

PARTE SECONDA

Deliberazioni del Consiglio e della Giunta

DELIBERAZIONE DELLA GIUNTA REGIONALE 08 marzo 2016, n. 246

Comune di Martina Franca (TA) – Pubblicazione inventario dei beni civici ai sensi dell’art. 5 della L.R. n. 7/1998.

L’Assessore alla Pianificazione Territoriale - Urbanistica, Assetto del Territorio, Paesaggio, Politiche abitative, arch. Anna Maria Curcuruto, sulla base dell’istruttoria espletata dal competente Servizio, confermata dal Dirigente della Sezione Urbanistica Regionale, riferisce:

Con decreto dei 22.03.1928, il Commissario per la Liquidazione degli Usi Civici di Bari dichiarava la sussistenza di demani civici nel territorio del Comune di Martina Franca, oltre che di diritti di uso civico dei cittadini del predetto Comune su terre appartenenti al territorio di Mottola ed al territorio di Massafra, e nominava il perito avv. Giuseppe Manfredi per l’esatto accertamento degli usi.

Con decreto del 10.08.1954, il Commissario per la Liquidazione degli Usi Civici di Bari nominava l’ing. Aristotile Nucera istruttore perito per la sistemazione demaniale nel territorio del Comune di Martina Franca.

L’ing. A. Nucera provvedeva alla redazione di tre Stati Occupatori di cui uno solo, ed in particolare quello relativo al “*Monopolitano-Selva*” datato 17.11.1958, risulta regolarmente inviato in pubblicazione, mentre gli altri due relativi al “*Territorio delle Due Miglia*”, datati rispettivamente 08.07.1959 e 31.08.1960, risultano consegnati al Commissariato, ma non inviati in pubblicazione secondo quanto previsto dall’art. 30 del Regolamento 26 febbraio 1928 n. 332 e dalla legge 16 giugno 1927 n. 1766.

Con nota prot. n. 796/UC del 09.10.2003, l’Ufficio Regionale Usi Civici ha trasmesso al Comune di Martina Franca, ai sensi dell’art. 5 della legge regionale n. 7/1998, l’inventario dei beni civici per le eventuali osservazioni da rendersi entro il termine di sessanta giorni dal ricevimento degli atti, evidenziando che decorso detto termine la Regione avrebbe, ai sensi del predetto art. 5 della L.R. n. 7/1998, provveduto alla pubblicazione dell’inventario sul Bollettino Ufficiale della Regione Puglia.

Il suddetto inventario dei beni civici è comprensivo delle verifiche demaniali operate dal perito A. Nucera rispettivamente datate 1958, 1959 e 1960, oltre alla verifica dell’istruttore demaniale Lapeschi del 1943 relativa allo scioglimento di promiscuità tra i Comuni di Taranto, Mottola e Martina Franca, ed in particolare risulta comprensivo di quanto segue:

- Sentenza c/o il Comune di Mottola ed eredi Sangro del 04-07-1931
- Sentenza c/o il Comune di Mottola del 15-07-1931
- Sentenza c/o il Comune di Mottola del 30-11-1931
- Sentenza c/o i Periti Tramonte, Orabona ed altri del 18-04-1934
- Sentenza c/o il Comune di Mottola del 13-06-1934
- Sentenza c/o il Comune di Mottola e duca De Sangro del 16-05-1936

- Ordinanza di Conciliazione ed Omologazione del 18-06-1949
- (sono relative a scioglimento di Promiscuità)
- Nota Commissariale del 12-11-1962
- Nota Commissariale del 20-06-1964
- Nota del Commissario Dott. Giovanni Poli del 02-08-1971
- Nota del Commissario Dott. Giovanni Poli del 16-03-1972
- Nota dei Commissariato del 19-03-1979
- Istruttoria Peritale Ing. A. Nucera
 - N. 6 planimetrie: Masserie Mezzane e Fosso di Confine fra la terra di Martina e Territorio dell'ex Principato di Taranto (1. Selva e Marina 1316-1568; 2. le 106 Masserie del Demanio Monopolitano fatte rilevare e numerare dal Santacroce nel 1566 - Masserie 18-47-93 che si trovano nel territorio della Selva del Monopolitano assegnato a Martina Franca; 3. la Masseria Micele n° 93 con la Mezzana segnata dal Santacroce nel 1566; 4. Mezzana della Masseria Puzzo dell'Orbo n° 93; 5. la Masseria Micele n° 18 con la Mezzana segnata dal Santacroce nel 1566; 6. la Selva del Monopolitano assegnata a Martina Franca dal Santacroce nel 1566);
- Istruttoria Peritale C. Lapeschi del 1943
 - Scioglimento di promiscuità fra Taranto, Martina Franca e Mottola (località Poltri, Sant'Antuono e Murge, Pentima) n. 4 tavole;
 - Stato dimostrativo Scioglimento di promiscuità fra Taranto, Martina Franca e Mottola (località Poltri, Sant'Antuono e Murge, Pentima)
- Verifica ing. A. Nucera del 17.11.1958:
 - Stato delle arbitrarie occupazioni
- Verifica ing. A. Nucera del 08.07.1959:
 - Stato degli occupatori 1° - Territorio delle due Miglia
- Verifica ing. A. Nucera del 31.08.1960:
 - Stato degli occupatori - Territorio delle due Miglia (aggiunta allo stato occupatori del 08.07.1959).

Il Comune di Martina Franca, con nota prot. n. 687 U.T.C./LL.PP. del 20.02.2004, ha dato comunicazione dell'avvenuta pubblicazione all'Albo Pretorio dell'avviso pubblico relativo all'inventario dei beni civici per il periodo dal 13.11.2003 al 15.12.2003 e del fatto che non risultano pervenute osservazioni in merito.

La successiva pubblicazione dell'inventario sul B.U.R.P., come previsto dal comma 1, art. 5 della L.R. n. 7/1998, non è stata compiuta, pertanto, l'Amministrazione comunale di Martina Franca, con Deliberazione di C.C. n. 81 del 02.08.2013, avente ad oggetto "*Usi civici-provvedimenti*", trasmessa con nota prot. n. 28205 del 17.09.2013, acquisita agli atti della Regione in data 25.09.2013 al prot. n. 9385, evidenziando che l'accertamento definitivo dei demani civici del territorio comunale e la relativa sistemazione ai sensi della L. n. 1766/1927 e della L.R. n. 7/1998 è indispensabile ai fini della tutela della cittadinanza titolare dei diritti di uso civico ed ai fini della corretta pianificazione territoriale, in particolare del redigendo PUG (Piano Urbanistico Generale), ha chiesto alla Regione Puglia di avviare le procedure

per il conferimento di un nuovo incarico peritale avente ad oggetto il demanio civico di Martina Franca, al fine di completare l'accertamento della consistenza di tale demanio e l'elaborazione del progetto di sistemazione ai sensi della L. n. 1766/1927 e della L.R. n. 7/1998, ivi compresa l'individuazione dei terreni civici che hanno già mutato destinazione per effetto dei vigenti strumenti urbanistici comunali.

Con determinazione dirigenziale n. 9 del 27.03.2014 la medesima Amministrazione comunale ha impegnato la somma di € 59.722,90 poi integrata con successiva determinazione dirigenziale n. 18 del 26.06.2014 con l'ulteriore importo di € 11.175,69 per un totale complessivo pari ad € 70.898,59, al fine di far fronte agli oneri derivanti dall'espletamento dell'incarico di perizia demaniale, ai sensi dell'art. 4, comma 1, del R.R. n. 5/2001, con riserva di destinare a tale scopo le eventuali somme derivanti dalla successiva alienazione delle terre già gravate da uso civico.

Con determinazione dirigenziale n. 177 dell'11.09.2014, dando seguito a quanto richiesto dal Comune di Martina Franca, il Servizio Urbanistica regionale ha approvato l'avviso pubblico preordinato all'eventuale affidamento, ai sensi dell'art. 125 co. 9 D. Lgs. N. 163/2006, dell'incarico di aggiornamento e completamento della verifica e sistemazione del demanio civico del Comune di Martina Franca.

Successivamente con nota prot. n. 59092 del 27.11.2014, acquisita al prot. n. 9419 del 04.12.2014 del Servizio Urbanistica regionale, il Dirigente del Settore Sviluppo Territoriale del Comune di Martina Franca ha presentato osservazioni in merito al predetto procedimento di affidamento dell'incarico di aggiornamento e completamento della verifica demaniale, e con nota prot. n. 68096 del 18.11.2014, acquisita al Servizio Urbanistica regionale con prot. n. 8789 del 19.11.2014, ha comunicato che nel successivo Consiglio Comunale sarebbe stata proposta la revoca della Deliberazione di C.C. n. 81 del 02.08.2013 con la quale si prevedeva la nomina di un perito demaniale.

Con nota prot. n. 74177 del 16.12.2015, acquisita al Servizio Urbanistica regionale con prot. n. 9607 del 16.12.2015, il Comune di Martina Franca ha trasmesso la Deliberazione di C.C. n. 136 del 26.11.2015, ad oggetto *"Usi Civici — Revoca della D.C.C. n. 81 del 02.08.2013"*, per gli adempimenti consequenziali di competenza regionale ai sensi della L.R. n. 7/1998.

In particolare con detta Deliberazione di C.C. n. 136 del 26.11.2015, il Comune di Martina Franca, oltre a revocare la precedente Deliberazione di C.C. n. 81/2013, ha dato atto che l'inventario regionale dei beni civici è stato pubblicato all'Albo Pretorio comunale dal 13.11.2003 al 15.12.2003 e che contestualmente è stata data pubblicità attraverso l'affissione di manifesti, contenenti lo stesso avviso, nei luoghi pubblici; altresì, il Comune ha dato atto che con nota prot. n. 687 U.T.C./LL.PP. del 20.02.2004, ha provveduto alla comunicazione alla Regione Puglia dell'avvenuta pubblicazione del predetto inventario e del fatto che non risultano pervenute osservazioni in merito. Tutto ciò premesso il Consiglio Comunale ha deliberato quanto segue:

- "1. di riconoscere tutto quanto premesso e fin qui considerato, quale parte integrante e sostanziale del presente atto;*
- 2. di revocare la D.C.C. n. 81 del 02.08.2013 per le motivazioni in premessa;*
- 3. di dare atto che gli elenchi, trasmessi con nota del Dirigente dell'Ufficio Usi Civici della Regione Puglia Assessorato Agricoltura Foreste Caccia e Pesca prot. n. 796/UC del 09 ottobre 2003 avente Oggetto "L.R. n. 7/98 — art. 5 — Inventario dei terreni gravati da uso civico del Comune di Martina Franca. Trasmissione atti", pervenuta al Comune di Martina Franca in data 10 ottobre 2003 al n. 22299, sono stati pubblicati all'Albo Pretorio comunale dal 13 novembre al 15 dicembre 2003 e che contestualmente è stata data pubblicità attraverso l'affissione di manifesti, contenenti lo stesso avviso, nei luoghi pubblici;*
- 4. di dare atto che il Comune ha provveduto alla comunicazione alla Regione Puglia dell'avvenuta pubblicazione del predetto inventario e dell'assenza di osservazioni, giusta nota prot. n. 687/UTC/Lt.PP. del 20.02.2004 ai sensi della legge regionale n. 7/98 e per gli effetti dell'art. 54 della legge 4 agosto 2004 n. 14 e s.m.i.;*
- 5. di trasmettere il presente deliberato alla Regione Puglia per gli adempimenti consequenziali di propria competenza ai sensi della legge regionale n. 7/1998 e s.m.i.;*
- 6. di dichiarare la presente deliberazione immediatamente eseguibile, ai sensi dell'art. 134, comma 4, del D. Lgs. 267/2000, stante l'urgenza di provvedere."*

Dall'esame della sopra richiamata documentazione, si rileva la volontà dell'Amministrazione comunale, di non procedere a nuova verifica demaniale, bensì di attivare il completamento dell'iter previsto dal comma 1 dell'art. 5 della L.R. n. 7/1998, ovvero la pubblicazione dell'inventario dei beni civici - contenente gli atti delle verifiche demaniali già espletate dall'ing. Nucera nel 1958-60 - sul Bollettino Ufficiale con successivo invio agli Ordini notarili, al fine di poter applicare il comma 2 dell'art. 54 della legge regionale n. 14 del 04.08.2004, il quale prevede che *"sono altresì legittimate tutte le terre proposte per la legittimazione e riportate negli stati occupatori o elenchi redatti dagli istruttori-periti demaniali, riportate nell' inventario regionale dei beni di uso civico"*.

In merito ai contenuti del predetto inventario, dalla consultazione dello stesso si rileva quanto segue.

Preliminarmente si evidenzia che il Commissario per la Liquidazione degli Usi Civici di Bari, con decreto del 22.03.1928, ha dichiarato la sussistenza di demani civici nel territorio del Comune di Martina Franca, ed a seguito di ciò, con decreto del 10.08.1954, ha nominato l'ing. Aristotile Nucera quale perito per la sistemazione demaniale nel territorio del Comune di Martina Franca.

Tale progetto di sistemazione è stato predisposto dal perito A. Nucera e consegnato al Commissario il quale ha provveduto all'invio in pubblicazione, ai sensi della dall'art. 30 del Regolamento 26 febbraio 1928 n. 332 e dalla legge 16 giugno 1927 n. 1766, solo dello Stato Occupatori relativo al *"Monopolitano-Selva"* datato 17.11.1958, mentre gli altri due stati relativi al *"Territorio delle Due Miglia"*, datati rispettivamente 08.07.1959 e 31.08.1960 non risultano inviati in pubblicazione.

In data successiva alla predetta verifica la Regione Puglia, con la L.R. n. 7 del 28.01.1998, ha previsto all'art. 5 la redazione dell'inventario dei beni civici distinto per Comune ed il procedimento attraverso il quale provvedere alla pubblicazione.

Con riferimento al Comune di Martina Franca è stato redatto l'inventario contenente gli atti delle verifiche demaniali effettuate a seguito di incarichi disposti dal Commissario, oltre alle sentenze, ordinanze e note commissariali, comprensivo di quanto sopra elencato.

In particolare, l'istruttoria del perito C. Lapeschi del 1943 relativa allo scioglimento di promiscuità fra i Comuni di Taranto, Martina Franca e Mottola, riportata nell'inventario dei beni civici di Martina Franca, attiene a località che interessano esclusivamente il territorio comunale di Mottola.

Con riferimento ai contenuti della deliberazione di C.C. n. 136/2015, l'Amministrazione comunale, al fine di provvedere alla conclusione del procedimento previsto dall'art. 5 della L.R. n. 7/98, ha dato atto di aver adempiuto alla pubblicazione all'Albo Pretorio comunale dell'inventario dandone pubblicità attraverso l'affissione di manifesti nei luoghi pubblici ed alla comunicazione alla Regione Puglia dell'avvenuta pubblicazione e dell'assenza di osservazioni ai sensi della legge regionale n. 7/1998.

Si rileva, altresì, che gli interessi pubblici preminenti sottesi alla sistemazione demaniale del territorio comunale - tutela della cittadinanza titolare dei diritti di uso civico, certezza dello stato giuridico dei terreni interessati e corretta pianificazione territoriale, in particolare del redigendo PUG - possono trovare più efficace e celere tutela con la conclusione del procedimento di pubblicazione dell'Inventario delle terre civiche comunali, in luogo di una nuova verifica demaniale, caratterizzata necessariamente da lunga durata connessa alla complessità delle operazioni tecnico-giuridiche da svolgere.

A seguito della pubblicazione sul Bollettino Ufficiale della Regione Puglia dell'Inventario delle terre di uso civico del Comune di Martina Franca, tenuto conto dell'avvenuto deposito degli elaborati del medesimo inventario presso la Segreteria comunale e l'avvenuta pubblicazione all'Albo pretorio del Comune interessato, si integrano i presupposti applicativi dell'art. 54, comma 2, della L.R. n. 14/2004, con la conseguente legittimazione delle terre ricomprese negli Stati occupatori.

Ciò premesso e considerato, ritenuta accoglibile la richiesta del Comune di Martina Franca e ritenuti sussistenti i presupposti di cui all'art. 5 della L.R. n. 7/1998, si rende possibile provvedere alla pubblicazione dell'inventario dei beni civici sul Bollettino Ufficiale della Regione Puglia ed all'invio agli Ordini notarili.

Per meglio assicurare la conoscibilità e l'accessibilità dei contenuti di detto inventario, si ritiene altresì opportuno prevederne anche la pubblicazione sul Sistema Informativo Territoriale regionale (www.sit.puglia.it).

A tal proposito si rappresenta che l'inventario che sarà oggetto della pubblicazione sul B.U.R.P. non comprenderà l'istruttoria del perito C. Lapeschi del 1943 in

quanto, come sopra evidenziato, é relativa a località che interessano esclusivamente il territorio di altro Comune ed in particolare quello di Mottola.

Con riferimento ai territori del Comune di Martina Franca ricadenti nel cosiddetto Territorio al di fuori delle Due Miglia dall'abitato, non ricompresi nel decreto dichiarativo di usi civici e nell'inventario oggetto del presente provvedimento, e che quindi allo stato degli atti non risultano di uso civico, resta fermo che il Comune di Martina Franca potrà valutare l'opportunità di attivare l'affidamento di ulteriori incarichi di verifica demaniale.

Vista la Legge 16 giugno 1927, n. 1766;

Visto il R.D. 26 febbraio 1928, n. 332;

Visto l'art. 2 della Legge Regionale n. 7/1998;

Tutto ciò premesso, si propone alla Giunta Regionale, in base alla richiesta dell'Amministrazione Comunale di Martina Franca di cui alla deliberazione di C.C. n. 136/2015, ai sensi dell'art. 5 della L.R. n. 7/1998, la pubblicazione sul Bollettino Ufficiale della Regione Puglia dell'inventario dei beni civici del Comune di Martina Franca e l'invio agli Ordini notarili, comprensivo delle verifiche peritali e degli atti sopra elencati, con esclusione dell'istruttoria del perito C. Lapeschi del 1943 in quanto relativa a località che interessano esclusivamente il territorio comunale di Mottola e, pertanto, comprensivo di quanto segue:

- Sentenza c/o il Comune di Mottola ed eredi Sangro del 04-07-1931
- Sentenza c/o il Comune di Mottola del 15-07-1931
- Sentenza c/o il Comune di Mottola del 30-11-1931 Sentenza c/o i Periti Tramonte, Orabona ed altri del 18-04-1934
- Sentenza c/o il Comune di Mottola del 13-06-1934
- Sentenza c/o il Comune di Mottola e duca De Sangro del 16-05-1936
- Ordinanza di Conciliazione ed Omologazione del 18-06-1949
- (sono relative a scioglimento di Promiscuità)
- Nota Commissariale del 12-11-1962
- Nota Commissariale del 20-06-1964
- Nota del Commissario Dott. Giovanni Poli del 02-08-1971
- Nota del Commissario Dott. Giovanni Poli del 16-03-1972
- Nota del Commissariato del 19-03-1979
- Istruttoria Peritale Ing. A. Nucera
- N. 6 planimetrie: Masserie Mezzane e Fosso di Confine fra la terra di Martina e Territorio dell'ex Principato di Taranto (1. Selva e Marina 1316-1568; 2. le 106 Masserie del Demanio Monopolitano fatte rilevare e numerare dal Santacroce nel 1566 - Masserie 18-47-93 che si trovano nel territorio della Selva del Monopolitano assegnato a Martina Franca; 3. la Masseria Micele n° 93 con la Mezzana segnata dal Santacroce nel 1566; 4. Mezzana della Masseria Puzzo dell'Orbo n° 93; 5. la Masseria Micele n° 18 con la Mezzana segnata dal Santacroce nel 1566; 6. la Selva del Monopolitano assegnata a Martina Franca dal Santacroce nel 1566);

- Verifica ing. A. Nucera del 17.11.1958:
 - Stato delle arbitrarie occupazioni
- Verifica ing. A. Nucera del 08.07.1959:
 - Stato degli occupatori I° - Territorio delle due Miglia
- Verifica ing. A. Nucera del 31.08.1960:
 - Stato degli occupatori - Territorio delle due Miglia (aggiunta allo stato occupatori del 08.07.1959).

Il presente provvedimento appartiene alla sfera delle competenze della Giunta Regionale così come puntualmente definite dall'art. 4 comma 4° lettera "d)" della LR n.7/97, nonché ai sensi dell'art. 15 del Regolamento regionale 3 maggio 2001, n. 5.

"COPERTURA FINANZIARIA AI SENSI DELLA LR N.28/2001."

La presente deliberazione non comporta implicazioni di natura finanziaria sia di entrata che di spesa e dallo stessa non deriva alcun onere a carico del bilancio regionale.

L'Assessore alla Pianificazione Territoriale - Urbanistica, Assetto del Territorio, Paesaggio, Politiche abitative, sulla base delle risultanze istruttorie sopra riportate, propone pertanto alla Giunta l'adozione del conseguente atto finale.

LA GIUNTA

UDITA la relazione e la conseguente proposta dell'Assessore alla Pianificazione Territoriale - Urbanistica, Assetto del Territorio, Paesaggio, Politiche abitative;

VISTA le dichiarazioni poste in calce al presente provvedimento; A voti unanimi e palesi espressi nei modi di legge:

DELIBERA

- DI FARE PROPRIA la relazione dell'Assessore alla Pianificazione Territoriale - Urbanistica, Assetto del Territorio, Paesaggio, Politiche abitative, nella premessa riportata;
- DI DISPORRE, in accoglimento dell'istanza del Comune di Martina Franca di cui alla deliberazione di C.C. n. 136 del 26.11.2015, la pubblicazione sul Bollettino Ufficiale della Regione Puglia, nonché sul sito www.sit.puglia.it, dell'inventario dei beni civici del Comune di Martina Franca, ai sensi e per gli effetti dell'art. 5 della legge regionale n. 7/1998, riunito in allegato unico alla presente deliberazione e comprensivo delle tre verifiche peritali dell'ing. A. Nucera, rispettivamente datate 1958, 1959 e 1960, nonché delle sentenze, ordinanze e note commissariali come sopra riportate, che per economia espositiva debbono intendersi qui integralmente riportate;

- DI DISPORRE l'invio, esclusivamente su supporto informatico firmato digitalmente, del suddetto inventario dei beni civici del Comune di Martina Franca agli Ordini Notarili (a cura della Sezione Urbanistica);
- DI DEMANDARE alla Sezione Urbanistica la notifica del presente atto al Sindaco del Comune di Martina Franca (TA), per gli ulteriori adempimenti di competenza inerenti l'applicazione dell'art. 54 della legge regionale n. 14 del 04.08.2004;
- DI PROVVEDERE alla pubblicazione del presente atto sul Bollettino Ufficiale della Regione Puglia.

Il segretario della Giunta
dott. Bernardo Notarangelo

Il Presidente della Giunta
dott. Michele Emiliano



REGIONE PUGLIA
ASSESSORATO AGRICOLTURA FORESTE CACCIA E PESCA
Ufficio Usi Civici

L.R. n° 7 del 28/01/1998, art. 5, comma 1
in attuazione della Legge Statale n.1766 del 16/06/1927 e del Regolamento di Attuazione n.332 del 26/02/1928
INVENTARIO DEI BENI DI USO CIVICO

**- Comune di MARTINA
FRANCA**

- Provincia di Taranto

-Comune con sistemazione demaniale "Aperta"

Necessita di Istruttoria Peritale di revisione Generale

**Come da Nota del Commissario Magistrato Dott. Giovanni Poli al Ministero,
in data 16-03-1972**

Incaricato dell'inventario informatizzato:
Istruttore Perito Demaniale
Dr. Francesco Mastromarco

Collaboratore:
V. zo Mastromarco – Istruttore Perito Demaniale

Elaborazioni grafiche informatizzate:
Studio Arch. G. Capochiani De Iudicibus

**IL PRESENTE ALLEGATO
75A
CONSTA DI N.....FACCIAE**

Aprile 2002

Con il patrocinio del Commissariato Usi Civici per la Puglia con sede in Bari



REGIONE PUGLIA
ASSESSORATO AGRICOLTURA FORESTE CACCIA E PESCA
Ufficio Usi Civici

L.R. n° 7 del 28/01/1998, art. 5, comma 1
in attuazione della Legge Statale n.1766 del 16/06/1927 e del Regolamento di Attuazione n.332 del 26/02/1928

INVENTARIO DEI BENI DI USO CIVICO

Comune di MARTINA

FRANCA

- Provincia di Taranto



DATI E NOTIZIE STORICHE
DATI E NOTIZIE DI RIFERIMENTO

REGIONE PUGLIA
ASSESSORATO AGRICOLTURA FORESTE CACCIA E PESCA
Ufficio Usi Civici

L.R. n° 7 Del 28/01/1998, Art. 5, Comma 1
in attuazione della Legge Statale n. 1766 del 16/06/1927 e del Regolamento di Attuazione n. 332 del 26/02/1928

Inventario dei Beni di Uso Civico

■ **COMUNE DI MARTINA FRANCA**

■ **Provincia di Taranto**

Decreto dichiarativo 22-03-1928

Dati e Notizie Storiche e di riferimento

Sentenza c/o il Comune di Mottola ed eredi Sangro del 04-07-1931
Sentenza c/o il Comune di Mottola del 15-07-1931
Sentenza c/o il Comune di Mottola del 30-11-1933
Sentenza c/o i Periti Tramonte, Orabona ed altri del 18-04-1934
Sentenza c/o il Comune di Mottola del 13-06-1934
Sentenza c/o il Comune di Mottola e duca De Sangro del 16-05-1936
Ordinanza di Conciliazione ed Omologazione del 18-06-1949
(sono relative a scioglimento di Promiscuità)

Nota Commissariale del 12-11-1962
Nota Commissariale del 20-06-1964
Nota del Commissario Dott. Giovanni Poli del 02-08-1971
Nota del Commissario Dott. Giovanni Poli del 16-03-1972
Nota del Commissariato del 19-03-1979

Istruttorie e Perizie Demaniali

- Istruttoria Peritale C. Lapeschi
- Istruttorie Peritali Ing. A. Numerà anni 1958/60
- E quant'altro agli atti di ufficio inerente il Demanio Monopolitano

Di tali Verifiche quella redatta dal Numerà nell'anno 1958, fu inviata al Comune in data 20-01-1959 Prot. 451, ma non vi è traccia del Bando-Decreto di Pubblicazione; La Verifica Numerà del 1959, fu depositata presso il Commissariato, senza alcun altro seguito.

Dal Commissario Magistrato Dott. Giovanni Poli fù dato incarico di Istruttoria Peritale Generale di Revisione dell'intero agro di Martina Franca all' Istruttore Perito Demaniale Dr. Francesco Mastromarco, con proposta del 12-03-1972, asseverata dal Ministero. L'espletamento dell'incarico fu iniziato dal Mastromarco, il quale per le difficoltà incontrate ebbe ad inviare lettera interlocutoria al Commissariato che non ebbe mai riscontro. Tale Revisione Generale, rimane quindi ancora da effettuare.

Studio M. - Bari



REGIONE PUGLIA
ASSESSORATO AGRICOLTURA FORESTE CACCIA E PESCA
Ufficio Usi Civici

L.R. n° 7 Del 28/01/1998, Art. 5, Comma 1
in attuazione della Legge Statale n., 1766 del 16/06/1927 e del Regolamento di Attuazione n. 332 del 26/02/1928

Inventario dei Beni di Uso Civico

COMUNE DI MARTINA FRANCA
Provincia di Taranto


MINISTERO DELL'AGRICOLTURA E DELLE FORESTE

COMMISSARIATO PER LA LIQUIDAZIONE DEGLI USI CIVICI
B A R I

N. di prot.
Risposta a Nota N.

OGGETTO:
Stato del demanio di
MARTINA FRANCA (Taranto).

Bari, 14/03/1956
L'ingegner M. Severo (Ufficio Agricoltura, Foreste, etc.)

ALL'ON. MINISTERO ...
DELL'AGRICOLTURA E DELLE FS
Diret. Gen. Migl. Fond. e Serv.

R O M A

- 1) Con decreto dichiarativo di usi 22-3-1928 fu disposta la ri-tuzione dell'antico demanio di Martina Franca, accaverandosi i ti appadronate e quelle legittimate e ripartite e accertando: rento, le occupazioni e le eventuali promiscuità.-
- 2) Dopo l'avvicendarsi di diversi istruttori, che non presento alcuna relazione, è stato incaricato delle indagini, con ordi na 10 agosto 1954, autorizzata dal Ministero con dispaccio di 1509 del 30 luglio 1954, l'Ing. Nucera Aristotile.-
E' avvenuto intanto, che, essendo Martina Franca interessat nella questione del "Monopolitano", perohè intervenuta nelle to Idrosie 20 settembre 1956 di ripartizione della coal detta " Selva di Monopoli", fin allora in promiscuità con Monopoli, stellana, Cisterzino, Fasano, Locorotonde, Alberobello, l'uff ha scritto al Ministero (f.3602 del 18 agosto 1958) per otter l'autorizzazione alla estensione degli accertamenti demaniali che sul comprensorio toccato a Martina Franca, col suddetto e di divisione.-
Sulla necessità di detta autorizzazione si è già detto diffu te in detto foglio.-
Ciò va solo accennare, per completezza, che con decreto Comu riale 30.7.1937, emesso nella pratica del Comune di Castellana approvate con dispaccio 8543 del 10.5.1958, fu dichiarato che " Selva di Monopoli" era al 1956, già libera da pesi demanial laddove l'istruttore Avv. Anacleto Marinelli e lo stesso Nucera attuale istruttore, hanno manifestato avviso contrario.-

CONCLUSIONI:

Con decreto dichiarativo di usi 22-3-1928 fu disposta la ri-tuzione dell'antico demanio di Martina Franca, accaverandosi i ti appadronate e quelle legittimate e ripartite e accertando: rento, le occupazioni e le eventuali promiscuità.-

Attualmente sono in corso gli accertamenti tecnici relativi ai va-ri demani di Martina Franca e particolarmente per quello derivante dal- la divisione del Monopolitano, quello delle due miglia e Monteforno.-

IL COMMISSARIO AGGIUNTO
Magistrato di Corte di Appello
(Dott. Alberto Cerino)

IL COMMISSARIO
MAGISTRATO di 1ª GIURISDIZIONE
(Dott. Alberto Cerino)




REGIONE PUGLIA
 ASSESSORATO AGRICOLTURA FORESTE CACCIA E PESCA
 Ufficio Usi Civici

L.R. n° 7 Del 28/01/1998, Art. 5, Comma 1
 in attuazione della Legge Statale n. 1766 del 16/06/1927 e del Regolamento di Attuazione n. 332 del 26/02/1928

Inventario dei Beni di Uso Civico

COMUNE DI MARTINA FRANCA
Provincia di Taranto



IN NOME DI S.M. VITTORIO EMANUELE III.
 per grazia di Dio e per volontà della Nazione
 RE D'ITALIA

IL COMMISSARIO REGIONALE per la liquidazione degli Usi Civici nelle Province di Puglia e di Basilicata, Comm. Dr. Luigi di Lella,
 ha emesso la seguente

S E N T E N Z A
 nella causa iscritta a ruolo al n° 16.
T R A

il Comune di Mottola rappresentato dal Podestà sig. Michele Agrusti, comparso di persona.

C O N T R O

- 1) Nicola de Sangro fu Giuseppe;
- 2) Giovanni de Sangro fu Giuseppe;
- 3) Carolina de Sangro fu Giuseppe;
- 4) Isabella de Sangro fu Giuseppe;
- 5) Riccardo de Sangro fu Giuseppe;
- 6) Maria Zezza di Giulio;
- 7) Beatrice Zezza di Giulio;
- 8) Lina Zezza fu Carlo;
- 9) Isabella Zezza fu Carlo;
- 10) Teresa Zezza fu Carlo;
- 11) Fabio Sanfelice duca di Crispiano;
- 12) Nicola Sanfelice di Nazario duca di Bagnoli.

Rep. c.



Che sorta con la necessità di nominare in loro vece altri periti, con provvedimento del 23 gennaio 1931 fu disposta la citazione delle parti per essere intese sull'oggetto.

Che all'udienza fissata del 28 marzo 1931 sono comparso il Comune di Mottola, il Comune di Martina Franca, e i sigg. De Sangro Nicola, Giovanni, Carolina, Isabella e Riccardo fu Giuseppe; mentre non sono comparso, sebbene regolarmente citati, i sigg. Zezza Maria e Beatrice di Giulio, Zezza Lina, Isabella e Teresa fu Carlo, Fabio Sanfelice duca di Crispiano e Nicola Sanfelice di Nazario duca di Bagnoli.

Che i comparso non si sono opposti alla nomina dei nuovi periti.

Che la nomina stessa è necessaria per il motivo sopra specificato.

F. T. M.

Udite le parti comparse e nella contumacia delle altre, in sostituzione dei sigg. Pergola Francesco, De Palma Pasquale e Trinchera Beniamino, nomina a periti, perchè espletino l'incarico di che alla sentenza 16-28 aprile della Corte di Appello di Napoli, i sigg. Ing. Giuseppe Truonte residente in Bari, l'ing. prof. Edoardo Crabona fu Paolo, domiciliato in Bari - Via Quintino Sella, 27, ed il Geometra An-



Studio M. - Bari

REGIONE PUGLIA
 ASSESSORATO AGRICOLTURA FORESTE CACCIA E PESCA
 Ufficio Usi Civici

L.R. n° 7 Del 28/01/1998, Art. 5, Comma 1
 in attuazione della Legge Statale n. 1766 del 16/06/1927 e del Regolamento di Attuazione n. 332 del 26/02/1928

Inventario dei Beni di Uso Civico

■ **COMUNE DI MARTINA FRANCA**
 ■ Provincia di Taranto

gelo Ostuni fu Francesco, domiciliato in Monopoli
 Essi preteranno giuramento innanzi al Commissario
 entro quindici giorni dalla notificazione della p
 sente e daranno inizio alle operazioni non oltre
 successivi venti giorni e presenteranno la relasi
 no entro quattro mesi dal prorato giuramento nel
 la Segreteria del Commissariato.

Così decisa in Bari il 1° Luglio 1931 - IX.

IL COMMISSARIO REGIONALE

IL SEGRETARIO

Raffaele De Santis

Publicata all'udienza del 14 luglio 1931-IX

IL SEGRETARIO

Raffaele De Santis

N. 102 REGISTRO

Mezz. 1/2 del 1931



IN NOME DI S.M. VITTORIO EMANUELE III.
 per grazia di Dio e per volontà della Nazione

RE D'ITALIA

IL COMMISSARIO REGIONALE per la liquidazione
 degli Usi Civici di Puglia e di Basilicata, Comm.

Dr. Luigi di Lolla, ha emossa la seguente

S E N T E N Z A

nella causa iscritta a ruolo al N° 26

T R A

il Comune di Martina Franca, rappresentato e dife-
 so dagli avvocati Comm. Giovanni Mongelli, e Cav.Uff.
 Giuseppe Manfredi.

C O N T R O

il Comune di Mottola, rappresentato e difeso dagli
 avvocati Gr. Uff. prof. Francesco D'Alessio, Comm.
 Antonio Natalo e Giovanni Trombetta.

All'udienza del giorno 13 dicembre 1930 il Com-
 missario, sull'accordo delle parti, mette la causa
 in decisione, con discussione orale che vien fatta
 dagli avvocati Giuseppe Manfredi e Francesco D'A-
 lessio.

Per il Comune di Martina Franca, l'avvocato Man-
 fridi, presenta altresì le seguenti conclusioni
 scritte :

"1°) Dichiarare riassunta la domanda per noio-

Rep: N° 115

Raffaele De Santis



Studio M. - Bari

6

REGIONE PUGLIA
ASSESSORATO AGRICOLTURA FORESTE CACCIA E PESCA
Ufficio Usi Civici

L.R. n° 7 Del 28/01/1998, Art. 5, Comma 1
in attuazione della Legge Statale n. 1766 del 16/05/1927 e del Regolamento di Attuazione n. 332 del 26/02/1928

Inventario dei Beni di Uso Civico

■ **COMUNE DI MARTINA FRANCA**
■ Provincia di Taranto



minio.
Che ravvisa utile rimandare al definitivo le p
videnze sulle spese di questo giudizio.

P. T. M.

Il Commissario Regionale delle Puglie e della
Basilicata;

Uditi i procuratori delle parti e respinta og
contraria eccezione, così provvede sulla domanda d
Comune di Martina Franca riproposta con atto del 2
maggio 1927:

a) Prima di provvedere alla divisione del bos
demaniale S. Antuono, e limitatamente a questo, ordi
una perizia diretta ad accertare, con i criteri fi
sati nella parte motiva di questa sentenza, il va
ro reale dei reciproci diritti delle parti sul bo
in parola con particolare e precisa specificazione
per quelle spettanti al Comune di Martina Franca.

Nomina all'uopo perito il Cav. Antonino Alfam
perchè lo stesso prestato il giuramento di rito d
nomi il Commissario Regionale di Bari ed atteso
le opportune indagini e ricerche proventi breve r
lazione nel termine di due mesi dal giuramento.

b) Dichiarò tenuta il Comune di Mottola a cor
rispondere all'attore i frutti indebitamente perc
ti dal ripetuto bosco.

Si riserva però di determinarne l'ammontare o
la decorrenza dopo che il perito nominato avrà as
soltito il suo compito.

c) Dichiarò non esser luogo a provvedere sul re
sto della domanda del Comune di Martina per non a
vere questo citato in giudizio i possessori dei va
ri territori in disputa.

d) Riserva ogni altro provvedimento anche in or
dine alle spese di questo giudizio.

Così decisa in Bari il 15 Luglio 1931 - IX.

IL COMMISSARIO REGIONALE

IL SEGRETARIO

Pubblicata all'udienza del diecimotto luglio 1931 IX

IL SEGRETARIO

11/110
Mod. 3 del 18/12/24

DIRETTORE

*A norma dell'art. 2 legge 10 luglio 1930 art. 1077
sottoposto al deposito, e messo a comunicazione, ai
tre Comuni 31-7-1931-31*



Studio M. - Bari

f

REGIONE PUGLIA
 ASSESSORATO AGRICOLTURA FORESTE CACCIA E PESCA
 Ufficio Usi Civici

L.R. n° 7 Del 28/01/1998, Art. 5, Comma 1
 in attuazione della Legge Statale n. 1766 del 16/06/1927 e del Regolamento di Attuazione n. 332 del 26/02/1928

Inventario dei Beni di Uso Civico

COMUNE DI MARTINA FRANCA
 Provincia di Taranto

12



Rep. et/2

IN NOME DI S.M. VITTORIO EMANUELE III.
 per grazia di Dio e per volontà della Nazione
 RE D'ITALIA

IL COLLEGISARIO REGIONALE per la liquidazione degli Usi Civici nelle Province di Puglia e di Basilicata, Cav. Uff. Francesco Sotte, ha emesso la seguente

S E N T E N Z A

nella causa iscritta a ruolo al N° 30

T R A

il Comune di Martina Franca, rappresentato e difeso dall'Avv. Cav. Uff. Giuseppe Manfredi.

C O N T R O

il Comune di Mottola, rappresentato e difeso dagli avvocati Sig. Stefano Tramonte, prof. N. Alejo e G. Nobile.

All'udienza del 7 novembre 1931-I., la causa passava in decisione.

L'Avv. Cav. Uff. Giuseppe Manfredi, per il Comune di Martina Franca, con comparsa conclusionale del 7 novembre 1931, concludeva:

"Che voglia V.E. ordinare il sequestro dell'intero bosco Sant'Antonio ora in possesso del Comune di Mottola con la relativa sospensione del taglio della legna - eccedente il normale esercizio degli usi civici - sino a quando al Comune di Martina non

dimostrato in contrario. Or bene da tal risultato dovrai dedurre due conseguenze, e cioè che sia sufficiente inibire al Comune di Mottola di procedere ad alcun taglio, il che in sostanza il reclamante chiede con l'ordine di sospensione del taglio, senza bisogno di porre sotto sequestro il bosco medesimo, essendo tale ordine sufficiente a tutelare i reciproci interessi, fino ad insorveglianza da parte del Comune di Mottola, e l'altra che, avendo il Comune di Martina ecceduto nella richiesta, si possa compensare un terzo delle spese.

P. T. M.

Uditi i procuratori delle parti;

Ogni contraria conclusione, istanza ed eccezione respinta;

Sul ricorso 17 ottobre 1931 del Comune di Martina Franca, fa divieto al Comune di Mottola di procedere ad alcun taglio di tutto ed in parte del bosco Sant'Antonio fino all'esito del giudizio di scioglimento di promiscuità di Martina Franca.

Condanna il Comune di Mottola a due terzi delle spese a favore di Martina Franca, dichiarando compensata l'altra parte.

Così decisa in Bari il 30 Novembre 1931-I.

IL COLLEGISARIO REGIONALE Francesco Sotte



REGIONE PUGLIA
ASSESSORATO AGRICOLTURA FORESTE CACCIA E PESCA
Ufficio Usi Civici

L.R. n° 7 Del 28/01/1998, Art. 5, Comma 1
in attuazione della Legge Statale n. 1766 del 16/06/1927 e del Regolamento di Attuazione n. 332 del 26/02/1928

Inventario dei Beni di Uso Civico

■ **COMUNE DI MARTINA FRANCA**
■ Provincia di Taranto

ORIGINALE



IL SEGRETARIO

Publicata all'udienza straordinaria del 2 dicembre 1931-X.

Il Segretario

[Handwritten signature]

1931
111 193

111 193

[Handwritten signature]

Il 21/12/1931 è notificato il Repertorio n. n. 20 posto a termini dell'art. 2 legge 10 luglio 1928, n. 1078.

In nome di Sua Maestà Vittorio Emanuele III Per grazia di Dio e per volontà della Christianità Re di Italia

Il Com. Francesco Letta, Consigliere della Corte di Cassazione, Uffic. Commissario per tutti gli usi civili degli Usi Civici di Beni, ha emesso la seguente sentenza nella causa iscritta al ruolo n. 78

La Comune di Martina Franca, nella persona del Sindaco pro-tempore Michele Dipasquale, amministratore e assistente in Martina Franca, ha presentato e chiede dal procuratore in causa l'annullamento e la revoca di quanto stabilito nell'atto 5 ottobre 1933

- 1. Ing. Giuseppe Bramante
 - 2. Ing. Guido Salsano Diabona amministratore e assistente in Cassano
 - 3. Avv. Carmela Angela Debrais amministratore e assistente in Casano
- supplementari dal procuratore in causa Giuseppe Bramante, giusta procura in pie' dell'atto di citazione in data 24 ottobre 1935.

n. 186
reperitorio



7-1-1932

[Handwritten signature]



REGIONE PUGLIA
ASSESSORATO AGRICOLTURA FORESTE CACCIA E PESCA
Ufficio Usi Civici

L.R. n° 7 Del 28/01/1998, Art. 5, Comma 1
in attuazione della Legge Statale n. 1766 del 16/06/1927 e del Regolamento di Attuazione n. 332 del 26/02/1928

Inventario dei Beni di Uso Civico

COMUNE DI MARTINA FRANCA
Provincia di Taranto

avuto. Né la lacerazione e accisione. Il Com
sarie quondam dopo avere sentito il parere del
Civico, e veduto quindi del 50 fo l'ordinamento
viti, il cui lavoro d'altre parti fu sempre ammu
differenziale, e merito adeguato compenso.

Quindi, infine, alle parti del presente giudizio,
ambra equo e compensare per tutte le parti
Per questi motivi.

Il commissario
Visti i propositi delle parti comprese nel
contenzioso delle sig. Maria e Beatrice Rocca
Girio, Livia e Teresa Rocca et tutti fu Carlo
Alfonso e di sig. Fabio Tommaso e altri.
Chiamati, ogni alla costanza esibita istan
scritta, accoglie per quanto di ragione l'oppo
zione messa dal Comune di Martina Franca l'11
giugno del 30 maggio 1933, con cui si legittima
e per i compensi al favore dei parti fu sig. Giu
me Cosimonte, Giuseppe Calabrese Crabbona e
Acemba Angelo Arteni, e per l'effetto, nel mo
intermedi la fatta liquidazione di lire 111 et q
generalis e di lire 12000 a favore del Comune
di lire 12000 a favore dell'Orabona e di lire
13300 a favore dell'Orabona per essere, ando
ta' ed onerosi, in parziale soddisfacimento del

sta esonerazione, condanna a pagare le dette som
me, in via colatale, il Comune di Martina Franca
ed altri conosciuti di Don Pasquale De Sangro
ca' di Martina, sig. Nicola De Sangro fu Giu
seppe, Giovanni De Sangro fu Giuseppe, Luigi
De Sangro fu Giuseppe in Nauli, Isabella
De Sangro fu Giuseppe in Monticelli, Lucia
Pierluigi De Sangro fu Giuseppe Maria Rocca
di Girio, Beatrice Rocca di Livia, Livia Rocca
fu Carlo di Alfonso, Teresa Rocca fu Carlo
di Alfonso, Fabio Tommaso di Cosimonte,
Nicola Tommaso di Mariano Luciani, Pasquale
et il Comune di Martina Franca.
Determino compensare per tutte le parti spese
ed onerosi del presente giudizio
Cui status in base al decreto n. 1934
[R.D.]

Il commissario
Francesco B. B.
Il Segretario Comunale
Pubblicato all'udienza del 28 aprile
Il Segretario Comunale

REGISTRATO A BARI IL 12 MARZO 1934 - 111
MOD. 17 - VOL. 165 - EPITAFIO LIRE. 10000 - 20000
IL DIRETTORE
1934 10/10



REGIONE PUGLIA
 ASSESSORATO AGRICOLTURA FORESTE CACCIA E PESCA
 Ufficio Usi Civici

L.R. n° 7 Del 28/01/1998, Art. 5, Comma 1
 in attuazione della Legge Statale n. 1766 del 16/06/1927 e del Regolamento di Attuazione n. 332 del 26/02/1928


Inventario dei Beni di Uso Civico

COMUNE DI MARTINA FRANCA
Provincia di Taranto

*1913. g. 1934. nr. 1004/1005
 Registrato a Taranto, Puglia
 n. 1004/1005 del 10 lugl. 1930
 n. 1004/1005*

10/10/19

IL DIRETTORE



IL SINDACO



del Comune di Mottola, e precisamente a quello e
 in conseguenza dello esiguo numero di abitanti
 (che non lo consente) e in conformità al detto la
 legge di Martina Franca in piena proprietà tanto a
 elezione del nominato loco S. Antonio, dalla
 quale più vicino ad esso Comune, quanta ne era
 il fondo al catasto ediviso di lire 261.844-
 0/100000 in tale amministrazione l'opposizione
 in istanza presso l'Amministrazione delle terre;
 2) l'ordinanza del Comune di Mottola di rinviare
 tutti i fatti al Comune di Martina Franca dal
 20 maggio 1897 al distacco delle terre in ragione
 del 2/10% annuo sul detto capitale e cioè lire
 6546. 60 annue; X² - 1897.
 3) l'ordinanza del Comune di Mottola alle spese del
 giudizio che coi diritti di procuratore liquidati in
 un congruo di duecento lire, e al compenso
 di un fornaio di un lire diecimila verso il
 Comune di Mottola.
 Così deciso in Bari addì tredici giugno
 1934. (XII)

Il Sindaco
 Francesco Motta

Bull. Ufficiale all'ediz. del 23 giugno 1934. n. 31. Segretario Comunale

13

ORIGINALE



In nome di Dio Amen
 Vittorio Emanuele III
 Imperatore di Egitto e re d'Italia
 Re di Sicilia, Sardegna e Etiopia
 Il Comm. Ferruccio Lotti, Consigliere della
 Corte di Cassazione del Regno, Ufficiale
 incaricato degli Usi Civici di Bari, ha concesso
 la seguente
 Contro
 nella causa iscritta al numero 94 del
 registro generale.
 Tra
 Il Comune di Mottola, in persona del
 delegato pro-tempore, rappresentato dal pro-
 curatore Stefano Antonello, e il pro-
 curatore dello stesso Comune, proferente
 con l'elezione.
 Contro
 Il Comune di Martina Franca, in persona
 del pro-tempore, rappresentato e difeso
 dal procuratore col nome di Giuseppe Manfellotto
 e Teresa Odi Sangro, ricorrono per l'impugnazione
 in nome proprio, quale padre e rappresentante
 il figlio minore Giuseppe, proferito con l'atto
 scritto Contro del tutore clerico Spinelli.

Reg. N. 387-

20 MAG. 1936
 REGISTRO A FIRM. L. 1004/1005
 MOD. III - V. 170 - ESATTE LINEE 1004/1005

IL DIRETTORE



IL SINDACO



REGIONE PUGLIA
ASSESSORATO AGRICOLTURA FORESTE CACCIA E PESCA
Ufficio Usi Civici

L.R. n° 7 Del 28/01/1998, Art. 5, Comma 1
in attuazione della Legge Statale n. 1766 del 16/06/1927 e del Regolamento di Attuazione n. 332 del 26/02/1928

Inventario dei Beni di Uso Civico

COMUNE DI MARTINA FRANCA
Provincia di Taranto



delle terre, progetto di divisione e valutazione
dei feudi e per la divisione dell'attuale stato
di divisione e di produzione di lei. Se om.
Ostoria Angelo. De Monopoli.
3) Condanna i convenuti eredi di sempre
alla metà delle opere e dei compensi delle
terre quindici a favore tanto del Comune di
Martina che del Comune di Mottola, e di
divisione compensata per due parti a l'altre
Mottola.
L'ordine della quota di due e i compensi
si in due parti in due e centonove
in favore di Mottola, e in due di l'altre
cento e novantasei in favore di Martina. XXX
6) Per tutto ad Comune di Martina il diritto
di fare valore eventuale sue quote sulla parte
di feudi assegnate al Comune di Mottola.
Cogni titolo in pari esiti: quattro maggio
1936 (XVI).
Xincento rime. Il Regio Commissario fa de
certificato del detto notaio Calcei e l'altre
anno del 3 aprile 1892,
XX ad a tenore. 25 delle terre di l'altre pure
per di un giustifcato. Dal titolo l'acquisti
e compensati col denaro e a sua volta

Restanza
XXX l'ordine di procuratore in l'altre
freni l'altre centonove e il compenso
e avvocato in l'altre l'altre l'altre
Data a favore del Comune di Mottola di
attribuire rispettivamente al procuratore
e avv. Stefano Traverso e all'adv.
prof. Francesco D'Alasio.
Le quote, diritti e compensi liquidati
a favore del Comune di Martina Franca
si attribuisce al procuratore ed avvocato
sup. Giuseppe Manfredi.

IL REGIO COMMISSARIO

Francesco Stillo

Il Segretario - Cavallone

Stillo

Il Segretario del ministero di l'altre - Cavallone
all'indirizzo del Monopoli 1916 XVI

Il Segretario - Cavallone

Stillo



REGIONE PUGLIA
ASSESSORATO AGRICOLTURA FORESTE CACCIA E PESCA
Ufficio Usi Civici

L.R. n° 7 Del 28/01/1998, Art. 5, Comma 1
in attuazione della Legge Statale n. 1766 del 16/06/1927 e del Regolamento di Attuazione n. 332 del 26/02/1928

Inventario dei Beni di Uso Civico

COMUNE DI MARTINA FRANCA
Provincia di Taranto



REPUBBLICA ITALIANA
IN NOME DELLA LEGGE

Il Dott. MICHELE ELLANTONIO, Consigliere della Corte di Appello di Bari, Commissario Aggiunto per la liquidazione degli Usi Civici con sede in Bari ha emesso la seguente

ORDINANZA DI CMOLOGAZIONE

VISTA gli atti del giudizio per scioglimento di promiscuità tra i Comuni di Mottola, Martina Franca e Taranto ed in particolare la sentenza di questo Commissariato in data 13-23 giugno 1934, particolarmente riformata dalla Corte di Appello di Roma,

Sezione Speciale Usi Civici, con sentenza in data 27 giugno-26 luglio 1935, confermata dalla Corte di Cassazione con sentenza del 4 maggio-25 giugno 1939, la quale sentenza Commissariale conteneva elementi divenuti cosa giudicata nei confronti di Mottola e Martina quanto al valore del capitale degli usi che si potevano esercitare nel "Bosco Santantuono", fissati dalla detta sentenza in lire 467.164,80 -

CHE con verbale in data 15 ottobre 1941 allo scopo di definire la lite tra i Comuni di Mottola e Martina e per evitare una nuova lite che Taranto avrebbe potuto iniziare per ottenere il riconoscimento dei suoi diritti di uso civico sulle stesse

ORIGIN

Repert.N

30/11/1941



non transattiva per porre fine al giudizio pendente fra Mottola e Martina e per evitare una nuova causa da parte del Comune di Taranto, rimasto estraneo a tale giudizio, i tre Comuni alla udienza del 27 giugno 1949 si accordavano nel senso di lasciare immutata sia l'ammontare della somma originariamente stabilita, sia la misura della ripartizione fra i tre Comuni indipendentemente dalla effettiva estensione del demanio.

RITENUTO che tale accordo può essere approvato sia perchè mette fine alla secolare vertenza circa il promiscuo godimento degli usi sul bosco, Santantuono ed evita il sorgere di una nuova causa da parte del Comune di Taranto, sia perchè è vantaggioso per i Comuni di Taranto e Martina che vengono a riscuotere rispettivamente una somma superiore a quella che spetterebbe in base allo stretto calcolo del valore degli usi;

CHE deve anche tenersi conto che la sentenza Commissariale del 13-23 giugno 1936 per quanto riguarda il valore capitale degli usi esercitabili sul detto Bosco, ha fatto passaggio in cosa giudicata; giusta le rispettive deliberazioni in data 16-12-1948; 19-1-1949 e 12-4-1949 alligiate al verbale.

P. R. M.
VISTO l'art. 25 della legge 16 giugno 1927 num.



Studio M. - Bari

15

REGIONE PUGLIA
ASSESSORATO AGRICOLTURA FORESTE CACCIA E PESCA
Ufficio Usi Civici

L.R. n° 7 Del 28/01/1998, Art. 5, Comma 1
in attuazione della Legge Statale n. 1766 del 16/06/1927 e del Regolamento di Attuazione n. 332 del 26/02/1928

Inventario dei Beni di Uso Civico

■ **COMUNE DI MARTINA FRANCA**
■ Provincia di Taranto

1766; ad esercitare gli usi civici sul bosco S. Antonio in concessione con quelli appartenenti al Comune di MARTINA FRANCA e TARANTO.

la conciliazione avvenuta tra i Comuni di MOTTOLA, MARTINA FRANCA e TARANTO, alla udienza del 17 giugno 1949, sotto i seguenti patti e condizioni:

- a) I rappresentanti dei Comuni di Mottola e Martina dichiarano di rinunciare al proseguimento della lite tuttora in corso per la liquidazione degli usi sul Bosco Santantonio;
- b) riconoscono il diritto di Taranto a partecipare allo scioglimento di promiscuità su detto bosco per effetto del decreto Ferrante del 4-6-1726 e dell'atto di convenzione 30-12-1739 e di altri eventuali antichi documenti;
- c) riconoscono tutti e tre i rappresentanti dei detti Comuni ed accettano il valore capitale degli usi da ripartirsi in Lire 467.100 di cui L.149.600 dovrà pagare il Comune di Mottola a Martina Franca, e L. 200.000 a quello di Taranto, salvo imputazione alle rispettive quote dei pagamenti già a tale titolo eseguiti dal Comune di Mottola e con riserva da parte dei Comuni di Taranto e di Martina di accertare e controllare l'ammontare preciso dei versamenti già fatti dal Comune di Mottola;
- d) resta ferma la decorrenza dal 30 aprile 1942

ed in venti annualità senza corrispondenza di interessi e la garanzia con delegazioni sulle imposte e tasse comunali.

- e) I Comuni di Taranto e Martina rinunziano ai frutti nel confronto del Comune di Mottola;
- f) i rappresentanti dei Comuni di Martina e di Mottola s'impegnano di cancellare la causa attualmente pendente innanzi a questo Comisariato;
- g) restano compensate le spese di causa tra i Comuni di Martina e di Mottola, tranne quelle di Cassazione già pagate dal Comune di Mottola, restando ciascun Comune obbligato nei confronti dei propri procuratori ed avvocati.
- h) i rappresentanti dei Comuni di Taranto e Martina Franca fanno riserva delle ragioni dei rispettivi Comuni su altri demani eventualmente esistenti nel territorio del Comune di Mottola.
- i) la conciliazione, a seguito della omologazione del Comisario sarà sottoposta all'approvazione del Ministero dell'Agricoltura e delle Foreste, mancando la quale i tre Comuni rientreranno nella pienezza dei loro rispettivi diritti;
- l) le spese della presente conciliazione e quelle della relativa registrazione andranno a carico dei tre Comuni in proporzione dei rispettivi



Studio M. - Bari

REGIONE PUGLIA
ASSESSORATO AGRICOLTURA FORESTE CACCIA E PESCA
Ufficio Usi Civici

L.R. n° 7 Del 28/01/1998, Art. 5, Comma 1
in attuazione della Legge Statale n. 1766 del 16/06/1927 e del Regolamento di Attuazione n. 332 del 26/02/1928

Inventario dei Beni di Uso Civico

- **COMUNE DI MARTINA FRANCA**
- Provincia di Taranto

diritti.

Dato a BARI, 11 18 GIUGNO 1949



IL COMMISSARIO-ACCREDITATO
Commissario della Corte di Appello - Bari
(Mottola & Santantone)

Approvata con Decreto del Ministro Segretario di Stato per l'Agricoltura e per le Foreste del 1° settembre 1949, registrato alla Corte dei Conti il 26 ottobre 1949 al fol. 18 reg. 33, pervenuto in copia al Commissariato Usi Civici di Bari, oggi, con Ministeriale N. 36976/1463 del 7 corr.

Bari, 11 11 novembre 1949.

IL SEGRETARIO

Registrate a Bari il 12 NOV. 1949
N. 1968 No. p. - Vol. 131
Scatto Lit. Decreti 1949

IL DIRETTORE (Commissario)
IL PROCURATORE SUPERIORE
(S. Segue)



Il Ministro Segretario di Stato

PER L'AGRICOLTURA E PER LE FORESTE

Visto l'art. 29 della legge 16 giugno 1927, n° 1766, sul riordinamento degli usi civici;
Visto il regolamento per l'applicazione di detta legge, approvato con D. 26 febbraio 1928, n° 332;

DECRETA:

E' approvata l'ordinanza in data 16 giugno 1949 del Commissario per la liquidazione degli usi civici di Bari, che omologa, in transazione del giudice esistente fra le parti, gli atti della conciliazione intervenuta, con verbale 17 giugno 1949, tra i Comuni di Mottola, Martina Franca e Taranto, relativamente allo scioglimento della pronoteunità di diritti civici esistenti fra le popolazioni dei Comuni medesimi sul demanio "Bosco Santantone" del Comune di Mottola.

Per effetto della conciliazione susdetta e a tacitazione di ogni altro diritto spettante alle altre due parti, il Comune di Mottola si obbliga a pagare a quello di Martina Franca la somma complessiva di L. 149.600 (cento quarantanove mila e sessanta) e a quello di Taranto la somma complessiva di L. 200.000 (duecentomila), salva la detrazione da tali somme delle quote di pagamento dal Comune di Mottola già versate, a titolo di valore capitale degli usi civici pronoteuniti sciolti, a ciascuno dei detti Comuni.

Il tutto nei modi, condizioni e termini specificati nella ordinanza che si approva e nel succitato verbale di conciliazione 17 giugno 1949.

Il Commissario per la liquidazione degli usi civici di Bari è incaricato all'esecuzione del presente decreto che sarà inviato alla Corte dei Conti per la registrazione.

Roma 11 1 Settembre 1949
PER COPIA CONFORME

IL MINISTRO



17

REGIONE PUGLIA
ASSESSORATO AGRICOLTURA FORESTE CACCIA E PESCA
Ufficio Usi Civici

L.R. n° 7 Del 28/01/1998, Art. 5, Comma 1
in attuazione della Legge Statale n. 1766 del 16/06/1927 e del Regolamento di Attuazione n. 332 del 26/02/1928

Inventario dei Beni di Uso Civico

- **COMUNE DI MARTINA FRANCA**
- Provincia di Taranto

Registrato alla Corte del Conti
n° 26 del 2/1/1977
del 11.11.33. Amministratore: Ing. N. P.
F. B. *Esposito*

18



Studio M. - Bari

REGIONE PUGLIA
ASSESSORATO AGRICOLTURA FORESTE CACCIA E PESCA
Ufficio Usi Civici

L.R. n° 7 Del 28/01/1998, Art. 5, Comma 1
in attuazione della Legge Statale n. 1766 del 16/06/1927 e del Regolamento di Attuazione n. 332 del 26/02/1928

Inventario dei Beni di Uso Civico

COMUNE DI MARTINA FRANCA
Provincia di Taranto

MINISTERO DELL'AGRICOLTURA E DELLE FORESTE
COMMISSARIATO PER LA LIQUIDAZIONE DEGLI USI CIVICI
BARI

1659
12 NOV. 1962

OGGETTO:
Territorio al di fuori delle
due miglia.
MARTINA FRANCA

A conclusione delle indagini commessegli con decreto di questo Ufficio in data 10 agosto 1954 allo scopo di stabilire la natura giuridica del territorio in oggetto indicato, il perito ing. Aristotile Nucera ha concluso per la natura demaniale di detto territorio, la cui estensione si aggira sui 20-25.000 ettari, pari ai 3/4 dell'agro di Martina Franca. In conseguenza, egli ha proposto la legittimazione delle terre migliorate e la reintegrazione di quelle non migliorate, come dalla relazione in data 10.12.1961 che allego insieme alla copia della sentenza (estratto) emessa dal Sacro Reale Consiglio del 1° ottobre 1581.

A tale conclusione il perito di ufficio è pervenuto attraverso i seguenti elementi, che qui si riassumono con la maggiore fedeltà possibile.

1) Il perito esordisce affermando che il territorio da cui venne concesso con Diploma di Roberto d'Angiò del 15 aprile 1359 col fine e con la intenzione di incrementare il numero degli uomini e degli abitanti della Terra di Martina, e di migliorare le condizioni di vita degli stessi, in quanto essi potevano usare il nuovo territorio fuori le due miglia senza alcuna limitazione, non esclude le facoltà di fidare e di affidare, senza pesi o pagamenti per conti, rendita o terratico. E la natura universale del territorio in parola, quando questo venne insediato dal feudatario, si affermò sarebbe stata confermata dalla Commissione feudale, sebbene al tempo di un non meglio identificato Duca Francesco una porzione

del territorio in questione fosse stata occupata dal marchese Fralda il Vecchio.

Con Placet di Federico d'Aragona del 5 ottobre 1495, il territorio di Martina rimase di natura regia. Detto Placet, concesso quando Federico era Principe di Altamura, venne confermato quando questi divenne Re di Napoli e Signore di Martina in data 28 agosto 1497; e col Placet rimasero tutti gli altri privilegi, capitoli, grazie, lettere e scritture pubbliche e private erogati all'università di Martina e ad uomini della stessa terra da imperatori, re, regine, principi, ed altri signori.

Ma - prosegue il perito -, nonostante la chiarezza del Placet, e i martineci ambigualmente si caccia vano nel demanio, lo occupavano, lo occupavano di paroli, con avidità e padronanza, dando luogo nel demanio alle "terre aperte o chiuse".

Secondo quanto si legge nella sentenza 18 febbraio 1850 dell'Intendente della Provincia di Terra d'Otranto, vi sarebbe stata una decisione del Sacro Regio Consiglio emessa il 1° ottobre 1581, con cui si ordinava che "i parchi costruiti al di là delle due miglia dopo il privilegio del serenissimo re Federico fossero distrutti, mentre si consentiva che rimanessero quelli costruiti in territorio proprio, e quelli che in futuro sarebbero stati costruiti in territori propri."

Da tale decisione, di cui si fa menzione nella citata sentenza 18 febbraio 1850 dell'Intendente della Provincia di Terra d'Otranto, il perito ha tratto la deduzione che i parchi destinati a rimanere tali erano solo quelli che circondavano i terreni propri, ossia i terreni allodiali, da dimostrare, documentare e comprovare.

Ad avviso del perito, le denominazioni di "terre aperte e chiuse" e di "demani aperti e chiusi" si trovano per la prima volta nel catasto onciario del 1754, e si identificano con i "parchi" difatti - egli scrive - nonostante le espressioni della sentenza 1° ottobre 1581 del Sacro Regio Consiglio, i martinesi intraprendenti, fin dal 1581 e per tutto il periodo che si estende al 1754, cioè nel lasso di tempo di 173 anni, continuarono a serrare e a chiudere grandi distese di terreno demaniale, e all'epoca della formazione dell'Onciario ottennero la iscrizione nel catasto in base alle rivale fatte da essi stessi.

Nonostante l'iscrizione nel vecchio catasto onciario, avvenuta nel 1754, si opina dal perito che, le rivale essendo state simulate e addirittura falsificate, il territorio dentro e fuori le due miglia debba ritenersi di natura demaniale, in quanto il privilegio del Re Federico del 1497 autorizzava la semplice chiusura dei terreni propri, cioè dei



Studio M. - Bari

19

REGIONE PUGLIA
ASSESSORATO AGRICOLTURA FORESTE CACCIA E PESCA
Ufficio Usi Civici

L.R. n° 7 Del 28/01/1998, Art. 5, Comma 1
in attuazione della Legge Statale n. 1766 del 16/05/1927 e del Regolamento di Attuazione n. 332 del 26/02/1928

Inventario dei Beni di Uso Civico

COMUNE DI MARTINA FRANCA
Provincia di Taranto

MINISTERO DELL'AGRICOLTURA E DELLE FORESTE
COMMISSARIATO PER LA LIQUIDAZIONE DEGLI USI CIVICI
BARI

N. di prot. _____
Ripete a Sala N. _____

Oggetto:

Dir. _____
L. n. 1766 del 16/05/1927 e del Regolamento di Attuazione n. 332 del 26/02/1928

di _____

terreni posseduti legittimamente, situati nel perimetro dei territori universali concessi ai martinesi dai Principi di Taranto. =

Nel periodo che va dal 1581 al 1809, cioè per 228 anni, i cittadini utenti ora sono del parco nel territorio universale fuori le due miglia. = Ma attualmente del territorio fuori le due miglia sono posseduti dal Comune dei corpi o luoghi della estensione di appena 600-700 ettari, mentre i rimanenti 25.000 ettari circa si trovano nel possesso di privati cittadini. =

Scriv' il perito che all'epoca dell'Onorario (1754) il demanio libero di Martina, territorio al di là delle due miglia, era cessato di esistere per essere stato distrutto un po' per volta; infatti, le terre di ogni specie - pascoli e seminativi - venivano arrattate, frustrando così i diritti di uso civico; i terreni alpestri, nudi o boschivi, venivano appadroniti con l'attribuzione di demani aperti, con la quale denominazione furono fatte le piccole per la formazione del nuovo catasto onorario, antico e giurato. = E così, dopo quattro secoli (1359-1754) all'incirca, all'epoca della formazione dell'Onorario, il territorio fuori le due miglia era stato - scrive il perito - interamente occupato dai cittadini, salvo alcuni rotti insignificanti, e il bosco Belvedere, delle Pianelle e Masseria Buocia. =

Le occupazioni continuarono incessantemente, sino a che la popolazione trovò libero sfogo nel tumulto popolare del 1845. =

Con ordinanza 18 febbraio 1850 dell'Intendente di Terra d'Otranto,

to, la tesi, formulata dai notabili proprietari, secondo la quale il 15 aprile 1359 Roberto aveva fatto concessione del territorio fuori le due miglia ai soli primi abitanti, in conformità di un non meglio precisato privilegio di Filippo del 15 gennaio 1317, venne respinta, essendosi ritenuto che il territorio venne dato e concesso sia ai primi abitanti ma a tutti coloro che si sarebbero nel tempo stabiliti a Martina. =

Con la stessa Ordinanza si stabilì che: a) il territorio concesso da Roberto, e confermato dai seguenti successori, costituiva un pubblico demanio con gli usi "aperti o ben pieni" a favore della comunità, senza alcun grado, condizione e limitazione; b) che per i territori propri non potevano mai intendersi quelli che potevano estendersi sul demanio; c) che la facoltà di occupazione importava e si basava su una tolleranza o reciprocità comune, mediante utilità riconoscibile sopra fondi propri, esclusi i demani feudali, ecclesiastici e comunali non ancora divisi; perciò, l'applicazione di esso al demanio pubblico fuori le due miglia sarebbe stato un abbaglio, giacché il demanio era aperto agli usi di tutti i martinesi. =

Con dispaccio del 18 luglio 1801, quasi tutto il territorio posseduto dai cittadini di Martina venne dichiarato demaniale aperto, e quindi soggetto alla servitù del pascolo comune, ordinandocene la liquidazione alla stregua del catasto, della mappa topografica e dei titoli originari di acquisto. =

A proposito di tale dispaccio, il perito ha considerato che, essendo il territorio fuori le due miglia di natura demaniale, aperto e soggetto ai pieni usi civici, non si poteva far luogo a scioglimento di servitù reciproca. =

Ma di tale dispaccio non se ne fece nulla, tanto che agli atti si trova una verifica dei terreni occupati fatta dal Comune nel 1810, quale protesta contro gli usurpatori del demanio universale. =

CONSIDERAZIONI. =

Dalla Relazione istruttoria del perito si rileva quanto segue:
1) La Comunità, ordinata a dare il parere nel giudizio tra Martina e i possessori di terre aperte e chiuse situate nel territorio e fuori le due miglia, opinò che l'esito della controversia sarebbe stato molto incerto, giacché il titolo a prova della demanialità del territorio, e cioè il privilegio concesso nel 1359 da Roberto, Principe di Taranto, esiste solo nella storia di un tale Chiarulli Isidoro, stam-



Studio M. - Bari

REGIONE PUGLIA
ASSESSORATO AGRICOLTURA FORESTE CACCIA E PESCA
Ufficio Usi Civici

L.R. n° 7 Del 28/01/1998, Art. 5, Comma 1
in attuazione della Legge Statale n. 1766 del 16/06/1927 e del Regolamento di Attuazione n. 332 del 26/02/1928

Inventario dei Beni di Uso Civico

COMUNE DI MARTINA FRANCA
Provincia di Taranto

data in Napoli nel 1749, alla quale si può dare poco o punto credito. »

Aggiungeva la Consulta che persone probe ed oneste della materia ebbero a dichiarare che tutto il territorio martinese era demaniale aperto, e soggetto al pascolo comune. « Pertanto, ai possessori delle terre si concedeva la facoltà di affrancare l'uso civico mediante una prestazione. »

2) L'Intendente, con suo parere del 13 dicembre 1847, sciolse l'adempimento sovranico, ossia il proscioglimento dagli usi sopra il proprio demanio. »

3) Nel 1847, il Sindaco Don Francesco Casale affermò che il catasto di Martina era chiuso ed aperto, con bande di terreni a semina e a pascolo (parchi). »

4) Don Donato Currucci, Vecchio decurione, Sindaco della Città, affermò che Martina non possedeva, e non aveva mai posseduto, demani comunali. « Nel territorio di Martina c'erano terreni aperti pascuosi, soggetti al compascolo e all'uso civico, sicché il Comune non poteva conciliare diritti che non s'aveva, o che aveva per tolleranza dei proprietari. »

CONSIDERAZIONI DI DIRITTO.

Ad avviso di chi scrive, si conchiuderebbe in uno, in tutti gli elementi sin qui esposti e riferiti, la prova della coesistenza da lungo tempo del dominio pieno ed esclusivo da parte della popolazione di Martina, pacificamente tenuto dalla generalità degli abitanti (Cass. 28 maggio 1941, n°1576, in Rep. Foro it., 1941, Voce "Diritti promiscui"). »

In definitiva, il perito fonda tutte le sue deduzioni in ordine alla prova della demanialità del territorio sul privilegio che sarebbe stato concesso nel 1359 da Roberto, Principe di Taranto, del quale non è menzione solo nella "Storia" del citato Chiarulli Isidoro, stampata in Napoli nel 1749, alla quale la Consulta non ritenne di dare alcun credito. »

Il perito critica in termini molto vaghi il parere della Consulta, evidentemente preoccupato del fatto che, non risultando che l'esercizio dell'uso civico si sia protratto oltre il 1800, anzi non risultando che esso sia stato esercitato anteriormente, non può soccorrere nella specie che la prova documentale data dal titolo costitutivo

della demanialità (art. 2 Legge 16 giugno 1927, n°1766). »

« A parte ciò, è noto che il catasto onciario costituisce, per le provincie meridionali, elemento ed importante elemento probatorio della feodalità e demanialità dei territori, anzi costituisce la prova classica della "qualitas soli", sebbene controllabile e liberamente apprezzabile dal giudice, come tutte le altre prove (Cass. 21 febbraio 1956 n°491, in Sett. Cass., 1956, 178). » Ora, a proposito dell'onciario, il perito afferma che il territorio libero di Martina aveva, a quell'epoca (1754), comato di esistere, per essere stato distrutto un po' per volta. »

Le considerazioni innanzi esposte, insieme con l'altra della mancanza del titolo costitutivo della demanialità, inducono a ritenere molto difficile la prova della natura universale del territorio fuori le due miglia, e perciò consigliamo di invitare il perito a desistere dall'ulteriore prosieguo delle indagini a suo tempo opportuno. »

Ma se mai occorre al Ministero non fosse dell'avviso ora espresso, e ritenere opportuno proseguire le indagini, si propone, trattandosi di una delicatissima questione di storia del diritto, di affidarla ad uno storico del diritto italiano, da scegliere fra i titolari di detta disciplina nelle Università della Repubblica, oppure al Capo dell'Archivio Storico di Napoli, non esistendo qui alcun demanialista storico idoneo ad assolvere l'oneroso non facile compito. »

IL COMMISSARIO
MINISTRATO DI COSTRUZIONI




Studio M. - Bari

REGIONE PUGLIA
ASSESSORATO AGRICOLTURA FORESTE CACCIA E PESCA

Ufficio Usi Civici

L.R. n° 7 Del 28/01/1998, Art. 5, Comma 1
in attuazione della Legge Statale n. 1766 del 16/06/1927 e del Regolamento di Attuazione n. 332 del 26/02/1928

Inventario dei Beni di Uso Civico

COMUNE DI MARTINA FRANCA


Provincia di Taranto



MINISTERO DELL'AGRICOLTURA E DELLE FORESTE

COMMISSARIATO PER LA LIQUIDAZIONE DEGLI USI CIVICI

BARI



IL COMMISSARIO

VISTI gli atti della sistemazione decennale del Comune di MARTINA FRANCA (Provincia di Taranto).

VISTA la relazione in data 10 dicembre 1961 compilata dall'istruttore perito ing. Aristotile Nucera, che ha concluso per la natura dominante del "territorio al di fuori delle due miglia" di detto Comune, la cui estensione si aggira sui 20 - 25 mila ettari, pari ai 3/4 dello intero agro, proponendo la legittimazione delle terre migliorate e la reintegrazione di quelle non migliorate.

RITENUTO che a tale conclusione il perito di ufficio è pervenuto attraverso i seguenti elementi:

Il perito esordisce affermando che il territorio de quo venne conosciuto con Diploma di Roberto d'Angiò del 15 aprile 1399 col fine e con la intenzione di incrementare il numero degli uomini e degli abitanti della Terra di Martina, e di migliorare le condizioni di vita degli stessi, in quanto essi potevano usare il nuovo territorio fuori le due miglia senza alcuna limitazione, non escluse le facoltà di figgere e di affidare, senza pasci o pagamenti per cesni, rendita o terriccio. E la natura universale del territorio in parola, quando questo venne iniziata dal feudatario, si afferma sarebbe stata confermata dalla Commissione feudale, sebbene al tempo di un non meglio identificato Duca Francesco una porzione del territorio in questione fosse stata occupata dal marchese Erilda il Vecchio.

Con Placet di Federico d'Aragona del 9 ottobre 1499, il territorio di Martina rimase di natura regia. Detto Placet, concesso quando Federico ora principe di Alcamara, venne confermato quando questi divenne Re di Napoli e Signore di Martina in data 28 agosto 1497; e col Placet rimasero tutti gli altri privilegi, capitoli, grazie, lettere e scritture pubbliche e private erogati all'università di Martina e ad uomini della stessa terra da imperatori, re, regine, principi, ed altri Signori.

Il - principio il perito -, nonostante la chiarezza del Placet, i - rimesse ambiguità al occasione nel decennio, lo occupavano, lo - rvarono di parieti, con avidità e padronanza, dando luogo nel decennio alle " terre aperte e chiuse".

Secondo quanto si legge nella sentenza 16 febbraio 1890 dell'Intendenza della Provincia di Terra d'Otranto, vi sarebbe stata una decisione del Sacro Regio Consiglio ancora il 1° Ottobre 1781, con cui si - stava che " i parodi costruiti al di là delle due miglia dopo il - privilegio del serenissimo re Federico" fossero distrutti, mentre si - mentiva che rimasero quelli costruiti in territorio privato, e - illi che in futuro sarebbero stati costruiti in territori propri.

Da tale decisione, di cui si fa menzione nella citata sentenza 16 - vnaio 1890 dell'Intendente della Provincia di Terra d'Otranto, il - cito ha tratto la deduzione che i parodi destinati a rimanere tali - no solo quelli che circondavano i terreni propri, ossia i terre - allodiati, da dimostrare, documentare e comprovare.

Ad avviso del perito, le denunciazioni di "terre aperte e chiuse" - i demani aperti o chiusi" si trovano per la prima volta nel catasto - dario del 1754, e si identificano con i "parodi" difatti - agli - lve -, nonostante le statuizioni della sentenza 1° ottobre 1891 del - ro Regio Consiglio, i martinesi intraprendenti, fin dal 1501 oper - to il periodo che si estende al 1754, cioè nel lasso di tempo di - anni, continuarono a serrare e a chiudere grandi distese di terre - demaniale, e all'epoca della formazione dell'Onciario ottennero la - risione nel catasto in base alle piccole fatte da essi stessi.

Nonostante l'iscrizione nel vecchio catasto onciario, avvenuta nel - 1, si opina dal perito che, le piccole essendo state simulate e addi - turna fulcificante, il territorio dentro e fuori le due miglia debba - essersi di natura demaniale, in quanto il privilegio del Re Federico - 1497 autorizzava la semplice chiusura dei terreni privati, cioè dei - rami posseduti legittimamente, situati nel perimetro dei territori - lverali concessi ai martinesi dai Principi di Taranto.

Nel periodo che va dal 1501 al 1809, cioè per 298 anni, i cittadini - ati crescerono dei parodi nel territorio universale fuori le due mi - lia. - Ma attualmente del territorio fuori le due miglia sono possede - dal Comune dei corpi o luoghi della estensione di appena 600-700 et - ri, mentre i rimanenti 25.000 ettari circa si trovano nel possesso - privati cittadini.

Scrive il perito che all'epoca dell'Onciario (1754) il decimo 11-



Studio M. - Bari

REGIONE PUGLIA

ASSESSORATO AGRICOLTURA FORESTE CACCIA E PESCA

Ufficio Usi Civici

L.R. n° 7 Del 28/01/1998, Art. 5, comma 1
in attuazione della Legge Statale n. 1766 del 16/06/1927 e del Regolamento di Attuazione n. 332 del 26/02/1928

Inventario dei Beni di Uso Civico

COMUNE DI MARTINA FRANCA

Provincia di Taranto

bero di Martina, territorio al di là delle due miglia, era tenuto di esistere per essere stato distrutto un po' per volta: infatti, le terre di ogni specie - pascoli e seminativi - venivano perdute, frustrando ogni diritto di uso civico; i terreni alpestri, nudi e boschivi, venivano appoderati con l'attribuzione di demani aperti, con la quale demanazione furono tutte le paglie per la formazione del nuovo catasto condario, antico e giurato. E così, dopo quattro secoli (1359-1754-) nell'incirca, all'epoca della formazione dell'condario, il territorio fuori le due miglia era stato - scrive il perito - interamente occupato dai cittadini, salvo alcuni relitti insignificanti, e il bosco Belvedere, delle Mianelle e Mancaria Nucina.

Le occupazioni continuarono incessantemente, sino a che la popolazione trovò libero sfogo nel tumulto popolare del 1645.

Con ordinanza 10 febbraio 1350 dell'Intendente di Terra d'Otranto, la tesi, formulata dai notabili proprietari, secondo la quale il 15 aprile 1359 Roberto aveva fatto concessione dei territori fuori le due miglia ai soli primi abitanti, in conformità di un non meglio precisato privilegio di Filippo del 15 gennaio 1317, venne respinta, emanandosi ritenuto che il territorio venne dato e concesso sia ai primi abitanti sia a tutti coloro che si sarebbero nel tempo stabiliti a Martina.

Con la stessa Ordinanza si stabilì che: a) il territorio concesso da Roberto, e confermato dai rampanti successori, costituiva un pubblico demanio non gli uni "aperti e ben pieni" a favore della comunità, senza alcun grado, condizione o limitazione; b) che per territori propri non potevano mai intendersi quelli che potevano esistere sul demanio; c) che la facoltà di concessione importava e si basava su una tolleranza o reciprocità comune, mediante utilità scambiabile sopra fondi propri, esclusi i demani feudali, ecclesiastici e comunali non ancora divisi; l'applicazione di esso al demanio pubblico fuori le due miglia sarebbe stata un abbaglio, giacché il demanio era aperto agli uni di tutti i martinesi.

Con dispaccio del 10 luglio 1801, quasi tutto il territorio posseduto dai cittadini di Martina venne dichiarato demanio aperto, e quindi di soggetto alla servitù del poceolo comune, ordinandosi la liquidazione alla stregua del catasto, della mappa topografica e dei titoli originali di acquisto.

A proposito di tale dispaccio, il perito ha considerato che, essendo il territorio fuori le due miglia di natura demaniale, aperto e sogget-

to reciproco.

Ma di tale disposizione non se ne fece nulla, tanto che agli atti si trova una verifica dei terreni occupati fatta dal Comune nel 1810, quale protesta contro gli usurpatori del demanio universale.

RILEVATO che la Comunità, chiamata a dare il parere nell'occasione di Martina e i possessori di terre aperte e chiuse site nel territorio a fuori le due miglia, opinò che l'esito della controversia sarebbe stato molto incerto, giacché il titolo a prova della demanialità del territorio, e cioè il privilegio concesso nel 1359 da Roberto, principe di Taranto, esiste solo nella storia di un tale Chiarulli Idoro, stampata in Napoli nel 1719, alla quale ci può dare poco o nulla credito.

Aggiungeva l'Consulta che persone probe ed esperte della materia erano a dichiarare che tutto il territorio martinese era demaniale, e soggetto al poceolo comune. Pertanto, ai possessori delle terre si concedeva la facoltà di affermare l'uso civico mediante una istruzione.

L'Intendente, con suo parere del 13 dicembre 1847, raccoltosi l'adempimento sovrano, ossia il pronunciamento degli uni sopra il proprio suolo.

Nel 1847, il Sindaco Don Francesco Caruolo affermò che il catasto di Martina era chiuso ed aperto, con bande di terreni a semina e a solo (paroli).

Don Donato Carucci, Vecchio decurione, Sindaco della Città, affermò che Martina non possedeva, e non aveva mai posseduto, demani comunali. Il territorio di Martina c'erano terreni aperti e chiusi, soggetti al poceolo e all'uso civico, sicché il Comune non poteva conciliare diritti che non aveva, e che aveva per tolleranza dei proprietari.

CONSIDERANDO che:

a) ad avviso di chi scrive, si cercherebbe invano, in tutti gli atti sin qui esposti e riferiti, la prova della esistenza da lungo tempo del demanio pieno ed esclusivo da parte della popolazione di Martina, sufficientemente tenuto dalla generalità degli abitanti (Cass. 28 maggio 1941, 1976, in Rev. Foro it., 1941, voce "Diritti promissivi").

b) In definitiva, il perito fonda tutte le sue deduzioni in ordine alla prova della demanialità del territorio sul privilegio che sarebbe stato concesso nel 1359 da Roberto, Principe di Taranto, del quale s'è menzionato solo nella "Storia" del citato Chiarulli Idoro, stampata in Na-



REGIONE PUGLIA
ASSESSORATO AGRICOLTURA FORESTE CACCIA E PESCA
Ufficio Usi Civici

L.R. n° 7 Del 28/01/1998, Art. 5, Comma 1
in attuazione della Legge Statale n., 1766 del 16/06/1927 e del Regolamento di Attuazione n. 332 del 26/02/1928

Inventario dei Beni di Uso Civico

COMUNE DI MARTINA FRANCA
Provincia di Taranto

poli del 1749, alla quale la donante non ritenne di dare alcun credito.
c) Il perito critica in termini molto vivaci il parere della Comunità, evidentemente preoccupato del fatto che, non risultando che l'esercizio dell'uso civico si sia protratto oltre il 1800, anzi non risultando che esso sia stato esercitato anteriormente, non può accorrere nella specie che la prova documentale data del titolo costitutivo della demunicipalità (art.2 Legge 16 giugno 1927, n°1766).-

d) A parte ciò, è noto che il catasto anagrafico costituisce, per le provincie meridionali, eminento ed importantissimo elemento probatorio della feudalità e demunicipalità dei territori, anzi costituisce la prova elementare della "qualitas soli", sebbene controllabile e liberamente apprezzabile dal giudice, come tutte le altre prove (Cass. 21 Febbraio 1936 n°491, in Dett. Giur., 1936, 173)- Ora, a proposito dell'incensario, il perito afferma che il territorio libero di Martina uovera, a quella epoca (1794), cessato di esistere, per essere stato distrutto un po' per volta.-

INTERVISTO che le considerazioni innanzi esposte, insieme con l'altra della mancanza del titolo costitutivo della demunicipalità, inducono a ritenere molto difficile la prova della natura univocale del territorio fuori le due miglia, e perciò consigliamo di invitare il perito a desistere dall'ulteriore proseguimento delle indagini a suo tempo concesso agli. -
VISTA la nota del 15.5.1964 n°13503/829 del Ministero dell'Agricoltura e delle Foreste.-

P. C. A.
D E C R E T O

non esser luogo a procedere ad ogni accertamento demaniale relativamente al " territorio al di fuori delle due miglia" e dichiara di natura allodiale il comprensorio melocino.-

ORDINA la pubblicazione del presente decreto all'Albo Pretorio del Comune di MARTINA FRANCA per il periodo di giorni trenta.-

FATTA al Segretario per l'esecuzione.-
B A R I , il 2 0 GIU. 1964

MINISTRO DELL'AGRICOLTURA, FORESTE E PESCA
MINISTRATO DI GIURIE DI CASSAZIONE
P. C. A.
N. 20 GIU. 1964
IL SEGRETARIO
(Stamps of Municipality)

16639
MUNICIPIO DI MARTINA FRANCA
CERTIFICATO DI PUBBLICAZIONE
Su nota n. 13503/829 del 15.5.1964
del Ministero dell'Agricoltura, Foreste e Pesca
il 25.7.1964
Martina Franca, il 25 luglio 1964
Il Segretario Comunale

COMMISSARIATO USI CIVICI IN BARI
IL SEGRETARIO
ATTESA che neanche in questo Ufficio è pervenuto alcun reclamo od opposizione avverso il decreto che precede.
Bari, 28 luglio 1964.

IL SEGRETARIO
(Stamps of Municipality)
25-6-1964
25-7-64
Kary



REGIONE PUGLIA
ASSESSORATO AGRICOLTURA FORESTE CACCIA E PESCA
Ufficio Usi Civici

L.R. n° 7 Del 28/01/1998, Art. 5, Comma 1
in attuazione della Legge Statale n. 1766 del 16/06/1927 e del Regolamento di Attuazione n. 332 del 26/02/1928

Inventario dei Beni di Uso Civico

COMUNE DI MARTINA FRANCA

Provincia di Taranto

MINISTERO DELL'AGRICOLTURA E DELLE FORESTE
COMMISSARIATO PER LA LIQUIDAZIONE DEGLI USI CIVICI
BARI

N. di prot. 680
Risposta a Nota N. 2

70100 Bari, l. 2 AGO 1914
Legge n. 1766 del 16/06/1927 e del Regolamento di Attuazione n. 332 del 26/02/1928

OGGETTO:

Comune di Martina Franca -
Concessione delle demaniali
località "P.anello".

Al sig. SINDACO
di MARTINA FRANCA
e p.o. ALL'ISPettorato Riparto delle
FORESTE
T A R A N T O

Con riferimento alla nota su indicata, relativa all'oggetto, si fa presente che un primo esame riesame degli atti riguardanti le ammassime questioni sulla natura giuridica del territorio di cadeste Comune induce a formulare fondati dubbi sulla esattezza del dispositivo di cui al decreto di quest'ufficio in data 20.6.1954 col quale il Commissario dell'epoca fra l'altro dichiarava pienamente "di natura allodiale il territorio al di fuori delle due miglia" senza riserva alcuna.

Sembra invece che si sarebbe dovuto espressamente fare sulla quanto meno la natura demaniale di quelle parti del territorio che tale probabilmente sarebbe risultata da un più accurato esame degli antichi documenti (enote), e si sarebbe dovuto in ogni caso affermare la natura pacificamente demaniale delle persistenti dell'antico demanio libero di Martina tutt'ora rimaste nella disponibilità del Comune e dei suoi cittadini, fra le quali appunto il "Bosco delle PIANELLE".

In ogni caso quest'ufficio si riserva di ripreperre nuove opportune indagini.

IL COMMISSARIO
MAGISTRATO DI CORTE DI CASSAZIONE
(1908 - Giovanni Poli)

[Signature]

88 - 14285 - 18/03/2016

MINISTERO DELL'AGRICOLTURA E DELLE FORESTE
COMMISSARIATO PER LA LIQUIDAZIONE DEGLI USI CIVICI
BARI

N. di prot. 244
Risposta a Nota N. 2

70100 Bari, l. 6 MAR 1972
Legge n. 1766 del 16/06/1927 e del Regolamento di Attuazione n. 332 del 26/02/1928

OGGETTO:

Territorio del Comune di
MARTINA FRANCA "al di fuori
delle due miglia"

Al l'On. MINISTERO
DELL'AGRICOLTURA E DELLE FORESTE
Dir. Gen. del High. Fond. Serv. Spec.
F O R M A

Con decreto in data 10 agosto 1954 questo Commissariato nominava l'ing. Aristotile Nucera istruttore perito per la sistemazione demaniale nel territorio del Comune di Martina Franca.


Con relazione preliminare ("preparatoria") in data 10 dicembre 1961 detto perito concludeva per la natura demaniale del "territorio al di fuori delle due miglia" dall'abitato, la cui estensione si aggira sui 20-25 mila ettari, pari al 3/4 dell'intero agro di quel Comune, e proponeva la legittimazione delle terre migliorate e la reintegrazione delle altre.

Si apprendeva da quella relazione che in un primo momento, con diploma 19.1.1910, Filippo I° D'Angiò, fratello del re di Napoli, principe di Taranto e signore e fondatore di Martina, aveva concesso ai primi uomini di quel "Casale" l'uso e la libertà di "pascere ed adattare" nei territori di Ostuni, Mottola e Massafra senza alcun pagamento.

Con atto del 12 agosto successivo la "terra di Martina" era stata dichiarata "regio demaniale" in perpetuo; mentre il 15 gennaio 1317 era stato concesso in donazione ai martinetti "due millaria di territorio" intorno all'abitato senza alcun pagamento alla regia Corte, esente da qualunque soggezione ed usi da parte degli altri casali.

Successivamente Roberto d'Angiò, figlio di Filippo I°, con diploma 13.1.1329 concesse ai martinetti un più ampio territorio, circa Taranto, Mottola, Ostuni, Ceglie, ed Aliphanello, al di là delle due miglia, nella intenzione di incrementare il numero degli abitanti della terra di Martina e migliorare le condizioni di vita degli stessi, accordando

12 - 14285 - 18/03/2016



Studio M. - Bari

REGIONE PUGLIA
ASSESSORATO AGRICOLTURA FORESTE CACCIA E PESCA
Ufficio Usi Civici

L.R. n° 7 Del 28/01/1998, Art. 5, Comma 1
in attuazione della Legge Statale n. 1766 del 16/06/1927 e del Regolamento di Attuazione n. 332 del 26/02/1928

Inventario dei Beni di Uso Civico

COMUNE DI MARTINA FRANCA

Provincia di Taranto

Il diritto di usare detto nuovo territorio senza alcuna limitazione, non escluse le facoltà di "fidare e di diffidare", senza posti e pagamenti per cenzi, rendita o terratico. =

Rilevava inoltre il partito istruttore che tutti i privilegi accordati ai primi abitanti di Martina erano stati confermati dai sovrani che si erano succeduti, cioè rilevando dai diplomi 23.10.1370 di Giovanna I°, G.12.1370 di Maria d'Ungheria, 29.6.1424 di Giovanni II° e 31.1.1536 dall'Imperatore Carlo V°. =

Rilevava anche che un "Placet" di Federico d'Aragona in data 5.10.1495, concesso al tempo in cui Federico era principe di Altamura e confermato allorché lo stesso divenne re di Napoli e signore di Martina, in data 29.8.1497, riaffermava la natura regia del territorio di Martina e l'esistenza di tutti i privilegi, capitoli, grazie, lettere e scritture pubbliche e private accordati e rilasciati all'università di Martina. =

Con detto Placet tuttavia si autorizzava i cittadini che avessero "terreni propri" nel tenimento o territorio di Martina a "chiuderli", e si affermava inoltre essere lecito ad ogni cittadino ed abitante di fabbricare e fare pergolati e scale fuori le mura, anche prendendo porzioni di demanio, purché non vi fosse "oltraggio ai vicini" e non si creassero ostacoli al libero passaggio sulle strade. =

Nonché i Martinesi - essendosi il partito - ambigualmente si impadronirono del demanio fuori ed entro la cerchia delle due miglia, l'occuparono, lo serrarono di palati, costruirono "parchi" e dettero così luogo nel demanio stesso alle nominate "torre aperte e chiuse". =

Per porre fine a tali abusi e rimediare alle illegalità commesse il Sacro Regio Consiglio, con decisione 1.10.1531, menzionata nella sentenza 15.2.1850 dell'Intendente della Provincia di Terra d'Otranto, ordinava la distruzione di detti "parchi", consentendo solo la conservazione di quelli costruiti in territorio proprio ed autorizzando la costruzione di nuovi, purché in "terreni propri". =

Ma i martinesi - aggiungeva il partito - continuarono indisturbati a "serrare" ed a "chiudere" grandi estensioni di terreno demaniale, e nel 1754, con la formazione dell'onorario ritennero di legalizzare tali loro occupazioni ottenendo l'iscrizione in catasto delle terre così acquisite, in base alle rivele a tal fine preparate dagli interessati e poi giurate. =

Così, dopo quattro secoli circa (1355-1754), il territorio fuori le due miglia era stato interamente occupato, salvo alcuni relitti insignificanti nonchè il bosco delle Pianelle, Belvedere e la masseria Rocci. =

Ritardava inoltre il partito che tale stato di cose si era protratto an-

correnti, rendita o terratico. =

Rilevava inoltre il partito istruttore che tutti i privilegi accordati ai primi abitanti di Martina erano stati confermati dai sovrani che si erano succeduti, cioè rilevando dai diplomi 23.10.1370 di Giovanna I°, G.12.1370 di Maria d'Ungheria, 29.6.1424 di Giovanni II° e 31.1.1536 dall'Imperatore Carlo V°. =

Rilevava anche che un "Placet" di Federico d'Aragona in data 5.10.1495, concesso al tempo in cui Federico era principe di Altamura e confermato allorché lo stesso divenne re di Napoli e signore di Martina, in data 29.8.1497, riaffermava la natura regia del territorio di Martina e l'esistenza di tutti i privilegi, capitoli, grazie, lettere e scritture pubbliche e private accordati e rilasciati all'università di Martina. =

Con detto Placet tuttavia si autorizzava i cittadini che avessero "terreni propri" nel tenimento o territorio di Martina a "chiuderli", e si affermava inoltre essere lecito ad ogni cittadino ed abitante di fabbricare e fare pergolati e scale fuori le mura, anche prendendo porzioni di demanio, purché non vi fosse "oltraggio ai vicini" e non si creassero ostacoli al libero passaggio sulle strade. =

Nonché i Martinesi - essendosi il partito - ambigualmente si impadronirono del demanio fuori ed entro la cerchia delle due miglia, l'occuparono, lo serrarono di palati, costruirono "parchi" e dettero così luogo nel demanio stesso alle nominate "torre aperte e chiuse". =

Per porre fine a tali abusi e rimediare alle illegalità commesse il Sacro Regio Consiglio, con decisione 1.10.1531, menzionata nella sentenza 15.2.1850 dell'Intendente della Provincia di Terra d'Otranto, ordinava la distruzione di detti "parchi", consentendo solo la conservazione di quelli costruiti in territorio proprio ed autorizzando la costruzione di nuovi, purché in "terreni propri". =

Ma i martinesi - aggiungeva il partito - continuarono indisturbati a "serrare" ed a "chiudere" grandi estensioni di terreno demaniale, e nel 1754, con la formazione dell'onorario ritennero di legalizzare tali loro occupazioni ottenendo l'iscrizione in catasto delle terre così acquisite, in base alle rivele a tal fine preparate dagli interessati e poi giurate. =

Così, dopo quattro secoli circa (1355-1754), il territorio fuori le due miglia era stato interamente occupato, salvo alcuni relitti insignificanti nonchè il bosco delle Pianelle, Belvedere e la masseria Rocci. =

Ritardava inoltre il partito che tale stato di cose si era protratto ancora per molto tempo, nonostante le proteste dei suoi abitanti, sfociate



REGIONE PUGLIA
ASSESSORATO AGRICOLTURA FORESTE CACCIA E PESCA
Ufficio Usi Civici

L.R. n° 7 Del 28/01/1998, Art. 5, Comma 1
in attuazione della Legge Statale n. 1766 del 16/06/1927 e del Regolamento di Attuazione n. 332 del 26/02/1928

Inventario dei Beni di Uso Civico

COMUNE DI MARTINA FRANCA

Provincia di Taranto

In un tumulto popolare del 1849...
Due anni dopo l'intendente della Provincia incaricava il cons. Benedetto Magno per la opportuna verifica e questi concludeva per la natura demaniale di tutti i terreni riscattati dall'università di Martina con diploma del 1317 e 1359.

Lo stesso intendente di terra d'Otranto, chiamato a dirimere una controversia tra "utenti poveri e vecchi occupatori", con ordinanza 18 febbraio 1860 stabilì che il territorio concesso da Roberto e confermato, come beneficato, dai regni successivi costituiva un pubblico dominio con gli usi "spiegati e ben pieni" a favore della comunità, senza alcun grado, condizione e limitazione.

Osservava invece questo Commissariato nella sua relazione a Codesto Ministero in data 12 novembre 1962, nota n° 1659, che il perito in definitiva aveva fondato il suo giudizio sulla demanialità del territorio in questione sul privilegio di cui al diploma del 1359 di Roberto d'Angiò, del quale vi è menzione solo nella storia di tale Chiarulli Istidaro, stampata in Napoli nel 1749, e quindi su di un titolo sostanzialmente inesistente; laddove, non risultando che l'esercizio dell'uso civico fosse stato esercitato prima e dopo il 1800, la prova documentale s'imponesse inevitabilmente.

Riteneva inoltre questo Commissariato che all'epoca del catasto onciario (1754), secondo quanto emerso per le indagini del perito, il territorio "libero" di Martina era comunque cessato di esistere, e pertanto, ritenuto che in tali condizioni si presentava "molto difficile la prova della natura universale del territorio fuori le due miglia", proponeva di invitare il perito a desistere da ulteriori indagini.

Codesto Ministero con nota 16.5.1964, n° 13593/859 si rinviava alle determinazioni del Commissario e questi con provvedimento in data 20.6.1964, ritualmente pubblicato, decretava "non essere luogo a procedere ad ogni accertamento demaniale relativamente al territorio al di fuori delle due miglia" e dichiarava "di natura allodiale il comprensorio medesimo".

A seguito di riesame, seppure sommario, degli atti, non sembra allo scrivente che la decisione di troncare ogni ulteriore indagine sia da considerarsi invero l'origine della demanialità del territorio fuori le due miglia dell'agro di Martina, ancorchè non documentata in via diretta, per il mancato repertorio degli atti menzionati nella storia del citato Chiarulli Istidaro, trova, per quanto è dato di dedurre dalle ricerche fino

ad oggi compiute, validissimi riscontri in autorevoli provvedimenti, fra i quali la sentenza del Sacro Regio Consiglio in data 2.10.1891 (Archivio di Stato in Lecce - fasc. 410 fo. 202), con la quale si legge che "...i terreni inperpetuo costruiti al di là delle due miglia dopo il privilegio del serenissimo re Federico... devono essere distrutti...".

Ma è soprattutto dal catasto onciario che sembrano doverci trarre importanti e forse decisivi elementi per l'indagine che ci occupa. Il perito nella sua relazione (pag. 38 e segg.) ha accennato a parte estensionale di terre denominate "demaniale", o "demaniale aperte", che all'epoca vennero inserite a cura degli interessati occupatori nelle "risole" in base alle quali, com'è noto, quel primo catasto venne formato; e poiché è evidente che rispetto a dette terre la posizione dei possessori non poteva non essere quella di semplici abusivi occupatori, il menzionato onciario ben potrebbe, in definitiva, rappresentare sul punto la prova documentale richiesta dall'art. 2 della legge 18.6.1927, n° 1766, al fine dell'accertamento negativo del diritto vantato dagli odierni possessori.

In ogni caso il menzionato decreto 20.6.1964 di questo Commissariato deve essere integrato da altro provvedimento, che dovrà escludere dalla generale declaratoria di allodialità del "territorio fuori delle due miglia" quelle parti che pacificamente costituiscono tuttora il demanio comunale di Martina Franca, come il bosco denominato "Le Pianelle" in ordine al quale quel Sindaco ha di recente richiesto a quest'ufficio opportuni chiarimenti.

Pertanto ritiene lo scrivente inevitabile la riapertura delle indagini, che dovrebbero essere affidate - tenuto conto che l'ing. Aristotile Ruozza non esercita più la professione a causa dell'età ormai avanzata - ad altro perito, il quale, previo riesame dei precedenti storici e sulla base soprattutto dell'antico catasto onciario, dovrebbe accertare:

1) quali territori del comprensorio "oltre le due miglia di Martina Franca" risultino abusivamente occupati;

2) quali territori dello stesso comprensorio sono tuttora in possesso dell'università di Martina Franca.

Lo stesso perito dovrebbe poi formulare le opportune proposte per le definitive sistemazioni.

All'uopo si propone la nomina del perito Dott. Gaetano Francesco MASTROMARCO, da Bari, già noto a quest'Ufficio per capacità e probità.

IL COMMISSARIO
MARTINA FRANCA, 18 MARZO 1964
(Dott. Gaetano Fusi)

Studio M. - Bari

27



REGIONE PUGLIA
 ASSESSORATO AGRICOLTURA FORESTE CACCIA E PESCA
 Ufficio Usi Civici

L.R. n° 7 Del 28/01/1998, Art. 5, Comma 1
 in attuazione della Legge Statale n. 1766 del 16/06/1927 e del Regolamento di Attuazione n. 332 del 26/02/1928

Inventario dei Beni di Uso Civico

■ **COMUNE DI MARTINA FRANCA**
 ■ Provincia di Taranto

REGIONE PUGLIA
 ASSESSORATO AGRICOLTURA, FORESTE, CACCIA E PESCA
 COMMISSIONE REGIONALE
 per la liquidazione degli usi civici
 BARI

IL SEGRETARIO

~~SECRETARIA~~

Consultati gli atti della sistemazione demaniale del Comune di MARTINA FRANCA (prov. di Taranto):
SPINTITE A
 1) Che nel decreto dichiarativo di usi del Commissariato per la liquidazione degli usi civici di Bari, emesso addì 22 marzo 1928 a termine dell'art. 3 del Regolamento approvato con R.D. 26.2.1928 n. 332 in relazione all'art. 1 detto regolamento e all'art. 3 Legge 16.6.1927 n. 1766 e pubblicato nelle forme di legge) sono elencate le seguenti terre o contrade come soggette a sistemazione demaniale, salvo eventualità di sottodenominazioni: "Demanio oltre il raggio di due miglia dall'abitato, Arnelino, Acquarulo, Abazia, Abbadessa, Bosco Cristo, Cutarello, Calocarello, o Demanio di Monsignore, Cristo, Cerrosa, Comiteo, Cavallera, Cucacenara, Correggia, Confine di Alberobello, Canale, Carupola di Motelese, Cupina o Selva Tarantina, Carbonio, Falsegna, Fondo Scozia, Gelatura, Grotta, Ilario, Lamaporcara, Masseria Abazia, Masseria Acquarulo, Masseria Bellezza, Masseria Miele, Masseria Motelese, Masseria Quoffolo, Masseria

| | |
|--------------|---------|
| RICHIESTA N. | FO |
| DATA | 19/3/14 |
| Com. Bolzano | 2.000 |
| Spese | 1.000 |
| Diritti | 1.000 |
| Uguaglianze | 1.000 |
| Marce | 1.000 |
| TOTALE | 6.000 |

Bari, 19/3/14
 n. 19/3/14
 IL SEGRETARIO

QUEI MASSERA
 Masseria Coccolini, Marraffa, Masseria Capodipallo, Quot, Masseria Lama di Trest, Masseria Sorangelò, Miele, Monte, Montilaro, Montetrecarlini, Montedoro, Nangiato, Monti di Graotina, Monteforno, Motelese, Nigri a Montetrecarlini, Pentrametrana, Piscinelle, Pezzolecase, Retinano, Pentina, Parparo, Pianelle, Piovacqua, Provigligiano, Sella, Sorangelò, Selva, Simone, Schiattapignata, Selva grande, Saturno, S. Rita, S. Giorgio, Traversa, Valente, Zippo, Bosco Fragni, Lezzi, Serrani, Carrieti, Pozzi, Pozzomartuccio, Nottarjano, Chianelle, Vallenza, Casanella, Lamiacochia, Verrucola, Reingano, Camintza, Beneficio di S. Antonio, Abate, Risvoti, Ballottiguardo, Miele, Santacroce, Cantone, Corano, Prisetizzo o Selva, Casanella, Cappella Pumarola, Madonna dell'Arco, Pozzo Termito, Bradamonte, Porcile, S. Paolo, Lezza, Marcodomenico, Palaso, Garrupola, Galliano, Monteterno, Madonna del Pozzo, Calzorusso, Lamedinaglie, Moredale, Rosocanina, Pergolo, Trazzazzara, Cantone, Montesantangelo, Pullone, Masseria dei Monti, Vacche, Marana, Tozonara, Campocozze, Borgofreddo, Faticone, Buonfiglio, S. Simone, Tritto, Silagni, Billizzo, Cristiano, Vitoso o Vicoso, Pozzocarruccio, Masseria Rizzoze, Pianella, S. Pietra, Paolo dei Greci, Abattonita o Papartello, Palest, Spono o Gianfelice,



Studio M. - Bari

REGIONE PUGLIA
ASSESSORATO AGRICOLTURA FORESTE CACCIA E PESCA
Ufficio Usi Civici

L.R. n° 7 Del 28/01/1998, Art. 5, Comma 1
in attuazione della Legge Statale n. 1766 del 16/06/1927 e del Regolamento di Attuazione n. 332 del 26/02/1928

Inventario dei Beni di Uso Civico

■ **COMUNE DI MARTINATRANCA**
■ Provincia di Taranto

Montibacot, Pascone, Gtasso, Paretone, Triglia, Ri-
cozzo o Vicozza, Lamisùbero, Vlatteoglie, S. Stint;

Cacciagualano, Donna Marstiglia, Morella, Biondignore,
Pazzi delle Case, Ospidale, Recchione, PapaFilippo,
Sario, Pilano, Murge, S. Antonio, Porcile".*****

2) Che questo Ufficio, allo stato, non è in grado
di stabilire la natura giuridica, ossia se demaniale
o meno, dei terreni ripartati in catasto al foglio
139 particelle 1, 2, 3, 4, 5, 6, 7, 8, 9, 10/1, 11,
12, 13, 14, 15, 16, 24, 25, 26, 27, 43, 48, 49, 56,
68, 58, 72 e 73, essendo in corso le relative opera-
zioni di accertamento.

Si rilascia a richiesta della Soc. S.A.Im. di Ca-
stoldi Elsa & C., con sede in Bari a via Montenegro
n.2, per l'uso che compete.*****

BARI, il 19 MARZO 1979

NOTARIO
(Bianco il documento)
[Signature]

VISTO:
IL COMMISSARIO
PRESIDENTE SEZ. COFF. DI CASSAZIONE
(Dot. Angelo Lombardi)
[Signature]



REGIONE PUGLIA
ASSESSORATO AGRICOLTURA FORESTE CACCIA E PESCA
Ufficio Usi Civici

L.R. n° 7 del 28/01/1998, art. 5, comma 1
in attuazione della Legge Statale n.1766 del 16/06/1927 e del Regolamento di Attuazione n.332 del 26/02/1928

INVENTARIO DEI BENI DI USO CIVICO

Comune di MARTINA

FRANCA

- Provincia di Taranto

PLANIMETRIE E MAPPE



Studio M. - Bari

REGIONE PUGLIA
ASSESSORATO AGRICOLTURA FORESTE CACCIA E PESCA
Ufficio Usi Civici

L.R. n° 7 del 28/01/1998, art. 5, comma 1
in attuazione della Legge Statale n.1766 del 16/06/1927 e del Regolamento di Attuazione n.332 del 26/02/1928

INVENTARIO DEI BENI DI USO CIVICO

- **Comune di MARTINA**

FRANCA

- **Provincia di Taranto**

I DATI DEGLI "STATI" E DELLE "MAPPE" DI VERIFICA DEMANIALE SI INTEGRANO FRA LORO

I DATI CATASTALI E I DEMANI LIBERI NECESSITANO DI
AGGIORNAMENTO ALLA ATTUALITA'
LE PARTICELLE DEI VARI FOGLI DI MAPPA PRESENTANO NOTEVOLI
FRAZIONAMENTI CHE VANNO VERIFICATI CATASTALMENTE



Studio M. - Bari



SELVA E MARINA 1316-1568

DEMANIO MONOPOLITANO-PIANTA D'INSIEME NEL
 RAPPORTO DA 1:40'000
 RICOSTRUZIONE DELL'ING. ARISTOTILE INCERA PERITO
 E ISTRUTTORE REVISORE 1956-1957

LEGGENDA

- LINEE TERRITORIALE OPERINO
- LINEE DELLE CANTONCELLEZIONI NEL 1868 FRA I VILLAGGI E I CASALI
- LINEE DEI MONTI
- LINEE DEI MONTI




LA SELVA

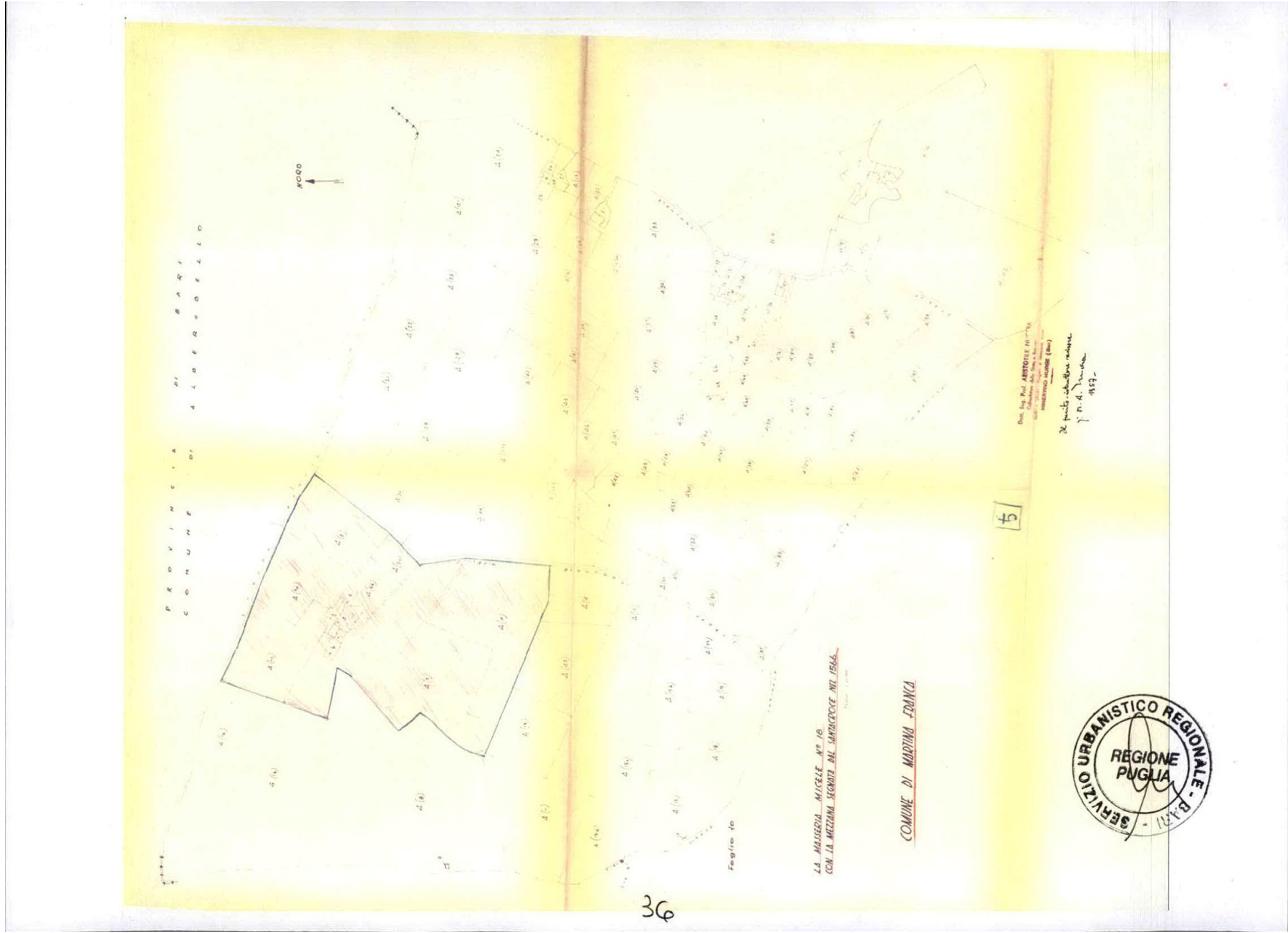
DEMANIO MONOPOLITANO SVDDIVISO NEL 1568
 FRA MONOPOLI E I SVOI CASALI

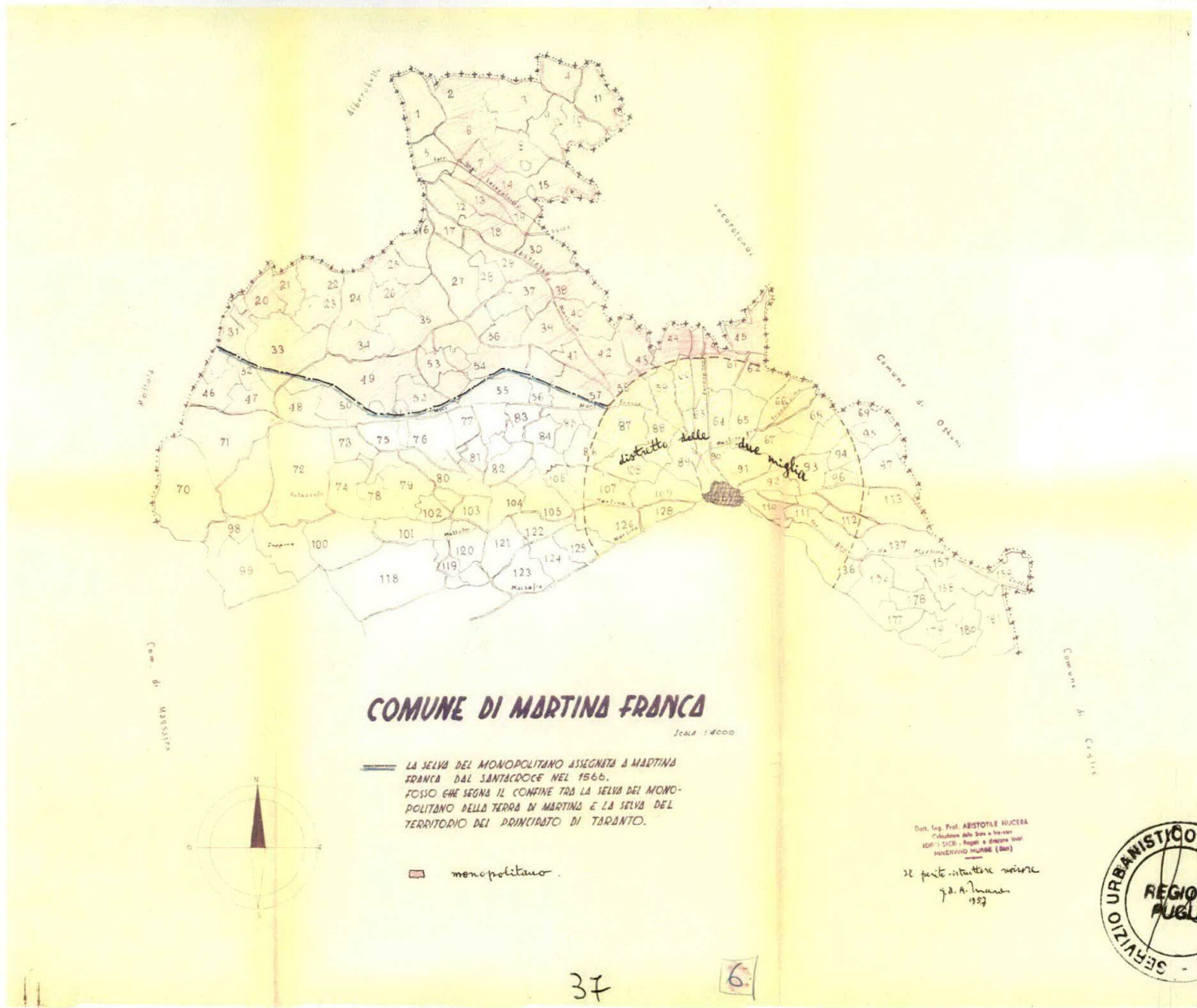
LEGGENDA

- LINEE DEI COMUNI DI CASTELLANA (1568) E MARTINA (1568)
- LINEE DEI MONTI









37

REGIONE PUGLIA**ASSESSORATO AGRICOLTURA FORESTE CACCIA E PESCA****Ufficio Usi Civici**

L.R. n° 7 del 28/01/1998, art. 5, comma 1
in attuazione della Legge Statale n.1766 del 16/06/1927 e del Regolamento di Attuazione n.332 del 26/02/1928

INVENTARIO DEI BENI DI USO CIVICO**Comune di MARTINA****FRANCA**

- Provincia di Taranto

DATI DA VERIFICHE DEMANIALI, ORDINANZE, DECRETI E SENTENZE



Studio M. - Bari

REGIONE PUGLIA
ASSESSORATO AGRICOLTURA FORESTE CACCIA E PESCA
Ufficio Usi Civici

L.R. n° 7 del 28/01/1998, art. 5, comma 1
in attuazione della Legge Statale n.1766 del 16/06/1927 e del Regolamento di Attuazione n.332 del 26/02/1928

INVENTARIO DEI BENI DI USO CIVICO

- **Comune di MARTINA**

FRANCA

- Provincia di Taranto

I DATI DEGLI "STATI" E DELLE "MAPPE" DI VERIFICA DEMANIALE SI INTEGRANO FRA LORO

I DATI CATASTALI E I DEMANI LIBERI NECESSITANO DI
AGGIORNAMENTO ALLA ATTUALITA'
LE PARTICELLE DEI VARI FOGLI DI MAPPA PRESENTANO NOTEVOLI
FRAZIONAMENTI CHE VANNO VERIFICATI CATASTALMENTE



Studio M. - Bari

REGIONE PUGLIA
ASSESSORATO AGRICOLTURA FORESTE CACCIA E PESCA
Ufficio Usi Civici

L.R. n° 7 del 28/01/1998, art. 5, comma 1
in attuazione della Legge Statale n.1766 del 16/06/1927 e del Regolamento di Attuazione n.332 del 26/02/1928

INVENTARIO DEI BENI DI USO CIVICO

Comune di MARTINA

FRANCA

- Provincia di Taranto

VERIFICA ING. NUCERA DEL 17-11-1958:
STATO DELLA ARBITRARIE OCCUPAZIONI
(E' ESCLUSA LA LIQUIDAZIONE DEGLI USI SUL DEMANIO REGIO)



Studio M. - Bari

REGIONE PUGLIA - ASSESSORATO AGRICOLTURA E FORESTE
 Ufficio Usi Civici
 Comune di MARTINA FRANCA - prov. di Taranto

Inventario dei Beni di Uso Civico
 Stato Occupatori - Verifica Nucera del 17/11/1958

| N. Prog | Num. d'ordine della verifica Nucera | Dati Catastali | | | Estensione | | | Sommatonia particelle accorpate | Note della Verifica | Annotazioni di Inventario |
|---------|-------------------------------------|-------------------|--------|------------|------------|-----|----|---------------------------------|---|---|
| | | Contrada | Foglio | Particella | Ha | Are | Ca | | | |
| | | | | | | | | | STATO DELLE ARBITRARIE OCCUPAZIONI (per Ett. 3.060,05,50 e canoni L. 5.833,115, esclusa la liquidazione degli usi sul demanio regio) - VERIFICA "NUCERA" del 17/11/1958 | (N.B.: sullo Stato "Nucera" molto spesso i subalterni particellari - ".../b", ".../h", ".../c", ".../e", ".../l",...ecc. - risultano difficilmente leggibili o decifrabili; pertanto vi potrebbero essere delle non rispondenze fra l'identificativo particellare riportato sullo Stato "Nucera" e la situazione reale, stante inoltre la successiva definitiva numerazione particellare) |
| | | | | | | | | | 1ª PARTE (occupazioni anteriori al 1566) | |
| 1 | 1 | Selva di Monopoli | 43 | 159 | 00 | 71 | 53 | | | |
| 2 | 2 | Selva di Monopoli | 43 | 68 | 00 | 74 | 51 | | | |
| 3 | 2 | Selva di Monopoli | 43 | 100 | 00 | 67 | 91 | | | |
| 4 | 2 | | | | | | | 01.42.42 | | |
| 5 | 3 | Selva di Monopoli | 11 | 109 | 01 | 04 | 06 | | | |
| 6 | 4 | Selva di Monopoli | 24 | 79/a | 00 | 11 | 65 | | | |
| 7 | 4 | Selva di Monopoli | 24 | 78 | 00 | 00 | 96 | | | |
| 8 | 4 | | | | | | | 00.12.61 | | |
| 9 | 5 | Selva di Monopoli | 24 | 79/b | 00 | 06 | 55 | | | |
| 10 | 6 | Selva di Monopoli | 2 | 284 | 01 | 79 | 60 | | | |
| 11 | 6 | Selva di Monopoli | 6 | 124 | 00 | 57 | 10 | | | |
| 12 | 6 | Selva di Monopoli | 6 | 125 | 01 | 24 | 20 | | | |
| 13 | 6 | | | | | | | 03.60.90 | | |



41

REGIONE PUGLIA - ASSESSORATO AGRICOLTURA E FORESTE
 Ufficio Usi Civici
 Comune di MARTINA FRANCA - prov. di Taranto

Inventario dei Beni di Uso Civico
 Stato Occupatori - Verifica Nucera del 17/11/1958

| N. Prog | Num. d'ordine della verifica Nucera | Dati Catastali | | | Estensione | | | Somma particelle accorpate | Note della Verifica | Annotazioni di Inventario |
|---------|--|-------------------|--------|------------|------------|-----|----|----------------------------------|---------------------|---------------------------|
| | | Contrada | Foglio | Particella | Ha | Are | Ca | | | |
| 14 | 7 | Selva di Monopoli | 24 | 226 | 00 | 33 | 28 | | | |
| 15 | 8 | Selva di Monopoli | 39 | 55/b | 00 | 64 | 80 | | | |
| 16 | 8 | Selva di Monopoli | 39 | 95 | 00 | 12 | 45 | | | |
| 17 | 8 | Selva di Monopoli | 54 | 93/g | 00 | 08 | 80 | | | |
| 18 | 8 | | | | | | | 00.86.05 | | |
| 19 | 9 | Selva di Monopoli | 35 | 91 | 00 | 53 | 60 | | | |
| 20 | 10 | Selva di Monopoli | 56 | 86 | 01 | 45 | 38 | | | |
| 21 | 11 | Selva di Monopoli | 40 | 27 | 01 | 13 | 74 | | | |
| 22 | 12 | Selva di Monopoli | 35 | 112 | 00 | 53 | 60 | | | |
| 23 | 13 | Selva di Monopoli | 39 | 177 | 00 | 26 | 20 | | | |
| 24 | 13 | Selva di Monopoli | 39 | 179 | 00 | 09 | 67 | | | |
| 25 | 13 | | | | | | | 00.35.87 | | |
| 26 | 14 | Selva di Monopoli | 39 | 178 | 00 | 13 | 50 | | | |
| 27 | 15 | Selva di Monopoli | 54 | 184 | 00 | 18 | 56 | | | |
| 28 | 16 | Selva di Monopoli | 39 | 72 | 00 | 36 | 55 | | | |
| 29 | 17 | Selva di Monopoli | 38 | 110/b | 00 | 17 | 78 | | | |
| 30 | 17 | Selva di Monopoli | 38 | 109 | 00 | 00 | 20 | | | |
| 31 | 17 | | | | | | | 00.17.98 | | |
| 32 | 18 | Selva di Monopoli | 39 | 75 | 00 | 02 | 80 | | | |
| 33 | 19 | Selva di Monopoli | 39 | 55/a | 00 | 40 | 57 | | | |



Studio M. - Bari

REGIONE PUGLIA - ASSESSORATO AGRICOLTURA E FORESTE
 Ufficio Usi Civici
 Comune di MARTINA FRANCA - prov. di Taranto

Inventario dei Beni di Uso Civico
 Stato Occupatori - Verifica Nucera del 17/11/1958

| N. Prog | Num. d'ordine della verifica Nucera | Dati Catastali | | | Estensione | | | Somma particelle accorpate | Note della Verifica | Annotazioni di Inventario |
|---------|--|-------------------|--------|------------|------------|-----|----|----------------------------------|---------------------|---------------------------|
| | | Contrada | Foglio | Particella | Ha | Are | Ca | | | |
| 34 | 19 | Selva di Monopoli | 39 | 92 | 00 | 11 | 84 | | | |
| 35 | 19 | Selva di Monopoli | 39 | 61 | 00 | 07 | 40 | | | |
| 36 | 19 | Selva di Monopoli | 39 | 93 | 00 | 06 | 56 | | | |
| 37 | 19 | Selva di Monopoli | 39 | 94 | 00 | 06 | 24 | | | |
| 38 | 19 | | | | | | | 00.72.61 | | |
| 39 | 20 | Selva di Monopoli | 43 | 66 | 00 | 02 | 97 | | | |
| 40 | 20 | Selva di Monopoli | 43 | 67 | 00 | 59 | 80 | | | |
| 41 | 20 | | | | | | | 00.62.77 | | |
| 42 | 21 | Selva di Monopoli | 35 | 44 | 00 | 62 | 38 | | | |
| 43 | 22 | Selva di Monopoli | 53 | 82 | 00 | 93 | 22 | | | |
| 44 | 23 | Selva di Monopoli | 41 | 14 | 00 | 22 | 42 | | | |
| 45 | 23 | Selva di Monopoli | 41 | 79 | 00 | 20 | 84 | | | |
| 46 | 23 | | | | | | | 00.43.26 | | |
| 47 | 24 | Selva di Monopoli | 54 | 227 | 00 | 24 | 70 | | | |
| 48 | 25 | Selva di Monopoli | 35 | 73 | 00 | 30 | 25 | | | |
| 49 | 25 | Selva di Monopoli | 35 | 60 | 00 | 50 | 15 | | | |
| 50 | 25 | | | | | | | 00.80.40 | | |
| 51 | 26 | Selva di Monopoli | 34 | 67/a | 00 | 02 | 25 | | | |
| 52 | 26 | Selva di Monopoli | 34 | 72 | 00 | 83 | 16 | | | |
| 53 | 26 | | | | | | | 00.85.41 | | |



Studio M. - Bari -

REGIONE PUGLIA - ASSESSORATO AGRICOLTURA E FORESTE
 Ufficio Usi Civici
 Comune di MARTINA FRANCA - prov. di Taranto

Inventario dei Beni di Uso Civico
 Stato Occupatori - Verifica Nucera del 17/11/1958

| N. Prog | Num. d'ordine della verifica Nucera | Dati Catastali | | | Estensione | | | Sommaria particelle accorpate | Note della Verifica | Annotazioni di Inventario |
|---------|-------------------------------------|-------------------|--------|------------|------------|-----|----|-------------------------------|---------------------------------------|---------------------------|
| | | Contrada | Foglio | Particella | Ha | Are | Ca | | | |
| 54 | 27 | Selva di Monopoli | 58 | 7 | 01 | 33 | 50 | | | |
| 55 | 27 | Selva di Monopoli | 58 | 8 | 02 | 12 | 03 | | | |
| 56 | 27 | Selva di Monopoli | 58 | 108 | 00 | 75 | 62 | | | |
| 57 | 27 | | | | | | | 04.21.15 | | |
| 58 | 28 | Selva di Monopoli | 39 | 10 | 00 | 06 | 81 | | | |
| 59 | 29 | Selva di Monopoli | 40 | 71 | 01 | 77 | 80 | | | |
| 60 | 29 | Selva di Monopoli | 40 | 94 | 00 | 40 | 32 | | | |
| 61 | 29 | | | | | | | 02.18.12 | | |
| 62 | 30 | Selva di Monopoli | 38 | 200 | 00 | 16 | 35 | | | |
| 63 | 31 | Selva di Monopoli | 38 | 201 | 00 | 12 | 88 | | livellario a Caroli Antonia in Bamaba | |
| 64 | 31 | Selva di Monopoli | 38 | 8 | 00 | 07 | 32 | | livellario a Caroli Antonia in Bamaba | |
| 65 | 31 | | | | | | | 00.20.20 | | |
| 66 | 32 | Selva di Monopoli | 7 | 12 | 00 | 44 | 37 | | | |
| 67 | 33 | Selva di Monopoli | 4 | 47 | 02 | 12 | 95 | | | |
| 68 | 33 | Selva di Monopoli | 4 | 11 | 00 | 90 | 40 | | | |
| 69 | 33 | Selva di Monopoli | 4 | 15 | 00 | 77 | 30 | | | |
| 70 | 33 | Selva di Monopoli | 4 | 150 | 00 | 40 | 00 | | | |
| 71 | 33 | | | | | | | 04.20.65 | | |
| 72 | 34 | Selva di Monopoli | 8 | 21 | 00 | 42 | 06 | | | |
| 73 | 34 | Selva di Monopoli | 6 | 94 | 00 | 61 | 50 | | | |



REGIONE PUGLIA - ASSESSORATO AGRICOLTURA E FORESTE
 Ufficio Usi Civili
 Comune di MARTINA FRANCA - prov. di Taranto

Inventario dei Beni di Uso Civico
 Stato Occupatori - Verifica Nucera del 17/11/1958

| N. Prog | Num. d'ordine della verifica Nucera | Dati Catastali | | | Estensione | | | Sommatoria particelle accorpate | Note della Verifica | Annotazioni di Inventario |
|---------|-------------------------------------|-------------------|--------|------------|------------|-----|----|---------------------------------|---------------------|---------------------------|
| | | Contrada | Foglio | Particella | Ha | Are | Ca | | | |
| 74 | 34 | Selva di Monopoli | 6 | 102/b | 00 | 33 | 10 | | | |
| 75 | 34 | Selva di Monopoli | 6 | 135 | 00 | 42 | 88 | | | |
| 76 | 34 | Selva di Monopoli | 6 | 176/b | 00 | 43 | 20 | | | |
| 77 | 34 | Selva di Monopoli | 6 | 102/c | 00 | 33 | 10 | | | |
| 78 | 34 | | | | | | | 02.55,84 | | |
| 79 | 35 | Selva di Monopoli | 6 | 176/a | 00 | 81 | 60 | | | |
| 80 | 35 | Selva di Monopoli | 6 | 172/a | 00 | 36 | 98 | | | |
| 81 | 35 | | | | | | | 01.18,58 | | |
| 82 | 36 | Selva di Monopoli | 26 | 118 | 01 | 55 | 71 | | | |
| 83 | 37 | Selva di Monopoli | 53 | 51 | 00 | 62 | 70 | | | |
| 84 | 37 | Selva di Monopoli | 53 | 53 | 00 | 69 | 31 | | | |
| 85 | 37 | | | | | | | 01.32,01 | | |
| 86 | 38 | Selva di Monopoli | 35 | 104 | 00 | 24 | 04 | | | |
| 87 | 39 | Selva di Monopoli | 52 | 35 | 00 | 12 | 47 | | | |
| 88 | 39 | Selva di Monopoli | 52 | 36 | 00 | 08 | 84 | | | |
| 89 | 39 | Selva di Monopoli | 52 | 93/c | 00 | 61 | 00 | | | |
| 90 | 39 | Selva di Monopoli | 52 | 97 | 00 | 14 | 20 | | | |
| 91 | 39 | Selva di Monopoli | 52 | 98 | 00 | 05 | 20 | | | |
| 92 | 39 | | | | | | | 01.01,71 | | |
| 93 | 40 | Selva di Monopoli | 51 | 15/a | 00 | 47 | 74 | | | |



Studio M. - Bari

45

REGIONE PUGLIA - ASSESSORATO AGRICOLTURA E FORESTE
Ufficio Usi Civici
Comune di MARTINA FRANCA - prov. di Taranto

Inventario dei Beni di Uso Civico
Stato Occupatori - Verifica Nucera del 17/11/1958

| N. Prog | Num. d'ordine della verifica Nucera | Dati Catastali | | | Estensione | | | Sommatória parcellle accorpate | Note della Verifica | Annotazioni di Inventario |
|---------|-------------------------------------|-------------------|--------|------------|------------|-----|----|--------------------------------|---------------------|---------------------------|
| | | Contrada | Foglio | Particella | Ha | Are | Ca | | | |
| 94 | 40 | Selva di Monopoli | 51 | 15/b | 00 | 50 | 92 | | | |
| 95 | 40 | | | | | | | 00.98.66 | | |
| 96 | 41 | Selva di Monopoli | 51 | 14 | 00 | 89 | 64 | | | |
| 97 | 41 | Selva di Monopoli | 52 | 93/a | 00 | 44 | 50 | | | |
| 98 | 41 | Selva di Monopoli | 52 | 93/b | 00 | 89 | 50 | | | |
| 99 | 41 | | | | | | | 02.23.64 | | |
| 100 | 42 | Selva di Monopoli | 51 | 16 | 01 | 24 | 47 | | | |
| 101 | 43 | Selva di Monopoli | 2 | 261 | 00 | 05 | 16 | | | |
| 102 | 44 | Selva di Monopoli | 10 | 48 | 00 | 55 | 63 | | | |
| 103 | 44 | Selva di Monopoli | 9 | 75 | 00 | 72 | 42 | | | |
| 104 | 44 | | | | | | | 01.28.05 | | |
| 105 | 45 | Selva di Monopoli | 31 | 31 | 04 | 86 | 30 | | | |
| 106 | 46 | Selva di Monopoli | 6 | 172/b | 00 | 25 | 02 | | | |
| 107 | 46 | Selva di Monopoli | 6 | 64 | 00 | 47 | 77 | | | |
| 108 | 46 | Selva di Monopoli | 8 | 226 | 00 | 08 | 20 | | | |
| 109 | 46 | | | | | | | 00.80.99 | | |
| 110 | 47 | Selva di Monopoli | 18 | 1 | 02 | 11 | 42 | | | |
| 111 | 48 | Selva di Monopoli | 17 | 126 | 01 | 44 | 50 | | | |
| 112 | 48 | Selva di Monopoli | 25 | 140 | 00 | 50 | 78 | | | |
| 113 | 48 | Selva di Monopoli | 25 | 141 | 00 | 20 | 60 | | | |



Studio M. - Bari

REGIONE PUGLIA - ASSESSORATO AGRICOLTURA E FORESTE
 Ufficio Usi Civici
 Comune di MARTINA FRANCA - prov. di Taranto

Inventario dei Beni di Uso Civico
 Stato Occupatori - Verifica Nucera del 17/11/1958

| N. Prog | Num. d'ordine della verifica Nucera | Dati Catastali | | | Estensione | | | Sommatoria particelle accorpate | Note della Verifica | Annotazioni di Inventario |
|---------|-------------------------------------|-----------------------------------|--------|------------|------------|-----|----|---------------------------------|---------------------|---|
| | | Contrada | Foglio | Particella | Ha | Are | Ca | | | |
| 114 | 48 | | | | | | | 02.15.88 | | |
| 115 | 49 | Selva di Monopoli | 21 | 103 | 00 | 42 | 48 | | | |
| 116 | 49 | Selva di Monopoli | 24 | 242 | 00 | 50 | 56 | | | |
| 117 | 49 | | | | | | | 00.93.04 | | |
| 118 | 50 | Selva di Monopoli | 26 | 187 | 00 | 27 | 46 | | | |
| 119 | 51 | Selva di Monopoli | 22 | 99 | 00 | 38 | 41 | | | |
| 120 | 52 | Selva di Monopoli | 20 | 41/b | 00 | 53 | 14 | | | |
| 121 | 52 | Selva di Monopoli | 20 | 42 | 00 | 00 | 64 | | | |
| 122 | 52 | | | | | | | 00.53.78 | | |
| 123 | 53 | Selva di Monopoli | 15 | 43/a | 00 | 29 | 02 | | | |
| 124 | 54 | Selva di Monopoli | 15 | 43/... | 00 | 24 | 63 | | | (subalterno particellare indecifrabile) |
| 125 | 55 | Selva di Monopoli | 15 | 43/e | 00 | 26 | 23 | | | |
| 126 | 56 | Selva di Monopoli | 43 | 44 | 00 | 43 | 44 | | | |
| 127 | 57 | Selva di Monopoli | 11 | 61 | 00 | 05 | 64 | | | |
| 128 | 57 | Selva di Monopoli | 11 | 63 | 00 | 05 | 38 | | | |
| 129 | 57 | | | | | | | 00.11.02 | | |
| 130 | 58 | Parparo (Masseria dei Domenicani) | 216 | 11/... | 00 | 31 | 60 | | | (subalterno particellare indecifrabile); (occupazione risalente al 1819 ??) |
| 131 | 58 | Parparo (Masseria dei Domenicani) | 216 | 7/b | 00 | 15 | 70 | | | (occupazione risalente al 1819 ??) |
| 132 | 58 | | | | | | | 00.47.30 | | |



REGIONE PUGLIA - ASSESSORATO AGRICOLTURA E FORESTE
 Ufficio Usi Civici
 Comune di MARTINA FRANCA - prov. di Taranto

Inventario dei Beni di Uso Civico
 Stato Occupatori - Verifica Nucera del 17/11/1958

| N. Prog | Num. d'ordine della verifica Nucera | Dati Catastali | | | Estensione | | | Sommataria particelle accorpate | Note della Verifica | Annotazioni di Inventario |
|---------|-------------------------------------|-----------------------------------|--------|------------|------------|-----|-----|---------------------------------|---------------------|--|
| | | Contrada | Foglio | Particella | Ha | Are | Ca | | | |
| 133 | 59 | Parparo (Masseria dei Domenicani) | 216 | 31/b | 00 | 88 | 70 | | | |
| 134 | 60 | Parparo (Masseria dei Domenicani) | 216 | 5 | 00 | 89 | 10 | | | |
| 135 | 61 | Parparo (Masseria dei Domenicani) | 217 | 64 | 00 | 49 | 80 | | | |
| 136 | 61 | Parparo (Masseria dei Domenicani) | 217 | | 00 | 56 | 60 | | | sullo Stato Nucera non è riportato l'identificativo particellare |
| 137 | 61 | | | | | | | 01.06.40 | | |
| 138 | 62 | Selva di Monopoli | 35 | 67 | 00 | 20 | 25 | | | |
| 139 | 63 | Selva di Monopoli | 12 | 113 | 01 | 73 | 54 | | | |
| 140 | 64 | Selva di Monopoli | 6 | 256 | 00 | 22 | 66 | | | |
| 141 | 65 | Selva di Monopoli | 2 | 173/d | 00 | 09 | 54 | | | |
| 142 | 65 | Selva di Monopoli | 2 | 174/b | 00 | 15 | 85 | | | |
| 143 | 65 | | | | | | | 00.25.39 | | |
| 144 | 66 | Selva di Monopoli | 35 | 46 | 00 | 39 | .99 | | | |
| 145 | 67 | Selva di Monopoli | 3 | 268/b | 00 | 66 | 48 | | | |
| 146 | 68 | Selva di Monopoli | 44 | 31 | 00 | 81 | 84 | | | |
| 147 | 68 | Selva di Monopoli | 44 | 52 | 00 | 14 | 90 | | | |
| 148 | 68 | | | | | | | 00.96.74 | | |
| 149 | 69 | Selva di Monopoli | 2 | 174/c | 00 | 16 | 87 | | | |
| 150 | 69 | Selva di Monopoli | 2 | 173/e | 00 | 08 | 15 | | | |
| 151 | 69 | Selva di Monopoli | 7 | 28 | 00 | 37 | 74 | | | |
| 152 | 69 | | | | | | | 00.62.76 | | |



Studio M. - Bari

REGIONE PUGLIA - ASSESSORATO AGRICOLTURA E FORESTE
 Ufficio Usi Civici
 Comune di MARTINA FRANCA - prov. di Taranto

Inventario dei Beni di Uso Civico
 Stato Occupatori - Verifica Nucera del 17/11/1958

| N. Prog | Num. d'ordine della verifica Nucera | Dati Catastali | | | Estensione | | | Sommatonia particelle accorpate | Note della Verifica | Annotazioni di Inventario |
|---------|-------------------------------------|-------------------|--------|------------|------------|-----|-----|---------------------------------|---|---------------------------|
| | | Contrada | Foglio | Particella | Ha | Are | Ca | | | |
| 153 | 70 | Selva di Monopoli | 3 | 112 | 00 | 14 | 72 | | | |
| 154 | 70 | Selva di Monopoli | 3 | 113 | 00 | 31 | 94 | | | |
| 155 | 70 | | | | | | | 00.46.68 | | |
| 156 | 71 | Selva di Monopoli | 14 | 10 | 01 | 13 | 92 | | | |
| 157 | 72 | Selva di Monopoli | 42 | 96 | 00 | 97 | 93 | | | |
| 158 | 73 | Selva di Monopoli | 8 | 64 | 00 | 64 | 66 | | | |
| 159 | 74 | Selva di Monopoli | 16 | 49 | 00 | 77 | 98 | | | |
| 160 | 74 | Selva di Monopoli | 16 | 51 | 00 | 11 | 49 | | | |
| 161 | 74 | | | | | | | 00.89.47 | | |
| 162 | 75 | Selva di Monopoli | 43 | 164/c | 00 | 10 | 55 | | | |
| 163 | 76 | Selva di Monopoli | 30 | 31/m | 00 | 84 | 445 | | | |
| 164 | 77 | Selva di Monopoli | 15 | 107 | 01 | 03 | 22 | | livellario al Monte Purgatorio di Martina | |
| 165 | 78 | Selva di Monopoli | 10 | 80 | 00 | 65 | 50 | | | |
| 166 | 79 | Selva di Monopoli | 14 | 25 | 00 | 55 | 85 | | | |
| 167 | 79 | Selva di Monopoli | 14 | 28 | 01 | 94 | 30 | | | |
| 168 | 79 | Selva di Monopoli | 14 | 29 | 01 | 77 | 47 | | | |
| 169 | 79 | Selva di Monopoli | 14 | 105 | 07 | 70 | 33 | | | |
| 170 | 79 | Selva di Monopoli | 14 | 106 | 00 | 26 | 55 | | | |
| 171 | 79 | Selva di Monopoli | 19 | 4 | 00 | 09 | 94 | | | |
| 172 | 79 | Selva di Monopoli | 19 | 6 | 00 | 55 | 23 | | | |




Studio M. - Bari

REGIONE PUGLIA - ASSESSORATO AGRICOLTURA E FORESTE
 Ufficio Usi Civici
 Comune di MARTINA FRANCA - prov. di Taranto

Inventario dei Beni di Uso Civico
 Stato Occupatori - Verifica Nucera del 17/11/1958

| N. Prog | Num. d'ordine della verifica Nucera | Dati Catastali | | | Estensione | | | Somma particelle accorpate | Note della Verifica | Annotazioni di Inventario |
|---------|--|-------------------|--------|------------|------------|-----|----|----------------------------------|---|---------------------------|
| | | Contrada | Foglio | Particella | Ha | Are | Ca | | | |
| 173 | 79 | Selva di Monopoli | 19 | 9 | 02 | 50 | 02 | | | |
| 174 | 79 | | | | | | | 15.39.69 | | |
| 175 | 80 | Selva di Monopoli | 15 | 92 | 00 | 78 | 70 | | livellario al Monte Purgatorio di Martina | |
| 176 | 81 | Selva di Monopoli | 40 | 114/b | 00 | 29 | 55 | | | |
| 177 | 82 | Selva di Monopoli | 40 | 114/d | 00 | 26 | 05 | | | |
| 178 | 83 | Selva di Monopoli | 40 | 114/a | 00 | 28 | 50 | | | |
| 179 | 83 | Selva di Monopoli | 40 | 114/c | 00 | 27 | 30 | | | |
| 180 | 83 | | | | | | | 00.55.80 | | |
| 181 | 84 | Selva di Monopoli | 10 | 57 | 00 | 18 | 10 | | | |
| 182 | 84 | Selva di Monopoli | 10 | 58 | 00 | 25 | 33 | | | |
| 183 | 84 | Selva di Monopoli | 10 | 63 | 03 | 39 | 39 | | | |
| 184 | 84 | Selva di Monopoli | 10 | 72 | 00 | 27 | 18 | | | |
| 185 | 84 | Selva di Monopoli | 10 | 73 | 00 | 52 | 55 | | | |
| 186 | 84 | Selva di Monopoli | 10 | 74 | 00 | 49 | 80 | | | |
| 187 | 84 | | | | | | | 05.12.35 | | |
| 188 | 85 | Selva di Monopoli | 10 | 40 | 02 | 42 | 38 | | | |
| 189 | 85 | Selva di Monopoli | 10 | 49 | 01 | 84 | 58 | | | |
| 190 | 85 | Selva di Monopoli | 10 | 50 | 00 | 97 | 48 | | | |
| 191 | 85 | Selva di Monopoli | 10 | 51 | 00 | 29 | 61 | | | |
| 192 | 85 | Selva di Monopoli | 10 | 69/b | 00 | 87 | 89 | | | |



Studio M. - Bari

REGIONE PUGLIA - ASSESSORATO AGRICOLTURA E FORESTE
 Ufficio Usi Civici
 Comune di MARTINA FRANCA - prov. di Taranto

Inventario dei Beni di Uso Civico
 Stato Occupatori - Verifica Nucera del 17/11/1958

| N. Prog | Num. d'ordine della verifica Nucera | Dati Catastali | | | Estensione | | | Sommaatoria particelle accorpate | Note della Verifica | Annotazioni di Inventario |
|---------|-------------------------------------|-------------------|--------|------------|------------|-----|----|----------------------------------|---------------------|---------------------------|
| | | Contrada | Foglio | Particella | Ha | Are | Ca | | | |
| 193 | 85 | Selva di Monopoli | 10 | 98 | 01 | 13 | 94 | | | |
| 194 | 85 | | | | | | | 07.55.88 | | |
| 195 | 86 | Selva di Monopoli | 57 | 175 | 08 | 23 | 62 | | | |
| 196 | 86 | Selva di Monopoli | 58 | 47 | 00 | 71 | 60 | | | |
| 197 | 86 | | | | | | | 08.95.22 | | |
| 198 | 87 | Selva di Monopoli | 51 | 1 | 11 | 01 | 10 | | | |
| 199 | 88 | Selva di Monopoli | 20 | 45 | 01 | 33 | 20 | | | |
| 200 | 88 | Selva di Monopoli | 20 | 48 | 00 | 36 | 12 | | | |
| 201 | 88 | Selva di Monopoli | 31 | 2 | 00 | 34 | 50 | | | |
| 202 | 88 | | | | | | | 02.03.82 | | |
| 203 | 89 | Selva di Monopoli | 43 | 145 | 00 | 05 | 18 | | | |
| 204 | 90 | Selva di Monopoli | 2 | 184 | 00 | 09 | 56 | | | |
| 205 | 90 | Selva di Monopoli | 2 | 288/a | 00 | 32 | 30 | | | |
| 206 | 90 | | | | | | | 00.41.86 | | |
| 207 | 91 | Selva di Monopoli | 23 | 51/d | 00 | 29 | 00 | | | |
| 208 | 92 | Selva di Monopoli | 14 | 27 | 00 | 12 | 08 | | | |
| 209 | 92 | Selva di Monopoli | 14 | 104 | 00 | 01 | 60 | | | |
| 210 | 92 | | | | | | | 00.13.68 | | |
| 211 | 93 | Selva di Monopoli | 17 | 8 | 00 | 33 | 50 | | | |
| 212 | 94 | Selva di Monopoli | 14 | 24 | 00 | 43 | 72 | | | |



Studio M. - Bari

REGIONE PUGLIA - ASSESSORATO AGRICOLTURA E FORESTE
 Ufficio Usi Civici
 Comune di MARTINA FRANCA - prov. di Taranto

Inventario dei Beni di Uso Civico
 Stato Occupatori - Verifica Nucera del 17/11/1958

| N. Prog | Num. d'ordine della verifica Nucera | Dati Catastali | | | Estensione | | | Sommaatoria particelle accorpate | Note della Verifica | Annotazioni di Inventario |
|---------|--|-------------------|--------|------------|------------|-----|----|--|---------------------|---------------------------|
| | | Contrada | Foglio | Particella | Ha | Are | Ca | | | |
| 213 | 94 | Selva di Monopoli | 14 | 84 | 00 | 22 | 23 | | | |
| 214 | 94 | Selva di Monopoli | 14 | 26 | 09 | 52 | 00 | | | |
| 215 | 94 | Selva di Monopoli | 14 | 102 | 00 | 15 | 25 | | | |
| 216 | 94 | Selva di Monopoli | 14 | 103 | 01 | 81 | 45 | | | |
| 217 | 94 | Selva di Monopoli | 14 | 109 | 00 | 03 | 05 | | | |
| 218 | 94 | Selva di Monopoli | 14 | 110 | 00 | 23 | 17 | | | |
| 219 | 94 | | | | | | | 12.40.87 | | |
| 220 | 95 | Selva di Monopoli | 14 | 20 | 00 | 64 | 33 | | | |
| 221 | 95 | Selva di Monopoli | 14 | 21 | 02 | 26 | 50 | | | |
| 222 | 95 | Selva di Monopoli | 14 | 22 | 00 | 56 | 90 | | | |
| 223 | 95 | Selva di Monopoli | 14 | 23 | 01 | 33 | 28 | | | |
| 224 | 95 | Selva di Monopoli | 14 | 71 | 00 | 47 | 70 | | | |
| 225 | 95 | Selva di Monopoli | 14 | 73/a | 03 | 27 | 76 | | | |
| 226 | 95 | Selva di Monopoli | 14 | 77 | 02 | 12 | 73 | | | |
| 227 | 95 | Selva di Monopoli | 14 | 81 | 00 | 11 | 70 | | | |
| 228 | 95 | Selva di Monopoli | 14 | 83 | 00 | 02 | 40 | | | |
| 229 | 95 | | | | | | | 10.83.30 | | |
| 230 | 96 | Selva di Monopoli | 39 | 149/b | 00 | 20 | 18 | | | |
| 231 | 96 | Selva di Monopoli | 39 | 149/c | 00 | 01 | 75 | | | |
| 232 | 96 | Selva di Monopoli | 39 | 197 | 00 | 42 | 52 | | | |



REGIONE PUGLIA - ASSESSORATO AGRICOLTURA E FORESTE
 Ufficio Usi Civili
 Comune di MARTINA FRANCA - prov. di Taranto

Inventario dei Beni di Uso Civico
 Stato Occupatori - Verifica Nuclea del 17/11/1958

| N. Prog | Num. d'ordine della verifica Nuclea | Dati Catastali | | | Estensione | | | Sommataria particelle accorpate | Note della Verifica | Annotazioni di Inventario |
|---------|-------------------------------------|-------------------|--------|------------|------------|-----|----|---------------------------------|---------------------|---------------------------|
| | | Contrada | Foglio | Particella | Ha | Are | Ca | | | |
| 233 | 96 | | | | | | | 00.64.45 | | |
| 234 | 97 | Selva di Monopoli | 24 | 241 | 00 | 50 | 26 | | | |
| 235 | 98 | Selva di Monopoli | 1 | 203 | 01 | 29 | 85 | | | |
| 236 | 98 | Selva di Monopoli | 22 | 103 | 00 | 23 | 00 | | | |
| 237 | 98 | | | | | | | 01.52.85 | | |
| 238 | 99 | Selva di Monopoli | 39 | 28 | 00 | 01 | 23 | | | |
| 239 | 99 | Selva di Monopoli | 39 | 33/b | 00 | 10 | 84 | | | |
| 240 | 99 | | | | | | | 00.12.07 | | |
| 241 | 100 | Selva di Monopoli | 39 | 91 | 00 | 13 | 50 | | | |
| 242 | 100 | Selva di Monopoli | 39 | 167/b | 00 | 45 | 56 | | | |
| 243 | 100 | Selva di Monopoli | 39 | 168 | 00 | 06 | 29 | | | |
| 244 | 100 | | | | | | | 00.65.35 | | |
| 245 | 101 | Selva di Monopoli | 14 | 99 | 00 | 71 | 20 | | | |
| 246 | 101 | Selva di Monopoli | 14 | 100 | 00 | 07 | 60 | | | |
| 247 | 101 | | | | | | | 00.78.80 | | |
| 248 | 102 | Selva di Monopoli | 17 | 17 | 00 | 42 | 90 | | | |
| 249 | 102 | Selva di Monopoli | 17 | 18 | 00 | 00 | 74 | | | |
| 250 | 102 | | | | | | | 00.43.84 | | |
| 251 | 103 | Selva di Monopoli | 39 | 167/a | 00 | 93 | 14 | | | |
| 252 | 103 | Selva di Monopoli | 53 | 83 | 00 | 91 | 83 | | | |



Studio M. - Bari

REGIONE PUGLIA - ASSESSORATO AGRICOLTURA E FORESTE
 Ufficio Usi Civici
 Comune di MARTINA FRANCA - prov. di Taranto

Inventario dei Beni di Uso Civico
 Stato Occupatori - Verifica Nucera del 17/11/1958

| N. Prog | Num. d'ordine della verifica Nucera | Dati Catastali | | | Estensione | | | Somatoria particelle accorpate | Note della Verifica | Annotazioni di Inventario |
|---------|-------------------------------------|--------------------------------------|--------|------------|------------|-----|----|--------------------------------|------------------------------------|---------------------------|
| | | Contrada | Foglio | Particella | Ha | Are | Ca | | | |
| 253 | 103 | | | | | | | 01.84.97 | | |
| 254 | 104 | Selva di Monopoli | 39 | 66/a | 00 | 18 | 70 | | | |
| 255 | 105 | Selva di Monopoli | 37 | 18 | 00 | 87 | 90 | | | |
| 256 | 105 | Selva di Monopoli | 36 | 158 | 01 | 61 | 10 | | | |
| 257 | 105 | | | | | | | 02.49.00 | | |
| 258 | 106 | Selva di Monopoli | 11 | 19 | 00 | 08 | 04 | | | |
| 259 | 107 | Selva di Monopoli | 11 | 114 | 00 | 74 | 49 | | | |
| 260 | 108 | Selva di Monopoli | 11 | 112 | 00 | 61 | 71 | | | |
| 261 | 109 | Selva di Monopoli | 10 | 42 | 01 | 14 | 14 | | | |
| 262 | 109 | Selva di Monopoli | 10 | 78 | 02 | 52 | 40 | | | |
| 263 | 109 | Selva di Monopoli | 10 | 41 | 02 | 38 | 90 | | | |
| 264 | 109 | | | | | | | 06.05.44 | | |
| 265 | 110 | Parparo (Masseria dei Domenicani) | 216 | 10 | 01 | 30 | 25 | | (occupazione risalente al 1819) | |
| 266 | 111 | Selva di Monopoli | 45 | 92 | 00 | 58 | 74 | | livellario al Monte del Purgatorio | |
| 267 | 112 | Selva di Monopoli | 30 | 66 | 00 | 40 | 55 | | | |
| 268 | 113 | Parparo (Masseria dei Domenicani) | 216 | 16/a | 00 | 04 | 86 | | (occupazione risalente al 1819) | |
| 269 | 113 | Parparo (Masseria dei Domenicani) | 216 | 39/a | 00 | 28 | 90 | | (occupazione risalente al 1819) | |
| 270 | 113 | Parparo (Masseria dei Domenicani) | 216 | 42/a | 00 | 24 | 45 | | (occupazione risalente al 1819) | |
| 271 | 113 | Parparo (Masseria dei Domenicani) | 216 | 51/b | 00 | 04 | 60 | | (occupazione risalente al 1819) | |
| 272 | 113 | Parparo (Masseria dei Domenicani) | 216 | 54/b | 00 | 02 | 20 | | (occupazione risalente al 1819) | |



Studio M. - Bari

REGIONE PUGLIA - ASSESSORATO AGRICOLTURA E FORESTE
 Ufficio Usi Civici
 Comune di MARTINA FRANCA - prov. di Taranto

Inventario dei Beni di Uso Civico
 Stato Occupatori - Verifica Nucera del 17/11/1958

| N. Prog | Num. d'ordine della verifica Nucera | Dati Catastali | | | Estensione | | | Sommataria particelle accorpate | Note della Verifica | Annotazioni di Inventario |
|---------|-------------------------------------|-------------------|--------|------------|------------|-----|----|---------------------------------|------------------------------|---------------------------|
| | | Contrada | Foglio | Particella | Ha | Are | Ca | | | |
| 273 | 113 | | | | | | | 00.65,01 | | |
| 274 | 114 | Selva di Monopoli | 24 | 55 | 00 | 25 | 84 | | | |
| 275 | 115 | Selva di Monopoli | 23 | 113 | 00 | 79 | 82 | | | |
| 276 | 116 | Selva di Monopoli | 25 | 52 | 00 | 30 | 99 | | | |
| 277 | 117 | Selva di Monopoli | 52 | 96 | 00 | 89 | 40 | | | |
| 278 | 118 | Selva di Monopoli | 16 | 126 | 00 | 32 | 37 | | | |
| 279 | 119 | Selva di Monopoli | 50 | 3 | 05 | 07 | 50 | | | |
| 280 | 120 | Selva di Monopoli | 40 | 165/b | 00 | 07 | 00 | | | |
| 281 | 120 | Selva di Monopoli | 40 | 132 | 00 | 13 | 57 | | | |
| 282 | 120 | Selva di Monopoli | 40 | 135 | 00 | 52 | 32 | | | |
| 283 | 120 | | | | | | | 00.72,89 | | |
| 284 | 121 | Selva di Monopoli | 40 | 162 | 00 | 13 | 61 | | | |
| 285 | 122 | Selva di Monopoli | 40 | 163/b | 00 | 42 | 95 | | | |
| 286 | 123 | Selva di Monopoli | 39 | 20/b | 00 | 14 | 00 | | | |
| 287 | 124 | Selva di Monopoli | 40 | 103 | 00 | 05 | 18 | | | |
| 288 | 125 | Selva di Monopoli | 40 | 158/a | 00 | 19 | 95 | | livellario a Basile Giovanni | |
| 289 | 125 | Selva di Monopoli | 40 | 182/b | 00 | 30 | 12 | | livellario a Basile Giovanni | |
| 290 | 125 | | | | | | | 00.50,07 | | |
| 291 | 126 | Selva di Monopoli | 40 | 158/b | 00 | 19 | 95 | | livellario a Basile Giovanni | |
| 292 | 127 | Selva di Monopoli | 40 | 158/c | 00 | 19 | 95 | | livellario a Basile Giovanni | |



Studio M. - Bari

SS

REGIONE PUGLIA - ASSESSORATO AGRICOLTURA E FORESTE
 Ufficio Usi Civici
 Comune di MARTINA FRANCA - prov. di Taranto

Inventario dei Beni di Uso Civico
 Stato Occupatori - Verifica Nucera del 17/11/1958

| N. Prog | Num. d'ordine della verifica Nucera | Dati Catastali | | | Estensione | | | Sommativa particelle accorpate | Note della Verifica | Annotazioni di Inventario |
|---------|-------------------------------------|-------------------|--------|------------|------------|-----|----|--------------------------------|------------------------------|---------------------------|
| | | Contrada | Foglio | Particella | Ha | Are | Ca | | | |
| 293 | 127 | Selva di Monopoli | 40 | 182/a | 00 | 30 | 10 | | livellario a Basile Giovanni | |
| 294 | 127 | | | | | | | 00.50.05 | | |
| 295 | 128 | Selva di Monopoli | 40 | 25/a | 00 | 30 | 10 | | livellario a Basile Giovanni | |
| 296 | 128 | Selva di Monopoli | 40 | 183 | 00 | 05 | 70 | | livellario a Basile Giovanni | |
| 297 | 128 | Selva di Monopoli | 40 | 158/d | 00 | 19 | 95 | | livellario a Basile Giovanni | |
| 298 | 128 | Selva di Monopoli | 40 | 182/a | 00 | 30 | 10 | | livellario a Basile Giovanni | |
| 299 | 128 | | | | | | | 00.85.85 | | |
| 300 | 129 | Selva di Monopoli | 40 | 85 | 00 | 05 | 70 | | livellario a Basile Giovanni | |
| 301 | 129 | Selva di Monopoli | 40 | 158/e | 00 | 19 | 95 | | livellario a Basile Giovanni | |
| 302 | 129 | Selva di Monopoli | 40 | 182/c | 00 | 30 | 12 | | livellario a Basile Giovanni | |
| 303 | 129 | | | | | | | 00.55.77 | | |
| 304 | 130 | Selva di Monopoli | 40 | 182/d | 00 | 30 | 10 | | | |
| 305 | 131 | Selva di Monopoli | 40 | 112 | 00 | 20 | 82 | | | |
| 306 | 132 | Selva di Monopoli | 40 | 178 | 00 | 00 | 92 | | | |
| 307 | 132 | Selva di Monopoli | 40 | 179 | 00 | 00 | 24 | | | |
| 308 | 132 | | | | | | | 00.01.16 | | |
| 309 | 132/1 | Selva di Monopoli | 56 | 29/b | 00 | 99 | 50 | | | |
| 310 | 133 | Selva di Monopoli | 52 | 90 | 00 | 53 | 65 | | | |
| 311 | 134 | Selva di Monopoli | 40 | 32/a | 00 | 15 | 94 | | | |
| 312 | 135 | Selva di Monopoli | 35 | 87/b | 00 | 35 | 80 | | | |



Studio M. - Bari

REGIONE PUGLIA - ASSESSORATO AGRICOLTURA E FORESTE
 Ufficio Usi Civici
 Comune di MARTINA FRANCA - prov. di Taranto

Inventario dei Beni di Uso Civico
 Stato Occupatori - Verifica Nucera del 17/11/1958

| N. Prog | Num. d'ordine della verifica Nucera | Dati Catastali | | | Estensione | | | Sommaria particelle accorpate | Note della Verifica | Annotazioni di Inventario |
|---------|-------------------------------------|-------------------|--------|------------|------------|-----|----|-------------------------------|-------------------------------|---------------------------|
| | | Contrada | Foglio | Particella | Ha | Are | Ca | | | |
| 313 | 136 | Selva di Monopoli | 29 | 6/l | 00 | 59 | 40 | | livellario a Santoro Giuseppe | |
| 314 | 136 | Selva di Monopoli | 29 | 7/a | 00 | 47 | 20 | | livellario a Santoro Giuseppe | |
| 315 | 136 | Selva di Monopoli | 40 | 32/b | 00 | 39 | 77 | | livellario a Santoro Giuseppe | |
| 316 | 136 | | | | | | | 01.46.37 | | |
| 317 | 137 | Selva di Monopoli | 40 | 32/c | 00 | 05 | 50 | | | |
| 318 | 137 | Selva di Monopoli | 40 | 32/d | 00 | 15 | 75 | | | |
| 319 | 137 | | | | | | | 00.21.25 | | |
| 320 | 138 | Selva di Monopoli | 36 | 47/a | 00 | 23 | 72 | | | |
| 321 | 138 | Selva di Monopoli | 56 | 29/a | 00 | 47 | 10 | | | |
| 322 | 138 | | | | | | | 00.70.82 | | |
| 323 | 139 | Selva di Monopoli | 36 | 115 | 01 | 48 | 44 | | | |
| 324 | 139 | Selva di Monopoli | 53 | 19 | 02 | 10 | 26 | | | |
| 325 | 139 | Selva di Monopoli | 53 | 20 | 02 | 73 | 26 | | | |
| 326 | 139 | Selva di Monopoli | 53 | 21 | 00 | 36 | 50 | | | |
| 327 | 139 | Selva di Monopoli | 53 | 22 | 00 | 34 | 26 | | | |
| 328 | 139 | Selva di Monopoli | 53 | 23 | 00 | 99 | 79 | | | |
| 329 | 139 | | | | | | | 08.02.51 | | |
| 330 | 140 | Selva di Monopoli | 35 | 66 | 00 | 71 | 70 | | | |
| 331 | 140 | Selva di Monopoli | 52 | 91 | 01 | 29 | 80 | | | |
| 332 | 140 | Selva di Monopoli | 52 | 101 | 00 | 10 | 02 | | | |



Studio M. - Bari

REGIONE PUGLIA - ASSESSORATO AGRICOLTURA E FORESTE
 Ufficio Usi Civici
 Comune di MARTINA FRANCA - prov. di Taranto

Inventario dei Beni di Uso Civico
 Stato Occupatori - Verifica Nucera del 17/11/1958

| N. Prog | Num. d'ordine della verifica Nucera | Dati Catastali | | | Estensione | | | Somma particelle accorpate | Note della Verifica | Annotazioni di Inventario |
|---------|--|-------------------|--------|------------|------------|-----|----|----------------------------------|--|---------------------------|
| | | Contrada | Foglio | Particella | Ha | Are | Ca | | | |
| 333 | 140 | | | | | | | 02.11.52 | | |
| 334 | 141 | Selva di Monopoli | 36 | 47/b | 00 | 10 | 60 | | livellario alla Parrocchia di S. Martino | |
| 335 | 141 | Selva di Monopoli | 36 | 48 | 00 | 71 | 97 | | livellario alla Parrocchia di S. Martino | |
| 336 | 141 | | | | | | | 00.82,57 | | |
| 337 | 142 | Selva di Monopoli | 19 | 89 | 00 | 12 | 11 | | | |
| 338 | 143 | Selva di Monopoli | 35 | 87/a | 01 | 00 | 10 | | | |
| 339 | 144 | Selva di Monopoli | 39 | 139 | 00 | 33 | 90 | | | |
| 340 | 145 | Selva di Monopoli | 43 | 28 | 00 | 42 | 58 | | | |
| 341 | 146 | Selva di Monopoli | 40 | 76 | 00 | 95 | 80 | | | |
| 342 | 147 | Selva di Monopoli | 39 | 143/d | 00 | 33 | 50 | | | |
| 343 | 148 | Selva di Monopoli | 21 | 81 | 00 | 37 | 94 | | | |
| 344 | 148 | Selva di Monopoli | 21 | 131 | 00 | 49 | 48 | | | |
| 345 | 148 | | | | | | | 00.87.42 | | |
| 346 | 149 | Selva di Monopoli | 16 | 172 | 00 | 39 | 35 | | | |
| 347 | 149 | Selva di Monopoli | 16 | 173 | 00 | 36 | 06 | | | |
| 348 | 149 | | | | | | | 00.75.41 | | |
| 349 | 150 | Selva di Monopoli | 11 | 62 | 00 | 08 | 64 | | | |
| 350 | 150 | Selva di Monopoli | 11 | 64 | 00 | 06 | 52 | | | |
| 351 | 150 | Selva di Monopoli | 11 | 65 | 00 | 04 | 60 | | | |
| 352 | 150 | Selva di Monopoli | 11 | 48/b | 00 | 30 | 06 | | | |



Studio M. - Bari

REGIONE PUGLIA - ASSESSORATO AGRICOLTURA E FORESTE
 Ufficio Usi Civici
 Comune di MARTINA FRANCA - prov. di Taranto

Inventario dei Beni di Uso Civico
 Stato Occupatori - Verifica Nucera del 17/11/1958

| N. Prog | Num. d'ordine della verifica Nucera | Dati Catastali | | | Estensione | | | Sommaatoria particelle accorpate | Note della Verifica | Annotazioni di Inventario |
|---------|-------------------------------------|-------------------|--------|------------|------------|-----|----|----------------------------------|---------------------|---------------------------|
| | | Contrada | Foglio | Particella | Ha | Are | Ca | | | |
| 353 | 150 | | | | | | | 00.49,82 | | |
| 354 | 151 | Selva di Monopoli | 52 | 136 | 00 | 72 | 37 | | | |
| 355 | 152 | Selva di Monopoli | 30 | 32/f | 03 | 35 | 00 | | | |
| 356 | 153 | Selva di Monopoli | 39 | 123 | 01 | 10 | 28 | | | |
| 357 | 154 | Selva di Monopoli | 30 | 32/f | 00 | 68 | 11 | | | |
| 358 | 154 | Selva di Monopoli | 30 | 31/g | 00 | 13 | 48 | | | |
| 359 | 154 | Selva di Monopoli | 54 | 106/a | 00 | 00 | 60 | | | |
| 360 | 154 | Selva di Monopoli | 54 | 108/a | 00 | 03 | 76 | | | |
| 361 | 154 | Selva di Monopoli | 54 | 196 | 00 | 07 | 00 | | | |
| 362 | 154 | Selva di Monopoli | 54 | 205 | 00 | 02 | 10 | | | |
| 363 | 154 | Selva di Monopoli | 54 | 208 | 00 | 01 | 54 | | | |
| 364 | 154 | | | | | | | 00.96,59 | | |
| 365 | 155 | Selva di Monopoli | 54 | 106/b | 00 | 37 | 55 | | | |
| 366 | 155 | Selva di Monopoli | 54 | 107 | 00 | 01 | 93 | | | |
| 367 | 155 | Selva di Monopoli | 54 | 108/b | 00 | 05 | 14 | | | |
| 368 | 155 | | | | | | | 00.44,62 | | |
| 369 | 156 | Selva di Monopoli | 53 | 97 | 00 | 53 | 97 | | | |
| 370 | 157 | Selva di Monopoli | 38 | 189 | 00 | 41 | 12 | | | |
| 371 | 157 | Selva di Monopoli | 39 | 6 | 00 | 03 | 82 | | | |
| 372 | 157 | | | | | | | 00.44,94 | | |




Studio M. - Bari

REGIONE PUGLIA - ASSESSORATO AGRICOLTURA E FORESTE
 Ufficio Usi Civici
 Comune di MARTINA FRANCA - prov. di Taranto

Inventario dei Beni di Uso Civico
 Stato Occupatori - Verifica Nucera del 17/11/1958

| N. Prog | Num. d'ordine della verifica Nucera | Dati Catastali | | | Estensione | | | Sommaatoria particelle accorpate | Note della Verifica | Annotazioni di Inventario |
|---------|-------------------------------------|-------------------|--------|------------|------------|-----|----|----------------------------------|--|---------------------------|
| | | Contrada | Foglio | Particella | Ha | Are | Ca | | | |
| 373 | 158 | Selva di Monopoli | 37 | 45 | 00 | 62 | 86 | | livellario alla Parrocchia di S. Martino | |
| 374 | 158 | Selva di Monopoli | 37 | 46 | 00 | 40 | 84 | | livellario alla Parrocchia di S. Martino | |
| 375 | 158 | Selva di Monopoli | 39 | 14 | 00 | 00 | 34 | | livellario alla Parrocchia di S. Martino | |
| 376 | 158 | Selva di Monopoli | 39 | 18 | 00 | 86 | 90 | | livellario alla Parrocchia di S. Martino | |
| 377 | 158 | | | | | | | 01.90.94 | | |
| 378 | 159 | Selva di Monopoli | 39 | 206 | 01 | 11 | 09 | | | |
| 379 | 160 | Selva di Monopoli | 35 | 47 | 00 | 19 | 10 | | | |
| 380 | 160 | Selva di Monopoli | 35 | 69 | 02 | 93 | 95 | | | |
| 381 | 160 | | | | | | | 03.13.05 | | |
| 382 | 161 | Selva di Monopoli | 52 | 107/b | 00 | 46 | 42 | | | |
| 383 | 162 | Selva di Monopoli | 57 | 212 | 00 | 41 | 80 | | | |
| 384 | 163 | Selva di Monopoli | 61 | 1 | 00 | 63 | 37 | | | |
| 385 | 163 | Selva di Monopoli | 61 | 2 | 03 | 37 | 70 | | | |
| 386 | 163 | Selva di Monopoli | 61 | 5 | 00 | 74 | 92 | | | |
| 387 | 163 | | | | | | | 04.75.99 | | |
| 388 | 164 | Selva di Monopoli | 45 | 46 | 00 | 57 | 00 | | | |
| 389 | 165 | Selva di Monopoli | 34 | 67/b | 00 | 69 | 54 | | | |
| 390 | 166 | Selva di Monopoli | 40 | 161 | 00 | 05 | 60 | | | |
| 391 | 167 | Selva di Monopoli | 23 | 155 | 02 | 92 | 42 | | | |
| 392 | 168 | Selva di Monopoli | 35 | 64/b | 00 | 34 | 25 | | | |



Studio M. - Bari

REGIONE PUGLIA - ASSESSORATO AGRICOLTURA E FORESTE
 Ufficio Usi Civici
 Comune di MARTINA FRANCA - prov. di Taranto

Inventario dei Beni di Uso Civico
 Stato Occupatori - Verifica Nucera del 17/11/1958

| N. Prog | Num. d'ordine della verifica Nucera | Dati Catastali | | | Estensione | | | Sommaatoria particelle accorpate | Note della Verifica | Annotazioni di Inventario |
|---------|-------------------------------------|-------------------|--------|------------|------------|-----|----|----------------------------------|---------------------|---------------------------|
| | | Contrada | Foglio | Particella | Ha | Are | Ca | | | |
| 393 | 169 | Selva di Monopoli | 35 | 22 | 01 | 00 | 73 | | | |
| 394 | 170 | Selva di Monopoli | 40 | 156/a | 00 | 30 | 22 | | | |
| 395 | 171 | Selva di Monopoli | 40 | 156/b | 00 | 32 | 63 | | | |
| 396 | 172 | Selva di Monopoli | 35 | 45 | 00 | 50 | 39 | | | |
| 397 | 173 | Selva di Monopoli | 40 | 115 | 00 | 95 | 76 | | | |
| 398 | 174 | Selva di Monopoli | 40 | 123 | 00 | 49 | 36 | | | |
| 399 | 174 | Selva di Monopoli | 40 | 165/a | 00 | 95 | 88 | | | |
| 400 | 174 | | | | | | | 01.45.24 | | |
| 401 | 175 | Selva di Monopoli | 56 | 22/a | 00 | 70 | 11 | | | |
| 402 | 176 | Selva di Monopoli | 30 | 31/z | 00 | 99 | 22 | | | |
| 403 | 176 | Selva di Monopoli | 40 | 155 | 01 | 91 | 45 | | | |
| 404 | 176 | | | | | | | 01.90.67 | | |
| 405 | 177 | Selva di Monopoli | 11 | 80 | 00 | 33 | 05 | | | |
| 406 | 177 | Selva di Monopoli | 11 | 101 | 00 | 36 | 80 | | | |
| 407 | 177 | Selva di Monopoli | 11 | 104 | 00 | 01 | 51 | | | |
| 408 | 177 | | | | | | | 00.71.36 | | |
| 409 | 178 | Selva di Monopoli | 10 | 70/a | 00 | 41 | 32 | | | |
| 410 | 178 | Selva di Monopoli | 19 | 65 | 00 | 14 | 65 | | | |
| 411 | 178 | Selva di Monopoli | 19 | 66 | 00 | 05 | 60 | | | |
| 412 | 178 | Selva di Monopoli | 19 | 67 | 00 | 03 | 80 | | | |



Studio M. - Bari

REGIONE PUGLIA - ASSESSORATO AGRICOLTURA E FORESTE
 Ufficio Usi Civici
 Comune di MARTINA FRANCA - prov. di Taranto

Inventario dei Beni di Uso Civico
 Stato Occupatori - Verifica Nucera del 17/11/1958

| N. Prog | Num. d'ordine della verifica Nucera | Dati Catastali | | | Estensione | | | Somma totale particelle accorpate | Note della Verifica | Annotazioni di Inventario |
|---------|-------------------------------------|-------------------|--------|------------|------------|-----|----|-----------------------------------|--------------------------------|---------------------------|
| | | Contrada | Foglio | Particella | Ha | Are | Ca | | | |
| 413 | 178 | Selva di Monopoli | 19 | 69 | 00 | 00 | 80 | | | |
| 414 | 178 | Selva di Monopoli | 19 | 73 | 00 | 03 | 82 | | | |
| 415 | 178 | Selva di Monopoli | 19 | 121 | 01 | 11 | 44 | | | |
| 416 | 178 | Selva di Monopoli | 19 | 74 | 00 | 03 | 20 | | | |
| 417 | 178 | Selva di Monopoli | 19 | 126/b | 00 | 57 | 26 | | | |
| 418 | 178 | Selva di Monopoli | 19 | 146 | 00 | 05 | 01 | | | |
| 419 | 178 | | | | | | | 02.46.70 | | |
| 420 | 179 | Selva di Monopoli | 12 | 1 | 00 | 05 | 82 | | | |
| 421 | 180 | Selva di Monopoli | 6 | 43 | 01 | 15 | 76 | | | |
| 422 | 180 | Selva di Monopoli | 11 | 70 | 00 | 42 | 40 | | | |
| 423 | 180 | Selva di Monopoli | 6 | 231 | 00 | 22 | 08 | | | |
| 424 | 180 | | | | | | | 01.79.24 | | |
| 425 | 181 | Selva di Monopoli | 19 | 126/a | 00 | 58 | 23 | | | |
| 426 | 181 | Selva di Monopoli | 13 | 110 | 01 | 63 | 92 | | | |
| 427 | 181 | | | | | | | 02.22.15 | | |
| 428 | 182 | Selva di Monopoli | 19 | 126/c | 00 | 56 | 60 | | | |
| 429 | 183 | Selva di Monopoli | 19 | 76 | 00 | 00 | 48 | | livellario a Casavola Vincenzo | |
| 430 | 183 | Selva di Monopoli | 19 | 77 | 00 | 00 | 49 | | livellario a Casavola Vincenzo | |
| 431 | 183 | | | | | | | 00.00.87 | | |
| 432 | 184 | Selva di Monopoli | 35 | 25/b | 00 | 86 | 40 | | | |




Studio M. - Bari

REGIONE PUGLIA - ASSESSORATO AGRICOLTURA E FORESTE
 Ufficio Usi Civici
 Comune di MARTINA FRANCA - prov. di Taranto

Inventario dei Beni di Uso Civico
 Stato Occupatori - Verifica Nucera del 17/11/1958

| N. Prog | Num. d'ordine della verifica Nucera | Datf Catastali | | | Estensione | | | Sommatioria particelle accorpate | Note della Verifica | Annotazioni di inventario |
|---------|-------------------------------------|-------------------|--------|------------|------------|-----|----|----------------------------------|---|---------------------------|
| | | Contrada | Foglio | Particella | Ha | Are | Ca | | | |
| 433 | 185 | Selva di Monopoli | 33 | 39/c | 00 | 07 | 70 | | | |
| 434 | 185 | Selva di Monopoli | 33 | 10/b | 00 | 03 | 58 | | | |
| 435 | 185 | Selva di Monopoli | 33 | 39/b | 02 | 57 | 60 | | | |
| 436 | 185 | | | | | | | 02.68.88 | | |
| 437 | 186 | Selva di Monopoli | 11 | 115/b | 00 | 42 | 00 | | | |
| 438 | 187 | Selva di Monopoli | 40 | 126 | 00 | 47 | 45 | | | |
| 439 | 187 | Selva di Monopoli | 41 | 15 | 00 | 46 | 68 | | | |
| 440 | 187 | | | | | | | 00.94.13 | | |
| 441 | 188 | Selva di Monopoli | 33 | 34 | 00 | 07 | 23 | | | |
| 442 | 188 | Selva di Monopoli | 33 | 38 | 00 | 04 | 26 | | | |
| 443 | 188 | | | | | | | 00.11.48 | | |
| 444 | 189 | Selva di Monopoli | 6 | 39 | 01 | 91 | 89 | | | |
| 445 | 189 | Selva di Monopoli | 3 | 240 | 00 | 46 | 14 | | | |
| 446 | 189 | Selva di Monopoli | 9 | 100 | 03 | 52 | 10 | | | |
| 447 | 189 | Selva di Monopoli | 9 | 62 | 00 | 08 | 47 | | | |
| 448 | 189 | Selva di Monopoli | 9 | 101/a | 00 | 02 | 20 | | | |
| 449 | 189 | Selva di Monopoli | 9 | 86/b | | | | | sullo Stato Nucera non è riportata l'estensione della part.lla; | |
| 450 | 189 | | | | | | | 06.00.80 | | |
| 451 | 190 | Selva di Monopoli | 43 | 113 | 00 | 92 | 90 | | | |
| 452 | 191 | Selva di Monopoli | 19 | 129/b | 00 | 40 | 25 | | | |



Studio M. - Bari

REGIONE PUGLIA - ASSESSORATO AGRICOLTURA E FORESTE
 Ufficio Usi Civici
 Comune di MARTINA FRANCA - prov. di Taranto

Inventario dei Beni di Uso Civico
 Stato Occupatori - Verifica Nucera del 17/11/1958

| N. Prog | Num. d'ordine della verifica Nucera | Dati Catastali | | | Estensione | | | Sommaatoria particelle accorpate | Note della Verifica | Annotazioni di Inventario |
|---------|-------------------------------------|-------------------|--------|------------|------------|-----|----|----------------------------------|---------------------|---------------------------|
| | | Contrada | Foglio | Particella | Ha | Are | Ca | | | |
| 453 | 192 | Selva di Monopoli | 19 | 129/a | 00 | 47 | 90 | | | |
| 454 | 193 | Selva di Monopoli | 38 | 60 | 00 | 51 | 02 | | | |
| 455 | 193 | Selva di Monopoli | 40 | 21 | 00 | 41 | 80 | | | |
| 456 | 193 | Selva di Monopoli | 40 | 22 | 00 | 46 | 81 | | | |
| 457 | 193 | Selva di Monopoli | 30 | 160/b | 00 | 06 | 32 | | | |
| 458 | 193 | Selva di Monopoli | 30 | 160/c | 00 | 08 | 80 | | | |
| 459 | 193 | Selva di Monopoli | 30 | 164 | 00 | 35 | 47 | | | |
| 460 | 193 | Selva di Monopoli | 30 | 162 | 00 | 00 | 57 | | | |
| 461 | 193 | | | | | | | 01.90.77 | | |
| 462 | 194 | Selva di Monopoli | 43 | 57/c | 00 | 22 | 84 | | | |
| 463 | 195 | Selva di Monopoli | 24 | 179 | 00 | 39 | 76 | | | |
| 464 | 196 | Selva di Monopoli | 54 | 131 | 01 | 20 | 63 | | | |
| 465 | 196 | Selva di Monopoli | 54 | 132 | 00 | 01 | 23 | | | |
| 466 | 196 | | | | | | | 01.21.86 | | |
| 467 | 197 | Selva di Monopoli | 2 | 310 | 00 | 63 | 77 | | | |
| 468 | 197 | Selva di Monopoli | 2 | 311 | 00 | 79 | 94 | | | |
| 469 | 197 | Selva di Monopoli | 6 | 54 | 01 | 68 | 98 | | | |
| 470 | 197 | | | | | | | 03.12.69 | | |
| 471 | 198 | Selva di Monopoli | 2 | 214 | 00 | 45 | 76 | | | |
| 472 | 198 | Selva di Monopoli | 2 | 249 | 00 | 25 | 07 | | | |



REGIONE PUGLIA - ASSESSORATO AGRICOLTURA E FORESTE
 Ufficio Usi Civici
 Comune di MARTINA FRANCA - prov. di Taranto

Inventario dei Beni di Uso Civico
 Stato Occupatori - Verifica Nucera del 17/11/1958

| N. Prog | Num. d'ordine della verifica Nucera | Dati Catastali | | | Estensione | | | Sommatória particelle accorpate | Note della Verifica | Annotazioni di Inventario |
|---------|-------------------------------------|-------------------|--------|------------|------------|-----|----|---------------------------------|---------------------|---------------------------|
| | | Contrada | Foglio | Particella | Ha | Are | Ca | | | |
| 473 | 198 | | | | | | | 00.70.83 | | |
| 474 | 199 | Selva di Monopoli | 2 | 277 | 00 | 87 | 92 | | | |
| 475 | 200 | Selva di Monopoli | 6 | 15 | 00 | 02 | 73 | | | |
| 476 | 200 | Selva di Monopoli | 6 | 17 | 00 | 14 | 26 | | | |
| 477 | 200 | Selva di Monopoli | 6 | 21 | 00 | 46 | 48 | | | |
| 478 | 200 | Selva di Monopoli | 6 | 35 | 00 | 42 | 20 | | | |
| 479 | 200 | Selva di Monopoli | 6 | 38 | 00 | 83 | 46 | | | |
| 480 | 200 | Selva di Monopoli | 6 | 95 | 00 | 88 | 56 | | | |
| 481 | 200 | Selva di Monopoli | 6 | 16/b | 00 | 01 | 80 | | | |
| 482 | 200 | Selva di Monopoli | 6 | 235 | 01 | 68 | 38 | | | |
| 483 | 200 | | | | | | | 04.45.87 | | |
| 484 | 201 | Selva di Monopoli | 8 | 158 | 00 | 85 | 37 | | | |
| 485 | 202 | Selva di Monopoli | 8 | 116 | 01 | 24 | 01 | | | |
| 486 | 202 | Selva di Monopoli | 8 | 234 | 00 | 25 | 23 | | | |
| 487 | 202 | | | | | | | 01.49.24 | | |
| 488 | 203 | Selva di Monopoli | 33 | 7 | 00 | 88 | 40 | | | |
| 489 | 203 | Selva di Monopoli | 6 | 70 | 00 | 49 | 76 | | | |
| 490 | 203 | Selva di Monopoli | 6 | 16/a | 00 | 13 | 74 | | | |
| 491 | 203 | Selva di Monopoli | 6 | 68/a | 01 | 69 | 17 | | | |
| 492 | 203 | Selva di Monopoli | 6 | 68/b | 01 | 23 | 67 | | | |



Studio M. - Bari

REGIONE PUGLIA - ASSESSORATO AGRICOLTURA E FORESTE
 Ufficio Usi Civici
 Comune di MARTINA FRANCA - prov. di Taranto

Inventario dei Beni di Uso Civico
 Stato Occupatori - Verifica Nucera del 17/11/1958

| N. Prog | Num. d'ordine della verifica Nucera | Dati Catastali | | | Estensione | | | Sommaatoria particelle accorpate | Note della Verifica | Annotazioni di inventario |
|---------|-------------------------------------|-------------------|--------|------------|------------|-----|----|----------------------------------|----------------------------|---------------------------|
| | | Contrada | Foglio | Particella | Ha | Are | Ca | | | |
| 493 | 203 | Selva di Monopoli | 6 | 68/c | 00 | 02 | 66 | | | |
| 494 | 203 | Selva di Monopoli | 6 | 69/a | 00 | 50 | 55 | | | |
| 495 | 203 | Selva di Monopoli | 6 | 69/b | 01 | 55 | 55 | | | |
| 496 | 203 | | | | | | | 06.53.50 | | |
| 497 | 204 | Selva di Monopoli | 4 | 115/d | 00 | 92 | 43 | | | |
| 498 | 205 | Selva di Monopoli | 41 | 10 | 00 | 36 | 50 | | livellario a Cito Clemenza | |
| 499 | 206 | Selva di Monopoli | 3 | 270 | 00 | 91 | 60 | | | |
| 500 | 206 | Selva di Monopoli | 3 | 274 | 00 | 90 | 95 | | | |
| 501 | 206 | Selva di Monopoli | 3 | 275 | 01 | 41 | 79 | | | |
| 502 | 206 | Selva di Monopoli | 3 | 278 | 01 | 73 | 20 | | | |
| 503 | 206 | Selva di Monopoli | 3 | 282 | 03 | 10 | 65 | | | |
| 504 | 206 | Selva di Monopoli | 3 | 279 | 00 | 11 | 96 | | | |
| 505 | 206 | | | | | | | 08.20.15 | | |
| 506 | 207 | Selva di Monopoli | 8 | 80/a | 00 | 46 | 95 | | | |
| 507 | 208 | Selva di Monopoli | 8 | 214/a | 00 | 22 | 51 | | | |
| 508 | 208 | Selva di Monopoli | 8 | 80/b | 00 | 58 | 00 | | | |
| 509 | 208 | Selva di Monopoli | 8 | 30/d | 00 | 00 | 35 | | | |
| 510 | 208 | | | | | | | 00.80.86 | | |
| 511 | 209 | Selva di Monopoli | 8 | 215 | 00 | 22 | 57 | | | |
| 512 | 209 | Selva di Monopoli | 8 | 90/a | 00 | 68 | 68 | | | |



REGIONE PUGLIA - ASSESSORATO AGRICOLTURA E FORESTE
 Ufficio Usi Civici
 Comune di MARTINA FRANCA - prov. di Taranto

Inventario dei Beni di Uso Civico
 Stato Occupatori - Verifica Nucera del 17/11/1958

| N. Prog | Num. d'ordine della verifica Nucera | Dati Catastali | | | Estensione | | | Sommaatoria particelle accorpate | Note della Verifica | Annotazioni di Inventario |
|---------|-------------------------------------|-------------------|--------|------------|------------|-----|----|----------------------------------|---------------------|---------------------------|
| | | Contrada | Foglio | Particella | Ha | Are | Ca | | | |
| 513 | 209 | | | | | | | 00.91.25 | | |
| 514 | 210 | Selva di Monopoli | 18 | 114/a | 00 | 53 | 50 | | | |
| 515 | 211 | Selva di Monopoli | 8 | 59 | 01 | 02 | 69 | | | |
| 516 | 211 | Selva di Monopoli | 8 | 228 | 00 | 44 | 39 | | | |
| 517 | 211 | Selva di Monopoli | 8 | 237 | 00 | 13 | 68 | | | |
| 518 | 211 | Selva di Monopoli | 8 | 240 | 01 | 25 | 23 | | | |
| 519 | 211 | Selva di Monopoli | 8 | 60 | 00 | 69 | 54 | | | |
| 520 | 211 | | | | | | | 03.55.53 | | |
| 521 | 212 | Selva di Monopoli | 4 | 116 | 00 | 28 | 54 | | | |
| 522 | 213 | Selva di Monopoli | 40 | 18 | 01 | 01 | 65 | | | |
| 523 | 214 | Selva di Monopoli | 11 | 76 | 00 | 72 | 04 | | | |
| 524 | 215 | Selva di Monopoli | 43 | 28 | 00 | 42 | 58 | | | |
| 525 | 216 | Selva di Monopoli | 21 | 108 | 00 | 60 | 87 | | | |
| 526 | 216 | Selva di Monopoli | 21 | 121 | 00 | 77 | 90 | | | |
| 527 | 216 | | | | | | | 01.38.77 | | |
| 528 | 217 | Selva di Monopoli | 22 | 56 | 00 | 12 | 16 | | | |
| 529 | 217 | Selva di Monopoli | 22 | 55 | 00 | 19 | 56 | | | |
| 530 | 217 | Selva di Monopoli | 22 | 68 | 00 | 01 | 06 | | | |
| 531 | 217 | | | | | | | 00.32.78 | | |
| 532 | 218 | Selva di Monopoli | 22 | 74 | 00 | 00 | 92 | | | |



Studio M. - Bari

67

REGIONE PUGLIA - ASSESSORATO AGRICOLTURA E FORESTE
 Ufficio Usi Civici
 Comune di MARTINA FRANCA - prov. di Taranto

Inventario dei Beni di Uso Civico
 Stato Occupatori - Verifica Nucera del 17/11/1958

| N. Prog | Num. d'ordine della verifica Nucera | Dati Catastali | | | Estensione | | | Somma particelle accorpate | Note della Verifica | Annotazioni di Inventario |
|---------|--|-------------------|--------|------------|------------|-----|----|----------------------------------|---------------------|---------------------------|
| | | Contrada | Foglio | Particella | Ha | Are | Ca | | | |
| 533 | 218 | Selva di Monopoli | 22 | 87 | 00 | 11 | 42 | | | |
| 534 | 218 | | | | | | | 00.12.34 | | |
| 535 | 219 | Selva di Monopoli | 22 | 106 | 00 | 17 | 40 | | | |
| 536 | 219 | Selva di Monopoli | 22 | 107 | 00 | 01 | 68 | | | |
| 537 | 219 | Selva di Monopoli | 22 | 108 | 00 | 07 | 34 | | | |
| 538 | 219 | Selva di Monopoli | 22 | 109 | 00 | 03 | 78 | | | |
| 539 | 219 | | | | | | | 00.29.20 | | |
| 540 | 220 | Selva di Monopoli | 18 | 121 | 02 | 69 | 60 | | | |
| 541 | 221 | Selva di Monopoli | 8 | 55 | 01 | 09 | 02 | | | |
| 542 | 221 | Selva di Monopoli | 8 | 56 | 01 | 05 | 03 | | | |
| 543 | 221 | Selva di Monopoli | 8 | 57 | 00 | 85 | 12 | | | |
| 544 | 221 | | | | | | | 00.85.12 | | |
| 545 | 222 | Selva di Monopoli | 43 | 49 | 01 | 44 | 75 | | | |
| 546 | 222 | Selva di Monopoli | 43 | 79 | 00 | 77 | 19 | | | |
| 547 | 222 | | | | | | | 02.21.94 | | |
| 548 | 223 | Selva di Monopoli | 11 | 115/a | 00 | 35 | 25 | | | |
| 549 | 224 | Selva di Monopoli | 11 | 115/c | 00 | 56 | 17 | | | |
| 550 | 225 | Selva di Monopoli | 43 | 57/a | 00 | 19 | 65 | | | |
| 551 | 225 | Selva di Monopoli | 43 | 57/b | 00 | 20 | 74 | | | |
| 552 | 225 | Selva di Monopoli | 43 | 57/c | 00 | 18 | 55 | | | |



Studio M. - Bari

REGIONE PUGLIA - ASSESSORATO AGRICOLTURA E FORESTE
 Ufficio Usi Civici
 Comune di MARTINA FRANCA - prov. di Taranto

Inventario dei Beni di Uso Civico
 Stato Occupatori - Verifica Nucera del 17/11/1958

| N. Prog | Num. d'ordine della verifica Nucera | Dati Catastali | | | Estensione | | | Sommaria particelle accorpate | Note della Verifica | Annotazioni di Inventario |
|---------|--|-------------------|--------|------------|------------|-----|----|-------------------------------------|---------------------|---|
| | | Contrada | Foglio | Particella | Ha | Are | Ca | | | |
| 553 | 225 | | | | | | | 00.57.94 | | |
| 554 | 226 | Selva di Monopoli | 7 | 23 | 00 | 75 | 22 | | | |
| 555 | 226 | Selva di Monopoli | 7 | 134 | 00 | 75 | 78 | | | |
| 556 | 226 | | | | | | | 01.51.00 | | |
| 557 | 227 | Selva di Monopoli | 7 | 20/... | 02 | 00 | 88 | | | (subalterno particellare indecifrabile) |
| 558 | 227 | Selva di Monopoli | 7 | 19 | 00 | 62 | 35 | | | |
| 559 | 227 | | | | | | | 02.63.23 | | |
| 560 | 228 | Selva di Monopoli | 7 | 20/a | 00 | 42 | 87 | | | |
| 561 | 229 | Selva di Monopoli | 43 | 57/f | 00 | 23 | 96 | | | |
| 562 | 230 | Selva di Monopoli | 43 | 57/... | 00 | 25 | 14 | | | (subalterno particellare indecifrabile) |
| 563 | 231 | Selva di Monopoli | 43 | 57/e | 00 | 22 | 54 | | | |
| 564 | 232 | Selva di Monopoli | 18 | 52 | 00 | 34 | 85 | | | |
| 565 | 232 | Selva di Monopoli | 18 | 50 | 00 | 23 | 91 | | | |
| 566 | 232 | | | | | | | 00.58.76 | | |
| 567 | 233 | Selva di Monopoli | 20 | 74/a | 01 | 62 | 84 | | | |
| 568 | 234 | Selva di Monopoli | 11 | 106 | 00 | 59 | 53 | | | |
| 569 | 235 | Selva di Monopoli | 10 | 77 | 04 | 35 | 00 | | | |
| 570 | 235 | Selva di Monopoli | 8 | 247 | 00 | 45 | 03 | | | |
| 571 | 235 | Selva di Monopoli | 8 | 248 | 00 | 45 | 03 | | | |
| 572 | 235 | | | | | | | 05.25.06 | | |




Studio M. - Bari

REGIONE PUGLIA - ASSESSORATO AGRICOLTURA E FORESTE
 Ufficio Usi Civici
 Comune di MARTINA FRANCA - prov. di Taranto

Inventario dei Beni di Uso Civico
 Stato Occupatori - Verifica Nucera del 17/11/1958

| N. Prog | Num. d'ordine della verifica Nucera | Dati Catastali | | | Estensione | | | Sommaatoria particelle accorpate | Note della Verifica | Annotazioni di Inventario |
|---------|-------------------------------------|-------------------|--------|------------|------------|-----|----|----------------------------------|---------------------|---------------------------|
| | | Contrada | Foglio | Particella | Ha | Are | Ca | | | |
| 573 | 236 | Selva di Monopoli | 11 | 17/a | 00 | 35 | 36 | | | |
| 574 | 236 | Selva di Monopoli | 11 | 103/a | 00 | 10 | 10 | | | |
| 575 | 236 | | | | | | | 00,45,46 | | |
| 576 | 237 | Selva di Monopoli | 11 | 17/b | 00 | 25 | 59 | | | |
| 577 | 237 | Selva di Monopoli | 11 | 103/b | 00 | 06 | 30 | | | |
| 578 | 237 | | | | | | | 00,31,85 | | |
| 579 | 237/1 | Selva di Monopoli | 11 | 17/d | 00 | 16 | 55 | | | |
| 580 | 237/1 | Selva di Monopoli | 11 | 103/d | 00 | 16 | 30 | | | |
| 581 | 237/1 | | | | | | | 00,22,85 | | |
| 582 | 238 | Selva di Monopoli | 34 | 62 | 00 | 74 | 00 | | | |
| 583 | 238 | Selva di Monopoli | 35 | 79/a | 00 | 19 | 10 | | | |
| 584 | 238 | | | | | | | 00,93,70 | | |
| 585 | 239 | Selva di Monopoli | 24 | 140 | 00 | 82 | 33 | | | |
| 586 | 239 | Selva di Monopoli | 24 | 141 | 00 | 00 | 86 | | | |
| 587 | 239 | | | | | | | 00,93,19 | | |
| 588 | 240 | Selva di Monopoli | 35 | 79/b | 00 | 19 | 10 | | | |
| 589 | 241 | Selva di Monopoli | 34 | 58 | 00 | 24 | 15 | | | |
| 590 | 242 | Selva di Monopoli | 35 | 64/b | 00 | 34 | 25 | | | |
| 591 | 242/1 | Selva di Monopoli | 16 | 160 | 00 | 44 | 45 | | | |
| 592 | 242/1 | Selva di Monopoli | 16 | 163 | 00 | 41 | 38 | | | |



Studio M. - Bari

fo

REGIONE PUGLIA - ASSESSORATO AGRICOLTURA E FORESTE
 Ufficio Usi Civili
 Comune di MARTINA FRANCA - prov. di Taranto

Inventario dei Beni di Uso Civico
 Stato Occupatori - Verifica Nucera del 17/11/1958

| N. Prog | Num. d'ordine della verifica Nucera | Dati Catastali | | | Estensione | | | Sommaria particelle accorpate | Note della Verifica | Annotazioni di inventario |
|---------|-------------------------------------|-------------------|--------|------------|------------|-----|----|-------------------------------|---------------------|---------------------------|
| | | Contrada | Foglio | Particella | Ha | Are | Ca | | | |
| 593 | 242/1 | | | | | | | 00,85,83 | | |
| 594 | 243 | Selva di Monopoli | 17 | 182 | 00 | 79 | 95 | | | |
| 595 | 244 | Selva di Monopoli | 17 | 133 | 01 | 72 | 20 | | | |
| 596 | 244 | Selva di Monopoli | 17 | 134 | 00 | 02 | 62 | | | |
| 597 | 244 | | | | | | | 01,74,82 | | |
| 598 | 245 | Selva di Monopoli | 19 | 130 | 00 | 47 | 75 | | | |
| 599 | 245 | Selva di Monopoli | 19 | 151 | 00 | 48 | 15 | | | |
| 600 | 245 | | | | | | | 00,95,90 | | |
| 601 | 246 | Selva di Monopoli | 19 | 149 | 00 | 51 | 95 | | | |
| 602 | 247 | Selva di Monopoli | 38 | 224 | 00 | 31 | 10 | | | |
| 603 | 248 | Selva di Monopoli | 12 | 165 | 00 | 43 | 36 | | | |
| 604 | 249 | Selva di Monopoli | 14 | 51 | 01 | 98 | 80 | | | |
| 605 | 249 | Selva di Monopoli | 14 | 52 | 00 | 01 | 75 | | | |
| 606 | 249 | | | | | | | 02,00,55 | | |
| 607 | 250 | Selva di Monopoli | 15 | 117 | 00 | 21 | 90 | | | |
| 608 | 251 | Selva di Monopoli | 15 | 118 | 00 | 22 | 94 | | | |
| 609 | 252 | Selva di Monopoli | 17 | 26 | 00 | 12 | 92 | | | |
| 610 | 252 | Selva di Monopoli | 17 | 186 | 00 | 72 | 70 | | | |
| 611 | 252 | Selva di Monopoli | 1 | 206 | 00 | 67 | 37 | | | |
| 612 | 252 | | | | | | | 01,52,99 | | |



Studio M. - Bari

71

REGIONE PUGLIA - ASSESSORATO AGRICOLTURA E FORESTE
 Ufficio Usi Civici
 Comune di MARTINA FRANCA - prov. di Taranto

Inventario dei Beni di Uso Civico
 Stato Occupatori - Verifica Nucera del 17/11/1958


| N. Prog | Num. d'ordine della verifica Nucera | Dati Catastali | | | Estensione | | | Sommaatoria particelle accorpate | Note della Verifica | Annotazioni di Inventario |
|---------|-------------------------------------|-------------------|--------|------------|------------|-----|----|----------------------------------|---------------------------|---------------------------|
| | | Contrada | Foglio | Particella | Ha | Are | Ca | | | |
| 613 | 253 | Selva di Monopoli | 5 | 271 | 00 | 44 | 13 | | | |
| 614 | 254 | Selva di Monopoli | 8 | 238 | 00 | 72 | 80 | | | |
| 615 | 255 | Selva di Monopoli | 3 | 317 | 01 | 43 | 00 | | | |
| 616 | 255 | Selva di Monopoli | 3 | 319 | 02 | 67 | 98 | | | |
| 617 | 255 | | | | | | | 04.10.98 | | |
| 618 | 256 | Selva di Monopoli | 11 | 7/a | 03 | 74 | 48 | | | |
| 619 | 256 | Selva di Monopoli | 11 | 74 | 01 | 45 | 70 | | | |
| 620 | 256 | | | | | | | 05.20.18 | | |
| 621 | 257 | Selva di Monopoli | 3 | 312 | 00 | 25 | 89 | | | |
| 622 | 258 | Selva di Monopoli | 3 | 318 | 01 | 76 | 40 | | | |
| 623 | 258 | Selva di Monopoli | 3 | 137 | 01 | 81 | 70 | | | |
| 624 | 258 | Selva di Monopoli | 3 | 258 | 01 | 54 | 78 | | | |
| 625 | 258 | | | | | | | 04.12.88 | | |
| 626 | 259 | Selva di Monopoli | 3 | 79 | 00 | 78 | 45 | | livellario a Pinto Angela | |
| 627 | 259 | Selva di Monopoli | 3 | 119 | 02 | 14 | 10 | | livellario a Pinto Angela | |
| 628 | 259 | Selva di Monopoli | 3 | 131 | 00 | 76 | 30 | | livellario a Pinto Angela | |
| 629 | 259 | Selva di Monopoli | 3 | 242 | 01 | 42 | 12 | | livellario a Pinto Angela | |
| 630 | 259 | Selva di Monopoli | 3 | 239 | 00 | 04 | 40 | | | |
| 631 | 259 | Selva di Monopoli | 3 | 316 | 02 | 74 | 70 | | | |
| 632 | 259 | | | | | | | 07.90.07 | | |



REGIONE PUGLIA - ASSESSORATO AGRICOLTURA E FORESTE
 Ufficio Usi Civici
 Comune di MARTINA FRANCA - prov. di Taranto

Inventario dei Beni di Uso Civico
 Stato Occupatori - Verifica Nucera del 17/11/1958

| N. Prog | Num. d'ordine della verifica Nucera | Dati Catastali | | | Estensione | | | Somatoria particelle accorpate | Note della Verifica | Annotazioni di Inventario |
|---------|-------------------------------------|-------------------|--------|------------|------------|-----|----|--------------------------------|---------------------------|---------------------------|
| | | Contrada | Foglio | Particella | Ha | Are | Ca | | | |
| 633 | 260 | Selva di Monopoli | 9 | 1 | 01 | 38 | 93 | | | |
| 634 | 260 | Selva di Monopoli | 9 | 11 | 01 | 35 | 80 | | | |
| 635 | 260 | | | | | | | 02.74.73 | | |
| 636 | 261 | Selva di Monopoli | 3 | 133 | 00 | 44 | 98 | | | |
| 637 | 261 | Selva di Monopoli | 4 | 8 | 03 | 24 | 17 | | | |
| 638 | 261 | Selva di Monopoli | 4 | 9 | 00 | 00 | 39 | | | |
| 639 | 261 | Selva di Monopoli | 4 | 142 | 02 | 09 | 00 | | | |
| 640 | 261 | | | | | | | 05.78.54 | | |
| 641 | 262 | Selva di Monopoli | 3 | 313 | 00 | 90 | 65 | | | |
| 642 | 262 | Selva di Monopoli | 3 | 135 | 01 | 55 | 15 | | livellario a Pinto Angela | |
| 643 | 262 | Selva di Monopoli | 3 | 314 | 01 | 14 | 74 | | livellario a Pinto Angela | |
| 644 | 262 | Selva di Monopoli | 3 | 315 | 01 | 84 | 60 | | livellario a Pinto Angela | |
| 645 | 262 | | | | | | | 05.45.04 | | |
| 646 | 263 | Selva di Monopoli | 11 | 9 | 00 | 22 | 80 | | | |
| 647 | 263 | Selva di Monopoli | 11 | 11 | 00 | 18 | 10 | | | |
| 648 | 263 | Selva di Monopoli | 11 | 14 | 00 | 60 | 10 | | | |
| 649 | 263 | Selva di Monopoli | 11 | 16 | 04 | 89 | 80 | | | |
| 650 | 263 | Selva di Monopoli | 11 | 84 | 02 | 16 | 00 | | | |
| 651 | 263 | Selva di Monopoli | 11 | 141 | 05 | 30 | 68 | | | |
| 652 | 263 | Selva di Monopoli | 11 | 117 | 02 | 61 | 64 | | | |



Studio M. - Bari

73

REGIONE PUGLIA - ASSESSORATO AGRICOLTURA E FORESTE
 Ufficio Usi Civici
 Comune di MARTINA FRANCA - prov. di Taranto

Inventario dei Beni di Uso Civico
 Stato Occupatori - Verifica Nucera del 17/11/1958

| N. Prog | Num. d'ordine della verifica Nucera | Dati Catastali | | | Estensione | | | Sommataria particelle accorpate | Note della Verifica | Annotazioni di Inventario |
|---------|--|-------------------|--------|------------|------------|-----|----|---------------------------------------|---------------------|---------------------------|
| | | Contrada | Foglio | Particella | Ha | Are | Ca | | | |
| 653 | 263 | | | | | | | 15,99,12 | | |
| 654 | 264 | Selva di Monopoli | 11 | 7/b | 01 | 00 | 00 | | | |
| 655 | 265 | Selva di Monopoli | 9 | 163 | 01 | 50 | 90 | | | |
| 656 | 265 | Selva di Monopoli | 8 | 149 | 00 | 58 | 29 | | | |
| 657 | 265 | | | | | | | 02,09,19 | | |
| 658 | 266 | Selva di Monopoli | 9 | 85 | 01 | 34 | 83 | | | |
| 659 | 266 | Selva di Monopoli | 9 | 86/a | 02 | 63 | 18 | | | |
| 660 | 266 | | | | | | | 03,98,01 | | |
| 661 | 267 | Selva di Monopoli | 40 | 134/c | 00 | 19 | 20 | | | |
| 662 | 268 | Selva di Monopoli | 54 | 76 | 01 | 30 | 05 | | | |
| 663 | 268 | Selva di Monopoli | 54 | 202 | 01 | 33 | 03 | | | |
| 664 | 268 | | | | | | | 02,63,08 | | |
| 665 | 269 | Selva di Monopoli | 41 | 11 | 00 | 60 | 70 | | | |
| 666 | 269 | Selva di Monopoli | 40 | 139/a | 00 | 46 | 63 | | | |
| 667 | 269 | | | | | | | 01,07,33 | | |
| 668 | 270 | Selva di Monopoli | 40 | 139/b | 00 | 37 | 10 | | | |
| 669 | 271 | Selva di Monopoli | 35 | 64/a | 00 | 34 | 25 | | | |
| 670 | 272 | Selva di Monopoli | 58 | 48 | 02 | 56 | 70 | | | |
| 671 | 273 | Selva di Monopoli | 19 | 150 | 00 | 07 | 06 | | | |
| 672 | 273 | Selva di Monopoli | 19 | 152 | 00 | 47 | 35 | | | |



REGIONE PUGLIA - ASSESSORATO AGRICOLTURA E FORESTE
 Ufficio Usi Civici
 Comune di MARTINA FRANCA - prov. di Taranto

Inventario dei Beni di Uso Civico
 Stato Occupatori - Verifica Nucera del 17/11/1958

| N. Prog | Num. d'ordine della verifica Nucera | Dati Catastali | | | Estensione | | | Sommaatoria particelle accorpate | Note della Verifica | Annotazioni di Inventario |
|---------|-------------------------------------|-------------------|--------|------------|------------|-----|----|----------------------------------|---------------------|---------------------------|
| | | Contrada | Foglio | Particella | Ha | Are | Ca | | | |
| 673 | 273 | Selva di Monopoli | 19 | 153 | 00 | 02 | 20 | | | |
| 674 | 273 | | | | | | | 00.56.61 | | |
| 675 | 274 | Selva di Monopoli | 49 | 3 | 00 | 27 | 80 | | | |
| 676 | 274 | Selva di Monopoli | 49 | 4 | 18 | 33 | 70 | | | |
| 677 | 274 | Selva di Monopoli | 49 | 7 | 49 | 35 | 68 | | | |
| 678 | 274 | Selva di Monopoli | 49 | 14 | 25 | 99 | 60 | | | |
| 679 | 274 | Selva di Monopoli | 15 | 15 | 04 | 74 | 76 | | | |
| 680 | 274 | Selva di Monopoli | 15 | 17 | 00 | 34 | 53 | | | |
| 681 | 274 | Selva di Monopoli | 15 | 18 | 00 | 45 | 38 | | | |
| 682 | 274 | Selva di Monopoli | 15 | 20 | 03 | 58 | 54 | | | |
| 683 | 274 | Selva di Monopoli | 15 | 21/a | 61 | 57 | 20 | | | |
| 684 | 274 | Selva di Monopoli | 15 | 21/b | 43 | 33 | 88 | | | |
| 685 | 274 | Selva di Monopoli | 50 | 16 | 00 | 74 | 35 | | | |
| 686 | 274 | Selva di Monopoli | 50 | 40 | 03 | 86 | 80 | | | |
| 687 | 274 | Selva di Monopoli | 51 | 13 | 03 | 08 | 98 | | | |
| 688 | 274 | Selva di Monopoli | 52 | 33 | 00 | 10 | 97 | | | |
| 689 | 274 | | | | | | | 244.17.89 | | |
| 690 | 275 | Selva di Monopoli | 27 | 34/b | 13 | 74 | 40 | | | |
| 691 | 275 | Selva di Monopoli | 27 | 35/b | 04 | 46 | 85 | | | |
| 692 | 275 | Selva di Monopoli | 27 | 35/c | 06 | 86 | 45 | | | |



Studio M. - Bari

75

REGIONE PUGLIA - ASSESSORATO AGRICOLTURA E FORESTE
 Ufficio Usi Civici
 Comune di MARTINA FRANCA - prov. di Taranto

Inventario dei Beni di Uso Civico
 Stato Occupatori - Verifica Nucera del 17/11/1958

| N. Prog | Num. d'ordine della verifica Nucera | Dati Catastali | | | Estensione | | | Somatoria particelle accorpate | Note della Verifica | Annotazioni di Inventario |
|---------|-------------------------------------|-------------------|--------|------------|------------|-----|----|--------------------------------|---------------------|---------------------------|
| | | Contrada | Foglio | Particella | Ha | Are | Ca | | | |
| 693 | 275 | Selva di Monopoli | 27 | 35/d | 04 | 72 | 10 | | | |
| 694 | 275 | Selva di Monopoli | 27 | 36 | 00 | 43 | 25 | | | |
| 695 | 275 | Selva di Monopoli | 27 | 37 | 00 | 62 | 81 | | | |
| 696 | 275 | Selva di Monopoli | 27 | 39/b | 04 | 13 | 40 | | | |
| 697 | 275 | Selva di Monopoli | 35 | 1/b | 32 | 82 | 40 | | | |
| 698 | 275 | Selva di Monopoli | 35 | 3/b | 03 | 79 | 35 | | | |
| 699 | 275 | Selva di Monopoli | 35 | 2/a | 23 | 60 | 05 | | | |
| 700 | 275 | Selva di Monopoli | 35 | 16 | 17 | 40 | 37 | | | |
| 701 | 275 | Selva di Monopoli | 35 | 17 | 02 | 80 | 40 | | | |
| 702 | 275 | Selva di Monopoli | 35 | 5 | 00 | 21 | 03 | | | |
| 703 | 275 | Selva di Monopoli | 35 | 34 | 00 | 36 | 60 | | | |
| 704 | 275 | Selva di Monopoli | 35 | 35 | 13 | 99 | 62 | | | |
| 705 | 275 | Selva di Monopoli | 35 | 36 | 04 | 73 | 40 | | | |
| 706 | 275 | Selva di Monopoli | 36 | 1 | 01 | 44 | 80 | | | |
| 707 | 275 | Selva di Monopoli | 36 | 2 | 09 | 12 | 81 | | | |
| 708 | 275 | Selva di Monopoli | 36 | 3 | 06 | 38 | 80 | | | |
| 709 | 275 | | | | | | | 152.09.06 | | |
| 710 | 276 | Selva di Monopoli | 34 | 2/b | 04 | 30 | 40 | | | |
| 711 | 276 | Selva di Monopoli | 35 | 74 | 00 | 67 | 70 | | | |
| 712 | 276 | Selva di Monopoli | 49 | 1 | 04 | 35 | 30 | | | |



REGIONE PUGLIA - ASSESSORATO AGRICOLTURA E FORESTE
 Ufficio Usi Civici
 Comune di MARTINA FRANCA - prov. di Taranto

Inventario dei Beni di Uso Civico
 Stato Occupatori - Verifica Nucera del 17/11/1958

| N. Prog | Num. d'ordine - della verifica Nucera | Dati Catastali | | | Estensione | | | Sommataria particelle accorpate | Note della Verifica | Annotazioni di Inventario |
|---------|---------------------------------------|-------------------|--------|------------|------------|-----|----|---------------------------------|---------------------|---------------------------|
| | | Contrada | Foglio | Particella | Ha | Are | Ca | | | |
| 713 | 276 | Selva di Monopoli | 49 | 2 | 02 | 88 | 60 | | | |
| 714 | 276 | Selva di Monopoli | 49 | 22 | 12 | 43 | 32 | | | |
| 715 | 276 | | | | | | | 24.65.32 | | |
| 716 | 277 | Selva di Monopoli | 19 | 16/a | 00 | 40 | 10 | | | |
| 717 | 277 | Selva di Monopoli | 19 | 16/b | 00 | 34 | 00 | | | |
| 718 | 277 | | | | | | | 00.74.10 | | |
| 719 | 278 | Selva di Monopoli | 39 | 9 | 00 | 05 | 78 | | | |
| 720 | 279 | Selva di Monopoli | 3 | 291 | 00 | 35 | 87 | | | |
| 721 | 279 | Selva di Monopoli | 7 | 27 | 00 | 43 | 14 | | | |
| 722 | 279 | Selva di Monopoli | 8 | 27/a | 00 | 27 | 37 | | | |
| 723 | 279 | | | | | | | 01.06.38 | | |
| 724 | 280 | Selva di Monopoli | 8 | 146 | 00 | 56 | 74 | | | |
| 725 | 280 | Selva di Monopoli | 7 | 22 | 00 | 83 | 44 | | | |
| 726 | 280 | | | | | | | 01.40.18 | | |
| 727 | 281 | Selva di Monopoli | 39 | 33/c | 00 | 10 | 84 | | | |
| 728 | 282 | Selva di Monopoli | 2 | 210 | 00 | 88 | 79 | | | |
| 729 | 283 | Selva di Monopoli | 3 | 49 | 00 | 22 | 40 | | | |
| 730 | 284 | Selva di Monopoli | 3 | 308 | 00 | 32 | 86 | | | |
| 731 | 284 | Selva di Monopoli | 3 | 31 | 00 | 13 | 92 | | | |
| 732 | 284 | | | | | | | 00.46.78 | | |



REGIONE PUGLIA - ASSESSORATO AGRICOLTURA E FORESTE
 Ufficio Usi Civici
 Comune di MARTINA FRANCA - prov. di Taranto

Inventario dei Beni di Uso Civico
 Stato Occupatori - Verifica Nucera del 17/11/1958


| N. Prog | Num. d'ordine della verifica Nucera | Dati Catastali | | | Estensione | | | Somatoria particelle accorpate | Note della Verifica | Annotazioni di Inventario |
|---------|-------------------------------------|-------------------|--------|------------|------------|-----|----|--------------------------------|--|---------------------------|
| | | Contrada | Foglio | Particella | Ha | Are | Ca | | | |
| 733 | 285 | Selva di Monopoli | 26 | 186 | 00 | 11 | 13 | | | |
| 734 | 286 | Selva di Monopoli | 6 | 44/a | 00 | 45 | 05 | | | |
| 735 | 287 | Selva di Monopoli | 15 | 66 | 00 | 22 | 53 | | livellario alla congregazione Monte Purgatorio | |
| 736 | 287 | Selva di Monopoli | 15 | 142 | 00 | 35 | 00 | | livellario alla congregazione Monte Purgatorio | |
| 737 | 287 | | | | | | | 00,57,53 | | |
| 738 | 288 | Selva di Monopoli | 3 | 330 | 00 | 19 | 33 | | | |
| 739 | 288 | Selva di Monopoli | 3 | 332 | 00 | 09 | 30 | | | |
| 740 | 288 | | | | | | | 00,28,63 | | |
| 741 | 289 | Selva di Monopoli | 3 | 333 | 00 | 54 | 50 | | | |
| 742 | 290 | Selva di Monopoli | 3 | 187 | 00 | 22 | 25 | | | |
| 743 | 291 | Selva di Monopoli | 3 | 182 | 00 | 19 | 32 | | | |
| 744 | 291 | Selva di Monopoli | 3 | 331 | 00 | 09 | 30 | | | |
| 745 | 291 | | | | | | | 00,18,62 | | |
| 746 | 292 | Selva di Monopoli | 19 | 88 | 00 | 62 | 80 | | | |
| 747 | 293 | Selva di Monopoli | 19 | 80 | 00 | 17 | 26 | | | |
| 748 | 293 | Selva di Monopoli | 19 | 81 | 00 | 19 | 24 | | | |
| 749 | 293 | | | | | | | 00,37,50 | | |
| 750 | 294 | Selva di Monopoli | 36 | 100 | 00 | 19 | 43 | | | |
| 751 | 294 | Selva di Monopoli | 36 | 136 | 00 | 22 | 08 | | | |
| 752 | 294 | Selva di Monopoli | 36 | 137 | 00 | 20 | 25 | | | |



REGIONE PUGLIA - ASSESSORATO AGRICOLTURA E FORESTE
 Ufficio Usi Civici
 Comune di MARTINA FRANCA - prov. di Taranto

Inventario dei Beni di Uso Civico
 Stato Occupatori - Verifica Nucera del 17/11/1958

| N. Prog | Num. d'ordine della verifica Nucera | Dati Catastali | | | Estensione | | | Sommataria particelle accorpate | Note della Verifica | Annotazioni di Inventario |
|---------|-------------------------------------|-------------------|--------|------------|------------|-----|----|---------------------------------|---------------------|---------------------------|
| | | Contrada | Foglio | Particella | Ha | Are | Ca | | | |
| 753 | 294 | | | | | | | 00.51.76 | | |
| 754 | 295 | Selva di Monopoli | 30 | 31/v | 01 | 02 | 21 | | | |
| 755 | 296 | Selva di Monopoli | 28 | 5/a | 00 | 14 | 30 | | | |
| 756 | 296 | Selva di Monopoli | 28 | 6/n | 00 | 67 | 50 | | | |
| 757 | 296 | Selva di Monopoli | 19 | 92 | 00 | 04 | 78 | | | |
| 758 | 296 | | | | | | | 00.86.58 | | |
| 759 | 297 | Selva di Monopoli | 34 | 64 | 02 | 66 | 30 | | | |
| 760 | 298 | Selva di Monopoli | 20 | 90/c | 00 | 05 | 34 | | | |
| 761 | 298 | Selva di Monopoli | 20 | 64/c | 01 | 82 | 55 | | | |
| 762 | 298 | Selva di Monopoli | 20 | 63/d | 00 | 02 | 00 | | | |
| 763 | 298 | | | | | | | 01.89.89 | | |
| 764 | 299 | Selva di Monopoli | 30 | 42/a | 00 | 74 | 80 | | | |
| 765 | 300 | Selva di Monopoli | 30 | 42/b | 00 | 74 | 60 | | | |
| 766 | 301 | Selva di Monopoli | 52 | 109 | 00 | 77 | 60 | | | |
| 767 | 302 | Selva di Monopoli | 40 | 178 | 00 | 00 | 92 | | | |
| 768 | 302 | Selva di Monopoli | 40 | 179 | 00 | 00 | 24 | | | |
| 769 | 302 | | | | | | | 00.01.16 | | |
| 770 | 303 | Selva di Monopoli | 35 | 14/b | 01 | 67 | 60 | | | |
| 771 | 303 | Selva di Monopoli | 35 | 30/b | 01 | 10 | 25 | | | |
| 772 | 303 | | | | | | | 02.77.85 | | |



Studio M. - Bari

REGIONE PUGLIA - ASSESSORATO AGRICOLTURA E FORESTE
 Ufficio Usi Civici
 Comune di MARTINA FRANCA - prov. di Taranto

Inventario dei Beni di Uso Civico
 Stato Occupatori - Verifica Nucera del 17/11/1958

| N. Prog | Num. d'ordine della verifica Nucera | Dati Catastali | | | Estensione | | | Sommatonia particelle accampate | Note della Verifica | Annotazioni di Inventario |
|---------|-------------------------------------|-------------------|--------|------------|------------|-----|----|---------------------------------|---------------------|---------------------------|
| | | Contrada | Foglio | Particella | Ha | Are | Ca | | | |
| 773 | 304 | Selva di Monopoli | 35 | 65 | 00 | 87 | 85 | | | |
| 774 | 305 | Selva di Monopoli | 35 | 14/a | 01 | 41 | 95 | | | |
| 775 | 305 | Selva di Monopoli | 35 | 30/a | 01 | 28 | 75 | | | |
| 776 | 305 | | | | | | | 02.70.70 | | |
| 777 | 306 | Selva di Monopoli | 20 | 14 | 00 | 45 | 02 | | | |
| 778 | 307 | Selva di Monopoli | 26 | 61 | 00 | 18 | 46 | | | |
| 779 | 307 | Selva di Monopoli | 26 | 59 | 01 | 01 | 88 | | | |
| 780 | 307 | Selva di Monopoli | 26 | 60 | 00 | 01 | 95 | | | |
| 781 | 307 | Selva di Monopoli | 35 | 77 | 00 | 48 | 60 | | | |
| 782 | 307 | | | | | | | 01.70.89 | | |
| 783 | 308 | Selva di Monopoli | 23 | 20 | 00 | 52 | 88 | | | |
| 784 | 308 | Selva di Monopoli | 23 | 29 | 00 | 00 | 68 | | | |
| 785 | 308 | Selva di Monopoli | 23 | 85 | 00 | 10 | 00 | | | |
| 786 | 308 | Selva di Monopoli | 23 | 86 | 00 | 50 | 10 | | | |
| 787 | 308 | Selva di Monopoli | 23 | 13 | 01 | 08 | 50 | | | |
| 788 | 308 | Selva di Monopoli | 23 | 14 | 00 | 30 | 30 | | | |
| 789 | 308 | Selva di Monopoli | 23 | 139 | 00 | 75 | 54 | | | |
| 790 | 308 | Selva di Monopoli | 23 | 140 | 00 | 62 | 60 | | | |
| 791 | 308 | Selva di Monopoli | 23 | 141 | 01 | 72 | 31 | | | |
| 792 | 308 | Selva di Monopoli | 23 | 24 | 01 | 90 | 36 | | | |



REGIONE PUGLIA - ASSESSORATO AGRICOLTURA E FORESTE
 Ufficio Usi Civici
 Comune di MARTINA FRANCA - prov. di Taranto

Inventario dei Beni di Uso Civico
 Stato Occupatori - Verifica Nucera del 17/11/1958

| N. Prog | Num. d'ordine della verifica Nucera | Dati Catastali | | | Estensione | | | Sommatoria particelle accorpate | Note della Verifica | Annotazioni di Inventario |
|---------|-------------------------------------|-------------------|--------|------------|------------|-----|----|---------------------------------|---------------------|---------------------------|
| | | Contrada | Foglio | Particella | Ha | Are | Ca | | | |
| 793 | 308 | Selva di Monopoli | 23 | 143 | 00 | 03 | 92 | | | |
| 794 | 308 | Selva di Monopoli | 23 | 145 | 00 | 03 | 30 | | | |
| 795 | 308 | Selva di Monopoli | 23 | 146 | 00 | 38 | 25 | | | |
| 796 | 308 | Selva di Monopoli | 21 | 122 | 00 | 04 | 00 | | | |
| 797 | 308 | Selva di Monopoli | 21 | 6 | 02 | 65 | 09 | | | |
| 798 | 308 | Selva di Monopoli | 21 | 79 | 01 | 84 | 08 | | | |
| 799 | 308 | Selva di Monopoli | 21 | 80 | 01 | 06 | 14 | | | |
| 800 | 308 | Selva di Monopoli | 21 | 88 | 01 | 49 | 94 | | | |
| 801 | 308 | Selva di Monopoli | 21 | 89 | 00 | 01 | 33 | | | |
| 802 | 308 | Selva di Monopoli | 21 | 90 | 00 | 17 | 96 | | | |
| 803 | 308 | Selva di Monopoli | 21 | 91 | 00 | 01 | 08 | | | |
| 804 | 308 | Selva di Monopoli | 21 | 124 | 00 | 64 | 03 | | | |
| 805 | 308 | Selva di Monopoli | 21 | 123 | 00 | 07 | 10 | | | |
| 806 | 308 | | | | | | | 15.99,49 | | |
| 807 | 309 | Selva di Monopoli | 26 | 70/a | 00 | 35 | 55 | | | |
| 808 | 309 | Selva di Monopoli | 26 | 71 | 00 | 01 | 15 | | | |
| 809 | 309 | | | | | | | 00,36,70 | | |
| 810 | 310 | Selva di Monopoli | 24 | 97 | 00 | 49 | 96 | | | |
| 811 | 310 | Selva di Monopoli | 24 | 98 | 00 | 01 | 86 | | | |
| 812 | 310 | Selva di Monopoli | 24 | 58 | 00 | 59 | 28 | | | |



Studio M. - Bari

REGIONE PUGLIA - ASSESSORATO AGRICOLTURA E FORESTE
 Ufficio Usi Civici
 Comune di MARTINA FRANCA - prov. di Taranto

Inventario dei Beni di Uso Civico
 Stato Occupatori - Verifica Nucera del 17/11/1958

| N. Prog | Num. d'ordine della verifica Nucera | Dati Catastali | | | Estensione | | | Sommaatoria particelle accorpate | Note della Verifica | Annotazioni di Inventario |
|---------|-------------------------------------|-------------------|--------|------------|------------|-----|----|----------------------------------|---------------------------------|---------------------------|
| | | Contrada | Foglio | Particella | Ha | Are | Ca | | | |
| 813 | 310 | Selva di Monopoli | 24 | 59 | 00 | 00 | 66 | | | |
| 814 | 310 | Selva di Monopoli | 24 | 60 | 00 | 22 | 70 | | | |
| 815 | 310 | | | | | | | 01.34.46 | | |
| 816 | 311 | Selva di Monopoli | 4 | 121 | 01 | 40 | 70 | | | |
| 817 | 312 | Selva di Monopoli | 41 | 43 | 01 | 37 | 00 | | livellario a Selvaggi Francesco | |
| 818 | 313 | Selva di Monopoli | 54 | 73 | 00 | 43 | 14 | | | |
| 819 | 314 | Selva di Monopoli | 40 | 15b/c | 00 | 29 | 75 | | | |
| 820 | 314 | Selva di Monopoli | 42 | 12/d | 00 | 02 | 75 | | | |
| 821 | 314 | Selva di Monopoli | 42 | 22/a | 00 | 47 | 10 | | | |
| 822 | 314 | Selva di Monopoli | 42 | 23/a | 00 | 19 | 14 | | | |
| 823 | 314 | Selva di Monopoli | 42 | 137 | 00 | 00 | 57 | | | |
| 824 | 314 | | | | | | | 01.09.31 | | |
| 825 | 315 | Piovacque | 161 | 30 | 07 | 12 | 00 | | | |
| 826 | 315 | Piovacque | 161 | 31 | 00 | 01 | 28 | | | |
| 827 | 315 | Piovacque | 161 | 32/a | 14 | 63 | 50 | | | |
| 828 | 315 | Piovacque | 161 | 33 | 22 | 24 | 80 | | | |
| 829 | 315 | | | | | | | 44.01.58 | | |
| 830 | 316 | Piovacque | 7 | 143 | 00 | 17 | 70 | | | |
| 831 | 317 | Selva di Monopoli | 3 | 205 | 00 | 73 | 25 | | | |
| 832 | 318 | Selva di Monopoli | 4 | 34/c | 00 | 49 | 05 | | | |



REGIONE PUGLIA - ASSESSORATO AGRICOLTURA E FORESTE
 Ufficio Usi Civici
 Comune di MARTINA FRANCA - prov. di Taranto

Inventario dei Beni di Uso Civico
 Stato Occupatori - Verifica Nucera del 17/11/1958

| N. Prog | Num. d'ordine della verifica Nucera | Dati Catastali | | | Estensione | | | Sommaatoria particelle accorpate | Note della Verifica | Annotazioni di Inventario |
|---------|-------------------------------------|-------------------|--------|------------|------------|-----|----|----------------------------------|---------------------|---------------------------|
| | | Contrada | Foglio | Particella | Ha | Are | Ca | | | |
| 833 | 318 | Selva di Monopoli | 4 | 42/b | 00 | 36 | 30 | | | |
| 834 | 318 | | | | | | | 00.85.35 | | |
| 835 | 319 | Selva di Monopoli | 4 | 34/b | 00 | 28 | 75 | | | |
| 836 | 320 | Selva di Monopoli | 4 | 82 | 00 | 42 | 53 | | | |
| 837 | 320 | Selva di Monopoli | 4 | 83 | 00 | 23 | 61 | | | |
| 838 | 320 | | | | | | | 00.66.14 | | |
| 839 | 321 | Selva di Monopoli | 1 | 43/b | 00 | 45 | 50 | | | |
| 840 | 322 | Selva di Monopoli | 4 | 14 | 00 | 77 | 45 | | | |
| 841 | 322 | Selva di Monopoli | 4 | 122 | 00 | 98 | 90 | | | |
| 842 | 322 | | | | | | | 01.76.35 | | |
| 843 | 323 | Selva di Monopoli | 58 | 9 | 00 | 51 | 87 | | | |
| 844 | 323 | Selva di Monopoli | 58 | 15/a | 00 | 74 | 80 | | | |
| 845 | 323 | Selva di Monopoli | 58 | 26 | 00 | 44 | 94 | | | |
| 846 | 323 | Selva di Monopoli | 58 | 77 | 00 | 39 | 00 | | | |
| 847 | 323 | Selva di Monopoli | 58 | 81/a | 00 | 59 | 20 | | | |
| 848 | 323 | Selva di Monopoli | 58 | 20 | 00 | 01 | 62 | | | |
| 849 | 323 | Selva di Monopoli | 58 | 13/1 | 00 | 13 | 38 | | | |
| 850 | 323 | Selva di Monopoli | 58 | 12 | 00 | 02 | 58 | | | |
| 851 | 323 | Selva di Monopoli | 58 | 11 | 00 | 07 | 52 | | | |
| 852 | 323 | Selva di Monopoli | 58 | 10 | 00 | 57 | 62 | | | |



Studio M. - Bari

REGIONE PUGLIA - ASSESSORATO AGRICOLTURA E FORESTE
 Ufficio Usi Civici
 Comune di MARTINA FRANCA - prov. di Taranto

Inventario dei Beni di Uso Civico
 Stato Occupatori - Verifica Nucera del 17/11/1958

| N. Prog | Num. d'ordine della verifica Nucera | Dati Catastali | | | Estensione | | | Sommatobia particelle accorpate | Note della Verifica | Annotazioni di Inventario |
|---------|-------------------------------------|-------------------|--------|------------|------------|-----|----|---------------------------------|---------------------|---------------------------|
| | | Contrada | Foglio | Particella | Ha | Are | Ca | | | |
| 853 | 323 | Selva di Monopoli | 58 | 21 | 00 | 49 | 70 | | | |
| 854 | 323 | Selva di Monopoli | 58 | 22 | 02 | 41 | 70 | | | |
| 855 | 323 | Selva di Monopoli | 58 | 23 | 00 | 62 | 57 | | | |
| 856 | 323 | Selva di Monopoli | 58 | 24 | 00 | 43 | 94 | | | |
| 857 | 323 | Selva di Monopoli | 58 | 14 | 00 | 04 | 04 | | | |
| 858 | 323 | Selva di Monopoli | 58 | 81/b | 00 | 69 | 20 | | | |
| 859 | 323 | Selva di Monopoli | 58 | 15/b | 00 | 46 | 12 | | | |
| 860 | 323 | Selva di Monopoli | 58 | 16 | 00 | 02 | 73 | | | |
| 861 | 323 | Selva di Monopoli | 58 | 17 | 00 | 05 | 95 | | | |
| 862 | 323 | Selva di Monopoli | 58 | 18 | 00 | 29 | 60 | | | |
| 863 | 323 | Selva di Monopoli | 58 | 19 | 00 | 11 | 94 | | | |
| 864 | 323 | Selva di Monopoli | 58 | 78 | 00 | 38 | 40 | | | |
| 865 | 323 | | | | | | | 09.58.42 | | |
| 866 | 324 | Selva di Monopoli | 4 | 45 | 00 | 15 | 93 | | | |
| 867 | 324 | Selva di Monopoli | 4 | 124 | 00 | 23 | 98 | | | |
| 868 | 324 | Selva di Monopoli | 4 | 138 | 370 | 37 | 24 | | | |
| 869 | 324 | | | | | | | 00.77.15 | | |
| 870 | 325 | Selva di Monopoli | 4 | 88 | 00 | 57 | 98 | | | |
| 871 | 325 | Selva di Monopoli | 4 | 89 | 00 | 59 | 73 | | | |
| 872 | 325 | Selva di Monopoli | 4 | 37 | 01 | 11 | 77 | | | |



Studio M. - Bari

REGIONE PUGLIA - ASSESSORATO AGRICOLTURA E FORESTE
 Ufficio Usi Civici
 Comune di MARTINA FRANCA - prov. di Taranto

Inventario dei Beni di Uso Civico
 Stato Occupatori - Verifica Nucera del 17/11/1958

| N. Prog | Num. d'ordine della verifica Nucera | Dati Catastali | | | Estensione | | | Sommatoria particelle accorpate | Note della Verifica | Annotazioni di Inventario |
|---------|-------------------------------------|-------------------|--------|------------|------------|-----|----|---------------------------------|---------------------|---------------------------|
| | | Contrada | Foglio | Particella | Ha | Are | Ca | | | |
| 873 | 325 | Selva di Monopoli | 4 | 90 | 00 | 32 | 40 | | | |
| 874 | 325 | Selva di Monopoli | 4 | 91 | 00 | 32 | 17 | | | |
| 875 | 325 | Selva di Monopoli | 4 | 92/a | 00 | 43 | 19 | | | |
| 876 | 325 | Selva di Monopoli | 5 | 79 | 00 | 68 | 52 | | | |
| 877 | 325 | Selva di Monopoli | 5 | 80 | 00 | 57 | 96 | | | |
| 878 | 325 | | | | | | | 04.63.72 | | |
| 879 | 326 | Selva di Monopoli | 4 | 33/a | 00 | 37 | 50 | | | |
| 880 | 326 | Selva di Monopoli | 4 | 33/b | 00 | 70 | 40 | | | |
| 881 | 326 | Selva di Monopoli | 4 | 34/a | 00 | 34 | 90 | | | |
| 882 | 326 | | | | | | | 01.42.80 | | |
| 883 | 327 | Selva di Monopoli | 4 | 51 | 00 | 04 | 01 | | | |
| 884 | 328 | Selva di Monopoli | 4 | 47 | 00 | 48 | 56 | | | |
| 885 | 328 | Selva di Monopoli | 4 | 78 | 00 | 17 | 80 | | | |
| 886 | 328 | Selva di Monopoli | 4 | 79 | 00 | 05 | 04 | | | |
| 887 | 328 | Selva di Monopoli | 4 | 80 | 00 | 23 | 05 | | | |
| 888 | 328 | | | | | | | 00.94.45 | | |
| 889 | 329 | Selva di Monopoli | 4 | 128/d | 00 | 41 | 15 | | | |
| 890 | 329 | Selva di Monopoli | 4 | 13/h | 00 | 27 | 75 | | | |
| 891 | 329 | Selva di Monopoli | 4 | 39/b | 00 | 22 | 40 | | | |
| 892 | 329 | | | | | | | 00.91.30 | | |



Studio M. - Bari

REGIONE PUGLIA - ASSESSORATO AGRICOLTURA E FORESTE
 Ufficio Usi Civici
 Comune di MARTINA FRANCA - prov. di Taranto

Inventario dei Beni di Uso Civico
 Stato Occupatori - Verifica Nucera del 17/11/1958

| N. Prog | Num. d'ordine della verifica Nucera | Dati Catastali | | | Estensione | | | Somma particelle accorpate | Note della Verifica | Annotazioni di Inventario |
|---------|--|-------------------|--------|------------|------------|-----|----|----------------------------------|---------------------|---------------------------|
| | | Contrada | Foglio | Particella | Ha- | Are | Ca | | | |
| 893 | 330 | Selva di Monopoli | 4 | 13/a | 00 | 27 | 55 | | | |
| 894 | 331 | Selva di Monopoli | 4 | 13/c | 00 | 42 | 20 | | | |
| 895 | 331 | Selva di Monopoli | 4 | 128/a | 00 | 87 | 45 | | | |
| 896 | 331 | | | | | | | 01.29.65 | | |
| 897 | 332 | Selva di Monopoli | 4 | 128/c | 00 | 40 | 36 | | | |
| 898 | 332 | Selva di Monopoli | 4 | 39/a | 00 | 20 | 78 | | | |
| 899 | 332 | Selva di Monopoli | 11 | 43/b | 00 | 85 | 17 | | | |
| 900 | 332 | Selva di Monopoli | 11 | 32/b | 00 | 10 | 37 | | | |
| 901 | 332 | | | | | | | 01.56.68 | | |
| 902 | 333 | Selva di Monopoli | 4 | 128/b | 00 | 02 | 84 | | | |
| 903 | 334 | Selva di Monopoli | 9 | 23 | 00 | 12 | 33 | | | |
| 904 | 334 | Selva di Monopoli | 9 | 24 | 00 | 14 | 32 | | | |
| 905 | 334 | Selva di Monopoli | 9 | 25 | 00 | 10 | 87 | | | |
| 906 | 334 | | | | | | | 00.37.52 | | |
| 907 | 335 | Selva di Monopoli | 8 | 122 | 00 | 73 | 37 | | | |
| 908 | 336 | Selva di Monopoli | 11 | 43/a | 00 | 50 | 15 | | | |
| 909 | 336 | Selva di Monopoli | 11 | 32/a | 00 | 10 | 37 | | | |
| 910 | 336 | Selva di Monopoli | 15 | 99 | 00 | 45 | 34 | | | |
| 911 | 336 | Selva di Monopoli | 15 | 106 | 01 | 18 | 73 | | | |
| 912 | 336 | | | | | | | 02.24.59 | | |



Studio M. - Bari

REGIONE PUGLIA - ASSESSORATO AGRICOLTURA E FORESTE
 Ufficio Usi Civici
 Comune di MARTINA FRANCA - prov. di Taranto

Inventario dei Beni di Uso Civico
 Stato Occupatori - Verifica Nucera del 17/11/1958

| N. Prog | Num. d'ordine della verifica Nucera | Dati Catastali | | | Estensione | | | Somma particelle accorpate | Note della Verifica | Annotazioni di Inventario |
|---------|--|-------------------|--------|------------|------------|-----|----|----------------------------------|---------------------|---------------------------|
| | | Contrada | Foglio | Particella | Ha | Are | Ca | | | |
| 913 | 337 | Selva di Monopoli | 40 | 136 | 00 | 21 | 82 | | | |
| 914 | 337 | Selva di Monopoli | 43 | 40 | 00 | 01 | 70 | | | |
| 915 | 337 | Selva di Monopoli | 43 | 42/a | 00 | 30 | 56 | | | |
| 916 | 337 | Selva di Monopoli | 43 | 85 | 00 | 34 | 27 | | | |
| 917 | 337 | Selva di Monopoli | 43 | 86 | 00 | 48 | 17 | | | |
| 918 | 337 | | | | | | | 01,36,52 | | |
| 919 | 338 | Selva di Monopoli | 11 | 83 | 00 | 01 | 30 | | | |
| 920 | 338 | Selva di Monopoli | 11 | 98 | 00 | 24 | 00 | | | |
| 921 | 338 | Selva di Monopoli | 11 | 93 | 00 | 43 | 80 | | | |
| 922 | 338 | Selva di Monopoli | 11 | 99 | 00 | 24 | 80 | | | |
| 923 | 338 | | | | | | | 00,93,90 | | |
| 924 | 339 | Selva di Monopoli | 17 | 151/a | 00 | 02 | 15 | | | |
| 925 | 339 | Selva di Monopoli | 25 | 132 | 00 | 94 | 53 | | | |
| 926 | 339 | Selva di Monopoli | 25 | 133 | 00 | 04 | 08 | | | |
| 927 | 339 | Selva di Monopoli | 25 | 131 | 01 | 78 | 44 | | | |
| 928 | 339 | Selva di Monopoli | 25 | 205/c | 00 | 17 | 84 | | | |
| 929 | 339 | Selva di Monopoli | 25 | 208/h | 00 | 25 | 08 | | | |
| 930 | 339 | Selva di Monopoli | 25 | 207/h | 00 | 39 | 68 | | | |
| 931 | 339 | | | | | | | 03,60,80 | | |
| 932 | 340 | Selva di Monopoli | 10 | 79 | 00 | 65 | 30 | | | |



Studio M. - Bari

REGIONE PUGLIA - ASSESSORATO AGRICOLTURA E FORESTE
 Ufficio Usi Civici
 Comune di MARTINA FRANCA - prov. di Taranto

Inventario dei Beni di Uso Civico
 Stato Occupatori - Verifica Nucera del 17/11/1958

| N. Prog | Num. d'ordine della verifica Nucera | Dati Catastali | | | Estensione | | | Sommatória particelle accorpate | Note della Verifica | Annotazioni di Inventario |
|---------|-------------------------------------|-------------------|--------|------------|------------|-----|----|---------------------------------|---------------------|---------------------------|
| | | Contrada | Foglio | Particella | Ha | Are | Ca | | | |
| 933 | 341 | Selva di Monopoli | 10 | 5/a | 00 | 20 | 70 | | | |
| 934 | 342 | Selva di Monopoli | 10 | 5/b | 00 | 37 | 78 | | | |
| 935 | 343 | Selva di Monopoli | 3 | 210 | 00 | 35 | 87 | | | |
| 936 | 344 | Selva di Monopoli | 40 | 146 | 00 | 66 | 34 | | | |
| 937 | 345 | Selva di Monopoli | 2 | 173/c | 00 | 25 | 40 | | | |
| 938 | 345 | Selva di Monopoli | 2 | 174/a | 00 | 01 | 50 | | | |
| 939 | 345 | | | | | | | 00.26.90 | | |
| 940 | 346 | Selva di Monopoli | 4 | 87 | 00 | 15 | 94 | | | |
| 941 | 347 | Selva di Monopoli | 9 | 3 | 00 | 57 | 52 | | | |
| 942 | 347 | Selva di Monopoli | 9 | 6 | 00 | 66 | 40 | | | |
| 943 | 347 | Selva di Monopoli | 10 | 64 | 02 | 16 | 47 | | | |
| 944 | 347 | | | | | | | 03.40.39 | | |
| 945 | 348 | Selva di Monopoli | 4 | 84 | 00 | 52 | 70 | | | |
| 946 | 348 | Selva di Monopoli | 4 | 85 | 00 | 60 | 75 | | | |
| 947 | 348 | Selva di Monopoli | 4 | 86 | 00 | 48 | 06 | | | |
| 948 | 348 | | | | | | | 01.61.51 | | |
| 949 | 349 | Selva di Monopoli | 10 | 65 | 01 | 28 | 10 | | | |
| 950 | 350 | Selva di Monopoli | 4 | 24 | 01 | 51 | 85 | | | |
| 951 | 350 | Selva di Monopoli | 4 | 65 | 00 | 12 | 63 | | | |
| 952 | 350 | Selva di Monopoli | 4 | 66 | 00 | 11 | 51 | | | |



Studio M. - Bari

REGIONE PUGLIA - ASSESSORATO AGRICOLTURA E FORESTE
 Ufficio Usi Civici
 Comune di MARTINA FRANCA - prov. di Taranto

Inventario dei Beni di Uso Civico
 Stato Occupatori - Verifica Nucera del 17/11/1958

| N. Prog | Num. d'ordine della verifica Nucera | Dati Catastali | | | Estensione | | | Sommaria particelle accorpate | Note della Verifica | Annotazioni di Inventario |
|---------|-------------------------------------|-------------------|--------|------------|------------|-----|----|-------------------------------|---------------------|---------------------------|
| | | Contrada | Foglio | Particella | Ha | Are | Ca | | | |
| 953 | 350 | | | | | | | 01.75.99 | | |
| 954 | 351 | Selva di Monopoli | 4 | 73 | 00 | 03 | 48 | | | |
| 955 | 351 | Selva di Monopoli | 4 | 74 | 00 | 09 | 28 | | | |
| 956 | 351 | Selva di Monopoli | 4 | 75 | 00 | 28 | 92 | | | |
| 957 | 351 | Selva di Monopoli | 4 | 76 | 00 | 16 | 95 | | | |
| 958 | 351 | Selva di Monopoli | 4 | 77 | 00 | 14 | 02 | | | |
| 959 | 351 | Selva di Monopoli | 4 | 137 | 00 | 23 | 25 | | | |
| 960 | 351 | Selva di Monopoli | 6 | 57 | 00 | 15 | 36 | | | |
| 961 | 351 | Selva di Monopoli | 10 | 39 | 00 | 37 | 30 | | | |
| 962 | 351 | | | | | | | 01.48.56 | | |
| 963 | 352 | Selva di Monopoli | 39 | 59/b | 00 | 01 | 00 | | | |
| 964 | 352 | Selva di Monopoli | 39 | 183 | 00 | 00 | 80 | | | |
| 965 | 352 | Selva di Monopoli | 39 | 184 | 00 | 03 | 82 | | | |
| 966 | 352 | Selva di Monopoli | 39 | 59/c | 00 | 15 | 00 | | | |
| 967 | 352 | Selva di Monopoli | 39 | 185 | 00 | 93 | 60 | | | |
| 968 | 352 | Selva di Monopoli | 39 | 162 | 00 | 30 | 05 | | | |
| 969 | 352 | Selva di Monopoli | 39 | 200 | 00 | 96 | 36 | | | |
| 970 | 352 | | | | | | | 02.40.63 | | |
| 971 | 353 | Selva di Monopoli | 15 | 35/d | 00 | 70 | 30 | | | |
| 972 | 354 | Selva di Monopoli | 15 | 35/c | 00 | 17 | 13 | | | |



Studio M. - Bari

REGIONE PUGLIA - ASSESSORATO AGRICOLTURA E FORESTE
 Ufficio Usi Civici
 Comune di MARTINA FRANCA - prov. di Taranto

Inventario dei Beni di Uso Civico
 Stato Occupatori - Verifica Nucera del 17/11/1958

| N. Prog | Num. d'ordine della verifica Nucera | Dati Catastali | | | Estensione | | | Sommataria particelle accorpate | Note della Verifica | Annotazioni di Inventario |
|---------|--|-------------------|--------|------------|------------|-----|----|---------------------------------------|---------------------|---------------------------|
| | | Contrada | Foglio | Particella | Ha | Are | Ca | | | |
| 973 | 354 | Selva di Monopoli | 15 | 34 | 00 | 01 | 15 | | | |
| 974 | 354 | Selva di Monopoli | 15 | 35/b | 00 | 40 | 10 | | | |
| 975 | 354 | | | | | | | 00.58.38 | | |
| 976 | 355 | Selva di Monopoli | 45 | 94 | 00 | 03 | 46 | | | |
| 977 | 356 | Selva di Monopoli | 6 | 147/a | 01 | 97 | 55 | | | |
| 978 | 356 | Selva di Monopoli | 1 | 290 | 00 | 48 | 68 | | | |
| 979 | 356 | Selva di Monopoli | 1 | 291 | 00 | 60 | 36 | | | |
| 980 | 356 | Selva di Monopoli | 1 | 240 | 01 | 36 | 87 | | | |
| 981 | 356 | Selva di Monopoli | 12 | 63 | 00 | 40 | 68 | | | |
| 982 | 356 | Selva di Monopoli | 6 | 36 | 00 | 20 | 26 | | | |
| 983 | 356 | Selva di Monopoli | 7 | 13 | 00 | 65 | 36 | | | |
| 984 | 356 | Selva di Monopoli | 7 | 14 | 00 | 78 | 33 | | | |
| 985 | 356 | | | | | | | 06.57.09 | | |
| 986 | 357 | Selva di Monopoli | 26 | 13 | 01 | 00 | 68 | | | |
| 987 | 358 | Selva di Monopoli | 23 | 12 | 00 | 04 | 58 | | | |
| 988 | 359 | Selva di Monopoli | 12 | 150 | 00 | 71 | 28 | | | |
| 989 | 360 | Selva di Monopoli | 23 | 16 | 00 | 52 | 36 | | | |
| 990 | 360 | Selva di Monopoli | 23 | 16 | 00 | 67 | 71 | | | |
| 991 | 360 | Selva di Monopoli | 23 | 17 | 00 | 01 | 44 | | | |
| 992 | 360 | Selva di Monopoli | 23 | 31 | 00 | 01 | 50 | | | |



Studio M. - Bari

REGIONE PUGLIA - ASSESSORATO AGRICOLTURA E FORESTE
 Ufficio Usi Civici
 Comune di MARTINA FRANCA - prov. di Taranto

Inventario dei Beni di Uso Civico
 Stato Occupatori - Verifica Nucera del 17/11/1958

| N. Prog | Num. d'ordine della verifica Nucera | Dati Catastali | | | Estensione | | | Sommaria particelle accorpate | Note della Verifica | Annotazioni di Inventario |
|---------|-------------------------------------|-------------------|--------|------------|------------|-----|----|-------------------------------|---------------------|---------------------------|
| | | Contrada | Foglio | Particella | Ha | Are | Ca | | | |
| 993 | 360 | Selva di Monopoli | 23 | 82 | 00 | 34 | 87 | | | |
| 994 | 360 | Selva di Monopoli | 23 | 83 | 00 | 34 | 24 | | | |
| 995 | 360 | Selva di Monopoli | 23 | 137 | 00 | 12 | 65 | | | |
| 996 | 360 | Selva di Monopoli | 23 | 138 | 00 | 28 | 87 | | | |
| 997 | 360 | Selva di Monopoli | 23 | 18 | 01 | 62 | 00 | | | |
| 998 | 360 | Selva di Monopoli | 23 | 19 | 00 | 28 | 23 | | | |
| 999 | 360 | Selva di Monopoli | 23 | 21 | 01 | 73 | 35 | | | |
| 1000 | 360 | Selva di Monopoli | 23 | 142 | 01 | 90 | 36 | | | |
| 1001 | 360 | Selva di Monopoli | 23 | 144 | 00 | 03 | 91 | | | |
| 1002 | 360 | Selva di Monopoli | 23 | 84 | 00 | 25 | 38 | | | |
| 1003 | 360 | Selva di Monopoli | 23 | 30 | 00 | 01 | 70 | | | |
| 1004 | 360 | | | | | | | 07.18.55 | | |
| 1005 | 361 | Selva di Monopoli | 34 | 64 | 02 | 66 | 30 | | | |
| 1006 | 362 | Selva di Monopoli | 18 | 92 | 00 | 89 | 38 | | | |
| 1007 | 362 | Selva di Monopoli | 18 | 124 | 00 | 13 | 93 | | | |
| 1008 | 362 | Selva di Monopoli | 18 | 130 | 00 | 28 | 70 | | | |
| 1009 | 362 | | | | | | | 01.31.99 | | |
| 1010 | 363 | Selva di Monopoli | 18 | 134 | 01 | 27 | 00 | | | |
| 1011 | 363 | Selva di Monopoli | 30 | 177/a | 01 | 08 | 37 | | | |
| 1012 | 363 | | | | | | | 02.35.37 | | |



Studio M. - Bari

REGIONE PUGLIA - ASSESSORATO AGRICOLTURA E FORESTE
 Ufficio Usi Civici
 Comune di MARTINA FRANCA - prov. di Taranto

Inventario dei Beni di Uso Civico
 Stato Occupatori - Verifica Nucera del 17/11/1958

| N. Prog | Num. d'ordine della verifica Nucera | Dati Catastali | | | Estensione | | | Sommaatoria particelle accorpate | Note della Verifica | Annotazioni di Inventario |
|---------|--|-------------------|--------|------------|------------|-----|----|--|---------------------|---------------------------|
| | | Contrada | Foglio | Particella | Ha | Are | Ca | | | |
| 1013 | 364 | Selva di Monopoli | 42 | 50 | 05 | 22 | 62 | | | |
| 1014 | 364 | Selva di Monopoli | 42 | 51 | 03 | 32 | 49 | | | |
| 1015 | 364 | Selva di Monopoli | 42 | 52 | 02 | 27 | 76 | | | |
| 1016 | 364 | Selva di Monopoli | 42 | 53 | 00 | 42 | 90 | | | |
| 1017 | 364 | | | | | | | 11.35.77 | | |
| 1018 | 365 | Selva di Monopoli | 42 | 28 | 03 | 08 | 75 | | | |
| 1019 | 365 | Selva di Monopoli | 42 | 60 | 02 | 71 | 27 | | | |
| 1020 | 365 | Selva di Monopoli | 42 | 62 | 00 | 81 | 78 | | | |
| 1021 | 365 | Selva di Monopoli | 42 | 63 | 00 | 12 | 44 | | | |
| 1022 | 365 | Selva di Monopoli | 42 | 70 | 00 | 23 | 11 | | | |
| 1023 | 365 | Selva di Monopoli | 42 | 71 | 00 | 41 | 50 | | | |
| 1024 | 365 | Selva di Monopoli | 42 | 75 | 00 | 17 | 05 | | | |
| 1025 | 365 | Selva di Monopoli | 42 | 76 | 00 | 10 | 20 | | | |
| 1026 | 365 | Selva di Monopoli | 42 | 77 | 00 | 34 | 22 | | | |
| 1027 | 365 | Selva di Monopoli | 42 | 78 | 00 | 19 | 70 | | | |
| 1028 | 365 | | | | | | | 08.20.02 | | |
| 1029 | 366 | Selva di Monopoli | 30 | 177/a | 01 | 08 | 37 | | | |
| 1030 | 367 | Selva di Monopoli | 42 | 61 | 03 | 38 | 97 | | | |
| 1031 | 367 | Selva di Monopoli | 42 | 79 | 00 | 05 | 32 | | | |
| 1032 | 367 | Selva di Monopoli | 42 | 81 | 00 | 03 | 11 | | | |



Studio M. - Bari

REGIONE PUGLIA - ASSESSORATO AGRICOLTURA E FORESTE
 Ufficio Usi Civici
 Comune di MARTINA FRANCA - prov. di Taranto

Inventario dei Beni di Uso Civico
 Stato Occupatori - Verifica Nucera del 17/11/1958

| N. Prog | Num. d'ordine della verifica Nucera | Dati Catastali | | | Estensione | | | Sommatoria particelle accorpate | Note della Verifica | Annotazioni di Inventario |
|---------|-------------------------------------|-------------------|--------|------------|------------|-----|----|---------------------------------|---------------------|---------------------------|
| | | Contrada | Foglio | Particella | Ha | Are | Ca | | | |
| 1033 | 367 | Selva di Monopoli | 42 | 82 | 00 | 01 | 28 | | | |
| 1034 | 367 | Selva di Monopoli | 42 | 83 | 00 | 24 | 67 | | | |
| 1035 | 367 | Selva di Monopoli | 42 | 84 | 00 | 08 | 58 | | | |
| 1036 | 367 | Selva di Monopoli | 42 | 85 | 00 | 25 | 81 | | | |
| 1037 | 367 | Selva di Monopoli | 42 | 86 | 03 | 03 | 52 | | | |
| 1038 | 367 | Selva di Monopoli | 42 | 88 | 00 | 16 | 68 | | | |
| 1039 | 367 | Selva di Monopoli | 42 | 89 | 00 | 61 | 90 | | | |
| 1040 | 367 | | | | | | | 08,78,61 | | |
| 1041 | 368 | Selva di Monopoli | 16 | 60/a | 00 | 33 | 70 | | | |
| 1042 | 369 | Selva di Monopoli | 42 | 26/a | 02 | 94 | 10 | | | |
| 1043 | 369 | Selva di Monopoli | 42 | 27/h | 01 | 61 | 65 | | | |
| 1044 | 369 | Selva di Monopoli | 42 | 43 | 02 | 32 | 44 | | | |
| 1045 | 369 | Selva di Monopoli | 42 | 48 | 00 | 44 | 82 | | | |
| 1046 | 369 | Selva di Monopoli | 42 | 49 | 03 | 45 | 67 | | | |
| 1047 | 369 | Selva di Monopoli | 42 | 125 | 00 | 18 | 00 | | | |
| 1048 | 369 | | | | | | | 10,96,68 | | |
| 1049 | 370 | Selva di Monopoli | 43 | 126 | 00 | 71 | 56 | | | |
| 1050 | 370 | Selva di Monopoli | 43 | 168 | 00 | 97 | 69 | | | |
| 1051 | 370 | | | | | | | 01,69,25 | | |
| 1052 | 371 | Selva di Monopoli | 9 | 28 | 00 | 70 | 60 | | | |




Studio M. - Bari

REGIONE PUGLIA - ASSESSORATO AGRICOLTURA E FORESTE
 Ufficio Usi Civici
 Comune di MARTINA FRANCA - prov. di Taranto

Inventario dei Beni di Uso Civico
 Stato Occupatori - Verifica Nucera del 17/11/1958

| N. Prog | Num. d'ordine della verifica Nucera | Dati Catastali | | | Estensione | | | Sommatória particelle accorpate | Note della Verifica | Annotazioni di Inventario |
|---------|-------------------------------------|-------------------|--------|------------|------------|-----|----|---------------------------------|---------------------|---------------------------|
| | | Contrada | Foglio | Particella | Ha | Are | Ca | | | |
| 1053 | 372 | Selva di Monopoli | 10 | 68 | 01 | 26 | 80 | | | |
| 1054 | 373 | Selva di Monopoli | 4 | 48 | 00 | 55 | 96 | | | |
| 1055 | 374 | Selva di Monopoli | 4 | 58 | 00 | 60 | 70 | | | |
| 1056 | 374 | Selva di Monopoli | 4 | 59 | 00 | 25 | 30 | | | |
| 1057 | 374 | | | | | | | 00.86.00 | | |
| 1058 | 375 | Selva di Monopoli | 4 | 113 | 00 | 09 | 98 | | | |
| 1059 | 375 | Selva di Monopoli | 4 | 114 | 00 | 60 | 39 | | | |
| 1060 | 375 | Selva di Monopoli | 4 | 115/a | 00 | 44 | 00 | | | |
| 1061 | 375 | Selva di Monopoli | 4 | 115/c | 00 | 54 | 00 | | | |
| 1062 | 375 | | | | | | | 01.68.37 | | |
| 1063 | 376 | Selva di Monopoli | 4 | 115/b | 00 | 82 | 30 | | | |
| 1064 | 377 | Selva di Monopoli | 4 | 56 | 00 | 50 | 41 | | | |
| 1065 | 378 | Selva di Monopoli | 43 | 125/b | 00 | 77 | 60 | | | |
| 1066 | 378 | Selva di Monopoli | 43 | 128 | 00 | 19 | 28 | | | |
| 1067 | 378 | | | | | | | 00.96.88 | | |
| 1068 | 379 | Selva di Monopoli | 43 | 125/a | 00 | 72 | 37 | | | |
| 1069 | 380 | Selva di Monopoli | 4 | 34/h | 00 | 28 | 75 | | | |
| 1070 | 380 | Selva di Monopoli | 4 | 42/a | 00 | 35 | 37 | | | |
| 1071 | 380 | | | | | | | 00.65.12 | | |
| 1072 | 381 | Selva di Monopoli | 45 | 68 | 00 | 39 | 66 | | | |




Studio M. - Bari

REGIONE PUGLIA - ASSESSORATO AGRICOLTURA E FORESTE
 Ufficio Usi Civici
 Comune di MARTINA FRANCA - prov. di Taranto

Inventario dei Beni di Uso Civico
 Stato Occupatori - Verifica Nucera del 17/11/1958

| N. Prog | Num. d'ordine della verifica Nucera | Dati Catastali | | | Estensione | | | Sommatoria particelle accorpate | Note della Verifica | Annotazioni di Inventario |
|---------|-------------------------------------|-------------------|--------|------------|------------|-----|----|---------------------------------|---------------------|---------------------------|
| | | Contrada | Foglio | Particella | Ha | Are | Ca | | | |
| 1073 | 381 | Selva di Monopoli | 45 | 61 | 01 | 69 | 40 | | | |
| 1074 | 381 | Selva di Monopoli | 45 | 73 | 00 | 06 | 64 | | | |
| 1075 | 381 | Selva di Monopoli | 45 | 79 | 00 | 18 | 46 | | | |
| 1076 | 381 | Selva di Monopoli | 45 | 63 | 00 | 09 | 79 | | | |
| 1077 | 381 | | | | | | | 02.43.95 | | |
| 1078 | 382 | Selva di Monopoli | 4 | 119 | 00 | 62 | 96 | | | |
| 1079 | 383 | Selva di Monopoli | 43 | 20 | 01 | 04 | 33 | | | |
| 1080 | 383 | Selva di Monopoli | 43 | 42/b | 00 | 20 | 20 | | | |
| 1081 | 383 | Selva di Monopoli | 40 | 146 | 00 | 66 | 34 | | | |
| 1082 | 383 | | | | | | | 01.90.87 | | |
| 1083 | 384 | Selva di Monopoli | 40 | 136 | 00 | 21 | 82 | | | |
| 1084 | 385 | Selva di Monopoli | 12 | 130 | 00 | 55 | 75 | | | |
| 1085 | 386 | Selva di Monopoli | 4 | 40 | 00 | 44 | 13 | | | |
| 1086 | 386 | Selva di Monopoli | 4 | 41 | 00 | 50 | 16 | | | |
| 1087 | 386 | Selva di Monopoli | 4 | 55 | 00 | 15 | 74 | | | |
| 1088 | 386 | | | | | | | 01.10.03 | | |
| 1089 | 387 | Selva di Monopoli | 10 | 8 | 00 | 13 | 88 | | | |
| 1090 | 388 | Selva di Monopoli | 45 | 17 | 01 | 31 | 40 | | | |
| 1091 | 389 | Selva di Monopoli | 28 | 5/c | 00 | 19 | 00 | | | |
| 1092 | 389 | Selva di Monopoli | 28 | 6/c | 00 | 98 | 80 | | | |



Studio M. - Bari

REGIONE PUGLIA - ASSESSORATO AGRICOLTURA E FORESTE
 Ufficio Usi Civici
 Comune di MARTINA FRANCA - prov. di Taranto

Inventario dei Beni di Uso Civico
 Stato Occupatori - Verifica Nucera del 17/11/1958

| N. Prog | Num. d'ordine della verifica Nucera | Dati Catastali | | | Estensione | | | Somma particelle accorpate | Note della Verifica | Annotazioni di Inventario |
|---------|--|--------------------------------------|--------|------------|------------|-----|----|----------------------------------|---------------------------------|---------------------------|
| | | Contrada | Foglio | Particella | Ha | Are | Ca | | | |
| 1093 | 389 | | | | | | | 01.17,80 | | |
| 1094 | 390 | Selva di Monopoli | 4 | 43 | 00 | 70 | 49 | | | |
| 1095 | 390 | Selva di Monopoli | 4 | 49 | 00 | 53 | 93 | | | |
| 1096 | 390 | Selva di Monopoli | 4 | 62 | 00 | 03 | 32 | | | |
| 1097 | 390 | Selva di Monopoli | 4 | 63 | 00 | 07 | 60 | | | |
| 1098 | 390 | Selva di Monopoli | 4 | 64 | 00 | 16 | 92 | | | |
| 1099 | 390 | Selva di Monopoli | 4 | 94/a | 00 | 32 | 84 | | | |
| 1100 | 390 | Selva di Monopoli | 4 | 123 | 01 | 17 | 69 | | | |
| 1101 | 390 | | | | | | | 03.02,69 | | |
| 1102 | 391 | Selva di Monopoli | 2 | 173/a | 00 | 25 | 20 | | | |
| 1103 | 392 | Selva di Monopoli | 2 | 173/b | 00 | 26 | 20 | | | |
| 1104 | 393 | Selva di Monopoli | 4 | 118 | 00 | 72 | 98 | | | |
| 1105 | 394 | Selva di Monopoli | 27 | 9 | 01 | 04 | 85 | | | |
| 1106 | 395 | Selva di Monopoli | 45 | 94 | 00 | 03 | 46 | | | |
| 1107 | 396 | Selva di Monopoli | 8 | 61 | 00 | 84 | 58 | | | |
| 1108 | 396 | Selva di Monopoli | 8 | 80/c | 00 | 46 | 60 | | | |
| 1109 | 396 | Selva di Monopoli | 8 | 214/h | 00 | 22 | 50 | | | |
| 1110 | 396 | | | | | | | 01.53,68 | | |
| 1111 | 397 | Selva di Monopoli | 40 | 173 | 00 | 98 | 02 | | | |
| 1112 | 398 | Parparo (Masseria dei Domenicani) | 216 | 31/a | 00 | 75 | 80 | | (occupazione risalente al 1816) | |



Studio M. - Bari

REGIONE PUGLIA - ASSESSORATO AGRICOLTURA E FORESTE
 Ufficio Usi Civici
 Comune di MARTINA FRANCA - prov. di Taranto

Inventario dei Beni di Uso Civico
 Stato Occupatori - Verifica Nucera del 17/11/1958

| N. Prog | Num. d'ordine della verifica Nucera | Dati Catastali | | | Estensione | | | Sommataria particelle accorpate | Note della Verifica | Annotazioni di Inventario |
|---------|-------------------------------------|--------------------------------------|--------|------------|------------|-----|----------|---------------------------------|---------------------------------|---------------------------|
| | | Contrada | Foglio | Particella | Ha | Are | Ca | | | |
| 1113 | 398 | Parparo (Masseria dei Domenicani) | 216 | 35/a | 00 | 02 | 97 | | (occupazione risalente al 1816) | |
| 1114 | 398 | | | | | | 00.78.77 | | | |
| 1115 | 399 | Selva di Monopoli | 18 | 47 | 00 | 84 | 37 | | | |
| 1116 | 400 | Selva di Monopoli | 17 | 82 | 01 | 05 | 50 | | | |
| 1117 | 400 | Selva di Monopoli | 17 | 81 | 00 | 01 | 92 | | | |
| 1118 | 400 | | | | | | 01.07.42 | | | |
| 1119 | 401 | Selva di Monopoli | 3 | 209 | 00 | 35 | 88 | | | |
| 1120 | 401 | Selva di Monopoli | 8 | 28 | 00 | 45 | 39 | | | |
| 1121 | 401 | Selva di Monopoli | 8 | 58 | 00 | 13 | 68 | | | |
| 1122 | 401 | Selva di Monopoli | 8 | 89 | 02 | 13 | 02 | | | |
| 1123 | 401 | | | | | | 01.07.97 | | | |
| 1124 | 402 | Parparo (Masseria dei Domenicani) | 216 | 26 | 00 | 02 | 64 | | (occupazione risalente al 1816) | |
| 1125 | 402 | Parparo (Masseria dei Domenicani) | 216 | 27 | 00 | 04 | 40 | | (occupazione risalente al 1816) | |
| 1126 | 402 | Parparo (Masseria dei Domenicani) | 216 | 28 | 00 | 02 | 88 | | (occupazione risalente al 1816) | |
| 1127 | 402 | Parparo (Masseria dei Domenicani) | 216 | 30 | 00 | 93 | 46 | | (occupazione risalente al 1816) | |
| 1128 | 402 | | | | | | 01.03.38 | | | |
| 1129 | 403 | Selva di Monopoli | 3 | 4/a | 00 | 23 | 82 | | | |
| 1130 | 404 | Selva di Monopoli | 3 | 4/h | 00 | 28 | 00 | | | |
| 1131 | 405 | Selva di Monopoli | 2 | 171 | 00 | 37 | 48 | | | |
| 1132 | 405 | Selva di Monopoli | 6 | 99 | 00 | 28 | 76 | | | |



Studio M. - Bari

REGIONE PUGLIA - ASSESSORATO AGRICOLTURA E FORESTE
 Ufficio Usi Civici
 Comune di MARTINA FRANCA - prov. di Taranto

Inventario dei Beni di Uso Civico
 Stato Occupatori - Verifica Nucera del 17/11/1958

| N. Prog | Num. d'ordine della verifica Nucera | Dati Catastali | | | Estensione | | | Sommaatoria particelle accorpate | Note della Verifica | Annotazioni di Inventario |
|---------|-------------------------------------|-----------------------------------|--------|------------|------------|-----|----|----------------------------------|---|---------------------------|
| | | Contrada | Foglio | Particella | Ha | Are | Ca | | | |
| 1133 | 405 | Selva di Monopoli | 6 | 101 | 00 | 98 | 40 | | | |
| 1134 | 405 | | | | | | | 01.27.16 | | |
| 1135 | 406 | Selva di Monopoli | 35 | 6/a | 00 | 73 | 63 | | | |
| 1136 | 407 | Selva di Monopoli | 19 | 148/a | 00 | 08 | 44 | | livellario al Monte Purgatorio | |
| 1137 | 408 | Selva di Monopoli | 19 | 148/h | 00 | 08 | 53 | | livellario al Monte Purgatorio | |
| 1138 | 409 | Selva di Monopoli | 22 | 57 | 00 | 00 | 84 | | | |
| 1139 | 409 | Selva di Monopoli | 22 | 59 | 00 | 01 | 43 | | | |
| 1140 | 409 | Selva di Monopoli | 22 | 60 | 00 | 01 | 39 | | | |
| 1141 | 409 | | | | | | | 00.03.66 | | |
| 1142 | 410 | Parparo (Masseria dei Domenicani) | 216 | 48 | 00 | 44 | 60 | | ex part.lla 12/a; (occupazione risalente al 1816) | |
| 1143 | 411 | Parparo (Masseria dei Domenicani) | 216 | 11 | 00 | 87 | 50 | | (occupazione risalente al 1816) | parte |
| 1144 | 412 | Parparo (Masseria dei Domenicani) | 216 | 11 | 00 | 65 | 47 | | (occupazione risalente al 1816) | parte |
| 1145 | 413 | Selva di Monopoli | 25 | 166 | 00 | 86 | 37 | | | |
| 1146 | 414 | Selva di Monopoli | 3 | 126 | 00 | 27 | 78 | | | |
| 1147 | 415 | Selva di Monopoli | 38 | 85 | 00 | 69 | 88 | | | |
| 1148 | 416 | Selva di Monopoli | 1 | 210 | 00 | 06 | 05 | | | |
| 1149 | 417 | Selva di Monopoli | 39 | 33/a | 00 | 11 | 07 | | | |
| 1150 | 418 | Selva di Monopoli | 39 | 33/d | 00 | 11 | 35 | | | |
| 1151 | 419 | Selva di Monopoli | 11 | 94 | 00 | 43 | 40 | | | |
| 1152 | 419 | Selva di Monopoli | 11 | 100 | 00 | 25 | 20 | | | |



REGIONE PUGLIA - ASSESSORATO AGRICOLTURA E FORESTE
 Ufficio Usi Civici
 Comune di MARTINA FRANCA - prov. di Taranto

Inventario dei Beni di Uso Civico
 Stato Occupatori - Verifica Nucera del 17/11/1958

| N. Prog | Num. d'ordine della verifica Nucera | Dati Catastali | | | Estensione | | | Sommataria particelle accorpate | Note della Verifica | Annotazioni di Inventario |
|---------|-------------------------------------|--------------------------------------|--------|------------|------------|-----|----|---------------------------------|---|---------------------------|
| | | Contrada | Foglio | Particella | Ha | Are | Ca | | | |
| 1153 | 419 | | | | | | | 00,68.60 | | |
| 1154 | 420 | Selva di Monopoli | 5 | 270 | 00 | 57 | 60 | | | |
| 1155 | 421 | Selva di Monopoli | 6 | 34 | 00 | 60 | 30 | | | |
| 1156 | 421 | Selva di Monopoli | 6 | 42 | 00 | 32 | 10 | | | |
| 1157 | 421 | Selva di Monopoli | 10 | 12 | 00 | 84 | 91 | | | |
| 1158 | 421 | | | | | | | 01,77.31 | | |
| 1159 | 422 | Selva di Monopoli | 35 | 14/c | 01 | 42 | 75 | | | |
| 1160 | 422 | Selva di Monopoli | 35 | 30/c | 01 | 11 | 87 | | | |
| 1161 | 422 | | | | | | | 02,54.62 | | |
| 1162 | 423 | Parparo (Masseria dei Domenicani) | 216 | 49 | 00 | 44 | 63 | | ex part.IIa 12/a; (occupazione risalente al 1816) | |
| 1163 | 423 | Parparo (Masseria dei Domenicani) | 216 | 52 | 00 | 19 | 40 | | ex part.IIa 36/h; (occupazione risalente al 1816) | |
| 1164 | 423 | | | | | | | 00,64.03 | | |
| 1165 | 424 | Selva di Monopoli | 1 | 120 | 00 | 30 | 03 | | | |
| 1166 | 425 | Selva di Monopoli | 4 | 54/b | 00 | 16 | 00 | | | |
| 1167 | 425 | Selva di Monopoli | 4 | 46 | 00 | 45 | 23 | | | |
| 1168 | 425 | Selva di Monopoli | 4 | 54/a | 00 | 15 | 12 | | | |
| 1169 | 425 | | | | | | | 00,76.35 | | |
| 1170 | 426 | Selva di Monopoli | 4 | 118 | 00 | 72 | 98 | | | |
| 1171 | 427 | Selva di Monopoli | 5 | 19 | 00 | 06 | 10 | | | |
| 1172 | 428 | Selva di Monopoli | 8 | 95 | 00 | 18 | 31 | | | |



Studio M. - Bari

REGIONE PUGLIA - ASSESSORATO AGRICOLTURA E FORESTE
 Ufficio Usi Civici
 Comune di MARTINA FRANCA - prov. di Taranto

Inventario dei Beni di Uso Civico
 Stato Occupatori - Verifica Nucera del 17/11/1958


| N. Prog | Num. d'ordine della verifica Nucera | Dati Catastali | | | Estensione | | | Sommataria particelle accorpate | Note della Verifica | Annotazioni di Inventario |
|---------|--|-------------------|--------|------------|------------|-----|----|---------------------------------------|---------------------|---------------------------|
| | | Contrada | Foglio | Particella | Ha | Are | Ca | | | |
| 1173 | 429 | Selva di Monopoli | 15 | 97 | 01 | 42 | 56 | | | |
| 1174 | 430 | Selva di Monopoli | 18 | 111 | 00 | 43 | 85 | | | |
| 1175 | 431 | Selva di Monopoli | 24 | 140 | 00 | 82 | 33 | | | |
| 1176 | 431 | Selva di Monopoli | 24 | 141 | 00 | 00 | 86 | | | |
| 1177 | 431 | | | | | | | 00.83.19 | | |
| 1178 | 432 | Selva di Monopoli | 42 | 56 | 01 | 40 | 30 | | | |
| 1179 | 432 | Selva di Monopoli | 42 | 57 | 00 | 36 | 65 | | | |
| 1180 | 432 | | | | | | | 01.76.95 | | |
| 1181 | 433 | Selva di Monopoli | 30 | 182 | 00 | 91 | 90 | | | |
| 1182 | 434 | Selva di Monopoli | 45 | 1 | 03 | 17 | 44 | | | |
| 1183 | 434 | Selva di Monopoli | 45 | 2 | 03 | 42 | 14 | | | |
| 1184 | 434 | Selva di Monopoli | 45 | 3 | 02 | 57 | 68 | | | |
| 1185 | 434 | Selva di Monopoli | 45 | 4 | 01 | 35 | 00 | | | |
| 1186 | 434 | Selva di Monopoli | 45 | 5 | 00 | 14 | 01 | | | |
| 1187 | 434 | Selva di Monopoli | 45 | 6 | 00 | 22 | 75 | | | |
| 1188 | 434 | Selva di Monopoli | 45 | 8 | 00 | 28 | 41 | | | |
| 1189 | 434 | Selva di Monopoli | 45 | 9 | 00 | 05 | 08 | | | |
| 1190 | 434 | Selva di Monopoli | 45 | 11 | 05 | 76 | 40 | | | |
| 1191 | 434 | Selva di Monopoli | 45 | 12 | 00 | 64 | 35 | | | |
| 1192 | 434 | Selva di Monopoli | 45 | 13 | 00 | 72 | 40 | | | |



REGIONE PUGLIA - ASSESSORATO AGRICOLTURA E FORESTE
 Ufficio Usi Civici
 Comune di MARTINA FRANCA - prov. di Taranto

Inventario dei Beni di Uso Civico
 Stato Occupatori - Verifica Nucera del 17/11/1958

| N. Prog | Num. d'ordine della verifica Nucera | Dati Catastali | | | Estensione | | | Sommataria particelle accorpate | Note della Verifica | Annotazioni di Inventario |
|---------|-------------------------------------|-------------------|--------|------------|------------|-----|----|---------------------------------|---------------------|---------------------------|
| | | Contrada | Foglio | Particella | Ha | Are | Ca | | | |
| 1193 | 434 | Selva di Monopoli | 45 | 14 | 02 | 83 | 70 | | | |
| 1194 | 434 | Selva di Monopoli | 45 | 15 | 10 | 54 | 32 | | | |
| 1195 | 434 | Selva di Monopoli | 45 | 85 | 00 | 34 | 30 | | | |
| 1196 | 434 | | | | | | | 30.07.98 | | |
| 1197 | 435 | Selva di Monopoli | 6 | 18 | 00 | 23 | 26 | | | |
| 1198 | 436 | Selva di Monopoli | 16 | 89 | 00 | 66 | 24 | | | |
| 1199 | 437 | Selva di Monopoli | 24 | 43 | 00 | 80 | 30 | | | |
| 1200 | 437 | Selva di Monopoli | 24 | 44 | 00 | 00 | 73 | | | |
| 1201 | 437 | Selva di Monopoli | 24 | 45 | 00 | 00 | 38 | | | |
| 1202 | 437 | | | | | | | 00.81.41 | | |
| 1203 | 438 | Selva di Monopoli | 24 | 118/h | 00 | 02 | 15 | | | |
| 1204 | 439 | Selva di Monopoli | 11 | 107 | 00 | 54 | 34 | | | |
| 1205 | 440 | Selva di Monopoli | 24 | 118/a | 01 | 03 | 35 | | | |
| 1206 | 441 | Selva di Monopoli | 1 | 43/a | 00 | 45 | 50 | | | |
| 1207 | 442 | Selva di Monopoli | 24 | 20 | 01 | 31 | 84 | | | |
| 1208 | 442 | Selva di Monopoli | 24 | 21 | 00 | 00 | 64 | | | |
| 1209 | 442 | | | | | | | 01.32.48 | | |
| 1210 | 442/1 | Selva di Monopoli | 26 | 15 | 00 | 88 | 10 | | | |
| 1211 | 442/1 | Selva di Monopoli | 26 | 16 | 00 | 00 | 94 | | | |
| 1212 | 442/1 | Selva di Monopoli | 20 | 103/a | 01 | 07 | 80 | | | |



Studio M. - Bari

101

REGIONE PUGLIA - ASSESSORATO AGRICOLTURA E FORESTE
 Ufficio Usi Civili
 Comune di MARTINA FRANCA - prov. di Taranto

Inventario dei Beni di Uso Civico
 Stato Occupatori - Verifica Nucera del 17/11/1958

| N. Prog | Num. d'ordine della verifica Nucera | Dati Catastali | | | Estensione | | | Sommatória particello accorpate | Note della Verifica | Annotazioni di Inventario |
|---------|-------------------------------------|-------------------|--------|------------|------------|-----|----|---------------------------------|---------------------|---------------------------|
| | | Contrada | Foglio | Particella | Ha | Are | Ca | | | |
| 1213 | 442/1 | Selva di Monopoli | 20 | 54 | 00 | 95 | 40 | | | |
| 1214 | 442/1 | | | | | | | 02.92.24 | | |
| 1215 | 443 | Selva di Monopoli | 25 | 153 | 00 | 50 | 98 | | | |
| 1216 | 444 | Selva di Monopoli | 24 | 239 | 01 | 31 | 06 | | | |
| 1217 | 444 | Selva di Monopoli | 24 | 240 | 00 | 01 | 43 | | | |
| 1218 | 444 | Selva di Monopoli | 51 | 9 | 00 | 90 | 82 | | | |
| 1219 | 444 | | | | | | | 02.23.31 | | |
| 1220 | 445 | Selva di Monopoli | 37 | 99 | 01 | 75 | 55 | | | |
| 1221 | 446 | Selva di Monopoli | 3 | 235 | 00 | 87 | 07 | | | |
| 1222 | 446 | Selva di Monopoli | 3 | 244 | 00 | 60 | 01 | | | |
| 1223 | 446 | Selva di Monopoli | 3 | 233 | 00 | 32 | 32 | | | |
| 1224 | 446 | | | | | | | 01.79.40 | | |
| 1225 | 447 | Selva di Monopoli | 5 | 247 | 00 | 36 | 40 | | | |
| 1226 | 447 | Selva di Monopoli | 6 | 32 | 00 | 31 | 26 | | | |
| 1227 | 447 | | | | | | | 00.67.66 | | |
| 1228 | 448 | Selva di Monopoli | 9 | 101/h | 00 | 68 | 23 | | | |
| 1229 | 449 | Selva di Monopoli | 7 | 10 | 00 | 23 | 64 | | | |
| 1230 | 449 | Selva di Monopoli | 7 | 11 | 00 | 20 | 14 | | | |
| 1231 | 449 | | | | | | | 00.43.78 | | |
| 1232 | 450 | Selva di Monopoli | 7 | 4/b | 00 | 44 | 04 | | | |



Studio M. - Bari

102

REGIONE PUGLIA - ASSESSORATO AGRICOLTURA E FORESTE
 Ufficio Usi Civili
 Comune di MARTINA FRANCA - prov. di Taranto

Inventario dei Beni di Uso Civico
 Stato Occupatori - Verifica Nucera del 17/11/1958

| N. Prog | Num. d'ordine della verifica Nucera | Dati Catastali | | | Estensione | | | Sommatória particelle accorpate | Note della Verifica | Annotazioni di Inventario |
|---------|-------------------------------------|-------------------|--------|------------|------------|-----|----|---------------------------------|---------------------|---------------------------|
| | | Contrada | Foglio | Particella | Ha | Are | Ca | | | |
| 1233 | 451 | Selva di Monopoli | 7 | 4/a | 00 | 32 | 16 | | | |
| 1234 | 452 | Selva di Monopoli | 37 | 91 | 00 | 99 | 00 | | | |
| 1235 | 453 | Selva di Monopoli | 8 | 63 | 00 | 76 | 47 | | | |
| 1236 | 453 | Selva di Monopoli | 14 | 50/e | 00 | 00 | 59 | | | |
| 1237 | 453 | | | | | | | 00.77.06 | | |
| 1238 | 454 | Selva di Monopoli | 37 | 22/b | 00 | 64 | 00 | | | |
| 1239 | 454 | Selva di Monopoli | 37 | 23/b | 00 | 00 | 55 | | | |
| 1240 | 454 | | | | | | | 00.64.55 | | |
| 1241 | 455 | Selva di Monopoli | 37 | 15/a | 00 | 41 | 44 | | | |
| 1242 | 455 | Selva di Monopoli | 37 | 15/b | 00 | 00 | 85 | | | |
| 1243 | 455 | | | | | | | 00.42.29 | | |
| 1244 | 456 | Selva di Monopoli | 37 | 15/c | 01 | 21 | 35 | | | |
| 1245 | 457 | Selva di Monopoli | 3 | 223 | 00 | 86 | 48 | | | |
| 1246 | 457 | Selva di Monopoli | 8 | 20/a | 00 | 95 | 62 | | | |
| 1247 | 457 | | | | | | | 01.82.10 | | |
| 1248 | 457/1 | Selva di Monopoli | 49 | 25 | 00 | 13 | 57 | | | |
| 1249 | 457/1 | Selva di Monopoli | 49 | 28 | 01 | 67 | 40 | | | |
| 1250 | 457/1 | | | | | | | 01.80.97 | | |
| 1251 | 458 | Selva di Monopoli | 40 | 2/a | 00 | 50 | 26 | | | |
| 1252 | 459 | Selva di Monopoli | 17 | 22 | 01 | 21 | 96 | | | |



Studio M. - Bari

103

REGIONE PUGLIA - ASSESSORATO AGRICOLTURA E FORESTE
 Ufficio Usi Civili
 Comune di MARTINA FRANCA - prov. di Taranto

Inventario dei Beni di Uso Civico
 Stato Occupatori - Verifica Nucera del 17/11/1958

| N. Prog | Num. d'ordine della verifica Nucera | Dati Catastali | | | Estensione | | | Sommatória particelle accorpate | Note della Verifica | Annotazioni di Inventario |
|---------|-------------------------------------|-------------------|--------|------------|------------|-----|----|---------------------------------|---------------------|---------------------------|
| | | Contrada | Foglio | Particella | Ha | Are | Ca | | | |
| 1253 | 459 | Selva di Monopoli | 17 | 23 | 08 | 21 | 00 | | | |
| 1254 | 459 | Selva di Monopoli | 37 | 35 | 02 | 72 | 79 | | | |
| 1255 | 459 | | | | | | | 12.15.75 | | |
| 1256 | 460 | Selva di Monopoli | 16 | 75 | 01 | 20 | 84 | | | |
| 1257 | 460 | Selva di Monopoli | 37 | 13/a | 00 | 64 | 00 | | | |
| 1258 | 460 | Selva di Monopoli | 37 | 36 | 00 | 63 | 21 | | | |
| 1259 | 460 | Selva di Monopoli | 37 | 47 | 00 | 74 | 71 | | | |
| 1260 | 460 | Selva di Monopoli | 37 | 48 | 00 | 37 | 11 | | | |
| 1261 | 460 | Selva di Monopoli | 36 | 163 | 00 | 11 | 67 | | | |
| 1262 | 460 | Selva di Monopoli | 36 | 164 | 00 | 39 | 18 | | | |
| 1263 | 460 | | | | | | | 04.10.71 | | |
| 1264 | 461 | Selva di Monopoli | 3 | 237 | 01 | 54 | 70 | | | |
| 1265 | 461 | Selva di Monopoli | 3 | 241 | 00 | 62 | 37 | | | |
| 1266 | 461 | Selva di Monopoli | 8 | 20/b | 00 | 75 | 04 | | | |
| 1267 | 461 | | | | | | | 02.92.11 | | |
| 1268 | 462 | Selva di Monopoli | 40 | 45 | 00 | 38 | 56 | | | |
| 1269 | 463 | Selva di Monopoli | 36 | 67 | 00 | 85 | 85 | | | |
| 1270 | 464 | Selva di Monopoli | 37 | 4 | 01 | 65 | 04 | | | |
| 1271 | 464 | Selva di Monopoli | 37 | 89 | 00 | 43 | 45 | | | |
| 1272 | 464 | Selva di Monopoli | 37 | 13/b | 00 | 97 | 60 | | | |



Studio M. - Bari

REGIONE PUGLIA - ASSESSORATO AGRICOLTURA E FORESTE
 Ufficio Usi Civici
 Comune di MARTINA FRANCA - prov. di Taranto

Inventario dei Beni di Uso Civico
 Stato Occupatori - Verifica Nucera del 17/11/1958

| N. Prog | Num. d'ordine della verifica Nucera | Dati Catastali | | | Estensione | | | Sommatoria particelle accorpate | Note della Verifica | Annotazioni di Inventario |
|---------|-------------------------------------|-------------------|--------|------------|------------|-----|----|---------------------------------|---------------------|---------------------------|
| | | Contrada | Foglio | Particella | Ha | Are | Ca | | | |
| 1273 | 464 | Selva di Monopoli | 37 | 22/a | 00 | 81 | 53 | | | |
| 1274 | 464 | Selva di Monopoli | 37 | 23/a | 00 | 00 | 22 | | | |
| 1275 | 464 | Selva di Monopoli | 37 | 13/d | 00 | 13 | 50 | | | |
| 1276 | 464 | | | | | | | 04.01.34 | | |
| 1277 | 465 | Selva di Monopoli | 13 | 23 | 00 | 01 | 12 | | | |
| 1278 | 465 | Selva di Monopoli | 13 | 45 | 00 | 87 | 80 | | | |
| 1279 | 465 | | | | | | | 00.88.92 | | |
| 1280 | 466 | Selva di Monopoli | 13 | 27 | 00 | 01 | 11 | | | |
| 1281 | 466 | Selva di Monopoli | 13 | 32 | 00 | 82 | 35 | | | |
| 1282 | 466 | | | | | | | 00.83.46 | | |
| 1283 | 467 | Selva di Monopoli | 37 | 57 | 00 | 03 | 12 | | | |
| 1284 | 467 | Selva di Monopoli | 37 | 59 | 00 | 17 | 19 | | | |
| 1285 | 467 | | | | | | | 00.20.31 | | |
| 1286 | 468 | Selva di Monopoli | 22 | 101 | 00 | 84 | 90 | | | |
| 1287 | 469 | Selva di Monopoli | 17 | 141 | 00 | 15 | 90 | | | |
| 1288 | 469 | Selva di Monopoli | 17 | 200 | 00 | 20 | 00 | | | |
| 1289 | 469 | | | | | | | 00.35.90 | | |
| 1290 | 470 | Selva di Monopoli | 17 | 143 | 00 | 17 | 16 | | | |
| 1291 | 470 | Selva di Monopoli | 17 | 145 | 00 | 16 | 30 | | | |
| 1292 | 470 | Selva di Monopoli | 17 | 140 | 00 | 23 | 50 | | | |



Studio M. - Bari

105

REGIONE PUGLIA - ASSESSORATO AGRICOLTURA E FORESTE
 Ufficio Usi Civili
 Comune di MARTINA FRANCA - prov. di Taranto

Inventario dei Beni di Uso Civico
 Stato Occupatori - Verifica Nucera del 17/11/1958

| N. Prog | Num. d'ordine della verifica Nucera | Dati Catastali | | | Estensione | | | Sommataria particelle accorpate | Note della Verifica | Annotazioni di Inventario |
|---------|-------------------------------------|-------------------|--------|------------|------------|-----|----|---------------------------------|---------------------|---------------------------|
| | | Contrada | Foglio | Particella | Ha | Are | Ca | | | |
| 1293 | 470 | Selva di Monopoli | 17 | 142 | 00 | 37 | 50 | | | |
| 1294 | 470 | | | | | | | 02.44.46 | | |
| 1295 | 471 | Selva di Monopoli | 3 | 243 | 00 | 57 | 64 | | | |
| 1296 | 471 | Selva di Monopoli | 3 | 130 | 01 | 49 | 75 | | | |
| 1297 | 471 | | | | | | | 02.07.39 | | |
| 1298 | 472 | Selva di Monopoli | 6 | 232 | 00 | 01 | 86 | | | |
| 1299 | 472 | Selva di Monopoli | 6 | 233 | 02 | 20 | 32 | | | |
| 1300 | 472 | Selva di Monopoli | 12 | 7 | 00 | 37 | 57 | | | |
| 1301 | 472 | | | | | | | 02.59.75 | | |
| 1302 | 473 | Selva di Monopoli | 6 | 234 | 00 | 02 | 96 | | | |
| 1303 | 474 | Selva di Monopoli | 42 | 10 | 00 | 73 | 57 | | | |
| 1304 | 475 | Selva di Monopoli | 42 | 7 | 00 | 52 | 62 | | | |
| 1305 | 476 | Selva di Monopoli | 22 | 176 | 00 | 33 | 30 | | | |
| 1306 | 476 | Selva di Monopoli | 25 | 113 | 00 | 26 | 28 | | | |
| 1307 | 476 | | | | | | | 00.59.56 | | |
| 1308 | 477 | Selva di Monopoli | 22 | 166/b | 00 | 22 | 80 | | | |
| 1309 | 478 | Selva di Monopoli | 22 | 183 | 00 | 01 | 60 | | | |
| 1310 | 478 | Selva di Monopoli | 22 | 184 | 00 | 31 | 04 | | | |
| 1311 | 478 | Selva di Monopoli | 22 | 63 | 00 | 11 | 30 | | | |
| 1312 | 478 | Selva di Monopoli | 22 | 166/a | 00 | 11 | 75 | | | |



Studio M. - Bari

REGIONE PUGLIA - ASSESSORATO AGRICOLTURA E FORESTE
 Ufficio Usi Civici
 Comune di MARTINA FRANCA - prov. di Taranto

Inventario dei Beni di Uso Civico
 Stato Occupatori - Verifica Nucera del 17/1/1958

| N. Prog | Num. d'ordine della verifica Nucera | Dati Catastali | | | Estensione | | | Sommatória particelle accorpate | Note della Verifica | Annotazioni di Inventario |
|---------|-------------------------------------|-------------------|--------|------------|------------|-----|----|---------------------------------|---------------------|---------------------------|
| | | Contrada | Foglio | Particella | Ha | Are | Ca | | | |
| 1313 | 478 | | | | | | | 00.55.69 | | |
| 1314 | 479 | Selva di Monopoli | 34 | 89 | 01 | 10 | 45 | | | |
| 1315 | 480 | Selva di Monopoli | 34 | 19 | 01 | 08 | 65 | | | |
| 1316 | 481 | Selva di Monopoli | 12 | 128 | 00 | 03 | 02 | | | |
| 1317 | 482 | Selva di Monopoli | 17 | 72 | 00 | 54 | 70 | | | |
| 1318 | 483 | Selva di Monopoli | 61 | 31 | 01 | 75 | 87 | | | |
| 1319 | 484 | Selva di Monopoli | 24 | 199 | 00 | 96 | 38 | | | |
| 1320 | 485 | Selva di Monopoli | 17 | 127 | 00 | 41 | 62 | | | |
| 1321 | 486 | Selva di Monopoli | 44 | 45 | 00 | 40 | 12 | | | |
| 1322 | 486 | Selva di Monopoli | 44 | 47 | 00 | 28 | 97 | | | |
| 1323 | 486 | Selva di Monopoli | 44 | 223 | 00 | 09 | 32 | | | |
| 1324 | 486 | | | | | | | 00.38.41 | | |
| 1325 | 487 | Selva di Monopoli | 44 | 220 | 00 | 11 | 53 | | | |
| 1326 | 487 | Selva di Monopoli | 44 | 219 | 00 | 18 | 94 | | | |
| 1327 | 487 | Selva di Monopoli | 44 | 50 | 00 | 11 | 97 | | | |
| 1328 | 487 | Selva di Monopoli | 44 | 51 | 00 | 05 | 95 | | | |
| 1329 | 487 | Selva di Monopoli | 44 | 222 | 00 | 49 | 75 | | | |
| 1330 | 487 | | | | | | | 00.98.14 | | |
| 1331 | 488 | Selva di Monopoli | 14 | 43 | 00 | 42 | 56 | | | |
| 1332 | 488 | Selva di Monopoli | 14 | 47 | 00 | 02 | 78 | | | |



Studio M. - Bari

107

REGIONE PUGLIA - ASSESSORATO AGRICOLTURA E FORESTE
 Ufficio Usi Civici
 Comune di MARTINA FRANCA - prov. di Taranto

Inventario dei Beni di Uso Civico
 Stato Occupatori - Verifica Nucera del 17/11/1958

| N. Prog | Num. d'ordine della verifica Nucera | Dati Catastali | | | Estensione | | | Sommativa particelle accorpate | Note della Verifica | Annotazioni di Inventario |
|---------|-------------------------------------|-------------------|--------|------------|------------|-----|----|--------------------------------|--------------------------------|---------------------------|
| | | Contrada | Foglio | Particella | Ha | Are | Ca | | | |
| 1333 | 488 | Selva di Monopoli | 14 | 58/a | 00 | 63 | 50 | | | |
| 1334 | 488 | Selva di Monopoli | 14 | 58/b | 00 | 06 | 10 | | | |
| 1335 | 488 | | | | | | | 01.14.94 | | |
| 1336 | 489 | Selva di Monopoli | 14 | 89/a | 01 | 15 | 65 | | | |
| 1337 | 490 | Selva di Monopoli | 1 | 127 | 01 | 24 | 45 | | | |
| 1338 | 490 | Selva di Monopoli | 1 | 138 | 00 | 69 | 44 | | | |
| 1339 | 490 | | | | | | | 01.93.89 | | |
| 1340 | 491 | Selva di Monopoli | 15 | 102 | 00 | 63 | 34 | | livellario al Monte Purgatorio | |
| 1341 | 492 | Selva di Monopoli | 24 | 116 | 00 | 50 | 88 | | | |
| 1342 | 493 | Selva di Monopoli | 21 | 95/a | 00 | 07 | 10 | | | |
| 1343 | 493 | Selva di Monopoli | 21 | 96/a | 00 | 08 | 76 | | | |
| 1344 | 493 | Selva di Monopoli | 21 | 96/c | 00 | 15 | 92 | | | |
| 1345 | 493 | | | | | | | 00.31.78 | | |
| 1346 | 494 | Selva di Monopoli | 1 | 286 | 00 | 79 | 28 | | | |
| 1347 | 494 | Selva di Monopoli | 5 | 38 | 00 | 76 | 95 | | | |
| 1348 | 494 | | | | | | | 01.56.23 | | |
| 1349 | 495 | Selva di Monopoli | 1 | 17 | 01 | 08 | 50 | | | |
| 1350 | 496 | Selva di Monopoli | 1 | 8 | 00 | 19 | 97 | | | |
| 1351 | 497 | Selva di Monopoli | 1 | 11 | 00 | 38 | 06 | | | |
| 1352 | 497 | Selva di Monopoli | 1 | 18 | 00 | 71 | 84 | | | |




Studio M. - Bari

REGIONE PUGLIA - ASSESSORATO AGRICOLTURA E FORESTE
 Ufficio Usi Civici
 Comune di MARTINA FRANCA - prov. di Taranto

Inventario dei Beni di Uso Civico
 Stato Occupatori - Verifica Nucera del 17/11/1958

| N. Prog | Num. d'ordine della verifica Nucera | Dati Catastali | | | Estensione | | | Sommatoria particelle accorpate | Note della Verifica | Annotazioni di Inventario |
|---------|-------------------------------------|-------------------|--------|------------|------------|-----|----|---------------------------------|---------------------|---------------------------|
| | | Contrada | Foglio | Particella | Ha | Are | Ca | | | |
| 1353 | 497 | Selva di Monopoli | 1 | 23/b | 00 | 60 | 65 | | | |
| 1354 | 497 | Selva di Monopoli | 1 | 24/b | 00 | 31 | 91 | | | |
| 1355 | 497 | | | | | | | 02.02.46 | | |
| 1356 | 488 | Selva di Monopoli | 24 | 126/b | 00 | 41 | 00 | | | |
| 1357 | 499 | Selva di Monopoli | 1 | 24/a | 00 | 42 | 75 | | | |
| 1358 | 499 | Selva di Monopoli | 1 | 23/a | 00 | 48 | 59 | | | |
| 1359 | 499 | | | | | | | 00.91.34 | | |
| 1360 | 500 | Selva di Monopoli | 31 | 65 | 01 | 24 | 24 | | | |
| 1361 | 500 | Selva di Monopoli | 31 | 66 | 00 | 32 | 98 | | | |
| 1362 | 500 | Selva di Monopoli | 31 | 81 | 04 | 23 | 54 | | | |
| 1363 | 500 | | | | | | | 05.80.76 | | |
| 1364 | 501 | Selva di Monopoli | 22 | 156 | 03 | 23 | 60 | | | |
| 1365 | 501 | Selva di Monopoli | 23 | 158 | 00 | 08 | 02 | | | |
| 1366 | 501 | Selva di Monopoli | 33 | 11 | 00 | 86 | 30 | | | |
| 1367 | 501 | Selva di Monopoli | 33 | 44 | 00 | 02 | 88 | | | |
| 1368 | 501 | Selva di Monopoli | 33 | 45 | 00 | 08 | 02 | | | |
| 1369 | 501 | Selva di Monopoli | 35 | 82 | 01 | 27 | 80 | | | |
| 1370 | 501 | | | | | | | 05.56.62 | | |
| 1371 | 502 | Selva di Monopoli | 35 | 96 | 00 | 87 | 80 | | | |
| 1372 | 503 | Selva di Monopoli | 16 | 46 | 00 | 33 | 81 | | | |



Studio M. - Bari

REGIONE PUGLIA - ASSESSORATO AGRICOLTURA E FORESTE
 Ufficio Usi Civici
 Comune di MARTINA FRANCA - prov. di Taranto

Inventario dei Beni di Uso Civico
 Stato Occupatori - Verifica Nucera del 17/11/1958

| N. Prog | Num. d'ordine della verifica Nucera | Dati Catastali | | | Estensione | | | Sommataria particelle accorpate | Note della Verifica | Annotazioni di Inventario |
|---------|--|-------------------|--------|------------|------------|-----|----|---------------------------------------|---------------------|---------------------------|
| | | Contrada | Foglio | Particella | Ha | Are | Ca | | | |
| 1373 | 504 | Selva di Monopoli | 1 | 197 | 00 | 19 | 50 | | | |
| 1374 | 504 | Selva di Monopoli | 1 | 198 | 00 | 47 | 77 | | | |
| 1375 | 504 | Selva di Monopoli | 1 | 202 | 00 | 81 | 13 | | | |
| 1376 | 504 | Selva di Monopoli | 1 | 180 | 01 | 65 | 54 | | | |
| 1377 | 504 | Selva di Monopoli | 1 | 182 | 00 | 96 | 50 | | | |
| 1378 | 504 | | | | | | | 04.00.44 | | |
| 1379 | 505 | Selva di Monopoli | 2 | 254 | 00 | 29 | 30 | | | |
| 1380 | 505 | Selva di Monopoli | 2 | 281 | 00 | 05 | 34 | | | |
| 1381 | 505 | | | | | | | 00.34.64 | | |
| 1382 | 506 | Selva di Monopoli | 35 | 57 | 00 | 77 | 25 | | | |
| 1383 | 507 | Selva di Monopoli | 12 | 24 | 00 | 00 | 91 | | | |
| 1384 | 508 | Selva di Monopoli | 7 | 139 | 00 | 10 | 75 | | | |
| 1385 | 508 | Selva di Monopoli | 7 | 156 | 00 | 36 | 32 | | | |
| 1386 | 508 | | | | | | | 00.47.07 | | |
| 1387 | 509 | Selva di Monopoli | 37 | 35 | 02 | 72 | 79 | | | |
| 1388 | 510 | Selva di Monopoli | 37 | 14 | 08 | 40 | 21 | | | |
| 1389 | 510 | Selva di Monopoli | 37 | 24 | 02 | 67 | 48 | | | |
| 1390 | 510 | Selva di Monopoli | 37 | 26 | 00 | 08 | 88 | | | |
| 1391 | 510 | | | | | | | 11.16.57 | | |
| 1392 | 511 | Selva di Monopoli | 49 | 26 | 00 | 04 | 80 | | | |



REGIONE PUGLIA - ASSESSORATO AGRICOLTURA E FORESTE
 Ufficio Usi Civici
 Comune di MARTINA FRANCA - prov. di Taranto

Inventario dei Beni di Uso Civico
 Stato Occupatori - Verifica Nucera del 17/11/1958

| N. Prog | Num. d'ordine della verifica Nucera | Dati Catastali | | | Estensione | | | Sommaatoria particelle accorpate | Note della Verifica | Annotazioni di Inventario |
|---------|-------------------------------------|--------------------------------------|--------|------------|------------|-----|----|----------------------------------|---------------------------------|---------------------------|
| | | Contrada | Foglio | Particella | Ha | Are | Ca | | | |
| 1393 | 511 | Selva di Monopoli | 49 | 29 | 01 | 54 | 10 | | | |
| 1394 | 511 | | | | | | | 01.58.90 | | |
| 1395 | 512 | Selva di Monopoli | 3 | 132 | 00 | 58 | 15 | | | |
| 1396 | 512 | Selva di Monopoli | 3 | 236 | 00 | 89 | 65 | | | |
| 1397 | 512 | | | | | | | 01.47.80 | | |
| 1398 | 513 | Selva di Monopoli | 3 | 167 | 00 | 03 | 34 | | | |
| 1399 | 514 | Selva di Monopoli | 7 | 9 | 00 | 42 | 23 | | | |
| 1400 | 515 | Selva di Monopoli | 5 | 190 | 00 | 50 | 82 | | | |
| 1401 | 515 | Selva di Monopoli | 5 | 238 | 00 | 83 | 28 | | | |
| 1402 | 515 | Selva di Monopoli | 5 | 28 | 00 | 54 | 90 | | | |
| 1403 | 515 | Selva di Monopoli | 5 | 23 | 00 | 02 | 22 | | | |
| 1404 | 515 | | | | | | | 01.91.22 | | |
| 1405 | 516 | Parparo (Masseria dei Domenicani) | 216 | 2 | 00 | 81 | 85 | | (occupazione risalente al 1816) | |
| 1406 | 517 | Selva di Monopoli | 5 | 156 | 00 | 47 | 25 | | | |
| 1407 | 517 | Selva di Monopoli | 5 | 258 | 00 | 45 | 45 | | | |
| 1408 | 517 | | | | | | | 00.93.70 | | |
| 1409 | 518 | Selva di Monopoli | 20 | 65/b | 01 | 33 | 18 | | | |
| 1410 | 518 | Selva di Monopoli | 20 | 79 | 00 | 57 | 72 | | | |
| 1411 | 518 | Selva di Monopoli | 20 | 64/d | 00 | 04 | 65 | | | |
| 1412 | 518 | Selva di Monopoli | 20 | 87/a | 00 | 05 | 00 | | | |



Studio M. - Bari

111

REGIONE PUGLIA - ASSESSORATO AGRICOLTURA E FORESTE
 Ufficio Usi Civili
 Comune di MARTINA FRANCA - prov. di Taranto

Inventario dei Beni di Uso Civico
 Stato Occupatori - Verifica Nucera del 17/11/1958

| N. Prog | Num. d'ordine della verifica Nucera | Dati Catastali | | | Estensione | | | Sommataria particelle accorpate | Note della Verifica | Annotazioni di Inventario |
|---------|-------------------------------------|-------------------|--------|------------|------------|-----|----|---------------------------------|------------------------------|---------------------------|
| | | Contrada | Foglio | Particella | Ha | Are | Ca | | | |
| 1413 | 518 | Selva di Monopoli | 20 | 87/b | 02 | 59 | 93 | | | |
| 1414 | 518 | Selva di Monopoli | 20 | 87/c | 01 | 18 | 40 | | | |
| 1415 | 518 | | | | | | | 05.78.88 | | |
| 1416 | 519 | Selva di Monopoli | 37 | 21 | 00 | 07 | 48 | | | |
| 1417 | 520 | Selva di Monopoli | 40 | 29 | 00 | 90 | 12 | | | |
| 1418 | 521 | Selva di Monopoli | 43 | 22 | 01 | 31 | 38 | | | |
| 1419 | 522 | Selva di Monopoli | 38 | 111 | 00 | 64 | 44 | | livellario a Fumarola Angelo | |
| 1420 | 523 | Selva di Monopoli | 42 | 41 | 00 | 62 | 91 | | | |
| 1421 | 523 | Selva di Monopoli | 43 | 1 | 00 | 88 | 72 | | | |
| 1422 | 523 | | | | | | | 00.51.63 | | |
| 1423 | 524 | Selva di Monopoli | 1 | 183 | 00 | 74 | 18 | | | |
| 1424 | 525 | Selva di Monopoli | 51 | 27 | 01 | 11 | 20 | | | |
| 1425 | 526 | Selva di Monopoli | 51 | 21/a | 00 | 07 | 00 | | | |
| 1426 | 527 | Selva di Monopoli | 51 | 21/b | 00 | 01 | 80 | | | |
| 1427 | 528 | Selva di Monopoli | 51 | 21/c | 00 | 90 | 86 | | | |
| 1428 | 529 | Selva di Monopoli | 24 | 30 | 00 | 48 | 98 | | | |
| 1429 | 530 | Selva di Monopoli | 40 | 170 | 00 | 24 | 45 | | | |
| 1430 | 530 | Selva di Monopoli | 40 | 54/a | 00 | 58 | 11 | | | |
| 1431 | 530 | | | | | | | 00.82.56 | | |
| 1432 | 531 | Selva di Monopoli | 21 | 135 | 00 | 42 | 49 | | | |



Studio M. - Bari

112

REGIONE PUGLIA - ASSESSORATO AGRICOLTURA E FORESTE
 Ufficio Usi Civili
 Comune di MARTINA FRANCA - prov. di Taranto

Inventario dei Beni di Uso Civico
 Stato Occupatori - Verifica Nucera del 17/11/1958

| N. Prog | Num. d'ordine della verifica Nucera | Dati Catastali | | | Estensione | | | Sommatória particelle accorpate | Note della Verifica | Annotazioni di Inventario |
|---------|-------------------------------------|----------------------------|--------|------------|------------|-----|----|---------------------------------|---|---|
| | | Contrada | Foglio | Particella | Ha | Are | Ca | | | |
| 1433 | 532 | Parparo (Masseria Rosfini) | 216 | | 25 | 50 | 00 | | tomolate trenta, ciascuna di 2500 passi quadrati, corrispondono : Ha 25.50.00; (occupazione risalente al 1818) | sullo Stato Nucera non è riportato l' identificativo particellare |
| 1434 | 533 | Selva di Monopoli | 36 | 64 | 00 | 96 | 90 | | | |
| 1435 | 534 | Selva di Monopoli | 36 | 90 | 00 | 19 | 55 | | | |
| 1436 | 535 | Selva di Monopoli | 19 | 129/a | 00 | 47 | 90 | | | |
| 1437 | 536 | Selva di Monopoli | 30 | 31/z | 00 | 95 | 00 | | | |
| 1438 | 537 | Selva di Monopoli | 36 | 140 | 00 | 53 | 37 | | | |
| 1439 | 537 | Selva di Monopoli | 36 | 144 | 00 | 21 | 42 | | | |
| 1440 | 537 | | | | | | | 00,74.79 | | |
| 1441 | 538 | Selva di Monopoli | 54 | 181 | 00 | 45 | 76 | | | |
| 1442 | 539 | Selva di Monopoli | 36 | 99 | 00 | 60 | 56 | | | |
| 1443 | 540 | Selva di Monopoli | 38 | 83 | 01 | 01 | 22 | | | |
| 1444 | 540 | Selva di Monopoli | 36 | 97 | 00 | 47 | 70 | | | |
| 1445 | 540 | Selva di Monopoli | 39 | 66/c | 00 | 30 | 40 | | | |
| 1446 | 540 | Selva di Monopoli | 39 | 169 | 00 | 86 | 82 | | | |
| 1447 | 540 | | | | | | | 02,67.34 | | |
| 1448 | 541 | Selva di Monopoli | 39 | 176 | 00 | 46 | 92 | | | |
| 1449 | 541 | Selva di Monopoli | 39 | 64 | 00 | 92 | 23 | | | |
| 1450 | 541 | | | | | | | 01,49.15 | | |
| 1451 | 542 | Selva di Monopoli | 38 | 31 | 00 | 30 | 32 | | | |



Studio M. - Bari

113

REGIONE PUGLIA - ASSESSORATO AGRICOLTURA E FORESTE
 Ufficio Usi Civici
 Comune di MARTINA FRANCA - prov. di Taranto

Inventario dei Beni di Uso Civico
 Stato Occupatori - Verifica Nucera del 17/11/1958

| N. Prog | Num. di ordine della verifica Nucera | Dati Catastali | | | Estensione | | | Sommataria particelle accorpate | Note della Verifica | Annotazioni di Inventario |
|---------|--------------------------------------|-------------------|--------|------------|------------|-----|----|---------------------------------|---------------------------------------|---------------------------|
| | | Contrada | Foglio | Particella | Ha | Are | Ca | | | |
| 1452 | 542 | Selva di Monopoli | 38 | 165 | 00 | 30 | 18 | | | |
| 1453 | 542 | Selva di Monopoli | 38 | 166 | 00 | 30 | 24 | | | |
| 1454 | 542 | | | | | | | 00.90.74 | | |
| 1455 | 543 | Selva di Monopoli | 38 | 70 | 00 | 74 | 33 | | | |
| 1456 | 543 | Selva di Monopoli | 37 | 39 | 02 | 13 | 18 | | | |
| 1457 | 543 | | | | | | | 02.87.51 | | |
| 1458 | 544 | Selva di Monopoli | 57 | 213 | 00 | 40 | 42 | | | |
| 1459 | 545 | Selva di Monopoli | 26 | 101 | 00 | 68 | 90 | | | |
| 1460 | 545 | Selva di Monopoli | 26 | 102 | 00 | 00 | 39 | | | |
| 1461 | 545 | | | | | | | 00.79.29 | | |
| 1462 | 546 | Selva di Monopoli | 56 | 193 | 00 | 00 | 83 | | livellario a Fischetti Giuseppe | |
| 1463 | 546 | Selva di Monopoli | 56 | 192 | 00 | 43 | 75 | | livellario a Fischetti Giuseppe | |
| 1464 | 546 | | | | | | | 00.44.58 | | |
| 1465 | 547 | Selva di Monopoli | 56 | 13 | 00 | 95 | 40 | | | |
| 1466 | 547 | Selva di Monopoli | 56 | 159 | 00 | 88 | 32 | | | |
| 1467 | 547 | | | | | | | 01.83.72 | | |
| 1468 | 548 | Selva di Monopoli | 43 | 170 | 00 | 57 | 00 | | livellario alla Prebenda Parrocchiale | |
| 1469 | 548 | Selva di Monopoli | 56 | 160 | 01 | 23 | 35 | | | |
| 1470 | 550 | Selva di Monopoli | 56 | 162 | 00 | 25 | 60 | | | |
| 1471 | 550 | Selva di Monopoli | 56 | 163 | 00 | 26 | 66 | | | |



REGIONE PUGLIA - ASSESSORATO AGRICOLTURA E FORESTE
 Ufficio Usi Civici
 Comune di MARTINA FRANCA - prov. di Taranto

Inventario dei Beni di Uso Civico
 Stato Occupatori - Verifica Nucera del 17/11/1958

| N. Prog | Num. d'ordine della verifica Nucera | Dati Catastali | | | Estensione | | | Sommatória particelle accorpate | Note della Verifica | Annotazioni di Inventario |
|---------|-------------------------------------|-------------------|--------|------------|------------|-----|----|---------------------------------|---------------------------------|---------------------------|
| | | Contrada | Foglio | Particella | Ha | Are | Ca | | | |
| 1472 | 550 | Selva di Monopoli | 56 | 164 | 00 | 00 | 69 | | | |
| 1473 | 550 | | | | | | | 00,52,95 | | |
| 1474 | 551 | Selva di Monopoli | 56 | 191 | 00 | 41 | 75 | | livellario a Fischetti Giuseppe | |
| 1475 | 552 | Selva di Monopoli | 42 | 16 | 00 | 23 | 60 | | livellario a Fischetti Giuseppe | |
| 1476 | 553 | Selva di Monopoli | 36 | 165 | 00 | 39 | 00 | | | |
| 1477 | 554 | Selva di Monopoli | 14 | 50/a | 00 | 01 | 18 | | | |
| 1478 | 555 | Selva di Monopoli | 7 | 5/a | 00 | 37 | 98 | | | |
| 1479 | 555 | Selva di Monopoli | 7 | 5/b | 00 | 37 | 98 | | | |
| 1480 | 555 | | | | | | | 00,75,96 | | |
| 1481 | 556 | Selva di Monopoli | 7 | 2 | 01 | 26 | 80 | | | |
| 1482 | 556 | Selva di Monopoli | 38 | 191 | 00 | 18 | 36 | | | |
| 1483 | 556 | | | | | | | 01,45,16 | | |
| 1484 | 557 | Selva di Monopoli | 216 | 6 | 00 | 50 | 44 | | | |
| 1485 | 558 | Selva di Monopoli | 56 | 15 | 00 | 48 | 40 | | | |
| 1486 | 558 | Selva di Monopoli | 56 | 16 | 00 | 01 | 68 | | | |
| 1487 | 558 | | | | | | | 00,50,08 | | |
| 1488 | 559 | Selva di Monopoli | 1 | 5 | 01 | 60 | 83 | | | |
| 1489 | 560 | Selva di Monopoli | 39 | 107/c | 00 | 02 | 62 | | | |
| 1490 | 560 | Selva di Monopoli | 39 | 143/c | 00 | 43 | 00 | | | |
| 1491 | 560 | | | | | | | 00,45,62 | | |



Studio M. - Bari

lls

REGIONE PUGLIA - ASSESSORATO AGRICOLTURA E FORESTE
 Ufficio Usi Civili
 Comune di MARTINA FRANCA - prov. di Taranto

Inventario dei Beni di Uso Civico
 Stato Occupatori - Verifica Nucera del 17/11/1958

| N. Prog | Num. d'ordine della verifica Nucera | Dati Catastali | | | Estensione | | | Sommatoria particelle accorpate | Note della Verifica | Annotazioni di Inventario |
|---------|-------------------------------------|-------------------|--------|------------|------------|-----|----|---------------------------------|---------------------|---------------------------|
| | | Contrada | Foglio | Particella | Ha | Are | Ca | | | |
| 1492 | 561 | Selva di Monopoli | 39 | 107/e | 00 | 33 | 41 | | | |
| 1493 | 561 | Selva di Monopoli | 39 | 143/b | 00 | 46 | 80 | | | |
| 1494 | 561 | | | | | | | 00.80.21 | | |
| 1495 | 562 | Selva di Monopoli | 39 | 107/a | 00 | 67 | 49 | | | |
| 1496 | 563 | Selva di Monopoli | 39 | 151 | 00 | 84 | 05 | | | |
| 1497 | 564 | Selva di Monopoli | 39 | 107/d | 00 | 25 | 56 | | | |
| 1498 | 564 | Selva di Monopoli | 39 | 143/f | 00 | 44 | 80 | | | |
| 1499 | 564 | Selva di Monopoli | 39 | 143/e | 00 | 44 | 00 | | | |
| 1500 | 564 | | | | | | | 01.14.36 | | |
| 1501 | 565 | Selva di Monopoli | 30 | 31/p | 00 | 09 | 92 | | | |
| 1502 | 565 | Selva di Monopoli | 30 | 32 | 00 | 35 | 65 | | | |
| 1503 | 565 | | | | | | | 00.45.57 | | |
| 1504 | 566 | Selva di Monopoli | 39 | 198 | 00 | 42 | 12 | | | |
| 1505 | 566 | Selva di Monopoli | 39 | 199 | 00 | 43 | 51 | | | |
| 1506 | 566 | | | | | | | 00.85.63 | | |
| 1507 | 567 | Selva di Monopoli | 39 | 150 | 00 | 47 | 48 | | | |
| 1508 | 568 | Selva di Monopoli | 31 | 77 | 02 | 03 | 30 | | | |
| 1509 | 568 | Selva di Monopoli | 31 | 91/e | 00 | 99 | 07 | | | |
| 1510 | 568 | Selva di Monopoli | 31 | 83/b | 07 | 05 | 75 | | | |
| 1511 | 568 | | | | | | | 10.08.12 | | |



REGIONE PUGLIA - ASSESSORATO AGRICOLTURA E FORESTE
 Ufficio Usi Civici
 Comune di MARTINA FRANCA - prov. di Taranto

Inventario dei Beni di Uso Civico
 Stato Occupatori - Verifica Nucera del 17/11/1958

| N. Prog | Num. d'ordine della verifica Nucera | Dati Catastali | | | Estensione | | | Sommaria particelle accorpate | Note della Verifica | Annotazioni di Inventario |
|---------|-------------------------------------|-------------------|--------|------------|------------|-----|----|-------------------------------|---------------------|---------------------------|
| | | Contrada | Foglio | Particella | Ha | Are | Ca | | | |
| 1512 | 569 | Selva di Monopoli | 31 | 79 | 03 | 68 | 35 | | | |
| 1513 | 569 | Selva di Monopoli | 31 | 80 | 02 | 85 | 47 | | | |
| 1514 | 569 | Selva di Monopoli | 31 | 89 | 00 | 04 | 04 | | | |
| 1515 | 569 | Selva di Monopoli | 31 | 88/b | 00 | 33 | 10 | | | |
| 1516 | 569 | Selva di Monopoli | 31 | 91/a | 01 | 76 | 55 | | | |
| 1517 | 569 | | | | | | | 08.68.51 | | |
| 1518 | 570 | Selva di Monopoli | 31 | 91/b | 10 | 19 | 00 | | | |
| 1519 | 570 | Selva di Monopoli | 31 | 91/c | 00 | 00 | 66 | | | |
| 1520 | 570 | Selva di Monopoli | 32 | 19 | 01 | 62 | 60 | | | |
| 1521 | 570 | Selva di Monopoli | 32 | 32 | 00 | 32 | 40 | | | |
| 1522 | 570 | | | | | | | 12.14.66 | | |
| 1523 | 571 | Selva di Monopoli | 31 | 83 | 06 | 08 | 00 | | | |
| 1524 | 571 | Selva di Monopoli | 31 | 85 | 00 | 27 | 35 | | | |
| 1525 | 571 | Selva di Monopoli | 31 | 88/a | 00 | 28 | 80 | | | |
| 1526 | 571 | Selva di Monopoli | 31 | 91/d | 01 | 78 | 35 | | | |
| 1527 | 571 | | | | | | | 08.42.50 | | |
| 1528 | 572 | Selva di Monopoli | 39 | 143/a | 00 | 49 | 79 | | | |
| 1529 | 573 | Selva di Monopoli | 52 | 113 | 00 | 42 | 87 | | | |
| 1530 | 574 | Selva di Monopoli | 31 | 71 | 00 | 23 | 64 | | | |
| 1531 | 575 | Selva di Monopoli | 39 | 149/d | 00 | 20 | 17 | | | |



Studio M. - Bari

117

REGIONE PUGLIA - ASSESSORATO AGRICOLTURA E FORESTE
 Ufficio Usi Civici
 Comune di MARTINA FRANCA - prov. di Taranto

Inventario dei Beni di Uso Civico
 Stato Occupatori - Verifica Nucera del 17/11/1958

| N. Prog | Num. d ordine della verifica Nucera | Dati Catastali | | | Estensione | | | Sommataria particelle accorpate | Note della Verifica | Annotazioni di Inventario |
|---------|-------------------------------------|-------------------|--------|------------|------------|-----|----|---------------------------------|---------------------|---------------------------|
| | | Contrada | Foglio | Particella | Ha | Are | Ca | | | |
| 1532 | 575 | Selva di Monopoli | 40 | 111/b | 00 | 51 | 46 | | | |
| 1533 | 575 | | | | | | | 00.71.63 | | |
| 1534 | 576 | Selva di Monopoli | 23 | 26 | 00 | 52 | 50 | | | |
| 1535 | 576 | Selva di Monopoli | 23 | 28 | 00 | 03 | 98 | | | |
| 1536 | 576 | Selva di Monopoli | 23 | 36 | 00 | 01 | 57 | | | |
| 1537 | 576 | Selva di Monopoli | 23 | 37 | 00 | 16 | 45 | | | |
| 1538 | 576 | Selva di Monopoli | 23 | 38 | 00 | 03 | 70 | | | |
| 1539 | 576 | Selva di Monopoli | 23 | 39 | 00 | 00 | 36 | | | |
| 1540 | 576 | Selva di Monopoli | 23 | 104 | 03 | 85 | 21 | | | |
| 1541 | 576 | Selva di Monopoli | 23 | 105 | 00 | 81 | 46 | | | |
| 1542 | 576 | Selva di Monopoli | 23 | 106 | 00 | 08 | 85 | | | |
| 1543 | 576 | Selva di Monopoli | 23 | 76 | 01 | 74 | 79 | | | |
| 1544 | 576 | Selva di Monopoli | 23 | 77 | 02 | 14 | 00 | | | |
| 1545 | 576 | | | | | | | 09.42.67 | | |
| 1546 | 577 | Selva di Monopoli | 38 | 218 | 00 | 77 | 11 | | | |
| 1547 | 578 | Selva di Monopoli | 15 | 96 | 00 | 48 | 70 | | | |
| 1548 | 579 | Selva di Monopoli | 29 | 5/e | 00 | 16 | 60 | | | |
| 1549 | 579 | Selva di Monopoli | 29 | 6/e | 02 | 38 | 40 | | | |
| 1550 | 579 | Selva di Monopoli | 30 | 31/f | 00 | 01 | 87 | | | |
| 1551 | 579 | Selva di Monopoli | 30 | 32/f | 01 | 68 | 41 | | | |



Studio M. - Bari

118

REGIONE PUGLIA - ASSESSORATO AGRICOLTURA E FORESTE
 Ufficio Usi Civici
 Comune di MARTINA FRANCA - prov. di Taranto

Inventario dei Beni di Uso Civico
 Stato Occupatori - Verifica Nucera del 17/11/1958

| N. Prog | Num. d'ordine della verifica Nucera | Dati Catastali | | | Estensione | | | Sommaoria particelle accorpate | Note della Verifica | Annotazioni di Inventario |
|---------|-------------------------------------|-------------------|--------|------------|------------|-----|----|--------------------------------|---------------------|---------------------------|
| | | Contrada | Foglio | Particella | Ha | Are | Ca | | | |
| 1552 | 579 | | | | | | | 03.25.28 | | |
| 1553 | 580 | Selva di Monopoli | 30 | 31/a-e | 00 | 77 | 51 | | | |
| 1554 | 581 | Selva di Monopoli | 19 | 117 | 00 | 03 | 06 | | | |
| 1555 | 581 | Selva di Monopoli | 19 | 118 | 00 | 08 | 92 | | | |
| 1556 | 581 | | | | | | | 00.11.98 | | |
| 1557 | 582 | Selva di Monopoli | 30 | 31/u | 00 | 92 | 00 | | | |
| 1558 | 582 | Selva di Monopoli | 38 | 59 | 00 | 91 | 95 | | | |
| 1559 | 582 | | | | | | | 01.83.95 | | |
| 1560 | 583 | Selva di Monopoli | 38 | 61 | 01 | 03 | 14 | | | |
| 1561 | 584 | Selva di Monopoli | 38 | 62 | 00 | 49 | 56 | | | |
| 1562 | 584 | Selva di Monopoli | 38 | 84 | 00 | 35 | 18 | | | |
| 1563 | 584 | | | | | | | 00.84.74 | | |
| 1564 | 585 | Selva di Monopoli | 54 | 35 | 00 | 01 | 04 | | | |
| 1565 | 585 | Selva di Monopoli | 54 | 182 | 00 | 17 | 94 | | | |
| 1566 | 585 | | | | | | | 00.18.98 | | |
| 1567 | 586 | Selva di Monopoli | 17 | 3/b | 00 | 12 | 80 | | | |
| 1568 | 587 | Selva di Monopoli | 38 | 10 | 00 | 19 | 77 | | | |
| 1569 | 587 | Selva di Monopoli | 38 | 11 | 00 | 01 | 32 | | | |
| 1570 | 587 | | | | | | | 00.11.09 | | |
| 1571 | 588 | Selva di Monopoli | 28 | 5/d | 00 | 11 | 42 | | | |



Studio M. - Bari

119

REGIONE PUGLIA - ASSESSORATO AGRICOLTURA E FORESTE
 Ufficio Usi Civili
 Comune di MARTINA FRANCA - prov. di Taranto

Inventario dei Beni di Uso Civico
 Stato Occupatori - Verifica Nucera del 17/11/1958

| N. Prog | Num. d'ordine della verifica Nucera | Dati Catastali | | | Estensione | | | Sommataria particelle accorpate | Note della Verifica | Annotazioni di Inventario |
|---------|-------------------------------------|-------------------|--------|------------|------------|-----|----|---------------------------------|-------------------------------------|---|
| | | Contrada | Foglio | Particella | Ha | Are | Ca | | | |
| 1572 | 588 | Selva di Monopoli | 28 | 6/d | 00 | 94 | 35 | | | |
| 1573 | 588 | Selva di Monopoli | 37 | 81 | 00 | 05 | 56 | | | |
| 1574 | 588 | | | | | | | 01.11.33 | | |
| 1575 | 589 | Selva di Monopoli | 18 | 116/a | 00 | 39 | 90 | | | |
| 1576 | 590 | Selva di Monopoli | 12 | 156 | 00 | 43 | 36 | | | |
| 1577 | 591 | Selva di Monopoli | 39 | 71 | 00 | 41 | 93 | | livellario a Piccoli-Restino Angela | |
| 1578 | 592 | Selva di Monopoli | 37 | 96 | 00 | 31 | 55 | | | |
| 1579 | 593 | Selva di Monopoli | 8 | 189 | 00 | 44 | 25 | | | |
| 1580 | 594 | Selva di Monopoli | 8 | 190 | 00 | 01 | 14 | | | |
| 1581 | 594 | Selva di Monopoli | 8 | 191 | 01 | 41 | 45 | | | |
| 1582 | 594 | | | | | | | 00.42.59 | | |
| 1583 | 594/1 | Selva di Monopoli | 8 | 192 | 00 | 43 | 25 | | | |
| 1584 | 594/2 | Selva di Monopoli | 19 | 106 | 00 | 05 | 39 | | | |
| 1585 | 594/3 | Selva di Monopoli | 18 | 122 | 00 | 21 | 50 | | | |
| 1586 | 594/3 | Selva di Monopoli | 18 | 128 | 00 | 72 | 50 | | | |
| 1587 | 594/3 | | | | | | | 00.94.00 | | |
| 1588 | 594/4 | Selva di Monopoli | 30 | 31/ac | 00 | 51 | 76 | | | |
| 1589 | 594/4 | Selva di Monopoli | 30 | 32/... | 00 | 99 | 54 | | | (subalterno particellare indecifrabile) |
| 1590 | 594/4 | | | | | | | 00.51.30 | | |
| 1591 | 595 | Selva di Monopoli | 18 | 3/c | 00 | 25 | 25 | | | |



Studio M. - Bari

120

REGIONE PUGLIA - ASSESSORATO AGRICOLTURA E FORESTE
 Ufficio Usi Civici
 Comune di MARTINA FRANCA - prov. di Taranto

Inventario dei Beni di Uso Civico
 Stato Occupatori - Verifica Nucera del 17/11/1958

| N. Prog | Num. d'ordine della verifica Nucera | Dati Catastali | | | Estensione | | | Sommaria particelle accorpate | Note della Verifica | Annotazioni di Inventario |
|---------|-------------------------------------|-------------------|--------|------------|------------|-----|----|-------------------------------|---------------------|---------------------------|
| | | Contrada | Foglio | Particella | Ha | Are | Ca | | | |
| 1592 | 595/1 | Selva di Monopoli | 40 | 90 | 00 | 30 | 40 | | | |
| 1593 | 596 | Selva di Monopoli | 18 | 26 | 00 | 21 | 07 | | | |
| 1594 | 596 | Selva di Monopoli | 18 | 24 | 01 | 43 | 65 | | | |
| 1595 | 596 | Selva di Monopoli | 18 | 25 | 00 | 46 | 20 | | | |
| 1596 | 596 | Selva di Monopoli | 18 | 27 | 02 | 20 | 90 | | | |
| 1597 | 596 | Selva di Monopoli | 18 | 28 | 00 | 17 | 48 | | | |
| 1598 | 596 | Selva di Monopoli | 18 | 125 | 00 | 28 | 10 | | | |
| 1599 | 596 | Selva di Monopoli | 18 | 63 | 01 | 41 | 50 | | | |
| 1600 | 596 | Selva di Monopoli | 18 | 112 | 02 | 46 | 20 | | | |
| 1601 | 596 | | | | | | | 08.65.10 | | |
| 1602 | 596/1 | Selva di Monopoli | 5 | 182 | 00 | 23 | 80 | | | |
| 1603 | 596/2 | Selva di Monopoli | 11 | 25 | 00 | 13 | 10 | | | |
| 1604 | 596/2 | Selva di Monopoli | 11 | 27 | 00 | 51 | 00 | | | |
| 1605 | 596/2 | | | | | | | 00.64.10 | | |
| 1606 | 596/3 | Selva di Monopoli | 17 | 173 | 00 | 80 | 13 | | | |
| 1607 | 596/3 | Selva di Monopoli | 17 | 174 | 00 | 00 | 58 | | | |
| 1608 | 596/3 | | | | | | | 00.80.71 | | |
| 1609 | 597 | Selva di Monopoli | 11 | 85/a | 00 | 50 | 30 | | | |
| 1610 | 597/1 | Selva di Monopoli | 11 | 85/b | 00 | 34 | 90 | | | |
| 1611 | 598 | Selva di Monopoli | 20 | 100 | 00 | 46 | 06 | | | |



Studio M. - Bari

121

REGIONE PUGLIA - ASSESSORATO AGRICOLTURA E FORESTE
 Ufficio Usi Civici
 Comune di MARTINA FRANCA - prov. di Taranto

Inventario dei Beni di Uso Civico
 Stato Occupatori - Verifica Nucera del 17/11/1958

| N. Prog | Num. d'ordine della verifica Nucera | Dati Catastali | | | Estensione | | | Sommatore particelle accorpate | Note della Verifica | Annotazioni di Inventario |
|---------|-------------------------------------|-------------------|--------|------------|------------|-----|----|--------------------------------|---------------------|---------------------------|
| | | Contrada | Foglio | Particella | Ha | Are | Ca | | | |
| 1612 | 598 | Selva di Monopoli | 20 | 86 | 00 | 16 | 80 | | | |
| 1613 | 598 | Selva di Monopoli | 20 | 110 | 01 | 51 | 15 | | | |
| 1614 | 598 | Selva di Monopoli | 20 | 93/a | 00 | 08 | 90 | | | |
| 1615 | 598 | Selva di Monopoli | 20 | 94/a | 00 | 69 | 16 | | | |
| 1616 | 598 | Selva di Monopoli | 20 | 75 | 00 | 43 | 03 | | | |
| 1617 | 598 | | | | | | | 03.33.10 | | |
| 1618 | 599 | Selva di Monopoli | 35 | 56/a | 01 | 14 | 88 | | | |
| 1619 | 599 | Selva di Monopoli | 35 | 56/b | 00 | 35 | 67 | | | |
| 1620 | 599 | | | | | | | 01.50.55 | | |
| 1621 | 600 | Selva di Monopoli | 35 | 58 | 00 | 70 | 90 | | | |
| 1622 | 601 | Selva di Monopoli | 7 | 33 | 00 | 74 | 80 | | | |
| 1623 | 602 | Selva di Monopoli | 35 | 81 | 01 | 05 | 15 | | | |
| 1624 | 602 | Selva di Monopoli | 34 | 26 | 00 | 92 | 40 | | | |
| 1625 | 602 | Selva di Monopoli | 34 | 88 | 00 | 94 | 54 | | | |
| 1626 | 602 | | | | | | | 02.92.09 | | |
| 1627 | 603 | Selva di Monopoli | 20 | 84/b | 00 | 76 | 90 | | | |
| 1628 | 603 | Selva di Monopoli | 20 | 88/c | 01 | 48 | 86 | | | |
| 1629 | 603 | Selva di Monopoli | 35 | 61 | 01 | 84 | 80 | | | |
| 1630 | 603 | | | | | | | 04.08.56 | | |
| 1631 | 604 | Selva di Monopoli | 15 | 104 | 00 | 87 | 00 | | | |



Studio M. - Bari

122

REGIONE PUGLIA - ASSESSORATO AGRICOLTURA E FORESTE
 Ufficio Usi Civici
 Comune di MARTINA FRANCA - prov. di Taranto

Inventario dei Beni di Uso Civico
 Stato Occupatori - Verifica Nucera del 17/11/1958

| N. Prog | Num. d'ordine della verifica Nucera | Dati Catastali | | | Estensione | | | Sommaatoria particelle accorpate | Note della Verifica | Annotazioni di Inventario |
|---------|-------------------------------------|-------------------|--------|------------|------------|-----|----|----------------------------------|--------------------------------|---------------------------|
| | | Contrada | Foglio | Particella | Ha | Are | Ca | | | |
| 1632 | 604 | Selva di Monopoli | 8 | 16 | 00 | 45 | 05 | | | |
| 1633 | 604 | | | | | | | 01.32.05 | | |
| 1634 | 605 | Selva di Monopoli | 19 | 85 | 00 | 19 | 11 | | | |
| 1635 | 605 | Selva di Monopoli | 19 | 99 | 00 | 07 | 86 | | | |
| 1636 | 605 | | | | | | | 00.26.97 | | |
| 1637 | 606 | Selva di Monopoli | 29 | 6/g | 00 | 81 | 30 | | | |
| 1638 | 607 | Selva di Monopoli | 8 | 67 | 02 | 89 | 69 | | | |
| 1639 | 607 | Selva di Monopoli | 8 | 69 | 03 | 82 | 01 | | | |
| 1640 | 607 | Selva di Monopoli | 8 | 72 | 00 | 19 | 09 | | | |
| 1641 | 607 | Selva di Monopoli | 8 | 186 | 00 | 19 | 78 | | | |
| 1642 | 607 | | | | | | | 08.10.57 | | |
| 1643 | 608 | Selva di Monopoli | 54 | 29 | 00 | 44 | 05 | | | |
| 1644 | 608 | Selva di Monopoli | 54 | 30 | 00 | 03 | 23 | | | |
| 1645 | 608 | Selva di Monopoli | 54 | 31 | 00 | 47 | 80 | | | |
| 1646 | 608 | Selva di Monopoli | 54 | 36 | 00 | 49 | 06 | | | |
| 1647 | 608 | | | | | | | 01.44.14 | | |
| 1648 | 609 | Selva di Monopoli | 15 | 33 | 00 | 20 | 20 | | | |
| 1649 | 610 | Selva di Monopoli | 15 | 95 | 01 | 54 | 14 | | livellario al Monte Purgatorio | |
| 1650 | 610 | Selva di Monopoli | 14 | 98 | 00 | 93 | 24 | | livellario al Monte Purgatorio | |
| 1651 | 610 | | | | | | | 02.47.38 | | |



123

REGIONE PUGLIA - ASSESSORATO AGRICOLTURA E FORESTE
 Ufficio Usi Civici
 Comune di MARTINA FRANCA - prov. di Taranto

Inventario dei Beni di Uso Civico
 Stato Occupatori - Verifica Nucera del 17/11/1958

| N. Prog | Num. d'ordine della verifica Nucera | Datî Catastali | | | Estensione | | | Sommaoria particelle accorpate | Note della Verifica | Annotazioni di Inventario |
|---------|-------------------------------------|-------------------|--------|------------|------------|-----|----|--------------------------------|---------------------|---------------------------|
| | | Contrada | Foglio | Particella | Ha | Are | Ca | | | |
| 1652 | 611 | Selva di Monopoli | 30 | 74 | 00 | 01 | 47 | | | |
| 1653 | 611 | Selva di Monopoli | 30 | 18 | 01 | 70 | 70 | | | |
| 1654 | 611 | | | | | | | 01.72.17 | | |
| 1655 | 612 | Selva di Monopoli | 11 | 121 | 01 | 53 | 66 | | | |
| 1656 | 612 | Selva di Monopoli | 11 | 122 | 01 | 32 | 49 | | | |
| 1657 | 612 | Selva di Monopoli | 11 | 127 | 00 | 20 | 94 | | | |
| 1658 | 612 | | | | | | | 03.07.09 | | |
| 1659 | 613 | Selva di Monopoli | 39 | 170 | 00 | 48 | 10 | | | |
| 1660 | 614 | Selva di Monopoli | 14 | 12 | 00 | 48 | 97 | | | |
| 1661 | 615 | Selva di Monopoli | 4 | 71/a | 00 | 03 | 33 | | | |
| 1662 | 615 | Selva di Monopoli | 4 | 71/b | 00 | 04 | 35 | | | |
| 1663 | 615 | Selva di Monopoli | 4 | 72 | 00 | 04 | 28 | | | |
| 1664 | 615 | | | | | | | 00.01.95 | | |
| 1665 | 616 | Selva di Monopoli | 2 | 33 | 00 | 81 | 34 | | | |
| 1666 | 617 | Selva di Monopoli | 29 | 6/h | 01 | 00 | 00 | | | |
| 1667 | 618 | Selva di Monopoli | 26 | 25 | 00 | 00 | 45 | | | |
| 1668 | 618 | Selva di Monopoli | 26 | 23 | 00 | 00 | 93 | | | |
| 1669 | 618 | | | | | | | 00.01.38 | | |
| 1670 | 619 | Selva di Monopoli | 15 | 151 | 00 | 69 | 69 | | | |
| 1671 | 620 | Selva di Monopoli | 18 | 31 | 00 | 86 | 20 | | | |



Studio M. - Bari

124

REGIONE PUGLIA - ASSESSORATO AGRICOLTURA E FORESTE
 Ufficio Usi Civici
 Comune di MARTINA FRANCA - prov. di Taranto

Inventario dei Beni di Uso Civico
 Stato Occupatori - Verifica Nucera del 17/11/1958

| N. Prog | Num. d'ordine della verifica Nucera | Dati Catastali | | | Estensione | | | Sommatoria particelle accorpate | Note della Verifica | Annotazioni di Inventario |
|---------|-------------------------------------|-------------------|--------|------------|------------|-----|----|---------------------------------|------------------------------------|---------------------------|
| | | Contrada | Foglio | Particella | Ha | Are | Ca | | | |
| 1672 | 621 | Selva di Monopoli | 18 | 155 | 00 | 86 | 35 | | | |
| 1673 | 622 | Selva di Monopoli | 18 | 156 | 00 | 98 | 40 | | | |
| 1674 | 623 | Selva di Monopoli | 18 | 175 | 00 | 86 | 35 | | | |
| 1675 | 624 | Selva di Monopoli | 27 | 15 | 00 | 70 | 08 | | | |
| 1676 | 625 | Selva di Monopoli | 25 | 158 | 01 | 34 | 64 | | | |
| 1677 | 626 | Selva di Monopoli | 1 | 59 | 00 | 39 | 04 | | | |
| 1678 | 627 | Selva di Monopoli | 33 | 29 | 03 | 13 | 30 | | | |
| 1679 | 627 | Selva di Monopoli | 22 | 157 | 02 | 42 | 45 | | | |
| 1680 | 627 | Selva di Monopoli | 33 | 33 | 00 | 68 | 89 | | | |
| 1681 | 627 | | | | | | | 06.23.64 | | |
| 1682 | 628 | Selva di Monopoli | 5 | 110 | 01 | 17 | 83 | | | |
| 1683 | 629 | Selva di Monopoli | 5 | 168 | 00 | 08 | 41 | | | |
| 1684 | 629 | Selva di Monopoli | 5 | 239 | 00 | 40 | 44 | | | |
| 1685 | 629 | | | | | | | 00.48.85 | | |
| 1686 | 630 | Selva di Monopoli | 15 | 105 | 00 | 69 | 69 | | livellario al Monte del Purgatorio | |
| 1687 | 631 | Selva di Monopoli | 33 | 10/a | 00 | 25 | 07 | | | |
| 1688 | 631 | Selva di Monopoli | 33 | 37 | 00 | 94 | 48 | | | |
| 1689 | 631 | Selva di Monopoli | 33 | 39/a | 03 | 25 | 72 | | | |
| 1690 | 631 | | | | | | | 04.48.27 | | |
| 1691 | 632 | Selva di Monopoli | 53 | 41 | 01 | 03 | 95 | | | |



Studio M. - Bari

125

REGIONE PUGLIA - ASSESSORATO AGRICOLTURA E FORESTE
 Ufficio Usi Civici
 Comune di MARTINA FRANCA - prov. di Taranto

Inventario dei Beni di Uso Civico
 Stato Occupatori - Verifica Nucera del 17/11/1958

| N. Prog | Num. d'ordine della verifica Nucera | Dati Catastali | | | Estensione | | | Sommaria particelle accorpate | Note della Verifica | Annotazioni di Inventario |
|---------|--|-------------------|--------|------------|------------|-----|----|-------------------------------------|---------------------|---------------------------|
| | | Contrada | Foglio | Particella | Ha | Are | Ca | | | |
| 1692 | 633 | Selva di Monopoli | 14 | 50/b | 00 | 00 | 59 | | | |
| 1693 | 634 | Selva di Monopoli | 5 | 244 | 00 | 60 | 23 | | | |
| 1694 | 634 | Selva di Monopoli | 5 | 258 | 00 | 28 | 40 | | | |
| 1695 | 634 | | | | | | | 00.88.63 | | |
| 1696 | 634/1 | Selva di Monopoli | 5 | 73 | 00 | 30 | 48 | | | |
| 1697 | 634/1 | Selva di Monopoli | 5 | 266 | 00 | 30 | 40 | | | |
| 1698 | 634/1 | | | | | | | 00.60.88 | | |
| 1699 | 635 | Selva di Monopoli | 25 | 200 | 00 | 41 | 07 | | | |
| 1700 | 635 | Selva di Monopoli | 25 | 201 | 00 | 43 | 67 | | | |
| 1701 | 635 | | | | | | | 00.84.74 | | |
| 1702 | 636 | Selva di Monopoli | 56 | 77/a | 01 | 06 | 55 | | | |
| 1703 | 636 | Selva di Monopoli | 56 | 79/a | 00 | 10 | 97 | | | |
| 1704 | 636 | Selva di Monopoli | 56 | 77/c | 00 | 00 | 20 | | | |
| 1705 | 636 | | | | | | | 01.17.72 | | |
| 1706 | 637 | Selva di Monopoli | 40 | 62 | 00 | 64 | 55 | | | |
| 1707 | 638 | Selva di Monopoli | 40 | 54/b | 00 | 66 | 86 | | | |
| 1708 | 639 | Selva di Monopoli | 40 | 54/c | 00 | 44 | 36 | | | |
| 1709 | 640 | Selva di Monopoli | 56 | 79/b | 00 | 20 | 10 | | | |
| 1710 | 640 | Selva di Monopoli | 56 | 170 | 00 | 87 | 97 | | | |
| 1711 | 640 | Selva di Monopoli | 56 | 77/b | 00 | 03 | 58 | | | |



Studio M. - Bari

REGIONE PUGLIA - ASSESSORATO AGRICOLTURA E FORESTE
 Ufficio Usi Civici
 Comune di MARTINA FRANCA - prov. di Taranto

Inventario dei Beni di Uso Civico
 Stato Occupatori - Verifica Nucera del 17/11/1958

| N. Prog | Num. d'ordine della verifica Nucera | Dati Catastali | | | Estensione | | | Sommataria particelle accorpate | Note della Verifica | Annotazioni di Inventario |
|---------|-------------------------------------|-------------------|--------|------------|------------|-----|----|---------------------------------|--|---------------------------|
| | | Contrada | Foglio | Particella | Ha | Are | Ca | | | |
| 1712 | 640 | | | | | | | 01.11,65 | | |
| 1713 | 641 | Selva di Monopoli | 5 | 146 | 00 | 30 | 72 | | | |
| 1714 | 642 | Selva di Monopoli | 8 | 66 | 00 | 72 | 61 | | | |
| 1715 | 643 | Selva di Monopoli | 45 | 50 | 01 | 29 | 02 | | | |
| 1716 | 643 | Selva di Monopoli | 45 | 51 | 00 | 97 | 58 | | | |
| 1717 | 643 | Selva di Monopoli | 45 | 52 | 01 | 35 | 26 | | | |
| 1718 | 643 | Selva di Monopoli | 45 | 53 | 02 | 59 | 28 | | | |
| 1719 | 643 | Selva di Monopoli | 45 | 54 | 01 | 39 | 14 | | | |
| 1720 | 643 | Selva di Monopoli | 45 | 55 | 00 | 96 | 06 | | | |
| 1721 | 643 | Selva di Monopoli | 45 | 56 | 02 | 82 | 14 | | | |
| 1722 | 643 | Selva di Monopoli | 45 | 57 | 00 | 95 | 54 | | | |
| 1723 | 643 | Selva di Monopoli | 45 | 58 | 00 | 31 | 42 | | | |
| 1724 | 643 | | | | | | | 12.65,46 | | |
| 1725 | 644 | Selva di Monopoli | 11 | 136 | 00 | 11 | 63 | | | |
| 1726 | 645 | Selva di Monopoli | 2 | 1 | 00 | 85 | 80 | | N.B.: I progressivi arrivano a 645, e poi saltano a 666. Inesistenti da 646 a 664. | |
| 1727 | 666 | Selva di Monopoli | 8 | 13 | 00 | 41 | 45 | | | |
| 1728 | 667 | Selva di Monopoli | 38 | 61 | 01 | 03 | 14 | | | |
| 1729 | 668 | Selva di Monopoli | 18 | 116/b | 00 | 39 | 50 | | | |
| 1730 | 669 | Selva di Monopoli | 18 | 116/c | 00 | 37 | 10 | | | |
| 1731 | 670 | Selva di Monopoli | 14 | 19 | 01 | 08 | 12 | | | |



Studio M. - Bari

197

REGIONE PUGLIA - ASSESSORATO AGRICOLTURA E FORESTE
 Ufficio Usi Civici
 Comune di MARTINA FRANCA - prov. di Taranto

Inventario dei Beni di Uso Civico
 Stato Occupatori - Verifica Nucera del 17/11/1958

| N. Prog | Num. d'ordine della verifica Nucera | Dati Catastali | | | Estensione | | | Sommatória particelle accorpate | Note della Verifica | Annotazioni di Inventario |
|---------|-------------------------------------|-----------------------------------|--------|------------|------------|-----|----|---------------------------------|---|---|
| | | Contrada | Foglio | Particella | Ha | Are | Ca | | | |
| 1732 | 671 | Selva di Monopoli | 18 | 69 | 00 | 92 | 98 | | | |
| 1733 | 672 | Selva di Monopoli | 18 | 70 | 00 | 96 | 50 | | | |
| 1734 | 673 | Selva di Monopoli | 38 | 198 | 00 | 34 | 78 | | | |
| 1735 | 674 | Selva di Monopoli | 10 | 14 | 01 | 51 | 80 | | | |
| 1736 | 674 | Selva di Monopoli | 18 | 123 | 00 | 07 | 55 | | | |
| 1737 | 674 | Selva di Monopoli | 18 | 129 | 03 | 18 | 92 | | | |
| 1738 | 674 | | | | | | | 04.78.27 | | |
| 1739 | 675 | Parparo (Masseria Falceccchia) | 104 | | 46 | 07 | 00 | | tomolate 54 e stoppelli due ciascuna di passi quadrati 2500, corrispondono ad ettari: 46.07.00; (occupazione risalente al 1816) | sullo Stato Nucera non è riportato l' identificativo particellare |
| 1740 | 676 | Selva di Monopoli | 42 | 9 | 00 | 58 | 09 | | livellario alla Prebenda Parrocchiale | |
| 1741 | 677 | Parparo (Masseria dei Domenicani) | 216 | 26 | 00 | 02 | 64 | | (occupazione risalente al 1816) | |
| 1742 | 677 | Parparo (Masseria dei Domenicani) | 216 | 27 | 00 | 04 | 40 | | (occupazione risalente al 1816) | |
| 1743 | 677 | Parparo (Masseria dei Domenicani) | 216 | 28 | 00 | 02 | 88 | | (occupazione risalente al 1816) | |
| 1744 | 677 | Parparo (Masseria dei Domenicani) | 216 | 30 | 00 | 93 | 46 | | (occupazione risalente al 1816) | |
| 1745 | 677 | Parparo (Masseria dei Domenicani) | 216 | 33/a | 00 | 10 | 30 | | (occupazione risalente al 1816) | |
| 1746 | 677 | Parparo (Masseria dei Domenicani) | 216 | 35/b | 00 | 01 | 48 | | (occupazione risalente al 1816) | |
| 1747 | 677 | Parparo (Masseria dei Domenicani) | 216 | 40 | 01 | 17 | 19 | | (occupazione risalente al 1816) | |
| 1748 | 677 | Parparo (Masseria dei Domenicani) | 216 | 41/a | 00 | 94 | 32 | | (occupazione risalente al 1816) | |
| 1749 | 677 | | | | | | | 03.26.67 | | |
| 1750 | 678 | Selva di Monopoli | 39 | 66/b | 00 | 29 | 30 | | | |

128



Studio M. - Bari

REGIONE PUGLIA - ASSESSORATO AGRICOLTURA E FORESTE
 Ufficio Usi Civici
 Comune di MARTINA FRANCA - prov. di Taranto

Inventario dei Beni di Uso Civico
 - Stato Occupatori - Verifica Nucera del 17/11/1958

| N. Prog | Num. d'ordine della verifica Nucera | Dati Catastali | | | Estensione | | | Sommaria particelle accorpate | Note della Verifica | Annotazioni di Inventario |
|---------|-------------------------------------|-------------------|--------|------------|------------|-----|----|-------------------------------|--------------------------------|---------------------------|
| | | Contrada | Foglio | Particella | Ha | Are | Ca | | | |
| 1751 | 679 | Selva di Monopoli | 8 | 52 | 00 | 21 | 00 | | | |
| 1752 | 679 | Selva di Monopoli | 8 | 7/b | 00 | 21 | 70 | | | |
| 1753 | 679 | | | | | | | 00.42.70 | | |
| 1754 | 680 | Selva di Monopoli | 8 | 7/a | 00 | 20 | 42 | | | |
| 1755 | 681 | Selva di Monopoli | 15 | 90 | 00 | 70 | 92 | | | |
| 1756 | 682 | Selva di Monopoli | 15 | 91/c | 00 | 39 | 95 | | livellario al Monte Purgatorio | |
| 1757 | 683 | Selva di Monopoli | 15 | 91/b | 00 | 41 | 12 | | livellario al Monte Purgatorio | |
| 1758 | 684 | Selva di Monopoli | 20 | 98 | 00 | 67 | 86 | | | |
| 1759 | 684 | Selva di Monopoli | 20 | 109/a | 00 | 52 | 35 | | | |
| 1760 | 684 | Selva di Monopoli | 20 | 109/b | 01 | 17 | 95 | | | |
| 1761 | 684 | Selva di Monopoli | 20 | 109/c | 00 | 88 | 15 | | | |
| 1762 | 684 | | | | | | | 03.26.31 | | |
| 1763 | 685 | Selva di Monopoli | 3 | 59 | 00 | 26 | 66 | | | |
| 1764 | 686 | Selva di Monopoli | 3 | 56 | 00 | 37 | 73 | | | |
| 1765 | 687 | Selva di Monopoli | 15 | 100 | 00 | 73 | 08 | | livellario al Monte Purgatorio | |
| 1766 | 688 | Selva di Monopoli | 3 | 42 | 00 | 68 | 86 | | | |
| 1767 | 688 | Selva di Monopoli | 3 | 43 | 00 | 18 | 84 | | | |
| 1768 | 688 | | | | | | | 00.87.70 | | |
| 1769 | 689 | Selva di Monopoli | 26 | 135 | 00 | 36 | 90 | | | |
| 1770 | 690 | Selva di Monopoli | 23 | 148 | 00 | 31 | 90 | | | |

129



REGIONE PUGLIA - ASSESSORATO AGRICOLTURA E FORESTE
 Ufficio Usi Civici
 Comune di MARTINA FRANCA - prov. di Taranto

Inventario dei Beni di Uso Civico
 Stato Occupatori - Verifica Nucera del 17/11/1958

| N. Prog | Num. d'ordine della verifica Nucera | Dati Catastali | | | Estensione | | | Sommaatoria particelle accorpate | Note della Verifica | Annotazioni di Inventario |
|---------|--|--------------------------------------|--------|------------|------------|-----|----|--|--------------------------------------|---------------------------|
| | | Contrada | Foglio | Particella | Ha | Are | Ca | | | |
| 1771 | 691 | Parparo (Masseria dei Domenicani) | 216 | 8/d | 00 | 05 | 19 | | (occupazione risalente al 1816) | |
| 1772 | 691 | Parparo (Masseria dei Domenicani) | 216 | 44/a | 00 | 83 | 62 | | (occupazione risalente al 1816) | |
| 1773 | 691 | Parparo (Masseria dei Domenicani) | 216 | 44/b | 00 | 00 | 16 | | (occupazione risalente al 1816) | |
| 1774 | 691 | Parparo (Masseria dei Domenicani) | 216 | 45 | 00 | 05 | 19 | | (occupazione risalente al 1816) | |
| 1775 | 691 | | | | | | | 00,94,16 | | |
| 1776 | 692 | Selva di Monopoli | 6 | 223 | 00 | 37 | 00 | | | |
| 1777 | 693 | Selva di Monopoli | 39 | 111 | 00 | 92 | 00 | | Ivellario eredi Catella Maria-Stella | |
| 1778 | 694 | Selva di Monopoli | 17 | 70/a | 00 | 01 | 43 | | | |
| 1779 | 694 | Selva di Monopoli | 17 | 70/c | 00 | 45 | 00 | | | |
| 1780 | 694 | | | | | | | 00,48,43 | | |
| 1781 | 695 | Selva di Monopoli | 17 | 70/b | 00 | 82 | 22 | | | |
| 1782 | 696 | Selva di Monopoli | 27 | 28 | 01 | 18 | 45 | | | |
| 1783 | 697 | Selva di Monopoli | 5 | 25 | 00 | 00 | 80 | | | |
| 1784 | 697 | Selva di Monopoli | 5 | 29 | 00 | 20 | 41 | | | |
| 1785 | 697 | | | | | | | 00,21,21 | | |
| 1786 | 698 | Selva di Monopoli | 2 | 1 | 00 | 27 | 59 | | | |
| 1787 | 699 | Selva di Monopoli | 24 | 41 | 00 | 49 | 58 | | | |
| 1788 | 700 | Selva di Monopoli | 2 | 178 | 00 | 33 | 70 | | | |
| 1789 | 701 | Selva di Monopoli | 3 | 60 | 01 | 49 | 94 | | | |
| 1790 | 701 | Selva di Monopoli | 3 | 107 | 00 | 20 | 92 | | | |



Studio M. - Bari

REGIONE PUGLIA - ASSESSORATO AGRICOLTURA E FORESTE
 Ufficio Usi Civici
 Comune di MARTINA FRANCA - prov. di Taranto

Inventario dei Beni di Uso Civico
 Stato Occupatori - Verifica Nucera del 17/11/1958

| N. Prog | Num. d'ordine della verifica Nucera | Dati Catastali | | | Estensione | | | Sommatonia particelle accorpate | Note della Verifica | Annotazioni di Inventario |
|---------|--|-------------------|--------|------------|------------|-----|----|---------------------------------------|---------------------|---------------------------|
| | | Contrada | Foglio | Particella | Ha | Are | Ca | | | |
| 1791 | 701 | | | | | | | 01.70,86 | | |
| 1792 | 702 | Selva di Monopoli | 26 | 68/a | 00 | 28 | 30 | | | |
| 1793 | 702 | Selva di Monopoli | 26 | 69 | 00 | 01 | 80 | | | |
| 1794 | 702 | Selva di Monopoli | 26 | 70/b | 00 | 00 | 35 | | | |
| 1795 | 702 | | | | | | | 00.30,45 | | |
| 1796 | 703 | Selva di Monopoli | 26 | 68/b | 00 | 38 | 40 | | | |
| 1797 | 703 | Selva di Monopoli | 26 | 70/d | 00 | 02 | 25 | | | |
| 1798 | 703 | | | | | | | 00.40,65 | | |
| 1799 | 704 | Selva di Monopoli | 26 | 68/c | 00 | 08 | 49 | | | |
| 1800 | 704 | Selva di Monopoli | 26 | 70/c | 00 | 36 | 75 | | | |
| 1801 | 704 | | | | | | | 00.45,24 | | |
| 1802 | 705 | Selva di Monopoli | 15 | 72 | 00 | 00 | 28 | | | |
| 1803 | 705 | Selva di Monopoli | 15 | 86 | 02 | 59 | 75 | | | |
| 1804 | 705 | | | | | | | 02.60,03 | | |
| 1805 | 706 | Selva di Monopoli | 25 | 126/a | 00 | 45 | 20 | | | |
| 1806 | 706 | Selva di Monopoli | 25 | 126/c | 00 | 29 | 43 | | | |
| 1807 | 706 | | | | | | | 00.74,63 | | |
| 1808 | 707 | Selva di Monopoli | 2 | 299 | 00 | 20 | 83 | | | |
| 1809 | 708 | Selva di Monopoli | 35 | 51 | 00 | 45 | 35 | | | |
| 1810 | 708 | Selva di Monopoli | 35 | 72 | 01 | 85 | 60 | | | |




Studio M. - Bari

131

REGIONE PUGLIA - ASSESSORATO AGRICOLTURA E FORESTE
Ufficio Usi Civici
Comune di MARTINA FRANCA - prov. di Taranto

Inventario dei Beni di Uso Civico
Stato Occupatori - Verifica Nucera del 17/11/1958

| N. Prog | Num. d'ordine della verifica Nucera | Dati Catastali | | | Estensione | | | Sommatória particelle accampate | Note della Verifica | Annotazioni di Inventario |
|---------|-------------------------------------|-------------------|--------|------------|------------|-----|----|---------------------------------|--------------------------------|---------------------------|
| | | Contrada | Foglio | Particella | Ha | Are | Ca | | | |
| 1811 | 708 | | | | | | | 01.30.95 | | |
| 1812 | 709 | Selva di Monopoli | 38 | 113 | 00 | 78 | 55 | | | |
| 1813 | 710 | Selva di Monopoli | 34 | 52 | 00 | 89 | 15 | | | |
| 1814 | 710 | Selva di Monopoli | 34 | 53 | 01 | 26 | 30 | | | |
| 1815 | 710 | Selva di Monopoli | 34 | 69 | 01 | 84 | 70 | | | |
| 1816 | 710 | Selva di Monopoli | 34 | 87 | 00 | 06 | 40 | | | |
| 1817 | 710 | Selva di Monopoli | 34 | 90 | 00 | 34 | 50 | | | |
| 1818 | 710 | | | | | | | 03.96.05 | | |
| 1819 | 711 | Selva di Monopoli | 12 | 166 | 00 | 41 | 62 | | | |
| 1820 | 712 | Selva di Monopoli | 15 | 110/a | 00 | 72 | 84 | | livellario al Monte Purgatorio | |
| 1821 | 713 | Selva di Monopoli | 15 | 110/b | 00 | 73 | 82 | | livellario al Monte Purgatorio | |
| 1822 | 714 | Selva di Monopoli | 54 | 93/b | 00 | 02 | 66 | | | |
| 1823 | 714 | Selva di Monopoli | 54 | 94 | 00 | 01 | 30 | | | |
| 1824 | 714 | Selva di Monopoli | 54 | 93/a | 00 | 00 | 84 | | | |
| 1825 | 714 | Selva di Monopoli | 54 | 93/c | 00 | 08 | 80 | | | |
| 1826 | 714 | Selva di Monopoli | 54 | 93/e | 00 | 08 | 80 | | | |
| 1827 | 714 | | | | | | | 00.22.40 | | |
| 1828 | 715 | Selva di Monopoli | 37 | 11 | 00 | 85 | 51 | | | |
| 1829 | 716 | Selva di Monopoli | 34 | 1 | 02 | 40 | 20 | | | |
| 1830 | 716 | Selva di Monopoli | 24 | 209 | 00 | 74 | 10 | | | |



Studio M. - Bari

132

REGIONE PUGLIA - ASSESSORATO AGRICOLTURA E FORESTE
 Ufficio Usi Civici
 Comune di MARTINA FRANCA - prov. di Taranto

Inventario dei Beni di Uso Civico
 Stato Occupatori - Verifica Nucera del 17/11/1958

| N. Prog | Num. d'ordine della verifica Nucera | Dati Catastali | | | Estensione | | | Sommaatoria particelle accorpate | Note della Verifica | Annotazioni di Inventario |
|---------|-------------------------------------|-------------------|--------|------------|------------|-----|----|----------------------------------|---------------------|---------------------------|
| | | Contrada | Foglio | Particella | Ha | Are | Ca | | | |
| 1831 | 716 | | | | | | | 03.14.30 | | |
| 1832 | 717 | Selva di Monopoli | 22 | 46 | 00 | 69 | 20 | | | |
| 1833 | 717 | Selva di Monopoli | 22 | 47 | 00 | 60 | 20 | | | |
| 1834 | 717 | Selva di Monopoli | 22 | 48 | 00 | 01 | 41 | | | |
| 1835 | 717 | Selva di Monopoli | 22 | 170 | 00 | 76 | 70 | | | |
| 1836 | 717 | | | | | | | 02.07.51 | | |
| 1837 | 718 | Selva di Monopoli | 1 | 119 | 00 | 42 | 18 | | | |
| 1838 | 719 | Selva di Monopoli | 20 | 105/a | 00 | 19 | 35 | | | |
| 1839 | 719 | Selva di Monopoli | 20 | 95/a | 01 | 03 | 47 | | | |
| 1840 | 719 | | | | | | | 01.22.82 | | |
| 1841 | 720 | Selva di Monopoli | 20 | 73/a | 00 | 03 | 87 | | | |
| 1842 | 720 | Selva di Monopoli | 20 | 92/a | 00 | 01 | 43 | | | |
| 1843 | 720 | Selva di Monopoli | 20 | 91 | 00 | 74 | 90 | | | |
| 1844 | 720 | Selva di Monopoli | 20 | 102 | 00 | 52 | 35 | | | |
| 1845 | 720 | | | | | | | 01.32.55 | | |
| 1846 | 721 | Selva di Monopoli | 20 | 73/b | 01 | 02 | 01 | | | |
| 1847 | 721 | Selva di Monopoli | 20 | 92/b | 00 | 32 | 23 | | | |
| 1848 | 721 | | | | | | | 01.34.24 | | |
| 1849 | 722 | Selva di Monopoli | 1 | 153 | 00 | 55 | 01 | | | |
| 1850 | 722 | Selva di Monopoli | 7 | 51 | 00 | 43 | 60 | | | |




Studio M. - Bari

133

REGIONE PUGLIA - ASSESSORATO AGRICOLTURA E FORESTE
 Ufficio Usi Civici
 Comune di MARTINA FRANCA - prov. di Taranto

Inventario dei Beni di Uso Civico
 Stato Occupatori - Verifica Nucera del 17/11/1958

| N. Prog | Num. d'ordine della verifica Nucera | Dati Catastali | | | Estensione | | | Sommatrice particelle accorpate | Note della Verifica | Annotazioni di Inventario |
|---------|--|-------------------|--------|------------|------------|-----|----|---------------------------------------|---------------------|---------------------------|
| | | Contrada | Foglio | Particella | Ha | Are | Ca | | | |
| 1851 | 722 | Selva di Monopoli | 23 | 135 | 00 | 87 | 30 | | | |
| 1852 | 722 | | | | | | | 01.85.91 | | |
| 1853 | 723 | Selva di Monopoli | 20 | 96/c | 00 | 96 | 39 | | | |
| 1854 | 723 | Selva di Monopoli | 20 | 105/c | 00 | 25 | 28 | | | |
| 1855 | 723 | | | | | | | 01.21.67 | | |
| 1856 | 724 | Selva di Monopoli | 20 | 96/d | 01 | 25 | 97 | | | |
| 1857 | 724 | Selva di Monopoli | 20 | 105/d | 00 | 08 | 20 | | | |
| 1858 | 724 | | | | | | | 01.34.17 | | |
| 1859 | 725 | Selva di Monopoli | 20 | 96/b | 01 | 01 | 55 | | | |
| 1860 | 725 | Selva di Monopoli | 20 | 105/b | 00 | 33 | 79 | | | |
| 1861 | 725 | | | | | | | 01.35.34 | | |
| 1862 | 726 | Selva di Monopoli | 18 | 46 | 03 | 38 | 95 | | | |
| 1863 | 727 | Selva di Monopoli | 18 | 30 | 01 | 78 | 60 | | | |
| 1864 | 728 | Selva di Monopoli | 21 | 93 | 00 | 09 | 33 | | | |
| 1865 | 728 | Selva di Monopoli | 21 | 94 | 00 | 06 | 20 | | | |
| 1866 | 728 | Selva di Monopoli | 21 | 92 | 00 | 44 | 20 | | | |
| 1867 | 728 | Selva di Monopoli | 21 | 133 | 00 | 44 | 20 | | | |
| 1868 | 728 | | | | | | | 01.03.93 | | |
| 1869 | 729 | Selva di Monopoli | 22 | 39 | 02 | 58 | 90 | | | |
| 1870 | 730 | Selva di Monopoli | 21 | 95/f | 00 | 32 | 64 | | | |



Studio M. - Bari

134

REGIONE PUGLIA - ASSESSORATO AGRICOLTURA E FORESTE
 Ufficio Usi Civici
 Comune di MARTINA FRANCA - prov. di Taranto

Inventario dei Beni di Uso Civico
 Stato Occupatori - Verifica Nucera del 17/11/1958

| N. Prog | Num. d'ordine della verifica Nucera | Dati Catastali | | | Estensione | | | Sommatoria particelle accorpate | Note della Verifica | Annotazioni di Inventario |
|---------|-------------------------------------|-------------------|--------|------------|------------|-----|----|---------------------------------|---------------------|---------------------------|
| | | Contrada | Foglio | Particella | Ha | Are | Ca | | | |
| 1871 | 731 | Selva di Monopoli | 21 | 96/c | 00 | 31 | 04 | | | |
| 1872 | 732 | Selva di Monopoli | 21 | 95/b | 00 | 04 | 45 | | | |
| 1873 | 732 | Selva di Monopoli | 21 | 98/b | 00 | 29 | 06 | | | |
| 1874 | 732 | | | | | | | 00.33.51 | | |
| 1875 | 733 | Selva di Monopoli | 22 | 134 | 00 | 76 | 50 | | | |
| 1876 | 733 | Selva di Monopoli | 22 | 135 | 00 | 00 | 20 | | | |
| 1877 | 733 | Selva di Monopoli | 21 | 82 | 00 | 69 | 54 | | | |
| 1878 | 733 | Selva di Monopoli | 21 | 130 | 00 | 35 | 70 | | | |
| 1879 | 733 | | | | | | | 01.81.94 | | |
| 1880 | 734 | Selva di Monopoli | 31 | 107 | 00 | 63 | 38 | | | |
| 1881 | 735 | Selva di Monopoli | 35 | 28 | 04 | 01 | 40 | | | |
| 1882 | 735 | Selva di Monopoli | 35 | 100 | 01 | 21 | 54 | | | |
| 1883 | 735 | Selva di Monopoli | 35 | 103 | 00 | 86 | 55 | | | |
| 1884 | 735 | Selva di Monopoli | 53 | 76 | 00 | 10 | 91 | | | |
| 1885 | 735 | Selva di Monopoli | 53 | 78 | 00 | 00 | 42 | | | |
| 1886 | 735 | | | | | | | 06.20.82 | | |
| 1887 | 736 | Selva di Monopoli | 53 | 50/a | 01 | 22 | 04 | | | |
| 1888 | 736 | Selva di Monopoli | 53 | 69 | 04 | 47 | 70 | | | |
| 1889 | 736 | Selva di Monopoli | 53 | 77 | 00 | 70 | 73 | | | |
| 1890 | 736 | Selva di Monopoli | 53 | 80 | 00 | 26 | 42 | | | |



Studio M. - Bari

135

REGIONE PUGLIA - ASSESSORATO AGRICOLTURA E FORESTE
 Ufficio Usi Civici
 Comune di MARTINA FRANCA - prov. di Taranto

Inventario dei Beni di Uso Civico
 Stato Occupatori - Verifica Nucera del 17/11/1958

| N. Prog | Num. d'ordine della verifica Nucera | Dati Catastali | | | Estensione | | | Somma particelle accorpate | Note della Verifica | Annotazioni di Inventario |
|---------|--|-------------------|--------|------------|------------|-----|----|----------------------------------|---------------------|---------------------------|
| | | Contrada | Foglio | Particella | Ha | Are | Ca | | | |
| 1891 | 736 | Selva di Monopoli | 53 | 79 | 00 | 00 | 58 | | | |
| 1892 | 736 | | | | | | | 07.67.47 | | |
| 1893 | 737 | Selva di Monopoli | 53 | 50/b | 01 | 86 | 01 | | | |
| 1894 | 738 | Selva di Monopoli | 53 | 70 | 02 | 24 | 00 | | | |
| 1895 | 738 | Selva di Monopoli | 53 | 75 | 02 | 77 | 81 | | | |
| 1896 | 738 | | | | | | | 05.01.81 | | |
| 1897 | 739 | Selva di Monopoli | 22 | 37 | 00 | 63 | 00 | | | |
| 1898 | 739 | Selva di Monopoli | 22 | 94 | 00 | 88 | 60 | | | |
| 1899 | 739 | Selva di Monopoli | 22 | 95 | 00 | 04 | 02 | | | |
| 1900 | 739 | Selva di Monopoli | 22 | 96 | 00 | 13 | 17 | | | |
| 1901 | 739 | Selva di Monopoli | 22 | 38 | 03 | 84 | 40 | | | |
| 1902 | 739 | | | | | | | 05.53.19 | | |
| 1903 | 740 | Selva di Monopoli | 1 | 233/a | 00 | 30 | 00 | | | |
| 1904 | 740 | Selva di Monopoli | 1 | 233/b | 00 | 53 | 45 | | | |
| 1905 | 740 | | | | | | | 00.83.45 | | |
| 1906 | 741 | Selva di Monopoli | 3 | 305 | 00 | 38 | 00 | | | |
| 1907 | 741 | Selva di Monopoli | 3 | 306 | 00 | 12 | 25 | | | |
| 1908 | 741 | | | | | | | 00.50.25 | | |
| 1909 | 742 | Selva di Monopoli | 21 | 77 | 00 | 37 | 00 | | | |
| 1910 | 743 | Selva di Monopoli | 21 | 78 | 00 | 75 | 31 | | | |




Studio M. - Bari

REGIONE PUGLIA - ASSESSORATO AGRICOLTURA E FORESTE
 Ufficio Usi Civici
 Comune di MARTINA FRANCA - prov. di Taranto

Inventario dei Beni di Uso Civico
 Stato Occupatori - Verifica Nucera del 17/11/1958

| N. Prog | Num. d'ordine della verifica Nucera | Dati Catastali | | | Estensione | | | Sommaatoria particelle accorpate | Note della Verifica | Annotazioni di Inventario |
|---------|-------------------------------------|-------------------|--------|------------|------------|-----|----|----------------------------------|---------------------|---------------------------|
| | | Contrada | Foglio | Particella | Ha | Are | Ca | | | |
| 1911 | 743 | Selva di Monopoli | 21 | 54 | 00 | 00 | 52 | | | |
| 1912 | 743 | Selva di Monopoli | 21 | 55 | 00 | 00 | 29 | | | |
| 1913 | 743 | | | | | | | 00.76.12 | | |
| 1914 | 744 | Selva di Monopoli | 21 | 100 | 00 | 51 | 18 | | | |
| 1915 | 744 | Selva di Monopoli | 21 | 99 | 00 | 09 | 70 | | | |
| 1916 | 744 | Selva di Monopoli | 21 | 98 | 00 | 02 | 80 | | | |
| 1917 | 744 | Selva di Monopoli | 22 | 136 | 00 | 30 | 74 | | | |
| 1918 | 744 | Selva di Monopoli | 22 | 137 | 00 | 48 | 56 | | | |
| 1919 | 744 | Selva di Monopoli | 23 | 4 | 00 | 02 | 15 | | | |
| 1920 | 744 | | | | | | | 01.46.13 | | |
| 1921 | 745 | Selva di Monopoli | 33 | 32 | 02 | 33 | 80 | | | |
| 1922 | 746 | Selva di Monopoli | 22 | 125 | 05 | 18 | 00 | | | |
| 1923 | 746 | Selva di Monopoli | 22 | 126 | 00 | 02 | 20 | | | |
| 1924 | 746 | | | | | | | 05.20.20 | | |
| 1925 | 747 | Selva di Monopoli | 17 | 50 | 04 | 37 | 70 | | | |
| 1926 | 748 | Selva di Monopoli | 7 | 46 | 00 | 44 | 70 | | | |
| 1927 | 749 | Selva di Monopoli | 31 | 74 | 00 | 21 | 41 | | | |
| 1928 | 749 | Selva di Monopoli | 31 | 105 | 00 | 44 | 46 | | | |
| 1929 | 749 | Selva di Monopoli | 31 | 109 | 00 | 26 | 68 | | | |
| 1930 | 749 | | | | | | | 00.92.55 | | |



Studio M. - Bari

137

REGIONE PUGLIA - ASSESSORATO AGRICOLTURA E FORESTE
 Ufficio Usi Civili
 Comune di MARTINA FRANCA - prov. di Taranto

Inventario dei Beni di Uso Civico
 Stato Occupatori - Verifica Nucera del 17/11/1958

| N. Prog | Num. d'ordine della verifica Nucera | Dati Catastali | | | Estensione | | | Somma particelle accorpate | Note della Verifica | Annotazioni di Inventario |
|---------|--|-------------------|--------|------------|------------|-----|----|----------------------------------|---------------------|---------------------------|
| | | Contrada | Foglio | Particella | Ha | Are | Ca | | | |
| 1931 | 750 | Selva di Monopoli | 31 | 75 | 00 | 24 | 02 | | | |
| 1932 | 750 | Selva di Monopoli | 31 | 106 | 00 | 53 | 88 | | | |
| 1933 | 750 | Selva di Monopoli | 31 | 110 | 00 | 19 | 03 | | | |
| 1934 | 750 | Selva di Monopoli | 31 | 112 | 00 | 18 | 24 | | | |
| 1935 | 750 | | | | | | | 01,15,17 | | |
| 1936 | 751 | Selva di Monopoli | 52 | 18 | 00 | 29 | 06 | | | |
| 1937 | 751 | Selva di Monopoli | 52 | 53/c | 00 | 61 | 90 | | | |
| 1938 | 751 | | | | | | | 00,09,96 | | |
| 1939 | 752 | Selva di Monopoli | 52 | 54 | 00 | 56 | 85 | | | |
| 1940 | 753 | Selva di Monopoli | 52 | 57 | 00 | 67 | 80 | | | |
| 1941 | 754 | Selva di Monopoli | 3 | 30 | 00 | 79 | 23 | | | |
| 1942 | 755 | Selva di Monopoli | 57 | 74 | 00 | 09 | 63 | | | |
| 1943 | 756 | Selva di Monopoli | 14 | 16/a | 00 | 05 | 45 | | | |
| 1944 | 757 | Selva di Monopoli | 14 | 16/b | 00 | 12 | 91 | | | |
| 1945 | 758 | Selva di Monopoli | 14 | 16/c | 00 | 15 | 57 | | | |
| 1946 | 759 | Selva di Monopoli | 40 | 25/a | 00 | 27 | 93 | | | |
| 1947 | 760 | Selva di Monopoli | 18 | 21 | 00 | 95 | 40 | | | |
| 1948 | 761 | Selva di Monopoli | 5 | 113 | 00 | 14 | 40 | | | |
| 1949 | 761 | Selva di Monopoli | 5 | 214 | 00 | 63 | 45 | | | |
| 1950 | 761 | | | | | | | 00,77,85 | | |



REGIONE PUGLIA - ASSESSORATO AGRICOLTURA E FORESTE
 Ufficio Usi Civici
 Comune di MARTINA FRANCA - prov. di Taranto

Inventario dei Beni di Uso Civico
 Stato Occupatori - Verifica Nucera del 17/11/1958

| N. Prog | Num. d'ordine della verifica Nucera | Dati Catastali | | | Estensione | | | Sommaria particelle accorpate | Note della Verifica | Annotazioni di Inventario |
|---------|-------------------------------------|-------------------|--------|------------|------------|-----|----|--------------------------------|---------------------|---------------------------|
| | | Contrada | Foglio | Particella | Ha | Are | Ca | | | |
| 1951 | 762 | Selva di Monopoli | 12 | 176 | 00 | 82 | 15 | | | |
| 1952 | 763 | Selva di Monopoli | 10 | 109 | 00 | 53 | 58 | | | |
| 1953 | 764 | Selva di Monopoli | 22 | 144 | 00 | 85 | 60 | | | |
| 1954 | 765 | Selva di Monopoli | 25 | 127 | 00 | 51 | 66 | | | |
| 1955 | 766 | Selva di Monopoli | 7 | 87 | 00 | 56 | 25 | | | |
| 1956 | 767 | Selva di Monopoli | 15 | 93 | 00 | 97 | 89 | livellario al Monte Purgatorio | | |
| 1957 | 768 | Selva di Monopoli | 2 | 111 | 00 | 72 | 80 | | | |
| 1958 | 769 | Selva di Monopoli | 9 | 162 | 01 | 43 | 34 | | | |
| 1959 | 770 | Selva di Monopoli | 31 | 100/a | 01 | 07 | 55 | | | |
| 1960 | 770 | Selva di Monopoli | 31 | 100/b | 01 | 06 | 14 | | | |
| 1961 | 770 | | | | | | | 02.13.69 | | |
| 1962 | 771 | Selva di Monopoli | 10 | 43/a | 00 | 01 | 23 | | | |
| 1963 | 771 | Selva di Monopoli | 10 | 43/c | 00 | 42 | 51 | | | |
| 1964 | 771 | Selva di Monopoli | 10 | 71/b | 00 | 20 | 52 | | | |
| 1965 | 771 | Selva di Monopoli | 10 | 43/b | 00 | 00 | 79 | | | |
| 1966 | 771 | Selva di Monopoli | 10 | 71/a | 00 | 47 | 97 | | | |
| 1967 | 771 | Selva di Monopoli | 10 | 71/c | 00 | 00 | 15 | | | |
| 1968 | 771 | | | | | | | 01.13.17 | | |
| 1969 | 772 | Selva di Monopoli | 5 | 181 | 00 | 35 | 57 | | | |
| 1970 | 773 | Selva di Monopoli | 1 | 15 | 01 | 24 | 96 | | | |



Studio M. - Bari

139

REGIONE PUGLIA - ASSESSORATO AGRICOLTURA E FORESTE
 Ufficio Usi Civici
 Comune di MARTINA FRANCA - prov. di Taranto

Inventario dei Beni di Uso Civico
 Stato Occupatori - Verifica Nucera del 17/11/1958

| N. Prog | Num. d'ordine della verifica Nucera | Dati Catastali | | | Estensione | | | Sommaatoria particelle accorpate | Note della Verifica | Annotazioni di Inventario |
|---------|--|-------------------|--------|------------|------------|-----|----|--|---------------------|---------------------------|
| | | Contrada | Foglio | Particella | Ha | Are | Ca | | | |
| 1971 | 774 | Selva di Monopoli | 31 | 16 | 00 | 08 | 76 | | | |
| 1972 | 775 | Selva di Monopoli | 23 | 34 | 00 | 84 | 64 | | | |
| 1973 | 775 | Selva di Monopoli | 23 | 149 | 00 | 31 | 82 | | | |
| 1974 | 775 | Selva di Monopoli | 33 | 28/c | 00 | 04 | 34 | | | |
| 1975 | 775 | Selva di Monopoli | 33 | 31/a | 00 | 21 | 32 | | | |
| 1976 | 775 | | | | | | | 01.42.12 | | |
| 1977 | 776 | Selva di Monopoli | 45 | 47 | 01 | 18 | 65 | | | |
| 1978 | 776 | Selva di Monopoli | 45 | 48 | 01 | 70 | 60 | | | |
| 1979 | 776 | Selva di Monopoli | 45 | 49 | 00 | 76 | 90 | | | |
| 1980 | 776 | Selva di Monopoli | 45 | 86 | 00 | 03 | 69 | | | |
| 1981 | 776 | | | | | | | 03.69.84 | | |
| 1982 | 777 | Selva di Monopoli | 37 | 92 | 01 | 75 | 05 | | | |
| 1983 | 777 | Selva di Monopoli | 37 | 93 | 01 | 64 | 85 | | | |
| 1984 | 777 | | | | | | | 03.39.90 | | |
| 1985 | 778 | Selva di Monopoli | 20 | 89 | 01 | 26 | 34 | | | |
| 1986 | 778 | Selva di Monopoli | 20 | 101 | 00 | 07 | 42 | | | |
| 1987 | 778 | | | | | | | 01.33.76 | | |
| 1988 | 779 | Selva di Monopoli | 28 | 3 | 00 | 34 | 64 | | | |
| 1989 | 779 | Selva di Monopoli | 37 | 5/a | 01 | 84 | 25 | | | |
| 1990 | 779 | Selva di Monopoli | 37 | 6/a | 00 | 77 | 80 | | | |



Studio M. - Bari

240

REGIONE PUGLIA - ASSESSORATO AGRICOLTURA E FORESTE
 Ufficio Usi Civili
 Comune di MARTINA FRANCA - prov. di Taranto

Inventario dei Beni di Uso Civico
 Stato Occupatori - Verifica Nucera del 17/11/1958

| N. Prog | Num. d'ordine della verifica Nucera | Dati Catastali | | | Estensione | | | Sommatonia particelle accorpate | Note della Verifica | Annotazioni di Inventario |
|---------|-------------------------------------|-------------------|--------|------------|------------|-----|----|---------------------------------|---------------------|---------------------------|
| | | Contrada | Foglio | Particella | Ha | Are | Ca | | | |
| 1991 | 779 | Selva di Monopoli | 37 | 8 | 00 | 16 | 48 | | | |
| 1992 | 779 | Selva di Monopoli | 37 | 86 | 00 | 30 | 55 | | | |
| 1993 | 779 | Selva di Monopoli | 37 | 10/b | 01 | 51 | 00 | | | |
| 1994 | 779 | | | | | | | 04.94.72 | | |
| 1995 | 780 | Selva di Monopoli | 37 | 5/b | 00 | 06 | 70 | | | |
| 1996 | 780 | Selva di Monopoli | 37 | 6/b | 01 | 71 | 94 | | | |
| 1997 | 780 | | | | | | | 01.78.64 | | |
| 1998 | 781 | Selva di Monopoli | 27 | 17 | 00 | 01 | 68 | | | |
| 1999 | 781 | Selva di Monopoli | 27 | 18 | 00 | 57 | 64 | | | |
| 2000 | 781 | Selva di Monopoli | 37 | 10/a | 01 | 01 | 78 | | | |
| 2001 | 781 | Selva di Monopoli | 37 | 94 | 01 | 02 | 48 | | | |
| 2002 | 781 | | | | | | | 02.63.58 | | |
| 2003 | 782 | Selva di Monopoli | 52 | 6 | 00 | 51 | 10 | | | |
| 2004 | 783 | Selva di Monopoli | 52 | 83/c | 00 | 54 | 55 | | | |
| 2005 | 783 | Selva di Monopoli | 52 | 84/b | 00 | 09 | 85 | | | |
| 2006 | 783 | | | | | | | 00.64.40 | | |
| 2007 | 784 | Selva di Monopoli | 34 | 17 | 01 | 71 | 90 | | | |
| 2008 | 785 | Selva di Monopoli | 24 | 71 | 01 | 31 | 84 | | | |
| 2009 | 785 | Selva di Monopoli | 24 | 72 | 00 | 00 | 64 | | | |
| 2010 | 785 | | | | | | | 01.32.48 | | |



Studio M. - Bari

144

REGIONE PUGLIA - ASSESSORATO AGRICOLTURA E FORESTE
 Ufficio Usi Civici
 Comune di MARTINA FRANCA - prov. di Taranto

Inventario dei Beni di Uso Civico
 Stato Occupatori - Verifica Nucera del 17/11/1958

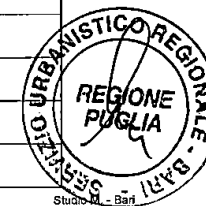
| N. Prog | Num. d'ordine della verifica Nucera | Dati Catastali | | | Estensione | | | Sommaria particelle accorpate | Note della Verifica | Annotazioni di Inventario |
|---------|-------------------------------------|-------------------|--------|------------|------------|-----|----|-------------------------------|--------------------------------|---------------------------|
| | | Contrada | Foglio | Particella | Ha | Are | Ca | | | |
| 2011 | 786 | Selva di Monopoli | 15 | 138 | 00 | 83 | 93 | | livellario al Monte Purgatorio | |
| 2012 | 786 | Selva di Monopoli | 15 | 35/a | 00 | 03 | 32 | | livellario al Monte Purgatorio | |
| 2013 | 786 | | | | | | | 00.87.25 | | |
| 2014 | 787 | Selva di Monopoli | 1 | 220/c | 00 | 09 | 20 | | | |
| 2015 | 788 | Selva di Monopoli | 1 | 220/a | 00 | 09 | 20 | | | |
| 2016 | 789 | Selva di Monopoli | 1 | 220/b | 00 | 27 | 90 | | | |
| 2017 | 790 | Selva di Monopoli | 2 | 124 | 00 | 33 | 60 | | | |
| 2018 | 791 | Selva di Monopoli | 2 | 305 | 00 | 35 | 42 | | | |
| 2019 | 791 | Selva di Monopoli | 2 | 307 | 00 | 33 | 40 | | | |
| 2020 | 791 | | | | | | | 00.68.82 | | |
| 2021 | 792 | Selva di Monopoli | 3 | 11 | 01 | 24 | 57 | | | |
| 2022 | 793 | Selva di Monopoli | 6 | 47/a | 00 | 04 | 60 | | | |
| 2023 | 793 | Selva di Monopoli | 6 | 47/c | 00 | 00 | 14 | | | |
| 2024 | 793 | | | | | | | 00.04.74 | | |
| 2025 | 794 | Selva di Monopoli | 6 | 47/b | 00 | 31 | 52 | | | |
| 2026 | 795 | Selva di Monopoli | 6 | 102/a | 00 | 18 | 20 | | | |
| 2027 | 796 | Selva di Monopoli | 7 | 76 | 00 | 84 | 40 | | | |
| 2028 | 797 | Selva di Monopoli | 22 | 80/a | 00 | 01 | 55 | | | |
| 2029 | 797 | Selva di Monopoli | 22 | 18 | 00 | 00 | 44 | | | |
| 2030 | 797 | | | | | | | 00.01.99 | | |



REGIONE PUGLIA - ASSESSORATO AGRICOLTURA E FORESTE
 Ufficio Usi Civili
 Comune di MARTINA FRANCA - prov. di Taranto

Inventario dei Beni di Uso Civico
 Stato Occupatori - Verifica Nucera del 17/11/1958

| N. Prog | Num. d'ordine della verifica Nucera | Dati Catastali | | | Estensione | | | Sommatoria particelle accorpate | Note della Verifica | Annotazioni di Inventario |
|---------|-------------------------------------|-------------------|--------|------------|------------|-----|----|---------------------------------|--------------------------------|---------------------------|
| | | Contrada | Foglio | Particella | Ha | Are | Ca | | | |
| 2031 | 798 | Selva di Monopoli | 23 | 150 | 00 | 28 | 99 | | | |
| 2032 | 798 | Selva di Monopoli | 33 | 27 | 00 | 53 | 72 | | | |
| 2033 | 798 | Selva di Monopoli | 33 | 30 | 00 | 54 | 48 | | | |
| 2034 | 798 | | | | | | | 01.37.19 | | |
| 2035 | 799 | Selva di Monopoli | 34 | 86 | 01 | 50 | 10 | | | |
| 2036 | 800 | Selva di Monopoli | 35 | 68 | 01 | 08 | 65 | | | |
| 2037 | 801 | Selva di Monopoli | 37 | 100 | 00 | 85 | 90 | | | |
| 2038 | 802 | Selva di Monopoli | 21 | 66 | 00 | 41 | 80 | | | |
| 2039 | 802 | Selva di Monopoli | 21 | 50 | 00 | 00 | 73 | | | |
| 2040 | 802 | | | | | | | 00.42.53 | | |
| 2041 | 803 | Selva di Monopoli | 21 | 49 | 00 | 00 | 55 | | | |
| 2042 | 803 | Selva di Monopoli | 21 | 128 | 00 | 40 | 20 | | | |
| 2043 | 803 | | | | | | | 00.40.75 | | |
| 2044 | 804 | Selva di Monopoli | 21 | 129 | 01 | 04 | 16 | | | |
| 2045 | 805 | Selva di Monopoli | 17 | 175 | 00 | 47 | 48 | | | |
| 2046 | 805 | Selva di Monopoli | 17 | 101 | 00 | 49 | 60 | | | |
| 2047 | 805 | | | | | | | 00.97.08 | | |
| 2048 | 806 | Selva di Monopoli | 8 | 12 | 00 | 07 | 00 | | | |
| 2049 | 807 | Selva di Monopoli | 40 | 83 | 01 | 02 | 04 | | | |
| 2050 | 808 | Selva di Monopoli | 15 | 108/b | 00 | 50 | 04 | | livellario al Monte Purgatorio | |



143

REGIONE PUGLIA - ASSESSORATO AGRICOLTURA E FORESTE
 Ufficio Usi Civici
 Comune di MARTINA FRANCA - prov. di Taranto

Inventario dei Beni di Uso Civico
 Stato Occupatori - Verifica Nucera del 17/11/1958

| N. Prog | Num. d'ordine della verifica Nucera | Dati Catastali | | | Estensione | | | Somma particelle accorpate | Note della Verifica | Annotazioni di inventario |
|---------|--|-------------------|--------|------------|------------|-----|----|----------------------------------|---------------------|---------------------------|
| | | Contrada | Foglio | Particella | Ha | Are | Ca | | | |
| 3129 | 1346 | Selva di Monopoli | 16 | 184 | 00 | 42 | 60 | | | |
| 3130 | 1346 | Selva di Monopoli | 16 | 188 | 00 | 60 | 40 | | | |
| 3131 | 1346 | Selva di Monopoli | 16 | 125 | 00 | 40 | 41 | | | |
| 3132 | 1346 | Selva di Monopoli | 16 | 171 | 00 | 37 | 25 | | | |
| 3133 | 1346 | Selva di Monopoli | 25 | 204 | 00 | 40 | 89 | | | |
| 3134 | 1346 | | | | | | | 03,28,76 | | |
| 3135 | 1347 | Selva di Monopoli | 30 | 81 | 00 | 01 | 75 | | | |
| 3136 | 1347 | Selva di Monopoli | 30 | 82 | 00 | 63 | 10 | | | |
| 3137 | 1347 | | | | | | | 00,64,85 | | |
| 3138 | 1348 | Selva di Monopoli | 52 | 81/a | 01 | 17 | 88 | | | |
| 3139 | 1349 | Selva di Monopoli | 35 | 15/a | 00 | 44 | 10 | | | |
| 3140 | 1350 | Selva di Monopoli | 6 | 7 | 00 | 24 | 87 | | | |
| 3141 | 1351 | Selva di Monopoli | 6 | 266 | 00 | 22 | 09 | | | |
| 3142 | 1352 | Selva di Monopoli | 6 | 218 | 00 | 56 | 36 | | | |
| 3143 | 1352 | Selva di Monopoli | 6 | 230 | 00 | 12 | 60 | | | |
| 3144 | 1352 | Selva di Monopoli | 7 | 77 | 01 | 49 | 36 | | | |
| 3145 | 1352 | Selva di Monopoli | 7 | 152 | 00 | 70 | 00 | | | |
| 3146 | 1352 | Selva di Monopoli | 7 | 153 | 00 | 08 | 80 | | | |
| 3147 | 1352 | | | | | | | 02,98,12 | | |
| 3148 | 1353 | Selva di Monopoli | 6 | 217 | 00 | 94 | 80 | | | |



Studio M. - Bari

144

REGIONE PUGLIA - ASSESSORATO AGRICOLTURA E FORESTE
 Ufficio Usi Civici
 Comune di MARTINA FRANCA - prov. di Taranto

Inventario dei Beni di Uso Civico
 Stato Occupatori - Verifica Nucera del 17/11/1958

| N. Prog | Num. d'ordine della verifica Nucera | Dati Catastali | | | Estensione | | | Sommatoria particelle accorpate | Note della Verifica | Annotazioni di Inventario |
|---------|-------------------------------------|-------------------|--------|------------|------------|-----|----|---------------------------------|---------------------|---------------------------|
| | | Contrada | Foglio | Particella | Ha | Are | Ca | | | |
| 3149 | 1353 | Selva di Monopoli | 6 | 264 | 00 | 01 | 92 | | | |
| 3150 | 1353 | Selva di Monopoli | 7 | 150 | 00 | 62 | 95 | | | |
| 3151 | 1353 | | | | | | | 01.59.67 | | |
| 3152 | 1354 | Selva di Monopoli | 14 | 48 | 00 | 02 | 36 | | | |
| 3153 | 1355 | Selva di Monopoli | 35 | 15/d | 00 | 25 | 60 | | | |
| 3154 | 1356 | Selva di Monopoli | 7 | 140 | 00 | 10 | 75 | | | |
| 3155 | 1357 | Selva di Monopoli | 52 | 47/b | 01 | 43 | 30 | | | |
| 3156 | 1357 | Selva di Monopoli | 52 | 47/c | 01 | 20 | 70 | | | |
| 3157 | 1357 | | | | | | | 02.64.00 | | |
| 3158 | 1358 | Selva di Monopoli | 40 | 28 | 00 | 92 | 90 | | | |
| 3159 | 1359 | Selva di Monopoli | 38 | 116 | 00 | 66 | 13 | | | |
| 3160 | 1380 | Selva di Monopoli | 52 | 47/a | 00 | 41 | 40 | | | |
| 3161 | 1361 | Selva di Monopoli | 35 | 15/b | 00 | 60 | 10 | | | |
| 3162 | 1361 | Selva di Monopoli | 35 | 106 | 00 | 78 | 35 | | | |
| 3163 | 1361 | Selva di Monopoli | 54 | 206 | 00 | 55 | 60 | | | |
| 3164 | 1361 | Selva di Monopoli | 54 | 209 | 00 | 01 | 65 | | | |
| 3165 | 1361 | | | | | | | 01.95.70 | | |
| 3166 | 1362 | Selva di Monopoli | 52 | 83/a | 01 | 90 | 20 | | | |
| 3167 | 1363 | Selva di Monopoli | 52 | 81/b | 00 | 59 | 40 | | | |
| 3168 | 1384 | Selva di Monopoli | 54 | 21 | 01 | 02 | 65 | | | |



Studio M. - Bari

145

REGIONE PUGLIA - ASSESSORATO AGRICOLTURA E FORESTE
 Ufficio Usi Civici
 Comune di MARTINA FRANCA - prov. di Taranto

Inventario dei Beni di Uso Civico
 Stato Occupatori - Verifica Nucera del 17/11/1958

| N. Prog | Num. d'ordine della verifica Nucera | Dati Catastali | | | Estensione | | | Sommatória particelle accorpate | Note della Verifica | Annotazioni di Inventario |
|---------|-------------------------------------|-------------------|--------|------------|------------|-----|----|---------------------------------|---------------------|---------------------------|
| | | Contrada | Foglio | Particella | Ha | Are | Ca | | | |
| 3169 | 1364 | Selva di Monopoli | 54 | 22 | 00 | 02 | 11 | | | |
| 3170 | 1364 | | | | | | | 01.04.76 | | |
| 3171 | 1365 | Selva di Monopoli | 52 | 19 | 00 | 88 | 10 | | | |
| 3172 | 1365 | Selva di Monopoli | 52 | 83/b | 02 | 45 | 39 | | | |
| 3173 | 1365 | Selva di Monopoli | 52 | 84/a | 00 | 73 | 15 | | | |
| 3174 | 1365 | | | | | | | 04.06.64 | | |
| 3175 | 1366 | Selva di Monopoli | 18 | 147 | 00 | 78 | 40 | | | |
| 3176 | 1366 | Selva di Monopoli | 18 | 115 | 00 | 71 | 10 | | | |
| 3177 | 1366 | | | | | | | 01.49.50 | | |
| 3178 | 1367 | Selva di Monopoli | 52 | 20/a | 00 | 07 | 70 | | | |
| 3179 | 1367 | Selva di Monopoli | 52 | 20/b | 00 | 34 | 22 | | | |
| 3180 | 1367 | | | | | | | 00.41.92 | | |
| 3181 | 1368 | Selva di Monopoli | 35 | 33 | 01 | 51 | 46 | | | |
| 3182 | 1368 | Selva di Monopoli | 35 | 15/e | 00 | 51 | 30 | | | |
| 3183 | 1368 | | | | | | | 02.02.76 | | |
| 3184 | 1369 | Selva di Monopoli | 52 | 39 | 00 | 69 | 64 | | | |
| 3185 | 1369 | Selva di Monopoli | 52 | 81/c | 00 | 20 | 40 | | | |
| 3186 | 1369 | Selva di Monopoli | 52 | 81/d | 00 | 59 | 40 | | | |
| 3187 | 1369 | | | | | | | 01.49.44 | | |
| 3188 | 1370 | Selva di Monopoli | 7 | 138 | 00 | 20 | 30 | | | |



Studio M. - Bari

REGIONE PUGLIA - ASSESSORATO AGRICOLTURA E FORESTE
 Ufficio Usi Civili
 Comune di MARTINA FRANCA - prov. di Taranto

Inventario dei Beni di Uso Civico
 Stato Occupatori - Verifica Nucera del 17/11/1958

| N. Prog | Num. d'ordine della verifica Nucera | Dati Catastali | | | Estensione | | | Sommataria particelle accorpate | Note della Verifica | Annotazioni di Inventario |
|---------|-------------------------------------|-------------------|--------|------------|------------|-----|----|---------------------------------|---------------------|---------------------------|
| | | Contrada | Foglio | Particella | Ha | Are | Ca | | | |
| 3189 | 1370 | Selva di Monopoli | 7 | 65 | 00 | 43 | 27 | | | |
| 3190 | 1370 | | | | | | | 00,63.57 | | |
| 3191 | 1371 | Selva di Monopoli | 19 | 15/a | 00 | 32 | 53 | | | |
| 3192 | 1372 | Selva di Monopoli | 19 | 12 | 00 | 30 | 25 | | | |
| 3193 | 1373 | Selva di Monopoli | 51 | 19 | 01 | 49 | 89 | | | |
| 3194 | 1374 | Selva di Monopoli | 12 | 5 | 00 | 57 | 32 | | | |
| 3195 | 1375 | Selva di Monopoli | 12 | 161 | 00 | 59 | 30 | | | |
| 3196 | 1376 | Selva di Monopoli | 12 | 160 | 00 | 01 | 58 | | | |
| 3197 | 1376 | Selva di Monopoli | 12 | 162 | 00 | 00 | 50 | | | |
| 3198 | 1376 | | | | | | | 00,02.08 | | |
| 3199 | 1377 | Selva di Monopoli | 6 | 41 | 00 | 68 | 77 | | | |
| 3200 | 1377 | Selva di Monopoli | 6 | 244 | 00 | 61 | 17 | | | |
| 3201 | 1377 | | | | | | | 01,29.54 | | |
| 3202 | 1378 | Selva di Monopoli | 1 | 189 | 00 | 47 | 74 | | | |
| 3203 | 1378 | Selva di Monopoli | 5 | 119 | 00 | 62 | 10 | | | |
| 3204 | 1378 | Selva di Monopoli | 5 | 195 | 00 | 46 | 70 | | | |
| 3205 | 1378 | Selva di Monopoli | 5 | 200 | 00 | 35 | 90 | | | |
| 3206 | 1378 | Selva di Monopoli | 5 | 201 | 00 | 27 | 98 | | | |
| 3207 | 1378 | Selva di Monopoli | 6 | 243 | 00 | 56 | 97 | | | |
| 3208 | 1378 | Selva di Monopoli | 5 | 221 | 00 | 63 | 62 | | | |



Studio M. - Bari

147

REGIONE PUGLIA - ASSESSORATO AGRICOLTURA E FORESTE
 Ufficio Usi Civici
 Comune di MARTINA FRANCA - prov. di Taranto

Inventario dei Beni di Uso Civico
 Stato Occupatori - Verifica Nucera del 17/11/1958

| N. Prog | Num. d'ordine della verifica Nucera | Dati Catastali | | | Estensione | | | Sommatoria particelle accorpate | Note della Verifica | Annotazioni di Inventario |
|---------|-------------------------------------|-------------------|--------|------------|------------|-----|----|---------------------------------|--|---------------------------|
| | | Contrada | Foglio | Particella | Ha | Are | Ca | | | |
| 3209 | 1378 | | | | | | | 03.41.01 | | |
| 3210 | 1379 | Selva di Monopoli | 15 | 139 | 00 | 46 | 00 | | | |
| 3211 | 1380 | Selva di Monopoli | 54 | 185/b | 00 | 66 | 29 | | | |
| 3212 | 1381 | Selva di Monopoli | 39 | 38/b | 00 | 48 | 20 | | livellario a Angelini Michele | |
| 3213 | 1382 | Selva di Monopoli | 39 | 38/c | 00 | 01 | 06 | | livellario a Angelini Michele | |
| 3214 | 1382 | Selva di Monopoli | 39 | 41 | 00 | 42 | 68 | | livellario a Angelini Michele | |
| 3215 | 1382 | | | | | | | 00.43.74 | | |
| 3216 | 1383 | Selva di Monopoli | 54 | 186 | 00 | 23 | 85 | | | |
| 3217 | 1384 | Selva di Monopoli | 30 | 31/ab | 00 | 09 | 82 | | | |
| 3218 | 1384 | Selva di Monopoli | 30 | 32/q | 00 | 22 | 18 | | | |
| 3219 | 1384 | | | | | | | 00.32.00 | | |
| 3220 | 1385 | Selva di Monopoli | 40 | 120 | 00 | 65 | 58 | | | |
| 3221 | 1385 | Selva di Monopoli | 54 | 23 | 01 | 34 | 53 | | | |
| 3222 | 1385 | Selva di Monopoli | 54 | 24 | 00 | 03 | 00 | | | |
| 3223 | 1385 | | | | | | | 02.03.11 | | |
| 3224 | 1386 | Selva di Monopoli | 10 | 33 | 00 | 71 | 54 | | | |
| 3225 | 1387 | Selva di Monopoli | 36 | 51/a | 00 | 02 | 02 | | livellario alla Parrocchia di Martina Franca | |
| 3226 | 1387 | Selva di Monopoli | 36 | 51/b | 00 | 20 | 23 | | livellario alla Parrocchia di Martina Franca | |
| 3227 | 1387 | Selva di Monopoli | 36 | 51/c | 00 | 36 | 08 | | livellario alla Parrocchia di Martina Franca | |
| 3228 | 1387 | Selva di Monopoli | 36 | 51/d | 00 | 33 | 80 | | livellario alla Parrocchia di Martina Franca | |



REGIONE PUGLIA - ASSESSORATO AGRICOLTURA E FORESTE
 Ufficio Usi Civici
 Comune di MARTINA FRANCA - prov. di Taranto

Inventario dei Beni di Uso Civico
 Stato Occupatori - Verifica Nucera del 17/11/1958

| N. Prog | Num. d'ordine della verifica Nucera | Dati Catastali | | | Estensione | | | Sommaria particelle accorpate | Note della Verifica | Annotazioni di Inventario |
|---------|-------------------------------------|-------------------|--------|------------|------------|-----|----|-------------------------------|--|---------------------------|
| | | Contrada | Foglio | Particella | Ha | Are | Ca | | | |
| 3229 | 1387 | Selva di Monopoli | 36 | 160 | 00 | 38 | 40 | | livellario alla Parrocchia di Martina Franca | |
| 3230 | 1387 | Selva di Monopoli | 39 | 37 | 00 | 21 | 30 | | | |
| 3231 | 1387 | | | | | | | 01,51.83 | | |
| 3232 | 1388 | Selva di Monopoli | 30 | 31/n | 00 | 12 | 03 | | | |
| 3233 | 1388 | Selva di Monopoli | 30 | 32/m | 00 | 30 | 85 | | | |
| 3234 | 1388 | | | | | | | 00,42.88 | | |
| 3235 | 1389 | Selva di Monopoli | 43 | 164/b | 00 | 09 | 35 | | | |
| 3236 | 1390 | Selva di Monopoli | 39 | 201/a | 00 | 02 | 10 | | | |
| 3237 | 1390 | Selva di Monopoli | 39 | 26 | 01 | 00 | 50 | | | |
| 3238 | 1390 | Selva di Monopoli | 39 | 191 | 00 | 02 | 10 | | | |
| 3239 | 1390 | Selva di Monopoli | 39 | 194 | 00 | 07 | 00 | | | |
| 3240 | 1390 | Selva di Monopoli | 39 | 161/b | 01 | 56 | 98 | | | |
| 3241 | 1390 | Selva di Monopoli | 39 | 180/a | 00 | 78 | 81 | | | |
| 3242 | 1390 | Selva di Monopoli | 39 | 180/c | 00 | 30 | 50 | | | |
| 3243 | 1390 | Selva di Monopoli | 39 | 201/c | 00 | 10 | 58 | | | |
| 3244 | 1390 | | | | | | | 03,91.57 | | |
| 3245 | 1391 | Selva di Monopoli | 39 | 187 | 00 | 02 | 42 | | | |
| 3246 | 1391 | Selva di Monopoli | 39 | 180/d | 00 | 03 | 31 | | | |
| 3247 | 1391 | Selva di Monopoli | 39 | 188 | 00 | 07 | 60 | | | |
| 3248 | 1391 | | | | | | | 00,13.33 | | |



Studio M. - Bari

REGIONE PUGLIA - ASSESSORATO AGRICOLTURA E FORESTE
 Ufficio Usi Civici
 Comune di MARTINA FRANCA - prov. di Taranto

Inventario dei Beni di Uso Civico
 Stato Occupatori - Verifica Nucera del 17/11/1958

| N. Prog | Num. d'ordine della verifica Nucera | Dati Catastali | | | Estensione | | | Sommatoria particelle accorpate | Note della Verifica | Annotazioni di Inventario |
|---------|-------------------------------------|-------------------|--------|------------|------------|-----|----|---------------------------------|--------------------------------|---------------------------|
| | | Contrada | Foglio | Particella | Ha | Are | Ca | | | |
| 3249 | 1392 | Selva di Monopoli | 35 | 95/b | 00 | 52 | 35 | | | |
| 3250 | 1393 | Selva di Monopoli | 37 | 49 | 00 | 91 | 02 | | | |
| 3251 | 1393 | Selva di Monopoli | 37 | 109 | 00 | 14 | 00 | | | |
| 3252 | 1393 | | | | | | | 01.05.02 | | |
| 3253 | 1394 | Selva di Monopoli | 11 | 18 | 00 | 66 | 10 | | | |
| 3254 | 1395 | Selva di Monopoli | 37 | 43 | 00 | 39 | 25 | | | |
| 3255 | 1396 | Selva di Monopoli | 39 | 38/a | 00 | 47 | 91 | | livellario a Angelini Michele | |
| 3256 | 1397 | Selva di Monopoli | 39 | 49/a | 00 | 30 | 56 | | | |
| 3257 | 1398 | Selva di Monopoli | 15 | 45 | 02 | 03 | 75 | | livellario al Monte Purgatorio | |
| 3258 | 1398 | Selva di Monopoli | 15 | 87 | 00 | 04 | 05 | | livellario al Monte Purgatorio | |
| 3259 | 1398 | | | | | | | 02.07.80 | | |
| 3260 | 1399 | Selva di Monopoli | 38 | 22 | 00 | 36 | 20 | | | |
| 3261 | 1399 | Selva di Monopoli | 38 | 21 | 00 | 01 | 92 | | | |
| 3262 | 1399 | | | | | | | 00,38,12 | | |
| 3263 | 1400 | Selva di Monopoli | 52 | 25 | 00 | 30 | 64 | | | |
| 3264 | 1400 | Selva di Monopoli | 52 | 38/a | 00 | 79 | 55 | | | |
| 3265 | 1400 | | | | | | | 01.10.19 | | |
| 3266 | 1401 | Selva di Monopoli | 39 | 63 | 01 | 13 | 95 | | | |
| 3267 | 1402 | Selva di Monopoli | 19 | 136 | 00 | 70 | 80 | | | |
| 3268 | 1403 | Selva di Monopoli | 37 | 110 | 00 | 39 | 25 | | | |



Studio M. - Bari

REGIONE PUGLIA - ASSESSORATO AGRICOLTURA E FORESTE
 Ufficio Usi Civici
 Comune di MARTINA FRANCA - prov. di Taranto

Inventario dei Beni di Uso Civico
 Stato Occupatori - Verifica Nucera del 17/11/1958

| N. Prog | Num. d'ordine della verifica Nucera | Dati Catastali | | | Estensione | | | Sommataria particelle accorpate | Note della Verifica | Annotazioni di Inventario |
|---------|-------------------------------------|-------------------|--------|------------|------------|-----|----|---------------------------------|---------------------|---------------------------|
| | | Contrada | Foglio | Particella | Ha | Are | Ca | | | |
| 3269 | 1403 | Selva di Monopoli | 39 | 161/a | 00 | 97 | 30 | | | |
| 3270 | 1403 | Selva di Monopoli | 39 | 180/b | 01 | 12 | 24 | | | |
| 3271 | 1403 | Selva di Monopoli | 39 | 201/b | 00 | 18 | 84 | | | |
| 3272 | 1403 | | | | | | | 02.67.83 | | |
| 3273 | 1404 | Selva di Monopoli | 52 | 38/b | 00 | 89 | 30 | | | |
| 3274 | 1404 | Selva di Monopoli | 52 | 38/c | 00 | 05 | 23 | | | |
| 3275 | 1404 | | | | | | | 00.94.53 | | |
| 3276 | 1405 | Selva di Monopoli | 39 | 48 | 01 | 29 | 40 | | | |
| 3277 | 1405 | Selva di Monopoli | 39 | 192/b | 00 | 24 | 30 | | | |
| 3278 | 1405 | Selva di Monopoli | 39 | 163 | 01 | 95 | 77 | | | |
| 3279 | 1405 | | | | | | | 03.49.47 | | |
| 3280 | 1406 | Selva di Monopoli | 10 | 84 | 00 | 26 | 25 | | | |
| 3281 | 1406 | Selva di Monopoli | 10 | 85 | 00 | 13 | 85 | | | |
| 3282 | 1406 | | | | | | | 00.40.10 | | |
| 3283 | 1407 | Selva di Monopoli | 10 | 66/a | 00 | 43 | 20 | | | |
| 3284 | 1407 | Selva di Monopoli | 10 | 66/b | 00 | 41 | 96 | | | |
| 3285 | 1407 | | | | | | | 00.85.16 | | |
| 3286 | 1408 | Selva di Monopoli | 45 | 76 | 00 | 77 | 20 | | | |
| 3287 | 1409 | Selva di Monopoli | 10 | 1 | 00 | 28 | 13 | | | |
| 3288 | 1409 | Selva di Monopoli | 10 | 9 | 00 | 13 | 22 | | | |




Studio M. - Bari

151

REGIONE PUGLIA - ASSESSORATO AGRICOLTURA E FORESTE
 Ufficio Usi Civici
 Comune di MARTINA FRANCA - prov. di Taranto

Inventario dei Beni di Uso Civico
 Stato Occupatori - Verifica Nucera del 17/11/1958

| N. Prog | Num. d'ordine della verifica Nucera | Dati Catastali | | | Estensione | | | Sommatória particelle accorpate | Note della Verifica | Annotazioni di Inventario |
|---------|-------------------------------------|-------------------|--------|------------|------------|-----|----|---------------------------------|-----------------------------------|---------------------------|
| | | Contrada | Foglio | Particella | Ha | Are | Ca | | | |
| 3289 | 1409 | | | | | | | 00.41.35 | | |
| 3290 | 1410 | Selva di Monopoli | 2 | 115 | 00 | 67 | 27 | | | |
| 3291 | 1410 | Selva di Monopoli | 3 | 7/a | 00 | 52 | 70 | | | |
| 3292 | 1410 | | | | | | | 01.19.97 | | |
| 3293 | 1411 | Selva di Monopoli | 3 | 7/b | 00 | 50 | 00 | | | |
| 3294 | 1412 | Selva di Monopoli | 39 | 56 | 00 | 06 | 35 | | | |
| 3295 | 1412 | Selva di Monopoli | 39 | 59/a | 00 | 25 | 10 | | | |
| 3296 | 1412 | Selva di Monopoli | 39 | 182 | 00 | 29 | 00 | | | |
| 3297 | 1412 | Selva di Monopoli | 39 | 190 | 01 | 06 | 20 | | | |
| 3298 | 1412 | Selva di Monopoli | 39 | 192/a | 00 | 98 | 00 | | | |
| 3299 | 1412 | Selva di Monopoli | 39 | 70 | 00 | 41 | 53 | | | |
| 3300 | 1412 | | | | | | | 03.06.18 | | |
| 3301 | 1413 | Selva di Monopoli | 4 | 108 | 00 | 21 | 09 | | | |
| 3302 | 1414 | Selva di Monopoli | 2 | 292 | 00 | 33 | 52 | | | |
| 3303 | 1415 | Selva di Monopoli | 2 | 306 | 00 | 32 | 00 | | | |
| 3304 | 1416 | Selva di Monopoli | 12 | 137 | 00 | 57 | 23 | | | |
| 3305 | 1417 | Selva di Monopoli | 19 | 41 | 00 | 36 | 14 | | | |
| 3306 | 1418 | Selva di Monopoli | 35 | 59 | 00 | 81 | 45 | | | |
| 3307 | 1419 | Selva di Monopoli | 38 | 114 | 00 | 97 | 77 | | livellario a Marinacci Alessandro | |
| 3308 | 1420 | Selva di Monopoli | 54 | 185/a | 00 | 39 | 50 | | | |



Studio 76 - Bari

REGIONE PUGLIA - ASSESSORATO AGRICOLTURA E FORESTE
 Ufficio Usi Civici
 Comune di MARTINA FRANCA - prov. di Taranto

Inventario dei Beni di Uso Civico
 Stato Occupatori - Verifica Nucera del 17/11/1958

| N. Prog | Num. d'ordine della verifica Nucera | Dati Catastali | | | Estensione | | | Sommataria particelle accorpate | Note della Verifica | Annotazioni di Inventario |
|---------|-------------------------------------|--------------------------------------|--------|------------|------------|-----|----|---------------------------------|---------------------------------|---------------------------|
| | | Contrada | Foglio | Particella | Ha | Are | Ca | | | |
| 3309 | 1420 | Selva di Monopoli | 54 | 187 | 00 | 00 | 68 | | | |
| 3310 | 1420 | | | | | | | 00,40.18 | | |
| 3311 | 1421 | Parparo (Masseria dei Domenicani) | 216 | 11/d | 00 | 67 | 68 | | (occupazione risalente al 1816) | |
| 3312 | 1422 | Selva di Monopoli | 40 | 17 | 00 | 73 | 53 | | | |
| 3313 | 1423 | Selva di Monopoli | 19 | 15/b | 00 | 34 | 22 | | | |
| 3314 | 1424 | Selva di Monopoli | 34 | - 21 | 12 | 38 | 52 | | | |
| 3315 | 1424 | Selva di Monopoli | 34 | 45/b | 18 | 89 | 94 | | | |
| 3316 | 1424 | Selva di Monopoli | 34 | 48 | 00 | 36 | 30 | | | |
| 3317 | 1424 | Selva di Monopoli | 49 | 5 | 03 | 46 | 40 | | | |
| 3318 | 1424 | | | | | | | 35,11.16 | | |
| 3319 | 1425 | Selva di Monopoli | 1 | 272 | 00 | 14 | 08 | | | |
| 3320 | 1426 | Selva di Monopoli | 4 | 4 | 00 | 36 | 26 | | | |
| 3321 | 1426 | Selva di Monopoli | 4 | 152 | 01 | 16 | 08 | | | |
| 3322 | 1426 | Selva di Monopoli | 4 | 156 | 00 | 81 | 00 | | | |
| 3323 | 1426 | Selva di Monopoli | 4 | 157 | 01 | 40 | 00 | | | |
| 3324 | 1426 | Selva di Monopoli | 4 | 50 | 00 | 15 | 29 | | | |
| 3325 | 1426 | | | | | | | 03,88.63 | | |
| 3326 | 1427 | Selva di Monopoli | 37 | 20 | 01 | 33 | 61 | | | |
| 3327 | 1428 | Selva di Monopoli | 24 | 130 | 00 | 47 | 28 | | | |
| 3328 | 1429 | Selva di Monopoli | 1 | 13 | 00 | 38 | 50 | | | |



Studio M. - Bari

REGIONE PUGLIA - ASSESSORATO AGRICOLTURA E FORESTE
 Ufficio Usi Civili
 Comune di MARTINA FRANCA - prov. di Taranto

Inventario dei Beni di Uso Civico
 Stato Occupatori - Verifica Nucera del 17/11/1958

| N. Prog | Num. d'ordine della verifica Nucera | Dati Catastali | | | Estensione | | | Sommataria particelle accorpate | Note della Verifica | Annotazioni di Inventario |
|---------|-------------------------------------|-------------------|--------|------------|------------|-----|----|---------------------------------|---------------------|---------------------------|
| | | Contrada | Foglio | Particella | Ha | Are | Ca | | | |
| 3329 | 1429 | Selva di Monopoli | 1 | 195 | 00 | 51 | 72 | | | |
| 3330 | 1429 | | | | | | | 00.90.22 | | |
| 3331 | 1430 | Selva di Monopoli | 3 | 101 | 00 | 04 | 32 | | | |
| 3332 | 1431 | Selva di Monopoli | 39 | 185 | 01 | 09 | 90 | | | |
| 3333 | 1432 | Selva di Monopoli | 20 | 71 | 00 | 96 | 67 | | | |
| 3334 | 1432 | Selva di Monopoli | 20 | 99 | 00 | 44 | 66 | | | |
| 3335 | 1432 | Selva di Monopoli | 20 | 72 | 02 | 06 | 23 | | | |
| 3336 | 1432 | Selva di Monopoli | 20 | 76 | 00 | 40 | 35 | | | |
| 3337 | 1432 | Selva di Monopoli | 20 | 93/c | 00 | 37 | 96 | | | |
| 3338 | 1432 | | | | | | | 04.25.87 | | |
| 3339 | 1433 | Selva di Monopoli | 17 | 89 | 00 | 14 | 72 | | | |
| 3340 | 1433 | Selva di Monopoli | 17 | 95 | 00 | 31 | 20 | | | |
| 3341 | 1433 | | | | | | | 00.45.92 | | |
| 3342 | 1434 | Selva di Monopoli | 20 | 77 | 00 | 02 | 19 | | | |
| 3343 | 1434 | Selva di Monopoli | 20 | 74/b | 00 | 18 | 20 | | | |
| 3344 | 1434 | Selva di Monopoli | 20 | 84/a | 00 | 44 | 60 | | | |
| 3345 | 1434 | Selva di Monopoli | 20 | 88/a | 00 | 04 | 00 | | | |
| 3346 | 1434 | Selva di Monopoli | 20 | 88/b | 00 | 04 | 80 | | | |
| 3347 | 1434 | Selva di Monopoli | 20 | 103/b | 00 | 88 | 20 | | | |
| 3348 | 1434 | Selva di Monopoli | 20 | 78 | 00 | 42 | 66 | | | |



Studio M. - Bari

REGIONE PUGLIA - ASSESSORATO AGRICOLTURA E FORESTE
 Ufficio Usi Civici
 Comune di MARTINA FRANCA - prov. di Taranto

Inventario dei Beni di Uso Civico
 Stato Occupatori - Verifica Nucera del 17/11/1958

| N. Prog | Num. d ordine della verifica Nucera | Dati Catastali | | | Estensione | | | Sommatorea particelle accorpate | Note della Verifica | Annotazioni di Inventario |
|---------|-------------------------------------|-------------------|--------|------------|------------|-----|----|---------------------------------|---------------------|---------------------------|
| | | Contrada | Foglio | Particella | Ha | Are | Ca | | | |
| 3349 | 1434 | | | | | | | 02.04.65 | | |
| 3350 | 1435 | Selva di Monopoli | 56 | 35/a | 01 | 23 | 60 | | | |
| 3351 | 1436 | Selva di Monopoli | 19 | 21 | 00 | 69 | 24 | | | |
| 3352 | 1437 | Selva di Monopoli | 19 | 127 | 00 | 64 | 80 | | | |
| 3353 | 1438 | Selva di Monopoli | 19 | 164 | 00 | 90 | 04 | | | |
| 3354 | 1439 | Selva di Monopoli | 19 | 165 | 00 | 65 | 60 | | | |
| 3355 | 1440 | Selva di Monopoli | 19 | 166 | 00 | 77 | 20 | | | |
| 3356 | 1441 | Selva di Monopoli | 20 | 68 | 00 | 06 | 38 | | | |
| 3357 | 1441 | Selva di Monopoli | 20 | 83 | 00 | 09 | 20 | | | |
| 3358 | 1441 | Selva di Monopoli | 20 | 97 | 00 | 06 | 39 | | | |
| 3359 | 1441 | Selva di Monopoli | 20 | 104 | 00 | 11 | 20 | | | |
| 3360 | 1441 | | | | | | | 00.33.17 | | |
| 3361 | 1442 | Selva di Monopoli | 24 | 114 | 00 | 89 | 26 | | | |
| 3362 | 1442 | Selva di Monopoli | 24 | 115 | 00 | 00 | 53 | | | |
| 3363 | 1442 | | | | | | | 00.89.79 | | |
| 3364 | 1442/1 | Selva di Monopoli | 4 | 154 | 01 | 40 | 60 | | | |
| 3365 | 1442/1 | Selva di Monopoli | 4 | 5 | 00 | 02 | 52 | | | |
| 3366 | 1442/1 | Selva di Monopoli | 4 | 12 | 01 | 04 | 76 | | | |
| 3367 | 1442/1 | Selva di Monopoli | 4 | 149 | 01 | 01 | 80 | | | |
| 3368 | 1442/1 | Selva di Monopoli | 4 | 151 | 00 | 04 | 80 | | | |



Studio M. - Bari

REGIONE PUGLIA - ASSESSORATO AGRICOLTURA E FORESTE
Ufficio Usi Civici
Comune di MARTINA FRANCA - prov. di Taranto

Inventario dei Beni di Uso Civico
Stato Occupatori - Verifica Nucera del 17/11/1958

| N. Prog | Num. d'ordine della verifica Nucera | Dati Catastali | | | Estensione | | | Sommatória particelle accorpate | Note della Verifica | Annotazioni di Inventario |
|---------|-------------------------------------|-------------------|--------|------------|------------|-----|----|---------------------------------|--------------------------------|---------------------------|
| | | Contrada | Foglio | Particella | Ha. | Are | Ca | | | |
| 3369 | 1442/1 | Selva di Monopoli | 4 | 153 | 00 | 23 | 85 | | | |
| 3370 | 1442/1 | | | | | | | 03.78,33 | | |
| 3371 | 1443 | Selva di Monopoli | 15 | 103 | 01 | 11 | 58 | | livellario al Monte Purgatorio | |
| 3372 | 1443 | Selva di Monopoli | 15 | 105 | 00 | 21 | 40 | | livellario al Monte Purgatorio | |
| 3373 | 1443 | | | | | | | 01.32,98 | | |
| 3374 | 1444 | Selva di Monopoli | 39 | 144 | 00 | 91 | 63 | | | |
| 3375 | 1444 | Selva di Monopoli | 40 | 46 | 00 | 48 | 73 | | | |
| 3376 | 1444 | | | | | | | 01.40,36 | | |
| 3377 | 1445 | Selva di Monopoli | 4 | 1 | 02 | 29 | 30 | | | |
| 3378 | 1445 | Selva di Monopoli | 4 | 2 | 00 | 07 | 32 | | | |
| 3379 | 1445 | Selva di Monopoli | 4 | 148 | 00 | 76 | 85 | | | |
| 3380 | 1445 | Selva di Monopoli | 4 | 155 | 00 | 64 | 40 | | | |
| 3381 | 1445 | | | | | | | 03.77,87 | | |
| 3382 | 1446 | Selva di Monopoli | 30 | 32/c | 00 | 85 | 65 | | | |
| 3383 | 1447 | Selva di Monopoli | 20 | 41/a | 00 | 52 | 54 | | | |
| 3384 | 1447 | Selva di Monopoli | 20 | 43/a | 00 | 00 | 40 | | | |
| 3385 | 1447 | Selva di Monopoli | 20 | 43/b | 00 | 00 | 32 | | | |
| 3386 | 1447 | | | | | | | 00.63,26 | | |
| 3387 | 1448 | Selva di Monopoli | 37 | 19 | 00 | 94 | 00 | | | |
| 3388 | 1448 | Selva di Monopoli | 37 | 95 | 00 | 72 | 72 | | | |



Studio M. - Bari

REGIONE PUGLIA - ASSESSORATO AGRICOLTURA E FORESTE
 Ufficio Usi Civici
 Comune di MARTINA FRANCA - prov. di Taranto

Inventario dei Beni di Uso Civico
 Stato Occupatori - Verifica Nucera del 17/11/1958

| N. Prog | Num. d'ordine della verifica Nucera | Dati Catastali | | | Estensione | | | Sommatória particelle accorpate | Note della Verifica | Annotazioni di Inventario |
|---------|-------------------------------------|-------------------|--------|------------|------------|-----|----|---------------------------------|---------------------|---------------------------|
| | | Contrada | Foglio | Particella | Ha | Are | Ca | | | |
| 3389 | 1448 | Selva di Monopoli | 37 | 101 | 01 | 71 | 80 | | | |
| 3390 | 1448 | Selva di Monopoli | 37 | 104 | 01 | 68 | 04 | | | |
| 3391 | 1448 | Selva di Monopoli | 37 | 107 | 00 | 17 | 04 | | | |
| 3392 | 1448 | | | | | | | 05.23.50 | | |
| 3393 | 1449 | Selva di Monopoli | 55 | 35/b | 00 | 15 | 70 | | | |
| 3394 | 1450 | Selva di Monopoli | 5 | 112 | 00 | 86 | 26 | | | |
| 3395 | 1451 | Selva di Monopoli | 2 | 135 | 00 | 39 | 23 | | | |
| 3396 | 1452 | Selva di Monopoli | 22 | 97 | 00 | 85 | 30 | | | |
| 3397 | 1452 | Selva di Monopoli | 36 | 28 | 00 | 32 | 74 | | | |
| 3398 | 1452 | Selva di Monopoli | 36 | 29 | 02 | 49 | 54 | | | |
| 3399 | 1452 | | | | | | | 03.67.58 | | |
| 3400 | 1453 | Selva di Monopoli | 2 | 3 | 01 | 44 | 94 | | | |
| 3401 | 1454 | Selva di Monopoli | 16 | 81/b | 00 | 01 | 05 | | | |
| 3402 | 1455 | Selva di Monopoli | 43 | 84 | 00 | 18 | 70 | | | |
| 3403 | 1455 | Selva di Monopoli | 43 | 197 | 00 | 52 | 04 | | | |
| 3404 | 1455 | | | | | | | 00.70.74 | | |
| 3405 | 1456 | Selva di Monopoli | 30 | 31/s | 00 | 89 | 66 | | | |
| 3406 | 1457 | Selva di Monopoli | 23 | 18/b | 00 | 50 | 00 | | | |
| 3407 | 1458 | Selva di Monopoli | 25 | 1 | 00 | 29 | 79 | | | |
| 3408 | 1459 | Selva di Monopoli | 44 | 174 | 00 | 56 | 56 | | | |



157

REGIONE PUGLIA - ASSESSORATO AGRICOLTURA E FORESTE
 Ufficio Usi Civici
 Comune di MARTINA FRANCA - prov. di Taranto

Inventario dei Beni di Uso Civico
 Stato Occupatori - Verifica Nucera del 17/11/1958

| N. Prog | Num. d'ordine della verifica Nucera | Dati Catastali | | | Estensione | | | Sommataria particelle accorpate | Note della Verifica | Annotazioni di Inventario |
|---------|--|-------------------|--------|------------|------------|-----|----|---------------------------------------|---------------------|---------------------------|
| | | Contrada | Foglio | Particella | Ha | Are | Ca | | | |
| 3409 | 1459 | Selva di Monopoli | 44 | 175 | 00 | 13 | 46 | | | |
| 3410 | 1459 | Selva di Monopoli | 44 | 176 | 00 | 28 | 91 | | | |
| 3411 | 1459 | Selva di Monopoli | 44 | 181 | 00 | 48 | 08 | | | |
| 3412 | 1459 | | | | | | | 01.47.01 | | |
| 3413 | 1460 | Selva di Monopoli | 16 | 76 | 00 | 20 | 14 | | | |
| 3414 | 1460 | Selva di Monopoli | 16 | 77 | 00 | 20 | 70 | | | |
| 3415 | 1460 | | | | | | | 00.40.84 | | |
| 3416 | 1461 | Selva di Monopoli | 16 | 158 | 00 | 20 | 53 | | | |
| 3417 | 1461 | Selva di Monopoli | 16 | 161 | 00 | 20 | 10 | | | |
| 3418 | 1461 | | | | | | | 00.40.63 | | |
| 3419 | 1462 | Selva di Monopoli | 25 | 134 | 00 | 43 | 30 | | | |
| 3420 | 1462 | Selva di Monopoli | 25 | 135 | 00 | 04 | 36 | | | |
| 3421 | 1462 | | | | | | | 00.47.68 | | |
| 3422 | 1463 | Selva di Monopoli | 22 | 142 | 00 | 87 | 20 | | | |
| 3423 | 1463 | Selva di Monopoli | 22 | 143 | 00 | 00 | 34 | | | |
| 3424 | 1463 | | | | | | | 00.67.54 | | |
| 3425 | 1464 | Selva di Monopoli | 25 | 182 | 00 | 90 | 10 | | | |
| 3426 | 1465 | Selva di Monopoli | 27 | 32 | 00 | 84 | 07 | | | |
| 3427 | 1466 | Selva di Monopoli | 16 | 174 | 00 | 42 | 00 | | | |
| 3428 | 1467 | Selva di Monopoli | 23 | 152 | 00 | 67 | 26 | | | |



Studio M. - Bari

REGIONE PUGLIA - ASSESSORATO AGRICOLTURA E FORESTE
 Ufficio Usi Civici
 Comune di MARTINA FRANCA - prov. di Taranto

Inventario dei Beni di Uso Civico
 Stato Occupatori - Verifica Nucera del 17/11/1958

| N. Prog | Num. d'ordine della verifica Nucera | Dati Catastali | | | Estensione | | | Sommataria particelle accorpate | Note della Verifica | Annotazioni di inventario |
|---------|-------------------------------------|-------------------|--------|------------|------------|-----|----|---------------------------------|---------------------|---------------------------|
| | | Contrada | Foglio | Particella | Ha | Are | Ca | | | |
| 3429 | 1467 | Selva di Monopoli | 23 | 100 | 00 | 06 | 92 | | | |
| 3430 | 1467 | Selva di Monopoli | 23 | 98 | 00 | 76 | 53 | | | |
| 3431 | 1467 | Selva di Monopoli | 23 | 99 | 00 | 01 | 67 | | | |
| 3432 | 1467 | | | | | | | 01.52.38 | | |
| 3433 | 1468 | Selva di Monopoli | 17 | 77 | 01 | 01 | 90 | | | |
| 3434 | 1468 | Selva di Monopoli | 17 | 74 | 00 | 01 | 35 | | | |
| 3435 | 1468 | | | | | | | 01.03.25 | | |
| 3436 | 1469 | Selva di Monopoli | 33 | 16 | 08 | 68 | 13 | | | |
| 3437 | 1469 | Selva di Monopoli | 33 | 17 | 04 | 20 | 52 | | | |
| 3438 | 1469 | Selva di Monopoli | 33 | 18 | 00 | 77 | 83 | | | |
| 3439 | 1469 | | | | | | | 13.66.48 | | |
| 3440 | 1470 | Selva di Monopoli | 9 | 49 | 00 | 06 | 68 | | | |
| 3441 | 1471 | Selva di Monopoli | 10 | 81 | 00 | 75 | 74 | | | |
| 3442 | 1472 | Selva di Monopoli | 19 | 38 | 00 | 16 | 40 | | | |
| 3443 | 1472 | Selva di Monopoli | 19 | 31/e | 01 | 48 | 25 | | | |
| 3444 | 1472 | Selva di Monopoli | 19 | 32/e | 00 | 01 | 10 | | | |
| 3445 | 1472 | | | | | | | 01.65.75 | | |
| 3446 | 1473 | Selva di Monopoli | 19 | 119 | 00 | 35 | 80 | | | |
| 3447 | 1473 | Selva di Monopoli | 30 | 176 | 01 | 18 | 10 | | | |
| 3448 | 1473 | | | | | | | 01.53.90 | | |




Studio M. - Bari

159

REGIONE PUGLIA - ASSESSORATO AGRICOLTURA E FORESTE
 Ufficio Usi Civici
 Comune di MARTINA FRANCA - prov. di Taranto

Inventario dei Beni di Uso Civico
 Stato Occupatori - Verifica Nucera del 17/11/1958

| N. Prog | Num. d'ordine della verifica Nucera | Dati Catastali | | | Estensione | | | Sommaatoria particelle accorpate | Note della Verifica | Annotazioni di Inventario |
|---------|-------------------------------------|-------------------|--------|------------|------------|-----|----|----------------------------------|---------------------|---------------------------|
| | | Contrada | Foglio | Particella | Ha | Are | Ca | | | |
| 3449 | 1474 | Selva di Monopoli | 40 | 138 | 00 | 69 | 38 | | | |
| 3450 | 1475 | Selva di Monopoli | 40 | 13 | 00 | 76 | 05 | | | |
| 3451 | 1476 | Selva di Monopoli | 62 | 51 | 00 | 54 | 46 | | | |
| 3452 | 1476 | Selva di Monopoli | 62 | 53 | 01 | 09 | 42 | | | |
| 3453 | 1476 | | | | | | | 01.63.88 | | |
| 3454 | 1477 | Selva di Monopoli | 52 | 21 | 05 | 92 | 60 | | | |
| 3455 | 1477 | Selva di Monopoli | 52 | 22 | 00 | 99 | 00 | | | |
| 3456 | 1477 | Selva di Monopoli | 52 | 24 | 00 | 28 | 35 | | | |
| 3457 | 1477 | Selva di Monopoli | 52 | 26 | 00 | 47 | 20 | | | |
| 3458 | 1477 | Selva di Monopoli | 52 | 37 | 12 | 85 | 27 | | | |
| 3459 | 1477 | Selva di Monopoli | 52 | 40 | 02 | 88 | 90 | | | |
| 3460 | 1477 | Selva di Monopoli | 53 | 84 | 00 | 74 | 28 | | | |
| 3461 | 1477 | | | | | | | 23.15.60 | | |
| 3462 | 1478 | Selva di Monopoli | 16 | 126 | 00 | 32 | 37 | | | |
| 3463 | 1478 | Selva di Monopoli | 17 | 112/a | 00 | 01 | 52 | | | |
| 3464 | 1478 | | | | | | | 00.33.89 | | |
| 3465 | 1479 | Selva di Monopoli | 53 | 46 | 01 | 53 | 30 | | | |
| 3466 | 1479 | Selva di Monopoli | 54 | 103 | 00 | 11 | 20 | | | |
| 3467 | 1479 | Selva di Monopoli | 54 | 104 | 00 | 40 | 83 | | | |
| 3468 | 1479 | | | | | | | 02.05.33 | | |



REGIONE PUGLIA - ASSESSORATO AGRICOLTURA E FORESTE
 Ufficio Usi Civici
 Comune di MARTINA FRANCA - prov. di Taranto

Inventario dei Beni di Uso Civico
 Stato Occupatori - Verifica Nucera del 17/11/1958

| N. Prog | Num. d'ordine della verifica Nucera | Dati Catastali | | | Estensione | | | Sommatoria particelle accorpate | Note della Verifica | Annotazioni di Inventario |
|---------|-------------------------------------|-------------------|--------|------------|------------|-----|----|---------------------------------|---------------------|---------------------------|
| | | Contrada | Foglio | Particella | Ha | Are | Ca | | | |
| 3469 | 1480 | Selva di Monopoli | 17 | 112/b | 00 | 26 | 92 | | | |
| 3470 | 1481 | Selva di Monopoli | 16 | 159 | 00 | 41 | 56 | | | |
| 3471 | 1481 | Selva di Monopoli | 16 | 162 | 00 | 41 | 96 | | | |
| 3472 | 1481 | | | | | | | 00,83,52 | | |
| 3473 | 1482 | Selva di Monopoli | 17 | 155/b | 00 | 22 | 75 | | | |
| 3474 | 1482 | Selva di Monopoli | 17 | 156 | 00 | 40 | 84 | | | |
| 3475 | 1482 | | | | | | | 00,63,59 | | |
| 3476 | 1483 | Selva di Monopoli | 22 | 1 | 00 | 86 | 32 | | | |
| 3477 | 1484 | Selva di Monopoli | 27 | 34/c | 03 | 91 | 55 | | | |
| 3478 | 1484 | Selva di Monopoli | 27 | 39/c | 02 | 97 | 33 | | | |
| 3479 | 1484 | Selva di Monopoli | 35 | 1/c | 18 | 43 | 41 | | | |
| 3480 | 1484 | | | | | | | 25,32,28 | | |
| 3481 | 1485 | Selva di Monopoli | 27 | 34/a | 05 | 46 | 90 | | | |
| 3482 | 1485 | Selva di Monopoli | 27 | 39/a | 01 | 50 | 18 | | | |
| 3483 | 1485 | Selva di Monopoli | 35 | 1/a | 18 | 43 | 45 | | | |
| 3484 | 1485 | | | | | | | 25,40,53 | | |
| 3485 | 1486 | Selva di Monopoli | 27 | 35/a | 13 | 11 | 65 | | | |
| 3486 | 1486 | Selva di Monopoli | 28 | 1 | 10 | 77 | 50 | | | |
| 3487 | 1486 | Selva di Monopoli | 29 | 1 | 00 | 25 | 20 | | | |
| 3488 | 1486 | Selva di Monopoli | 29 | 2 | 00 | 97 | 36 | | | |



Studio M. - Bari

161

REGIONE PUGLIA - ASSESSORATO AGRICOLTURA E FORESTE
 Ufficio Usi Civici
 Comune di MARTINA FRANCA - prov. di Taranto

Inventario dei Beni di Uso Civico
 Stato Occupatori - Verifica Nucera del 17/11/1958

| N. Prog | Num. d'ordine della verifica Nucera | Dati Catastali | | | Estensione | | | Sommaoria particelle accorpate | Note della Verifica | Annotazioni di Inventario |
|---------|--|--------------------|--------|------------|------------|-----|----|--------------------------------------|---------------------|---------------------------|
| | | Contrada | Foglio | Particella | Ha | Are | Ca | | | |
| 3489 | 1486 | Selva di Monopoli | 29 | 4 | 00 | 60 | 43 | | | |
| 3490 | 1486 | | | | | | | 25.72.14 | | |
| 3491 | 1487 | Selva di Monopoli | 33 | 3 | 01 | 04 | 09 | | | |
| 3492 | 1487 | Selva di Monopoli | 33 | 5 | 69 | 05 | 13 | | | |
| 3493 | 1487 | Selva di Monopoli' | 33 | 15 | 80 | 29 | 15 | | | |
| 3494 | 1487 | | | | | | | 150.38.37 | | |
| 3495 | 1488 | Selva di Monopoli | 4 | 10 | 02 | 06 | 32 | | | |
| 3496 | 1489 | Selva di Monopoli | 35 | 1/d | 18 | 01 | 02 | | | |
| 3497 | 1489 | Selva di Monopoli | 35 | 3/a | 00 | 42 | 15 | | | |
| 3498 | 1489 | | | | | | | 18.43.17 | | |
| 3499 | 1490 | Selva di Monopoli | 36 | 117 | 01 | 35 | 25 | | | |
| 3500 | 1491 | Selva di Monopoli | 22 | 83 | 00 | 09 | 74 | | | |
| 3501 | 1491 | Selva di Monopoli | 22 | 84 | 00 | 00 | 82 | | | |
| 3502 | 1491 | Selva di Monopoli | 21 | 84 | 01 | 04 | 77 | | | |
| 3503 | 1491 | Selva di Monopoli | 22 | 70 | 00 | 00 | 84 | | | |
| 3504 | 1491 | Selva di Monopoli | 22 | 75 | 00 | 00 | 59 | | | |
| 3505 | 1491 | | | | | | | 01.66.76 | | |
| 3506 | 1492 | Selva di Monopoli | 27 | 28 | 01 | 418 | 45 | | | |
| 3507 | 1493 | Selva di Monopoli | 8 | 100 | 00 | 13 | 38 | | | |
| 3508 | 1494 | Selva di Monopoli | 20 | 95/a | 00 | 03 | 00 | | | |



Studio M. - Bari

162

REGIONE PUGLIA - ASSESSORATO AGRICOLTURA E FORESTE
 Ufficio Usi Civici
 Comune di MARTINA FRANCA - prov. di Taranto

Inventario dei Beni di Uso Civico
 Stato Occupatori - Verifica Nucera del 17/11/1958

| N. Prog | Num. d'ordine della verifica Nucera | Dati Catastali | | | Estensione | | | Sommaria particelle accorpate | Note della Verifica | Annotazioni di Inventario |
|---------|-------------------------------------|-------------------|--------|------------|------------|-----|----|-------------------------------|---------------------|---------------------------|
| | | Contrada | Foglio | Particella | Ha | Are | Ca | | | |
| 3509 | 1494 | Selva di Monopoli | 20 | 103/f | 00 | 40 | 00 | | | |
| 3510 | 1494 | | | | | | | 00,43,00 | | |
| 3511 | 1495 | Selva di Monopoli | 20 | 95/b | 00 | 16 | 40 | | | |
| 3512 | 1495 | Selva di Monopoli | 20 | 103/g | 00 | 02 | 20 | | | |
| 3513 | 1495 | Selva di Monopoli | 20 | 103/i | 00 | 20 | 00 | | | |
| 3514 | 1495 | | | | | | | 00,38,60 | | |
| 3515 | 1496 | Selva di Monopoli | 20 | 95/c | 00 | 28 | 46 | | | |
| 3516 | 1496 | Selva di Monopoli | 20 | 103/h | 00 | 02 | 20 | | | |
| 3517 | 1496 | Selva di Monopoli | 20 | 103/l | 00 | 04 | 20 | | | |
| 3518 | 1496 | | | | | | | 00,34,86 | | |
| 3519 | 1497 | Selva di Monopoli | 20 | 103/e | 00 | 51 | 18 | | | |
| 3520 | 1498 | Selva di Monopoli | 20 | 103/d | 00 | 05 | 20 | | | |
| 3521 | 1499 | Selva di Monopoli | 23 | 73 | 00 | 83 | 02 | | | |
| 3522 | 1499 | Selva di Monopoli | 1 | 250 | 00 | 18 | 25 | | | |
| 3523 | 1499 | | | | | | | 01,01,27 | | |
| 3524 | 1500 | Selva di Monopoli | 3 | 219 | 00 | 31 | 53 | | | |
| 3525 | 1500 | Selva di Monopoli | 6 | 30 | 00 | 40 | 68 | | | |
| 3526 | 1500 | Selva di Monopoli | 6 | 2 | 01 | 11 | 47 | | | |
| 3527 | 1500 | Selva di Monopoli | 7 | 24 | 00 | 78 | 76 | | | |
| 3528 | 1500 | Selva di Monopoli | 7 | 25 | 00 | 35 | 90 | | | |



Studio M. - Bari

263

REGIONE PUGLIA - ASSESSORATO AGRICOLTURA E FORESTE
 Ufficio Usi Civici
 Comune di MARTINA FRANCA - prov. di Taranto

Inventario dei Beni di Uso Civico
 Stato Occupatori - Verifica Nucera del 17/11/1958

| N. Prog | Num. d'ordine della verifica Nucera | Dati Catastali | | | Estensione | | | Sommatória particelle accorpate | Note della Verifica | Annotazioni di Inventario |
|---------|-------------------------------------|-------------------|--------|------------|------------|-----|----|---------------------------------|---------------------|---------------------------|
| | | Contrada | Foglio | Particella | Ha | Are | Ca | | | |
| 3529 | 1500 | Selva di Monopoli | 7 | 26 | 00 | 66 | 96 | | | |
| 3530 | 1500 | | | | | | | 03.65.30 | | |
| 3531 | 1501 | Selva di Monopoli | 31 | 67 | 00 | 04 | 66 | | | |
| 3532 | 1502 | Selva di Monopoli | 39 | 79 | 00 | 05 | 18 | | | |
| 3533 | 1502 | Selva di Monopoli | 39 | 81 | 00 | 66 | 65 | | | |
| 3534 | 1502 | Selva di Monopoli | 39 | 90 | 01 | 12 | 90 | | | |
| 3535 | 1502 | Selva di Monopoli | 39 | 142 | 00 | 28 | 46 | | | |
| 3536 | 1502 | Selva di Monopoli | 39 | 76 | 00 | 01 | 52 | | | |
| 3537 | 1502 | | | | | | | 02.14.71 | | |
| 3538 | 1503 | Selva di Monopoli | 36 | 109 | 00 | 41 | 88 | | | |
| 3539 | 1504 | Selva di Monopoli | 36 | 110 | 00 | 45 | 82 | | | |
| 3540 | 1504 | Selva di Monopoli | 36 | 111 | 00 | 45 | 10 | | | |
| 3541 | 1504 | Selva di Monopoli | 36 | 113 | 00 | 44 | 18 | | | |
| 3542 | 1504 | | | | | | | 01.35.10 | | |
| 3543 | 1505 | Selva di Monopoli | 27 | 34/e | 00 | 50 | 90 | | | |
| 3544 | 1505 | Selva di Monopoli | 27 | 35/e | 14 | 24 | 85 | | | |
| 3545 | 1505 | Selva di Monopoli | 27 | 39/e | 10 | 76 | 60 | | | |
| 3546 | 1505 | Selva di Monopoli | 27 | 34/d | 03 | 82 | 25 | | | |
| 3547 | 1505 | Selva di Monopoli | 27 | 39/d | 03 | 20 | 19 | | | |
| 3548 | 1505 | | | | | | | 32.54.79 | | |



Studio M. - Bari

164

REGIONE PUGLIA - ASSESSORATO AGRICOLTURA E FORESTE
 Ufficio Usi Civici
 Comune di MARTINA FRANCA - prov. di Taranto

Inventario dei Beni di Uso Civico
 Stato Occupatori - Verifica Nucera del 17/11/1958

| N. Prog | Num. d'ordine della verifica Nucera | Dati Catastali | | | Estensione | | | Sommaria particelle accorpate | Note della Verifica | Annotazioni di Inventario |
|---------|-------------------------------------|-------------------|--------|------------|------------|-----|----|-------------------------------|--|---------------------------|
| | | Contrada | Foglio | Particella | Ha | Are | Ca | | | |
| 3549 | 1506 | Selva di Monopoli | 4 | 139 | 00 | 73 | 19 | | | |
| 3550 | 1507 | Selva di Monopoli | 4 | 140 | 00 | 51 | 60 | | | |
| 3551 | 1508 | Selva di Monopoli | 4 | 141 | 00 | 58 | 00 | | | |
| 3552 | 1509 | Selva di Monopoli | 34 | 7 | 11 | 68 | 30 | | | |
| 3553 | 1509 | Selva di Monopoli | 34 | 9 | 02 | 99 | 90 | | | |
| 3554 | 1509 | Selva di Monopoli | 34 | 17/b | 00 | 06 | 88 | | | |
| 3555 | 1509 | | | | | | | 14,75,08 | | |
| 3556 | 1510 | Selva di Monopoli | 14 | 69 | 00 | 94 | 50 | | (Società Anonima Italiana per le ferrovie del Sud-est) | |
| 3557 | 1510 | Selva di Monopoli | 19 | 53 | 00 | 07 | 27 | | (Società Anonima Italiana per le ferrovie del Sud-est) | |
| 3558 | 1510 | Selva di Monopoli | 19 | 54 | 00 | 81 | 94 | | (Società Anonima Italiana per le ferrovie del Sud-est) | |
| 3559 | 1510 | | | | | | | 01,63,71 | | |
| 3560 | 1511 | Selva di Monopoli | 8 | 137 | 00 | 10 | 82 | | | |
| 3561 | 1511 | Selva di Monopoli | 8 | 138 | 00 | 08 | 79 | | | |
| 3562 | 1511 | | | | | | | 00,19,61 | | |
| 3563 | 1512 | Selva di Monopoli | 35 | 37/c | 00 | 09 | 69 | | | |
| 3564 | 1512 | Selva di Monopoli | 49 | 27/e | 00 | 24 | 08 | | | |
| 3565 | 1512 | | | | | | | 00,33,77 | | |
| 3566 | 1513 | Selva di Monopoli | 35 | 37/b | 00 | 09 | 90 | | | |
| 3567 | 1513 | Selva di Monopoli | 49 | 27/f | 00 | 24 | 08 | | | |
| 3568 | 1513 | | | | | | | 00,33,98 | | |

165



Studio M. - Bari

REGIONE PUGLIA - ASSESSORATO AGRICOLTURA E FORESTE
 Ufficio Usi Civici
 Comune di MARTINA FRANCA - prov. di Taranto

Inventario dei Beni di Uso Civico
 Stato Occupatori - Verifica Nucera del 17/11/1958

| N. Prog | Num. d'ordine della verifica Nucera | Dati Catastali | | | Estensione | | | Somma totale particelle accampate | Note della Verifica | Annotazioni di Inventario |
|---------|-------------------------------------|-------------------|--------|------------|------------|-----|----|-----------------------------------|---------------------|---------------------------|
| | | Contrada | Foglio | Particella | Ha | Are | Ca | | | |
| 3569 | 1514 | Selva di Monopoli | 49 | 27/c | 00 | 03 | 20 | | | |
| 3570 | 1514 | Selva di Monopoli | 49 | 27/d | 00 | 56 | 16 | | | |
| 3571 | 1514 | | | | | | | 00.59.36 | | |
| 3572 | 1515 | Selva di Monopoli | 35 | 37/a | 00 | 30 | 36 | | | |
| 3573 | 1515 | Selva di Monopoli | 49 | 27/b | 00 | 57 | 76 | | | |
| 3574 | 1515 | | | | | | | 00.88.12 | | |
| 3575 | 1518 | Selva di Monopoli | 38 | 56 | 01 | 30 | 33 | | | |
| 3576 | 1517 | Selva di Monopoli | 10 | 3 | 00 | 30 | 72 | | | |
| 3577 | 1518 | Selva di Monopoli | 30 | 159 | 00 | 17 | 38 | | | |
| 3578 | 1518 | Selva di Monopoli | 30 | 160/a | 00 | 02 | 20 | | | |
| 3579 | 1518 | | | | | | | 00.19.58 | | |
| 3580 | 1519 | Selva di Monopoli | 36 | 85 | 00 | 56 | 68 | | | |
| 3581 | 1520 | Selva di Monopoli | 53 | 52 | 00 | 34 | 66 | | | |
| 3582 | 1521 | Selva di Monopoli | 29 | 5/f | 00 | 24 | 60 | | | |
| 3583 | 1521 | Selva di Monopoli | 29 | 6/f | 00 | 55 | 00 | | | |
| 3584 | 1521 | | | | | | | 00.79.60 | | |
| 3585 | 1522 | Selva di Monopoli | 35 | 54 | 00 | 94 | 25 | | | |
| 3586 | 1522 | Selva di Monopoli | 35 | 55 | 00 | 82 | 05 | | | |
| 3587 | 1522 | | | | | | | 01.76.30 | | |
| 3588 | 1523 | Selva di Monopoli | 24 | 178 | 00 | 73 | 86 | | | |



Studio M. - Bari

REGIONE PUGLIA - ASSESSORATO AGRICOLTURA E FORESTE
 Ufficio Usi Civici
 Comune di MARTINA FRANCA - prov. di Taranto

Inventario dei Beni di Uso Civico
 Stato Occupatori - Verifica Nucera del 17/11/1958

| N. Prog | Num. d'ordine della verifica Nucera | Dati Catastali | | | Estensione | | | Sommatoria particelle accorpate | Note della Verifica | Annotazioni di Inventario |
|---------|-------------------------------------|-------------------|--------|------------|------------|-----|----|---------------------------------|---------------------|---------------------------|
| | | Contrada | Foglio | Particella | Ha | Are | Ca | | | |
| 3589 | 1523 | Selva di Monopoli | 24 | 207 | 00 | 44 | 18 | | | |
| 3590 | 1523 | | | | | | | 01.18.04 | | |
| 3591 | 1524 | Selva di Monopoli | 24 | 183 | 00 | 42 | 14 | | | |
| 3592 | 1524 | Selva di Monopoli | 24 | 184 | 00 | 01 | 44 | | | |
| 3593 | 1524 | | | | | | | 00.43.58 | | |
| 3594 | 1525 | Selva di Monopoli | 24 | 89/a | 00 | 15 | 50 | | | |
| 3595 | 1525 | Selva di Monopoli | 24 | 89/b | 00 | 15 | 88 | | | |
| 3596 | 1525 | Selva di Monopoli | 24 | 89/c | 00 | 16 | 66 | | | |
| 3597 | 1525 | Selva di Monopoli | 24 | 89/d | 00 | 16 | 26 | | | |
| 3598 | 1525 | | | | | | | 00.64.30 | | |
| 3599 | 1526 | Selva di Monopoli | 26 | 197 | 00 | 41 | 38 | | | |
| 3600 | 1526 | Selva di Monopoli | 26 | 200 | 00 | 00 | 36 | | | |
| 3601 | 1528 | | | | | | | 00.41.74 | | |
| 3602 | 1527 | Selva di Monopoli | 34 | 30 | 00 | 80 | 60 | | | |
| 3603 | 1528 | Selva di Monopoli | 24 | 25 | 01 | 25 | 26 | | | |
| 3604 | 1528 | Selva di Monopoli | 24 | 26 | 00 | 01 | 59 | | | |
| 3605 | 1528 | Selva di Monopoli | 25 | 142 | 00 | 05 | 30 | | | |
| 3606 | 1528 | Selva di Monopoli | 25 | 143 | 04 | 43 | 27 | | | |
| 3607 | 1528 | Selva di Monopoli | 35 | 83 | 05 | 48 | 07 | | | |
| 3608 | 1528 | Selva di Monopoli | 34 | 31 | 02 | 68 | 40 | | | |



Studio M. - Bari

167

REGIONE PUGLIA - ASSESSORATO AGRICOLTURA E FORESTE
 Ufficio Usi Civici

Inventario dei Beni di Uso Civico
 Stato Occupatori - Verifica Nucera del 17/11/1958

Comune di MARTINA FRANCA - prov. di Taranto

| N. Prog | Num. d'ordine della verifica Nucera | Dati Catastali | | | Estensione | | | Sommaatoria particelle accorpate | Note della Verifica | Annotazioni di Inventario |
|---------|-------------------------------------|-------------------|--------|------------|------------|-----|----|----------------------------------|---------------------|---------------------------|
| | | Contrada | Foglio | Particella | Ha | Are | Ca | | | |
| 3609 | 1528 | Selva di Monopoli | 34 | 66 | 02 | 98 | 64 | | | |
| 3610 | 1528 | | | | | | | 16.90.53 | | |
| 3611 | 1529 | Selva di Monopoli | 35 | 75 | 01 | 13 | 16 | | | |
| 3612 | 1530 | Selva di Monopoli | 26 | 141 | 00 | 20 | 26 | | | |
| 3613 | 1530 | Selva di Monopoli | 26 | 132 | 00 | 02 | 08 | | | |
| 3614 | 1530 | Selva di Monopoli | 26 | 196 | 00 | 02 | 59 | | | |
| 3615 | 1530 | Selva di Monopoli | 26 | 198 | 00 | 04 | 77 | | | |
| 3616 | 1530 | Selva di Monopoli | 35 | 99 | 00 | 42 | 20 | | | |
| 3617 | 1530 | | | | | | | 00.71.90 | | |
| 3618 | 1531 | Selva di Monopoli | 2 | 208 | 00 | 39 | 94 | | | |
| 3619 | 1532 | Selva di Monopoli | 7 | 1 | 00 | 92 | 14 | | | |
| 3620 | 1532 | Selva di Monopoli | 8 | 25 | 00 | 93 | 60 | | | |
| 3621 | 1532 | | | | | | | 01.85.74 | | |
| 3622 | 1533 | Selva di Monopoli | 1 | 222 | 00 | 23 | 73 | | | |
| 3623 | 1533 | Selva di Monopoli | 2 | 262 | 06 | 56 | 22 | | | |
| 3624 | 1533 | Selva di Monopoli | 2 | 259 | 03 | 43 | 04 | | | |
| 3625 | 1533 | Selva di Monopoli | 2 | 282 | 00 | 15 | 09 | | | |
| 3626 | 1533 | Selva di Monopoli | 3 | 17 | 00 | 51 | 55 | | | |
| 3627 | 1533 | Selva di Monopoli | 1 | 223 | 00 | 11 | 80 | | | |
| 3628 | 1533 | Selva di Monopoli | 1 | 224 | 00 | 16 | 48 | | | |



Studio M - Bari

REGIONE PUGLIA - ASSESSORATO AGRICOLTURA E FORESTE
 Ufficio Usi Civici
 Comune di MARTINA FRANCA - prov. di Taranto

Inventario dei Beni di Uso Civico
 Stato Occupatori - Verifica Nucera del 17/11/1958

| N. Prog | Num. d'ordine della verifica Nucera | Dati Catastali | | | Estensione | | | Sommaatoria particelle accorpate | Note della Verifica | Annotazioni di Inventario |
|---------|-------------------------------------|-------------------|--------|------------|------------|-----|----|----------------------------------|---------------------|---------------------------|
| | | Contrada | Foglio | Particella | Ha | Are | Ca | | | |
| 3629 | 1533 | | | | | | | 11.07.91 | | |
| 3630 | 1534 | Selva di Monopoli | 6 | 144 | 00 | 02 | 18 | | | |
| 3631 | 1535 | Selva di Monopoli | 1 | 109/a | 00 | 42 | 08 | | | |
| 3632 | 1536 | Selva di Monopoli | 1 | 143 | 00 | 78 | 46 | | | |
| 3633 | 1537 | Selva di Monopoli | 8 | 29 | 00 | 94 | 83 | | | |
| 3634 | 1538 | Selva di Monopoli | 5 | 148/a | 00 | 56 | 17 | | | |
| 3635 | 1539 | Selva di Monopoli | 5 | 148/b | 00 | 63 | 00 | | | |
| 3636 | 1540 | Selva di Monopoli | 1 | 184 | 00 | 78 | 86 | | | |
| 3637 | 1540 | Selva di Monopoli | 1 | 203 | 01 | 29 | 85 | | | |
| 3638 | 1540 | | | | | | | 02.08.71 | | |
| 3639 | 1541 | Selva di Monopoli | 26 | 1 | 00 | 76 | 17 | | | |
| 3640 | 1542 | Selva di Monopoli | 12 | 50 | 01 | 00 | 93 | | | |
| 3641 | 1543 | Selva di Monopoli | 4 | 68 | 00 | 14 | 85 | | | |
| 3642 | 1543 | Selva di Monopoli | 4 | 141 | 00 | 58 | 00 | | | |
| 3643 | 1543 | | | | | | | 00.72.85 | | |
| 3644 | 1544 | Selva di Monopoli | 5 | 149 | 00 | 70 | 05 | | | |
| 3645 | 1544 | Selva di Monopoli | 5 | 251 | 00 | 70 | 05 | | | |
| 3646 | 1544 | | | | | | | 01.40.10 | | |
| 3647 | 1545 | Selva di Monopoli | 8 | 241 | 00 | 02 | 60 | | | |
| 3648 | 1546 | Selva di Monopoli | 12 | 46 | 00 | 30 | 86 | | | |



Studio M. - Bari

REGIONE PUGLIA - ASSESSORATO AGRICOLTURA E FORESTE
 Ufficio Usi Civici
 Comune di MARTINA FRANCA - prov. di Taranto

Inventario dei Beni di Uso Civico
 Stato Occupatori - Verifica Nucera del 17/11/1958

| N. Prog | Num. d'ordine della verifica Nucera | Datf Catastali | | | Estensione | | | Sommatioria particelle accorpate | Note della Verifica | Annotazioni di Inventario |
|---------|--|-------------------|--------|------------|------------|-----|----|--|---------------------|---------------------------|
| | | Contrada | Foglio | Particella | Ha | Are | Ca | | | |
| 3649 | 1547 | Selva di Monopoli | 12 | 139 | 00 | 84 | 63 | | | |
| 3650 | 1548 | Selva di Monopoli | 13 | 35 | 00 | 28 | 78 | | | |
| 3651 | 1549 | Selva di Monopoli | 16 | 144 | 00 | 12 | 41 | | | |
| 3652 | 1550 | Selva di Monopoli | 17 | 88 | 00 | 15 | 00 | | | |
| 3653 | 1551 | Selva di Monopoli | 22 | 127 | 00 | 00 | 48 | | | |
| 3654 | 1551 | Selva di Monopoli | 22 | 128 | 00 | 08 | 88 | | | |
| 3655 | 1551 | Selva di Monopoli | 22 | 129 | 03 | 53 | 98 | | | |
| 3656 | 1551 | Selva di Monopoli | 22 | 130 | 00 | 44 | 24 | | | |
| 3657 | 1551 | Selva di Monopoli | 22 | 131 | 00 | 55 | 25 | | | |
| 3658 | 1551 | | | | | | | 04.62.83 | | |
| 3659 | 1552 | Selva di Monopoli | 20 | 50/a | 00 | 01 | 19 | | | |
| 3660 | 1552 | Selva di Monopoli | 20 | 63/a | 00 | 01 | 47 | | | |
| 3661 | 1552 | Selva di Monopoli | 20 | 64/a | 00 | 01 | 85 | | | |
| 3662 | 1552 | Selva di Monopoli | 20 | 50/b | 00 | 13 | 12 | | | |
| 3663 | 1552 | Selva di Monopoli | 20 | 63/b | 00 | 63 | 83 | | | |
| 3664 | 1552 | Selva di Monopoli | 20 | 64/b | 00 | 30 | 20 | | | |
| 3665 | 1552 | | | | | | | 01.11.56 | | |
| 3666 | 1553 | Selva di Monopoli | 24 | 14 | 00 | 41 | 18 | | | |
| 3667 | 1553 | Selva di Monopoli | 24 | 15 | 00 | 01 | 76 | | | |
| 3668 | 1553 | | | | | | | 00.42.94 | | |



Studio M. - Bari

170

REGIONE PUGLIA - ASSESSORATO AGRICOLTURA E FORESTE
 Ufficio Usi Civici
 Comune di MARTINA FRANCA - prov. di Taranto

Inventario dei Beni di Uso Civico
 Stato Occupatori - Verifica Nucera del 17/11/1958

| N. Prog | Num. d'ordine della verifica Nucera | Dati Catastali | | | Estensione | | | Sommaria particelle accorpate | Note della Verifica | Annotazioni di Inventario |
|---------|-------------------------------------|-----------------------------------|--------|------------|------------|-----|----|-------------------------------|---------------------|---------------------------|
| | | Contrada | Foglio | Particella | Ha | Are | Ca | | | |
| 3669 | 1554 | Selva di Monopoli | 25 | 161 | 00 | 43 | 87 | | | |
| 3670 | 1554 | Selva di Monopoli | 25 | 162 | 00 | 04 | 98 | | | |
| 3671 | 1554 | | | | | | | 00,48,75 | | |
| 3672 | 1555 | Selva di Monopoli | 25 | 129 | 00 | 54 | 69 | | | |
| 3673 | 1556 | Selva di Monopoli | 31 | 32 | 04 | 23 | 25 | | | |
| 3674 | 1557 | Selva di Monopoli | 33 | 36 | 00 | 69 | 51 | | | |
| 3675 | 1557 | Selva di Monopoli | 34 | 2/a | 00 | 13 | 25 | | | |
| 3676 | 1557 | | | | | | | 00,82,76 | | |
| 3677 | 1558 | Selva di Monopoli | 34 | 2/b | 02 | 01 | 35 | | | |
| 3678 | 1559 | Selva di Monopoli | 33 | 2/c | 00 | 28 | 10 | | | |
| 3679 | 1559 | Selva di Monopoli | 33 | 8 | 01 | 64 | 10 | | | |
| 3680 | 1559 | | | | | | | 01,92,20 | | |
| 3681 | 1560 | Selva di Monopoli | 35 | 53 | 00 | 43 | 44 | | | |
| 3682 | 1561 | Selva di Monopoli | 35 | 60 | 00 | 31 | 87 | | | |
| 3683 | 1562 | Selva di Monopoli | 36 | 26 | 04 | 77 | 87 | | | |
| 3684 | 1563 | Selva di Monopoli | 54 | 207 | 00 | 00 | 68 | | | |
| 3685 | 1564 | Parparo (Masseria dei Domenicani) | 216 | 50 | 00 | 36 | 86 | | ex part.IIa 12/e | |
| 3686 | 1564 | Parparo (Masseria dei Domenicani) | 216 | 53 | 00 | 22 | 05 | | ex part.IIa 36/e | |
| 3687 | 1564 | | | | | | | 00,58,91 | | |
| 3688 | 1565 | Parparo (Masseria dei Domenicani) | 216 | 51 | 00 | 44 | 43 | | ex part.IIa 12/d | |



Studio M. - Bari

M

REGIONE PUGLIA - ASSESSORATO AGRICOLTURA E FORESTE
 Ufficio Usi Civici
 Comune di MARTINA FRANCA - prov. di Taranto

Inventario dei Beni di Uso Civico
 Stato Occupatori - Verifica Nucera del 17/11/1958

| N. Prog | Num. d'ordine della verifica Nucera | Dati Catastali | | | Estensione | | | Sommatória particelle accorpate | Note della Verifica | Annotazioni di Inventario |
|---------|-------------------------------------|--------------------------------------|--------|------------|------------|-----|----|---------------------------------|--|---------------------------|
| | | Contrada | Foglio | Particella | Ha | Are | Ca | | | |
| 3689 | 1565 | Parparo (Masseria dei Domenicani) | 216 | 54 | 00 | 27 | 85 | | ex part.IIa 36/d | |
| 3690 | 1565 | | | | | | | 00.72.28 | | |
| 3691 | 1566 | Parparo (Masseria dei Domenicani) | 216 | 7/d | 00 | 02 | 47 | | (occupazione risalente al 1819) | |
| 3692 | 1566 | Parparo (Masseria dei Domenicani) | 216 | 12 | 00 | 94 | 84 | | (occupazione risalente al 1819) | |
| 3693 | 1566 | Parparo (Masseria dei Domenicani) | 216 | 36 | 00 | 12 | 40 | | (occupazione risalente al 1819) | |
| 3694 | 1566 | | | | | | | 00.99.71 | | |
| 3695 | 1567 | Parparo (Masseria Valda.....) | 216 | | 58 | 39 | 50 | | per intera di tomlate 68 e stoppelli 7, di passi quadrati 2500, corrispondono ciascuna ad ettari: 58.39.50; (occupazione risalente al 1819) | |
| 3696 | 1568 | Parparo (Masseria dei Domenicani) | 216 | 9 | 00 | 43 | 50 | | | |
| 3697 | 1568 | Parparo (Masseria dei Domenicani) | 216 | 8 | 00 | 52 | 21 | | | |
| 3698 | 1568 | | | | | | | 00.95.71 | | |
| 3699 | 1569 | Parparo (Masseria dei Domenicani) | 216 | 32/c | 00 | 38 | 25 | | | |
| 3700 | 1569 | Parparo (Masseria dei Domenicani) | 216 | 34/a | 00 | 03 | 50 | | | |
| 3701 | 1569 | Parparo (Masseria dei Domenicani) | 216 | 35/f | 00 | 52 | 60 | | | |
| 3702 | 1569 | | | | | | | 00.94.35 | | |
| 3703 | 1570 | Selva di Monopoli | 16 | 144 | 00 | 12 | 41 | | | |
| 3704 | 1571 | Selva di Monopoli | 53 | 26 | 00 | 49 | 47 | | | |
| 3705 | 1571 | Selva di Monopoli | 53 | 27 | 00 | 46 | 07 | | | |
| 3706 | 1571 | | | | | | | 00.95.54 | | |
| 3707 | 1572 | Selva di Monopoli | 7 | 120 | 00 | 58 | 20 | | | |



Studio M. - Bari

172

REGIONE PUGLIA - ASSESSORATO AGRICOLTURA E FORESTE
 Ufficio Usi Civici
 Comune di MARTINA FRANCA - prov. di Taranto

Inventario dei Beni di Uso Civico
 Stato Occupatori - Verifica Nucera del 17/11/1958

| N. Prog | Num. d'ordine della verifica Nucera | Dati Catastali | | | Estensione | | | Somma particelle accorpate | Note della Verifica | Annotazioni di Inventario |
|---------|--|-------------------------------------|--------|------------|------------|-----|----|----------------------------------|---------------------------------|---------------------------|
| | | Contrada | Foglio | Particella | Ha | Are | Ca | | | |
| 3708 | 1573 | Parparo (Masseria del Domenican) | 216 | 47 | 00 | 77 | 20 | | (occupazione risalente al 1819) | |
| 3709 | 1574 | Selva di Monopoli | 6 | 167 | 00 | 89 | 90 | | | |
| 3710 | 1575 | Selva di Monopoli | 52 | 63 | 00 | 70 | 30 | | | |
| 3711 | 1576 | Selva di Monopoli | 23 | 151 | 00 | 42 | 29 | | | |
| 3712 | 1576 | Selva di Monopoli | 33 | 1 | 01 | 54 | 60 | | | |
| 3713 | 1576 | Selva di Monopoli | 23 | 51/e | 00 | 29 | 34 | | | |
| 3714 | 1576 | | | | | | | 02.26.23 | | |
| 3715 | 1577 | Selva di Monopoli | 33 | 28/a | 00 | 03 | 48 | | | |
| 3716 | 1578 | Selva di Monopoli | 33 | 25 | 00 | 04 | 81 | | | |
| 3717 | 1579 | Selva di Monopoli | 23 | 40 | 00 | 02 | 66 | | | |
| 3718 | 1579 | Selva di Monopoli | 23 | 41 | 00 | 11 | 71 | | | |
| 3719 | 1579 | Selva di Monopoli | 23 | 42 | 00 | 03 | 04 | | | |
| 3720 | 1579 | Selva di Monopoli | 23 | 43 | 00 | 01 | 43 | | | |
| 3721 | 1579 | Selva di Monopoli | 23 | 79 | 00 | 48 | 08 | | | |
| 3722 | 1579 | Selva di Monopoli | 23 | 147 | 00 | 16 | 40 | | | |
| 3723 | 1579 | | | | | | | 00.83.32 | | |
| 3724 | 1580 | Selva di Monopoli | 21 | 63 | 00 | 06 | 90 | | | |
| 3725 | 1580 | Selva di Monopoli | 21 | 64/b | 01 | 16 | 60 | | | |
| 3726 | 1580 | Selva di Monopoli | 21 | 65/b | 00 | 44 | 80 | | | |
| 3727 | 1580 | Selva di Monopoli | 21 | 61 | 00 | 11 | 40 | | | |



Studio M. - Bari

173

REGIONE PUGLIA - ASSESSORATO AGRICOLTURA E FORESTE
 Ufficio Usi Civici
 Comune di MARTINA FRANCA - prov. di Taranto

Inventario dei Beni di Uso Civico
 Stato Occupatori - Verifica Nucera del 17/11/1958

| N. Prog | Num. d'ordine della verifica Nucera | Dati Catastali | | | Estensione | | | Sommaatoria particelle accorpate | Note della Verifica | Annotazioni di Inventario |
|---------|--|-------------------|--------|------------|------------|-----|----|--|-----------------------------------|---------------------------|
| | | Contrada | Foglio | Particella | Ha | Are | Ca | | | |
| 3728 | 1580 | Selva di Monopoli | 21 | 64/a | 00 | 90 | 38 | | | |
| 3729 | 1580 | Selva di Monopoli | 21 | 65/b | 00 | 61 | 76 | | | |
| 3730 | 1580 | | | | | | | 03.31.84 | | |
| 3731 | 1581 | Selva di Monopoli | 6 | 141 | 00 | 23 | 54 | | | |
| 3732 | 1581 | Selva di Monopoli | 7 | 145 | 00 | 87 | 68 | | | |
| 3733 | 1581 | Selva di Monopoli | 7 | 3 | 01 | 27 | 15 | | | |
| 3734 | 1581 | | | | | | | 01.38.37 | | |
| 3735 | 1582 | Selva di Monopoli | 40 | 143 | 00 | 30 | 10 | | | |
| 3736 | 1582 | Selva di Monopoli | 40 | 180 | 00 | 30 | 40 | | | |
| 3737 | 1582 | | | | | | | 00.60.50 | | |
| 3738 | 1583 | Selva di Monopoli | 38 | 149 | 00 | 53 | 57 | | | |
| 3739 | 1584 | Selva di Monopoli | 38 | 56 | 01 | 30 | 33 | | | |
| 3740 | 1585 | Selva di Monopoli | 39 | 133 | 00 | 30 | 80 | | | |
| 3741 | 1586 | Selva di Monopoli | 37 | 97 | 01 | 00 | 40 | | | |
| 3742 | 1587 | Selva di Monopoli | 23 | 51/a | 00 | 27 | 78 | | | |
| 3743 | 1588/1589 | Selva di Monopoli | 30 | 31/t | 00 | 89 | 92 | | livellario a Marinacci Alessandro | |
| 3744 | 1588/1589 | Selva di Monopoli | 38 | 147 | 00 | 81 | 42 | | livellario a Marinacci Alessandro | |
| 3745 | 1588/1589 | Selva di Monopoli | 38 | 220 | 00 | 37 | 20 | | livellario a Marinacci Alessandro | |
| 3746 | 1588/1589 | | | | | | | 02.07.54 | | |
| 3747 | 1590 | Selva di Monopoli | 23 | 51/b | 00 | 28 | 18 | | | |



Studio M. - Bari

174

REGIONE PUGLIA - ASSESSORATO AGRICOLTURA E FORESTE
 Ufficio Usi Civici
 Comune di MARTINA FRANCA - prov. di Taranto

Inventario dei Beni di Uso Civico
 Stato Occupatori - Verifica Nucera del 17/11/1958

| N. Prog | Num. d'ordine della verifica Nucera | Dati Catastali | | | Estensione | | | Sommaria particelle accorpate | Note della Verifica | Annotazioni di Inventario |
|---------|-------------------------------------|-------------------|--------|------------|------------|-----|----|-------------------------------|---------------------|---------------------------|
| | | Contrada | Foglio | Particella | Ha | Are | Ca | | | |
| 3748 | 1591 | Selva di Monopoli | 23 | 51/c | 00 | 28 | 50 | | | |
| 3749 | 1592 | Selva di Monopoli | 6 | 205 | 00 | 38 | 20 | | | |
| 3750 | 1592 | Selva di Monopoli | 6 | 206 | 00 | 91 | 54 | | | |
| 3751 | 1592 | Selva di Monopoli | 6 | 216 | 00 | 12 | 34 | | | |
| 3752 | 1592 | | | | | | | 01.42.08 | | |
| 3753 | 1593 | Selva di Monopoli | 3 | 13 | 00 | 30 | 01 | | | |
| 3754 | 1594 | Selva di Monopoli | 24 | 229 | 04 | 18 | 72 | | | |
| 3755 | 1595 | Selva di Monopoli | 35 | 62 | 01 | 00 | 62 | | | |
| 3756 | 1596 | Selva di Monopoli | 24 | 233 | 00 | 73 | 40 | | | |
| 3757 | 1596 | Selva di Monopoli | 24 | 161 | 00 | 25 | 44 | | | |
| 3758 | 1596 | Selva di Monopoli | 24 | 162 | 00 | 01 | 78 | | | |
| 3759 | 1596 | | | | | | | 01.00.62 | | |
| 3760 | 1597 | Selva di Monopoli | 24 | 245 | 00 | 24 | 30 | | | |
| 3761 | 1598 | Selva di Monopoli | 3 | 121 | 00 | 71 | 41 | | | |
| 3762 | 1599 | Selva di Monopoli | 11 | 129 | 01 | 14 | 24 | | | |
| 3763 | 1599 | Selva di Monopoli | 4 | 126 | 00 | 32 | 08 | | | |
| 3764 | 1599 | | | | | | | 01.46.32 | | |
| 3765 | 1600 | Selva di Monopoli | 23 | 44 | 00 | 61 | 96 | | | |
| 3766 | 1600 | Selva di Monopoli | 23 | 45 | 00 | 07 | 25 | | | |
| 3767 | 1600 | Selva di Monopoli | 23 | 48 | 00 | 11 | 24 | | | |



Studio M. - Bari

175

REGIONE PUGLIA - ASSESSORATO AGRICOLTURA E FORESTE
 Ufficio Usi Civici
 Comune di MARTINA FRANCA - prov. di Taranto

Inventario dei Beni di Uso Civico
 Stato Occupatori - Verifica Nucera del 17/11/1958

| N. Prog | Num. d'ordine della verifica Nucera | Dati Catastali | | | Estensione | | | Sommataria particelle accorpate | Note della Verifica | Annotazioni di Inventario |
|---------|--|-------------------|--------|------------|------------|-----|----|---------------------------------------|---------------------|---------------------------|
| | | Contrada | Foglio | Particella | Ha | Are | Ca | | | |
| 3768 | 1600 | Selva di Monopoli | 23 | 72 | 02 | 46 | 75 | | | |
| 3769 | 1600 | Selva di Monopoli | 23 | 74 | 01 | 51 | 25 | | | |
| 3770 | 1600 | Selva di Monopoli | 23 | 81 | 01 | 30 | 43 | | | |
| 3771 | 1600 | | | | | | | 06.07.88 | | |
| 3772 | 1601 | Selva di Monopoli | 24 | 28 | 00 | 46 | 19 | | | |
| 3773 | 1602 | Selva di Monopoli | 5 | 53 | 01 | 64 | 10 | | | |
| 3774 | 1602 | Selva di Monopoli | 5 | 54 | 00 | 37 | 94 | | | |
| 3775 | 1602 | Selva di Monopoli | 5 | 56 | 00 | 77 | 77 | | | |
| 3776 | 1602 | Selva di Monopoli | 5 | 58 | 00 | 73 | 10 | | | |
| 3777 | 1602 | Selva di Monopoli | 5 | 59 | 00 | 03 | 08 | | | |
| 3778 | 1602 | Selva di Monopoli | 5 | 61 | 00 | 95 | 50 | | | |
| 3779 | 1602 | Selva di Monopoli | 5 | 62 | 00 | 18 | 86 | | | |
| 3780 | 1602 | Selva di Monopoli | 5 | 63 | 00 | 18 | 76 | | | |
| 3781 | 1602 | Selva di Monopoli | 5 | 64 | 01 | 51 | 93 | | | |
| 3782 | 1602 | Selva di Monopoli | 5 | 67 | 00 | 86 | 80 | | | |
| 3783 | 1602 | | | | | | | 07.17.84 | | |
| 3784 | 1603 | Selva di Monopoli | 25 | 130 | 00 | 57 | 20 | | | |
| 3785 | 1604 | Selva di Monopoli | 8 | 94 | 01 | 89 | 08 | | | |
| 3786 | 1605 | Selva di Monopoli | 8 | 68 | 01 | 30 | 12 | | | |
| 3787 | 1605 | Selva di Monopoli | 22 | 28 | 00 | 31 | 24 | | | |




Studio M. - Bari

276

REGIONE PUGLIA - ASSESSORATO AGRICOLTURA E FORESTE
 Ufficio Usi Civici
 Comune di MARTINA FRANCA - prov. di Taranto

Inventario dei Beni di Uso Civico
 Stato Occupatori - Verifica Nucera del 17/11/1958

| N. Prog. | Num. d'ordine della verifica Nucera | Dati Catastali | | | Estensione | | | Sommaatoria particelle accorpate | Note della Verifica | Annotazioni di Inventario |
|----------|-------------------------------------|-------------------|--------|------------|------------|-----|----|----------------------------------|---------------------|---------------------------|
| | | Contrada | Foglio | Particella | Ha | Are | Ca | | | |
| 3788 | 1605 | Selva di Monopoli | 22 | 82 | 00 | 00 | 44 | | | |
| 3789 | 1605 | Selva di Monopoli | 22 | 27 | 00 | 00 | 24 | | | |
| 3790 | 1605 | Selva di Monopoli | 22 | 73 | 00 | 00 | 49 | | | |
| 3791 | 1605 | Selva di Monopoli | 22 | 79 | 00 | 00 | 61 | | | |
| 3792 | 1605 | Selva di Monopoli | 21 | 51 | 01 | 56 | 48 | | | |
| 3793 | 1605 | Selva di Monopoli | 21 | 52 | 00 | 02 | 40 | | | |
| 3794 | 1605 | | | | | | | 03.22.02 | | |
| 3795 | 1606 | Selva di Monopoli | 16 | 83 | 00 | 94 | 13 | | | |
| 3796 | 1607 | Selva di Monopoli | 17 | 32 | 01 | 12 | 68 | | | |
| 3797 | 1607 | Selva di Monopoli | 17 | 33 | 00 | 79 | 36 | | | |
| 3798 | 1607 | Selva di Monopoli | 17 | 35 | 01 | 42 | 40 | | | |
| 3799 | 1607 | Selva di Monopoli | 17 | 164 | 01 | 27 | 76 | | | |
| 3800 | 1607 | | | | | | | 04.62.20 | | |
| 3801 | 1608 | Selva di Monopoli | 13 | 111 | 01 | 29 | 00 | | | |
| 3802 | 1608 | Selva di Monopoli | 13 | 142 | 00 | 04 | 40 | | | |
| 3803 | 1608 | Selva di Monopoli | 13 | 141 | 00 | 01 | 45 | | | |
| 3804 | 1608 | | | | | | | 01.34.85 | | |
| 3805 | 1609 | Selva di Monopoli | 1 | 105 | 00 | 41 | 17 | | | |
| 3806 | 1610 | Selva di Monopoli | 1 | 107 | 01 | 35 | 64 | | | |
| 3807 | 1611 | Selva di Monopoli | 22 | 85 | 00 | 02 | 52 | | | |



Studio M. - Bari

REGIONE PUGLIA - ASSESSORATO AGRICOLTURA E FORESTE
 Ufficio Usi Civici
 Comune di MARTINA FRANCA - prov. di Taranto

Inventario dei Beni di Uso Civico
 Stato Occupatori - Verifica Nucera del 17/11/1958

| N. Prog | Num. d'ordine della verifica Nucera | Dati Catastali | | | Estensione | | | Sommaatoria particelle accorpate | Note della Verifica | Annotazioni di Inventario |
|---------|--|--------------------------------------|--------|------------|------------|-----|----|--|---------------------|---------------------------|
| | | Contrada | Foglio | Particella | Ha | Are | Ca | | | |
| 3808 | 1611 | Selva di Monopoli | 22 | 77 | 00 | 02 | 04 | | | |
| 3809 | 1611 | Selva di Monopoli | 22 | 86 | 00 | 00 | 24 | | | |
| 3810 | 1611 | | | | | | | 00,04,80 | | |
| 3811 | 1612 | Selva di Monopoli | 23 | 132 | 00 | 83 | 82 | | | |
| 3812 | 1612 | Selva di Monopoli | 24 | 201 | 00 | 87 | 18 | | | |
| 3813 | 1612 | Selva di Monopoli | 24 | 202 | 00 | 00 | 40 | | | |
| 3814 | 1612 | Selva di Monopoli | 26 | 163 | 00 | 70 | 05 | | | |
| 3815 | 1612 | Selva di Monopoli | 26 | 164 | 00 | 01 | 14 | | | |
| 3816 | 1612 | | | | | | | 02,42,59 | | |
| 3817 | 1613 | Selva di Monopoli | 33 | 6 | 00 | 06 | 42 | | | |
| 3818 | 1613 | Selva di Monopoli | 33 | 26 | 01 | 57 | 03 | | | |
| 3819 | 1613 | Selva di Monopoli | 33 | 28/b | 00 | 14 | 82 | | | |
| 3820 | 1613 | Selva di Monopoli | 33 | 28/d | 00 | 03 | 02 | | | |
| 3821 | 1613 | Selva di Monopoli | 33 | 31/b | 00 | 29 | 95 | | | |
| 3822 | 1613 | | | | | | | 01,91,24 | | |
| 3823 | 1614 | Selva di Monopoli | 42 | 115 | 00 | 07 | 74 | | | |
| 3824 | 1615 | Parparo (Masseria dei Domenicani) | 216 | 7/a | 00 | 46 | 63 | | | |
| 3825 | 1616 | Selva di Monopoli | 4 | 20 | 00 | 88 | 89 | | | |
| 3826 | 1617 | Selva di Monopoli | 19 | 125 | 01 | 93 | 94 | | | |
| 3827 | 1618 | Selva di Monopoli | 16 | 33/a | 00 | 77 | 95 | | | |



Studio M. - Bari

178

REGIONE PUGLIA - ASSESSORATO AGRICOLTURA E FORESTE
 Ufficio Usi Civici
 Comune di MARTINA FRANCA - prov. di Taranto

Inventario dei Beni di Uso Civico
 Stato Occupatori - Verifica Nucera del 17/11/1958

| N. Prog | Num. d'ordine della verifica Nucera | Dati Catastali | | | Estensione | | | Sommaatoria particelle accorpate | Note della Verifica | Annotazioni di Inventario |
|---------|-------------------------------------|-------------------|--------|------------|------------|-----|----|----------------------------------|---------------------|---------------------------|
| | | Contrada | Foglio | Particella | Ha | Are | Ca | | | |
| 3828 | 1618 | Selva di Monopoli | 16 | 33/b | 00 | 03 | 62 | | | |
| 3829 | 1618 | | | | | | | 00.81.57 | | |
| 3830 | 1619 | Selva di Monopoli | 11 | 26 | 00 | 19 | 32 | | | |
| 3831 | 1620 | Selva di Monopoli | 33 | 43 | 04 | 97 | 20 | | | |
| 3832 | 1620 | Selva di Monopoli | 33 | 35 | 01 | 78 | 05 | | | |
| 3833 | 1620 | Selva di Monopoli | 33 | 40 | 00 | 30 | 80 | | | |
| 3834 | 1620 | Selva di Monopoli | 33 | 20 | 02 | 09 | 40 | | | |
| 3835 | 1620 | | | | | | | 09.17.45 | | |
| 3836 | 1621 | Selva di Monopoli | 33 | 41 | 00 | 07 | 36 | | | |
| 3837 | 1622 | Selva di Monopoli | 24 | 57 | 00 | 97 | 36 | | | |
| 3838 | 1622 | Selva di Monopoli | 24 | 61 | 00 | 27 | 10 | | | |
| 3839 | 1622 | Selva di Monopoli | 24 | 109 | 00 | 01 | 39 | | | |
| 3840 | 1622 | Selva di Monopoli | 24 | 110 | 00 | 45 | 34 | | | |
| 3841 | 1622 | Selva di Monopoli | 33 | 13 | 00 | 34 | 84 | | | |
| 3842 | 1622 | Selva di Monopoli | 33 | 42 | 07 | 80 | 23 | | | |
| 3843 | 1622 | | | | | | | 09.86.26 | | |
| 3844 | 1623 | Selva di Monopoli | 23 | 65 | 00 | 46 | 50 | | | |
| 3845 | 1624 | Selva di Monopoli | 3 | 7/c | 00 | 31 | 80 | | | |
| 3846 | 1624 | Selva di Monopoli | 3 | 27 | 02 | 15 | 34 | | | |
| 3847 | 1624 | Selva di Monopoli | 3 | 227 | 00 | 91 | 42 | | | |



Studio M. - Bari

179

REGIONE PUGLIA - ASSESSORATO AGRICOLTURA E FORESTE
 Ufficio Usi Civici
 Comune di MARTINA FRANCA - prov. di Taranto

Inventario dei Beni di Uso Civico
 Stato Occupatori - Verifica Nucera del 17/11/1958

| N. Prog | Num. d'ordine della verifica Nucera | Datf Catastali | | | Estensione | | | Sommatonia particelle accorpate | Note della Verifica | Annotazioni di Inventario |
|---------|--|--------------------------------------|--------|------------|------------|-----|----|---------------------------------------|---------------------|---------------------------|
| | | Contrada | Foglio | Particella | Ha | Are | Ca | | | |
| 3848 | 1624 | | | | | | | 03.38.56 | | |
| 3849 | 1625 | Selva di Monopoli | 52 | 68 | 00 | 87 | 10 | | | |
| 3850 | 1626 | Selva di Monopoli | 5 | 16 | 00 | 40 | 87 | | | |
| 3851 | 1626 | Selva di Monopoli | 2 | 130 | 00 | 46 | 28 | | | |
| 3852 | 1626 | Selva di Monopoli | 2 | 140 | 00 | 65 | 84 | | | |
| 3853 | 1626 | | | | | | | 01.52.99 | | |
| 3854 | 1627 | Selva di Monopoli | 1 | 58 | 02 | 14 | 40 | | | |
| 3855 | 1628 | Parparo (Masseria dei Domenicani) | 216 | 1 | 00 | 79 | 46 | | | |
| 3856 | 1629 | Selva di Monopoli | 11 | 118 | 00 | 30 | 24 | | | |
| 3857 | 1629 | Selva di Monopoli | 11 | 119 | 00 | 38 | 00 | | | |
| 3858 | 1629 | | | | | | | 00.68.24 | | |
| 3859 | 1630 | Selva di Monopoli | 11 | 120 | 01 | 39 | 40 | | | |
| 3860 | 1630 | Selva di Monopoli | 10 | 70/b | 00 | 78 | 40 | | | |
| 3861 | 1631 | Selva di Monopoli | 40 | 169 | 00 | 27 | 30 | | | |
| 3862 | 1632 | Selva di Monopoli | 4 | 92/b | 00 | 47 | 30 | | | |
| 3863 | 1632 | Selva di Monopoli | 4 | 94/b | 00 | 04 | 70 | | | |
| 3864 | 1632 | Selva di Monopoli | 4 | 94/c | 00 | 01 | 11 | | | |
| 3865 | 1632 | | | | | | | 00.53.11 | | |
| 3866 | 1633 | Selva di Monopoli | 4 | 60 | 00 | 24 | 62 | | | |
| 3867 | 1634 | Selva di Monopoli | 38 | 123 | 00 | 61 | 98 | | | |



REGIONE PUGLIA - ASSESSORATO AGRICOLTURA E FORESTE
 Ufficio Usi Civici
 Comune di MARTINA FRANCA - prov. di Taranto

Inventario dei Beni di Uso Civico
 Stato Occupatori - Verifica Nucera del 17/11/1958

| N. Prog | Num. d'ordine della verifica Nucera | Dati Catastali | | | Estensione | | | Sommaria particelle accorpate | Note della Verifica | Annotazioni di Inventario |
|---------|-------------------------------------|-------------------|--------|------------|------------|-----|----|-------------------------------|--|--|
| | | Contrada | Foglio | Particella | Ha | Are | Ca | | | |
| 3868 | 1635 | Selva di Monopoli | 42 | 112 | 01 | 08 | 51 | | | |
| | | | | | 3060 | 05 | 50 | | | (Sup. Tot effettiva : Ha 3549.21.91; Somma Tot. Canone di legitt.ne: L. 6.045.674 -€. 3122,33-) |
| | | | | | | | | | 2a PARTE | |
| 3869 | 1636 | Selva di Monopoli | 25 | 190 | 01 | 67 | 48 | | "in abbandono"; "Nessuno incaricato; non viene pagata l'imposta fondiaria, costretto l'ufficio a fare l'esproprio" | |




Studio M. - Bari

181

REGIONE PUGLIA - ASSESSORATO AGRICOLTURA E FORESTE
 Ufficio Usi Civici
 Comune di MARTINA FRANCA - prov. di Taranto

Inventario dei Beni di Uso Civico
 Stato Occupatori - Verifica Nucera del 17/11/1958

| N. Prog | Num. d'ordine della verifica Nucera | Dati Catastali | | | Estensione | | | Sommativa particelle accorpate | Note della Verifica | Annotazioni di Inventario |
|---------|-------------------------------------|---------------------------------------|--------|------------|------------|-----|----|--------------------------------|---------------------------------|---------------------------|
| | | Contrada | Foglio | Particella | Ha | Are | Ca | | | |
| 2051 | 809 | Parparo (Masseria dei Domenicani) | 216 | 3 | 00 | 64 | 27 | | (occupazione risalente al 1816) | |
| 2052 | 809 | Parparo' (Masseria dei Domenicani) | 216 | 4 | 00 | 59 | 57 | | (occupazione risalente al 1816) | |
| 2053 | 809 | | | | | | | 01.24.84 | | |
| 2054 | 810 | Parparo (Masseria dei Domenicani) | 216 | 7/c | 00 | 17 | 10 | | (occupazione risalente al 1816) | |
| 2055 | 810 | Parparo (Masseria dei Domenicani) | 216 | 43 | 00 | 48 | 33 | | (occupazione risalente al 1816) | |
| 2056 | 810 | Parparo (Masseria dei Domenicani) | 216 | 46 | 00 | 26 | 30 | | (occupazione risalente al 1816) | |
| 2057 | 810 | | | | | | | 00.81.73 | | |
| 2058 | 811 | Selva di Monopoli | 3 | 15 | 00 | 61 | 73 | | | |
| 2059 | 812 | Selva di Monopoli | 17 | 175 | 00 | 47 | 48 | | | |
| 2060 | 812 | Selva di Monopoli | 17 | 101 | 00 | 49 | 60 | | | |
| 2061 | 812 | | | | | | | 00.97.08 | | |
| 2062 | 813 | Selva di Monopoli | 12 | 76/a | 00 | 01 | 45 | | | |
| 2063 | 813 | Selva di Monopoli | 12 | 76/d | 00 | 40 | 98 | | | |
| 2064 | 813 | | | | | | | 00.42.43 | | |
| 2065 | 814 | Selva di Monopoli | 12 | 76/b | 00 | 01 | 55 | | | |
| 2066 | 814 | Selva di Monopoli | 12 | 76/e | 00 | 40 | 97 | | | |
| 2067 | 814 | | | | | | | 00.42.52 | | |
| 2068 | 815 | Selva di Monopoli | 12 | 76/c | 00 | 01 | 55 | | | |
| 2069 | 815 | Selva di Monopoli | 12 | 76/f | 00 | 40 | 97 | | | |
| 2070 | 815 | | | | | | | 00.42.52 | | |



Studio M. - Bari

REGIONE PUGLIA - ASSESSORATO AGRICOLTURA E FORESTE
 Ufficio Usi Civici
 Comune di MARTINA FRANCA - prov. di Taranto

Inventario dei Beni di Uso Civico
 Stato Occupatori - Verifica Nucera del 17/11/1958

| N. Prog | Num. d'ordine della verifica Nucera | Dati Catastali | | | Estensione | | | Sommataria particelle accorpate | Note della Verifica | Annotazioni di Inventario |
|---------|-------------------------------------|-------------------|--------|------------|------------|-----|----|---------------------------------|-----------------------|---------------------------|
| | | Contrada | Foglio | Particella | Ha | Are | Ca | | | |
| 2071 | 816 | Selva di Monopoli | 14 | 46 | 00 | 16 | 61 | | | |
| 2072 | 817 | Selva di Monopoli | 14 | 116 | 00 | 16 | 62 | | | |
| 2073 | 818 | Selva di Monopoli | 9 | 37/c | 00 | 46 | 57 | | | |
| 2074 | 819 | Selva di Monopoli | 9 | 37/b | 00 | 21 | 30 | | | |
| 2075 | 819 | Selva di Monopoli | 9 | 37/d | 00 | 10 | 87 | | | |
| 2076 | 819 | | | | | | | 00.32.17 | | |
| 2077 | 820 | Selva di Monopoli | 9 | 37/a | 00 | 05 | 00 | | | |
| 2078 | 821 | Selva di Monopoli | 14 | 115 | 00 | 16 | 62 | | | |
| 2079 | 822 | Selva di Monopoli | 31 | 56 | 00 | 31 | 90 | | | |
| 2080 | 822 | Selva di Monopoli | 31 | 104 | 00 | 75 | 60 | | | |
| 2081 | 822 | | | | | | | 01.17.50 | | |
| 2082 | 823 | Selva di Monopoli | 31 | 55 | 00 | 11 | 60 | | | |
| 2083 | 823 | Selva di Monopoli | 31 | 102 | 01 | 51 | 14 | | | |
| 2084 | 823 | Selva di Monopoli | 31 | 103 | 01 | 52 | 70 | | | |
| 2085 | 823 | | | | | | | 03.15.44 | | |
| 2086 | 824 | Selva di Monopoli | 57 | 123 | 00 | 04 | 24 | | | |
| 2087 | 825 | Selva di Monopoli | 30 | 30 | 00 | 40 | 52 | | livellario a Casavola | |
| 2088 | 826 | Selva di Monopoli | 30 | 31/c | 00 | 62 | 70 | | | |
| 2089 | 827 | Selva di Monopoli | 31 | 19 | 00 | 34 | 50 | | | |
| 2090 | 827 | Selva di Monopoli | 31 | 21/a | 00 | 26 | 82 | | | |



REGIONE PUGLIA - ASSESSORATO AGRICOLTURA E FORESTE
 Ufficio Usi Civici
 Comune di MARTINA FRANCA - prov. di Taranto

Inventario dei Beni di Uso Civico
 Stato Occupatori - Verifica Nucera del 17/11/1958

| N. Prog | Num. d ordine della verifica Nucera | Dati Catastali | | | Estensione | | | Sommatória particelle accorpate | Note della Verifica | Annotazioni di Inventario |
|---------|-------------------------------------|-------------------|--------|------------|------------|-----|----|---------------------------------|---------------------|---------------------------|
| | | Contrada | Foglio | Particella | Ha | Are | Ca | | | |
| 2091 | 827 | | | | | | | 00.61.32 | | |
| 2092 | 828 | Selva di Monopoli | 31 | 21/b | 00 | 05 | 58 | | | |
| 2093 | 829 | Selva di Monopoli | 31 | 24 | 00 | 00 | 56 | | | |
| 2094 | 830 | Selva di Monopoli | 16 | 81/a | 00 | 07 | 16 | | | |
| 2095 | 830 | Selva di Monopoli | 16 | 80/b | 00 | 01 | 00 | | | |
| 2096 | 830 | Selva di Monopoli | 16 | 80/c | 00 | 65 | 90 | | | |
| 2097 | 830 | | | | | | | 00.75.06 | | |
| 2098 | 831 | Selva di Monopoli | 16 | 81/c | 00 | 00 | 15 | | | |
| 2099 | 831 | Selva di Monopoli | 16 | 60/b | 00 | 48 | 40 | | | |
| 2100 | 831 | Selva di Monopoli | 16 | 60/e | 00 | 30 | 26 | | | |
| 2101 | 831 | Selva di Monopoli | 16 | 81/e | 00 | 07 | 74 | | | |
| 2102 | 831 | | | | | | | 00.86.55 | | |
| 2103 | 832 | Selva di Monopoli | 16 | 60/d | 00 | 05 | 10 | | | |
| 2104 | 832 | Selva di Monopoli | 16 | 81/f | 00 | 01 | 90 | | | |
| 2105 | 832 | | | | | | | 00.07.00 | | |
| 2106 | 833 | Selva di Monopoli | 16 | 60/c | 00 | 65 | 90 | | | |
| 2107 | 833 | Selva di Monopoli | 16 | 81/a | 00 | 07 | 16 | | | |
| 2108 | 833 | Selva di Monopoli | 16 | 80/b | 00 | 01 | 00 | | | |
| 2109 | 833 | | | | | | | 00.74.06 | | |
| 2110 | 834 | Selva di Monopoli | 18 | 114/b | 00 | 53 | 30 | | | |



Studio M. - Bari

REGIONE PUGLIA - ASSESSORATO AGRICOLTURA E FORESTE
 Ufficio Usi Civici
 Comune di MARTINA FRANCA - prov. di Taranto

Inventario dei Beni di Uso Civico
 Stato Occupatori - Verifica Nucera del 17/11/1958

| N. Prog | Num. d'ordine della verifica Nucera | Dati Catastali | | | Estensione | | | Sommataria particelle accorpate | Note della Verifica | Annotazioni di Inventario |
|---------|-------------------------------------|-------------------|--------|------------|------------|-----|----|---------------------------------|---------------------|---|
| | | Contrada | Foglio | Particella | Ha | Are | Ca | | | |
| 2111 | 835 | Selva di Monopoli | 43 | 130/b | 00 | 71 | 02 | | | |
| 2112 | 836 | Selva di Monopoli | 7 | 15/a | 00 | 60 | 43 | | | |
| 2113 | 836 | Selva di Monopoli | 7 | 15/... | 00 | 18 | 00 | | | (subalterno particellare indecifrabile) |
| 2114 | 836 | Selva di Monopoli | 7 | 18 | 00 | 72 | 47 | | | |
| 2115 | 836 | | | | | | | 01.50.90 | | |
| 2116 | 837 | Selva di Monopoli | 40 | 34 | 00 | 47 | 49 | | | |
| 2117 | 838 | Selva di Monopoli | 43 | 130/a | 00 | 67 | 79 | | | |
| 2118 | 839 | Selva di Monopoli | 19 | 63 | 00 | 12 | 28 | | | |
| 2119 | 840 | Selva di Monopoli | 19 | 50 | 00 | 09 | 38 | | | |
| 2120 | 840 | Selva di Monopoli | 19 | 51 | 00 | 04 | 54 | | | |
| 2121 | 840 | Selva di Monopoli | 19 | 52 | 00 | 03 | 58 | | | |
| 2122 | 840 | Selva di Monopoli | 19 | 47 | 00 | 04 | 86 | | | |
| 2123 | 840 | Selva di Monopoli | 19 | 48 | 00 | 08 | 02 | | | |
| 2124 | 840 | Selva di Monopoli | 19 | 49 | 00 | 07 | 66 | | | |
| 2125 | 840 | | | | | | | 00.38.04 | | |
| 2126 | 841 | Selva di Monopoli | 31 | 38/b | 00 | 29 | 42 | | | |
| 2127 | 842 | Selva di Monopoli | 29 | 5/b | 00 | 13 | 00 | | | |
| 2128 | 842 | Selva di Monopoli | 29 | 6/b | 01 | 59 | 90 | | | |
| 2129 | 842 | Selva di Monopoli | 13 | 120 | 00 | 02 | 54 | | | |
| 2130 | 842 | | | | | | | 01.75.44 | | |



REGIONE PUGLIA - ASSESSORATO AGRICOLTURA E FORESTE
 Ufficio Usi Civili
 Comune di MARTINA FRANCA - prov. di Taranto

Inventario dei Beni di Uso Civico
 Stato Occupatori - Verifica Nucera del 17/11/1958

| N. Prog | Num. d'ordine della verifica Nucera | Dati Catastali | | | Estensione | | | Sommataria particelle accorpate | Note della Verifica | Annotazioni di Inventario |
|---------|-------------------------------------|-------------------|--------|------------|------------|-----|----|---------------------------------|---------------------|---------------------------|
| | | Contrada | Foglio | Particella | Ha | Are | Ca | | | |
| 2131 | 843 | Selva di Monopoli | 30 | 31/a | 00 | 55 | 20 | | | |
| 2132 | 843 | Selva di Monopoli | 19 | 62 | 00 | 22 | 28 | | | |
| 2133 | 843 | Selva di Monopoli | 19 | 70 | 00 | 01 | 46 | | | |
| 2134 | 843 | Selva di Monopoli | 30 | 32/h | 00 | 20 | 05 | | | |
| 2135 | 843 | | | | | | | 00.98.94 | | |
| 2136 | 844 | Selva di Monopoli | 30 | 79 | 00 | 02 | 06 | | | |
| 2137 | 844 | Selva di Monopoli | 30 | 80 | 00 | 42 | 00 | | | |
| 2138 | 844 | | | | | | | 00.44.06 | | |
| 2139 | 845 | Selva di Monopoli | 31 | 12 | 00 | 96 | 96 | | | |
| 2140 | 846 | Selva di Monopoli | 61 | 8 | 00 | 27 | 34 | | | |
| 2141 | 846 | Selva di Monopoli | 61 | 9 | 00 | 22 | 68 | | | |
| 2142 | 846 | Selva di Monopoli | 61 | 10 | 00 | 10 | 44 | | | |
| 2143 | 846 | Selva di Monopoli | 61 | 11 | 00 | 26 | 55 | | | |
| 2144 | 846 | Selva di Monopoli | 61 | 17 | 00 | 43 | 07 | | | |
| 2145 | 846 | Selva di Monopoli | 61 | 18 | 00 | 03 | 10 | | | |
| 2146 | 846 | Selva di Monopoli | 61 | 21 | 00 | 82 | 84 | | | |
| 2147 | 846 | | | | | | | 08.16.02 | | |
| 2148 | 847 | Selva di Monopoli | 62 | 16 | 00 | 33 | 85 | | | |
| 2149 | 847 | Selva di Monopoli | 62 | 17 | 01 | 22 | 13 | | | |
| 2150 | 847 | Selva di Monopoli | 62 | 18 | 00 | 70 | 60 | | | |




REGIONE PUGLIA - ASSESSORATO AGRICOLTURA E FORESTE
 Ufficio Usi Civici
 Comune di MARTINA FRANCA - prov. di Taranto

Inventario dei Beni di Uso Civico
 Stato Occupatori - Verifica Nucera del 17/11/1958

| N. Prog | Num. d'ordine della verifica Nucera | Dati Catastali | | | Estensione | | | Sommataria particelle accorpate | Note della Verifica | Annotazioni di Inventario |
|---------|-------------------------------------|-------------------|--------|------------|------------|-----|----|---------------------------------|---------------------|---------------------------|
| | | Contrada | Foglio | Particella | Ha | Are | Ca | | | |
| 2151 | 847 | Selva di Monopoli | 62 | 19 | 00 | 37 | 88 | | | |
| 2152 | 847 | Selva di Monopoli | 62 | 20 | 00 | 06 | 03 | | | |
| 2153 | 847 | Selva di Monopoli | 62 | 21 | 00 | 58 | 93 | | | |
| 2154 | 847 | Selva di Monopoli | 62 | 22 | 00 | 12 | 72 | | | |
| 2155 | 847 | Selva di Monopoli | 62 | 23 | 00 | 02 | 42 | | | |
| 2156 | 847 | Selva di Monopoli | 62 | 24 | 00 | 11 | 20 | | | |
| 2157 | 847 | Selva di Monopoli | 62 | 28/1-2 | 00 | 17 | 02 | | | |
| 2158 | 847 | Selva di Monopoli | 62 | 29 | 00 | 45 | 20 | | | |
| 2159 | 847 | Selva di Monopoli | 62 | 30 | 00 | 36 | 28 | | | |
| 2160 | 847 | Selva di Monopoli | 62 | 32 | 01 | 19 | 46 | | | |
| 2161 | 847 | Selva di Monopoli | 62 | 34 | 00 | 67 | 13 | | | |
| 2162 | 847 | Selva di Monopoli | 62 | 35 | 01 | 16 | 16 | | | |
| 2163 | 847 | Selva di Monopoli | 62 | 37 | 00 | 58 | 82 | | | |
| 2164 | 848 | Selva di Monopoli | 62 | 52 | 00 | 53 | 30 | | | |
| 2165 | 848 | Selva di Monopoli | 62 | 53 | 00 | 48 | 93 | | | |
| 2166 | 847/848 | | | | | | | 09.18.06 | | |
| 2167 | 849 | Selva di Monopoli | 11 | 75 | 02 | 02 | 60 | | | |
| 2168 | 850 | Selva di Monopoli | 11 | 137 | 02 | 14 | 45 | | | |
| 2169 | 851 | Selva di Monopoli | 11 | 17/c | 00 | 20 | 65 | | | |
| 2170 | 851 | Selva di Monopoli | 11 | 103/c | 00 | 10 | 90 | | | |

187



REGIONE PUGLIA - ASSESSORATO AGRICOLTURA E FORESTE
 Ufficio Usi Civici
 Comune di MARTINA FRANCA - prov. di Taranto

Inventario dei Beni di Uso Civico
 Stato Occupatori - Verifica Nucera del 17/11/1958

| N. Prog | Num. d'ordine della verifica Nucera | Dati Catastali | | | Estensione | | | Somatoria particelle accorpate | Note della Verifica | Annotazioni di Inventario |
|---------|--|-------------------|--------|------------|------------|-----|----|--------------------------------------|---------------------|---------------------------|
| | | Contrada | Foglio | Particella | Ha | Are | Ca | | | |
| 2171 | 851 | Selva di Monopoli | 11 | 13 | 00 | 80 | 82 | | | |
| 2172 | 851 | Selva di Monopoli | 11 | 138 | 01 | 28 | 40 | | | |
| 2173 | 851 | | | | | | | 02.30.77 | | |
| 2174 | 852 | Selva di Monopoli | 11 | 71 | 00 | 10 | 65 | | | |
| 2175 | 853 | Selva di Monopoli | 30 | 31/ad | 00 | 17 | 18 | | | |
| 2176 | 853 | Selva di Monopoli | 30 | 32/s | 00 | 90 | 97 | | | |
| 2177 | 853 | Selva di Monopoli | 40 | 24 | 00 | 55 | 70 | | | |
| 2178 | 853 | | | | | | | 01.63.85 | | |
| 2179 | 854 | Selva di Monopoli | 5 | 255 | 00 | 00 | 71 | | | |
| 2180 | 854 | Selva di Monopoli | 27 | 14/b | 00 | 10 | 60 | | | |
| 2181 | 854 | | | | | | | 00.11.31 | | |
| 2182 | 855 | Selva di Monopoli | 29 | 3 | 02 | 30 | 16 | | | |
| 2183 | 855 | Selva di Monopoli | 29 | 5/g | 00 | 05 | 45 | | | |
| 2184 | 855 | Selva di Monopoli | 37 | 2 | 00 | 99 | 53 | | | |
| 2185 | 855 | Selva di Monopoli | 37 | 3 | 18 | 74 | 22 | | | |
| 2186 | 855 | Selva di Monopoli | 28 | 2 | 00 | 52 | 93 | | | |
| 2187 | 855 | Selva di Monopoli | 45 | 28 | 00 | 88 | 32 | | | |
| 2188 | 855 | Selva di Monopoli | 45 | 29 | 01 | 05 | 36 | | | |
| 2189 | 855 | Selva di Monopoli | 45 | 30 | 00 | 75 | 98 | | | |
| 2190 | 855 | Selva di Monopoli | 45 | 31 | 01 | 24 | 02 | | | |

188



REGIONE PUGLIA - ASSESSORATO AGRICOLTURA E FORESTE
 Ufficio Usi Civili
 Comune di MARTINA FRANCA - prov. di Taranto

Inventario dei Beni di Uso Civico
 Stato Occupatori - Verifica Nucera del 17/11/1958

| N. Prog | Num. d'ordine della verifica Nucera | Dati Catastali | | | Estensione | | | Somma particelle accorpate | Note della Verifica | Annotazioni di Inventario |
|---------|--|-------------------|--------|------------|------------|-----|----|----------------------------------|---------------------|---------------------------|
| | | Contrada | Foglio | Particella | Ha | Are | Ca | | | |
| 2191 | 855 | Selva di Monopoli | 45 | 33 | 00 | 15 | 24 | | | |
| 2192 | 855 | Selva di Monopoli | 45 | 45 | 02 | 75 | 10 | | | |
| 2193 | 855 | Selva di Monopoli | 45 | 40 | 00 | 52 | 18 | | | |
| 2194 | 855 | Selva di Monopoli | 45 | 44 | 01 | 50 | 13 | | | |
| 2195 | 855 | Selva di Monopoli | 45 | 42 | 01 | 71 | 30 | | | |
| 2196 | 855 | Selva di Monopoli | 45 | 43 | 01 | 25 | 80 | | | |
| 2197 | 855 | Selva di Monopoli | 29 | 6/a | 44 | 54 | 88 | | | |
| 2198 | 855 | Selva di Monopoli | 29 | 7/c | 01 | 69 | 40 | | | |
| 2199 | 855 | | | | | | | 48.59.89 | | |
| 2200 | 856 | Selva di Monopoli | 24 | 200/b | 00 | 45 | 26 | | | |
| 2201 | 856 | Selva di Monopoli | 35 | 80 | 00 | 41 | 52 | | | |
| 2202 | 856 | | | | | | | 00.86.78 | | |
| 2203 | 857 | Selva di Monopoli | 24 | 96 | 00 | 84 | 49 | | | |
| 2204 | 858 | Selva di Monopoli | 27 | 23/a | 00 | 42 | 25 | | | |
| 2205 | 858 | Selva di Monopoli | 27 | 29/a | 00 | 32 | 90 | | | |
| 2206 | 858 | | | | | | | 00.85.15 | | |
| 2207 | 859 | Selva di Monopoli | 27 | 23/b | 00 | 45 | 60 | | | |
| 2208 | 859 | Selva di Monopoli | 27 | 29/b | 00 | 29 | 43 | | | |
| 2209 | 859 | | | | | | | 00.75.15 | | |
| 2210 | 860 | Selva di Monopoli | 27 | 23/c | 00 | 38 | 35 | | | |

289



REGIONE PUGLIA - ASSESSORATO AGRICOLTURA E FORESTE
 Ufficio Usi Civili
 Comune di MARTINA FRANCA - prov. di Taranto

Inventario dei Beni di Uso Civico
 Stato Occupatori - Verifica Nucera del 17/11/1958

| N. Prog | Num. d'ordine della verifica Nucera | Dati Catastali | | | Estensione | | | Sommatonia particelle accorpate | Note della Verifica | Annotazioni di Inventario |
|---------|-------------------------------------|-------------------|--------|------------|------------|-----|----|---------------------------------|---------------------|---------------------------|
| | | Contrada | Foglio | Particella | Ha | Are | Ca | | | |
| 2211 | 860 | Selva di Monopoli | 27 | 29/c | 00 | 36 | 00 | | | |
| 2212 | 860 | | | | | | | 00.74.35 | | |
| 2213 | 861 | Selva di Monopoli | 51 | 11/b | 00 | 36 | 85 | | | |
| 2214 | 862 | Selva di Monopoli | 26 | 203 | 00 | 86 | 82 | | | |
| 2215 | 863 | Selva di Monopoli | 26 | 98 | 00 | 41 | 66 | | | |
| 2216 | 864 | Selva di Monopoli | 24 | 40 | 00 | 49 | 16 | | | |
| 2217 | 865 | Selva di Monopoli | 8 | 27/... | 00 | 27 | 36 | | | |
| 2218 | 866 | Selva di Monopoli | 8 | 26 | 00 | 55 | 68 | | | |
| 2219 | 867 | Selva di Monopoli | 9 | 2 | 00 | 55 | 33 | | | |
| 2220 | 867 | Selva di Monopoli | 3 | 51 | 00 | 47 | 50 | | | |
| 2221 | 867 | | | | | | | 01.02.83 | | |
| 2222 | 868 | Selva di Monopoli | 39 | 126 | 00 | 22 | 90 | | | |
| 2223 | 868 | Selva di Monopoli | 39 | 127 | 00 | 03 | 84 | | | |
| 2224 | 868 | Selva di Monopoli | 39 | 128 | 00 | 07 | 20 | | | |
| 2225 | 868 | Selva di Monopoli | 39 | 130 | 00 | 41 | 36 | | | |
| 2226 | 868 | Selva di Monopoli | 39 | 132 | 00 | 58 | 50 | | | |
| 2227 | 868 | Selva di Monopoli | 52 | 106/b | 00 | 95 | 00 | | | |
| 2228 | 868 | | | | | | | 02.28.80 | | |
| 2229 | 869 | Selva di Monopoli | 39 | 165 | 02 | 24 | 19 | | | |
| 2230 | 870 | Selva di Monopoli | 39 | 121 | 00 | 37 | 33 | | | |

190



REGIONE PUGLIA - ASSESSORATO AGRICOLTURA E FORESTE
 Ufficio Usi Civili
 Comune di MARTINA FRANCA - prov. di Taranto

Inventario dei Beni di Uso Civico
 Stato Occupatori - Verifica Nucera del 17/11/1958

| N. Prog | Num. d'ordine della verifica Nucera | Dati Catastali | | | Estensione | | | Sommataria particelle accorpate | Note della Verifica | Annotazioni di Inventario |
|---------|-------------------------------------|-------------------|--------|------------|------------|-----|----|---------------------------------|---------------------|---------------------------|
| | | Contrada | Foglio | Particella | Ha | Are | Ca | | | |
| 2231 | 870 | Selva di Monopoli | 39 | 122 | 00 | 32 | 40 | | | |
| 2232 | 870 | Selva di Monopoli | 41 | 16 | 02 | 02 | 40 | | | |
| 2233 | 870 | Selva di Monopoli | 37 | 13/c | 00 | 72 | 99 | | | |
| 2234 | 870 | Selva di Monopoli | 37 | 90 | 00 | 01 | 05 | | | |
| 2235 | 870 | | | | | | | 03.46.17 | | |
| 2236 | 871 | Selva di Monopoli | 49 | 8/b | 00 | 80 | 28 | | | |
| 2237 | 871 | Selva di Monopoli | 49 | 9/b | 00 | 48 | 62 | | | |
| 2238 | 871 | Selva di Monopoli | 49 | 27/a | 00 | 43 | 43 | | | |
| 2239 | 871 | Selva di Monopoli | 52 | 106/a | 01 | 39 | 46 | | | |
| 2240 | 871 | Selva di Monopoli | 35 | 95/a | 00 | 75 | 40 | | | |
| 2241 | 871 | | | | | | | 03.87.19 | | |
| 2242 | 872 | Selva di Monopoli | 5 | 215 | 00 | 20 | 32 | | | |
| 2243 | 872 | Selva di Monopoli | 5 | 245 | 00 | 10 | 44 | | | |
| 2244 | 872 | Selva di Monopoli | 5 | 246 | 00 | 15 | 26 | | | |
| 2245 | 872 | | | | | | | 00.46.02 | | |
| 2246 | 873 | Selva di Monopoli | 13 | 12 | 00 | 01 | 88 | | | |
| 2247 | 873 | Selva di Monopoli | 13 | 21 | 00 | 02 | 65 | | | |
| 2248 | 873 | Selva di Monopoli | 7 | 102 | 00 | 04 | 55 | | | |
| 2249 | 873 | | | | | | | 00.09.08 | | |
| 2250 | 874 | Selva di Monopoli | 7 | 105 | 00 | 47 | 90 | | | |

191



REGIONE PUGLIA - ASSESSORATO AGRICOLTURA E FORESTE
 Ufficio Usi Civici
 Comune di MARTINA FRANCA - prov. di Taranto

Inventario dei Beni di Uso Civico
 Stato Occupatori - Verifica Nucera del 17/11/1958

| N. Prog | Num. d'ordine della verifica Nucera | Dati Catastali | | | Estensione | | | Sommaria particelle accorpate | Note della Verifica | Annotazioni di Inventario |
|---------|-------------------------------------|-------------------|--------|------------|------------|-----|----|-------------------------------|---------------------|---------------------------|
| | | Contrada | Foglio | Particella | Ha | Are | Ca | | | |
| 2251 | 875 | Selva di Monopoli | 12 | 62 | 00 | 36 | 43 | | | |
| 2252 | 876 | Selva di Monopoli | 3 | 194/a | 00 | 38 | 92 | | | |
| 2253 | 876 | Selva di Monopoli | 25 | 176 | 01 | 00 | 60 | | | |
| 2254 | 876 | | | | | | | 01.49.52 | | |
| 2255 | 877 | Selva di Monopoli | 52 | 48 | 02 | 11 | 09 | | | |
| 2256 | 877 | Selva di Monopoli | 52 | 49 | 00 | 67 | 75 | | | |
| 2257 | 877 | | | | | | | 02.78.84 | | |
| 2258 | 878 | Selva di Monopoli | 52 | 108 | 00 | 73 | 75 | | | |
| 2259 | 879 | Selva di Monopoli | 52 | 107/a | 00 | 38 | 20 | | | |
| 2260 | 880 | Selva di Monopoli | 52 | 53/a | 00 | 60 | 90 | | | |
| 2261 | 881 | Selva di Monopoli | 52 | 53/b | 00 | 64 | 11 | | | |
| 2262 | 882 | Selva di Monopoli | 52 | 52 | 00 | 06 | 50 | | | |
| 2263 | 883 | Selva di Monopoli | 3 | 194/b | 00 | 37 | 10 | | | |
| 2264 | 884 | Selva di Monopoli | 24 | 169 | 00 | 83 | 96 | | | |
| 2265 | 885 | Selva di Monopoli | 6 | 187/b | 00 | 00 | 71 | | | |
| 2266 | 885 | Selva di Monopoli | 6 | 197/b | 00 | 07 | 08 | | | |
| 2267 | 885 | | | | | | | 00.07.79 | | |
| 2268 | 886 | Selva di Monopoli | 40 | 2/b | 00 | 91 | 30 | | | |
| 2269 | 886 | Selva di Monopoli | 40 | 3 | 00 | 05 | 74 | | | |
| 2270 | 886 | Selva di Monopoli | 40 | 5 | 01 | 01 | 30 | | | |

192




REGIONE PUGLIA - ASSESSORATO AGRICOLTURA E FORESTE
 Ufficio Usi Civici
 Comune di MARTINA FRANCA - prov. di Taranto

Inventario dei Beni di Uso Civico
 Stato Occupatori - Verifica Nucera del 17/11/1958

| N. Prog | Num. d'ordine della verifica Nucera | Dati Catastali | | | Estensione | | | Sommataria particelle accorpate | Note della Verifica | Annotazioni di Inventario |
|---------|-------------------------------------|-------------------|--------|------------|------------|-----|----------|---------------------------------|------------------------------|---------------------------|
| | | Contrada | Foglio | Particella | Ha | Are | Ca | | | |
| 2271 | 886 | Selva di Monopoli | 40 | 6 | 00 | 81 | 40 | | | |
| 2272 | 886 | Selva di Monopoli | 18 | 29 | 02 | 42 | 95 | | | |
| 2273 | 886 | | | | | | 05.22.69 | | | |
| 2274 | 887 | Selva di Monopoli | 19 | 42 | 00 | 94 | 66 | | | |
| 2275 | 888 | Selva di Monopoli | 49 | 12 | 04 | 44 | 87 | | | |
| 2276 | 889 | Selva di Monopoli | 21 | 96/d | 00 | 31 | 84 | | | |
| 2277 | 890 | Selva di Monopoli | 57 | 176 | 00 | 48 | 18 | | | |
| 2278 | 891 | Selva di Monopoli | 41 | 30 | 00 | 53 | 36 | | | |
| 2279 | 892 | Selva di Monopoli | 41 | 28/c | 00 | 39 | 26 | | | |
| 2280 | 892 | Selva di Monopoli | 41 | 28/b | 00 | 02 | 37 | | | |
| 2281 | 892 | Selva di Monopoli | 41 | 31/a | 00 | 02 | 76 | | | |
| 2282 | 892 | | | | | | 00.44.38 | | | |
| 2283 | 893 | Selva di Monopoli | 39 | 20/a | 00 | 67 | 98 | | | |
| 2284 | 893 | Selva di Monopoli | 39 | 140/c | 00 | 10 | 63 | | | |
| 2285 | 893 | | | | | | 00.78.61 | | | |
| 2286 | 894 | Selva di Monopoli | 39 | 16/b | 00 | 82 | 82 | | livellario a Caroli Emanuele | |
| 2287 | 894 | Selva di Monopoli | 39 | 16/c | 00 | 11 | 46 | | livellario a Caroli Emanuele | |
| 2288 | 895 | Selva di Monopoli | 38 | 4 | 00 | 38 | 85 | | livellario a Caroli Emanuele | |
| 2289 | 895 | Selva di Monopoli | 38 | 203 | 00 | 35 | 45 | | livellario a Caroli Emanuele | |
| 2290 | 895 | | | | | | 00.74.30 | | | |

193



REGIONE PUGLIA - ASSESSORATO AGRICOLTURA E FORESTE
 Ufficio Usi Civili
 Comune di MARTINA FRANCA - prov. di Taranto

Inventario dei Beni di Uso Civico
 Stato Occupatori - Verifica Nucera del 17/11/1958

| N. Prog | Num. d'ordine della verifica Nucera | Dati Catastali | | | Estensione | | | Sommataria particelle accorpate | Note della Verifica | Annotazioni di Inventario |
|---------|-------------------------------------|-------------------|--------|------------|------------|-----|----|---------------------------------|------------------------------|---------------------------|
| | | Contrada | Foglio | Particella | Ha | Are | Ca | | | |
| 2291 | 896 | Selva di Monopoli | 39 | 140/a | 00 | 26 | 00 | | livellario a Caroli Emanuele | |
| 2292 | 896 | Selva di Monopoli | 39 | 16/a | 00 | 69 | 86 | | livellario a Caroli Emanuele | |
| 2293 | 896 | | | | | | | 00.95.86 | | |
| 2294 | 897 | Selva di Monopoli | 41 | 29 | 00 | 37 | 48 | | | |
| 2295 | 897 | Selva di Monopoli | 41 | 81 | 00 | 65 | 00 | | | |
| 2296 | 897 | | | | | | | 01.02.48 | | |
| 2297 | 898 | Selva di Monopoli | 42 | 12/e | 00 | 00 | 44 | | | |
| 2298 | 898 | Selva di Monopoli | 42 | 12/d | 00 | 01 | 88 | | | |
| 2299 | 898 | | | | | | | 00.02.32 | | |
| 2300 | 899 | Selva di Monopoli | 41 | 12/b | 00 | 08 | 90 | | | |
| 2301 | 899 | Selva di Monopoli | 41 | 12/c | 00 | 02 | 15 | | | |
| 2302 | 899 | Selva di Monopoli | 41 | 126 | 00 | 00 | 50 | | | |
| 2303 | 899 | Selva di Monopoli | 41 | 136 | 00 | 06 | 60 | | | |
| 2304 | 899 | | | | | | | 00.18.15 | | |
| 2305 | 900 | Selva di Monopoli | 40 | 125 | 00 | 37 | 02 | | | |
| 2306 | 900 | Selva di Monopoli | 40 | 177 | 00 | 29 | 70 | | | |
| 2307 | 900 | | | | | | | 00.66.72 | | |
| 2308 | 901 | Selva di Monopoli | 2 | 56 | 00 | 18 | 67 | | | |
| 2309 | 901/1 | Selva di Monopoli | 41 | 6/c | 00 | 03 | 00 | | | |
| 2310 | 901/1 | Selva di Monopoli | 41 | 6/d | 00 | 04 | 40 | | | |

194



REGIONE PUGLIA - ASSESSORATO AGRICOLTURA E FORESTE
 Ufficio Usi Civici
 Comune di MARTINA FRANCA - prov. di Taranto

Inventario dei Beni di Uso Civico
 Stato Occupatori - Verifica Nucera del 17/11/1958

| N. Prog | Num. d'ordine della verifica Nucera | Dati Catastali | | | Estensione | | | Sommatória particelle accorpate | Note della Verifica | Annotazioni di Inventario |
|---------|-------------------------------------|-------------------|--------|------------|------------|-----|----|---------------------------------|---------------------|--|
| | | Contrada | Foglio | Particella | Ha | Are | Ca | | | |
| 2311 | 901/1 | | | | | | | 00.07.40 | | |
| 2312 | 902 | Selva di Monopoli | 35 | 7 | 00 | 77 | 16 | | | |
| 2313 | 903 | Selva di Monopoli | 41 | 41 | 01 | 28 | 80 | | | |
| 2314 | 904 | Selva di Monopoli | 41 | 6/f | 00 | 43 | 46 | | | |
| 2315 | 905 | Selva di Monopoli | 39 | 118 | 00 | 78 | 33 | | | |
| 2316 | 905 | Selva di Monopoli | 41 | 5/b | 00 | 06 | 80 | | | |
| 2317 | 905 | | | | | | | 00.85.13 | | |
| 2318 | 905 | Selva di Monopoli | 41 | 5/a | 00 | 01 | 40 | | | |
| 2319 | 906 | Selva di Monopoli | 41 | 28/d | 00 | 39 | 26 | | | |
| 2320 | 906 | Selva di Monopoli | 42 | 12/a | 00 | 12 | 70 | | | |
| 2321 | 906 | | | | | | | 00.51.96 | | |
| 2322 | 907 | Selva di Monopoli | 41 | 6/e | 00 | 05 | 80 | | | |
| 2323 | 908 | Selva di Monopoli | 1 | 52 | 00 | 29 | 36 | | | |
| 2324 | 908 | Selva di Monopoli | 1 | 53 | 00 | 14 | 47 | | | |
| 2325 | 908 | Selva di Monopoli | 1 | 54 | 00 | 13 | 73 | | | |
| 2326 | 908 | Selva di Monopoli | 1 | 55/a | 00 | 45 | 00 | | | |
| 2327 | 908 | Selva di Monopoli | 1 | 55/b | 00 | 54 | 68 | | | |
| 2328 | 908 | | | | | | | 01.47.24 | | |
| 2329 | 910 | Selva di Monopoli | 1 | 3 | 00 | 51 | 58 | | | sullo Stato Nucera viene saltato il prog. n. 909 |
| 2330 | 911 | Selva di Monopoli | 2 | 288/.. | 00 | 35 | 24 | | | (subalterno particellare indecifrabile) |



Studio M. - Bari

195

REGIONE PUGLIA - ASSESSORATO AGRICOLTURA E FORESTE
 Ufficio Usi Civici
 Comune di MARTINA FRANCA - prov. di Taranto

Inventario dei Beni di Uso Civico
 Stato Occupatori - Verifica Nucera del 17/11/1958

| N. Prog | Num. d'ordine della verifica Nucera | Dati Catastali | | | Estensione | | | Sommatória particelle accorpate | Note della Verifica | Annotazioni di Inventario |
|---------|--|-------------------|--------|------------|------------|-----|----|---------------------------------------|---------------------|---------------------------|
| | | Contrada | Foglio | Particella | Ha | Are | Ca | | | |
| 2331 | 912 | Selva di Monopoli | 2 | 195 | 00 | 43 | 60 | | | |
| 2332 | 913 | Selva di Monopoli | 22 | 100 | 00 | 00 | 59 | | | |
| 2333 | 913 | Selva di Monopoli | 22 | 178 | 00 | 36 | 82 | | | |
| 2334 | 913 | | | | | | | 00.47.51 | | |
| 2335 | 914 | Selva di Monopoli | 5 | 159 | 00 | 00 | 68 | | | |
| 2336 | 915 | Selva di Monopoli | 8 | 50 | 00 | 10 | 52 | | | |
| 2337 | 916 | Selva di Monopoli | 8 | 51 | 00 | 21 | 50 | | | |
| 2338 | 916 | Selva di Monopoli | 8 | 53 | 00 | 19 | 62 | | | |
| 2339 | 916 | | | | | | | 00.41.12 | | |
| 2340 | 917 | Selva di Monopoli | 16 | 131 | 00 | 27 | 64 | | | |
| 2341 | 917 | Selva di Monopoli | 16 | 133 | 00 | 07 | 74 | | | |
| 2342 | 917 | Selva di Monopoli | 16 | 134 | 00 | 32 | 02 | | | |
| 2343 | 917 | | | | | | | 00.67.40 | | |
| 2344 | 918 | Selva di Monopoli | 3 | 183 | 01 | 25 | 90 | | | |
| 2345 | 918 | Selva di Monopoli | 3 | 186 | 00 | 20 | 06 | | | |
| 2346 | 918 | Selva di Monopoli | 3 | 322 | 00 | 83 | 40 | | | |
| 2347 | 918 | Selva di Monopoli | 8 | 6 | 00 | 61 | 74 | | | |
| 2348 | 918 | Selva di Monopoli | 8 | 41 | 00 | 13 | 56 | | | |
| 2349 | 918 | Selva di Monopoli | 9 | 97 | 00 | 13 | 13 | | | |
| 2350 | 918 | Selva di Monopoli | 9 | 129 | 00 | 01 | 73 | | | |

196



REGIONE PUGLIA - ASSESSORATO AGRICOLTURA E FORESTE
 Ufficio Usi Civici
 Comune di MARTINA FRANCA - prov. di Taranto

Inventario dei Beni di Uso Civico
 Stato Occupatori - Verifica Nucera del 17/11/1958

| N. Prog | Num. d'ordine della verifica Nucera | Dati Catastali | | | Estensione | | | Sommatoria particelle accorpate | Note della Verifica | Annotazioni di Inventario |
|---------|--|--------------------------------------|--------|------------|------------|-----|----|---------------------------------------|---------------------------------|---|
| | | Contrada | Foglio | Particella | Ha | Are | Ca | | | |
| 2351 | 918 | Selva di Monopoli | 9 | 73 | 00 | 97 | 83 | | | |
| 2352 | 918 | Selva di Monopoli | 9 | 76 | 00 | 21 | 39 | | | |
| 2353 | 918 | Selva di Monopoli | 9 | 135 | 00 | 17 | 80 | | | |
| 2354 | 918 | Selva di Monopoli | 9 | 136 | 00 | 58 | 20 | | | |
| 2355 | 918 | | | | | | | 05.14,74 | | |
| 2356 | 919 | Selva di Monopoli | 21 | 2 | 00 | 38 | 80 | | | |
| 2357 | 920 | Selva di Monopoli | 21 | 3 | 00 | 51 | 10 | | | |
| 2358 | 921 | Selva di Monopoli | 8 | 4 | 00 | 86 | 55 | | | |
| 2359 | 922 | Parparo (Masseria dei Domenicani) | 216 | 11/i | 00 | 65 | 08 | | (occupazione risalente al 1816) | |
| 2360 | 923 | Parparo (Masseria dei Domenicani) | 216 | 32/... | 00 | 42 | 89 | | (occupazione risalente al 1816) | (subalterno particellare indecifrabile) |
| 2361 | 923 | Parparo (Masseria dei Domenicani) | 216 | 35/e | 00 | 32 | 70 | | (occupazione risalente al 1816) | |
| 2362 | 923 | | | | | | | 00.75,59 | | |
| 2363 | 924 | Selva di Monopoli | 51 | 12 | 04 | 44 | 87 | | | |
| 2364 | 925 | Parparo (Masseria dei Domenicani) | 216 | 10 | 00 | 91 | 05 | | (occupazione risalente al 1816) | |
| 2365 | 926 | Selva di Monopoli | 1 | 45 | 00 | 23 | 50 | | | |
| 2366 | 926 | Selva di Monopoli | 1 | 46 | 00 | 17 | 68 | | | |
| 2367 | 926 | | | | | | | 00.41,18 | | |
| 2368 | 927 | Selva di Monopoli | 15 | 91/d | 00 | 35 | 95 | | | |
| 2369 | 928 | Selva di Monopoli | 25 | 197 | 00 | 44 | 55 | | | |
| 2370 | 928 | Selva di Monopoli | 25 | 198 | 00 | 54 | 10 | | | |

197



REGIONE PUGLIA - ASSESSORATO AGRICOLTURA E FORESTE
 Ufficio Usi Civici
 Comune di MARTINA FRANCA - prov. di Taranto

Inventario dei Beni di Uso Civico
 Stato Occupatori - Verifica Nucera del 17/11/1958

| N. Prog | Num. d'ordine della verifica Nucera | Dati Catastali | | | Estensione | | | Sommativa particelle accorpate | Note della Verifica | Annotazioni di Inventario |
|---------|--|-------------------|--------|------------|------------|-----|----|--------------------------------------|---------------------|---------------------------|
| | | Contrada | Foglio | Particella | Ha | Are | Ca | | | |
| 2371 | 928 | Selva di Monopoli | 25 | 210 | 00 | 43 | 28 | | | |
| 2372 | 928 | | | | | | | 01.41.93 | | |
| 2373 | 929 | Selva di Monopoli | 11 | 55 | 00 | 42 | 55 | | | |
| 2374 | 930 | Selva di Monopoli | 17 | 155/a | 00 | 40 | 65 | | | |
| 2375 | 930 | Selva di Monopoli | 17 | 153 | 00 | 12 | 70 | | | |
| 2376 | 930 | | | | | | | 00.53.35 | | |
| 2377 | 931 | Selva di Monopoli | 19 | 20 | 00 | 00 | 27 | | | |
| 2378 | 931 | Selva di Monopoli | 19 | 160 | 00 | 45 | 15 | | | |
| 2379 | 931 | | | | | | | 00.45.42 | | |
| 2380 | 932 | Selva di Monopoli | 19 | 19 | 00 | 46 | 36 | | | |
| 2381 | 933 | Selva di Monopoli | 19 | 158 | 00 | 29 | 95 | | | |
| 2382 | 933 | Selva di Monopoli | 19 | 35 | 00 | 17 | 29 | | | |
| 2383 | 933 | | | | | | | 00.47.24 | | |
| 2384 | 934 | Selva di Monopoli | 19 | 159 | 00 | 29 | 40 | | | |
| 2385 | 935 | Selva di Monopoli | 41 | 91 | 00 | 31 | 90 | | | |
| 2386 | 935 | Selva di Monopoli | 3 | 122 | 00 | 69 | 90 | | | |
| 2387 | 935 | Selva di Monopoli | 11 | 33 | 00 | 58 | 33 | | | |
| 2388 | 935 | | | | | | | 01.60.13 | | |
| 2389 | 936 | Selva di Monopoli | 11 | 116 | 00 | 58 | 33 | | | |
| 2390 | 937 | Selva di Monopoli | 26 | 49 | 00 | 72 | 21 | | | |

296



REGIONE PUGLIA - ASSESSORATO AGRICOLTURA E FORESTE
 Ufficio Usi Civili
 Comune di MARTINA FRANCA - prov. di Taranto

Inventario dei Beni di Uso Civico
 Stato Occupatori - Verifica Nucera del 17/11/1958

| N. Prog | Num. d'ordine della verifica Nucera | Dati Catastali | | | Estensione | | | Sommataria particelle accorpate | Note della Verifica | Annotazioni di Inventario |
|---------|-------------------------------------|-------------------|--------|------------|------------|-----|----|---------------------------------|---------------------|---------------------------|
| | | Contrada | Foglio | Particella | Ha | Are | Ca | | | |
| 2391 | 937 | Selva di Monopoli | 26 | 50 | 00 | 00 | 48 | | | |
| 2392 | 937 | Selva di Monopoli | 26 | 33 | 00 | 15 | 06 | | | |
| 2393 | 937 | | | | | | | 00.87.75 | | |
| 2394 | 938 | Selva di Monopoli | 25 | 177/a | 00 | 44 | 82 | | | |
| 2395 | 938 | Selva di Monopoli | 25 | 205/a | 00 | 38 | 00 | | | |
| 2396 | 938 | | | | | | | 00.82.82 | | |
| 2397 | 939 | Selva di Monopoli | 17 | 76 | 00 | 53 | 20 | | | |
| 2398 | 940 | Selva di Monopoli | 25 | 177/b | 00 | 22 | 78 | | | |
| 2399 | 940 | Selva di Monopoli | 25 | 205/b | 00 | 24 | 32 | | | |
| 2400 | 940 | Selva di Monopoli | 25 | 206/a | 00 | 10 | 40 | | | |
| 2401 | 940 | Selva di Monopoli | 25 | 207/a | 00 | 25 | 55 | | | |
| 2402 | 940 | Selva di Monopoli | 25 | 151/b | 00 | 02 | 63 | | | |
| 2403 | 940 | | | | | | | 00.85.68 | | |
| 2404 | 941 | Selva di Monopoli | 44 | 99 | 00 | 56 | 20 | | | |
| 2405 | 941 | Selva di Monopoli | 44 | 100 | 00 | 83 | 94 | | | |
| 2406 | 941 | Selva di Monopoli | 43 | 103 | 00 | 85 | 54 | | | |
| 2407 | 941 | Selva di Monopoli | 43 | 104 | 00 | 52 | 16 | | | |
| 2408 | 941 | Selva di Monopoli | 43 | 118 | 00 | 86 | 21 | | | |
| 2409 | 941 | Selva di Monopoli | 43 | 63 | 00 | 91 | 69 | | | |
| 2410 | 941 | Selva di Monopoli | 43 | 70 | 01 | 45 | 98 | | | |



199

REGIONE PUGLIA - ASSESSORATO AGRICOLTURA E FORESTE
 Ufficio Usi Civici
 Comune di MARTINA FRANCA - prov. di Taranto

Inventario dei Beni di Uso Civico
 Stato Occupatori - Verifica Nucera del 17/11/1958

| N. Prog | Num. d'ordine della verifica Nucera | Dati Catastali | | | Estensione | | | Sommatoria particelle accorpate | Note della Verifica | Annotazioni di Inventario |
|---------|-------------------------------------|-------------------|--------|------------|------------|-----|----|---------------------------------|---------------------|---------------------------|
| | | Contrada | Foglio | Particella | Ha | Are | Ca | | | |
| 2411 | 941 | Selva di Monopoli | 43 | 76 | 01 | 38 | 56 | | | |
| 2412 | 941 | Selva di Monopoli | 43 | 87 | 00 | 15 | 73 | | | |
| 2413 | 941 | Selva di Monopoli | 43 | 89 | 00 | 07 | 60 | | | |
| 2414 | 941 | Selva di Monopoli | 43 | 91 | 00 | 21 | 20 | | | |
| 2415 | 941 | Selva di Monopoli | 43 | 93 | 01 | 09 | 09 | | | |
| 2416 | 941 | Selva di Monopoli | 43 | 105 | 00 | 69 | 41 | | | |
| 2417 | 941 | Selva di Monopoli | 43 | 108 | 00 | 96 | 08 | | | |
| 2418 | 941 | Selva di Monopoli | 43 | 111 | 00 | 71 | 76 | | | |
| 2419 | 941 | Selva di Monopoli | 43 | 120 | 00 | 96 | 05 | | | |
| 2420 | 941 | Selva di Monopoli | 43 | 121 | 00 | 33 | 05 | | | |
| 2421 | 941 | Selva di Monopoli | 43 | 145 | 01 | 24 | 60 | | | |
| 2422 | 941 | Selva di Monopoli | 43 | 146 | 01 | 14 | 28 | | | |
| 2423 | 941 | Selva di Monopoli | 43 | 149 | 01 | 38 | 32 | | | |
| 2424 | 941 | Selva di Monopoli | 43 | 150 | 01 | 06 | 41 | | | |
| 2425 | 941 | Selva di Monopoli | 43 | 151 | 01 | 33 | 66 | | | |
| 2426 | 941 | Selva di Monopoli | 43 | 153 | 01 | 15 | 15 | | | |
| 2427 | 941 | | | | | | | 17.92.67 | | |
| 2428 | 942 | Selva di Monopoli | 40 | 188 | 00 | 49 | 70 | | | |
| 2429 | 943 | Selva di Monopoli | 40 | 91 | 00 | 19 | 75 | | | |
| 2430 | 943 | Selva di Monopoli | 40 | 174 | 00 | 44 | 60 | | | |



REGIONE PUGLIA - ASSESSORATO AGRICOLTURA E FORESTE
 Ufficio Usi Civici
 Comune di MARTINA FRANCA - prov. di Taranto

Inventario dei Beni di Uso Civico
 Stato Occupatori - Verifica Nucera del 17/11/1956

| N. Prog | Num. d'ordine della verifica Nucera | Dati Catastali | | | Estensione | | | Sommatória particelle accorpate | Note della Verifica | Annotazioni di Inventario |
|---------|-------------------------------------|-------------------|--------|------------|------------|-----|----|---------------------------------|---|---------------------------|
| | | Contrada | Foglio | Particella | Ha | Are | Ca | | | |
| 2431 | 943 | | | | | | | 00.64.35 | | |
| 2432 | 944 | Selva di Monopoli | 36 | 19 | 00 | 53 | 06 | | | |
| 2433 | 945 | Selva di Monopoli | 18 | 113 | 00 | 97 | 40 | | | |
| 2434 | 946 | Selva di Monopoli | 36 | 65 | 00 | 11 | 20 | | livellario a Giacovazzo Carmelo e Leonardo di Carmelo | |
| 2435 | 946 | Selva di Monopoli | 36 | 66 | 00 | 94 | 20 | | livellario a Giacovazzo Carmelo e Leonardo di Carmelo | |
| 2436 | 946 | | | | | | | 01.05.40 | | |
| 2437 | 947 | Selva di Monopoli | 30 | 175 | 01 | 01 | 40 | | | |
| 2438 | 948 | Selva di Monopoli | 52 | 11/a | 00 | 37 | 35 | | | |
| 2439 | 948/1 | Selva di Monopoli | 39 | 149/a | 00 | 44 | 14 | | | |
| 2440 | 949 | Selva di Monopoli | 40 | 82 | 00 | 93 | 38 | | livellario a Cardone Francesco | |
| 2441 | 950 | Selva di Monopoli | 2 | 49/a | 00 | 18 | 22 | | | |
| 2442 | 950 | Selva di Monopoli | 2 | 300/b | 00 | 04 | 72 | | | |
| 2443 | 950 | Selva di Monopoli | 6 | 219 | 00 | 55 | 48 | | | |
| 2444 | 950 | | | | | | | 00.78.42 | | |
| 2445 | 951 | Selva di Monopoli | 11 | 79 | 00 | 64 | 10 | | | |
| 2446 | 951 | Selva di Monopoli | 11 | 102 | 00 | 42 | 80 | | | |
| 2447 | 951 | | | | | | | 01.06.90 | | |
| 2448 | 952 | Selva di Monopoli | 10 | 44 | 00 | 32 | 10 | | | |
| 2449 | 952 | Selva di Monopoli | 10 | 38 | 00 | 40 | 20 | | | |
| 2450 | 952 | | | | | | | 00.72.30 | | |




204

REGIONE PUGLIA - ASSESSORATO AGRICOLTURA E FORESTE
 Ufficio Usi Civili
 Comune di MARTINA FRANCA - prov. di Taranto

Inventario dei Beni di Uso Civico
 Stato Occupatori - Verifica Nucera del 17/11/1958

| N. Prog | Num. d'ordine della verifica Nucera | Dati Catastali | | | Estensione | | | Sommatore particelle accorpate | Note della Verifica | Annotazioni di Inventario |
|---------|-------------------------------------|-------------------|--------|------------|------------|-----|----|--------------------------------|---------------------|---------------------------|
| | | Contrada | Foglio | Particella | Ha | Are | Ca | | | |
| 2451 | 953 | Piovacque | 141 | 71 | 12 | 02 | 60 | | | |
| 2452 | 953 | Piovacque | 141 | 68/a | 19 | 43 | 55 | | | |
| 2453 | 953 | | | | | | | 31.46.15 | | |
| 2454 | 954 | Piovacque | 184 | 1 | 06 | 95 | 40 | | | |
| 2455 | 954 | Piovacque | 184 | 2 | 00 | 97 | 80 | | | |
| 2456 | 954 | Piovacque | 184 | 3 | 00 | 04 | 85 | | | |
| 2457 | 954 | Piovacque | 184 | 4 | 01 | 65 | 25 | | | |
| 2458 | 954 | Piovacque | 184 | 5 | 02 | 80 | 00 | | | |
| 2459 | 954 | Piovacque | 184 | 6 | 00 | 00 | 32 | | | |
| 2460 | 954 | Piovacque | 141 | 50 | 00 | 02 | 36 | | | |
| 2461 | 954 | Piovacque | 141 | 69 | 00 | 96 | 00 | | | |
| 2462 | 954 | Piovacque | 141 | 70 | 03 | 67 | 90 | | | |
| 2463 | 954 | Piovacque | 141 | 72 | 21 | 48 | 40 | | | |
| 2464 | 954 | Piovacque | 141 | 68/a | 10 | 10 | 95 | | | |
| 2465 | 954 | | | | | | | 48.69.23 | | |
| 2466 | 955 | Selva di Monopoli | 3 | 120/a | 00 | 35 | 30 | | | |
| 2467 | 955 | Selva di Monopoli | 3 | 120/b | 00 | 00 | 25 | | | |
| 2468 | 955 | Selva di Monopoli | 3 | 120/c | 00 | 35 | 28 | | | |
| 2469 | 956 | Selva di Monopoli | 2 | 163 | 00 | 45 | 30 | | | |
| 2470 | 957 | Selva di Monopoli | 7 | 68 | 01 | 47 | 86 | | | |

202



REGIONE PUGLIA - ASSESSORATO AGRICOLTURA E FORESTE
 Ufficio Usi Civici
 Comune di MARTINA FRANCA - prov. di Taranto

Inventario dei Beni di Uso Civico
 Stato Occupatori - Verifica Nucera del 17/11/1958

| N. Prog | Num. d'ordine della verifica Nucera | Dati Catastali | | | Estensione | | | Sommaatoria particelle accorpate | Note della Verifica | Annotazioni di Inventario |
|---------|-------------------------------------|-----------------------------------|--------|------------|------------|-----|----|----------------------------------|---------------------------------|---------------------------|
| | | Contrada | Foglio | Particella | Ha | Are | Ca | | | |
| 2471 | 957 | Selva di Monopoli | 7 | 53 | 00 | 24 | 40 | | | |
| 2472 | 957 | | | | | | | 01.72.26 | | |
| 2473 | 958 | Selva di Monopoli | 39 | 32 | 00 | 40 | 40 | | | |
| 2474 | 959 | Selva di Monopoli | 40 | 104 | 00 | 43 | 00 | | | |
| 2475 | 959 | Selva di Monopoli | 40 | 164/d | 00 | 77 | 00 | | | |
| 2476 | 959 | | | | | | | 01.20.00 | | |
| 2477 | 960 | Parparo (Masseria dei Domenicani) | 216 | 32/a | 00 | 36 | 63 | | | |
| 2478 | 960 | Parparo (Masseria dei Domenicani) | 216 | 35/d | 00 | 46 | 98 | | | |
| 2479 | 960 | Parparo (Masseria dei Domenicani) | 216 | 41/d | 00 | 04 | 88 | | | |
| 2480 | 960 | | | | | | | 00.88.29 | | |
| 2481 | 961 | Selva di Monopoli | 18 | 11 | 00 | 97 | 80 | | livellario al Monte Purgatorio | |
| 2482 | 962 | Selva di Monopoli | 13 | 80 | 01 | 41 | 12 | | | |
| 2483 | 962 | Selva di Monopoli | 13 | 82 | 01 | 57 | 16 | | | |
| 2484 | 962 | Selva di Monopoli | 13 | 84 | 00 | 25 | 84 | | | |
| 2485 | 962 | Selva di Monopoli | 13 | 90 | 01 | 73 | 20 | | | |
| 2486 | 962 | | | | | | | 04.97.32 | | |
| 2487 | 963 | Parparo (Masseria dei Domenicani) | 217 | 64/c | 00 | 54 | 20 | | (occupazione risalente al 1816) | |
| 2488 | 963 | Parparo (Masseria dei Domenicani) | 217 | 64/d | 00 | 18 | 07 | | (occupazione risalente al 1816) | |
| 2489 | 963 | Parparo (Masseria dei Domenicani) | 217 | 89 | 01 | 32 | 11 | | (occupazione risalente al 1816) | |
| 2490 | 963 | | | | | | | 02.04.38 | | |

203



REGIONE PUGLIA - ASSESSORATO AGRICOLTURA E FORESTE
 Ufficio Usi Civici
 Comune di MARTINA FRANCA - prov. di Taranto

Inventario dei Beni di Uso Civico
 Stato Occupatori - Verifica Nucera del 17/11/1958

| N. Prog | Num. d'ordine della verifica Nucera | Dati Catastali | | | Estensione | | | Somma delle particelle accorpate | Note della Verifica | Annotazioni di Inventario |
|---------|-------------------------------------|-------------------|--------|------------|------------|-----|----|----------------------------------|---------------------|---------------------------|
| | | Contrada | Foglio | Particella | Ha | Are | Ca | | | |
| 2491 | 964 | Selva di Monopoli | 44 | 48 | 00 | 46 | 94 | | | |
| 2492 | 964 | Selva di Monopoli | 44 | 49 | 00 | 61 | 81 | | | |
| 2493 | 964 | | | | | | | 01.08.85 | | |
| 2494 | 965 | Selva di Monopoli | 44 | 30 | 00 | 40 | 40 | | | |
| 2495 | 965 | Selva di Monopoli | 44 | 29 | 00 | 10 | 86 | | | |
| 2496 | 965 | | | | | | | 00.51.26 | | |
| 2497 | 966 | Selva di Monopoli | 11 | 81 | 00 | 00 | 80 | | | |
| 2498 | 966 | Selva di Monopoli | 11 | 96 | 00 | 63 | 80 | | | |
| 2499 | 966 | | | | | | | 00.64.60 | | |
| 2500 | 967 | Selva di Monopoli | 15 | 83 | 00 | 01 | 59 | | | |
| 2501 | 967 | Selva di Monopoli | 15 | 84 | 00 | 83 | 01 | | | |
| 2502 | 967 | Selva di Monopoli | 15 | 85 | 00 | 07 | 08 | | | |
| 2503 | 967 | | | | | | | 00.91.68 | | |
| 2504 | 968 | Selva di Monopoli | 44 | 97 | 00 | 66 | 10 | | | |
| 2505 | 969 | Selva di Monopoli | 44 | 87 | 00 | 64 | 88 | | | |
| 2506 | 970 | Selva di Monopoli | 35 | 10 | 03 | 40 | 20 | | | |
| 2507 | 970 | Selva di Monopoli | 35 | 11 | 01 | 05 | 65 | | | |
| 2508 | 970 | Selva di Monopoli | 38 | 58 | 00 | 16 | 30 | | | |
| 2509 | 970 | Selva di Monopoli | 60 | 1 | 01 | 11 | 44 | | | |
| 2510 | 970 | Selva di Monopoli | 60 | 160 | 02 | 34 | 44 | | | |



REGIONE PUGLIA - ASSESSORATO AGRICOLTURA E FORESTE
 Ufficio Usi Civili
 Comune di MARTINA FRANCA - prov. di Taranto

Inventario dei Beni di Uso Civico
 Stato Occupatori - Verifica Nucera del 17/11/1958

| N. Prog | Num. d'ordine della verifica Nucera | Dati Catastali | | | Estensione | | | Sommataria particelle accorpate | Note della Verifica | Annotazioni di Inventario |
|---------|-------------------------------------|-------------------|--------|------------|------------|-----|----|---------------------------------|---------------------------------|---------------------------|
| | | Contrada | Foglio | Particella | Ha | Are | Ca | | | |
| 2511 | 970 | | | | | | | 08.08.03 | | |
| 2512 | 971 | Selva di Monopoli | 13 | 9 | 00 | 03 | 30 | | | |
| 2513 | 971 | Selva di Monopoli | 13 | 6/a | 00 | 44 | 32 | | | |
| 2514 | 971 | Selva di Monopoli | 13 | 6/b | 00 | 12 | 92 | | | |
| 2515 | 971 | | | | | | | 00.60.54 | | |
| 2516 | 972 | Selva di Monopoli | 11 | 105 | 00 | 63 | 00 | | | |
| 2517 | 973 | Selva di Monopoli | 11 | 139 | 00 | 21 | 89 | | | |
| 2518 | 974 | Selva di Monopoli | 16 | 55 | 00 | 04 | 61 | | | |
| 2519 | 975 | Selva di Monopoli | 39 | 97 | 00 | 44 | 55 | | | |
| 2520 | 976 | Selva di Monopoli | 38 | 110/a | 00 | 23 | 45 | | | |
| 2521 | 977 | Selva di Monopoli | 40 | 80/b | 00 | 33 | 82 | | | |
| 2522 | 978 | Selva di Monopoli | 27 | 14/a | 00 | 42 | 00 | | | |
| 2523 | 979 | Selva di Monopoli | 39 | 120 | 00 | 68 | 13 | | livellario a Fischetti Giuseppe | |
| 2524 | 980 | Selva di Monopoli | 19 | 128 | 01 | 66 | 28 | | | |
| 2525 | 981 | Selva di Monopoli | 37 | 98 | 00 | 20 | 02 | | | |
| 2526 | 982 | Selva di Monopoli | 11 | 82 | 00 | 53 | 80 | | | |
| 2527 | 982 | Selva di Monopoli | 11 | 97 | 00 | 11 | 05 | | | |
| 2528 | 982 | | | | | | | 00.64.85 | | |
| 2529 | 983 | Selva di Monopoli | 38 | 184 | 00 | 52 | 96 | | | |
| 2530 | 984 | Selva di Monopoli | 38 | 139/a | 00 | 78 | 90 | | | |



205

REGIONE PUGLIA - ASSESSORATO AGRICOLTURA E FORESTE
 Ufficio Usi Civili
 Comune di MARTINA FRANCA - prov. di Taranto

Inventario dei Beni di Uso Civico
 Stato Occupatori - Verifica Nucera del 17/11/1958

| N. Prog | Num. d'ordine della verifica Nucera | Dati Catastali | | | Estensione | | | Sommaatoria particelle accorpate | Note della Verifica | Annotazioni di Inventario |
|---------|-------------------------------------|-------------------|--------|------------|------------|-----|----|----------------------------------|---------------------|---------------------------|
| | | Contrada | Foglio | Particella | Ha | Are | Ca | | | |
| 2531 | 985 | Selva di Monopoli | 43 | 158 | 00 | 93 | 93 | | | |
| 2532 | 986 | Selva di Monopoli | 11 | 22 | 00 | 34 | 42 | | | |
| 2533 | 986 | Selva di Monopoli | 11 | 69 | 00 | 63 | 90 | | | |
| 2534 | 986 | | | | | | | 00.98.32 | | |
| 2535 | 987 | Selva di Monopoli | 29 | 6/m | 00 | 50 | 00 | | | |
| 2536 | 987 | Selva di Monopoli | 29 | 7/b | 00 | 48 | 00 | | | |
| 2537 | 987 | Selva di Monopoli | 41 | 7 | 00 | 09 | 93 | | | |
| 2538 | 987 | Selva di Monopoli | 41 | 8 | 00 | 37 | 66 | | | |
| 2539 | 987 | Selva di Monopoli | 41 | 3/b | 00 | 20 | 42 | | | |
| 2540 | 987 | Selva di Monopoli | 40 | 134/a | 00 | 19 | 50 | | | |
| 2541 | 987 | Selva di Monopoli | 40 | 134/b | 00 | 18 | 27 | | | |
| 2542 | 987 | | | | | | | 02.03.78 | | |
| 2543 | 988 | Selva di Monopoli | 18 | 37 | 00 | 28 | 70 | | | |
| 2544 | 989 | Selva di Monopoli | 44 | 36/b | 00 | 00 | 70 | | | |
| 2545 | 989 | Selva di Monopoli | 44 | 36/c | 00 | 00 | 70 | | | |
| 2546 | 989 | Selva di Monopoli | 44 | 39 | 00 | 55 | 66 | | | |
| 2547 | 989 | Selva di Monopoli | 44 | 41 | 00 | 45 | 74 | | | |
| 2548 | 989 | Selva di Monopoli | 44 | 43 | 00 | 88 | 45 | | | |
| 2549 | 989 | Selva di Monopoli | 44 | 195/b | 00 | 68 | 90 | | | |
| 2550 | 989 | Selva di Monopoli | 44 | 210 | 00 | 63 | 30 | | | |



REGIONE PUGLIA - ASSESSORATO AGRICOLTURA E FORESTE
 Ufficio Usi Civici
 Comune di MARTINA FRANCA - prov. di Taranto

Inventario dei Beni di Uso Civico
 Stato Occupatori - Verifica Nucera del 17/11/1958

| N. Prog | Num. d'ordine della verifica Nucera | Dati Catastali | | | Estensione | | | Sommaatoria particelle accorpate | Note della Verifica | Annotazioni di Inventario |
|---------|-------------------------------------|-------------------|--------|------------|------------|-----|----|----------------------------------|--|---------------------------|
| | | Contrada | Foglio | Particella | Ha | Are | Ca | | | |
| 2551 | 989 | | | | | | | 03.22.45 | | |
| 2552 | 990 | Selva di Monopoli | 15 | 46 | 04 | 91 | 31 | | | |
| 2553 | 990 | Selva di Monopoli | 15 | 47 | 04 | 22 | 32 | | | |
| 2554 | 990 | Selva di Monopoli | 15 | 48 | 00 | 26 | 65 | | | |
| 2555 | 990 | | | | | | | 09.40.28 | | |
| 2556 | 991 | Selva di Monopoli | 39 | 43 | 00 | 75 | 50 | | | |
| 2557 | 992 | Selva di Monopoli | 40 | 163/a | 00 | 42 | 75 | | | |
| 2558 | 993 | Selva di Monopoli | 4 | 55 | 00 | 15 | 74 | | | |
| 2559 | 993 | Selva di Monopoli | 11 | 77 | 00 | 86 | 40 | | | |
| 2560 | 993 | Selva di Monopoli | 11 | 110 | 01 | 30 | 23 | | | |
| 2561 | 993 | Selva di Monopoli | 4 | 67 | 00 | 09 | 30 | | | |
| 2562 | 993 | | | | | | | 02.41.67 | | |
| 2563 | 994 | Selva di Monopoli | 15 | 121 | 00 | 46 | 34 | | livellario alla congregazione Monte Purgatorio | |
| 2564 | 994 | Selva di Monopoli | 15 | 141 | 00 | 55 | 38 | | livellario alla congregazione Monte Purgatorio | |
| 2565 | 994 | Selva di Monopoli | 19 | 22 | 00 | 33 | 67 | | livellario alla congregazione Monte Purgatorio | |
| 2566 | 994 | Selva di Monopoli | 19 | 23 | 00 | 33 | 21 | | livellario alla congregazione Monte Purgatorio | |
| 2567 | 994 | Selva di Monopoli | 19 | 26 | 00 | 00 | 80 | | livellario alla congregazione Monte Purgatorio | |
| 2568 | 994 | | | | | | | 01.69.40 | | |
| 2569 | 995 | Selva di Monopoli | 52 | 1 | 01 | 61 | 60 | | | |
| 2570 | 995 | Selva di Monopoli | 52 | 3 | 00 | 79 | 00 | | | |

207



REGIONE PUGLIA - ASSESSORATO AGRICOLTURA E FORESTE
 Ufficio Usi Civici
 Comune di MARTINA FRANCA - prov. di Taranto

Inventario dei Beni di Uso Civico
 Stato Occupatori - Verifica Nucera del 17/11/1958

| N. Prog | Num. d'ordine della verifica Nucera | Dati Catastali | | | Estensione | | | Sommataria particelle accorpate | Note della Verifica | Annotazioni di Inventario |
|---------|-------------------------------------|-------------------|--------|------------|------------|-----|----|---------------------------------|---------------------|---------------------------|
| | | Contrada | Foglio | Particella | Ha | Are | Ca | | | |
| 2571 | 995 | | | | | | | 02.40.60 | | |
| 2572 | 996 | Selva di Monopoli | 18 | 96/a | 00 | 39 | 77 | | | |
| 2573 | 997 | Selva di Monopoli | 45 | 75/a | 00 | 48 | 15 | | | |
| 2574 | 998 | Selva di Monopoli | 44 | 44 | 00 | 39 | 45 | | | |
| 2575 | 998 | Selva di Monopoli | 44 | 61 | 00 | 52 | 78 | | | |
| 2576 | 998 | Selva di Monopoli | 44 | 62 | 01 | 49 | 82 | | | |
| 2577 | 998 | Selva di Monopoli | 54 | 133 | 01 | 01 | 23 | | | |
| 2578 | 998 | | | | | | | 03.43.28 | | |
| 2579 | 999 | Selva di Monopoli | 11 | 3 | 00 | 04 | 00 | | | |
| 2580 | 999/1 | Selva di Monopoli | 11 | 1 | 00 | 57 | 30 | | | |
| 2581 | 999/1 | Selva di Monopoli | 11 | 131 | 00 | 64 | 40 | | | |
| 2582 | 999/1 | | | | | | | 01.21.70 | | |
| 2583 | 1000 | Selva di Monopoli | 36 | 128 | 00 | 44 | 24 | | | |
| 2584 | 1000 | Selva di Monopoli | 38 | 192 | 00 | 36 | 95 | | | |
| 2585 | 1000 | Selva di Monopoli | 39 | 44 | 00 | 39 | 00 | | | |
| 2586 | 1000 | Selva di Monopoli | 39 | 69 | 00 | 17 | 71 | | | |
| 2587 | 1000 | | | | | | | 01.37.90 | | |
| 2588 | 1001 | Selva di Monopoli | 40 | 96 | 01 | 08 | 38 | | | |
| 2589 | 1002 | Selva di Monopoli | 38 | 19 | 00 | 64 | 23 | | | |
| 2590 | 1002 | Selva di Monopoli | 37 | 61 | 00 | 26 | 69 | | | |



Studio M. - Bari

REGIONE PUGLIA - ASSESSORATO AGRICOLTURA E FORESTE
 Ufficio Usi Civili
 Comune di MARTINA FRANCA - prov. di Taranto

Inventario dei Beni di Uso Civico
 Stato Occupatori - Verifica Nucera del 17/11/1958

| N. Prog | Num. d'ordine della verifica Nucera | Dati Catastali | | | Estensione | | | Sommataria particelle accorpate | Nota della Verifica | Annotazioni di Inventario |
|---------|-------------------------------------|-------------------|--------|------------|------------|-----|----|---------------------------------|--|--|
| | | Contrada | Foglio | Particella | Ha | Are | Ca | | | |
| 2591 | 1002 | | | | | | | 00.90.92 | | |
| 2592 | 1003 | Selva di Monopoli | 36 | 92/a | 00 | 24 | 26 | | livellario a Giacovazzi Anna di Carmelo | |
| 2593 | 1004 | Selva di Monopoli | 41 | 28/a | 00 | 40 | 26 | | | |
| 2594 | 1005 | Selva di Monopoli | 39 | 107/b | 00 | 20 | 34 | | | |
| 2595 | 1006 | Selva di Monopoli | 30 | 31/b | 00 | 04 | 40 | | | |
| 2596 | 1006 | Selva di Monopoli | 30 | 32/b | 00 | 74 | 12 | | | |
| 2597 | 1006 | | | | | | | 00.78.52 | | |
| 2598 | 1007 | Selva di Monopoli | 18 | 43 | 00 | 41 | 20 | | | |
| 2599 | 1008 | Selva di Monopoli | 18 | 86 | 00 | 44 | 53 | | | |
| 2600 | 1009 | Selva di Monopoli | 13 | 91/a | 00 | 73 | 62 | | | |
| 2601 | 1009 | Selva di Monopoli | 13 | 115/a | 00 | 74 | 98 | | | |
| 2602 | 1009 | Selva di Monopoli | 8 | 185 | 01 | 28 | 76 | | | |
| 2603 | 1009 | | | | | | | 02.77.36 | | |
| 2604 | 1010 | Selva di Monopoli | 38 | 157 | 00 | 71 | 11 | | livellario a Marinacci Alessandro fu Martino | |
| 2605 | 1011 | Selva di Monopoli | 35 | 26 | 01 | 19 | 92 | | | |
| 2606 | 1012 | Selva di Monopoli | 39 | 35 | 00 | 56 | 14 | | | |
| 2607 | 1113 | Selva di Monopoli | 8 | 246/a | 00 | 43 | 18 | | livellario a Caroti Antonia in Barnaba | sullo Stato Nucera vi è un salto nella num. dei progressivi: si passa direttamente dal n. 1012 al 1113 |
| 2608 | 1114 | Selva di Monopoli | 8 | 246/b | 00 | 01 | 85 | | | |
| 2609 | 1115 | Selva di Monopoli | 53 | 61 | 00 | 11 | 88 | | | |



REGIONE PUGLIA - ASSESSORATO AGRICOLTURA E FORESTE
 Ufficio Usi Civici
 Comune di MARTINA FRANCA - prov. di Taranto

Inventario dei Beni di Uso Civico
 Stato Occupatori - Verifica Nucera del 17/11/1958

| N. Prog | Num. d'ordine della verifica Nucera | Dati Catastali | | | Estensione | | | Sommatoria particelle accorpate | Note della Verifica | Annotazioni di Inventario |
|---------|-------------------------------------|-------------------|--------|------------|------------|-----|----|---------------------------------|---------------------|---------------------------|
| | | Contrada | Foglio | Particella | Ha | Are | Ca | | | |
| 2610 | 1115 | Selva di Monopoli | 53 | 8 | 00 | 21 | 35 | | | |
| 2611 | 1115 | | | | | | | 00.33.23 | | |
| 2612 | 1116 | Selva di Monopoli | 53 | 3 | 01 | 20 | 40 | | | |
| 2613 | 1117 | Selva di Monopoli | 41 | 9 | 00 | 69 | 20 | | | |
| 2614 | 1118 | Selva di Monopoli | 40 | 1 | 00 | 87 | 30 | | | |
| 2615 | 1119 | Selva di Monopoli | 36 | 166 | 00 | 41 | 00 | | | |
| 2616 | 1120 | Selva di Monopoli | 44 | 4 | 00 | 07 | 24 | | | |
| 2617 | 1121 | Selva di Monopoli | 54 | 93/d | 00 | 08 | 80 | | | |
| 2618 | 1121 | Selva di Monopoli | 54 | 91/b | 00 | 38 | 70 | | | |
| 2619 | 1121 | Selva di Monopoli | 54 | 91/a | 00 | 22 | 86 | | | |
| 2620 | 1121 | Selva di Monopoli | 54 | 92 | 00 | 01 | 06 | | | |
| 2621 | 1121 | | | | | | | 00.71.42 | | |
| 2622 | 1122 | Selva di Monopoli | 18 | 32 | 00 | 45 | 54 | | | |
| 2623 | 1123 | Selva di Monopoli | 40 | 80/a | 00 | 66 | 45 | | | |
| 2624 | 1124 | Selva di Monopoli | 40 | 80/c | 00 | 32 | 05 | | | |
| 2625 | 1125 | Selva di Monopoli | 37 | 102 | 00 | 08 | 96 | | | |
| 2626 | 1125 | Selva di Monopoli | 37 | 103 | 02 | 82 | 25 | | | |
| 2627 | 1125 | Selva di Monopoli | 37 | 105 | 00 | 77 | 50 | | | |
| 2628 | 1125 | | | | | | | 03.68.71 | | |
| 2629 | 1126 | Selva di Monopoli | 43 | 164/a | 00 | 24 | 27 | | | |



Studio M. - Bari

REGIONE PUGLIA - ASSESSORATO AGRICOLTURA E FORESTE
 Ufficio Usi Civici
 Comune di MARTINA FRANCA - prov. di Taranto

Inventario dei Beni di Uso Civico
 Stato Occupatori - Verifica Nucera del 17/11/1958

| N. Prog | Num. d ordine della verifica Nucera | Dati Catastali | | | Estensione | | | Sommataria particelle accorpate | Note della Verifica | Annotazioni di Inventario |
|---------|-------------------------------------|-------------------|--------|------------|------------|-----|----|---------------------------------|------------------------------|---------------------------|
| | | Contrada | Foglio | Particella | Ha | Are | Ca | | | |
| 2630 | 1127 | Selva di Monopoli | 51 | 11 | 00 | 46 | 55 | | | |
| 2631 | 1127 | Selva di Monopoli | 51 | 32 | 00 | 13 | 40 | | | |
| 2632 | 1127 | Selva di Monopoli | 51 | 32 | 00 | 51 | 96 | | | |
| 2633 | 1127 | | | | | | | 01.11.91 | | |
| 2634 | 1128 | Selva di Monopoli | 36 | 92/b | 00 | 20 | 00 | | livellario a Giacobazzi Anna | |
| 2635 | 1129 | Selva di Monopoli | 44 | 3 | 00 | 01 | 72 | | | |
| 2636 | 1129 | Selva di Monopoli | 44 | 35 | 00 | 34 | 13 | | | |
| 2637 | 1129 | Selva di Monopoli | 44 | 22 | 00 | 71 | 90 | | | |
| 2638 | 1129 | Selva di Monopoli | 44 | 23 | 00 | 46 | 24 | | | |
| 2639 | 1129 | Selva di Monopoli | 44 | 195/a | 00 | 20 | 20 | | | |
| 2640 | 1129 | | | | | | | 01.74.19 | | |
| 2641 | 1130 | Selva di Monopoli | 44 | 36/a | 00 | 08 | 56 | | | |
| 2642 | 1130 | Selva di Monopoli | 44 | 194/b | 00 | 02 | 50 | | | |
| 2643 | 1130 | Selva di Monopoli | 44 | 195/d | 00 | 51 | 00 | | | |
| 2644 | 1130 | | | | | | | 00.62.06 | | |
| 2645 | 1131 | Selva di Monopoli | 44 | 194/e | 00 | 23 | 20 | | | |
| 2646 | 1131 | Selva di Monopoli | 44 | 195/c | 00 | 22 | 00 | | | |
| 2647 | 1131 | | | | | | | 00.45.20 | | |
| 2648 | 1132 | Selva di Monopoli | 44 | 96 | 00 | 93 | 43 | | | |
| 2649 | 1133 | Selva di Monopoli | 53 | 37 | 04 | 52 | 92 | | | |



REGIONE PUGLIA - ASSESSORATO AGRICOLTURA E FORESTE
 Ufficio Usi Civici
 Comune di MARTINA FRANCA - prov. di Taranto

Inventario dei Beni di Uso Civico
 Stato Occupatori - Verifica Nucera del 17/11/1958

| N. Prog | Num. d'ordine della verifica Nucera | Dati Catastali | | | Estensione | | | Sommatória particelle accorpate | Note della Verifica | Annotazioni di Inventario |
|---------|-------------------------------------|-------------------|--------|------------|------------|-----|----|---------------------------------|---------------------|---------------------------|
| | | Contrada | Foglio | Particella | Ha | Are | Ca | | | |
| 2650 | 1134 | Selva di Monopoli | 30 | 181 | 00 | 18 | 30 | | | |
| 2651 | 1135 | Selva di Monopoli | 30 | 199 | 00 | 19 | 30 | | | |
| 2652 | 1138 | Selva di Monopoli | 30 | 200 | 00 | 17 | 45 | | | |
| 2653 | 1137 | Selva di Monopoli | 30 | 201 | 00 | 20 | 15 | | | |
| 2654 | 1138 | Selva di Monopoli | 30 | 155 | 00 | 34 | 96 | | | |
| 2655 | 1139 | Selva di Monopoli | 40 | 111/a | 00 | 51 | 85 | | | parte |
| 2656 | 1140 | Selva di Monopoli | 30 | 31/o | 00 | 15 | 25 | | | |
| 2657 | 1140 | Selva di Monopoli | 30 | 32 | 00 | 24 | 37 | | | |
| 2658 | 1140 | | | | | | | 00.39.62 | | |
| 2659 | 1141 | Selva di Monopoli | 22 | 6/i | 00 | 83 | 20 | | | |
| 2660 | 1142 | Selva di Monopoli | 40 | 111/a | 00 | 51 | 85 | | | parte |
| 2661 | 1143 | Selva di Monopoli | 30 | 178 | 01 | 10 | 55 | | | |
| 2662 | 1144 | Selva di Monopoli | 30 | 179/a | 00 | 26 | 30 | | | |
| 2663 | 1144 | Selva di Monopoli | 30 | 179/c | 00 | 27 | 70 | | | |
| 2664 | 1144 | Selva di Monopoli | 30 | 179/d | 00 | 26 | 70 | | | |
| 2665 | 1144 | | | | | | | 00.80.70 | | |
| 2666 | 1145 | Selva di Monopoli | 30 | 179/e | 00 | 10 | 95 | | | |
| 2667 | 1146 | Selva di Monopoli | 30 | 179/b | 00 | 10 | 80 | | | |
| 2668 | 1147 | Selva di Monopoli | 39 | 85 | 00 | 55 | 18 | | | |
| 2669 | 1148 | Selva di Monopoli | 53 | 58 | 00 | 04 | 95 | | | |



REGIONE PUGLIA - ASSESSORATO AGRICOLTURA E FORESTE
 Ufficio Usi Civici
 Comune di MARTINA FRANCA - prov. di Taranto

Inventario dei Beni di Uso Civico
 Stato Occupatori - Verifica Nucera del 17/11/1958

| N. Prog | Num. d ordine della verifica Nucera | Dati Catastali | | | Estensione | | | Sommataria particelle accorpate | Note della Verifica | Annotazioni di Inventario |
|---------|-------------------------------------|-------------------|--------|------------|------------|-----|----|---------------------------------|---------------------|---------------------------|
| | | Contrada | Foglio | Particella | Ha | Are | Ca | | | |
| 2670 | 1148 | Selva di Monopoli | 53 | 64 | 00 | 57 | 08 | | | |
| 2671 | 1148 | Selva di Monopoli | 53 | 66 | 00 | 18 | 66 | | | |
| 2672 | 1148 | Selva di Monopoli | 53 | 68 | 00 | 19 | 12 | | | |
| 2673 | 1148 | | | | | | | 00.99.81 | | |
| 2674 | 1149 | Selva di Monopoli | 53 | 62 | 00 | 02 | 72 | | | |
| 2675 | 1150 | Selva di Monopoli | 53 | 57 | 00 | 43 | 97 | | | |
| 2676 | 1150 | Selva di Monopoli | 53 | 63 | 00 | 47 | 24 | | | |
| 2677 | 1150 | Selva di Monopoli | 53 | 65 | 00 | 17 | 16 | | | |
| 2678 | 1150 | Selva di Monopoli | 53 | 71 | 00 | 22 | 28 | | | |
| 2679 | 1150 | | | | | | | 01.30.65 | | |
| 2680 | 1151 | Selva di Monopoli | 53 | 67 | 00 | 61 | 63 | | | |
| 2681 | 1152 | Selva di Monopoli | 43 | 24 | 00 | 46 | 68 | | | |
| 2682 | 1153 | Selva di Monopoli | 35 | 13 | 02 | 48 | 64 | | | |
| 2683 | 1153 | Selva di Monopoli | 53 | 18/b | 02 | 34 | 00 | | | |
| 2684 | 1153 | Selva di Monopoli | 35 | 102 | 01 | 53 | 95 | | | |
| 2685 | 1153 | | | | | | | 06.36.59 | | |
| 2686 | 1154 | Selva di Monopoli | 53 | 12 | 00 | 72 | 39 | | | |
| 2687 | 1154 | Selva di Monopoli | 53 | 13 | 00 | 86 | 25 | | | |
| 2688 | 1154 | Selva di Monopoli | 53 | 18 | 04 | 08 | 10 | | | |
| 2689 | 1154 | | | | | | | 05.66.74 | | |

213



REGIONE PUGLIA - ASSESSORATO AGRICOLTURA E FORESTE
 Ufficio Usi Civili
 Comune di MARTINA FRANCA - prov. di Taranto

Inventario dei Beni di Uso Civico
 Stato Occupatori - Verifica Nucera del 17/11/1958

| N. Prog | Num. d'ordine della verifica Nucera | Dati Catastali | | | Estensione | | | Sommataria particelle accorpate | Note della Verifica | Annotazioni di Inventario |
|---------|-------------------------------------|-------------------|--------|------------|------------|-----|----|---------------------------------|---------------------|---------------------------|
| | | Contrada | Foglio | Particella | Ha | Are | Ca | | | |
| 2690 | 1155 | Selva di Monopoli | 35 | 12 | 01 | 47 | 70 | | | |
| 2691 | 1155 | Selva di Monopoli | 35 | 29 | 00 | 74 | 65 | | | |
| 2692 | 1155 | Selva di Monopoli | 35 | 49 | 01 | 51 | 20 | | | |
| 2693 | 1155 | | | | | | | 03.83.55 | | |
| 2694 | 1156 | Selva di Monopoli | 53 | 11 | 00 | 87 | 15 | | | |
| 2695 | 1157 | Selva di Monopoli | 53 | 1 | 00 | 47 | 58 | | | |
| 2696 | 1157 | Selva di Monopoli | 53 | 5 | 00 | 03 | 90 | | | |
| 2697 | 1157 | Selva di Monopoli | 53 | 6 | 00 | 30 | 80 | | | |
| 2698 | 1157 | Selva di Monopoli | 53 | 28 | 01 | 38 | 89 | | | |
| 2699 | 1157 | Selva di Monopoli | 53 | 47 | 00 | 84 | 74 | | | |
| 2700 | 1157 | Selva di Monopoli | 53 | 38 | 00 | 20 | 42 | | | |
| 2701 | 1157 | | | | | | | 03.26.33 | | |
| 2702 | 1158 | Selva di Monopoli | 53 | 34 | 00 | 01 | 76 | | | |
| 2703 | 1158 | Selva di Monopoli | 53 | 49 | 00 | 66 | 35 | | | |
| 2704 | 1158 | Selva di Monopoli | 35 | 23 | 01 | 21 | 16 | | | |
| 2705 | 1158 | Selva di Monopoli | 35 | 6/b | 00 | 53 | 17 | | | |
| 2706 | 1158 | Selva di Monopoli | 35 | 25/a | 00 | 92 | 80 | | | |
| 2707 | 1158 | Selva di Monopoli | 53 | 7 | 00 | 79 | 32 | | | |
| 2708 | 1158 | Selva di Monopoli | 53 | 29/b | 00 | 58 | 13 | | | |
| 2709 | 1158 | Selva di Monopoli | 53 | 29/a | 00 | 58 | 13 | | | |



REGIONE PUGLIA - ASSESSORATO AGRICOLTURA E FORESTE
 Ufficio Usi Civili
 Comune di MARTINA FRANCA - prov. di Taranto

Inventario dei Beni di Uso Civico
 Stato Occupatori - Verifica Nucera del 17/11/1958

| N. Prog | Num. d'ordine della verifica Nucera | Dati Catastali | | | Estensione | | | Somatoria particelle accorpate | Note della Verifica | Annotazioni di Inventario |
|---------|-------------------------------------|-------------------|--------|------------|------------|-----|----|--------------------------------|---------------------|---------------------------|
| | | Contrada | Foglio | Particella | Ha | Are | Ca | | | |
| 2710 | 1158 | | | | | | | 05,10,79 | | |
| 2711 | 1159 | Selva di Monopoli | 18 | 128 | 00 | 65 | 72 | | | |
| 2712 | 1160 | Selva di Monopoli | 53 | 48 | 00 | 21 | 27 | | | |
| 2713 | 1161 | Selva di Monopoli | 39 | 49/b | 00 | 23 | 70 | | | |
| 2714 | 1162 | Selva di Monopoli | 52 | 102/c | 01 | 52 | 98 | | | |
| 2715 | 1163 | Selva di Monopoli | 39 | 140/b | 00 | 14 | 40 | | | |
| 2716 | 1164 | Selva di Monopoli | 56 | 149 | 00 | 66 | 63 | | | |
| 2717 | 1165 | Selva di Monopoli | 35 | 105 | 00 | 64 | 26 | | | |
| 2718 | 1166 | Selva di Monopoli | 54 | 41/a | 00 | 53 | 00 | | | |
| 2719 | 1166 | Selva di Monopoli | 54 | 42 | 00 | 00 | 72 | | | |
| 2720 | 1166 | Selva di Monopoli | 54 | 41/b | 00 | 45 | 46 | | | |
| 2721 | 1166 | Selva di Monopoli | 54 | 164 | 00 | 27 | 20 | | | |
| 2722 | 1166 | | | | | | | 01,26,38 | | |
| 2723 | 1167 | Selva di Monopoli | 39 | 22 | 01 | 29 | 30 | | | |
| 2724 | 1168 | Selva di Monopoli | 39 | 25/a | 00 | 25 | 15 | | | |
| 2725 | 1168 | Selva di Monopoli | 39 | 25/b | 00 | 28 | 55 | | | |
| 2726 | 1168 | | | | | | | 00,53,70 | | |
| 2727 | 1169 | Selva di Monopoli | 39 | 83/a | 00 | 38 | 01 | | | |
| 2728 | 1169 | Selva di Monopoli | 39 | 84 | 00 | 56 | 02 | | | |
| 2729 | 1169 | Selva di Monopoli | 52 | 102/a | 00 | 92 | 44 | | | |



REGIONE PUGLIA - ASSESSORATO AGRICOLTURA E FORESTE
 Ufficio Usi Civici
 Comune di MARTINA FRANCA - prov. di Taranto

Inventario dei Beni di Uso Civico
 Stato Occupatori - Verifica Nucera del 17/11/1958

| N. Prog | Num. d'ordine della verifica Nucera | Dati Catastali | | | Estensione | | | Sommataria particelle accorpate | Note della Verifica | Annotazioni di Inventario |
|---------|-------------------------------------|-------------------|--------|------------|------------|-----|----|---------------------------------|---------------------|---------------------------|
| | | Contrada | Foglio | Particella | Ha | Are | Ca | | | |
| 2730 | 1169 | | | | | | | 01.86.47 | | |
| 2731 | 1170 | Selva di Monopoli | 40 | 110/a | 00 | 16 | 00 | | | |
| 2732 | 1170 | Selva di Monopoli | 40 | 110/c | 00 | 53 | 03 | | | |
| 2733 | 1170 | Selva di Monopoli | 40 | 105 | 00 | 18 | 85 | | | |
| 2734 | 1170 | Selva di Monopoli | 40 | 107 | 00 | 25 | 98 | | | |
| 2735 | 1170 | | | | | | | 01.13.86 | | |
| 2736 | 1171 | Selva di Monopoli | 50 | 110/b | 00 | 21 | 40 | | | |
| 2737 | 1172 | Selva di Monopoli | 39 | 138 | 00 | 30 | 82 | | | |
| 2738 | 1173 | Selva di Monopoli | 53 | 92 | 00 | 01 | 52 | | | |
| 2739 | 1174 | Selva di Monopoli | 35 | 107 | 00 | 85 | 73 | | | |
| 2740 | 1174 | Selva di Monopoli | 35 | 15/c | 00 | 57 | 70 | | | |
| 2741 | 1174 | Selva di Monopoli | 29 | 194 | 00 | 61 | 84 | | | |
| 2742 | 1174 | | | | | | | 02.05.27 | | |
| 2743 | 1175 | Selva di Monopoli | 39 | 100 | 00 | 03 | 42 | | | |
| 2744 | 1175 | Selva di Monopoli | 39 | 101 | 00 | 82 | 44 | | | |
| 2745 | 1175 | | | | | | | 00.85.86 | | |
| 2746 | 1176 | Selva di Monopoli | 30 | 31/l | 00 | 85 | 73 | | | |
| 2747 | 1177 | Selva di Monopoli | 53 | 14 | 00 | 03 | 72 | | | |
| 2748 | 1177 | Selva di Monopoli | 53 | 33 | 01 | 34 | 47 | | | |
| 2748 | 1177 | Selva di Monopoli | 53 | 35 | 00 | 02 | 55 | | | |



REGIONE PUGLIA - ASSESSORATO AGRICOLTURA E FORESTE
 Ufficio Usi Civici
 Comune di MARTINA FRANCA - prov. di Taranto

Inventario dei Beni di Uso Civico
 Stato Occupatori - Verifica Nucera del 17/11/1958

| N. Prog | Num. d ordine della verifica Nucera | Dati Catastali | | | Estensione | | | Sommatoria particelle accorpate | Note della Verifica | Annotazioni di Inventario |
|---------|-------------------------------------|-------------------|--------|------------|------------|-----|----|---------------------------------|--|---------------------------|
| | | Contrada | Foglio | Particella | Ha | Are | Ca | | | |
| 2750 | 1177 | | | | | | | 01.40.74 | | |
| 2751 | 1178 | Selva di Monopoli | 36 | 125 | 01 | 81 | 30 | | | |
| 2752 | 1178 | Selva di Monopoli | 36 | 126 | 05 | 75 | 76 | | | |
| 2753 | 1178 | Selva di Monopoli | 54 | 11 | 02 | 44 | 50 | | | |
| 2754 | 1178 | Selva di Monopoli | 54 | 12 | 04 | 92 | 89 | | | |
| 2755 | 1178 | Selva di Monopoli | 54 | 47 | 01 | 06 | 90 | | | |
| 2756 | 1178 | Selva di Monopoli | 54 | 48 | 01 | 76 | 97 | | | |
| 2757 | 1178 | Selva di Monopoli | 54 | 48/1 | 00 | 88 | 33 | | | |
| 2758 | 1178 | Selva di Monopoli | 54 | 52 | 03 | 60 | 77 | | | |
| 2759 | 1178 | | | | | | | 22.27.42 | | |
| 2760 | 1179 | Selva di Monopoli | 15 | 91/a | 00 | 41 | 31 | | livellario alla congregazione Purgatorio di Martina Franca | |
| 2761 | 1180 | Selva di Monopoli | 19 | 30/b | 00 | 06 | 15 | | | |
| 2762 | 1181 | Selva di Monopoli | 19 | 30/a | 00 | 07 | 17 | | | |
| 2763 | 1182 | Selva di Monopoli | 19 | 115 | 00 | 42 | 84 | | | |
| 2764 | 1183 | Selva di Monopoli | 19 | 163 | 00 | 08 | 80 | | | |
| 2765 | 1184 | Selva di Monopoli | 15 | 109 | 00 | 89 | 25 | | | |
| 2766 | 1184 | Selva di Monopoli | 30 | 108/b | 00 | 42 | 56 | | | |
| 2767 | 1184 | | | | | | | 01.31.81 | | |
| 2768 | 1185 | Selva di Monopoli | 45 | 75/b | 00 | 54 | 79 | | | |
| 2769 | 1185 | Selva di Monopoli | 62 | 8/b | 00 | 40 | 82 | | | |

227



REGIONE PUGLIA - ASSESSORATO AGRICOLTURA E FORESTE
 Ufficio Usi Civili
 Comune di MARTINA FRANCA - prov. di Taranto

Inventario dei Beni di Uso Civico
 Stato Occupatori - Verifica Nucera del 17/11/1958

| N. Prog | Num. d'ordine della verifica Nucera | Dati Catastali | | | Estensione | | | Sommataria particelle accorpate | Note della Verifica | Annotazioni di Inventario |
|---------|-------------------------------------|-------------------|--------|------------|------------|-----|----|---------------------------------|---------------------|---------------------------|
| | | Contrada | Foglio | Particella | Ha | Are | Ca | | | |
| 2770 | 1185 | | | | | | | 00.95.61 | | |
| 2771 | 1186 | Selva di Monopoli | 19 | 103 | 00 | 07 | 91 | | | |
| 2772 | 1187 | Selva di Monopoli | 38 | 190 | 00 | 39 | 53 | | | |
| 2773 | 1188 | Selva di Monopoli | 31 | 50 | 00 | 16 | 80 | | | |
| 2774 | 1188 | Selva di Monopoli | 31 | 51 | 03 | 84 | 60 | | | |
| 2775 | 1188 | Selva di Monopoli | 31 | 72 | 00 | 42 | 64 | | | |
| 2776 | 1188 | | | | | | | 04.44.04 | | |
| 2777 | 1189 | Selva di Monopoli | 22 | 80 | 00 | 22 | 10 | | | |
| 2778 | 1190 | Selva di Monopoli | 20 | 93/b | 00 | 00 | 40 | | | |
| 2779 | 1190 | Selva di Monopoli | 20 | 94/b | 00 | 68 | 03 | | | |
| 2780 | 1190 | | | | | | | 00.68.43 | | |
| 2781 | 1191 | Selva di Monopoli | 18 | 61 | 00 | 46 | 10 | | | |
| 2782 | 1192 | Selva di Monopoli | 38 | 78 | 00 | 86 | 55 | | | |
| 2783 | 1192 | Selva di Monopoli | 38 | 102 | 00 | 77 | 11 | | | |
| 2784 | 1192 | | | | | | | 01.63.66 | | |
| 2785 | 1193 | Selva di Monopoli | 43 | 159 | 00 | 71 | 53 | | | |
| 2786 | 1194 | Selva di Monopoli | 11 | 35 | 00 | 19 | 10 | | | |
| 2787 | 1195 | Selva di Monopoli | 8 | 144 | 00 | 27 | 28 | | | |
| 2788 | 1196 | Selva di Monopoli | 3 | 102 | 00 | 21 | 33 | | | |
| 2789 | 1196 | Selva di Monopoli | 3 | 105 | 00 | 01 | 64 | | | |



REGIONE PUGLIA - ASSESSORATO AGRICOLTURA E FORESTE
 Ufficio Usi Civili
 Comune di MARTINA FRANCA - prov. di Taranto

Inventario dei Beni di Uso Civico
 Stato Occupatori - Verifica Nucera del 17/11/1958

| N. Prog | Num. d'ordine della verifica Nucera | Dati Catastali | | | Estensione | | | Sommataria particelle accorpate | Note della Verifica | Annotazioni di Inventario |
|---------|-------------------------------------|-------------------|--------|------------|------------|-----|----|---------------------------------|---------------------|---------------------------|
| | | Contrada | Foglio | Particella | Ha | Are | Ca | | | |
| 2790 | 1196 | | | | | | | 00.22.97 | | |
| 2791 | 1197 | Selva di Monopoli | 4 | 23 | 00 | 03 | 24 | | | |
| 2792 | 1197 | Selva di Monopoli | 4 | 129 | 00 | 65 | 66 | | | |
| 2793 | 1197 | | | | | | | 00.68.90 | | |
| 2794 | 1198 | Selva di Monopoli | 18 | 109 | 00 | 85 | 57 | | | |
| 2795 | 1199 | Selva di Monopoli | 16 | 80/a | 00 | 44 | 39 | | | |
| 2796 | 1199 | Selva di Monopoli | 16 | 81/d | 00 | 83 | 30 | | | |
| 2797 | 1199 | Selva di Monopoli | 6 | 19 | 100 | 10 | 78 | | | |
| 2798 | 1199 | | | | | | | 01.38.47 | | |
| 2799 | 1200 | Selva di Monopoli | 7 | 151 | 01 | 10 | 10 | | | |
| 2800 | 1201 | Selva di Monopoli | 14 | 38 | 00 | 00 | 80 | | | |
| 2801 | 1201 | Selva di Monopoli | 14 | 39 | 00 | 71 | 26 | | | |
| 2802 | 1201 | Selva di Monopoli | 14 | 44 | 00 | 36 | 37 | | | |
| 2803 | 1201 | | | | | | | 01.08.43 | | |
| 2804 | 1202 | Selva di Monopoli | 54 | 93/f | 00 | 08 | 80 | | | |
| 2805 | 1203 | Selva di Monopoli | 4 | 22 | 00 | 87 | 78 | | | |
| 2806 | 1204 | Selva di Monopoli | 18 | 12 | 00 | 77 | 87 | | | |
| 2807 | 1205 | Selva di Monopoli | 18 | 96/b | 00 | 87 | 00 | | | |
| 2808 | 1206 | Selva di Monopoli | 2 | 203 | 00 | 25 | 88 | | | |
| 2809 | 1207 | Selva di Monopoli | 4 | 95 | 00 | 02 | 12 | | | |

219




REGIONE PUGLIA - ASSESSORATO AGRICOLTURA E FORESTE
 Ufficio Usi Civili
 Comune di MARTINA FRANCA - prov. di Taranto

Inventario dei Beni di Uso Civico
 Stato Occupatori - Verifica Nucera del 17/11/1958

| N. Prog | Num. d'ordine della verifica Nucera | Dati Catastali | | | Estensione | | | Sommatória particelle accorpate | Note della Verifica | Annotazioni di Inventario |
|---------|-------------------------------------|-------------------|--------|------------|------------|-----|----|---------------------------------|---------------------|---------------------------|
| | | Contrada | Foglio | Particella | Ha | Are | Ca | | | |
| 2810 | 1208 | Selva di Monopoli | 21 | 76 | 02 | 88 | 97 | | | |
| 2811 | 1208 | Selva di Monopoli | 18 | 117 | 00 | 41 | 69 | | | |
| 2812 | 1208 | | | | | | | 03.30.66 | | |
| 2813 | 1209 | Selva di Monopoli | 23 | 134 | 01 | 03 | 18 | | | |
| 2814 | 1210 | Selva di Monopoli | 23 | 71 | 01 | 25 | 57 | | | |
| 2815 | 1210 | Selva di Monopoli | 35 | 48 | 01 | 47 | 20 | | | |
| 2816 | 1210 | Selva di Monopoli | 35 | 52 | 00 | 52 | 55 | | | |
| 2817 | 1210 | Selva di Monopoli | 35 | 63 | 01 | 14 | 70 | | | |
| 2818 | 1210 | Selva di Monopoli | 35 | 70 | 00 | 21 | 50 | | | |
| 2819 | 1210 | Selva di Monopoli | 35 | 71 | 01 | 24 | 25 | | | |
| 2820 | 1210 | | | | | | | 05.85.77 | | |
| 2821 | 1211 | Selva di Monopoli | 38 | 115 | 00 | 67 | 09 | | | |
| 2822 | 1212 | Selva di Monopoli | 7 | 29 | 00 | 18 | 51 | | | |
| 2823 | 1212 | Selva di Monopoli | 7 | 30 | 00 | 40 | 54 | | | |
| 2824 | 1212 | Selva di Monopoli | 8 | 227 | 00 | 08 | 40 | | | |
| 2825 | 1212 | | | | | | | 00.67.45 | | |
| 2826 | 1213 | Selva di Monopoli | 40 | 49 | 00 | 43 | 80 | | | |
| 2827 | 1213 | Selva di Monopoli | 40 | 48 | 00 | 51 | 35 | | | |
| 2828 | 1213 | Selva di Monopoli | 40 | 51 | 00 | 26 | 05 | | | |
| 2829 | 1213 | | | | | | | 01.21.20 | | |

220



REGIONE PUGLIA - ASSESSORATO AGRICOLTURA E FORESTE
 Ufficio Usi Civici
 Comune di MARTINA FRANCA - prov. di Taranto

Inventario dei Beni di Uso Civico
 Stato Occupatori - Verifica Nucera del 17/11/1958

| N. Prog | Num. d'ordine della verifica Nucera | Dati Catastali | | | Estensione | | | Sommatoria particelle accorpate | Note della Verifica | Annotazioni di Inventario |
|---------|-------------------------------------|-------------------|--------|------------|------------|-----|----|---------------------------------|---------------------|---------------------------|
| | | Contrada | Foglio | Particella | Ha | Are | Ca | | | |
| 2830 | 1214 | Selva di Monopoli | 11 | 35/b | 00 | 01 | 05 | | | |
| 2831 | 1214 | Selva di Monopoli | 11 | 45 | 00 | 20 | 40 | | | |
| 2832 | 1214 | Selva di Monopoli | 11 | 35/c | 00 | 03 | 10 | | | |
| 2833 | 1214 | Selva di Monopoli | 11 | 46/a | 00 | 01 | 14 | | | |
| 2834 | 1214 | | | | | | | 00.25.69 | | |
| 2835 | 1215 | Selva di Monopoli | 8 | 29 | 00 | 94 | 83 | | | |
| 2836 | 1216 | Selva di Monopoli | 36 | 50 | 00 | 42 | 80 | | | |
| 2837 | 1217 | Selva di Monopoli | 3 | 16 | 00 | 30 | 96 | | | |
| 2838 | 1217 | Selva di Monopoli | 2 | 34 | 00 | 34 | 40 | | | |
| 2839 | 1217 | | | | | | | 00.65.36 | | |
| 2840 | 1218 | Selva di Monopoli | 18 | 133 | 01 | 06 | 20 | | | |
| 2841 | 1218 | Selva di Monopoli | 19 | 91 | 00 | 07 | 51 | | | |
| 2842 | 1218 | | | | | | | 01.13.71 | | |
| 2843 | 1219 | Selva di Monopoli | 40 | 182/a | 00 | 30 | 10 | | | |
| 2844 | 1220 | Selva di Monopoli | 8 | 79 | 00 | 79 | 63 | | | |
| 2845 | 1220 | Selva di Monopoli | 8 | 91 | 00 | 25 | 40 | | | |
| 2846 | 1220 | Selva di Monopoli | 8 | 92 | 01 | 98 | 33 | | | |
| 2847 | 1220 | | | | | | | 03.03.36 | | |
| 2848 | 1221 | Selva di Monopoli | 18 | 132/a | 01 | 24 | 20 | | | |
| 2849 | 1222 | Selva di Monopoli | 18 | 132/b | 01 | 24 | 20 | | | |

221



REGIONE PUGLIA - ASSESSORATO AGRICOLTURA E FORESTE
 Ufficio Usi Civici
 Comune di MARTINA FRANCA - prov. di Taranto

Inventario dei Beni di Uso Civico
 Stato Occupatori - Verifica Nucera del 17/11/1958

| N. Prog | Num. d'ordine della verifica Nucera | Dati Catastali | | | Estensione | | | Sommaria particelle accorpate | Note della Verifica | Annotazioni di Inventario |
|---------|-------------------------------------|-------------------|--------|------------|------------|-----|----|-------------------------------|---|---------------------------|
| | | Contrada | Foglio | Particella | Ha | Are | Ca | | | |
| 2850 | 1223 | Selva di Monopoli | 5 | 47 | 00 | 58 | 27 | | | |
| 2851 | 1224 | Selva di Monopoli | 25 | 2 | 00 | 22 | 52 | | | |
| 2852 | 1225 | Selva di Monopoli | 6 | 187/a | 00 | 36 | 74 | | | |
| 2853 | 1225 | Selva di Monopoli | 6 | 197/a | 00 | 36 | 70 | | | |
| 2854 | 1225 | | | | | | | 00.73.44 | | |
| 2855 | 1226 | Selva di Monopoli | 6 | 147/b | 00 | 20 | 58 | | | |
| 2856 | 1227 | Selva di Monopoli | 1 | 76 | 00 | 03 | 30 | | | |
| 2857 | 1228 | Selva di Monopoli | 23 | 18/a | 00 | 25 | 00 | | | |
| 2858 | 1229 | Selva di Monopoli | 23 | 18/e | 00 | 24 | 80 | | | |
| 2859 | 1230 | Selva di Monopoli | 14 | 76 | 00 | 44 | 38 | | | |
| 2860 | 1231 | Selva di Monopoli | 40 | 142 | 00 | 58 | 63 | | | |
| 2861 | 1232 | Selva di Monopoli | 14 | 75 | 00 | 91 | 22 | | | |
| 2862 | 1233 | Selva di Monopoli | 14 | 74 | 00 | 94 | 14 | | | |
| 2863 | 1234 | Selva di Monopoli | 7 | 74 | 00 | 45 | 28 | | | |
| 2864 | 1235 | Selva di Monopoli | 30 | 180/a | 00 | 13 | 50 | | | |
| 2865 | 1236 | Selva di Monopoli | 30 | 180/c | 00 | 17 | 10 | | | |
| 2866 | 1237 | Selva di Monopoli | 30 | 155 | 00 | 34 | 96 | | | |
| 2867 | 1238 | Selva di Monopoli | 30 | 180/b | 00 | 14 | 00 | | | |
| 2868 | 1239 | Selva di Monopoli | 7 | 5/c | 00 | 21 | 49 | | | |
| 2869 | 1240 | Selva di Monopoli | 38 | 188/a | 00 | 03 | 45 | | livellario a Angelini Michele di Donato | |

222



REGIONE PUGLIA - ASSESSORATO AGRICOLTURA E FORESTE
 Ufficio Usi Civili
 Comune di MARTINA FRANCA - prov. di Taranto

Inventario dei Beni di Uso Civico
 Stato Occupatori - Verifica Nucera del 17/1/1958

| N. Prog | Num. d'ordine della verifica Nucera | Dati Catastali | | | Estensione | | | Sommataria particelle accorpate | Note della Verifica | Annotazioni di Inventario |
|---------|-------------------------------------|-------------------|--------|------------|------------|-----|----|---------------------------------|---|---------------------------|
| | | Contrada | Foglio | Particella | Ha | Are | Ca | | | |
| 2870 | 1240 | Selva di Monopoli | 38 | 7 | 00 | 04 | 45 | | livellario a Angelini Michele di Donato | |
| 2871 | 1240 | Selva di Monopoli | 38 | 188/b | 00 | 14 | 17 | | livellario a Angelini Michele di Donato | |
| 2872 | 1240 | | | | | | | 00,22.07 | | |
| 2873 | 1241 | Selva di Monopoli | 4 | 6 | 00 | 07 | 98 | | | |
| 2874 | 1241 | Selva di Monopoli | 4 | 7 | 02 | 79 | 90 | | | |
| 2875 | 1241 | Selva di Monopoli | 5 | 65 | 00 | 52 | 60 | | | |
| 2876 | 1241 | Selva di Monopoli | 13 | 50 | 00 | 74 | 44 | | | |
| 2877 | 1241 | Selva di Monopoli | 13 | 147 | 00 | 39 | 77 | | | |
| 2878 | 1241 | | | | | | | 04,54.69 | | |
| 2879 | 1242 | Selva di Monopoli | 17 | 48/a | 01 | 33 | 44 | | | |
| 2880 | 1243 | Selva di Monopoli | 17 | 48/b | 05 | 15 | 23 | | | |
| 2881 | 1244 | Selva di Monopoli | 35 | 101 | 01 | 46 | 78 | | | |
| 2882 | 1245 | Selva di Monopoli | 18 | 118 | 00 | 85 | 57 | | | |
| 2883 | 1246 | Selva di Monopoli | 5 | 66 | 00 | 41 | 55 | | | |
| 2884 | 1247 | Selva di Monopoli | 3 | 328 | 00 | 33 | 85 | | | |
| 2885 | 1247 | Selva di Monopoli | 3 | 108 | 00 | 31 | 23 | | | |
| 2886 | 1247 | Selva di Monopoli | 7 | 21 | | | | | sullo Stato Nucera non è riportata la superficie della part.lla | |
| 2887 | 1247 | | | | | | | 00,65.08 | | |
| 2888 | 1248 | Selva di Monopoli | 30 | 31/aa | 00 | 99 | 22 | | | |
| 2889 | 1249 | Selva di Monopoli | 30 | 32/g | 00 | 77 | 42 | | | |



REGIONE PUGLIA - ASSESSORATO AGRICOLTURA E FORESTE
 Ufficio Usi Civici
 Comune di MARTINA FRANCA - prov. di Taranto

Inventario dei Beni di Uso Civico
 Stato Occupatori - Verifica Nucera del 17/11/1958

| N. Prog | Num. d'ordine della verifica Nucera | Dati Catastali | | | Estensione | | | Sommataria particelle accorpate | Note della Verifica | Annotazioni di Inventario |
|---------|-------------------------------------|-------------------|--------|------------|------------|-----|----|---------------------------------|---------------------|---------------------------|
| | | Contrada | Foglio | Particella | Ha | Are | Ca | | | |
| 2890 | 1250 | Selva di Monopoli | 1 | 234 | 00 | 24 | 58 | | | |
| 2891 | 1251 | Selva di Monopoli | 20 | 59 | 01 | 51 | 00 | | | |
| 2892 | 1252 | Selva di Monopoli | 5 | 264 | 00 | 09 | 46 | | | |
| 2893 | 1253 | Selva di Monopoli | 1 | 73 | 00 | 75 | 14 | | | |
| 2894 | 1254 | Selva di Monopoli | 17 | 176 | 00 | 52 | 40 | | | |
| 2895 | 1255 | Selva di Monopoli | 22 | 61 | 00 | 57 | 85 | | | |
| 2896 | 1256 | Selva di Monopoli | 2 | 294 | 00 | 44 | 40 | | | |
| 2897 | 1257 | Selva di Monopoli | 8 | 143 | 00 | 40 | 60 | | | |
| 2898 | 1258 | Selva di Monopoli | 18 | 15 | 00 | 93 | 40 | | | |
| 2899 | 1259 | Selva di Monopoli | 18 | 110 | 00 | 83 | 35 | | | |
| 2900 | 1260 | Selva di Monopoli | 8 | 235 | 00 | 24 | 80 | | | |
| 2901 | 1261 | Selva di Monopoli | 30 | 108/a | 00 | 44 | 00 | | | |
| 2902 | 1262 | Selva di Monopoli | 3 | 38 | 02 | 33 | 92 | | | |
| 2903 | 1262 | Selva di Monopoli | 3 | 127 | 01 | 16 | 05 | | | |
| 2904 | 1262 | Selva di Monopoli | 3 | 232 | 00 | 37 | 07 | | | |
| 2905 | 1262 | Selva di Monopoli | 3 | 54 | 00 | 14 | 26 | | | |
| 2906 | 1262 | Selva di Monopoli | 3 | 55 | 00 | 28 | 63 | | | |
| 2907 | 1262 | | | | | | | 04.29.93 | | |
| 2908 | 1263 | Selva di Monopoli | 30 | 31/d | 00 | 55 | 30 | | | |
| 2909 | 1264 | Selva di Monopoli | 3 | 280 | 00 | 00 | 21 | | | |




Studio M. - Bari

REGIONE PUGLIA - ASSESSORATO AGRICOLTURA E FORESTE
 Ufficio Usi Civili
 Comune di MARTINA FRANCA - prov. di Taranto

Inventario dei Beni di Uso Civico
 Stato Occupatori - Verifica Nucera del 17/11/1958

| N. Prog | Num. d'ordine della verifica Nucera | Dati Catastali | | | Estensione | | | Sommataria particelle accorpate | Note della Verifica | Annotazioni di Inventario |
|---------|-------------------------------------|-------------------|--------|------------|------------|-----|----|---------------------------------|---------------------|---------------------------|
| | | Contrada | Foglio | Particella | Ha | Are | Ca | | | |
| 2910 | 1264 | Selva di Monopoli | 3 | 276 | 02 | 47 | 50 | | | |
| 2911 | 1264 | Selva di Monopoli | 4 | 16 | 01 | 07 | 51 | | | |
| 2912 | 1264 | | | | | | | 03.55.22 | | |
| 2913 | 1265 | Selva di Monopoli | 7 | 62 | 01 | 02 | 70 | | | |
| 2914 | 1265 | Selva di Monopoli | 8 | 212 | 00 | 32 | 50 | | | |
| 2915 | 1265 | Selva di Monopoli | 8 | 213 | 00 | 31 | 74 | | | |
| 2916 | 1265 | Selva di Monopoli | 8 | 62 | 00 | 42 | 60 | | | |
| 2917 | 1265 | Selva di Monopoli | 8 | 90/b | 02 | 23 | 30 | | | |
| 2918 | 1265 | | | | | | | 04.32.84 | | |
| 2919 | 1266 | Selva di Monopoli | 31 | 76 | 00 | 39 | 60 | | | |
| 2920 | 1266 | Selva di Monopoli | 31 | 108 | 00 | 42 | 79 | | | |
| 2921 | 1266 | Selva di Monopoli | 31 | 111 | 00 | 30 | 91 | | | |
| 2922 | 1266 | | | | | | | 01.13.30 | | |
| 2923 | 1267 | Selva di Monopoli | 17 | 102 | 00 | 01 | 04 | | | |
| 2924 | 1267 | Selva di Monopoli | 17 | 103 | 00 | 60 | 50 | | | |
| 2925 | 1267 | | | | | | | 00.61.54 | | |
| 2926 | 1268 | Selva di Monopoli | 20 | 50/c | 00 | 04 | 55 | | | |
| 2927 | 1268 | Selva di Monopoli | 20 | 63/c | 00 | 40 | 86 | | | |
| 2928 | 1268 | Selva di Monopoli | 20 | 64/c | 00 | 94 | 25 | | | |
| 2929 | 1268 | Selva di Monopoli | 20 | 65/c | 00 | 31 | 00 | | | |



REGIONE PUGLIA - ASSESSORATO AGRICOLTURA E FORESTE
 Ufficio Usi Civili
 Comune di MARTINA FRANCA - prov. di Taranto

Inventario dei Beni di Uso Civico
 Stato Occupatori - Verifica Nucera del 17/11/1958

| N. Prog | Num. d'ordine della verifica Nucera | Dati Catastali | | | Estensione | | | Somatoria particelle accorpate | Note della Verifica | Annotazioni di Inventario |
|---------|-------------------------------------|-------------------|--------|------------|------------|-----|----|--------------------------------|---------------------|---------------------------|
| | | Contrada | Foglio | Particella | Ha | Are | Ca | | | |
| 2930 | 1268 | Selva di Monopoli | 20 | 90/a | 00 | 07 | 50 | | | |
| 2931 | 1268 | Selva di Monopoli | 20 | 90/b | 00 | 88 | 90 | | | |
| 2932 | 1268 | Selva di Monopoli | 20 | 103/c | 00 | 81 | 80 | | | |
| 2933 | 1268 | | | | | | | 03.48.85 | | |
| 2934 | 1269 | Selva di Monopoli | 9 | 87 | 00 | 12 | 06 | | | |
| 2935 | 1270 | Selva di Monopoli | 9 | 173 | 00 | 15 | 48 | | | |
| 2936 | 1271 | Selva di Monopoli | 3 | 32 | 00 | 13 | 46 | | | |
| 2937 | 1272 | Selva di Monopoli | 1 | 258 | 00 | 01 | 94 | | | |
| 2938 | 1272 | Selva di Monopoli | 12 | 39 | 00 | 69 | 61 | | | |
| 2939 | 1272 | Selva di Monopoli | 6 | 149 | 00 | 43 | 00 | | | |
| 2940 | 1272 | | | | | | | 01.14.55 | | |
| 2941 | 1273 | Selva di Monopoli | 16 | 187 | 00 | 90 | 00 | | | |
| 2942 | 1274 | Selva di Monopoli | 3 | 116 | 00 | 35 | 00 | | | |
| 2943 | 1274 | Selva di Monopoli | 3 | 125 | 01 | 23 | 90 | | | |
| 2944 | 1274 | | | | | | | 01.59.10 | | |
| 2945 | 1275 | Selva di Monopoli | 7 | 56 | 00 | 31 | 00 | | | |
| 2946 | 1275 | Selva di Monopoli | 7 | 57 | 00 | 10 | 78 | | | |
| 2947 | 1275 | Selva di Monopoli | 7 | 58 | 00 | 74 | 42 | | | |
| 2948 | 1275 | Selva di Monopoli | 7 | 59 | 00 | 11 | 04 | | | |
| 2949 | 1275 | Selva di Monopoli | 8 | 108/a | 00 | 07 | 70 | | | |



REGIONE PUGLIA - ASSESSORATO AGRICOLTURA E FORESTE
 Ufficio Usi Civici
 Comune di MARTINA FRANCA - prov. di Taranto

Inventario dei Beni di Uso Civico
 Stato Occupatori - Verifica Nucera del 17/11/1958


| N. Prog | Num. d'ordine della verifica Nucera | Dati Catastali | | | Estensione | | | Somatoria particelle accorpate | Note della Verifica | Annotazioni di Inventario |
|---------|-------------------------------------|---------------------------------|--------|------------|------------|-----|----|--------------------------------|--|---|
| | | Contrada | Foglio | Particella | Ha | Are | Ca | | | |
| 2950 | 1275 | Selva di Monopoli | 8 | 110/a | 00 | 10 | 80 | | | |
| 2951 | 1275 | Selva di Monopoli | 8 | 109/a | 00 | 34 | 32 | | | |
| 2952 | 1275 | | | | | | | 01.79.86 | | |
| 2953 | 1276 | Selva di Monopoli | 8 | 108/b | 00 | 07 | 69 | | | |
| 2954 | 1276 | Selva di Monopoli | 8 | 109/b | 00 | 24 | 60 | | | |
| 2955 | 1276 | Selva di Monopoli | 8 | 110/b | 00 | 08 | 36 | | | |
| 2956 | 1276 | Selva di Monopoli | 8 | 111 | 00 | 05 | 17 | | | |
| 2957 | 1276 | Selva di Monopoli | 7 | 142 | 00 | 52 | 72 | | | |
| 2958 | 1276 | | | | | | | 00.48.52 | | |
| 2959 | 1277 | Selva di Monopoli | 3 | 108 | 00 | 33 | 85 | | | |
| 2960 | 1277 | Selva di Monopoli | 3 | 328 | 00 | 31 | 23 | | | |
| 2961 | 1277 | | | | | | | 00.65.08 | | |
| 2962 | 1278 | Parparo (Masseria dello Scagno) | 71 | | 06 | 35 | 10 | | tomolate 7 e stoppelli 4 ciascuna della locale misura, corrispondono 06.35.10; (occupazione risalente al 1816) | sullo Stato Nucera non è riportato l' identificativo particellare |
| 2963 | 1279 | Selva di Monopoli | 1 | 35 | 00 | 78 | 40 | | | |
| 2964 | 1280 | Selva di Monopoli | 30 | 31/g | 00 | 12 | 22 | | | |
| 2965 | 1280 | Selva di Monopoli | 30 | 32/p | 00 | 32 | 21 | | | |
| 2966 | 1280 | | | | | | | 00.44.43 | | |
| 2967 | 1281 | Selva di Monopoli | 4 | 21 | 00 | 85 | 98 | | | |
| 2968 | 1282 | Selva di Monopoli | 15 | 98 | 00 | 43 | 67 | | livellario al Monte Purgatorio | |



REGIONE PUGLIA - ASSESSORATO AGRICOLTURA E FORESTE
 Ufficio Usi Civici
 Comune di MARTINA FRANCA - prov. di Taranto

Inventario dei Beni di Uso Civico
 Stato Occupatori - Verifica Nucera del 17/11/1958

| N. Prog | Num. d ordine della verifica Nucera | Dati Catastali | | | Estensione | | | Sommataria particelle accorpate | Note della Verifica | Annotazioni di Inventario |
|---------|-------------------------------------|-------------------|--------|------------|------------|-----|----|---------------------------------|---------------------|---------------------------|
| | | Contrada | Foglio | Particella | Ha | Are | Ca | | | |
| 2969 | 1283 | Selva di Monopoli | 18 | 16 | 00 | 45 | 15 | | | |
| 2970 | 1283 | Selva di Monopoli | 18 | 17 | 00 | 00 | 43 | | | |
| 2971 | 1283 | | | | | | | 00.45.58 | | |
| 2972 | 1284 | Selva di Monopoli | 21 | 95 | 00 | 25 | 47 | | | |
| 2973 | 1284 | Selva di Monopoli | 21 | 97 | 00 | 05 | 09 | | | |
| 2974 | 1284 | | | | | | | 00.30.56 | | |
| 2975 | 1285 | Selva di Monopoli | 36 | 20/b | 00 | 41 | 00 | | | |
| 2976 | 1285 | Selva di Monopoli | 30 | 32/d | 00 | 68 | 10 | | | |
| 2977 | 1285 | | | | | | | 01.09.10 | | |
| 2978 | 1286 | Selva di Monopoli | 39 | 88/b | 00 | 06 | 52 | | | |
| 2979 | 1286 | Selva di Monopoli | 39 | 89/b | 00 | 20 | 30 | | | |
| 2980 | 1286 | | | | | | | 00.26.92 | | |
| 2981 | 1287 | Selva di Monopoli | 39 | 88/c | 00 | 32 | 65 | | | |
| 2982 | 1287 | Selva di Monopoli | 39 | 89/c | 00 | 23 | 80 | | | |
| 2983 | 1287 | | | | | | | 00.56.45 | | |
| 2984 | 1288 | Selva di Monopoli | 18 | 14 | 00 | 54 | 05 | | | |
| 2985 | 1288 | Selva di Monopoli | 18 | 13 | 00 | 32 | 04 | | | |
| 2986 | 1288 | Selva di Monopoli | 18 | 139 | 00 | 13 | 03 | | | |
| 2987 | 1288 | | | | | | | 00.99.12 | | |
| 2988 | 1289 | Selva di Monopoli | 38 | 108 | 00 | 63 | 31 | | | |



REGIONE PUGLIA - ASSESSORATO AGRICOLTURA E FORESTE
 Ufficio Usi Civili -
 Comune di MARTINA FRANCA - prov. di Taranto

Inventario dei Beni di Uso Civico
 Stato Occupatori - Verifica Nucera del 17/11/1958

| N. Prog | Num. d'ordine della verifica Nucera | Dati Catastali | | | Estensione | | | Sommatória particelle accorpate | Note della Verifica | Annotazioni di Inventario |
|---------|-------------------------------------|-------------------|--------|------------|------------|-----|----|---------------------------------|--------------------------------|---------------------------|
| | | Contrada | Foglio | Particella | Ha | Are | Ca | | | |
| 2989 | 1290 | Selva di Monopoli | 39 | 1 | 00 | 54 | 54 | | | |
| 2990 | 1291 | Selva di Monopoli | 36 | 63 | 00 | 54 | 92 | | | |
| 2991 | 1292 | Selva di Monopoli | 15 | 94 | 00 | 57 | 15 | | livellario al Monte Purgatorio | |
| 2992 | 1292 | Selva di Monopoli | 15 | 108/a | 00 | 41 | 40 | | livellario al Monte Purgatorio | |
| 2993 | 1292 | | | | | | | 00.98.55 | | |
| 2994 | 1293 | Selva di Monopoli | 15 | 152 | 00 | 46 | 06 | | livellario al Monte Purgatorio | |
| 2995 | 1294 | Selva di Monopoli | 15 | 153 | 00 | 46 | 15 | | livellario al Monte Purgatorio | |
| 2996 | 1295 | Selva di Monopoli | 10 | 7 | 00 | 12 | 74 | | | |
| 2997 | 1296 | Selva di Monopoli | 39 | 83/b | 00 | 16 | 24 | | | |
| 2998 | 1297 | Selva di Monopoli | 56 | 8 | 00 | 80 | 36 | | | |
| 2999 | 1297 | Selva di Monopoli | 56 | 22/b | 00 | 02 | 91 | | | |
| 3000 | 1297 | | | | | | | 00.83.27 | | |
| 3001 | 1298 | Selva di Monopoli | 54 | 68 | 01 | 19 | 52 | | | |
| 3002 | 1298 | Selva di Monopoli | 54 | 69 | 00 | 02 | 76 | | | |
| 3003 | 1298 | | | | | | | 01.22.28 | | |
| 3004 | 1299 | Selva di Monopoli | 23 | 24 | 00 | 43 | 28 | | | |
| 3005 | 1299 | Selva di Monopoli | 23 | 25 | 00 | 44 | 18 | | | |
| 3006 | 1299 | | | | | | | 00.87.46 | | |
| 3007 | 1300 | Selva di Monopoli | 2 | 300/a | 00 | 51 | 98 | | | |
| 3008 | 1301 | Selva di Monopoli | 2 | 312 | 00 | 29 | 50 | | | |



REGIONE PUGLIA - ASSESSORATO AGRICOLTURA E FORESTE
 Ufficio Usi Civili
 Comune di MARTINA FRANCA - prov. di Taranto

Inventario dei Beni di Uso Civico
 Stato Occupatori - Verifica Nucera del 17/11/1958

| N. Prog | Num. d'ordine della verifica Nucera | Dati Catastali | | | Estensione | | | Sommatória particelle accorpate | Note della Verifica | Annotazioni di Inventario |
|---------|-------------------------------------|-----------------------------------|--------|------------|------------|-----|----|---------------------------------|---------------------------------|---------------------------|
| | | Contrada | Foglio | Particella | Ha | Are | Ca | | | |
| 3009 | 1302 | Selva di Monopoli | 2 | 327 | 00 | 26 | 00 | | | |
| 3010 | 1303 | Parparo (Masseria S. Domenico) | 216 | 13 | 01 | 49 | 16 | | (occupazione risalente al 1816) | |
| 3011 | 1303 | Parparo (Masseria S. Domenico) | 216 | 14 | 00 | 26 | 98 | | (occupazione risalente al 1816) | |
| 3012 | 1303 | Parparo (Masseria S. Domenico) | 216 | 24 | 00 | 01 | 44 | | (occupazione risalente al 1816) | |
| 3013 | 1303 | Parparo (Masseria S. Domenico) | 216 | 25 | 00 | 03 | 73 | | (occupazione risalente al 1816) | |
| 3014 | 1303 | | | | | | | 01.81.31 | | |
| 3015 | 1304 | Parparo (Masseria S. Domenico) | 216 | 22/a | 00 | 03 | 85 | | (occupazione risalente al 1816) | |
| 3016 | 1304 | Parparo (Masseria S. Domenico) | 216 | 23/a | 00 | 13 | 20 | | (occupazione risalente al 1816) | |
| 3017 | 1304 | Parparo (Masseria S. Domenico) | 216 | 23/b | 00 | 10 | 50 | | (occupazione risalente al 1816) | |
| 3018 | 1304 | Parparo (Masseria S. Domenico) | 216 | 29/a | 00 | 09 | 55 | | (occupazione risalente al 1816) | |
| 3019 | 1304 | Parparo (Masseria S. Domenico) | 216 | 38 | 00 | 84 | 95 | | (occupazione risalente al 1816) | |
| 3020 | 1304 | Parparo (Masseria S. Domenico) | 216 | 22/a | 00 | 03 | 85 | | (occupazione risalente al 1816) | |
| 3021 | 1304 | Parparo (Masseria S. Domenico) | 216 | 21 | 00 | 03 | 58 | | (occupazione risalente al 1816) | |
| 3022 | 1304 | Parparo (Masseria S. Domenico) | 216 | 20/a | 00 | 09 | 55 | | (occupazione risalente al 1816) | |
| 3023 | 1304 | Parparo (Masseria S. Domenico) | 216 | 19 | 00 | 20 | 79 | | (occupazione risalente al 1816) | |
| 3024 | 1304 | Parparo (Masseria S. Domenico) | 216 | 18 | 00 | 05 | 63 | | (occupazione risalente al 1816) | |
| 3025 | 1304 | Parparo (Masseria S. Domenico) | 216 | 17 | 00 | 05 | 66 | | (occupazione risalente al 1816) | |
| 3026 | 1304 | Parparo (Masseria S. Domenico) | 216 | 15 | 01 | 15 | 58 | | (occupazione risalente al 1816) | |
| 3027 | 1304 | | | | | | | 02.86.69 | | |
| 3028 | 1305/1306 | Parparo (Masseria dei Domenicani) | 216 | 13 | 01 | 49 | 16 | | (occupazione risalente al 1816) | |



Studio M. - Bari

REGIONE PUGLIA - ASSESSORATO AGRICOLTURA E FORESTE
 Ufficio Usi Civici
 Comune di MARTINA FRANCA - prov. di Taranto

Inventario dei Beni di Uso Civico
 Stato Occupatori - Verifica Nucera del 17/11/1958

| N. Prog | Num. d'ordine della verifica Nucera | Dati Catastali | | | Estensione | | | Sommataria particelle accorpate | Note della Verifica | Annotazioni di Inventario |
|---------|-------------------------------------|-----------------------------------|--------|------------|------------|-----|----|---------------------------------|---------------------------------|---------------------------|
| | | Contrada | Foglio | Particella | Ha | Are | Ca | | | |
| 3029 | 1305/1306 | Parparo (Masseria dei Domenicani) | 216 | 14 | 00 | 24 | 98 | | (occupazione risalente al 1816) | |
| 3030 | 1305/1306 | Parparo (Masseria dei Domenicani) | 216 | 20/b | 00 | 09 | 55 | | (occupazione risalente al 1816) | |
| 3031 | 1305/1306 | Parparo (Masseria dei Domenicani) | 216 | 22/b | 00 | 03 | 90 | | (occupazione risalente al 1816) | |
| 3032 | 1305/1306 | Parparo (Masseria dei Domenicani) | 216 | 22/c | 00 | 04 | 60 | | (occupazione risalente al 1816) | |
| 3033 | 1305/1306 | Parparo (Masseria dei Domenicani) | 216 | 23/c | 00 | 06 | 50 | | (occupazione risalente al 1816) | |
| 3034 | 1305/1306 | Parparo (Masseria dei Domenicani) | 216 | 23/d | 00 | 27 | 63 | | (occupazione risalente al 1816) | |
| 3035 | 1305/1306 | Parparo (Masseria dei Domenicani) | 216 | 24 | 00 | 01 | 44 | | (occupazione risalente al 1816) | |
| 3036 | 1305/1306 | Parparo (Masseria dei Domenicani) | 216 | 25 | 00 | 03 | 73 | | (occupazione risalente al 1816) | |
| 3037 | 1305/1306 | Parparo (Masseria dei Domenicani) | 216 | 29/b | 00 | 08 | 80 | | (occupazione risalente al 1816) | |
| 3038 | 1305/1306 | Parparo (Masseria dei Domenicani) | 216 | 39/b | 01 | 71 | 65 | | (occupazione risalente al 1816) | |
| 3039 | 1305/1306 | Parparo (Masseria dei Domenicani) | 216 | 42/b | 01 | 04 | 00 | | (occupazione risalente al 1816) | |
| 3040 | 1305/1306 | | | | | | | 05.17.94 | | |
| 3041 | 1307 | Selva di Monopoli | 39 | 88/a | 00 | 05 | 20 | | | |
| 3042 | 1307 | Selva di Monopoli | 39 | 89/a | 00 | 21 | 10 | | | |
| 3043 | 1307 | | | | | | | 00.26.30 | | |
| 3044 | 1308 | Selva di Monopoli | 1 | 109/b | 00 | 47 | 20 | | | |
| 3045 | 1308 | Selva di Monopoli | 1 | 221 | 00 | 48 | 32 | | | |
| 3046 | 1308 | | | | | | | 00.95.52 | | |
| 3047 | 1309 | Selva di Monopoli | 2 | 49/a | 00 | 18 | 22 | | | |
| 3048 | 1310 | Selva di Monopoli | 22 | 88/b | 00 | 01 | 55 | | | |



Studio M. - Bari

231

REGIONE PUGLIA - ASSESSORATO AGRICOLTURA E FORESTE
 Ufficio Usi Civici
 Comune di MARTINA FRANCA - prov. di Taranto

Inventario dei Beni di Uso Civico
 Stato Occupatori - Verifica Nucera del 17/11/1958

| N. Prog | Num. d'ordine della verifica Nucera | Dati Catastali | | | Estensione | | | Somma particelle accorpate | Note della Verifica | Annotazioni di Inventario |
|---------|--|-------------------|--------|------------|------------|-----|----|----------------------------------|---------------------|---------------------------|
| | | Contrada | Foglio | Particella | Ha | Are | Ca | | | |
| 3049 | 1310 | Selva di Monopoli | 22 | 71 | 00 | 00 | 33 | | | |
| 3050 | 1310 | | | | | | | 00.01.88 | | |
| 3051 | 1311 | Selva di Monopoli | 18 | 51 | 00 | 14 | 13 | | | |
| 3052 | 1311 | Selva di Monopoli | 18 | 85 | 00 | 33 | 85 | | | |
| 3053 | 1311 | | | | | | | 00.47.98 | | |
| 3054 | 1312 | Selva di Monopoli | 53 | 30 | 00 | 31 | 94 | | | |
| 3055 | 1312 | Selva di Monopoli | 53 | 9 | 00 | 40 | 60 | | | |
| 3056 | 1312 | | | | | | | 00.72.54 | | |
| 3057 | 1313 | Selva di Monopoli | 16 | 48/a | 00 | 58 | 94 | | | |
| 3058 | 1314 | Selva di Monopoli | 49 | 30 | 02 | 54 | 50 | | | |
| 3059 | 1314 | Selva di Monopoli | 49 | 9/a | 00 | 01 | 18 | | | |
| 3060 | 1314 | Selva di Monopoli | 49 | 24 | 00 | 45 | 53 | | | |
| 3061 | 1314 | Selva di Monopoli | 49 | 8/a | 00 | 04 | 42 | | | |
| 3062 | 1314 | | | | | | | 03.15.53 | | |
| 3063 | 1315 | Selva di Monopoli | 16 | 48/b | 00 | 62 | 78 | | | |
| 3064 | 1316 | Selva di Monopoli | 2 | 220 | 00 | 43 | 72 | | | |
| 3065 | 1317 | Selva di Monopoli | 5 | 11 | 00 | 59 | 70 | | | |
| 3066 | 1317 | Selva di Monopoli | 5 | 12 | 00 | 09 | 04 | | | |
| 3067 | 1317 | | | | | | | 00.68.74 | | |
| 3068 | 1318 | Selva di Monopoli | 30 | 32/h | 00 | 77 | 87 | | | |



REGIONE PUGLIA - ASSESSORATO AGRICOLTURA E FORESTE
 Ufficio Usi Civici
 Comune di MARTINA FRANCA - prov. di Taranto

Inventario dei Beni di Uso Civico
 Stato Occupatori - Verifica Nucera del 17/11/1958

| N. Prog | Num. d'ordine della verifica Nucera | Dati Catastali | | | Estensione | | | Sommataria particelle accorpate | Note della Verifica | Annotazioni di Inventario |
|---------|--|-------------------|--------|------------|------------|-----|----|---------------------------------------|---------------------|---------------------------|
| | | Contrada | Foglio | Particella | Ha | Are | Ca | | | |
| 3069 | 1319 | Selva di Monopoli | 2 | 58 | 00 | 20 | 85 | | | |
| 3070 | 1320 | Selva di Monopoli | 62 | 7 | 00 | 00 | 76 | | | |
| 3071 | 1320 | Selva di Monopoli | 62 | 8/a | 00 | 42 | 60 | | | |
| 3072 | 1320 | | | | | | | 00.43.36 | | |
| 3073 | 1321 | Selva di Monopoli | 3 | 5 | 00 | 88 | 28 | | | |
| 3074 | 1321 | Selva di Monopoli | 3 | 117 | 00 | 46 | 30 | | | |
| 3075 | 1321 | Selva di Monopoli | 3 | 277 | 06 | 61 | 53 | | | |
| 3076 | 1321 | Selva di Monopoli | 3 | 281 | 01 | 71 | 00 | | | |
| 3077 | 1321 | | | | | | | 09.67.11 | | |
| 3078 | 1322 | Selva di Monopoli | 18 | 49/a | 00 | 63 | 75 | | | |
| 3079 | 1322 | Selva di Monopoli | 18 | 49/b | 00 | 32 | 88 | | | |
| 3080 | 1322 | | | | | | | 01.06.63 | | |
| 3081 | 1323 | Selva di Monopoli | 12 | 151 | 00 | 74 | 53 | | | |
| 3082 | 1323 | Selva di Monopoli | 18 | 49/e | 00 | 75 | 40 | | | |
| 3083 | 1323 | | | | | | | 01.49.93 | | |
| 3084 | 1324 | Selva di Monopoli | 1 | 20 | 00 | 41 | 68 | | | |
| 3085 | 1324 | Selva di Monopoli | 1 | 301 | 00 | 39 | 95 | | | |
| 3086 | 1324 | | | | | | | 00.81.63 | | |
| 3087 | 1325 | Selva di Monopoli | 1 | 167 | 01 | 23 | 41 | | | |
| 3088 | 1326 | Selva di Monopoli | 18 | 120 | 01 | 75 | 45 | | | |



REGIONE PUGLIA - ASSESSORATO AGRICOLTURA E FORESTE
 Ufficio Usi Civici
 Comune di MARTINA FRANCA - prov. di Taranto

Inventario dei Beni di Uso Civico
 Stato Occupatori - Verifica Nucera del 17/11/1958

| N. Prog | Num. d'ordine della verifica Nucera | Dati Catastali | | | Estensione | | | Sommataria particelle accorpate | Note della Verifica | Annotazioni di Inventario |
|---------|-------------------------------------|-------------------|--------|------------|------------|-----|----|---------------------------------|--------------------------------|---------------------------|
| | | Contrada | Foglio | Particella | Ha | Are | Ca | | | |
| 3089 | 1326 | Selva di Monopoli | 18 | 127 | 01 | 63 | 00 | | | |
| 3090 | 1326 | | | | | | | 03.38.45 | | |
| 3091 | 1326/1 | Selva di Monopoli | 18 | 119 | 00 | 53 | 65 | | | |
| 3092 | 1327 | Selva di Monopoli | 17 | 42 | 00 | 18 | 48 | | | |
| 3093 | 1328 | Selva di Monopoli | 3 | 271 | 00 | 60 | 95 | | | |
| 3094 | 1328 | Selva di Monopoli | 3 | 273 | 02 | 05 | 90 | | | |
| 3095 | 1328 | | | | | | | 02.76.85 | | |
| 3096 | 1329 | Selva di Monopoli | 3 | 272 | 00 | 08 | 05 | | | |
| 3097 | 1329 | Selva di Monopoli | 3 | 118 | 02 | 16 | 85 | | | |
| 3098 | 1329 | | | | | | | 02.24.90 | | |
| 3099 | 1330 | Selva di Monopoli | 4 | 98 | 00 | 65 | 02 | | | |
| 3100 | 1331 | Selva di Monopoli | 5 | 27 | 00 | 01 | 05 | | | |
| 3101 | 1331 | Selva di Monopoli | 5 | 30 | 00 | 21 | 20 | | | |
| 3102 | 1331 | | | | | | | 00.22.25 | | |
| 3103 | 1332 | Selva di Monopoli | 15 | 88 | 01 | 58 | 62 | | livellario al Monte Purgatorio | |
| 3104 | 1333 | Selva di Monopoli | 39 | 141 | 00 | 24 | 08 | | | |
| 3105 | 1334 | Selva di Monopoli | 2 | 158 | 00 | 44 | 18 | | | |
| 3106 | 1335 | Selva di Monopoli | 20 | 15 | 00 | 44 | 07 | | | |
| 3107 | 1335 | Selva di Monopoli | 20 | 16 | 00 | 00 | 31 | | | |
| 3108 | 1335 | Selva di Monopoli | 20 | 17 | 00 | 24 | 45 | | | |



REGIONE PUGLIA - ASSESSORATO AGRICOLTURA E FORESTE
 Ufficio Usi Civici
 Comune di MARTINA FRANCA - prov. di Taranto

Inventario dei Beni di Uso Civico
 Stato Occupatori - Verifica Nucera del 17/11/1958

| N. Prog | Num. d'ordine della verifica Nucera | Dati Catastali | | | Estensione | | | Sommaria particelle accorpate | Note della Verifica | Annotazioni di Inventario |
|---------|-------------------------------------|-------------------|--------|------------|------------|-----|----|-------------------------------|---------------------|---------------------------|
| | | Contrada | Foglio | Particella | Ha | Are | Ca | | | |
| 3109 | 1335 | Selva di Monopoli | 31 | 1 | 00 | 69 | 42 | | | |
| 3110 | 1335 | | | | | | | 01.38.25 | | |
| 3111 | 1336 | Selva di Monopoli | 16 | 180 | 00 | 01 | 74 | | | |
| 3112 | 1337 | Selva di Monopoli | 16 | 138 | 00 | 46 | 20 | | | |
| 3113 | 1338 | Selva di Monopoli | 3 | 109 | 00 | 47 | 46 | | | |
| 3114 | 1339 | Selva di Monopoli | 2 | 114 | 00 | 74 | 31 | | | |
| 3115 | 1340 | Selva di Monopoli | 3 | 268/a | 00 | 00 | 80 | | | |
| 3116 | 1340 | Selva di Monopoli | 3 | 269 | 00 | 49 | 70 | | | |
| 3117 | 1340 | | | | | | | 00.50.50 | | |
| 3118 | 1341 | Selva di Monopoli | 2 | 6 | 00 | 42 | 04 | | | |
| 3119 | 1342 | Selva di Monopoli | 16 | 176 | 01 | 01 | 80 | | | |
| 3120 | 1342 | Selva di Monopoli | 24 | 117 | 00 | 02 | 20 | | | |
| 3121 | 1342 | Selva di Monopoli | 24 | 124/a | 00 | 63 | 50 | | | |
| 3122 | 1342 | | | | | | | 01.67.50 | | |
| 3123 | 1343 | Selva di Monopoli | 25 | 139 | 00 | 93 | 81 | | | |
| 3124 | 1344 | Selva di Monopoli | 16 | 177 | 00 | 97 | 20 | | | |
| 3125 | 1344 | Selva di Monopoli | 25 | 124/b | 00 | 64 | 69 | | | |
| 3126 | 1344 | | | | | | | 01.61.89 | | |
| 3127 | 1345 | Selva di Monopoli | 16 | 185 | 00 | 01 | 53 | | | |
| 3128 | 1346 | Selva di Monopoli | 16 | 127 | 01 | 07 | 21 | | | |



235



REGIONE PUGLIA
ASSESSORATO AGRICOLTURA FORESTE CACCIA E PESCA
Ufficio Usi Civici

L.R. n° 7 del 28/01/1998, art. 5, comma 1
in attuazione della Legge Statale n.1766 del 16/06/1927 e del Regolamento di Attuazione n.332 del 26/02/1928
INVENTARIO DEI BENI DI USO CIVICO

- Comune di MARTINA

FRANCA

- Provincia di Taranto

-Comune con sistemazione demaniale "Aperta"

Necessita di Istruttoria Peritale di revisione Generale

Come da Nota del Commissario Magistrato Dott. Giovanni Poli al Ministero,

in data 16-03-1972

SECONDA PARTE

Incaricato dell'inventario informatizzato:
Istruttore Perito Demaniale
Dr. Francesco Mastromarco

Collaboratore:
V. zo Mastromarco – Istruttore Perito Demaniale

Elaborazioni grafiche informatizzate:
Studio Arch. G. Capochiani De Iudicibus

Aprile 2002

Con il patrocinio del Commissariato Usi Civici per la Puglia con sede in Bari



REGIONE PUGLIA

ASSESSORATO AGRICOLTURA FORESTE CACCIA E PESCA

Ufficio Usi Civici

L.R. n° 7 del 28/01/1998, art. 5, comma 1
in attuazione della Legge Statale n.1766 del 16/06/1927 e del Regolamento di Attuazione n.332 del 26/02/1928

INVENTARIO DEI BENI DI USO CIVICO

Comune di MARTINA

FRANCA

- Provincia di Taranto



DATI DA VERIFICHE DEMANIALI, ORDINANZE, DECRETI E SENTENZE

234

REGIONE PUGLIA
ASSESSORATO AGRICOLTURA FORESTE CACCIA E PESCA
Ufficio Usi Civici

L.R. n° 7 del 28/01/1998, art. 5, comma 1
in attuazione della Legge Statale n.1766 del 16/06/1927 e del Regolamento di Attuazione n.332 del 26/02/1928

INVENTARIO DEI BENI DI USO CIVICO

- **Comune di MARTINA**

FRANCA

- Provincia di Taranto

I DATI DEGLI "STATI" E DELLE "MAPPE" DI VERIFICA DEMANIALE SI INTEGRANO FRA LORO

I DATI CATASTALI E I DEMANI LIBERI NECESSITANO DI
AGGIORNAMENTO ALLA ATTUALITA'
LE PARTICELLE DEI VARI FOGLI DI MAPPA PRESENTANO NOTEVOLI
FRAZIONAMENTI CHE VANNO VERIFICATI CATASTALMENTE

238



REGIONE PUGLIA

ASSESSORATO AGRICOLTURA FORESTE CACCIA E PESCA

Ufficio Usi Civici

L.R. n° 7 del 28/01/1998, art. 5, comma 1
in attuazione della Legge Statale n.1766 del 16/06/1927 e del Regolamento di Attuazione n.332 del 26/02/1928

INVENTARIO DEI BENI DI USO CIVICO

Comune di MARTINA

FRANCA

- Provincia di Taranto

VERIFICA ING. NUCERA DEL 08-07-1959:
STATO DEGLI OCCUPATORI I° - TERRITORIO DELLE DUÈ MIGLIA

239



REGIONE PUGLIA - ASSESSORATO AGRICOLTURA E FORESTE
 Ufficio Usi Civici
 Comune di MARTINA FRANCA - prov. di Taranto

Inventario dei Beni di Uso Civico
 Stato Occupatori "1" - Verifica Nucera del 08/07/1959

| N. Prog | Num. d'ordine della verifica Nucera | Dati Catastati | | | Estensione | | | Sommativa particelle accorpate | Note della Verifica Nucera | Annotazioni di Inventario |
|---------|-------------------------------------|---------------------------|--------|------------|------------|-----|----|--------------------------------|---|---------------------------|
| | | Contrada | Foglio | Particella | Ha | Are | Ca | | | |
| | | | | | | | | | STATO DELLE ARBITRARIE OCCUPAZIONI : "Territorio delle 2 Miglia" - VERIFICA "NUCERA" del 08/07/1959 | |
| | | | | | | | | | (occupazioni risalenti al 1500) | |
| 1 | 1 | Territorio delle 2 Miglia | 61 | 104 | 00 | 65 | 99 | | | |
| 2 | 1 | Territorio delle 2 Miglia | 61 | 105 | 00 | 00 | 44 | | | |
| 3 | 1 | | | | | | | 00.66.43 | | |
| 4 | 2 | Territorio delle 2 Miglia | 61 | 97 | 00 | 44 | 40 | | | |
| 5 | 3 | Territorio delle 2 Miglia | 88 | 33a | 00 | 51 | 40 | | | |
| 6 | 4 | Territorio delle 2 Miglia | 61 | 64 | 00 | 59 | 55 | | | |
| 7 | 4 | Territorio delle 2 Miglia | 61 | 65 | 00 | 00 | 40 | | | |
| 8 | 4 | | | | | | | 00.59.95 | | |
| 9 | 5 | Territorio delle 2 Miglia | 132 | 121 | 00 | 00 | 97 | | | |
| 10 | 5 | Territorio delle 2 Miglia | 132 | 190 | 00 | 43 | 47 | | | |
| 11 | 5 | Territorio delle 2 Miglia | 132 | 120 | 00 | 00 | 70 | | | |
| 12 | 5 | | | | | | | 00.45.14 | | |
| 13 | 6 | Territorio delle 2 Miglia | 60 | 10 | 00 | 91 | 45 | | | |
| 14 | 6 | Territorio delle 2 Miglia | 60 | 11 | 00 | 01 | 34 | | | |
| 15 | 6 | | | | | | | 00.92.79 | | |
| 16 | 7 | Territorio delle 2 Miglia | 108 | 92 | 00 | 43 | 44 | | | |
| 17 | 7 | Territorio delle 2 Miglia | 108 | 93 | 00 | 01 | 22 | | | |
| 18 | 7 | | | | | | | 00.44.66 | | |

240



Studio M. - Bari

REGIONE PUGLIA - ASSESSORATO AGRICOLTURA E FORESTE
 Ufficio Usi Civili
 Comune di MARTINA FRANCA - prov. di Taranto

Inventario dei Beni di Uso Civico
 Stato Occupatori "1" - Verifica Nucera del 08/07/1959

| N. Prog | Num. d'ordine della verifica Nucera | Dati Catastali | | | Estensione | | | Somatoria particelle accorpate | Note della Verifica Nucera | Annotazioni di Inventario |
|---------|-------------------------------------|---------------------------|--------|------------|------------|-----|----|--------------------------------|----------------------------|---------------------------|
| | | Contrada | Foglio | Particella | Ha | Are | Ca | | | |
| 19 | 8 | Territorio delle 2 Miglia | 88 | 33/b | 00 | 60 | 37 | | | |
| 20 | 8 | Territorio delle 2 Miglia | 88 | 34 | 00 | 00 | 60 | | | |
| 21 | 8 | | | | | | | 00.60.97 | | |
| 22 | 9 | Territorio delle 2 Miglia | 154 | 89/a | 00 | 00 | 38 | | | |
| 23 | 9 | Territorio delle 2 Miglia | 154 | 90/a | 00 | 49 | 38 | | | |
| 24 | 9 | | | | | | | 00.49.76 | | |
| 25 | 10 | Territorio delle 2 Miglia | 86 | 10 | 00 | 97 | 62 | | | |
| 26 | 10 | Territorio delle 2 Miglia | 86 | 11 | 00 | 00 | 31 | | | |
| 27 | 10 | Territorio delle 2 Miglia | 86 | 12 | 00 | 03 | 97 | | | |
| 28 | 10 | Territorio delle 2 Miglia | 86 | 13 | 00 | 13 | 83 | | | |
| 29 | 10 | | | | | | | 00.15.73 | | |
| 30 | 11 | Territorio delle 2 Miglia | 89 | 230 | 00 | 21 | 21 | | | |
| 31 | 12 | Territorio delle 2 Miglia | 89 | 113 | 00 | 95 | 13 | | | |
| 32 | 12 | Territorio delle 2 Miglia | 89 | 114 | 00 | 01 | 37 | | | |
| 33 | 12 | | | | | | | 00.96.50 | | |
| 34 | 13 | Territorio delle 2 Miglia | 173 | 58 | 01 | 21 | 40 | | | |
| 35 | 13 | Territorio delle 2 Miglia | 173 | 59 | 00 | 00 | 53 | | | |
| 36 | 13 | | | | | | | 01.21.93 | | |
| 37 | 14 | Territorio delle 2 Miglia | 130 | 83/a | 00 | 55 | 10 | | | |
| 38 | 14 | Territorio delle 2 Miglia | 130 | 183 | 00 | 00 | 48 | | | |
| 39 | 14 | | | | | | | 00.55.58 | | |



Studio M. - Bari

241

REGIONE PUGLIA - ASSESSORATO AGRICOLTURA E FORESTE
 Ufficio Usi Civici
 Comune di MARTINA FRANCA - prov. di Taranto

Inventario dei Beni di Uso Civico
 Stato Occupatori "1" - Verifica Nucera del 08/07/1959

| N. Prog | Num. d'ordine della verifica Nucera | Dati Catastali | | | Estensione | | | Sommeatoria particelle accorpate | Note della Verifica Nucera | Annotazioni di Inventario |
|---------|-------------------------------------|---------------------------|--------|------------|------------|-----|----|----------------------------------|----------------------------|---------------------------|
| | | Contrada | Foglio | Particella | Ha | Are | Ca | | | |
| 40 | 15 | Territorio delle 2 Miglia | 171 | 68/b | 00 | 66 | 04 | | | |
| 41 | 15 | Territorio delle 2 Miglia | 171 | 68/e | 00 | 87 | 22 | | | |
| 42 | 15 | Territorio delle 2 Miglia | 171 | 69 | 00 | 02 | 16 | | | |
| 43 | 15 | Territorio delle 2 Miglia | 171 | 70 | 00 | 01 | 26 | | | |
| 44 | 15 | | | | | | | 00.56.68 | | |
| 45 | 16 | Territorio delle 2 Miglia | 173 | 136 | 00 | 25 | 02 | | | |
| 46 | 17 | Territorio delle 2 Miglia | 93 | 85 | 00 | 00 | 88 | | | |
| 47 | 17 | Territorio delle 2 Miglia | 93 | 86 | 00 | 73 | 54 | | | |
| 48 | 17 | | | | | | | 00.74.42 | | |
| 49 | 18 | Territorio delle 2 Miglia | 93 | 18 | 00 | 24 | 25 | | | |
| 50 | 19 | Territorio delle 2 Miglia | 154 | 89/b | 00 | 00 | 50 | | | |
| 51 | 19 | Territorio delle 2 Miglia | 154 | 90/b | 00 | 49 | 25 | | | |
| 52 | 19 | | | | | | | 00.49.75 | | |
| 53 | 20 | Territorio delle 2 Miglia | 88 | 150 | 00 | 95 | 47 | | | |
| 54 | 20 | Territorio delle 2 Miglia | 88 | 151 | 00 | 01 | 67 | | | |
| 55 | 20 | Territorio delle 2 Miglia | 88 | 187 | 00 | 22 | 20 | | | |
| 56 | 20 | | | | | | | 01.19.34 | | |
| 57 | 21 | Territorio delle 2 Miglia | 89 | 224 | 00 | 40 | 31 | | | |
| 58 | 21 | Territorio delle 2 Miglia | 89 | 256 | 00 | 00 | 27 | | | |
| 59 | 21 | | | | | | | 00.40.58 | | |
| 60 | 22 | Territorio delle 2 Miglia | 110 | 142 | 00 | 01 | 95 | | | |

242



REGIONE PUGLIA - ASSESSORATO AGRICOLTURA E FORESTE
 Ufficio Usi Civici
 Comune di MARTINA FRANCA - prov. di Taranto

Inventario dei Beni di Uso Civico
 Stato Occupatori "1" - Verifica Nucera del 08/07/1959

| N. Prog | Num. d'ordine della verifica Nucera | Datî Catastali | | | Estensione | | | Sommaria particelle accorpate | Note della Verifica Nucera | Annotazioni di Inventario |
|---------|-------------------------------------|---------------------------|--------|------------|------------|-----|----|-------------------------------|----------------------------|---------------------------|
| | | Contrada | Foglio | Particella | Ha | Are | Ca | | | |
| 61 | 22 | Territorio delle 2 Miglia | 110 | 139 | 00 | 19 | 00 | | | |
| 62 | 22 | | | | | | | 00.20.95 | | |
| 63 | 23 | Territorio delle 2 Miglia | 172 | 59/a | 00 | 81 | 80 | | | |
| 64 | 23 | Territorio delle 2 Miglia | 172 | 193/a | 00 | 04 | 20 | | | |
| 65 | 23 | Territorio delle 2 Miglia | 172 | 59/b | 00 | 01 | 75 | | | |
| 66 | 23 | Territorio delle 2 Miglia | 172 | 210 | 00 | 03 | 60 | | | |
| 67 | 23 | | | | | | | 00.91.35 | | |
| 68 | 24 | Territorio delle 2 Miglia | 152 | 66 | 00 | 68 | 69 | | | |
| 69 | 24 | Territorio delle 2 Miglia | 152 | 67 | 00 | 00 | 46 | | | |
| 70 | 24 | Territorio delle 2 Miglia | 152 | 151 | 00 | 17 | 80 | | | |
| 71 | 24 | Territorio delle 2 Miglia | 152 | 171 | 01 | 11 | 05 | | | |
| 72 | 24 | | | | | | | 01.98.00 | | |
| 73 | 25 | Territorio delle 2 Miglia | 133 | 21 | 00 | 82 | 15 | | | |
| 74 | 26 | Territorio delle 2 Miglia | 132 | 131/a | 00 | 38 | 20 | | | |
| 75 | 27 | Territorio delle 2 Miglia | 59 | 71 | 00 | 01 | 23 | | | |
| 76 | 27 | Territorio delle 2 Miglia | 59 | 72 | 01 | 17 | 17 | | | |
| 77 | 27 | | | | | | | 01.18.40 | | |
| 78 | 28 | Territorio delle 2 Miglia | 128 | 81 | 00 | 48 | 60 | | | |
| 79 | 29 | Territorio delle 2 Miglia | 127 | 40 | 00 | 07 | 10 | | | |
| 80 | 29 | Territorio delle 2 Miglia | 127 | 39/a | 00 | 26 | 22 | | | |
| 81 | 29 | | | | | | | 00.33.32 | | |

243



REGIONE PUGLIA - ASSESSORATO AGRICOLTURA E FORESTE
 Ufficio Usi Civici
 Comune di MARTINA FRANCA - prov. di Taranto

Inventario dei Beni di Uso Civico
 Stato Occupatori "1" - Verifica Nucera del 08/07/1959

| N. Prog | Num. d'ordine della verifica Nucera | Dati Catastali | | | Estensione | | | Sommativa particelle accorpate | Note della Verifica Nucera | Annotazioni di Inventario |
|---------|-------------------------------------|---------------------------|--------|------------|------------|-----|----|--------------------------------|----------------------------|---------------------------|
| | | Contrada | Foglio | Particella | Ha | Are | Ca | | | |
| 82 | 30 | Territorio delle 2 Miglia | 127 | 39/b | 00 | 46 | 31 | | | |
| 83 | 31 | Territorio delle 2 Miglia | 127 | 3 | 00 | 00 | 64 | | | |
| 84 | 31 | Territorio delle 2 Miglia | 127 | 4 | 00 | 64 | 50 | | | |
| 85 | 31 | | | | | | | 00.65.14 | | |
| 86 | 32 | Territorio delle 2 Miglia | 108 | 181 | 01 | 14 | 35 | | | |
| 87 | 33 | Territorio delle 2 Miglia | 67 | 129 | 00 | 74 | 95 | | | |
| 88 | 33 | Territorio delle 2 Miglia | 67 | 130 | 00 | 00 | 94 | | | |
| 89 | 33 | | | | | | | 00.75.89 | | |
| 90 | 34 | Territorio delle 2 Miglia | 109 | 168 | 00 | 25 | 15 | | | |
| 91 | 35 | Territorio delle 2 Miglia | 153 | 39 | 00 | 00 | 48 | | | |
| 92 | 35 | Territorio delle 2 Miglia | 153 | 40 | 00 | 41 | 36 | | | |
| 93 | 35 | | | | | | | 00.41.84 | | |
| 94 | 36 | Territorio delle 2 Miglia | 170 | 68/b | 00 | 52 | 85 | | | |
| 95 | 37 | Territorio delle 2 Miglia | 170 | 193/b | 00 | 20 | 52 | | | |
| 96 | 37 | Territorio delle 2 Miglia | 170 | 60 | 00 | 12 | 02 | | | |
| 97 | 37 | | | | | | | 00.32.54 | | |
| 98 | 38 | Territorio delle 2 Miglia | 132 | 119 | 00 | 44 | 64 | | | |
| 99 | 38 | Territorio delle 2 Miglia | 132 | 192 | 00 | 00 | 50 | | | |
| 100 | 38 | Territorio delle 2 Miglia | 132 | 215/b | 00 | 01 | 95 | | | |
| 101 | 38 | Territorio delle 2 Miglia | 132 | 298/b | 00 | 00 | 17 | | | |
| 102 | 38 | | | | | | | 00.47.28 | | |

244



REGIONE PUGLIA - ASSESSORATO AGRICOLTURA E FORESTE
 Ufficio Usi Civili
 Comune di MARTINA FRANCA - prov. di Taranto

Inventario dei Beni di Uso Civico
 Stato Occupatori "1" - Verifica Nucera del 08/07/1959

| N. Prog | Num. d'ordine della verifica Nucera | Dati Catastali | | | Estensione | | | Somatoria particelle accorpate | Note della Verifica Nucera | Annotazioni di Inventario |
|---------|-------------------------------------|---------------------------|--------|------------|------------|-----|----|--------------------------------|----------------------------|---------------------------|
| | | Contrada | Foglio | Particella | Ha | Are | Ca | | | |
| 103 | 39 | Territorio delle 2 Miglia | 126 | 49 | 00 | 02 | 87 | | | |
| 104 | 39 | Territorio delle 2 Miglia | 126 | 50 | 00 | 69 | 33 | | | |
| 105 | 39 | | | | | | | 00.72.20 | | |
| 106 | 40 | Territorio delle 2 Miglia | 88 | 86 | 00 | 72 | 89 | | | |
| 107 | 40 | Territorio delle 2 Miglia | 88 | 87 | 00 | 00 | 68 | | | |
| 108 | 40 | Territorio delle 2 Miglia | 88 | 117 | 00 | 91 | 85 | | | |
| 109 | 40 | Territorio delle 2 Miglia | 88 | 118 | 00 | 01 | 36 | | | |
| 110 | 40 | Territorio delle 2 Miglia | 88 | 170 | 00 | 47 | 85 | | | |
| 111 | 40 | Territorio delle 2 Miglia | 88 | 181 | 01 | 26 | 67 | | | |
| 112 | 40 | | | | | | | 03.41.30 | | |
| 113 | 41 | Territorio delle 2 Miglia | 89 | 63 | 00 | 32 | 57 | | | |
| 114 | 41 | Territorio delle 2 Miglia | 89 | 64 | 00 | 01 | 21 | | | |
| 115 | 41 | | | | | | | 00.33.78 | | |
| 116 | 42 | Territorio delle 2 Miglia | 110 | 213/b | 00 | 03 | 93 | | | |
| 117 | 43 | Territorio delle 2 Miglia | 108 | 82 | 00 | 01 | 00 | | | |
| 118 | 43 | Territorio delle 2 Miglia | 108 | 176 | 00 | 00 | 60 | | | |
| 119 | 43 | Territorio delle 2 Miglia | 108 | 177 | 00 | 11 | 00 | | | |
| 120 | 43 | | | | | | | 00.12.60 | | |
| 121 | 44 | Territorio delle 2 Miglia | 92 | 216/b | 00 | 13 | 00 | | | |
| 122 | 45 | Territorio delle 2 Miglia | 127 | 52 | 00 | 01 | 34 | | | |
| 123 | 45 | Territorio delle 2 Miglia | 127 | 53 | 00 | 90 | 75 | | | |

245



REGIONE PUGLIA - ASSESSORATO AGRICOLTURA E FORESTE
 Ufficio Usi Civici
 Comune di MARTINA FRANCA - prov. di Taranto

Inventario dei Beni di Uso Civico
 Stato Occupatori "1" - Verifica Nucera del 08/07/1959

| N. Prog | Num. d'ordine della verifica Nucera | Dati Catastali | | | Estensione | | | Sommatoria particelle accorpate | Note della Verifica Nucera | Annotazioni di Inventario |
|---------|-------------------------------------|---------------------------|--------|------------|------------|-----|----|---------------------------------|----------------------------|---------------------------|
| | | Contrada | Foglio | Particella | Ha | Are | Ca | | | |
| 124 | 45 | | | | | | | 00.92.09 | | |
| 125 | 46 | Territorio delle 2 Miglia | 69 | 109/a | 00 | 00 | 73 | | | |
| 126 | 46 | Territorio delle 2 Miglia | 69 | 110/a | 00 | 53 | 81 | | | |
| 127 | 46 | | | | | | | 00.54.54 | | |
| 128 | 47 | Territorio delle 2 Miglia | 86 | 8 | 01 | 35 | 82 | | | |
| 129 | 47 | Territorio delle 2 Miglia | 87 | 91 | 00 | 84 | 50 | | | |
| 130 | 47 | Territorio delle 2 Miglia | 87 | 2 | 00 | 06 | 65 | | | |
| 131 | 47 | Territorio delle 2 Miglia | 87 | 90 | 00 | 18 | 34 | | | |
| 132 | 47 | Territorio delle 2 Miglia | 87 | 67 | 01 | 13 | 98 | | | |
| 133 | 47 | Territorio delle 2 Miglia | 87 | 68 | 00 | 01 | 62 | | | |
| 134 | 47 | Territorio delle 2 Miglia | 87 | 69 | 01 | 15 | 14 | | | |
| 135 | 47 | Territorio delle 2 Miglia | 87 | 70 | 00 | 01 | 33 | | | |
| 136 | 47 | Territorio delle 2 Miglia | 87 | 71 | 00 | 30 | 01 | | | |
| 137 | 47 | Territorio delle 2 Miglia | 87 | 72/1 | 00 | 33 | 01 | | | |
| 138 | 47 | Territorio delle 2 Miglia | 87 | 74 | 16 | 33 | 28 | | | |
| 139 | 47 | Territorio delle 2 Miglia | 87 | 75 | 00 | 12 | 96 | | | |
| 140 | 47 | | | | | | | 21.84.64 | | |
| 141 | 48 | Territorio delle 2 Miglia | 89 | 117 | 00 | 00 | 50 | | | |
| 142 | 48 | Territorio delle 2 Miglia | 89 | 118 | 00 | 00 | 99 | | | |
| 143 | 48 | Territorio delle 2 Miglia | 89 | 119/a | 00 | 21 | 04 | | | |
| 144 | 48 | | | | | | | 00.22.53 | | |

246



Studio M. - Bari

REGIONE PUGLIA - ASSESSORATO AGRICOLTURA E FORESTE
 Ufficio Usi Civici
 Comune di MARTINA FRANCA - prov. di Taranto

Inventario dei Beni di Uso Civico
 Stato Occupatori "1" - Verifica Nucera del 08/07/1959

| N. Prog | Num. d'ordine della verifica Nucera | Dati Catastali | | | Estensione | | | Somatoria particelle accorpate | Note della Verifica Nucera | Annotazioni di Inventario |
|---------|-------------------------------------|---------------------------|--------|------------|------------|-----|----|--------------------------------|----------------------------|---------------------------|
| | | Contrada | Foglio | Particella | Ha | Ara | Ca | | | |
| 145 | 49 | Territorio delle 2 Miglia | 110 | 107/b | 00 | 47 | 32 | | | |
| 146 | 50 | Territorio delle 2 Miglia | 96 | 59 | 00 | 44 | 30 | | | |
| 147 | 51 | Territorio delle 2 Miglia | 67 | 13/a | 00 | 46 | 06 | | | |
| 148 | 51 | Territorio delle 2 Miglia | 67 | 14 | 00 | 00 | 60 | | | |
| 149 | 51 | | | | | | | 00.46.06 | | |
| 150 | 52 | Territorio delle 2 Miglia | 130 | 7 | 00 | 06 | 34 | | | |
| 151 | 52 | Territorio delle 2 Miglia | 130 | 251/b | 00 | 05 | 75 | | | |
| 152 | 52 | Territorio delle 2 Miglia | 90 | 177/c | 00 | 12 | 20 | | | |
| 153 | 52 | | | | | | | 00.24.29 | | |
| 154 | 53 | Territorio delle 2 Miglia | 67 | 168 | 00 | 72 | 63 | | | |
| 155 | 53 | Territorio delle 2 Miglia | 67 | 42 | 00 | 41 | 18 | | | |
| 156 | 53 | | | | | | | 01.13.81 | | |
| 157 | 54 | Territorio delle 2 Miglia | 88 | 88 | 01 | 16 | 96 | | | |
| 158 | 54 | Territorio delle 2 Miglia | 88 | 89 | 00 | 05 | 83 | | | |
| 159 | 54 | Territorio delle 2 Miglia | 88 | 92 | 00 | 61 | 93 | | | |
| 160 | 54 | Territorio delle 2 Miglia | 88 | 93 | 00 | 00 | 65 | | | |
| 161 | 54 | Territorio delle 2 Miglia | 88 | 168 | 00 | 85 | 50 | | | |
| 162 | 54 | | | | | | | 02.70.87 | | |
| 163 | 55 | Territorio delle 2 Miglia | 89 | 29 | 00 | 84 | 05 | | | |
| 164 | 55 | Territorio delle 2 Miglia | 89 | 30 | 00 | 00 | 61 | | | |
| 165 | 55 | | | | | | | 00.84.66 | | |



REGIONE PUGLIA - ASSESSORATO AGRICOLTURA E FORESTE
 Ufficio Usi Civili
 Comune di MARTINA FRANCA - prov. di Taranto

Inventario dei Beni di Uso Civico
 Stato Occupatori "1" - Verifica Nucera del 08/07/1959

| N. Prog | Num. d'ordine della verifica Nucera | Dati Catastali | | | Estensione | | | Sommaatoria particelle accorpate | Note della Verifica Nucera | Annotazioni di Inventario |
|---------|-------------------------------------|---------------------------|--------|------------|------------|-----|----|----------------------------------|----------------------------|---------------------------|
| | | Contrada | Foglio | Particella | Ha | Are | Ca | | | |
| 166 | 56 | Territorio delle 2 Miglia | 67 | 13/b | 00 | 46 | 66 | | | |
| 167 | 57 | Territorio delle 2 Miglia | 89 | 119/b | 00 | 51 | 50 | | | |
| 168 | 57 | Territorio delle 2 Miglia | 109 | 103 | 00 | 22 | 98 | | | |
| 169 | 57 | | | | | | | 00.74.48 | | |
| 170 | 58 | Territorio delle 2 Miglia | 173 | 77 | 00 | 00 | 34 | | | |
| 171 | 58 | Territorio delle 2 Miglia | 173 | 78 | 00 | 45 | 32 | | | |
| 172 | 58 | | | | | | | 00.45.66 | | |
| 173 | 59 | Territorio delle 2 Miglia | 135 | 6 | 00 | 01 | 08 | | | |
| 174 | 59 | Territorio delle 2 Miglia | 135 | 8 | 00 | 02 | 40 | | | |
| 175 | 59 | Territorio delle 2 Miglia | 135 | 9 | 00 | 00 | 60 | | | |
| 176 | 59 | Territorio delle 2 Miglia | 135 | 10 | 00 | 59 | 36 | | | |
| 177 | 59 | Territorio delle 2 Miglia | 135 | 5 | 00 | 40 | 30 | | | |
| 178 | 59 | Territorio delle 2 Miglia | 135 | 202 | 00 | 23 | 74 | | | |
| 179 | 59 | Territorio delle 2 Miglia | 135 | 174 | 00 | 65 | 30 | | | |
| 180 | 59 | | | | | | | 01.92.78 | | |
| 181 | 60 | Territorio delle 2 Miglia | 94 | 34 | 00 | 65 | 30 | | | |
| 182 | 60 | Territorio delle 2 Miglia | 94 | 35 | 00 | 00 | 62 | | | |
| 183 | 60 | | | | | | | 00.65.92 | | |
| 184 | 61 | Territorio delle 2 Miglia | 63 | 15 | 00 | 94 | 01 | | | |
| 185 | 61 | Territorio delle 2 Miglia | 63 | 100 | 00 | 01 | 40 | | | |
| 185 | 61 | | | | | | | 00.95.41 | | |

248



REGIONE PUGLIA - ASSESSORATO AGRICOLTURA E FORESTE
 Ufficio Usi Civici
 Comune di MARTINA FRANCA - prov. di Taranto

Inventario dei Beni di Uso Civico
 Stato Occupatori "1" - Verifica Nucera del 08/07/1959

| N. Prog | Num. d'ordine della verifica Nucera | Dati Catastali | | | Estensione | | | Sommatoria particelle accorpate | Note della Verifica Nucera | Annotazioni di Inventario |
|---------|-------------------------------------|---------------------------|--------|------------|------------|-----|----|---------------------------------|----------------------------|---------------------------|
| | | Contrada | Foglio | Particella | Ha | Are | Ca | | | |
| 187 | 62 | Territorio delle 2 Miglia | 108 | 178 | 00 | 28 | 92 | | | |
| 188 | 62 | Territorio delle 2 Miglia | 108 | 179 | 00 | 32 | 06 | | | |
| 189 | 62 | | | | | | | 00.60.98 | | |
| 190 | 63 | Territorio delle 2 Miglia | 89 | 181 | 00 | 16 | 70 | | | |
| 191 | 63 | Territorio delle 2 Miglia | 89 | 179/b | 00 | 00 | 09 | | | |
| 192 | 63 | | | | | | | 00.16.79 | | |
| 193 | 64 | Territorio delle 2 Miglia | 111 | 191 | 00 | 00 | 80 | | | |
| 194 | 64 | Territorio delle 2 Miglia | 111 | 192 | 00 | 20 | 63 | | | |
| 195 | 64 | | | | | | | 00.21.43 | | |
| 196 | 65 | Territorio delle 2 Miglia | 105 | 113 | 00 | 67 | 16 | | | |
| 197 | 65 | Territorio delle 2 Miglia | 105 | 114 | 01 | 56 | 22 | | | |
| 198 | 65 | Territorio delle 2 Miglia | 105 | 116 | 01 | 06 | 97 | | | |
| 199 | 65 | Territorio delle 2 Miglia | 105 | 117 | 00 | 09 | 00 | | | |
| 200 | 65 | Territorio delle 2 Miglia | 105 | 118 | 00 | 01 | 69 | | | |
| 201 | 65 | Territorio delle 2 Miglia | 105 | 121 | 00 | 58 | 61 | | | |
| 202 | 65 | Territorio delle 2 Miglia | 105 | 122 | 00 | 85 | 33 | | | |
| 203 | 65 | Territorio delle 2 Miglia | 105 | 119 | 00 | 77 | 31 | | | |
| 204 | 65 | Territorio delle 2 Miglia | 129 | 110 | 00 | 95 | 48 | | | |
| 205 | 65 | Territorio delle 2 Miglia | 129 | 111 | 01 | 25 | 41 | | | |
| 206 | 65 | Territorio delle 2 Miglia | 129 | 112 | 00 | 00 | 96 | | | |
| 207 | 65 | | | | | | | 07.84.26 | | |



Studio M. - Bari

REGIONE PUGLIA - ASSESSORATO AGRICOLTURA E FORESTE
 Ufficio Usi Civici
 Comune di MARTINA FRANCA - prov. di Taranto

Inventario dei Beni di Uso Civico
 Stato Occupatori "1" - Verifica Nucera del 08/07/1959

| N. Prog | Num. d'ordine della verifica Nucera | Dati Catastali | | | Estensione | | | Somatoria particelle accorpate | Note della Verifica Nucera | Annotazioni di Inventario |
|---------|-------------------------------------|---------------------------|--------|------------|------------|-----|----|--------------------------------|----------------------------|---------------------------|
| | | Contrada | Foglio | Particella | Ha | Are | Ca | | | |
| 208 | 66 | Territorio delle 2 Miglia | 61 | 97 | 00 | 95 | 40 | | | |
| 209 | 66 | Territorio delle 2 Miglia | 61 | 42 | 00 | 00 | 71 | | | |
| 210 | 66 | | | | | | | 00,96,11 | | |
| 211 | 67 | Territorio delle 2 Miglia | 172 | 2 | 00 | 25 | 20 | | | |
| 212 | 68 | Territorio delle 2 Miglia | 90 | 28 | 00 | 72 | 80 | | | |
| 213 | 68 | Territorio delle 2 Miglia | 90 | 29 | 00 | 45 | 60 | | | |
| 214 | 68 | | | | | | | 00,17,40 | | |
| 215 | 69 | Territorio delle 2 Miglia | 109 | 9 | 00 | 00 | 90 | | | |
| 216 | 69 | Territorio delle 2 Miglia | 109 | 8 | 00 | 56 | 50 | | | |
| 217 | 69 | | | | | | | 00,57,40 | | |
| 218 | 70 | Territorio delle 2 Miglia | 90 | 71/a | 00 | 00 | 65 | | | |
| 219 | 70 | Territorio delle 2 Miglia | 90 | 249/a | 00 | 00 | 35 | | | |
| 220 | 70 | Territorio delle 2 Miglia | 90 | 249/b | 00 | 13 | 15 | | | |
| 221 | 70 | | | | | | | 00,14,15 | | |
| 222 | 71 | Territorio delle 2 Miglia | 60 | 3 | 00 | 86 | 40 | | | |
| 223 | 71 | Territorio delle 2 Miglia | 60 | 4 | 00 | 00 | 91 | | | |
| 224 | 71 | Territorio delle 2 Miglia | 60 | 169 | 00 | 89 | 17 | | | |
| 225 | 71 | | | | | | | 00,76,48 | | |
| 226 | 72 | Territorio delle 2 Miglia | 90 | 33 | 01 | 34 | 04 | | | |
| 227 | 72 | Territorio delle 2 Miglia | 90 | 271 | 00 | 02 | 60 | | | |
| 228 | 72 | | | | | | | 01,36,64 | | |




Studio M. - Bari

REGIONE PUGLIA - ASSESSORATO AGRICOLTURA E FORESTE
 Ufficio Usi Civici
 Comune di MARTINA FRANCA - prov. di Taranto

Inventario dei Beni di Uso Civico
 Stato Occupatori "1" - Verifica Nucera del 08/07/1959

| N. Prog | Num. d'ordine della verifica Nucera | Dati Catastali | | | Estensione | | | Somatoria particelle accorpate | Note della Verifica Nucera | Annotazioni di Inventario |
|---------|-------------------------------------|---------------------------|--------|------------|------------|-----|----|--------------------------------|----------------------------|---------------------------|
| | | Contrada | Foglio | Particella | Ha | Are | Ca | | | |
| 229 | 73 | Territorio delle 2 Miglia | 89 | 84 | 00 | 10 | 99 | | | |
| 230 | 74 | Territorio delle 2 Miglia | 90 | 31/b | 00 | 01 | 30 | | | |
| 231 | 74 | Territorio delle 2 Miglia | 90 | 34 | 00 | 05 | 11 | | | |
| 232 | 74 | Territorio delle 2 Miglia | 90 | 36/a | 00 | 62 | 63 | | | |
| 233 | 74 | | | | | | | 00.69.04 | | |
| 234 | 75 | Territorio delle 2 Miglia | 59 | 67 | 01 | 32 | 65 | | | |
| 235 | 75 | Territorio delle 2 Miglia | 150 | 181 | 01 | 47 | 93 | | | |
| 236 | 75 | Territorio delle 2 Miglia | 150 | 183 | 00 | 01 | 39 | | | |
| 237 | 75 | | | | | | | 02.81.97 | | |
| 238 | 76 | Territorio delle 2 Miglia | 63 | 68/b | 00 | 48 | 40 | | | |
| 239 | 76 | Territorio delle 2 Miglia | 90 | 30 | 00 | 01 | 71 | | | |
| 240 | 76 | Territorio delle 2 Miglia | 90 | 270 | 00 | 01 | 39 | | | |
| 241 | 76 | Territorio delle 2 Miglia | 90 | 32 | 00 | 10 | 85 | | | |
| 242 | 76 | Territorio delle 2 Miglia | 90 | 35 | 00 | 52 | 20 | | | |
| 243 | 76 | Territorio delle 2 Miglia | 90 | 264 | 00 | 72 | 23 | | | |
| 244 | 76 | Territorio delle 2 Miglia | 90 | 31/a | 00 | 10 | 31 | | | |
| 245 | 76 | | | | | | | 02.97.09 | | |
| 246 | 77 | Territorio delle 2 Miglia | 130 | 125 | 00 | 81 | 39 | | | |
| 247 | 77 | Territorio delle 2 Miglia | 130 | 126 | 00 | 01 | 16 | | | |
| 248 | 77 | | | | | | | 00.82.55 | | |
| 249 | 78 | Territorio delle 2 Miglia | 127 | 28 | 01 | 13 | 30 | | | |

251



Studio M. - Bari

REGIONE PUGLIA - ASSESSORATO AGRICOLTURA E FORESTE
 Ufficio Usi Civici
 Comune di MARTINA FRANCA - prov. di Taranto

Inventario dei Beni di Uso Civico
 Stato Occupatori "1" - Verifica Nucera del 08/07/1959

| N. Prog | Num. d'ordine della verifica Nucera | Dati Catastali | | | Estensione | | | Somatoria particelle accorpate | Note della Verifica Nucera | Annotazioni di Inventario |
|---------|-------------------------------------|---------------------------|--------|------------|------------|-----|----|--------------------------------|----------------------------|---------------------------|
| | | Contrada | Foglio | Particella | Ha | Are | Ca | | | |
| 250 | 78 | Territorio delle 2 Miglia | 127 | 29 | 00 | 01 | 05 | | | |
| 251 | 78 | | | | | | | 01.14.35 | | |
| 252 | 79 | Territorio delle 2 Miglia | 66 | 103 | 01 | 03 | 03 | | | |
| 253 | 79 | Territorio delle 2 Miglia | 66 | 104 | 00 | 00 | 93 | | | |
| 254 | 79 | Territorio delle 2 Miglia | 66 | 129 | 00 | 00 | 80 | | | |
| 255 | 79 | Territorio delle 2 Miglia | 66 | 131 | 00 | 23 | 42 | | | |
| 256 | 79 | Territorio delle 2 Miglia | 66 | 133 | 00 | 90 | 95 | | | |
| 257 | 79 | | | | | | | 02.19.13 | | |
| 258 | 80 | Territorio delle 2 Miglia | 63 | 68/a | 00 | 44 | 11 | | | |
| 259 | 80 | Territorio delle 2 Miglia | 63 | 37 | 01 | 21 | 30 | | | |
| 260 | 80 | | | | | | | 01.65.41 | | |
| 261 | 81 | Territorio delle 2 Miglia | 96 | 90 | 00 | 66 | 86 | | | |
| 262 | 82 | Territorio delle 2 Miglia | 88 | 123 | 00 | 02 | 13 | | | |
| 263 | 82 | Territorio delle 2 Miglia | 88 | 124 | 00 | 48 | 53 | | | |
| 264 | 82 | | | | | | | 00.50.66 | | |
| 265 | 83 | Territorio delle 2 Miglia | 60 | 14 | 00 | 85 | 84 | | | |
| 266 | 83 | Territorio delle 2 Miglia | 60 | 15 | 00 | 00 | 95 | | | |
| 267 | 83 | | | | | | | 00.86.79 | | |
| 268 | 84 | Territorio delle 2 Miglia | 63 | 68/c | 00 | 05 | 60 | | | |
| 269 | 84 | Territorio delle 2 Miglia | 63 | 49 | 00 | 95 | 45 | | | |
| 270 | 84 | Territorio delle 2 Miglia | 63 | 50 | 00 | 01 | 30 | | | |



Studio M. - Bari

REGIONE PUGLIA - ASSESSORATO AGRICOLTURA E FORESTE
 Ufficio Usi Civili
 Comune di MARTINA FRANCA - prov. di Taranto

Inventario dei Beni di Uso Civico
 Stato Occupatori "1" - Verifica Nucera del 08/07/1959


| N. Prog | Num. d'ordine della verifica Nucera | Dati Catastali | | | Estensione | | | Somatoria particelle accorpate | Note della Verifica Nucera | Annotazioni di Inventario |
|---------|-------------------------------------|---------------------------|--------|------------|------------|-----|----|--------------------------------|----------------------------|---------------------------|
| | | Contrada | Foglio | Particella | Ha | Are | Ca | | | |
| 271 | 84 | | | | | | | 01.02.35 | | |
| 272 | 85 | Territorio delle 2 Miglia | 58 | 49 | 01 | 34 | 44 | | | |
| 273 | 85 | Territorio delle 2 Miglia | 58 | 50 | 00 | 01 | 78 | | | |
| 274 | 85 | | | | | | | 01.36.22 | | |
| 275 | 86 | Territorio delle 2 Miglia | 90 | 122/a | 00 | 14 | 40 | | | |
| 276 | 87 | Territorio delle 2 Miglia | 89 | 92 | 00 | 45 | 10 | | | |
| 277 | 87 | Territorio delle 2 Miglia | 90 | 122/b | 00 | 03 | 60 | | | |
| 278 | 87 | | | | | | | 00.48.70 | | |
| 279 | 88 | Territorio delle 2 Miglia | 131 | 167 | 00 | 99 | 57 | | | |
| 280 | 89 | Territorio delle 2 Miglia | 90 | 269 | 01 | 14 | 52 | | | |
| 281 | 90 | Territorio delle 2 Miglia | 110 | 110 | 00 | 86 | 47 | | | |
| 282 | 91 | Territorio delle 2 Miglia | 150 | 154 | 00 | 59 | 65 | | | |
| 283 | 91 | Territorio delle 2 Miglia | 150 | 155 | 00 | 01 | 33 | | | |
| 284 | 91 | | | | | | | 00.60.98 | | |
| 285 | 92 | Territorio delle 2 Miglia | 91 | 123 | 00 | 71 | 88 | | | |
| 286 | 92 | Territorio delle 2 Miglia | 91 | 124 | 00 | 01 | 42 | | | |
| 287 | 92 | | | | | | | 00.73.28 | | |
| 288 | 93 | Territorio delle 2 Miglia | 131 | 21 | 00 | 62 | 59 | | | |
| 289 | 94 | Territorio delle 2 Miglia | 136 | 42/a | 00 | 87 | 80 | | | |
| 290 | 95 | Territorio delle 2 Miglia | 125 | 101 | 00 | 48 | 50 | | | |
| 291 | 95 | Territorio delle 2 Miglia | 125 | 152 | 00 | 49 | 04 | | | |



REGIONE PUGLIA - ASSESSORATO AGRICOLTURA E FORESTE
 Ufficio Usi Civili
 Comune di MARTINA FRANCA - prov. di Taranto

Inventario dei Beni di Uso Civico
 Stato Occupatori "1" - Verifica Nucera del 09/07/1959

| N. Prog | Num. d'ordine della verifica Nucera | Dati Catastali | | | Estensione | | | Somatoria particelle accorpate | Note della Verifica Nucera | Annotazioni di Inventario |
|---------|-------------------------------------|---------------------------|--------|------------|------------|-----|----|--------------------------------|----------------------------|---------------------------|
| | | Contrada | Foglio | Particella | Ha | Are | Ca | | | |
| 292 | 95 | | | | | | | 00,97,54 | | |
| 293 | 96 | Territorio delle 2 Miglia | 132 | 56/a | 00 | 39 | 61 | | | |
| 294 | 97 | Territorio delle 2 Miglia | 131 | 112 | 00 | 34 | 22 | | | |
| 295 | 97 | Territorio delle 2 Miglia | 131 | 149 | 00 | 00 | 43 | | | |
| 296 | 97 | | | | | | | 00,34,65 | | |
| 297 | 98 | Territorio delle 2 Miglia | 134 | 14 | 00 | 00 | 67 | | | |
| 298 | 98 | Territorio delle 2 Miglia | 134 | 15 | 00 | 56 | 46 | | | |
| 299 | 98 | | | | | | | 00,57,13 | | |
| 300 | 99 | Territorio delle 2 Miglia | 133 | 101 | 00 | 02 | 00 | | | |
| 301 | 99 | Territorio delle 2 Miglia | 133 | 122 | 00 | 00 | 80 | | | |
| 302 | 99 | | | | | | | 00,02,80 | | |
| 303 | 100 | Territorio delle 2 Miglia | 132 | 249 | 00 | 14 | 92 | | | |
| 304 | 100 | Territorio delle 2 Miglia | 64 | 131 | 00 | 00 | 94 | | | |
| 305 | 100 | Territorio delle 2 Miglia | 64 | 133 | 00 | 40 | 17 | | | |
| 306 | 100 | | | | | | | 00,56,03 | | |
| 307 | 101 | Territorio delle 2 Miglia | 125 | 131 | 00 | 26 | 04 | | | |
| 308 | 101 | Territorio delle 2 Miglia | 125 | 132 | 00 | 23 | 00 | | | |
| 309 | 101 | | | | | | | 00,49,04 | | |
| 310 | 102 | Territorio delle 2 Miglia | 90 | 99 | 00 | 01 | 64 | | | |
| 311 | 102 | Territorio delle 2 Miglia | 90 | 282 | 00 | 39 | 43 | | | |
| 312 | 102 | | | | | | | 00,41,07 | | |



REGIONE PUGLIA - ASSESSORATO AGRICOLTURA E FORESTE
 Ufficio Usi Civici
 Comune di MARTINA FRANCA - prov. di Taranto

Inventario dei Beni di Uso Civico
 Stato Occupatori "1" - Verifica Nucera del 08/07/1959

| N. Prog | Num. d'ordine della verifica Nucera | Dati Catastali | | | Estensione | | | Somatoria particelle accorpate | Note della Verifica Nucera | Annotazioni di Inventario |
|---------|-------------------------------------|---------------------------|--------|------------|------------|-----|----|--------------------------------|----------------------------|---------------------------|
| | | Contrada | Foglio | Particella | Ha | Are | Ca | | | |
| 313 | 103 | Territorio delle 2 Miglia | 171 | 1 | 00 | 69 | 27 | | | |
| 314 | 104 | Territorio delle 2 Miglia | 66 | 129/c | 00 | 03 | 45 | | | |
| 315 | 104 | Territorio delle 2 Miglia | 66 | 129/b | 01 | 02 | 80 | | | |
| 316 | 104 | | | | | | | 01.06.25 | | |
| 317 | 105 | Territorio delle 2 Miglia | 62 | 90 | 00 | 55 | 97 | | | |
| 318 | 105 | Territorio delle 2 Miglia | 62 | 97/a | 00 | 43 | 22 | | | |
| 319 | 105 | | | | | | | 00.99.19 | | |
| 320 | 106 | Territorio delle 2 Miglia | 62 | 96 | 00 | 44 | 16 | | | |
| 321 | 106 | Territorio delle 2 Miglia | 62 | 97/b | 00 | 31 | 80 | | | |
| 322 | 106 | | | | | | | 00.75.96 | | |
| 323 | 107 | Territorio delle 2 Miglia | 62 | 99/b | 00 | 05 | 76 | | | |
| 324 | 107 | Territorio delle 2 Miglia | 62 | 100 | 00 | 28 | 52 | | | |
| 325 | 107 | Territorio delle 2 Miglia | 62 | 101/a | 00 | 48 | 45 | | | |
| 326 | 107 | Territorio delle 2 Miglia | 62 | 168/b | 00 | 06 | 24 | | | |
| 327 | 107 | Territorio delle 2 Miglia | 62 | 170 | 00 | 50 | 14 | | | |
| 328 | 107 | | | | | | | 01.37.11 | | |
| 329 | 108 | Territorio delle 2 Miglia | 66 | 129/a | 00 | 25 | 76 | | | |
| 330 | 109 | Territorio delle 2 Miglia | 172 | 142 | 00 | 00 | 87 | | | |
| 331 | 109 | Territorio delle 2 Miglia | 172 | 143 | 01 | 13 | 03 | | | |
| 332 | 109 | | | | | | | 01.13.90 | | |
| 333 | 110 | Territorio delle 2 Miglia | 133 | 104 | 00 | 25 | 55 | | | |

255



REGIONE PUGLIA - ASSESSORATO AGRICOLTURA E FORESTE
 Ufficio Usi Civici
 Comune di MARTINA FRANCA - prov. di Taranto

Inventario dei Beni di Uso Civico
 Stato Occupatori "1" - Verifica Nucera del 08/07/1959

| N. Prog | Num. d'ordine della verifica Nucera | Dati Catastali | | | Estensione | | | Sommatoria particelle accorpate | Note della Verifica Nucera | Annotazioni di Inventario |
|---------|-------------------------------------|---------------------------|--------|------------|------------|-----|----|---------------------------------|----------------------------|---------------------------|
| | | Contrada | Foglio | Particella | Ha | Are | Ca | | | |
| 334 | 110 | Territorio delle 2 Miglia | 133 | 111/b | 00 | 01 | 54 | | | |
| 335 | 110 | Territorio delle 2 Miglia | 133 | 93 | 00 | 01 | 85 | | | |
| 336 | 110 | Territorio delle 2 Miglia | 133 | 105 | 00 | 65 | 20 | | | |
| 337 | 110 | | | | | | | 00.94.14 | | |
| 338 | 111 | Territorio delle 2 Miglia | 107 | 37/b | 00 | 44 | 13 | | | |
| 339 | 112 | Territorio delle 2 Miglia | 125 | 126 | 00 | 32 | 13 | | | |
| 340 | 112 | Territorio delle 2 Miglia | 125 | 150 | 01 | 36 | 90 | | | |
| 341 | 112 | | | | | | | 01.69.03 | | |
| 342 | 113 | Territorio delle 2 Miglia | 133 | 24 | 00 | 41 | 30 | | | |
| 343 | 114 | Territorio delle 2 Miglia | 152 | 121 | 00 | 00 | 40 | | | |
| 344 | 114 | Territorio delle 2 Miglia | 152 | 120 | 00 | 75 | 77 | | | |
| 345 | 114 | Territorio delle 2 Miglia | 152 | 164 | 00 | 12 | 70 | | | |
| 346 | 114 | | | | | | | 00.88.87 | | |
| 347 | 115 | Territorio delle 2 Miglia | 132 | 12/c | 00 | 03 | 61 | | | |
| 348 | 115 | Territorio delle 2 Miglia | 132 | 248 | 00 | 02 | 97 | | | |
| 349 | 115 | Territorio delle 2 Miglia | 132 | 12/a | 00 | 07 | 41 | | | |
| 350 | 115 | Territorio delle 2 Miglia | 132 | 10/i | 00 | 00 | 58 | | | |
| 351 | 115 | Territorio delle 2 Miglia | 132 | 277 | 00 | 04 | 59 | | | |
| 352 | 115 | Territorio delle 2 Miglia | 132 | 88 | 00 | 00 | 67 | | | |
| 353 | 115 | Territorio delle 2 Miglia | 132 | 225 | 00 | 02 | 88 | | | |
| 354 | 115 | | | | | | | 00.22.69 | | |



Studio M. - Bari

REGIONE PUGLIA - ASSESSORATO AGRICOLTURA E FORESTE
 Ufficio Usi Civici
 Comune di MARTINA FRANCA - prov. di Taranto

Inventario dei Beni di Uso Civico
 Stato Occupatori "1" - Verifica Nucera del 08/07/1959

| N. Prog | Num. d'ordine della verifica Nucera | Dati Catastali | | | Estensione | | | Sommaatoria particelle accorpate | Note della Verifica Nucera | Annotazioni di Inventario |
|---------|-------------------------------------|---------------------------|--------|------------|------------|-----|----|----------------------------------|----------------------------|---------------------------|
| | | Contrada | Foglio | Particella | Ha | Are | Ca | | | |
| 355 | 116 | Territorio delle 2 Miglia | 63 | 86 | 00 | 54 | 58 | | | |
| 356 | 116 | Territorio delle 2 Miglia | 63 | 87 | 00 | 01 | 45 | | | |
| 357 | 116 | Territorio delle 2 Miglia | 63 | 98 | 00 | 53 | 38 | | | |
| 358 | 116 | Territorio delle 2 Miglia | 63 | 99 | 00 | 50 | 80 | | | |
| 359 | 116 | | | | | | | 01.60.21 | | |
| 360 | 117 | Territorio delle 2 Miglia | 66 | 160 | 00 | 02 | 46 | | | |
| 361 | 118 | Territorio delle 2 Miglia | 133 | 110 | 00 | 09 | 00 | | | |
| 362 | 118 | Territorio delle 2 Miglia | 133 | 11/d | 00 | 09 | 29 | | | |
| 363 | 118 | Territorio delle 2 Miglia | 133 | 11/c | 00 | 06 | 38 | | | |
| 364 | 118 | Territorio delle 2 Miglia | 133 | 111/f | 00 | 23 | 57 | | | |
| 365 | 118 | | | | | | | 00.48.24 | | |
| 366 | 119 | Territorio delle 2 Miglia | 91 | 104/1 | 00 | 02 | 13 | | | |
| 367 | 119 | Territorio delle 2 Miglia | 91 | 105 | 00 | 57 | 81 | | | |
| 368 | 119 | Territorio delle 2 Miglia | 91 | 321 | 00 | 73 | 30 | | | |
| 369 | 119 | | | | | | | 01.33.24 | | |
| 370 | 120 | Territorio delle 2 Miglia | 90 | 154 | 00 | 03 | 49 | | | |
| 371 | 121 | Territorio delle 2 Miglia | 132 | 100/a | 00 | 20 | 38 | | | |
| 372 | 121 | Territorio delle 2 Miglia | 132 | 99 | 00 | 01 | 52 | | | |
| 373 | 121 | | | | | | | 00.21.90 | | |
| 374 | 122 | Territorio delle 2 Miglia | 125 | 151 | 00 | 49 | 06 | | | |
| 375 | 123 | Territorio delle 2 Miglia | 133 | 6/a | 00 | 00 | 35 | | | |



REGIONE PUGLIA - ASSESSORATO AGRICOLTURA E FORESTE
 Ufficio Usi Civici
 Comune di MARTINA FRANCA - prov. di Taranto

Inventario dei Beni di Uso Civico
 Stato Occupatori "1" - Verifica Nucera del 08/07/1959

| N. Prog | Num. d'ordine della verifica Nucera | Dati Catastali | | | Estensione | | | Sommatória particelle accorpate | Note della Verifica Nucera | Annotazioni di Inventario |
|---------|-------------------------------------|---------------------------|--------|------------|------------|-----|----|---------------------------------|----------------------------|---------------------------|
| | | Contrada | Foglio | Particella | Ha | Are | Ca | | | |
| 376 | 123 | Territorio delle 2 Miglia | 133 | 5/b | 00 | 00 | 23 | | | |
| 377 | 123 | Territorio delle 2 Miglia | 133 | 10 | 00 | 00 | 83 | | | |
| 378 | 123 | Territorio delle 2 Miglia | 133 | 11/a | 00 | 08 | 69 | | | |
| 379 | 123 | Territorio delle 2 Miglia | 133 | 8 | 00 | 01 | 61 | | | |
| 380 | 123 | Territorio delle 2 Miglia | 133 | 6/c | 00 | 01 | 33 | | | |
| 381 | 123 | Territorio delle 2 Miglia | 133 | 86 | 00 | 05 | 52 | | | |
| 382 | 123 | Territorio delle 2 Miglia | 133 | 4 | 00 | 00 | 99 | | | |
| 383 | 123 | Territorio delle 2 Miglia | 133 | 5/a | 00 | 01 | 03 | | | |
| 384 | 123 | Territorio delle 2 Miglia | 133 | 6/b | 00 | 03 | 55 | | | |
| 385 | 123 | Territorio delle 2 Miglia | 133 | 108 | 00 | 21 | 15 | | | |
| 386 | 123 | Territorio delle 2 Miglia | 133 | 11/b | 00 | 00 | 44 | | | |
| 387 | 123 | Territorio delle 2 Miglia | 133 | 9/a | 00 | 10 | 93 | | | |
| 388 | 123 | Territorio delle 2 Miglia | 133 | 107/a | 00 | 00 | 63 | | | |
| 389 | 123 | Territorio delle 2 Miglia | 133 | 100/b | 00 | 02 | 62 | | | |
| 390 | 123 | Territorio delle 2 Miglia | 133 | 107/c | 00 | 01 | 38 | | | |
| 391 | 123 | Territorio delle 2 Miglia | 133 | 100/a | 00 | 24 | 57 | | | |
| 392 | 123 | Territorio delle 2 Miglia | 133 | 109/a | 00 | 03 | 72 | | | |
| 393 | 123 | Territorio delle 2 Miglia | 133 | 11/g | 00 | 09 | 71 | | | |
| 394 | 123 | Territorio delle 2 Miglia | 133 | 11/h | 00 | 08 | 52 | | | |
| 395 | 123 | Territorio delle 2 Miglia | 133 | 111/a | 00 | 07 | 80 | | | |
| 396 | 123 | Territorio delle 2 Miglia | 133 | 111/e | 00 | 01 | 86 | | | |




REGIONE PUGLIA - ASSESSORATO AGRICOLTURA E FORESTE
 Ufficio Usi Civici
 Comune di MARTINA FRANCA - prov. di Taranto

Inventario dei Beni di Uso Civico
 Stato Occupatori "1" - Verifica Nucera del 08/07/1959

| N. Prog | Num. d'ordine della verifica Nucera | Dati Catastali | | | Estensione | | | Sommaria particelle accorpate | Note della Verifica Nucera | Annotazioni di Inventario |
|---------|-------------------------------------|---------------------------|--------|------------|------------|-----|----|-------------------------------|----------------------------|---------------------------|
| | | Contrada | Foglio | Particella | Ha | Are | Ca | | | |
| 397 | 123 | Territorio delle 2 Miglia | 132 | 10/e | 00 | 07 | 60 | | | |
| 398 | 123 | Territorio delle 2 Miglia | 133 | 103 | 00 | 01 | 10 | | | |
| 399 | 123 | | | | | | | 01,25,98 | | |
| 400 | 124 | Territorio delle 2 Miglia | 65 | 53 | 00 | 12 | 20 | | | |
| 401 | 124 | Territorio delle 2 Miglia | 65 | 54 | 00 | 01 | 34 | | | |
| 402 | 124 | Territorio delle 2 Miglia | 65 | 55/1 | 00 | 12 | 25 | | | |
| 403 | 124 | Territorio delle 2 Miglia | 65 | 145 | 01 | 63 | 10 | | | |
| 404 | 124 | Territorio delle 2 Miglia | 65 | 146 | 00 | 42 | 29 | | | |
| 405 | 124 | Territorio delle 2 Miglia | 65 | 216 | 00 | 04 | 35 | | | |
| 406 | 124 | Territorio delle 2 Miglia | 65 | 217 | 00 | 01 | 20 | | | |
| 407 | 124 | Territorio delle 2 Miglia | 65 | 225 | 00 | 04 | 88 | | | |
| 408 | 124 | | | | | | | 01,41,61 | | |
| 409 | 125 | Territorio delle 2 Miglia | 132 | 156 | 00 | 16 | 10 | | | |
| 410 | 126 | Territorio delle 2 Miglia | 91 | 76 | 00 | 01 | 26 | | | |
| 411 | 127 | Territorio delle 2 Miglia | 132 | 157/h | 00 | 02 | 60 | | | |
| 412 | 127 | Territorio delle 2 Miglia | 132 | 158/f | 00 | 02 | 49 | | | |
| 413 | 127 | | | | | | | 00,05,09 | | |
| 414 | 128 | Territorio delle 2 Miglia | 133 | 1/a | 00 | 00 | 31 | | | |
| 415 | 128 | Territorio delle 2 Miglia | 133 | 2/c | 00 | 14 | 88 | | | |
| 416 | 128 | | | | | | | 00,15,19 | | |
| 417 | 129 | Territorio delle 2 Miglia | 107 | 105 | 00 | 23 | 58 | | | |


259



REGIONE PUGLIA - ASSESSORATO AGRICOLTURA E FORESTE
 Ufficio Usi Civici
 Comune di MARTINA FRANCA - prov. di Taranto

Inventario dei Beni di Uso Civico
 Stato Occupatori "1" - Verifica Nucera del 08/07/1959

| N. Prog | Num. d'ordine della verifica Nucera | Dati Catastali | | | Estensione | | | Sommatória particelle accorpate | Note della Verifica Nucera | Annotazioni di Inventario |
|---------|-------------------------------------|---------------------------|--------|------------|------------|-----|----|---------------------------------|----------------------------|---------------------------|
| | | Contrada | Foglio | Particella | Ha | Are | Ca | | | |
| 418 | 129 | Territorio delle 2 Miglia | 107 | 104/a | 00 | 06 | 80 | | | |
| 419 | 129 | Territorio delle 2 Miglia | 107 | 108 | 00 | 41 | 68 | | | |
| 420 | 129 | | | | | | | 00.72.06 | | |
| 421 | 130 | Territorio delle 2 Miglia | 61 | 51 | 00 | 01 | 02 | | | |
| 422 | 130 | Territorio delle 2 Miglia | 61 | 52 | 00 | 39 | 74 | | | |
| 423 | 130 | | | | | | | 00.40.76 | | |
| 424 | 131 | Territorio delle 2 Miglia | 90 | 101 | 00 | 00 | 89 | | | |
| 425 | 131 | Territorio delle 2 Miglia | 90 | 102 | 00 | 64 | 00 | | | |
| 426 | 131 | | | | | | | 00.64.89 | | |
| 427 | 132 | Territorio delle 2 Miglia | 87 | 18 | 00 | 78 | 26 | | | |
| 428 | 132 | Territorio delle 2 Miglia | 87 | 19 | 00 | 00 | 46 | | | |
| 429 | 132 | Territorio delle 2 Miglia | 87 | 53 | 01 | 10 | 83 | | | |
| 430 | 132 | Territorio delle 2 Miglia | 87 | 54 | 00 | 01 | 93 | | | |
| 431 | 132 | Territorio delle 2 Miglia | 87 | 65 | 01 | 79 | 02 | | | |
| 432 | 132 | Territorio delle 2 Miglia | 87 | 66 | 00 | 02 | 28 | | | |
| 433 | 132 | | | | | | | 03.72.78 | | |
| 434 | 133 | Territorio delle 2 Miglia | 110 | 159 | 00 | 10 | 35 | | | |
| 435 | 134 | Territorio delle 2 Miglia | 128 | 82 | 00 | 88 | 60 | | | |
| 436 | 134 | Territorio delle 2 Miglia | 128 | 85 | 00 | 00 | 65 | | | |
| 437 | 134 | | | | | | | 00.89.25 | | |
| 438 | 135 | Territorio delle 2 Miglia | 151 | 91 | 00 | 48 | 49 | | | |



REGIONE PUGLIA - ASSESSORATO AGRICOLTURA E FORESTE
 Ufficio Usi Civici
 Comune di MARTINA FRANCA - prov. di Taranto

Inventario dei Beni di Uso Civico
 Stato Occupatori "1" - Verifica Nucera del 08/07/1959

| N. Prog | Num. d'ordine della verifica Nucera | Dati Catastali | | | Estensione | | | Sommataria particelle accorpate | Note della Verifica Nucera | Annotazioni di Inventario |
|---------|-------------------------------------|---------------------------|--------|------------|------------|-----|----|---------------------------------|----------------------------|---------------------------|
| | | Contrada | Foglio | Particella | Ha | Are | Ca | | | |
| 439 | 136 | Territorio delle 2 Miglia | 107 | 45 | 00 | 41 | 08 | | | |
| 440 | 137 | Territorio delle 2 Miglia | 108 | 88 | 00 | 47 | 59 | | | |
| 441 | 138 | Territorio delle 2 Miglia | 171 | 82/b | 00 | 83 | 35 | | | |
| 442 | 139 | Territorio delle 2 Miglia | 130 | 258 | 00 | 11 | 12 | | | |
| 443 | 140 | Territorio delle 2 Miglia | 68 | 41 | 00 | 00 | 90 | | | |
| 444 | 140 | Territorio delle 2 Miglia | 68 | 39/a | 00 | 00 | 89 | | | |
| 445 | 140 | Territorio delle 2 Miglia | 68 | 40/a | 00 | 81 | 10 | | | |
| 446 | 140 | | | | | | | 00,82,89 | | |
| 447 | 141 | Territorio delle 2 Miglia | 89 | 14 | 00 | 00 | 93 | | | |
| 448 | 141 | Territorio delle 2 Miglia | 89 | 15/a | 00 | 37 | 16 | | | |
| 449 | 141 | | | | | | | 00,38,09 | | |
| 450 | 142 | Territorio delle 2 Miglia | 87 | 55 | 00 | 87 | 55 | | | |
| 451 | 143 | Territorio delle 2 Miglia | 87 | 56 | 00 | 01 | 12 | | | |
| 452 | 143 | Territorio delle 2 Miglia | 87 | 98 | 00 | 49 | 30 | | | |
| 453 | 143 | | | | | | | 00,50,42 | | |
| 454 | 144 | Territorio delle 2 Miglia | 96 | 86 | 00 | 69 | 56 | | | |
| 455 | 145 | Territorio delle 2 Miglia | 88 | 6 | 00 | 00 | 16 | | | |
| 456 | 145 | Territorio delle 2 Miglia | 88 | 272 | 00 | 24 | 54 | | | |
| 457 | 145 | | | | | | | 00,24,70 | | |
| 458 | 146 | Territorio delle 2 Miglia | 173 | 20 | 00 | 00 | 95 | | | |
| 459 | 146 | Territorio delle 2 Miglia | 173 | 21 | 00 | 46 | 44 | | | |



REGIONE PUGLIA - ASSESSORATO AGRICOLTURA E FORESTE
 Ufficio Usi Civili
 Comune di MARTINA FRANCA - prov. di Taranto

Inventario dei Beni di Uso Civico
 Stato Occupatori "1" - Verifica Nucera del 08/07/1959


| N. Prog | Num. d'ordine della verifica Nucera | Dati Catastali | | | Estensione | | | Somatoria particelle accorpate | Note della Verifica Nucera | Annotazioni di Inventario |
|---------|-------------------------------------|---------------------------|--------|------------|------------|-----|----|--------------------------------|----------------------------|---------------------------|
| | | Contrada | Foglio | Particella | Ha | Are | Ca | | | |
| 460 | 146 | | | | | | | 00.47.39 | | |
| 461 | 147 | Territorio delle 2 Miglia | 93 | 18 | 00 | 01 | 25 | | | |
| 462 | 147 | Territorio delle 2 Miglia | 93 | 19 | 00 | 91 | 22 | | | |
| 463 | 147 | | | | | | | 00.92.47 | | |
| 464 | 148 | Territorio delle 2 Miglia | 65 | 80 | 00 | 71 | 97 | | | |
| 465 | 149 | Territorio delle 2 Miglia | 173 | 50/b | 00 | 14 | 81 | | | |
| 466 | 150 | Territorio delle 2 Miglia | 93 | 20 | 00 | 42 | 26 | | | |
| 467 | 150 | Territorio delle 2 Miglia | 93 | 21 | 00 | 00 | 69 | | | |
| 468 | 150 | Territorio delle 2 Miglia | 93 | 22 | 00 | 81 | 90 | | | |
| 469 | 150 | | | | | | | 01.24.85 | | |
| 470 | 151 | Territorio delle 2 Miglia | 68 | 115/b | 00 | 47 | 96 | | | |
| 471 | 152 | Territorio delle 2 Miglia | 173 | 130 | 00 | 47 | 64 | | | |
| 472 | 153 | Territorio delle 2 Miglia | 170 | 47 | 00 | 64 | 30 | | | |
| 473 | 154 | Territorio delle 2 Miglia | 153 | 135 | 00 | 05 | 76 | | | |
| 474 | 154 | Territorio delle 2 Miglia | 153 | 139 | 00 | 72 | 13 | | | |
| 475 | 154 | | | | | | | 00.77.69 | | |
| 476 | 155 | Territorio delle 2 Miglia | 153 | 144 | 00 | 77 | 70 | | | |
| 477 | 158 | Territorio delle 2 Miglia | 67 | 55 | 00 | 00 | 56 | | | |
| 478 | 158 | Territorio delle 2 Miglia | 67 | 56 | 00 | 37 | 65 | | | |
| 479 | 156 | | | | | | | 00.38.21 | | |
| 480 | 157 | Territorio delle 2 Miglia | 68 | 114 | 00 | 00 | 87 | | | |



REGIONE PUGLIA - ASSESSORATO AGRICOLTURA E FORESTE
 Ufficio Usi Civici
 Comune di MARTINA FRANCA - prov. di Taranto

Inventario dei Beni di Uso Civico
 Stato Occupatori "1" - Verifica Nucera del 08/07/1959

| N. Prog | Num. d'ordine della verifica Nucera | Dati Catastali | | | Estensione | | | Sommatore particelle accorpate | Note della Verifica Nucera | Annotazioni di Inventario |
|---------|-------------------------------------|---------------------------|--------|------------|------------|-----|----|--------------------------------|----------------------------|---------------------------|
| | | Contrada | Foglio | Particella | Ha | Are | Ca | | | |
| 481 | 157 | Territorio delle 2 Miglia | 68 | 115/a | 00 | 54 | 40 | | | |
| 482 | 157 | | | | | | | 00.55.27 | | |
| 483 | 158 | Territorio delle 2 Miglia | 112 | 58 | 00 | 00 | 82 | | | |
| 484 | 158 | Territorio delle 2 Miglia | 112 | 59 | 00 | 67 | 60 | | | |
| 485 | 158 | | | | | | | 00.68.42 | | |
| 486 | 159 | Territorio delle 2 Miglia | 65 | 158 | 00 | 89 | 76 | | | |
| 487 | 160 | Territorio delle 2 Miglia | 92 | 140 | 00 | 25 | 92 | | | |
| 488 | 160 | Territorio delle 2 Miglia | 134 | 110/b | 00 | 02 | 50 | | | |
| 489 | 160 | Territorio delle 2 Miglia | 134 | 117 | 00 | 76 | 03 | | | |
| 490 | 160 | | | | | | | 01.04.45 | | |
| 491 | 161 | Territorio delle 2 Miglia | 171 | 82/a | 00 | 45 | 78 | | | |
| 492 | 162 | Territorio delle 2 Miglia | 128 | 91 | 00 | 08 | 91 | | | |
| 493 | 163 | Territorio delle 2 Miglia | 134 | 57 | 00 | 01 | 33 | | | |
| 494 | 163 | Territorio delle 2 Miglia | 134 | 58 | 00 | 51 | 56 | | | |
| 495 | 163 | | | | | | | 00.52.89 | | |
| 496 | 164 | Territorio delle 2 Miglia | 110 | 135/d | 00 | 15 | 00 | | | |
| 497 | 165 | Territorio delle 2 Miglia | 128 | 104 | 00 | 42 | 55 | | | |
| 498 | 166 | Territorio delle 2 Miglia | 91 | 87/b | 00 | 00 | 38 | | | |
| 499 | 166 | Territorio delle 2 Miglia | 91 | 87/c | 00 | 10 | 32 | | | |
| 500 | 166 | Territorio delle 2 Miglia | 91 | 94/a | 00 | 00 | 38 | | | |
| 501 | 166 | Territorio delle 2 Miglia | 91 | 94/b | 00 | 11 | 34 | | | |




Studio M. - Bari

REGIONE PUGLIA - ASSESSORATO AGRICOLTURA E FORESTE
 Ufficio Usi Civici
 Comune di MARTINA FRANCA - prov. di Taranto

Inventario dei Beni di Uso Civico
 Stato Occupatori "1" - Verifica Nucera del 08/07/1959


| N. Prog | Num. d'ordine della verifica Nucera | Dati Catastali | | | Estensione | | | Sommatoria particelle accorpate | Note della Verifica Nucera | Annotazioni di Inventario |
|---------|-------------------------------------|---------------------------|--------|------------|------------|-----|----|---------------------------------|----------------------------|---------------------------|
| | | Contrada | Foglio | Particella | Ha | Are | Ca | | | |
| 502 | 166 | | | | | | | 00.22.42 | | |
| 503 | 167 | Territorio delle 2 Miglia | 110 | 244 | 00 | 04 | 37 | | | |
| 504 | 168 | Territorio delle 2 Miglia | 90 | 187 | 00 | 15 | 45 | | | |
| 505 | 188 | Territorio delle 2 Miglia | 90 | 189 | 00 | 00 | 60 | | | |
| 506 | 168 | | | | | | | 00.16.05 | | |
| 507 | 169 | Territorio delle 2 Miglia | 111 | 32 | 00 | 52 | 11 | | | |
| 508 | 169 | Territorio delle 2 Miglia | 111 | 33 | 00 | 00 | 62 | | | |
| 509 | 169 | | | | | | | 00.52.73 | | |
| 510 | 170 | Territorio delle 2 Miglia | 90 | 208 | 00 | 04 | 41 | | | |
| 511 | 170 | Territorio delle 2 Miglia | 90 | 209 | 00 | 06 | 81 | | | |
| 512 | 170 | | | | | | | 00.11.22 | | |
| 513 | 171 | Territorio delle 2 Miglia | 108 | 1 | 01 | 40 | 54 | | | |
| 514 | 171 | Territorio delle 2 Miglia | 108 | 2 | 06 | 80 | 42 | | | |
| 515 | 171 | Territorio delle 2 Miglia | 58 | 76 | 01 | 22 | 10 | | | |
| 516 | 171 | Territorio delle 2 Miglia | 86 | 4 | 00 | 74 | 45 | | | |
| 517 | 171 | Territorio delle 2 Miglia | 66 | 5 | 00 | 19 | 88 | | | |
| 518 | 171 | Territorio delle 2 Miglia | 66 | 6 | 00 | 43 | 08 | | | |
| 519 | 171 | Territorio delle 2 Miglia | 86 | 7 | 00 | 38 | 72 | | | |
| 520 | 171 | Territorio delle 2 Miglia | 86 | 9 | 04 | 72 | 06 | | | |
| 521 | 171 | Territorio delle 2 Miglia | 86 | 3p | 51 | 44 | 30 | | | |
| 522 | 171 | Territorio delle 2 Miglia | 87 | 41 | 01 | 02 | 66 | | | |



REGIONE PUGLIA - ASSESSORATO AGRICOLTURA E FORESTE
 Ufficio Usi Civili
 Comune di MARTINA FRANCA - prov. di Taranto

Inventario dei Beni di Uso Civico
 Stato Occupatori "1" - Verifica Nucera del 08/07/1959

| N. Prog | Num. d'ordine della verifica Nucera | Dati Catastali | | | Estensione | | | Sommatória particelle accampate | Note della Verifica Nucera | Annotazioni di Inventario |
|---------|-------------------------------------|---------------------------|--------|------------|------------|-----|----|---------------------------------|----------------------------|---------------------------|
| | | Contrada | Foglio | Particella | Ha | Are | Ca | | | |
| 523 | 171 | Territorio delle 2 Miglia | 87 | 42/1 | 00 | 00 | 40 | | | |
| 524 | 171 | Territorio delle 2 Miglia | 87 | 43/1 | 00 | 02 | 46 | | | |
| 525 | 171 | Territorio delle 2 Miglia | 87 | 44 | 00 | 02 | 82 | | | |
| 526 | 171 | Territorio delle 2 Miglia | 87 | 45 | 00 | 67 | 26 | | | |
| 527 | 171 | Territorio delle 2 Miglia | 87 | 46 | 11 | 83 | 21 | | | |
| 528 | 171 | Territorio delle 2 Miglia | 87 | 47 | 00 | 14 | 48 | | | |
| 529 | 171 | Territorio delle 2 Miglia | 87 | 48 | 00 | 06 | 86 | 5 | | |
| 530 | 171 | Territorio delle 2 Miglia | 87 | 81 | 22 | 03 | 58 | | | |
| 531 | 171 | Territorio delle 2 Miglia | 87 | 82 | 09 | 03 | 02 | | | |
| 532 | 171 | Territorio delle 2 Miglia | 87 | 83 | 05 | 85 | 16 | | | |
| 533 | 171 | Territorio delle 2 Miglia | 87 | 84 | 25 | 13 | 38 | | | |
| 534 | 171 | Territorio delle 2 Miglia | 87 | 79 | 00 | 01 | 29 | | | |
| 535 | 171 | Territorio delle 2 Miglia | 87 | 80 | 00 | 00 | 44 | | | |
| 536 | 171 | Territorio delle 2 Miglia | 87 | 81 | 00 | 00 | 88 | | | |
| 537 | 171 | Territorio delle 2 Miglia | 87 | 82 | 00 | 00 | 98 | | | |
| 538 | 171 | Territorio delle 2 Miglia | 87 | 83 | 00 | 00 | 44 | | | |
| 539 | 171 | | | | | | | 143.24.83 | | |
| 540 | 172 | Territorio delle 2 Miglia | 154 | 35 | 00 | 01 | 96 | | | |
| 541 | 172 | Territorio delle 2 Miglia | 154 | 38 | 00 | 93 | 50 | | | |
| 542 | 172 | | | | | | | 00.95.46 | | |
| 543 | 173 | Territorio delle 2 Miglia | 59 | 73 | 00 | 93 | 20 | | | |



Studio M. - Bari

REGIONE PUGLIA - ASSESSORATO AGRICOLTURA E FORESTE
 Ufficio Usi Civili
 Comune di MARTINA FRANCA - prov. di Taranto

Inventario dei Beni di Uso Civico
 Stato Occupatori "1" - Verifica Nucera del 08/07/1959

| N. Prog | Num. d'ordine della verifica Nucera | Dati Catastali | | | Estensione | | | Sommatoria particelle accorpate | Note della Verifica Nucera | Annotazioni di Inventario |
|---------|-------------------------------------|---------------------------|--------|------------|------------|-----|----|---------------------------------|----------------------------|---------------------------|
| | | Contrada | Foglio | Particella | Ha | Are | Ca | | | |
| 544 | 173 | Territorio delle 2 Miglia | 59 | 78 | 00 | 69 | 33 | | | |
| 545 | 173 | Territorio delle 2 Miglia | 60 | 138/b | 00 | 04 | 16 | | | |
| 546 | 173 | Territorio delle 2 Miglia | 60 | 137 | 00 | 66 | 06 | | | |
| 547 | 173 | Territorio delle 2 Miglia | 60 | 150 | 02 | 34 | 63 | | | |
| 548 | 173 | Territorio delle 2 Miglia | 60 | 198 | 01 | 58 | 72 | | | |
| 549 | 173 | | | | | | | 06.26.10 | | |
| 550 | 174 | Territorio delle 2 Miglia | 91 | 247 | 00 | 05 | 67 | | | |
| 551 | 174 | Territorio delle 2 Miglia | 91 | 190 | 00 | 18 | 87 | | | |
| 552 | 174 | | | | | | | 00.24.54 | | |
| 553 | 175 | Territorio delle 2 Miglia | 68 | 129 | 00 | 01 | 14 | | | |
| 554 | 175 | Territorio delle 2 Miglia | 68 | 130 | 00 | 81 | 88 | | | |
| 555 | 175 | | | | | | | 00.83.00 | | |
| 556 | 176 | Territorio delle 2 Miglia | 93 | 157 | 00 | 53 | 80 | | | |
| 557 | 176 | Territorio delle 2 Miglia | 69 | 88 | 01 | 20 | 76 | | | |
| 558 | 176 | | | | | | | 01.74.56 | | |
| 559 | 177 | Territorio delle 2 Miglia | 109 | 55 | 00 | 90 | 25 | | | |
| 560 | 177 | Territorio delle 2 Miglia | 109 | 56 | 00 | 01 | 01 | | | |
| 561 | 177 | Territorio delle 2 Miglia | 109 | 57 | 00 | 02 | 80 | | | |
| 562 | 177 | | | | | | | 00.94.06 | | |
| 563 | 178 | Territorio delle 2 Miglia | 91 | 81 | 01 | 00 | 65 | | | |
| 564 | 179 | Territorio delle 2 Miglia | 109 | 61 | 01 | 09 | 78 | | | |



REGIONE PUGLIA - ASSESSORATO AGRICOLTURA E FORESTE
 Ufficio Usi Civili
 Comune di MARTINA FRANCA - prov. di Taranto

Inventario dei Beni di Uso Civico
 Stato Occupatori "1" - Verifica Nucera del 08/07/1959

| N. Prog | Num. d'ordine della verifica Nucera | Dati Catastali | | | Estensione | | | Sommatoria particelle accorpate | Note della Verifica Nucera | Annotazioni di Inventario |
|---------|-------------------------------------|---------------------------|--------|------------|------------|-----|----|---------------------------------|----------------------------|---------------------------|
| | | Contrada | Foglio | Particella | Ha | Are | Ca | | | |
| 565 | 179 | Territorio delle 2 Miglia | 109 | 62 | 00 | 03 | 97 | | | |
| 566 | 179 | | | | | | | 01.13.75 | | |
| 567 | 180 | Territorio delle 2 Miglia | 60 | 22 | 00 | 92 | 57 | | | |
| 568 | 180 | Territorio delle 2 Miglia | 60 | 23 | 00 | 00 | 79 | | | |
| 569 | 180 | | | | | | | 00.93.36 | | |
| 570 | 181 | Territorio delle 2 Miglia | 59 | 101 | 00 | 58 | 47 | | | |
| 571 | 181 | Territorio delle 2 Miglia | 59 | 102 | 00 | 01 | 32 | | | |
| 572 | 181 | | | | | | | 00.59.79 | | |
| 573 | 182 | Territorio delle 2 Miglia | 89 | 165 | 00 | 20 | 65 | | | |
| 574 | 182 | Territorio delle 2 Miglia | 89 | 166 | 00 | 01 | 07 | | | |
| 575 | 182 | Territorio delle 2 Miglia | 89 | 169 | 00 | 01 | 78 | | | |
| 576 | 182 | Territorio delle 2 Miglia | 89 | 171 | 00 | 44 | 78 | | | |
| 577 | 182 | Territorio delle 2 Miglia | 89 | 241 | 00 | 02 | 50 | | | |
| 578 | 182 | | | | | | | 00.70.78 | | |
| 579 | 183 | Territorio delle 2 Miglia | 65 | 103 | 00 | 01 | 32 | | | |
| 580 | 183 | Territorio delle 2 Miglia | 65 | 104 | 00 | 75 | 05 | | | |
| 581 | 183 | | | | | | | 00.76.37 | | |
| 582 | 184 | Territorio delle 2 Miglia | 153 | 150 | 00 | 47 | 36 | | | |
| 583 | 185 | Territorio delle 2 Miglia | 67 | 169 | 00 | 48 | 30 | | | |
| 584 | 185 | Territorio delle 2 Miglia | 67 | 170 | 00 | 01 | 10 | | | |
| 585 | 185 | | | | | | | 00.49.40 | | |



REGIONE PUGLIA - ASSESSORATO AGRICOLTURA E FORESTE
 Ufficio Usi Civili
 Comune di MARTINA FRANCA - prov. di Taranto

Inventario dei Beni di Uso Civico
 Stato Occupatori "1" - Verifica Nucera del 08/07/1959

| N. Prog | Num. d'ordine della verifica Nucera | Dati Catastali | | | Estensione | | | Somatoria particelle accorpate | Note della Verifica Nucera | Annotazioni di Inventario |
|---------|-------------------------------------|---------------------------|--------|------------|------------|-----|----|--------------------------------|----------------------------|---------------------------|
| | | Contrada | Foglio | Particella | Ha | Are | Ca | | | |
| 586 | 186 | Territorio delle 2 Miglia | 130 | 104 | 00 | 64 | 82 | | | |
| 587 | 186 | Territorio delle 2 Miglia | 130 | 112 | 00 | 42 | 58 | | | |
| 588 | 186 | Territorio delle 2 Miglia | 130 | 113 | 00 | 00 | 33 | | | |
| 589 | 186 | | | | | | | 01.07.71 | | |
| 590 | 187 | Territorio delle 2 Miglia | 89 | 78 | 00 | 01 | 57 | | | |
| 591 | 187 | Territorio delle 2 Miglia | 89 | 79 | 01 | 40 | 06 | | | |
| 592 | 187 | | | | | | | 01.41.63 | | |
| 593 | 188 | Territorio delle 2 Miglia | 67 | 230 | 00 | 10 | 45 | | | |
| 594 | 188 | Territorio delle 2 Miglia | 67 | 231 | 00 | 30 | 58 | | | |
| 595 | 188 | Territorio delle 2 Miglia | 67 | 105 | 00 | 43 | 90 | | | |
| 596 | 188 | Territorio delle 2 Miglia | 65 | 64 | 00 | 00 | 88 | | | |
| 597 | 188 | Territorio delle 2 Miglia | 65 | 63 | 00 | 24 | 03 | | | |
| 598 | 188 | Territorio delle 2 Miglia | 65 | 206 | 00 | 40 | 40 | | | |
| 599 | 188 | | | | | | | 01.50.24 | | |
| 600 | 189 | Territorio delle 2 Miglia | 130 | 110 | 00 | 39 | 98 | | | |
| 601 | 189 | Territorio delle 2 Miglia | 130 | 111 | 00 | 00 | 32 | | | |
| 602 | 189 | | | | | | | 00.40.30 | | |
| 603 | 190 | Territorio delle 2 Miglia | 65 | 150 | 00 | 67 | 37 | | | |
| 604 | 191 | Territorio delle 2 Miglia | 172 | 38 | 00 | 01 | 24 | | | |
| 605 | 191 | Territorio delle 2 Miglia | 172 | 39 | 01 | 07 | 21 | | | |
| 606 | 191 | | | | | | | 01.08.45 | | |



REGIONE PUGLIA - ASSESSORATO AGRICOLTURA E FORESTE
 Ufficio Usi Civici
 Comune di MARTINA FRANCA - prov. di Taranto

Inventario dei Beni di Uso Civico
 Stato Occupatori "1" - Verifica Nucera del 08/07/1959

| N. Prog | Num. d'ordine della verifica Nucera | Dati Catastali | | | Estensione | | | Sommatória particelle accorpate | Note della Verifica Nucera | Annotazioni di Inventario |
|---------|-------------------------------------|---------------------------|--------|------------|------------|-----|----|---------------------------------|----------------------------|---------------------------|
| | | Contrada | Foglio | Particella | Ha | Are | Ca | | | |
| 607 | 192 | Territorio delle 2 Miglia | 152 | 175 | 00 | 06 | 76 | | | |
| 608 | 192 | Territorio delle 2 Miglia | 152 | 177 | 00 | 07 | 84 | | | |
| 609 | 192 | | | | | | | 00.14.60 | | |
| 610 | 193 | Territorio delle 2 Miglia | 91 | 85 | 00 | 02 | 20 | | | |
| 611 | 193 | Territorio delle 2 Miglia | 91 | 86 | 00 | 18 | 22 | | | |
| 612 | 193 | | | | | | | 00.20.42 | | |
| 613 | 194 | Territorio delle 2 Miglia | 153 | 33 | 00 | 00 | 42 | | | |
| 614 | 194 | Territorio delle 2 Miglia | 153 | 115 | 00 | 00 | 61 | | | |
| 615 | 194 | Territorio delle 2 Miglia | 153 | 34/a | 00 | 55 | 73 | | | |
| 616 | 194 | | | | | | | 00.56.76 | | |
| 617 | 195 | Territorio delle 2 Miglia | 152 | 110 | 00 | 00 | 79 | | | |
| 618 | 195 | Territorio delle 2 Miglia | 152 | 111 | 00 | 00 | 75 | | | |
| 619 | 195 | Territorio delle 2 Miglia | 152 | 109 | 00 | 21 | 91 | | | |
| 620 | 195 | Territorio delle 2 Miglia | 152 | 108 | 00 | 23 | 75 | | | |
| 621 | 195 | | | | | | | 00.47.20 | | |
| 622 | 196 | Territorio delle 2 Miglia | 93 | 15 | 00 | 88 | 04 | | | |
| 623 | 196 | Territorio delle 2 Miglia | 93 | 155 | 00 | 24 | 60 | | | |
| 624 | 196 | | | | | | | 01.12.64 | | |
| 625 | 197 | Territorio delle 2 Miglia | 63 | 37 | 00 | 75 | 71 | | | |
| 626 | 197 | Territorio delle 2 Miglia | 63 | 38 | 00 | 01 | 37 | | | |
| 627 | 197 | Territorio delle 2 Miglia | 127 | 35 | 00 | 77 | 40 | | | |

269



Studio M. - Bari

REGIONE PUGLIA - ASSESSORATO AGRICOLTURA E FORESTE
 Ufficio Usi Civici
 Comune di MARTINA FRANCA - prov. di Taranto

Inventario dei Beni di Uso Civico
 Stato Occupatori "1" - Verifica Nucera del 08/07/1959

| N. Prog | Num. d'ordine della verifica Nucera | Dati Catastali | | | Estensione | | | Sommaatoria particelle accorpate | Note della Verifica Nucera | Annotazioni di Inventario |
|---------|-------------------------------------|---------------------------|--------|------------|------------|-----|----|----------------------------------|----------------------------|---------------------------|
| | | Contrada | Foglio | Particella | Ha | Are | Ca | | | |
| 628 | 197 | Territorio delle 2 Miglia | 127 | 36 | 00 | 02 | 95 | | | |
| 629 | 197 | | | | | | | 01.57.44 | | |
| 630 | 198 | Territorio delle 2 Miglia | 107 | 134/c | 00 | 17 | 75 | | | |
| 631 | 199 | Territorio delle 2 Miglia | 89 | 82/b | 00 | 28 | 75 | | | |
| 632 | 199 | Territorio delle 2 Miglia | 89 | 83/b | 00 | 00 | 55 | | | |
| 633 | 199 | | | | | | | 00.29.30 | | |
| 634 | 200 | Territorio delle 2 Miglia | 132 | 49/f | 00 | 14 | 07 | | | |
| 635 | 201 | Territorio delle 2 Miglia | 130 | 135 | 00 | 13 | 43 | | | |
| 636 | 202 | Territorio delle 2 Miglia | 110 | 25/b | 00 | 07 | 67 | | | |
| 637 | 202 | Territorio delle 2 Miglia | 110 | 26/c | 00 | 02 | 35 | | | |
| 638 | 202 | | | | | | | 00.10.02 | | |
| 639 | 203 | Territorio delle 2 Miglia | 132 | 79 | 00 | 60 | 26 | | | |
| 640 | 204 | Territorio delle 2 Miglia | 131 | 6 | 00 | 53 | 25 | | | |
| 641 | 205 | Territorio delle 2 Miglia | 109 | 110 | 00 | 68 | 86 | | | |
| 642 | 205 | Territorio delle 2 Miglia | 109 | 111 | 00 | 01 | 10 | | | |
| 643 | 205 | | | | | | | 00.69.96 | | |
| 644 | 206 | Territorio delle 2 Miglia | 110 | 105/b | 00 | 15 | 83 | | | |
| 645 | 206 | Territorio delle 2 Miglia | 110 | 104/c | 00 | 00 | 45 | | | |
| 646 | 206 | Territorio delle 2 Miglia | 110 | 104/f | 00 | 00 | 35 | | | |
| 647 | 206 | Territorio delle 2 Miglia | 110 | 104/e | 00 | 00 | 70 | | | |
| 648 | 208 | | | | | | | 00.17.33 | | |

270



Studio M. - Bari

REGIONE PUGLIA - ASSESSORATO AGRICOLTURA E FORESTE
 Ufficio Usi Civili
 Comune di MARTINA FRANCA - prov. di Taranto

Inventario dei Beni di Uso Civico
 Stato Occupatori "1" - Verifica Nucera del 08/07/1959

| N. Prog | Num. d'ordine della verifica Nucera | Dati Catastali | | | Estensione | | | Sommatória particelle accorpate | Note della Verifica Nucera | Annotazioni di Inventario |
|---------|-------------------------------------|---------------------------|--------|------------|------------|-----|----|---------------------------------|----------------------------|---------------------------|
| | | Contrada | Foglio | Particella | Ha | Are | Ca | | | |
| 649 | 207 | Territorio delle 2 Miglia | 92 | 62 | 00 | 00 | 67 | | | |
| 650 | 207 | Territorio delle 2 Miglia | 92 | 63 | 00 | 55 | 89 | | | |
| 651 | 207 | | | | | | | 00,56,56 | | |
| 652 | 208 | Territorio delle 2 Miglia | 135 | 20/a | 00 | 22 | 39 | | | |
| 653 | 209 | Territorio delle 2 Miglia | 131 | 16 | 00 | 73 | 31 | | | |
| 654 | 210 | Territorio delle 2 Miglia | 132 | 155/a | 00 | 24 | 71 | | | |
| 655 | 211 | Territorio delle 2 Miglia | 131 | 17 | 00 | 52 | 53 | | | |
| 656 | 211 | Territorio delle 2 Miglia | 131 | 18 | 00 | 01 | 20 | | | |
| 657 | 211 | Territorio delle 2 Miglia | 131 | 201 | 00 | 45 | 00 | | | |
| 658 | 211 | Territorio delle 2 Miglia | 131 | 56 | 00 | 66 | 60 | | | |
| 659 | 211 | Territorio delle 2 Miglia | 131 | 58 | 00 | 00 | 43 | | | |
| 660 | 211 | | | | | | | 01,65,76 | | |
| 661 | 212 | Territorio delle 2 Miglia | 131 | 8 | 00 | 48 | 53 | | | |
| 662 | 212 | Territorio delle 2 Miglia | 131 | 11/c | 00 | 33 | 18 | | | |
| 663 | 212 | Territorio delle 2 Miglia | 131 | 10 | 00 | 16 | 26 | | | |
| 664 | 212 | | | | | | | 00,97,95 | | |
| 665 | 213 | Territorio delle 2 Miglia | 131 | 12 | 00 | 19 | 79 | | | |
| 666 | 213 | Territorio delle 2 Miglia | 131 | 13 | 00 | 03 | 66 | | | |
| 667 | 213 | Territorio delle 2 Miglia | 131 | 15 | 01 | 17 | 82 | | | |
| 668 | 213 | Territorio delle 2 Miglia | 131 | 11/a | 00 | 65 | 49 | | | |
| 669 | 213 | Territorio delle 2 Miglia | 131 | 11/c | 00 | 33 | 33 | | | |




271

REGIONE PUGLIA - ASSESSORATO AGRICOLTURA E FORESTE
 Ufficio Usi Civici
 Comune di MARTINA FRANCA - prov. di Taranto

Inventario dei Beni di Uso Civico
 Stato Occupatori "1" - Verifica Nucera del 08/07/1959

| N. Prog | Num. d'ordine della verifica Nucera | Dati Catastali | | | Estensione | | | Sommatória particelle accorpate | Note della Verifica Nucera | Annotazioni di Inventario |
|---------|-------------------------------------|---------------------------|--------|------------|------------|-----|----|---------------------------------|----------------------------|---------------------------|
| | | Contrada | Foglio | Particella | Ha | Are | Ca | | | |
| 670 | 213 | | | | | | | 02.40.08 | | |
| 671 | 214 | Territorio delle 2 Miglia | 62 | 158 | 00 | 43 | 47 | | | |
| 672 | 214 | Territorio delle 2 Miglia | 62 | 154 | 00 | 54 | 43 | | | |
| 673 | 214 | | | | | | | 00.97.90 | | |
| 674 | 215 | Territorio delle 2 Miglia | 89 | 61 | 00 | 01 | 14 | | | |
| 675 | 215 | Territorio delle 2 Miglia | 89 | 62 | 00 | 65 | 98 | | | |
| 676 | 215 | | | | | | | 00.67.12 | | |
| 677 | 216 | Territorio delle 2 Miglia | 170 | 100 | 01 | 11 | 40 | | | |
| 678 | 216 | Territorio delle 2 Miglia | 170 | 101 | 00 | 01 | 07 | | | |
| 679 | 216 | | | | | | | 01.12.47 | | |
| 680 | 217 | Territorio delle 2 Miglia | 150 | 108 | 00 | 03 | 66 | | | |
| 681 | 217 | Territorio delle 2 Miglia | 150 | 107 | 00 | 99 | 03 | | | |
| 682 | 217 | | | | | | | 01.02.89 | | |
| 683 | 218 | Territorio delle 2 Miglia | 91 | 114 | 01 | 15 | 10 | | | |
| 684 | 218 | Territorio delle 2 Miglia | 91 | 115 | 00 | 01 | 10 | | | |
| 685 | 218 | | | | | | | 01.16.20 | | |
| 686 | 219 | Territorio delle 2 Miglia | 89 | 52 | 00 | 00 | 33 | | | |
| 687 | 219 | Territorio delle 2 Miglia | 89 | 274 | 00 | 71 | 86 | | | |
| 688 | 219 | | | | | | | 00.72.19 | | |
| 689 | 220 | Territorio delle 2 Miglia | 130 | 135 | 00 | 13 | 43 | | | |
| 690 | 221 | Territorio delle 2 Miglia | 132 | 200 | 00 | 00 | 70 | | | |

272



Studio M. - Bari

REGIONE PUGLIA - ASSESSORATO AGRICOLTURA E FORESTE
 Ufficio Usi Civici
 Comune di MARTINA FRANCA - prov. di Taranto

Inventario dei Beni di Uso Civico
 Stato Occupatori "1" - Verifica Nucera del 08/07/1959

| N. Prog | Num. d'ordine della verifica Nucera | Dati Catastali | | | Estensione | | | Sommatória particelle accorpate | Note della Verifica Nucera | Annotazioni di Inventario |
|---------|-------------------------------------|---------------------------|--------|------------|------------|-----|----|---------------------------------|----------------------------|---------------------------|
| | | Contrada | Foglio | Particella | Ha | Are | Ca | | | |
| 691 | 221 | Territorio delle 2 Miglia | 132 | 299 | 00 | 74 | 55 | | | |
| 692 | 221 | | | | | | | 00.75.25 | | |
| 693 | 222 | Territorio delle 2 Miglia | 172 | 196 | 00 | 41 | 00 | | | |
| 694 | 223 | Territorio delle 2 Miglia | 171 | 136 | 00 | 73 | 56 | | | |
| 695 | 223 | Territorio delle 2 Miglia | 171 | 137 | 00 | 00 | 42 | | | |
| 696 | 223 | Territorio delle 2 Miglia | 171 | 138 | 00 | 00 | 38 | | | |
| 697 | 223 | Territorio delle 2 Miglia | 171 | 164 | 00 | 31 | 20 | | | |
| 698 | 223 | | | | | | | 01.05.56 | | |
| 699 | 224 | Territorio delle 2 Miglia | 67 | 151 | 00 | 01 | 24 | | | |
| 700 | 224 | Territorio delle 2 Miglia | 67 | 152 | 00 | 72 | 76 | | | |
| 701 | 224 | | | | | | | 00.74.00 | | |
| 702 | 225 | Territorio delle 2 Miglia | 111 | 22 | 00 | 01 | 21 | | | |
| 703 | 225 | Territorio delle 2 Miglia | 111 | 23 | 01 | 07 | 22 | | | |
| 704 | 225 | | | | | | | 01.08.43 | | |
| 705 | 226 | Territorio delle 2 Miglia | 65 | 124 | 00 | 03 | 36 | | | |
| 706 | 226 | Territorio delle 2 Miglia | 65 | 125 | 00 | 32 | 45 | | | |
| 707 | 226 | Territorio delle 2 Miglia | 65 | 178 | 00 | 14 | 12 | | | |
| 708 | 226 | | | | | | | 00.49.93 | | |
| 709 | 227 | Territorio delle 2 Miglia | 107 | 64 | 00 | 00 | 58 | | | |
| 710 | 227 | Territorio delle 2 Miglia | 107 | 100 | 00 | 67 | 64 | | | |
| 711 | 227 | | | | | | | 00.68.22 | | |



Studio M. - Bari

.. 273

REGIONE PUGLIA - ASSESSORATO AGRICOLTURA E FORESTE
 Ufficio Usi Civici
 Comune di MARTINA FRANCA - prov. di Taranto

Inventario dei Beni di Uso Civico
 Stato Occupatori "1" - Verifica Nucera del 08/07/1959

| N. Prog | Num. d'ordine della verifica Nucera | Dati Catastali | | | Estensione | | | Sommatrice particelle accorpate | Note della Verifica Nucera | Annotazioni di Inventario |
|---------|-------------------------------------|---------------------------|--------|------------|------------|-----|----|---------------------------------|----------------------------|---------------------------|
| | | Contrada | Foglio | Particella | Ha | Are | Ca | | | |
| 712 | 228 | Territorio delle 2 Miglia | 92 | 13 | 00 | 08 | 65 | | | |
| 713 | 229 | Territorio delle 2 Miglia | 172 | 107 | 00 | 29 | 32 | | | |
| 714 | 229 | Territorio delle 2 Miglia | 172 | 109 | 00 | 55 | 40 | | | |
| 715 | 229 | | | | | | | 00.84.72 | | |
| 716 | 230 | Territorio delle 2 Miglia | 58 | 67/b | 00 | 00 | 92 | | | |
| 717 | 230 | Territorio delle 2 Miglia | 58 | 68/b | 00 | 12 | 80 | | | |
| 718 | 230 | Territorio delle 2 Miglia | 58 | 91/b | 00 | 37 | 63 | | | |
| 719 | 230 | | | | | | | 00.51.35 | | |
| 720 | 231 | Territorio delle 2 Miglia | 58 | 91/a | 00 | 41 | 70 | | | |
| 721 | 232 | Territorio delle 2 Miglia | 60 | 90 | 00 | 71 | 89 | | | |
| 722 | 232 | Territorio delle 2 Miglia | 60 | 91 | 00 | 00 | 52 | | | |
| 723 | 232 | Territorio delle 2 Miglia | 60 | 92 | 00 | 05 | 62 | | | |
| 724 | 232 | Territorio delle 2 Miglia | 130 | 149/b | 00 | 16 | 87 | | | |
| 725 | 232 | Territorio delle 2 Miglia | 130 | 149/a | 00 | 37 | 15 | | | |
| 726 | 232 | Territorio delle 2 Miglia | 130 | 151 | 00 | 00 | 16 | | | |
| 727 | 232 | | | | | | | 01.32.21 | | |
| 728 | 233 | Territorio delle 2 Miglia | 131 | 2/a | 00 | 47 | 40 | | | |
| 729 | 233 | Territorio delle 2 Miglia | 131 | 2/b | 00 | 00 | 15 | | | |
| 730 | 233 | Territorio delle 2 Miglia | 131 | 2/c | 00 | 46 | 00 | | | |
| 731 | 233 | | | | | | | 00.93.55 | | |
| 732 | 234 | Territorio delle 2 Miglia | 109 | 129 | 00 | 36 | 74 | | | |


274



REGIONE PUGLIA - ASSESSORATO AGRICOLTURA E FORESTE
 Ufficio Usi Civici
 Comune di MARTINA FRANCA - prov. di Taranto

Inventario dei Beni di Uso Civico
 Stato Occupatori "1" - Verifica Nucera del 08/07/1959

| N. Prog | Num. d'ordine della verifica Nucera | Dati Catastali | | | Estensione | | | Sommatoria particelle accorpate | Note della Verifica Nucera | Annotazioni di Inventario |
|---------|-------------------------------------|---------------------------|--------|------------|------------|-----|----|---------------------------------|----------------------------|---------------------------|
| | | Contrada | Foglio | Particella | Ha | Are | Ca | | | |
| 733 | 234 | Territorio delle 2 Miglia | 109 | 164 | 00 | 20 | 03 | | | |
| 734 | 234 | | | | | | | 00.56.77 | | |
| 735 | 235 | Territorio delle 2 Miglia | 126 | 71 | 00 | 46 | 45 | | | |
| 736 | 236 | Territorio delle 2 Miglia | 89 | 74/a | 00 | 18 | 73 | | | |
| 737 | 237 | Territorio delle 2 Miglia | 106 | 42 | 00 | 28 | 93 | | | |
| 738 | 238 | Territorio delle 2 Miglia | 90 | 111 | 00 | 25 | 15 | | | |
| 739 | 238 | Territorio delle 2 Miglia | 90 | 215 | 00 | 00 | 32 | | | |
| 740 | 238 | | | | | | | 00.25.47 | | |
| 741 | 239 | Territorio delle 2 Miglia | 65 | 96 | 00 | 39 | 06 | | | |
| 742 | 239 | Territorio delle 2 Miglia | 65 | 208 | 00 | 00 | 99 | | | |
| 743 | 239 | Territorio delle 2 Miglia | 65 | 99/b | 00 | 00 | 88 | | | |
| 744 | 239 | Territorio delle 2 Miglia | 65 | 100/b | 00 | 29 | 30 | | | |
| 745 | 239 | | | | | | | 00.70.23 | | |
| 746 | 240 | Territorio delle 2 Miglia | 65 | 99/a | 00 | 00 | 72 | | | |
| 747 | 240 | Territorio delle 2 Miglia | 65 | 100/a | 00 | 66 | 27 | | | |
| 748 | 240 | | | | | | | 00.66.99 | | |
| 749 | 241 | Territorio delle 2 Miglia | 130 | 245 | 00 | 39 | 60 | | | |
| 750 | 242 | Territorio delle 2 Miglia | 88 | 22 | 00 | 50 | 80 | | | |
| 751 | 242 | Territorio delle 2 Miglia | 88 | 23 | 00 | 00 | 88 | | | |
| 752 | 242 | | | | | | | 00.51.68 | | |
| 753 | 243 | Territorio delle 2 Miglia | 90 | 292 | 00 | 02 | 00 | | | |




275

REGIONE PUGLIA - ASSESSORATO AGRICOLTURA E FORESTE
 Ufficio Usi Civici
 Comune di MARTINA FRANCA - prov. di Taranto

Inventario dei Beni di Uso Civico
 Stato Occupatori "1" - Verifica Nucera del 08/07/1959

| N. Prog | Num. d'ordine della verifica Nucera | Dati Catastali | | | Estensione | | | Sommatore particelle accorpate | Note della Verifica Nucera | Annotazioni di Inventario |
|---------|-------------------------------------|---------------------------|--------|------------|------------|-----|----|--------------------------------|----------------------------|---------------------------|
| | | Contrada | Foglio | Particella | Ha | Are | Ca | | | |
| 754 | 243 | Territorio delle 2 Miglia | 90 | 291 | 00 | 01 | 10 | | | |
| 755 | 243 | Territorio delle 2 Miglia | 90 | 173 | 00 | 04 | 13 | | | |
| 756 | 243 | Territorio delle 2 Miglia | 90 | 172/a | 00 | 01 | 88 | | | |
| 757 | 243 | Territorio delle 2 Miglia | 90 | 172/b | 00 | 01 | 43 | | | |
| 758 | 243 | Territorio delle 2 Miglia | 90 | 170/b | 00 | 02 | 96 | | | |
| 759 | 243 | | | | | | | 00.13.50 | | |
| 760 | 244 | Territorio delle 2 Miglia | 64 | 40/a | 00 | 00 | 69 | | | |
| 761 | 244 | Territorio delle 2 Miglia | 64 | 41/b | 00 | 41 | 00 | | | |
| 762 | 244 | | | | | | | 00.41.69 | | |
| 763 | 245 | Territorio delle 2 Miglia | 64 | 41/d | 00 | 03 | 30 | | | |
| 764 | 246 | Territorio delle 2 Miglia | 64 | 40/b | 00 | 00 | 45 | | | |
| 765 | 246 | Territorio delle 2 Miglia | 64 | 41/c | 00 | 40 | 50 | | | |
| 766 | 246 | | | | | | | 00.40.95 | | |
| 767 | 247 | Territorio delle 2 Miglia | 64 | 41/a | 00 | 42 | 90 | | | |
| 768 | 248 | Territorio delle 2 Miglia | 107 | 84/a | 00 | 80 | 50 | | | |
| 769 | 248 | Territorio delle 2 Miglia | 107 | 107/f | 00 | 07 | 07 | | | |
| 770 | 248 | | | | | | | 00.87.57 | | |
| 771 | 249 | Territorio delle 2 Miglia | 91 | 142 | 00 | 00 | 61 | | | |
| 772 | 249 | Territorio delle 2 Miglia | 91 | 143 | 00 | 31 | 90 | | | |
| 773 | 249 | | | | | | | 00.32.51 | | |
| 774 | 250 | Territorio delle 2 Miglia | 62 | 148 | 00 | 70 | 03 | | | |



REGIONE PUGLIA - ASSESSORATO AGRICOLTURA E FORESTE
 Ufficio Usi Civili
 Comune di MARTINA FRANCA - prov. di Taranto

Inventario dei Beni di Uso Civico
 Stato Occupatori "1" - Verifica Nucera del 08/07/1959

| N. Prog | Num. d'ordine della verifica Nucera | Dati Catastali | | | Estensione | | | Sommatória particelle accorpate | Note della Verifica Nucera | Annotazioni di Inventario |
|---------|-------------------------------------|---------------------------|--------|------------|------------|-----|----|---------------------------------|----------------------------|---------------------------|
| | | Contrada | Foglio | Particella | Ha | Are | Ca | | | |
| 1153 | 380 | Territorio delle 2 Miglia | 130 | 271 | 00 | 01 | 94 | | | |
| 1154 | 380 | Territorio delle 2 Miglia | 130 | 277 | 00 | 57 | 80 | | | |
| 1155 | 380 | Territorio delle 2 Miglia | 130 | 138/1/b | 00 | 00 | 86 | | | |
| 1156 | 380 | | | | | | | 00.69.72 | | |
| 1157 | 381 | Territorio delle 2 Miglia | 97 | 157 | 00 | 47 | 98 | | | |
| 1158 | 382 | Territorio delle 2 Miglia | 108 | 49 | 00 | 50 | 51 | | | |
| 1159 | 382 | Territorio delle 2 Miglia | 108 | 50 | 00 | 00 | 83 | | | |
| 1160 | 382 | | | | | | | 00.51.34 | | |
| 1161 | 383 | Territorio delle 2 Miglia | 131 | 3 | 01 | 04 | 07 | | | |
| 1162 | 383 | Territorio delle 2 Miglia | 131 | 4 | 00 | 63 | 27 | | | |
| 1163 | 383 | Territorio delle 2 Miglia | 130 | 191 | 00 | 99 | 50 | | | |
| 1164 | 383 | | | | | | | 02.66.84 | | |
| 1165 | 384 | Territorio delle 2 Miglia | 92 | 162 | 00 | 15 | 74 | | | |
| 1166 | 384 | Territorio delle 2 Miglia | 92 | 160 | 00 | 62 | 73 | | | |
| 1167 | 384 | Territorio delle 2 Miglia | 93 | 126/c | 00 | 05 | 00 | | | |
| 1168 | 384 | Territorio delle 2 Miglia | 93 | 126/d | 00 | 00 | 14 | | | |
| 1169 | 384 | | | | | | | 00.83.81 | | |
| 1170 | 385 | Territorio delle 2 Miglia | 92 | 161 | 00 | 81 | 40 | | | |
| 1171 | 385 | Territorio delle 2 Miglia | 92 | 211 | 00 | 14 | 17 | | | |
| 1172 | 385 | | | | | | | 00.95.57 | | |
| 1173 | 386 | Territorio delle 2 Miglia | 110 | 95 | 00 | 52 | 64 | | | |



REGIONE PUGLIA - ASSESSORATO AGRICOLTURA E FORESTE
 Ufficio Usi Civili
 Comune di MARTINA FRANCA - prov. di Taranto

Inventario dei Beni di Uso Civico
 Stato Occupatori "1" - Verifica Nucera del 08/07/1959

| N. Prog | Num. d'ordine della verifica Nucera | Dati Catastali | | | Estensione | | | Sommatória particelle accorpate | Note della Verifica Nucera | Annotazioni di Inventario |
|---------|-------------------------------------|---------------------------|--------|------------|------------|-----|----|---------------------------------|----------------------------|---------------------------|
| | | Contrada | Foglio | Particella | Ha | Are | Ca | | | |
| 1174 | 387 | Territorio delle 2 Miglia | 109 | 166 | 00 | 39 | 76 | | | |
| 1175 | 387 | Territorio delle 2 Miglia | 109 | 35/c | 00 | 26 | 93 | | | |
| 1176 | 387 | Territorio delle 2 Miglia | 171 | 41 | 00 | 38 | 54 | | | |
| 1177 | 387 | Territorio delle 2 Miglia | 171 | 43 | 00 | 39 | 57 | | | |
| 1178 | 387 | | | | | | | 01.44.80 | | |
| 1179 | 388 | Territorio delle 2 Miglia | 62 | 139 | 00 | 00 | 84 | | | |
| 1180 | 388 | Territorio delle 2 Miglia | 62 | 140 | 00 | 82 | 88 | | | |
| 1181 | 388 | Territorio delle 2 Miglia | 131 | 98 | 01 | 16 | 23 | | | |
| 1182 | 388 | Territorio delle 2 Miglia | 131 | 99 | 00 | 00 | 91 | | | |
| 1183 | 388 | | | | | | | 02.00.86 | | |
| 1184 | 389 | Territorio delle 2 Miglia | 131 | 143 | 00 | 02 | 05 | | | |
| 1185 | 389 | Territorio delle 2 Miglia | 131 | 220 | 00 | 26 | 98 | | | |
| 1186 | 389 | | | | | | | 00.29.03 | | |
| 1187 | 390 | Territorio delle 2 Miglia | 110 | 129 | 01 | 38 | 83 | | | |
| 1188 | 390 | Territorio delle 2 Miglia | 110 | 130 | 00 | 01 | 12 | | | |
| 1189 | 390 | | | | | | | 01.39.75 | | |
| 1190 | 391 | Territorio delle 2 Miglia | 92 | 19/a | 00 | 07 | 20 | | | |
| 1191 | 392 | Territorio delle 2 Miglia | 108 | 75 | 00 | 00 | 62 | | | |
| 1192 | 392 | Territorio delle 2 Miglia | 108 | 76 | 00 | 28 | 48 | | | |
| 1193 | 392 | | | | | | | 00.29.10 | | |
| 1194 | 393 | Territorio delle 2 Miglia | 108 | 203 | 00 | 00 | 49 | | | |



REGIONE PUGLIA - ASSESSORATO AGRICOLTURA E FORESTE
 Ufficio Usi Civili
 Comune di MARTINA FRANCA - prov. di Taranto

Inventario dei Beni di Uso Civico
 Stato Occupatori "1" - Verifica Nucera del 08/07/1959

| N. Prog | Num. d'ordine della verifica Nucera | Dati Catastali | | | Estensione | | | Sommataria particelle accorpate | Note della Verifica Nucera | Annotazioni di Inventario |
|---------|-------------------------------------|---------------------------|--------|------------|------------|-----|----|---------------------------------|----------------------------|---------------------------|
| | | Contrada | Foglio | Particella | Ha | Are | Ca | | | |
| 1195 | 393 | Territorio delle 2 Miglia | 108 | 204 | 00 | 83 | 95 | | | |
| 1196 | 393 | | | | | | | 00.64.44 | | |
| 1197 | 394 | Territorio delle 2 Miglia | 65 | 86 | 00 | 04 | 25 | | | |
| 1198 | 394 | Territorio delle 2 Miglia | 65 | 89 | 00 | 11 | 15 | | | |
| 1199 | 394 | Territorio delle 2 Miglia | 65 | 168 | 00 | 03 | 95 | | | |
| 1200 | 394 | Territorio delle 2 Miglia | 65 | 169 | 00 | 24 | 16 | | | |
| 1201 | 394 | Territorio delle 2 Miglia | 65 | 231 | 00 | 07 | 98 | | | |
| 1202 | 394 | Territorio delle 2 Miglia | 65 | 233 | 00 | 02 | 02 | | | |
| 1203 | 394 | | | | | | | 00.53.51 | | |
| 1204 | 395 | Territorio delle 2 Miglia | 130 | 75/b | 00 | 77 | 37 | | | |
| 1205 | 396 | Territorio delle 2 Miglia | 154 | 119 | 00 | 00 | 54 | | | |
| 1206 | 396 | Territorio delle 2 Miglia | 154 | 120 | 00 | 71 | 60 | | | |
| 1207 | 396 | | | | | | | 00.72.14 | | |
| 1208 | 397 | Territorio delle 2 Miglia | 88 | 80 | 01 | 08 | 14 | | | |
| 1209 | 397 | Territorio delle 2 Miglia | 88 | 81 | 00 | 01 | 58 | | | |
| 1210 | 397 | Territorio delle 2 Miglia | 151 | 1 | 01 | 14 | 40 | | | |
| 1211 | 397 | Territorio delle 2 Miglia | 151 | 2 | 00 | 00 | 95 | | | |
| 1212 | 397 | Territorio delle 2 Miglia | 151 | 4/1 | 00 | 00 | 63 | | | |
| 1213 | 397 | | | | | | | 02.25.68 | | |
| 1214 | 398 | Territorio delle 2 Miglia | 59 | 43 | 00 | 85 | 28 | | | |
| 1215 | 398 | Territorio delle 2 Miglia | 59 | 44 | 00 | 00 | 93 | | | |

279



REGIONE PUGLIA - ASSESSORATO AGRICOLTURA E FORESTE
 Ufficio Usi Civili
 Comune di MARTINA FRANCA - prov. di Taranto

Inventario dei Beni di Uso Civico
 Stato Occupatori "1" - Verifica Nucera del 08/07/1959

| N. Prog | Num. d'ordine della verifica Nucera | Dati Catastali | | | Estensione | | | Sommatore particelle accorpate | Note della Verifica Nucera | Annotazioni di Inventario |
|---------|-------------------------------------|---------------------------|--------|------------|------------|-----|----|--------------------------------|----------------------------|---------------------------|
| | | Contrada | Foglio | Particella | Ha | Are | Ca | | | |
| 1216 | 398 | | | | | | | 00,86,21 | | |
| 1217 | 399 | Territorio delle 2 Miglia | 89 | 254 | 00 | 01 | 58 | | | |
| 1218 | 399 | Territorio delle 2 Miglia | 89 | 155 | 00 | 00 | 33 | | | |
| 1219 | 399 | | | | | | | 00,01,91 | | |
| 1220 | 400 | Territorio delle 2 Miglia | 92 | 19/d | 00 | 03 | 20 | | | |
| 1221 | 400 | Territorio delle 2 Miglia | 92 | 19/c | 00 | 05 | 12 | | | |
| 1222 | 400 | | | | | | | 00,08,32 | | |
| 1223 | 401 | Territorio delle 2 Miglia | 89 | 107 | 00 | 02 | 00 | | | |
| 1224 | 401 | Territorio delle 2 Miglia | 89 | 108 | 00 | 72 | 27 | | | |
| 1225 | 401 | | | | | | | 00,74,27 | | |
| 1226 | 402 | Territorio delle 2 Miglia | 62 | 85 | 00 | 48 | 70 | | | |
| 1227 | 402 | Territorio delle 2 Miglia | 62 | 159 | 00 | 01 | 72 | | | |
| 1228 | 402 | Territorio delle 2 Miglia | 62 | 158 | 00 | 15 | 67 | | | |
| 1229 | 402 | | | | | | | 00,66,09 | | |
| 1230 | 403 | Territorio delle 2 Miglia | 92 | 19/b | 00 | 04 | 80 | | | |
| 1231 | 404 | Territorio delle 2 Miglia | 91 | 61 | 00 | 01 | 44 | | | |
| 1232 | 404 | Territorio delle 2 Miglia | 91 | 62 | 00 | 72 | 47 | | | |
| 1233 | 404 | | | | | | | 00,73,91 | | |
| 1234 | 405 | Territorio delle 2 Miglia | 130 | 266 | 00 | 27 | 48 | | | |
| 1235 | 405 | Territorio delle 2 Miglia | 130 | 267 | 00 | 30 | 20 | | | |
| 1236 | 405 | | | | | | | 00,57,88 | | |

180



REGIONE PUGLIA - ASSESSORATO AGRICOLTURA E FORESTE
 Ufficio Usi Civici
 Comune di MARTINA FRANCA - prov. di Taranto

Inventario dei Beni di Uso Civico
 Stato Occupatori "1" - Verifica Nucera del 08/07/1959

| N. Prog | Num. d'ordine della verifica Nucera | Dati Catastali | | | Estensione | | | Sommativa particelle accorpate | Note della Verifica Nucera | Annotazioni di Inventario |
|---------|-------------------------------------|---------------------------|--------|------------|------------|-----|----|--------------------------------|----------------------------|---------------------------|
| | | Contrada | Foglio | Particella | Ha | Are | Ca | | | |
| 1237 | 406 | Territorio delle 2 Miglia | 154 | 12 | 00 | 88 | 80 | | | |
| 1238 | 407 | Territorio delle 2 Miglia | 109 | 22/a | 00 | 33 | 19 | | | |
| 1239 | 407 | Territorio delle 2 Miglia | 109 | 22/d | 00 | 01 | 22 | | | |
| 1240 | 407 | | | | | | | 00.34.41 | | |
| 1241 | 408 | Territorio delle 2 Miglia | 65 | 49 | 00 | 72 | 18 | | | |
| 1242 | 408 | Territorio delle 2 Miglia | 65 | 50 | 00 | 11 | 62 | | | |
| 1243 | 408 | Territorio delle 2 Miglia | 65 | 164 | 00 | 04 | 00 | | | |
| 1244 | 408 | | | | | | | 00.87.80 | | |
| 1245 | 409 | Territorio delle 2 Miglia | 131 | 52/b | 00 | 36 | 80 | | | |
| 1246 | 410 | Territorio delle 2 Miglia | 96 | 39/a | 00 | 44 | 36 | | | |
| 1247 | 411 | Territorio delle 2 Miglia | 131 | 52/a | 00 | 33 | 90 | | | |
| 1248 | 411 | Territorio delle 2 Miglia | 131 | 53 | 00 | 00 | 29 | | | |
| 1249 | 411 | | | | | | | 00.34.19 | | |
| 1250 | 412 | Territorio delle 2 Miglia | 88 | 72/b | 00 | 42 | 00 | | | |
| 1251 | 413 | Territorio delle 2 Miglia | 153 | 116/b | 00 | 27 | 38 | | | |
| 1252 | 413 | Territorio delle 2 Miglia | 153 | 116/c | 00 | 17 | 65 | | | |
| 1253 | 413 | | | | | | | 00.45.03 | | |
| 1254 | 414 | Territorio delle 2 Miglia | 151 | 114 | 00 | 45 | 56 | | | |
| 1255 | 415 | Territorio delle 2 Miglia | 170 | 65 | 00 | 00 | 82 | | | |
| 1256 | 415 | Territorio delle 2 Miglia | 170 | 66 | 01 | 31 | 10 | | | |
| 1257 | 415 | | | | | | | 01.31.92 | | |

282



REGIONE PUGLIA - ASSESSORATO AGRICOLTURA E FORESTE
 Ufficio Usi Civici
 Comune di MARTINA FRANCA - prov. di Taranto

Inventario dei Beni di Uso Civico
 Stato Occupatori "1" - Verifica Nucera del 08/07/1959

| N. Prog | Num. d'ordine della verifica Nucera | Dati Catastali | | | Estensione | | | Sommatória particelle accorpate | Note della Verifica Nucera | Annotazioni di Inventario |
|---------|-------------------------------------|---------------------------|--------|------------|------------|-----|----|---------------------------------|----------------------------|---------------------------|
| | | Contrada | Foglio | Particella | Ha | Are | Ca | | | |
| 1258 | 416 | Territorio delle 2 Miglia | 173 | 5 | 00 | 02 | 20 | | | |
| 1259 | 416 | Territorio delle 2 Miglia | 173 | 6 | 00 | 30 | 65 | | | |
| 1260 | 416 | Territorio delle 2 Miglia | 173 | 137 | 00 | 44 | 25 | | | |
| 1261 | 416 | | | | | | | 00,77.10 | | |
| 1262 | 417 | Territorio delle 2 Miglia | 91 | 80 | 00 | 71 | 96 | | | |
| 1263 | 418 | Territorio delle 2 Miglia | 111 | 5 | 00 | 01 | 25 | | | |
| 1264 | 418 | Territorio delle 2 Miglia | 111 | 6 | 00 | 82 | 31 | | | |
| 1265 | 418 | | | | | | | 00,83.56 | | |
| 1266 | 419 | Territorio delle 2 Miglia | 59 | 74 | 00 | 01 | 26 | | | |
| 1267 | 419 | Territorio delle 2 Miglia | 59 | 75 | 00 | 76 | 32 | | | |
| 1268 | 419 | | | | | | | 00,77.58 | | |
| 1269 | 420 | Territorio delle 2 Miglia | 90 | 148 | 00 | 06 | 33 | | | |
| 1270 | 421 | Territorio delle 2 Miglia | 170 | 58 | 01 | 23 | 72 | | | |
| 1271 | 421 | Territorio delle 2 Miglia | 170 | 59 | 00 | 01 | 96 | | | |
| 1272 | 421 | | | | | | | 01,25.68 | | |
| 1273 | 422 | Territorio delle 2 Miglia | 170 | 22 | 00 | 00 | 72 | | | |
| 1274 | 422 | Territorio delle 2 Miglia | 170 | 23 | 00 | 60 | 71 | | | |
| 1275 | 422 | Territorio delle 2 Miglia | 170 | 28 | 00 | 00 | 91 | | | |
| 1276 | 422 | Territorio delle 2 Miglia | 170 | 29 | 01 | 15 | 60 | | | |
| 1277 | 422 | | | | | | | 01,77.94 | | |
| 1278 | 423 | Territorio delle 2 Miglia | 132 | 113 | 00 | 01 | 28 | | | |



REGIONE PUGLIA - ASSESSORATO AGRICOLTURA E FORESTE
 Ufficio Usi Civili
 Comune di MARTINA FRANCA - prov. di Taranto

Inventario dei Beni di Uso Civico
 Stato Occupatori "1" - Verifica Nucera del 08/07/1959

| N. Prog | Num. d'ordine della verifica Nucera | Dati Catastali | | | Estensione | | | Sommatória particelle accorpate | Note della Verifica Nucera | Annotazioni di Inventario |
|---------|-------------------------------------|---------------------------|--------|------------|------------|-----|----|---------------------------------|----------------------------|---------------------------|
| | | Contrada | Foglio | Particella | Ha | Are | Ca | | | |
| 1279 | 423 | Territorio delle 2 Miglia | 132 | 114 | 00 | 70 | 41 | | | |
| 1280 | 423 | | | | | | | 00.71.69 | | |
| 1281 | 424 | Territorio delle 2 Miglia | 154 | 31 | 00 | 01 | 62 | | | |
| 1282 | 424 | Territorio delle 2 Miglia | 154 | 32 | 00 | 43 | 94 | | | |
| 1283 | 424 | | | | | | | 00.45.56 | | |
| 1284 | 425 | Territorio delle 2 Miglia | 98 | 39/b | 00 | 33 | 67 | | | |
| 1285 | 426 | Territorio delle 2 Miglia | 93 | 58/b | 00 | 31 | 65 | | | |
| 1286 | 427 | Territorio delle 2 Miglia | 91 | 162 | 00 | 73 | 12 | | | |
| 1287 | 428 | Territorio delle 2 Miglia | 111 | 200 | 00 | 01 | 47 | | | |
| 1288 | 428 | Territorio delle 2 Miglia | 111 | 201 | 00 | 48 | 53 | | | |
| 1289 | 428 | Territorio delle 2 Miglia | 111 | 206 | 00 | 53 | 22 | | | |
| 1290 | 428 | | | | | | | 01.03.22 | | |
| 1291 | 429 | Territorio delle 2 Miglia | 172 | 83 | 00 | 09 | 30 | | | |
| 1292 | 429 | Territorio delle 2 Miglia | 172 | 84 | 00 | 00 | 59 | | | |
| 1293 | 429 | Territorio delle 2 Miglia | 172 | 85 | 00 | 01 | 31 | | | |
| 1294 | 429 | Territorio delle 2 Miglia | 172 | 86 | 00 | 74 | 91 | | | |
| 1295 | 429 | | | | | | | 00.86.11 | | |
| 1296 | 430 | Territorio delle 2 Miglia | 128 | 69 | 00 | 01 | 40 | | | |
| 1297 | 430 | Territorio delle 2 Miglia | 128 | 70 | 01 | 14 | 97 | | | |
| 1298 | 430 | | | | | | | 01.16.37 | | |
| 1299 | 431 | Territorio delle 2 Miglia | 93 | 58/c | 00 | 32 | 80 | | | |



REGIONE PUGLIA - ASSESSORATO AGRICOLTURA E FORESTE
 Ufficio Usi Civici
 Comune di MARTINA FRANCA - prov. di Taranto

Inventario dei Beni di Uso Civico
 Stato Occupatori "1" - Verifica Nucera del 08/07/1959

| N. Prog | Num. d'ordine della verifica Nucera | Dati Catastali | | | Estensione | | | Sommatore particelle accorpate | Note della Verifica Nucera | Annotazioni di Inventario |
|---------|-------------------------------------|---------------------------|--------|------------|------------|-----|----|--------------------------------|----------------------------|---------------------------|
| | | Contrada | Foglio | Particella | Ha | Are | Ca | | | |
| 1300 | 431 | Territorio delle 2 Miglia | 93 | 59 | 00 | 00 | 76 | | | |
| 1301 | 431 | | | | | | | 00.33.56 | | |
| 1302 | 432 | Territorio delle 2 Miglia | 59 | 107 | 00 | 48 | 90 | | | |
| 1303 | 433 | Territorio delle 2 Miglia | 93 | 127 | 00 | 01 | 15 | | | |
| 1304 | 433 | Territorio delle 2 Miglia | 93 | 148 | 00 | 71 | 70 | | | |
| 1305 | 433 | | | | | | | 00.72.85 | | |
| 1306 | 434 | Territorio delle 2 Miglia | 111 | 14 | 00 | 00 | 65 | | | |
| 1307 | 434 | Territorio delle 2 Miglia | 111 | 15 | 00 | 89 | 32 | | | |
| 1308 | 434 | | | | | | | 00.89.97 | | |
| 1309 | 435 | Territorio delle 2 Miglia | 136 | 98 | 00 | 00 | 80 | | | |
| 1310 | 435 | Territorio delle 2 Miglia | 136 | 97 | 00 | 81 | 21 | | | |
| 1311 | 435 | | | | | | | 00.82.01 | | |
| 1312 | 436 | Territorio delle 2 Miglia | 153 | 20 | 00 | 65 | 80 | | | |
| 1313 | 436 | Territorio delle 2 Miglia | 153 | 21 | 00 | 00 | 64 | | | |
| 1314 | 436 | | | | | | | 00.66.44 | | |
| 1315 | 437 | Territorio delle 2 Miglia | 172 | 186 | 00 | 64 | 35 | | | |
| 1316 | 437 | Territorio delle 2 Miglia | 172 | 187 | 00 | 38 | 29 | | | |
| 1317 | 437 | | | | | | | 01.02.64 | | |
| 1318 | 438 | Territorio delle 2 Miglia | 127 | 156 | 00 | 61 | 22 | | | |
| 1319 | 439 | Territorio delle 2 Miglia | 150 | 128 | 00 | 70 | 53 | | | |
| 1320 | 439 | Territorio delle 2 Miglia | 150 | 129 | 00 | 00 | 58 | | | |



REGIONE PUGLIA - ASSESSORATO AGRICOLTURA E FORESTE
 Ufficio Usi Civici
 Comune di MARTINA FRANCA - prov. di Taranto

Inventario dei Beni di Uso Civico
 Stato Occupatori "1" - Verifica Nucera del 08/07/1959

| N. Prog | Num. d'ordine della verifica Nucera | Dati Catastali | | | Estensione | | | Sommataria particelle accorpate | Note della Verifica Nucera | Annotazioni di Inventario |
|---------|-------------------------------------|---------------------------|--------|------------|------------|-----|----|---------------------------------|----------------------------|---------------------------|
| | | Contrada | Foglio | Particella | Ha | Are | Ca | | | |
| 1321 | 439 | | | | | | | 00,71.11 | | |
| 1322 | 440 | Territorio delle 2 Miglia | 64 | 88 | 00 | 63 | 75 | | | |
| 1323 | 440 | Territorio delle 2 Miglia | 64 | 89 | 00 | 00 | 48 | | | |
| 1324 | 440 | Territorio delle 2 Miglia | 64 | 103 | 00 | 01 | 08 | | | |
| 1325 | 440 | Territorio delle 2 Miglia | 64 | 104 | 01 | 00 | 00 | | | |
| 1326 | 440 | Territorio delle 2 Miglia | 90 | 1 | 01 | 17 | 70 | | | |
| 1327 | 440 | Territorio delle 2 Miglia | 90 | 88 | 00 | 01 | 55 | | | |
| 1328 | 440 | Territorio delle 2 Miglia | 90 | 89 | 00 | 49 | 44 | | | |
| 1329 | 440 | Territorio delle 2 Miglia | 90 | 207 | 00 | 05 | 25 | | | |
| 1330 | 440 | | | | | | | 03,39,25 | | |
| 1331 | 441 | Territorio delle 2 Miglia | 109 | 124 | 00 | 35 | 53 | | | |
| 1332 | 441 | Territorio delle 2 Miglia | 109 | 125 | 00 | 01 | 07 | | | |
| 1333 | 441 | | | | | | | 00,36,60 | | |
| 1334 | 442 | Territorio delle 2 Miglia | 65 | 163 | 00 | 79 | 40 | | | |
| 1335 | 442 | Territorio delle 2 Miglia | 65 | 165 | 00 | 18 | 23 | | | |
| 1336 | 442 | | | | | | | 00,97,63 | | |
| 1337 | 443 | Territorio delle 2 Miglia | 67 | 211/b | 00 | 24 | 05 | | | |
| 1338 | 443 | Territorio delle 2 Miglia | 67 | 213/b | 00 | 24 | 45 | | | |
| 1339 | 443 | Territorio delle 2 Miglia | 67 | 214/b | 00 | 01 | 67 | | | |
| 1340 | 443 | | | | | | | 00,50,17 | | |
| 1341 | 444 | Territorio delle 2 Miglia | 102 | 155 | 00 | 38 | 71 | | | |



REGIONE PUGLIA - ASSESSORATO AGRICOLTURA E FORESTE
 Ufficio Usi Civili
 Comune di MARTINA FRANCA - prov. di Taranto

Inventario dei Beni di Uso Civico
 Stato Occupatori "1" - Verifica Nucera del 08/07/1959

| N. Prog | Num. d'ordine della verifica Nucera | Dati Catastali | | | Estensione | | | Sommatoria particelle accorpate | Note della Verifica Nucera | Annotazioni di Inventario |
|---------|-------------------------------------|---------------------------|--------|------------|------------|-----|----|---------------------------------|----------------------------|---------------------------|
| | | Contrada | Foglio | Particella | Ha | Are | Ca | | | |
| 1342 | 444 | Territorio delle 2 Miglia | 102 | 158 | 00 | 00 | 70 | | | |
| 1343 | 444 | | | | | | | 00,39.41 | | |
| 1344 | 445 | Territorio delle 2 Miglia | 126 | 4 | 00 | 76 | 46 | | | |
| 1345 | 445 | Territorio delle 2 Miglia | 126 | 21 | 00 | 00 | 92 | | | |
| 1346 | 445 | | | | | | | 00,77.38 | | |
| 1347 | 446 | Territorio delle 2 Miglia | 88 | 62 | 00 | 01 | 58 | | | |
| 1348 | 446 | Territorio delle 2 Miglia | 88 | 63 | 00 | 53 | 96 | | | |
| 1349 | 446 | | | | | | | 00,55.54 | | |
| 1350 | 447 | Territorio delle 2 Miglia | 110 | 109 | 00 | 88 | 30 | | | |
| 1351 | 448 | Territorio delle 2 Miglia | 65 | 228 | 00 | 87 | 39 | | | |
| 1352 | 449 | Territorio delle 2 Miglia | 107 | 122 | 00 | 73 | 70 | | | |
| 1353 | 449 | Territorio delle 2 Miglia | 107 | 123 | 00 | 01 | 12 | | | |
| 1354 | 449 | | | | | | | 00,74.82 | | |
| 1355 | 450 | Territorio delle 2 Miglia | 154 | 70/b | 00 | 23 | 20 | | | |
| 1356 | 451 | Territorio delle 2 Miglia | 154 | 70/d | 00 | 25 | 15 | | | |
| 1357 | 452 | Territorio delle 2 Miglia | 126 | 90 | 00 | 65 | 46 | | | |
| 1358 | 452 | Territorio delle 2 Miglia | 126 | 91 | 00 | 00 | 58 | | | |
| 1359 | 452 | | | | | | | 00,66.04 | | |
| 1360 | 453 | Territorio delle 2 Miglia | 65 | 84/a | 00 | 72 | 12 | | | |
| 1361 | 454 | Territorio delle 2 Miglia | 111 | 20 | 00 | 00 | 76 | | | |
| 1362 | 454 | Territorio delle 2 Miglia | 111 | 21/a | 00 | 55 | 05 | | | |



Studio M. - Bari

REGIONE PUGLIA - ASSESSORATO AGRICOLTURA E FORESTE
 Ufficio Usi Civici
 Comune di MARTINA FRANCA - prov. di Taranto

Inventario dei Beni di Uso Civico
 Stato Occupatori "1" - Verifica Nucera del 08/07/1959

| N. Prog | Num. d'ordine della verifica Nucera | Dati Catastali | | | Estensione | | | Sommatoria particelle accorpate | Note della Verifica Nucera | Annotazioni di Inventario |
|---------|-------------------------------------|---------------------------|--------|------------|------------|-----|----|---------------------------------|----------------------------|---------------------------|
| | | Contrada | Foglio | Particella | Ha | Are | Ca | | | |
| 1363 | 454 | | | | | | | 00.55.81 | | |
| 1364 | 455 | Territorio delle 2 Miglia | 65 | 191 | 00 | 09 | 34 | | | |
| 1365 | 455 | Territorio delle 2 Miglia | 65 | 193 | 00 | 07 | 44 | | | |
| 1366 | 455 | Territorio delle 2 Miglia | 65 | 192 | 01 | 16 | 05 | | | |
| 1367 | 455 | Territorio delle 2 Miglia | 65 | 48 | 00 | 46 | 58 | | | |
| 1368 | 455 | Territorio delle 2 Miglia | 65 | 194 | 00 | 38 | 94 | | | |
| 1369 | 455 | | | | | | | 02.16.35 | | |
| 1370 | 456 | Territorio delle 2 Miglia | 135 | 18 | 00 | 95 | 35 | | | |
| 1371 | 456 | Territorio delle 2 Miglia | 135 | 19 | 00 | 00 | 92 | | | |
| 1372 | 456 | | | | | | | 00.96.27 | | |
| 1373 | 457 | Territorio delle 2 Miglia | 154 | 70/a | 00 | 22 | 00 | | | |
| 1374 | 458 | Territorio delle 2 Miglia | 126 | 7 | 01 | 07 | 45 | | | |
| 1375 | 458 | Territorio delle 2 Miglia | 126 | 30 | 00 | 01 | 06 | | | |
| 1376 | 458 | | | | | | | 01.08.51 | | |
| 1377 | 459 | Territorio delle 2 Miglia | 109 | 152 | 01 | 00 | 18 | | | |
| 1378 | 459 | Territorio delle 2 Miglia | 65 | 111 | 00 | 01 | 90 | | | |
| 1379 | 459 | Territorio delle 2 Miglia | 65 | 112/a | 01 | 20 | 10 | | | |
| 1380 | 459 | Territorio delle 2 Miglia | 65 | 174 | 00 | 03 | 40 | | | |
| 1381 | 459 | | | | | | | 02.25.58 | | |
| 1382 | 460 | Territorio delle 2 Miglia | 135 | 184 | 00 | 00 | 50 | | | |
| 1383 | 460 | Territorio delle 2 Miglia | 135 | 185 | 00 | 30 | 17 | | | |



REGIONE PUGLIA - ASSESSORATO AGRICOLTURA E FORESTE
 Ufficio Usi Civili
 Comune di MARTINA FRANCA - prov. di Taranto

Inventario dei Beni di Uso Civico
 Stato Occupatori "1" - Verifica Nucera del 08/07/1959

| N. Prog | Num. d'ordine della verifica Nucera | Dati Catastali | | | Estensione | | | Sommataria particelle accorpate | Note della Verifica Nucera | Annotazioni di Inventario |
|---------|-------------------------------------|---------------------------|--------|------------|------------|-----|----|---------------------------------|----------------------------|---------------------------|
| | | Contrada | Foglio | Particella | Ha | Are | Ca | | | |
| 1384 | 460 | | | | | | | 00.30.67 | | |
| 1385 | 461 | Territorio delle 2 Miglia | 134 | 165 | 00 | 45 | 00 | | | |
| 1386 | 461 | Territorio delle 2 Miglia | 134 | 166 | 00 | 01 | 21 | | | |
| 1387 | 461 | | | | | | | 00.46.21 | | |
| 1388 | 462 | Territorio delle 2 Miglia | 154 | 70/e | 00 | 76 | 80 | | | |
| 1389 | 463 | Territorio delle 2 Miglia | 68 | 55 | 00 | 00 | 86 | | | |
| 1390 | 463 | Territorio delle 2 Miglia | 68 | 56 | 01 | 10 | 40 | | | |
| 1391 | 463 | | | | | | | 01.11.26 | | |
| 1392 | 464 | Territorio delle 2 Miglia | 129 | 24 | 00 | 48 | 00 | | | |
| 1393 | 464 | Territorio delle 2 Miglia | 129 | 25 | 00 | 00 | 20 | | | |
| 1394 | 464 | | | | | | | 00.48.20 | | |
| 1395 | 465 | Territorio delle 2 Miglia | 67 | 17 | 00 | 01 | 25 | | | |
| 1396 | 465 | Territorio delle 2 Miglia | 67 | 18 | 01 | 03 | 80 | | | |
| 1397 | 465 | Territorio delle 2 Miglia | 170 | 113 | 00 | 00 | 30 | | | |
| 1398 | 465 | Territorio delle 2 Miglia | 170 | 114 | 00 | 77 | 50 | | | |
| 1399 | 465 | | | | | | | 01.82.85 | | |
| 1400 | 466 | Territorio delle 2 Miglia | 170 | 38 | 00 | 00 | 31 | | | |
| 1401 | 466 | Territorio delle 2 Miglia | 170 | 152/a | 01 | 03 | 90 | | | |
| 1402 | 466 | | | | | | | 01.04.21 | | |
| 1403 | 467 | Territorio delle 2 Miglia | 68 | 94 | 00 | 01 | 36 | | | |
| 1404 | 467 | Territorio delle 2 Miglia | 68 | 95 | 01 | 37 | 54 | | | |



REGIONE PUGLIA - ASSESSORATO AGRICOLTURA E FORESTE
 Ufficio Usi Civici
 Comune di MARTINA FRANCA - prov. di Taranto

Inventario dei Beni di Uso Civico
 Stato Occupatori "1" - Verifica Nucera del 08/07/1959

| N. Prog | Num. d'ordine della verifica Nucera | Dati Catastali | | | Estensione | | | Sommatória particelle accorpate | Note della Verifica Nucera | Annotazioni di Inventario |
|---------|-------------------------------------|---------------------------|--------|------------|------------|-----|----|---------------------------------|----------------------------|---------------------------|
| | | Contrada | Foglio | Particella | Ha | Are | Ca | | | |
| 1405 | 467 | | | | | | | 01.38.90 | | |
| 1406 | 468 | Territorio delle 2 Miglia | 154 | 133 | 00 | 69 | 60 | | | |
| 1407 | 469 | Territorio delle 2 Miglia | 154 | 70/f | 00 | 74 | 42 | | | |
| 1408 | 470 | Territorio delle 2 Miglia | 172 | 185 | 00 | 88 | 81 | | | |
| 1409 | 470 | Territorio delle 2 Miglia | 94 | 55 | 00 | 00 | 62 | | | |
| 1410 | 470 | Territorio delle 2 Miglia | 94 | 56 | 00 | 69 | 79 | | | |
| 1411 | 470 | | | | | | | 01.59.22 | | |
| 1412 | 471 | Territorio delle 2 Miglia | 68 | 108/a | 00 | 60 | 00 | | | |
| 1413 | 471 | Territorio delle 2 Miglia | 68 | 109/a | 00 | 00 | 53 | | | |
| 1414 | 471 | Territorio delle 2 Miglia | 69 | 111 | 00 | 00 | 99 | | | |
| 1415 | 471 | Territorio delle 2 Miglia | 69 | 112 | 00 | 84 | 85 | | | |
| 1416 | 471 | | | | | | | 01.46.37 | | |
| 1417 | 472 | Territorio delle 2 Miglia | 91 | 271 | 00 | 00 | 80 | | | |
| 1418 | 472 | Territorio delle 2 Miglia | 91 | 273 | 00 | 18 | 96 | | | |
| 1419 | 472 | Territorio delle 2 Miglia | 91 | 276 | 00 | 02 | 15 | | | |
| 1420 | 472 | | | | | | | 00.21.71 | | |
| 1421 | 473 | Territorio delle 2 Miglia | 69 | 106 | 00 | 62 | 73 | | | |
| 1422 | 474 | Territorio delle 2 Miglia | 91 | 28 | 00 | 60 | 40 | | | |
| 1423 | 475 | Territorio delle 2 Miglia | 65 | 67/b | 00 | 42 | 00 | | | |
| 1424 | 476 | Territorio delle 2 Miglia | 126 | 153 | 00 | 65 | 34 | | | |
| 1425 | 476 | Territorio delle 2 Miglia | 126 | 154 | 00 | 01 | 00 | | | |



REGIONE PUGLIA - ASSESSORATO AGRICOLTURA E FORESTE
 Ufficio Usi Civici
 Comune di MARTINA FRANCA - prov. di Taranto

Inventario dei Beni di Uso Civico
 Stato Occupatori "1" - Verifica Nucera del 08/07/1959

| N. Prog | Num. d'ordine della verifica Nucera | Dati Catastali | | | Estensione | | | Sommataria particelle accorpate | Note della Verifica Nucera | Annotazioni di Inventario |
|---------|-------------------------------------|---------------------------|--------|------------|------------|-----|----|---------------------------------|----------------------------|---------------------------|
| | | Contrada | Foglio | Particella | Ha | Are | Ca | | | |
| 1426 | 476 | | | | | | | 00.66.34 | | |
| 1427 | 477 | Territorio delle 2 Miglia | 135 | 100 | 00 | 01 | 38 | | | |
| 1428 | 477 | Territorio delle 2 Miglia | 135 | 99 | 00 | 83 | 15 | | | |
| 1429 | 477 | | | | | | | 00.84.53 | | |
| 1430 | 478 | Territorio delle 2 Miglia | 109 | 121 | 01 | 06 | 80 | | | |
| 1431 | 478 | Territorio delle 2 Miglia | 109 | 122 | 00 | 00 | 88 | | | |
| 1432 | 478 | | | | | | | 01.07.68 | | |
| 1433 | 479 | Territorio delle 2 Miglia | 151 | 90 | 00 | 31 | 20 | | | |
| 1434 | 479 | Territorio delle 2 Miglia | 151 | 65 | 00 | 39 | 70 | | | |
| 1435 | 479 | Territorio delle 2 Miglia | 151 | 66 | 00 | 00 | 75 | | | |
| 1436 | 479 | | | | | | | 00.71.65 | | |
| 1437 | 480 | Territorio delle 2 Miglia | 134 | 162 | 00 | 32 | 80 | | | |
| 1438 | 480 | Territorio delle 2 Miglia | 134 | 33 | 00 | 01 | 03 | | | |
| 1439 | 480 | | | | | | | 00.33.83 | | |
| 1440 | 481 | Territorio delle 2 Miglia | 67 | 20 | 00 | 01 | 00 | | | |
| 1441 | 481 | Territorio delle 2 Miglia | 67 | 21 | 00 | 97 | 15 | | | |
| 1442 | 481 | | | | | | | 00.98.15 | | |
| 1443 | 482 | Territorio della 2 Miglia | 96 | 70 | 00 | 81 | 72 | | | |
| 1444 | 482 | Territorio delle 2 Miglia | 96 | 71 | 00 | 00 | 70 | | | |
| 1445 | 482 | Territorio delle 2 Miglia | 96 | 76 | 00 | 49 | 98 | | | |
| 1446 | 482 | | | | | | | 01.32.40 | | |



REGIONE PUGLIA - ASSESSORATO AGRICOLTURA E FORESTE
 Ufficio Usi Civici
 Comune di MARTINA FRANCA - prov. di Taranto

Inventario dei Beni di Uso Civico
 Stato Occupatori "1" - Verifica Nucera del 08/07/1959

| N. Prog | Num. d'ordine della verifica Nucera | Dati Catastali | | | Estensione | | | Somatoria particelle accorpate | Note della Verifica Nucera | Annotazioni di Inventario |
|---------|-------------------------------------|---------------------------|--------|------------|------------|-----|----|--------------------------------|----------------------------|---------------------------|
| | | Contrada | Foglio | Particella | Ha | Are | Ca | | | |
| 1447 | 483 | Territorio delle 2 Miglia | 92 | 21 | 00 | 10 | 00 | | | |
| 1448 | 484 | Territorio delle 2 Miglia | 63 | 75 | 00 | 01 | 60 | | | |
| 1449 | 484 | Territorio delle 2 Miglia | 63 | 76 | 00 | 79 | 30 | | | |
| 1450 | 484 | Territorio delle 2 Miglia | 131 | 85 | 00 | 26 | 31 | | | |
| 1451 | 484 | Territorio delle 2 Miglia | 131 | 187 | 00 | 31 | 25 | | | |
| 1452 | 484 | Territorio delle 2 Miglia | 131 | 189 | 00 | 34 | 15 | | | |
| 1453 | 484 | Territorio delle 2 Miglia | 131 | 86 | 00 | 11 | 72 | | | |
| 1454 | 484 | Territorio delle 2 Miglia | 131 | 190 | 00 | 12 | 40 | | | |
| 1455 | 484 | Territorio delle 2 Miglia | 131 | 192 | 00 | 16 | 30 | | | |
| 1456 | 484 | Territorio delle 2 Miglia | 131 | 87 | 00 | 09 | 35 | | | |
| 1457 | 484 | Territorio delle 2 Miglia | 131 | 194 | 00 | 00 | 52 | | | |
| 1458 | 484 | Territorio delle 2 Miglia | 131 | 196 | 00 | 00 | 56 | | | |
| 1459 | 484 | | | | | | | 02.23.46 | | |
| 1460 | 485 | Territorio delle 2 Miglia | 170 | 56 | 00 | 40 | 00 | | | |
| 1461 | 485 | Territorio delle 2 Miglia | 170 | 57 | 00 | 00 | 44 | | | |
| 1462 | 485 | | | | | | | 00.40.44 | | |
| 1463 | 486 | Territorio delle 2 Miglia | 69 | 69 | 00 | 45 | 50 | | | |
| 1464 | 486 | Territorio delle 2 Miglia | 65 | 68/a | 00 | 00 | 18 | | | |
| 1465 | 486 | Territorio delle 2 Miglia | 65 | 67/a | 00 | 40 | 18 | | | |
| 1466 | 486 | | | | | | | 00.85.86 | | |
| 1467 | 487 | Territorio delle 2 Miglia | 128 | 84 | 00 | 66 | 07 | | | |



REGIONE PUGLIA - ASSESSORATO AGRICOLTURA E FORESTE
 Ufficio Usi Civili
 Comune di MARTINA FRANCA - prov. di Taranto

Inventario dei Beni di Uso Civico
 Stato Occupatori "1" - Verifica Nucera del 08/07/1959

| N. Prog | Num. d'ordine della verifica Nucera | Dati Catastali | | | Estensione | | | Sommaatoria particelle accorpate | Note della Verifica Nucera | Annotazioni di Inventario |
|---------|-------------------------------------|---------------------------|--------|------------|------------|-----|----|----------------------------------|----------------------------|---------------------------|
| | | Contrada | Foglio | Particella | Ha | Are | Ca | | | |
| 1468 | 488 | Territorio delle 2 Miglia | 96 | 40 | 01 | 27 | 34 | | | |
| 1469 | 488 | Territorio delle 2 Miglia | 96 | 41 | 00 | 00 | 84 | | | |
| 1470 | 488 | Territorio delle 2 Miglia | 94 | 42 | 00 | 70 | 77 | | | |
| 1471 | 488 | | | | | | | 01.98.95 | | |
| 1472 | 488 | Territorio delle 2 Miglia | 91 | 278 | 00 | 20 | 16 | | | |
| 1473 | 490 | Territorio delle 2 Miglia | 91 | 20 | 00 | 00 | 60 | | | |
| 1474 | 490 | Territorio delle 2 Miglia | 91 | 21 | 00 | 19 | 96 | | | |
| 1475 | 490 | Territorio delle 2 Miglia | 91 | 275 | 00 | 02 | 05 | | | |
| 1476 | 490 | Territorio delle 2 Miglia | 65 | 135 | 00 | 08 | 95 | | | |
| 1477 | 490 | | | | | | | 00.29.56 | | |
| 1478 | 491 | Territorio delle 2 Miglia | 68 | 108/b | 00 | 50 | 00 | | | |
| 1479 | 491 | Territorio delle 2 Miglia | 68 | 109/b | 00 | 00 | 25 | | | |
| 1480 | 491 | | | | | | | 00.50.25 | | |
| 1481 | 492 | Territorio delle 2 Miglia | 66 | 60 | 01 | 07 | 29 | | | |
| 1482 | 492 | Territorio delle 2 Miglia | 66 | 61 | 00 | 00 | 63 | | | |
| 1483 | 492 | Territorio delle 2 Miglia | 65 | 185 | 01 | 00 | 30 | | | |
| 1484 | 492 | Territorio delle 2 Miglia | 172 | 147/a | 00 | 43 | 24 | | | |
| 1485 | 492 | | | | | | | 02.51.46 | | |
| 1486 | 493 | Territorio delle 2 Miglia | 111 | 173/b | 00 | 05 | 40 | | | |
| 1487 | 493 | Territorio delle 2 Miglia | 111 | 175/a | 00 | 16 | 27 | | | |
| 1488 | 493 | | | | | | | 00.21.67 | | |



REGIONE PUGLIA - ASSESSORATO AGRICOLTURA E FORESTE
 Ufficio Usi Civili
 Comune di MARTINA FRANCA - prov. di Taranto

Inventario dei Beni di Uso Civico
 Stato Occupatori "1" - Verifica Nucera del 08/07/1959

| N. Prog | Num. d'ordine della verifica Nucera | Dati Catastali | | | Estensione | | | Sommatore particelle accorpate | Note della Verifica Nucera | Annotazioni di Inventario |
|---------|-------------------------------------|---------------------------|--------|------------|------------|-----|----|--------------------------------|----------------------------|---------------------------|
| | | Contrada | Foglio | Particella | Ha | Are | Ca | | | |
| 1489 | 494 | Territorio delle 2 Miglia | 91 | 272 | 00 | 00 | 80 | | | |
| 1490 | 494 | Territorio delle 2 Miglia | 91 | 274 | 00 | 24 | 75 | | | |
| 1491 | 494 | Territorio delle 2 Miglia | 91 | 277 | 00 | 22 | 01 | | | |
| 1492 | 494 | | | | | | | 00,47,56 | | |
| 1493 | 495 | Territorio delle 2 Miglia | 154 | 70/c | 00 | 24 | 12 | | | |
| 1494 | 496 | Territorio delle 2 Miglia | 66 | 72 | 00 | 96 | 50 | | | |
| 1495 | 496 | Territorio delle 2 Miglia | 66 | 73 | 00 | 00 | 90 | | | |
| 1496 | 496 | | | | | | | 00,07,40 | | |
| 1497 | 497 | Territorio delle 2 Miglia | 65 | 82/b | 00 | 05 | 75 | | | |
| 1498 | 497 | Territorio delle 2 Miglia | 65 | 152/b | 00 | 06 | 90 | | | |
| 1499 | 497 | Territorio delle 2 Miglia | 65 | 152/c | 00 | 04 | 48 | | | |
| 1500 | 497 | Territorio delle 2 Miglia | 65 | 82/c | 00 | 03 | 25 | | | |
| 1501 | 497 | Territorio delle 2 Miglia | 65 | 152/d | 00 | 16 | 00 | | | |
| 1502 | 497 | Territorio delle 2 Miglia | 65 | 152/e | 00 | 03 | 50 | | | |
| 1503 | 497 | | | | | | | 00,39,88 | | |
| 1504 | 498 | Territorio delle 2 Miglia | 63 | 146 | 00 | 24 | 70 | | | |
| 1505 | 499 | Territorio delle 2 Miglia | 132 | 12/d | 00 | 01 | 61 | | | |
| 1506 | 499 | Territorio delle 2 Miglia | 132 | 155/b | 00 | 00 | 88 | | | |
| 1507 | 499 | Territorio delle 2 Miglia | 132 | 247 | 00 | 04 | 10 | | | |
| 1508 | 499 | | | | | | | 00,06,59 | | |
| 1509 | 500 | Territorio delle 2 Miglia | 91 | 98 | 00 | 48 | 59 | | | |



REGIONE PUGLIA - ASSESSORATO AGRICOLTURA E FORESTE
 Ufficio Usi Civili
 Comune di MARTINA FRANCA - prov. di Taranto

Inventario dei Beni di Uso Civico
 Stato Occupatori "1" - Verifica Nucera del 08/07/1959

| N. Prog | Num. d'ordine della verifica Nucera | Dati Catastali | | | Estensione | | | Sommaatoria particelle accorpate | Note della Verifica Nucera | Annotazioni di Inventario |
|---------|-------------------------------------|---------------------------|--------|------------|------------|-----|----|----------------------------------|----------------------------|---------------------------|
| | | Contrada | Foglio | Particella | Ha | Are | Ca | | | |
| 1510 | 501 | Territorio delle 2 Miglia | 91 | 7 | 00 | 02 | 95 | | | |
| 1511 | 501 | Territorio delle 2 Miglia | 91 | 288 | 00 | 96 | 25 | | | |
| 1512 | 501 | Territorio delle 2 Miglia | 91 | 298 | 00 | 01 | 60 | | | |
| 1513 | 501 | Territorio delle 2 Miglia | 91 | 317 | 00 | 56 | 00 | | | |
| 1514 | 501 | Territorio delle 2 Miglia | 91 | 8 | 00 | 12 | 60 | | | |
| 1515 | 501 | Territorio delle 2 Miglia | 91 | 267 | 00 | 01 | 55 | | | |
| 1516 | 501 | Territorio delle 2 Miglia | 65 | 107 | 01 | 51 | 20 | | | |
| 1517 | 501 | Territorio delle 2 Miglia | 65 | 108 | 00 | 02 | 15 | | | |
| 1518 | 501 | | | | | | | 03.24.31 | | |
| 1519 | 502 | Territorio delle 2 Miglia | 89 | 186 | 00 | 45 | 06 | | | |
| 1520 | 503 | Territorio delle 2 Miglia | 91 | 133 | 00 | 24 | 17 | | | |
| 1521 | 503 | Territorio delle 2 Miglia | 91 | 288 | 00 | 03 | 12 | | | |
| 1522 | 503 | | | | | | | 00.27.29 | | |
| 1523 | 504 | Territorio delle 2 Miglia | 91 | 248/a | 00 | 04 | 23 | | | |
| 1524 | 505 | Territorio delle 2 Miglia | 59 | 47 | 01 | 13 | 34 | | | |
| 1525 | 505 | Territorio delle 2 Miglia | 59 | 48 | 01 | 74 | 76 | | | |
| 1526 | 505 | Territorio delle 2 Miglia | 59 | 49 | 02 | 41 | 50 | | | |
| 1527 | 505 | Territorio delle 2 Miglia | 59 | 50 | 06 | 58 | 21 | | | |
| 1528 | 505 | Territorio delle 2 Miglia | 59 | 51 | 00 | 26 | 39 | | | |
| 1529 | 505 | Territorio delle 2 Miglia | 59 | 52 | 00 | 12 | 89 | | | |
| 1530 | 505 | Territorio delle 2 Miglia | 59 | 53 | 00 | 15 | 65 | | | |



REGIONE PUGLIA - ASSESSORATO AGRICOLTURA E FORESTE
 Ufficio Usi Civici
 Comune di MARTINA FRANCA - prov. di Taranto

Inventario dei Beni di Uso Civico
 Stato Occupatori "1" - Verifica Nucera del 08/07/1959

| N. Prog | Num. d'ordine della verifica Nucera | Dati Catastali | | | Estensione | | | Sommataria particella accorpate | Note della Verifica Nucera | Annotazioni di Inventario |
|---------|-------------------------------------|---------------------------|--------|------------|------------|-----|----|---------------------------------|----------------------------|---------------------------|
| | | Contrada | Foglio | Particella | Ha | Are | Ca | | | |
| 1531 | 505 | Territorio delle 2 Miglia | 59 | 54 | 00 | 15 | 60 | | | |
| 1532 | 505 | Territorio delle 2 Miglia | 59 | 55 | 00 | 02 | 32 | | | |
| 1533 | 505 | Territorio delle 2 Miglia | 59 | 56 | 00 | 07 | 12 | | | |
| 1534 | 505 | Territorio delle 2 Miglia | 59 | 70 | 02 | 07 | 31 | | | |
| 1535 | 505 | Territorio delle 2 Miglia | 59 | 121 | 00 | 37 | 83 | | | |
| 1536 | 505 | | | | | | | 15.12.92 | | |
| 1537 | 506 | Territorio delle 2 Miglia | 68 | 32 | 00 | 04 | 80 | | | |
| 1538 | 506 | Territorio delle 2 Miglia | 68 | 150 | 01 | 03 | 80 | | | |
| 1539 | 506 | Territorio delle 2 Miglia | 68 | 148 | 00 | 05 | 83 | | | |
| 1540 | 506 | Territorio delle 2 Miglia | 68 | 149 | 00 | 00 | 70 | | | |
| 1541 | 506 | | | | | | | 01.15.13 | | |
| 1542 | 507 | Territorio delle 2 Miglia | 154 | 103 | 00 | 00 | 95 | | | |
| 1543 | 507 | Territorio delle 2 Miglia | 154 | 104 | 00 | 64 | 95 | | | |
| 1544 | 507 | | | | | | | 00.65.90 | | |
| 1545 | 508 | Territorio delle 2 Miglia | 154 | 95 | 01 | 00 | 22 | | | |
| 1546 | 509 | Territorio delle 2 Miglia | 171 | 36 | 00 | 00 | 91 | | | |
| 1547 | 509 | Territorio delle 2 Miglia | 171 | 37 | 00 | 76 | 80 | | | |
| 1548 | 509 | | | | | | | 00.77.71 | | |
| 1549 | 510 | Territorio delle 2 Miglia | 60 | 44 | 00 | 80 | 90 | | | |
| 1550 | 510 | Territorio delle 2 Miglia | 60 | 45 | 00 | 01 | 28 | | | |
| 1551 | 510 | | | | | | | 00.82.18 | | |



Studio M. - Bari

REGIONE PUGLIA - ASSESSORATO AGRICOLTURA E FORESTE
 Ufficio Usi Civici
 Comune di MARTINA FRANCA - prov. di Taranto

Inventario dei Beni di Uso Civico
 Stato Occupatori "1" - Verifica Nucera del 08/07/1959

| N. Prog | Num. d'ordine della verifica Nucera | Dati Catastali | | | Estensione | | | Sommatoria particelle accorpate | Note della Verifica Nucera | Annotazioni di Inventario |
|---------|-------------------------------------|---------------------------|--------|------------|------------|-----|----|---------------------------------|----------------------------|---------------------------|
| | | Contrada | Foglio | Particella | Ha | Are | Ca | | | |
| 1552 | 511 | Territorio delle 2 Miglia | 63 | 105 | 00 | 05 | 57 | | | |
| 1553 | 511 | Territorio delle 2 Miglia | 63 | 136 | 00 | 42 | 85 | | | |
| 1554 | 511 | Territorio delle 2 Miglia | 63 | 11 | 00 | 60 | 48 | | | |
| 1555 | 511 | | | | | | | 01.08.90 | | |
| 1556 | 512 | Territorio delle 2 Miglia | 171 | 63/a | 00 | 00 | 80 | | | |
| 1557 | 512 | Territorio delle 2 Miglia | 171 | 64/a | 00 | 56 | 90 | | | |
| 1558 | 512 | Territorio delle 2 Miglia | 170 | 52 | 00 | 82 | 80 | | | |
| 1559 | 512 | | | | | | | 01.40.50 | | |
| 1560 | 513 | Territorio delle 2 Miglia | 60 | 42 | 00 | 76 | 15 | | | |
| 1561 | 513 | Territorio delle 2 Miglia | 60 | 43 | 00 | 01 | 12 | | | |
| 1562 | 513 | | | | | | | 00.77.27 | | |
| 1563 | 514 | Territorio delle 2 Miglia | 61 | 53 | 00 | 01 | 66 | | | |
| 1564 | 514 | Territorio delle 2 Miglia | 61 | 54 | 01 | 12 | 06 | | | |
| 1565 | 514 | | | | | | | 01.13.72 | | |
| 1566 | 515 | Territorio delle 2 Miglia | 171 | 63/b | 00 | 00 | 28 | | | |
| 1567 | 515 | Territorio delle 2 Miglia | 171 | 64/b | 00 | 79 | 06 | | | |
| 1568 | 515 | | | | | | | 00.79.34 | | |
| 1569 | 516 | Territorio delle 2 Miglia | 91 | 196 | 00 | 09 | 96 | | | |
| 1570 | 516 | Territorio delle 2 Miglia | 91 | 197 | 00 | 06 | 53 | | | |
| 1571 | 516 | Territorio delle 2 Miglia | 91 | 198 | 00 | 01 | 52 | | | |
| 1572 | 516 | Territorio delle 2 Miglia | 91 | 201 | 00 | 02 | 30 | | | |



REGIONE PUGLIA - ASSESSORATO AGRICOLTURA E FORESTE
 Ufficio Usi Civici
 Comune di MARTINA FRANCA - prov. di Taranto

Inventario dei Beni di Uso Civico
 Stato Occupatori "1" - Verifica Nucera del 08/07/1959

| N. Prog | Num. d'ordine della verifica Nucera | Dati Catastali | | | Estensione | | | Sommataria particelle accorpate | Note della Verifica Nucera | Annotazioni di Inventario |
|---------|-------------------------------------|---------------------------|--------|------------|------------|-----|----|---------------------------------|----------------------------|---------------------------|
| | | Contrada | Foglio | Particella | Ha | Are | Ca | | | |
| 1573 | 516 | Territorio delle 2 Miglia | 91 | 202 | 00 | 01 | 53 | | | |
| 1574 | 516 | | | | | | | 00.21.84 | | |
| 1575 | 517 | Territorio delle 2 Miglia | 131 | 162 | 00 | 65 | 95 | | | |
| 1576 | 517 | Territorio delle 2 Miglia | 131 | 163 | 00 | 00 | 42 | | | |
| 1577 | 517 | | | | | | | 00.66.37 | | |
| 1578 | 518 | Territorio delle 2 Miglia | 129 | 48 | 00 | 00 | 26 | | | |
| 1579 | 518 | Territorio delle 2 Miglia | 129 | 50 | 00 | 66 | 88 | | | |
| 1580 | 518 | | | | | | | 00.67.14 | | |
| 1581 | 519 | Territorio delle 2 Miglia | 66 | 86/d | 00 | 17 | 05 | | | |
| 1582 | 520 | Territorio delle 2 Miglia | 131 | 119 | 01 | 01 | 20 | | | |
| 1583 | 521 | Territorio delle 2 Miglia | 59 | 83 | 00 | 91 | 12 | | | |
| 1584 | 521 | Territorio delle 2 Miglia | 59 | 85/b | 00 | 10 | 12 | | | |
| 1585 | 521 | Territorio delle 2 Miglia | 59 | 86 | 00 | 02 | 42 | | | |
| 1586 | 521 | Territorio delle 2 Miglia | 59 | 88/a | 00 | 00 | 55 | | | |
| 1587 | 521 | Territorio delle 2 Miglia | 59 | 110/a | 00 | 08 | 58 | | | |
| 1588 | 521 | Territorio delle 2 Miglia | 59 | 93/b | 00 | 40 | 14 | | | |
| 1589 | 521 | Territorio delle 2 Miglia | 59 | 94 | 00 | 00 | 86 | | | |
| 1590 | 521 | | | | | | | 01.53.79 | | |
| 1591 | 522 | Territorio delle 2 Miglia | 132 | 51 | 00 | 47 | 75 | | | |
| 1592 | 522 | Territorio delle 2 Miglia | 132 | 53 | 00 | 44 | 79 | | | |
| 1593 | 522 | Territorio delle 2 Miglia | 66 | 86/c | 00 | 09 | 90 | | | |

297



REGIONE PUGLIA - ASSESSORATO AGRICOLTURA E FORESTE
 Ufficio Usi Civici
 Comune di MARTINA FRANCA - prov. di Taranto

Inventario dei Beni di Uso Civico
 Stato Occupatori "1" - Verifica Nucera del 08/07/1959

| N. Prog | Num. d'ordine della verifica Nucera | Dati Catastali | | | Estensione | | | Sommatore particelle accorpate | Note della Verifica Nucera | Annotazioni di Inventario |
|---------|-------------------------------------|---------------------------|--------|------------|------------|-----|----|--------------------------------|----------------------------|----------------------------|
| | | Contrada | Foglio | Particella | Ha | Are | Ca | | | |
| 1594 | 522 | Territorio delle 2 Miglia | 66 | 87/b | 00 | 00 | 27 | | | |
| 1595 | 522 | | | | | | | 01.02.71 | | |
| 1596 | 523 | Territorio delle 2 Miglia | 129 | 51 | 00 | 94 | 40 | | | |
| 1597 | 523 | Territorio delle 2 Miglia | 129 | 52 | 00 | 01 | 25 | | | |
| 1598 | 523 | | | | | | | 00.95.65 | | |
| 1599 | 524 | Territorio delle 2 Miglia | 89 | 176 | 00 | 01 | 23 | | | |
| 1600 | 524 | Territorio delle 2 Miglia | 89 | 280 | 00 | 12 | 14 | | | |
| 1601 | 524 | | | | | | | 00.13.37 | | |
| 1602 | 525 | Territorio delle 2 Miglia | 66 | 86/e | 00 | 15 | 10 | | | |
| 1603 | 526 | Territorio delle 2 Miglia | 152 | 43 | 00 | 67 | 55 | | | |
| 1604 | 527 | Territorio delle 2 Miglia | 110 | 96 | 00 | 33 | 08 | | | |
| 1605 | 527 | Territorio delle 2 Miglia | 110 | 97 | 00 | 31 | 19 | | | |
| 1606 | 527 | Territorio delle 2 Miglia | 110 | 98 | 00 | 06 | 84 | | | |
| 1607 | 527 | Territorio delle 2 Miglia | 110 | 99 | 01 | 01 | 10 | | | |
| 1608 | 527 | Territorio delle 2 Miglia | 110 | 101 | 00 | 38 | 70 | | | |
| 1609 | 527 | Territorio delle 2 Miglia | 111 | 21/b | 00 | 33 | 06 | | | |
| 1610 | 527 | | | | | | | 02.43.97 | | |
| 1611 | 528 | Territorio delle 2 Miglia | 66 | 86/g | 00 | 21 | 48 | | | (part.lla: 86/g o 86/9 ??) |
| 1612 | 529 | Territorio delle 2 Miglia | 112 | 36 | 00 | 05 | 11 | | | |
| 1613 | 530 | Territorio delle 2 Miglia | 66 | 86/a | 00 | 48 | 90 | | | |
| 1614 | 530 | Territorio delle 2 Miglia | 66 | 87/a | 00 | 01 | 38 | | | |



REGIONE PUGLIA - ASSESSORATO AGRICOLTURA E FORESTE
 Ufficio Usi Civici
 Comune di MARTINA FRANCA - prov. di Taranto

Inventario dei Beni di Uso Civico
 Stato Occupatori "1" - Verifica Nucera del 08/07/1959

| N. Prog | Num. d'ordine della verifica Nucera | Dati Catastali | | | Estensione | | | Sommativa particelle accorpate | Note della Verifica Nucera | Annotazioni di Inventario |
|---------|-------------------------------------|---------------------------|--------|------------|------------|-----|----|--------------------------------|----------------------------|---------------------------|
| | | Contrada | Foglio | Particella | Ha | Are | Ca | | | |
| 1615 | 530 | | | | | | | 00.50.28 | | |
| 1616 | 531 | Territorio delle 2 Miglia | 153 | 97 | 00 | 32 | 51 | | | |
| 1617 | 531 | Territorio delle 2 Miglia | 153 | 98 | 00 | 08 | 32 | | | |
| 1618 | 531 | Territorio delle 2 Miglia | 153 | 100 | 00 | 01 | 88 | | | |
| 1619 | 531 | Territorio delle 2 Miglia | 153 | 101 | 00 | 07 | 04 | | | |
| 1620 | 531 | Territorio delle 2 Miglia | 153 | 102 | 00 | 55 | 55 | | | |
| 1621 | 531 | Territorio delle 2 Miglia | 153 | 103 | 00 | 01 | 96 | | | |
| 1622 | 531 | Territorio delle 2 Miglia | 153 | 104 | 00 | 01 | 36 | | | |
| 1623 | 531 | Territorio delle 2 Miglia | 153 | 41 | 00 | 00 | 56 | | | |
| 1624 | 531 | Territorio delle 2 Miglia | 153 | 42 | 00 | 46 | 30 | | | |
| 1625 | 531 | Territorio delle 2 Miglia | 153 | 131 | 00 | 03 | 22 | | | |
| 1626 | 531 | Territorio delle 2 Miglia | 153 | 133 | 00 | 10 | 15 | | | |
| 1627 | 531 | Territorio delle 2 Miglia | 153 | 137 | 00 | 01 | 80 | | | |
| 1628 | 531 | Territorio delle 2 Miglia | 153 | 145 | 00 | 40 | 25 | | | |
| 1629 | 531 | Territorio delle 2 Miglia | 153 | 118 | 00 | 98 | 45 | | | |
| 1630 | 531 | Territorio delle 2 Miglia | 173 | 31 | 01 | 05 | 76 | | | |
| 1631 | 531 | | | | | | | 04.15.11 | | |
| 1632 | 532 | Territorio delle 2 Miglia | 89 | 177 | 00 | 68 | 81 | | | |
| 1633 | 532 | Territorio delle 2 Miglia | 89 | 178 | 00 | 01 | 07 | | | |
| 1634 | 532 | Territorio delle 2 Miglia | 171 | 29 | 00 | 00 | 62 | | | |
| 1635 | 532 | Territorio delle 2 Miglia | 171 | 30 | 00 | 76 | 44 | | | |



REGIONE PUGLIA - ASSESSORATO AGRICOLTURA E FORESTE
 Ufficio Usi Civici
 Comune di MARTINA FRANCA - prov. di Taranto

Inventario dei Beni di Uso Civico
 Stato Occupatori "1" - Verifica Nucera del 08/07/1959

| N. Prog | Num. d'ordine della verifica Nucera | Dati Catastali | | | Estensione | | | Sommataria particelle accorpate | Note della Verifica Nucera | Annotazioni di Inventario |
|---------|-------------------------------------|---------------------------|--------|------------|------------|-----|----|---------------------------------|----------------------------|---------------------------|
| | | Contrada | Foglio | Particella | Ha | Are | Ca | | | |
| 1636 | 532 | | | | | | | 01,46,94 | | |
| 1637 | 533 | Territorio delle 2 Miglia | 170 | 102 | 00 | 02 | 57 | | | |
| 1638 | 533 | Territorio delle 2 Miglia | 170 | 103 | 00 | 43 | 70 | | | |
| 1639 | 533 | Territorio delle 2 Miglia | 170 | 104 | 01 | 23 | 00 | | | |
| 1640 | 533 | | | | | | | 00,69,27 | | |
| 1641 | 534 | Territorio delle 2 Miglia | 68 | 33 | 00 | 36 | 90 | | | |
| 1642 | 534 | Territorio delle 2 Miglia | 68 | 34 | 00 | 19 | 10 | | | |
| 1643 | 534 | Territorio delle 2 Miglia | 68 | 35 | 00 | 02 | 40 | | | |
| 1644 | 534 | Territorio delle 2 Miglia | 68 | 36 | 00 | 01 | 68 | | | |
| 1645 | 534 | Territorio delle 2 Miglia | 68 | 38 | 00 | 72 | 92 | | | |
| 1646 | 534 | Territorio delle 2 Miglia | 68 | 57 | 00 | 82 | 80 | | | |
| 1647 | 534 | Territorio delle 2 Miglia | 68 | 58 | 00 | 00 | 93 | | | |
| 1648 | 534 | | | | | | | 02,16,73 | | |
| 1649 | 535 | Territorio delle 2 Miglia | 153 | 67 | 00 | 00 | 57 | | | |
| 1650 | 535 | Territorio delle 2 Miglia | 153 | 130 | 00 | 87 | 27 | | | |
| 1651 | 535 | Territorio delle 2 Miglia | 153 | 68 | 00 | 60 | 00 | | | |
| 1652 | 535 | Territorio delle 2 Miglia | 153 | 69 | 00 | 24 | 66 | | | |
| 1653 | 535 | Territorio delle 2 Miglia | 153 | 117 | 00 | 13 | 02 | | | |
| 1654 | 535 | | | | | | | 01,85,52 | | |
| 1655 | 536 | Territorio delle 2 Miglia | 68 | 153 | 00 | 82 | 67 | | | |
| 1656 | 537 | Territorio delle 2 Miglia | 68 | 88 | 00 | 01 | 51 | | | |



REGIONE PUGLIA - ASSESSORATO AGRICOLTURA E FORESTE
 Ufficio Usi Civici
 Comune di MARTINA FRANCA - prov. di Taranto

Inventario dei Beni di Uso Civico
 Stato Occupatori "1" - Verifica Nucera del 08/07/1959

| N. Prog | Num. d'ordine della verifica Nucera | Dati Catastali | | | Estensione | | | Sommataria particelle accorpate | Note della Verifica Nucera | Annotazioni di Inventario |
|---------|-------------------------------------|---------------------------|--------|------------|------------|-----|----|---------------------------------|----------------------------|---------------------------|
| | | Contrada | Foglio | Particella | Ha | Are | Ca | | | |
| 1657 | 537 | Territorio delle 2 Miglia | 66 | 89 | 01 | 21 | 71 | | | |
| 1658 | 537 | Territorio delle 2 Miglia | 66 | 144 | 00 | 04 | 00 | | | |
| 1659 | 537 | Territorio delle 2 Miglia | 66 | 147 | 00 | 26 | 40 | | | |
| 1660 | 537 | Territorio delle 2 Miglia | 66 | 148 | 00 | 00 | 78 | | | |
| 1661 | 537 | Territorio delle 2 Miglia | 66 | 149 | 00 | 20 | 25 | | | |
| 1662 | 537 | Territorio delle 2 Miglia | 66 | 142 | 00 | 00 | 84 | | | |
| 1663 | 537 | | | | | | | 01.75.49 | | |
| 1664 | 538 | Territorio delle 2 Miglia | 93 | 50 | 01 | 57 | 14 | | | |
| 1665 | 538 | Territorio delle 2 Miglia | 93 | 51 | 00 | 01 | 83 | | | |
| 1666 | 538 | | | | | | | 01.58.97 | | |
| 1667 | 539 | Territorio delle 2 Miglia | 130 | 96 | 00 | 00 | 90 | | | |
| 1668 | 539 | Territorio delle 2 Miglia | 130 | 95/d | 00 | 00 | 63 | | | |
| 1669 | 539 | Territorio delle 2 Miglia | 130 | 95/a | 01 | 08 | 64 | | | |
| 1670 | 539 | | | | | | | 01.10.17 | | |
| 1671 | 540 | Territorio delle 2 Miglia | 152 | 170 | 00 | 28 | 14 | | | |
| 1672 | 540 | Territorio delle 2 Miglia | 152 | 173 | 00 | 31 | 26 | | | |
| 1673 | 540 | Territorio delle 2 Miglia | 130 | 187/a | 01 | 15 | 85 | | | |
| 1674 | 540 | Territorio delle 2 Miglia | 130 | 187/c | 00 | 05 | 26 | | | |
| 1675 | 540 | Territorio delle 2 Miglia | 130 | 187/d | 00 | 00 | 40 | | | |
| 1676 | 540 | | | | | | | 01.80.91 | | |
| 1677 | 541 | Territorio delle 2 Miglia | 127 | 164 | 00 | 49 | 20 | | | |



REGIONE PUGLIA - ASSESSORATO AGRICOLTURA E FORESTE
 Ufficio Usi Civili
 Comune di MARTINA FRANCA - prov. di Taranto

Inventario dei Beni di Uso Civico
 Stato Occupatori "1" - Verifica Nucera del 08/07/1959

| N. Prog | Num. d'ordine della verifica Nucera | Dati Catastali | | | Estensione | | | Sommatoria particelle accorpate | Note della Verifica Nucera | Annotazioni di Inventario |
|---------|-------------------------------------|---------------------------|--------|------------|------------|-----|----|---------------------------------|----------------------------|---------------------------|
| | | Contrada | Foglio | Particella | Ha | Are | Ca | | | |
| 1678 | 542 | Territorio delle 2 Miglia | 66 | 239 | 00 | 11 | 30 | | | |
| 1679 | 542 | Territorio delle 2 Miglia | 66 | 240 | 00 | 01 | 02 | | | |
| 1680 | 542 | Territorio delle 2 Miglia | 66 | 241 | 00 | 14 | 67 | | | |
| 1681 | 542 | Territorio delle 2 Miglia | 66 | 187 | 00 | 50 | 50 | | | |
| 1682 | 542 | | | | | | | 00,87,49 | | |
| 1683 | 543 | Territorio delle 2 Miglia | 130 | 286 | 00 | 09 | 10 | | | |
| 1684 | 543 | Territorio delle 2 Miglia | 154 | 33 | 00 | 63 | 23 | | | |
| 1685 | 543 | Territorio delle 2 Miglia | 154 | 34 | 00 | 01 | 44 | | | |
| 1686 | 543 | | | | | | | 00,73,77 | | |
| 1687 | 544 | Territorio delle 2 Miglia | 154 | 65 | 00 | 02 | 34 | | | |
| 1688 | 544 | Territorio delle 2 Miglia | 154 | 66 | 00 | 11 | 70 | | | |
| 1689 | 544 | | | | | | | 00,14,04 | | |
| 1690 | 545 | Territorio delle 2 Miglia | 88 | 20/a | 00 | 42 | 69 | | | |
| 1691 | 545 | Territorio delle 2 Miglia | 88 | 21/a | 00 | 00 | 39 | | | |
| 1692 | 545 | Territorio delle 2 Miglia | 88 | 167/a | 00 | 00 | 90 | | | |
| 1693 | 545 | | | | | | | 00,43,98 | | |
| 1694 | 546 | Territorio delle 2 Miglia | 66 | 86/b | 00 | 08 | 15 | | | |
| 1695 | 546 | Territorio delle 2 Miglia | 66 | 87/c | 00 | 00 | 27 | | | |
| 1696 | 546 | Territorio delle 2 Miglia | 66 | 86/f | 00 | 14 | 30 | | | |
| 1697 | 546 | | | | | | | 00,22,72 | | |
| 1698 | 547 | Territorio delle 2 Miglia | 67 | 171 | 00 | 48 | 46 | | | |

302



REGIONE PUGLIA - ASSESSORATO AGRICOLTURA E FORESTE
 Ufficio Usi Civici
 Comune di MARTINA FRANCA - prov. di Taranto

Inventario dei Beni di Uso Civico
 Stato Occupatori "1" - Verifica Nucera del 08/07/1959

| N. Prog | Num. d'ordine della verifica Nucera | Dati Catastali | | | Estensione | | | Sommatória particella accorpate | Note della Verifica Nucera | Annotazioni di Inventario |
|---------|-------------------------------------|---------------------------|--------|------------|------------|-----|----|---------------------------------|----------------------------|---------------------------|
| | | Contrada | Foglio | Particella | Ha | Are | Ca | | | |
| 1699 | 547 | Territorio delle 2 Miglia | 67 | 172 | 00 | 01 | 80 | | | |
| 1700 | 547 | | | | | | | 00.50.26 | | |
| 1701 | 548 | Territorio delle 2 Miglia | 127 | 62 | 00 | 86 | 30 | | | |
| 1702 | 548 | Territorio delle 2 Miglia | 127 | 63 | 00 | 01 | 30 | | | |
| 1703 | 548 | | | | | | | 00.87.60 | | |
| 1704 | 549 | Territorio delle 2 Miglia | 127 | 112 | 01 | 01 | 34 | | | |
| 1705 | 549 | Territorio delle 2 Miglia | 127 | 113 | 00 | 01 | 36 | | | |
| 1706 | 549 | | | | | | | 01.02.70 | | |
| 1707 | 550 | Territorio delle 2 Miglia | 92 | 151 | 00 | 48 | 00 | | | |
| 1708 | 551 | Territorio delle 2 Miglia | 92 | 150 | 00 | 47 | 80 | | | |
| 1709 | 552 | Territorio delle 2 Miglia | 66 | 258 | 00 | 46 | 68 | | | |
| 1710 | 552 | Territorio delle 2 Miglia | 66 | 259 | 00 | 00 | 47 | | | |
| 1711 | 552 | | | | | | | 00.47.15 | | |
| 1712 | 553 | Territorio delle 2 Miglia | 172 | 128/c | 00 | 01 | 88 | | | |
| 1713 | 553 | Territorio delle 2 Miglia | 172 | 128/d | 00 | 20 | 02 | | | |
| 1714 | 553 | Territorio delle 2 Miglia | 172 | 182/b | 00 | 51 | 28 | | | |
| 1715 | 553 | Territorio delle 2 Miglia | 172 | 128/e | 00 | 06 | 63 | | | |
| 1716 | 553 | Territorio delle 2 Miglia | 172 | 126/c | 00 | 01 | 60 | | | |
| 1717 | 553 | Territorio delle 2 Miglia | 172 | 128/b | 00 | 27 | 19 | | | |
| 1718 | 553 | | | | | | | 01.08.58 | | |
| 1719 | 554 | Territorio delle 2 Miglia | 110 | 18 | 00 | 40 | 96 | | | |

303



REGIONE PUGLIA - ASSESSORATO AGRICOLTURA E FORESTE
 Ufficio Usi Civici
 Comune di MARTINA FRANCA - prov. di Taranto

Inventario dei Beni di Uso Civico
 Stato Occupatori "1" - Verifica Nucera del 08/07/1959

| N. Prog | Num. d'ordine della verifica Nucera | Dati Catastali | | | Estensione | | | Somatoria particelle accorpate | Note della Verifica Nucera | Annotazioni di Inventario |
|---------|-------------------------------------|---------------------------|--------|------------|------------|-----|----|--------------------------------|--|---------------------------|
| | | Contrada | Foglio | Particella | Ha | Are | Ca | | | |
| 1720 | 554 | Territorio delle 2 Miglia | 110 | 19 | 00 | 13 | 70 | | | |
| 1721 | 554 | Territorio delle 2 Miglia | 126 | 28 | 00 | 66 | 07 | | | |
| 1722 | 554 | Territorio delle 2 Miglia | 126 | 29 | 00 | 00 | 68 | | | |
| 1723 | 554 | | | | | | | 01.21.41 | | |
| 1724 | 555 | Territorio delle 2 Miglia | 84 | 68 | 00 | 02 | 76 | | | |
| 1725 | 555 | Territorio delle 2 Miglia | 84 | 69 | 02 | 16 | 03 | | | |
| 1726 | 555 | | | | | | | 02.18.79 | | |
| 1727 | 556 | Territorio delle 2 Miglia | 93 | 43 | 00 | 75 | 27 | | | |
| 1728 | 556 | Territorio delle 2 Miglia | 93 | 44 | 00 | 01 | 27 | | | |
| 1729 | 556 | | | | | | | 00.76.54 | | |
| 1730 | 557 | Territorio delle 2 Miglia | 93 | 92/2 | 00 | 00 | 00 | | (N.B.: sullo Stato Nucera, nella colonna relativa alle estensioni, è realmente riportata, per la part.1a 92/2, la sup. di Ha 00.00.00) | |
| 1731 | 557 | Territorio delle 2 Miglia | 93 | 167 | 00 | 03 | 68 | | | |
| 1732 | 557 | Territorio delle 2 Miglia | 93 | 170 | 00 | 06 | 41 | | | |
| 1733 | 557 | | | | | | | 00.10.09 | | |
| 1734 | 558 | Territorio delle 2 Miglia | 88 | 130 | 00 | 01 | 41 | | | |
| 1735 | 558 | Territorio delle 2 Miglia | 88 | 131 | 01 | 26 | 24 | | | |
| 1736 | 558 | | | | | | | 01.27.65 | | |
| 1737 | 559 | Territorio delle 2 Miglia | 129 | 28 | 00 | 00 | 34 | | | |
| 1738 | 559 | Territorio delle 2 Miglia | 129 | 28 | 01 | 05 | 73 | | | |
| 1739 | 559 | | | | | | | 01.08.07 | | |
| 1740 | 560 | Territorio delle 2 Miglia | 132 | 34 | 00 | 99 | 76 | | | |



REGIONE PUGLIA - ASSESSORATO AGRICOLTURA E FORESTE
 Ufficio Usi Civici
 Comune di MARTINA FRANCA - prov. di Taranto

Inventario dei Beni di Uso Civico
 Stato Occupatori "1" - Verifica Nucera del 08/07/1959

| N. Prog | Num. d'ordine della verifica Nucera | Dati Catastali | | | Estensione | | | Somatoria particelle accorpate | Note della Verifica Nucera | Annotazioni di Inventario |
|---------|-------------------------------------|---------------------------|--------|------------|------------|-----|----|--------------------------------|----------------------------|---------------------------|
| | | Contrada | Foglio | Particella | Ha | Are | Ca | | | |
| 1741 | 560 | Territorio delle 2 Miglia | 132 | 33 | 00 | 00 | 89 | | | |
| 1742 | 560 | Territorio delle 2 Miglia | 132 | 35 | 00 | 23 | 70 | | | |
| 1743 | 560 | Territorio delle 2 Miglia | 132 | 244 | 00 | 11 | 40 | | | |
| 1744 | 560 | | | | | | | 00.35.55 | | |
| 1745 | 561 | Territorio delle 2 Miglia | 107 | 137 | 00 | 00 | 22 | | | |
| 1746 | 561 | Territorio delle 2 Miglia | 107 | 135 | 00 | 83 | 56 | | | |
| 1747 | 561 | Territorio delle 2 Miglia | 107 | 40 | 00 | 01 | 04 | | | |
| 1748 | 561 | Territorio delle 2 Miglia | 107 | 136 | 00 | 02 | 80 | | | |
| 1749 | 561 | Territorio delle 2 Miglia | 107 | 39 | 00 | 67 | 92 | | | |
| 1750 | 561 | | | | | | | 01.55.54 | | |
| 1751 | 562 | Territorio delle 2 Miglia | 67 | 51/b | 00 | 00 | 96 | | | |
| 1752 | 562 | Territorio delle 2 Miglia | 67 | 52/b | 00 | 83 | 25 | | | |
| 1753 | 562 | | | | | | | 00.84.21 | | |
| 1754 | 563 | Territorio delle 2 Miglia | 65 | 76 | 00 | 01 | 63 | | | |
| 1755 | 563 | Territorio delle 2 Miglia | 65 | 77 | 00 | 36 | 24 | | | |
| 1756 | 563 | | | | | | | 00.37.87 | | |
| 1757 | 564 | Territorio delle 2 Miglia | 88 | 94 | 00 | 00 | 60 | | | |
| 1758 | 564 | Territorio delle 2 Miglia | 88 | 95 | 00 | 43 | 78 | | | |
| 1759 | 564 | | | | | | | 00.44.38 | | |
| 1760 | 565 | Territorio delle 2 Miglia | 65 | 81 | 01 | 15 | 13 | | | |
| 1761 | 566 | Territorio delle 2 Miglia | 109 | 139 | 00 | 73 | 82 | | | |



Studio M. - Bari

305

REGIONE PUGLIA - ASSESSORATO AGRICOLTURA E FORESTE
 Ufficio Usi Civici
 Comune di MARTINA FRANCA - prov. di Taranto

Inventario dei Beni di Uso Civico
 Stato Occupatori "1" - Verifica Nucera del 08/07/1959

| N. Prog | Num. d'ordine della verifica Nucera | Dati Catastali | | | Estensione | | | Somatoria particelle accorpate | Note della Verifica Nucera | Annotazioni di Inventario |
|---------|-------------------------------------|---------------------------|--------|------------|------------|-----|----|--------------------------------|----------------------------|---------------------------|
| | | Contrada | Foglio | Particella | Ha | Are | Ca | | | |
| 1762 | 566 | Territorio delle 2 Miglia | 109 | 140 | 00 | 00 | 88 | | | |
| 1763 | 566 | | | | | | | 00.74.70 | | |
| 1764 | 567 | Territorio delle 2 Miglia | 91 | 135/b | 00 | 44 | 50 | | | |
| 1765 | 567 | Territorio delle 2 Miglia | 91 | 137/b | 00 | 02 | 44 | | | |
| 1766 | 567 | Territorio delle 2 Miglia | 91 | 138 | 00 | 00 | 71 | | | |
| 1767 | 567 | | | | | | | 00.47.65 | | |
| 1768 | 568 | Territorio delle 2 Miglia | 150 | 169 | 00 | 79 | 49 | | | |
| 1769 | 568 | Territorio delle 2 Miglia | 150 | 170 | 00 | 01 | 13 | | | |
| 1770 | 568 | | | | | | | 00.80.62 | | |
| 1771 | 569 | Territorio delle 2 Miglia | 134 | 16 | 00 | 00 | 87 | | | |
| 1772 | 569 | Territorio delle 2 Miglia | 134 | 17 | 00 | 78 | 20 | | | |
| 1773 | 569 | | | | | | | 00.79.07 | | |
| 1774 | 570 | Territorio delle 2 Miglia | 109 | 136 | 00 | 38 | 10 | | | |
| 1775 | 570 | Territorio delle 2 Miglia | 109 | 137 | 00 | 17 | 30 | | | |
| 1776 | 570 | Territorio delle 2 Miglia | 109 | 138 | 00 | 01 | 87 | | | |
| 1777 | 570 | | | | | | | 00.57.27 | | |
| 1778 | 571 | Territorio delle 2 Miglia | 96 | 69 | 00 | 73 | 87 | | | |
| 1779 | 572 | Territorio delle 2 Miglia | 108 | 85 | 00 | 77 | 87 | | | |
| 1780 | 572 | Territorio delle 2 Miglia | 108 | 136 | 00 | 00 | 86 | | | |
| 1781 | 572 | Territorio delle 2 Miglia | 108 | 137 | 00 | 85 | 68 | | | |
| 1782 | 572 | Territorio delle 2 Miglia | 108 | 162 | 00 | 03 | 06 | | | |



REGIONE PUGLIA - ASSESSORATO AGRICOLTURA E FORESTE
 Ufficio Usi Civici
 Comune di MARTINA FRANCA - prov. di Taranto

Inventario dei Beni di Uso Civico
 Stato Occupatori "1" - Verifica Nucera del 08/07/1959

| N. Prog | Num. d'ordine della verifica Nucera | Dati Catastali | | | Estensione | | | Sommaatoria particelle accorpate | Note della Verifica Nucera | Annotazioni di Inventario |
|---------|-------------------------------------|---------------------------|--------|------------|------------|-----|----|----------------------------------|----------------------------|---------------------------|
| | | Contrada | Foglio | Particella | Ha | Are | Ca | | | |
| 1783 | 572 | | | | | | | 01,67.47 | | |
| 1784 | 573 | Territorio delle 2 Miglia | 128 | 41 | 00 | 00 | 50 | | | |
| 1785 | 573 | Territorio delle 2 Miglia | 128 | 60/a | 00 | 52 | 60 | | | |
| 1786 | 573 | | | | | | | 00,53.30 | | |
| 1787 | 574 | Territorio delle 2 Miglia | 150 | 206 | 00 | 71 | 00 | | | |
| 1788 | 575 | Territorio delle 2 Miglia | 131 | 49 | 00 | 86 | 32 | | | |
| 1789 | 575 | Territorio delle 2 Miglia | 131 | 50 | 00 | 01 | 70 | | | |
| 1790 | 575 | | | | | | | 00,88.02 | | |
| 1791 | 576 | Territorio delle 2 Miglia | 128 | 62/a | 00 | 24 | 10 | | | |
| 1792 | 577 | Territorio delle 2 Miglia | 91 | 119 | 00 | 00 | 63 | | | |
| 1793 | 577 | Territorio delle 2 Miglia | 91 | 120 | 00 | 62 | 57 | | | |
| 1794 | 577 | | | | | | | 00,63.40 | | |
| 1795 | 578 | Territorio delle 2 Miglia | 130 | 153/b | 00 | 00 | 40 | | | |
| 1796 | 578 | Territorio delle 2 Miglia | 130 | 280/a | 00 | 01 | 10 | | | |
| 1797 | 578 | Territorio delle 2 Miglia | 58 | 85 | 00 | 90 | 19 | | | |
| 1798 | 578 | Territorio delle 2 Miglia | 172 | 184 | 00 | 71 | 77 | | | |
| 1799 | 578 | | | | | | | 01,63.45 | | |
| 1800 | 579 | Territorio delle 2 Miglia | 110 | 127 | 00 | 91 | 50 | | | |
| 1801 | 579 | Territorio delle 2 Miglia | 110 | 128 | 00 | 00 | 90 | | | |
| 1802 | 579 | | | | | | | 00,92.40 | | |
| 1803 | 580 | Territorio delle 2 Miglia | 93 | 87 | 00 | 71 | 66 | | | |

307



REGIONE PUGLIA - ASSESSORATO AGRICOLTURA E FORESTE
 Ufficio Usi Civili
 Comune di MARTINA FRANCA - prov. di Taranto

Inventario dei Beni di Uso Civico
 Stato Occupatori "1" - Verifica Nucera del 08/07/1959

| N. Prog | Num. d'ordine della verifica Nucera | Dati Catastali | | | Estensione | | | Sommativa particelle accorpate | Note della Verifica Nucera | Annotazioni di Inventario |
|---------|-------------------------------------|---------------------------|--------|------------|------------|-----|----|--------------------------------|----------------------------|---------------------------|
| | | Contrada | Foglio | Particella | Ha | Are | Ca | | | |
| 1804 | 581 | Territorio delle 2 Miglia | 58 | 58/a | 01 | 32 | 60 | | | |
| 1805 | 582 | Territorio delle 2 Miglia | 131 | 92 | 00 | 46 | 93 | | | |
| 1806 | 583 | Territorio delle 2 Miglia | 67 | 51/a | 00 | 00 | 96 | | | |
| 1807 | 583 | Territorio delle 2 Miglia | 67 | 52/a | 00 | 80 | 25 | | | |
| 1808 | 583 | | | | | | | 00.81.21 | | |
| 1809 | 584 | Territorio delle 2 Miglia | 131 | 96 | 00 | 96 | 50 | | | |
| 1810 | 584 | Territorio delle 2 Miglia | 131 | 97 | 00 | 00 | 60 | | | |
| 1811 | 584 | Territorio delle 2 Miglia | 61 | 82 | 00 | 01 | 18 | | | |
| 1812 | 584 | Territorio delle 2 Miglia | 61 | 83 | 00 | 94 | 48 | | | |
| 1813 | 584 | Territorio delle 2 Miglia | 109 | 20 | 00 | 65 | 28 | | | |
| 1814 | 584 | Territorio delle 2 Miglia | 109 | 21 | 00 | 00 | 86 | | | |
| 1815 | 584 | | | | | | | 02.58.90 | | |
| 1816 | 585 | Territorio delle 2 Miglia | 65 | 23 | 00 | 63 | 98 | | | |
| 1817 | 585 | Territorio delle 2 Miglia | 65 | 24 | 00 | 01 | 08 | | | |
| 1818 | 585 | | | | | | | 00.65.08 | | |
| 1819 | 586 | Territorio delle 2 Miglia | 59 | 84 | 00 | 20 | 92 | | | |
| 1820 | 586 | Territorio delle 2 Miglia | 59 | 85/a | 00 | 01 | 55 | | | |
| 1821 | 586 | Territorio delle 2 Miglia | 59 | 87 | 00 | 10 | 78 | | | |
| 1822 | 586 | Territorio delle 2 Miglia | 59 | 88/b | 00 | 33 | 66 | | | |
| 1823 | 586 | Territorio delle 2 Miglia | 59 | 110/b | 00 | 41 | 69 | | | |
| 1824 | 586 | | | | | | | 01.08.60 | | |



REGIONE PUGLIA - ASSESSORATO AGRICOLTURA E FORESTE
 Ufficio Usi Civici
 Comune di MARTINA FRANCA - prov. di Taranto

Inventario dei Beni di Uso Civico
 Stato Occupatori "1" - Verifica Nucera del 08/07/1959

| N. Prog | Num. d'ordine della verifica Nucera | Dati Catastali | | | Estensione | | | Somatoria particelle accampate | Note della Verifica Nucera | Annotazioni di Inventario |
|---------|-------------------------------------|---------------------------|--------|------------|------------|-----|----|--------------------------------|----------------------------|---------------------------|
| | | Contrada | Foglio | Particella | Ha | Are | Ca | | | |
| 1825 | 587 | Territorio delle 2 Miglia | 153 | 27 | 00 | 00 | 92 | | | |
| 1826 | 587 | Territorio delle 2 Miglia | 153 | 28 | 01 | 29 | 71 | | | |
| 1827 | 587 | Territorio delle 2 Miglia | 88 | 8 | 00 | 01 | 51 | | | |
| 1828 | 587 | Territorio delle 2 Miglia | 88 | 9 | 01 | 02 | 54 | | | |
| 1829 | 587 | | | | | | | 02.34.68 | | |
| 1830 | 588 | Territorio delle 2 Miglia | 65 | 16 | 00 | 00 | 85 | | | |
| 1831 | 588 | Territorio delle 2 Miglia | 65 | 112 | 00 | 75 | 95 | | | |
| 1832 | 588 | | | | | | | 00.76.80 | | |
| 1833 | 589 | Territorio delle 2 Miglia | 66 | 179 | 00 | 50 | 40 | | | |
| 1834 | 589 | Territorio delle 2 Miglia | 66 | 180 | 00 | 00 | 30 | | | |
| 1835 | 589 | | | | | | | 00.50.70 | | |
| 1836 | 590 | Territorio delle 2 Miglia | 131 | 5 | 00 | 67 | 80 | | | |
| 1837 | 591 | Territorio delle 2 Miglia | 154 | 147 | 00 | 00 | 35 | | | |
| 1838 | 591 | Territorio delle 2 Miglia | 154 | 148 | 00 | 37 | 52 | | | |
| 1839 | 591 | | | | | | | 00.37.87 | | |
| 1840 | 592 | Territorio delle 2 Miglia | 90 | 85 | 00 | 01 | 20 | | | |
| 1841 | 592 | Territorio delle 2 Miglia | 90 | 84 | 00 | 27 | 95 | | | |
| 1842 | 592 | Territorio delle 2 Miglia | 90 | 206 | 00 | 47 | 84 | | | |
| 1843 | 592 | | | | | | | 00.76.99 | | |
| 1844 | 593 | Territorio delle 2 Miglia | 92 | 88 | 00 | 68 | 45 | | | |
| 1845 | 593 | Territorio delle 2 Miglia | 92 | 89 | 00 | 00 | 42 | | | |



REGIONE PUGLIA - ASSESSORATO AGRICOLTURA E FORESTE
 Ufficio Usi Civili
 Comune di MARTINA FRANCA - prov. di Taranto

Inventario dei Beni di Uso Civico
 Stato Occupatori "1" - Verifica Nucera del 08/07/1959

| N. Prog | Num. d'ordine della verifica Nucera | Dati Catastali | | | Estensione | | | Sommaatoria particelle accorpate | Note della Verifica Nucera | Annotazioni di Inventario |
|---------|-------------------------------------|---------------------------|--------|------------|------------|-----|----|----------------------------------|----------------------------|---------------------------|
| | | Contrada | Foglio | Particella | Ha | Are | Ca | | | |
| 1846 | 593 | | | | | | | 00,68.87 | | |
| 1847 | 594 | Territorio delle 2 Miglia | 89 | 101 | 00 | 67 | 23 | | | |
| 1848 | 594 | Territorio delle 2 Miglia | 89 | 102 | 00 | 01 | 28 | | | |
| 1849 | 594 | | | | | | | 00,68.51 | | |
| 1850 | 595 | Territorio delle 2 Miglia | 88 | 171 | 00 | 40 | 70 | | | |
| 1851 | 596 | Territorio delle 2 Miglia | 92 | 36 | 00 | 04 | 34 | | | |
| 1852 | 596 | Territorio delle 2 Miglia | 92 | 53 | 00 | 64 | 48 | | | |
| 1853 | 596 | | | | | | | 00,68.82 | | |
| 1854 | 597 | Territorio delle 2 Miglia | 59 | 106 | 00 | 10 | 78 | | | |
| 1855 | 598 | Territorio delle 2 Miglia | 66 | 168 | 00 | 88 | 03 | | | |
| 1856 | 599 | Territorio delle 2 Miglia | 59 | 66/a | 00 | 00 | 03 | | | |
| 1857 | 599 | Territorio delle 2 Miglia | 59 | 124 | 00 | 24 | 20 | | | |
| 1858 | 599 | Territorio delle 2 Miglia | 59 | 125/a | 00 | 21 | 30 | | | |
| 1859 | 599 | Territorio delle 2 Miglia | 59 | 127/a | 00 | 00 | 70 | | | |
| 1860 | 599 | Territorio delle 2 Miglia | 59 | 128/a | 00 | 01 | 25 | | | |
| 1861 | 599 | Territorio delle 2 Miglia | 59 | 128/c | 00 | 00 | 20 | | | |
| 1862 | 599 | | | | | | | 00,47.68 | | |
| 1863 | 600 | Territorio delle 2 Miglia | 170 | 75 | 00 | 88 | 10 | | | |
| 1864 | 601 | Territorio delle 2 Miglia | 130 | 153/a | 00 | 00 | 59 | | | |
| 1865 | 601 | Territorio delle 2 Miglia | 130 | 280/b | 00 | 35 | 57 | | | |
| 1866 | 601 | | | | | | | 00,36.16 | | |



REGIONE PUGLIA - ASSESSORATO AGRICOLTURA E FORESTE
 Ufficio Usi Civici
 Comune di MARTINA FRANCA - prov. di Taranto

Inventario dei Beni di Uso Civico
 Stato Occupatori "1" - Verifica Nucera del 08/07/1959

| N. Prog | Num. d'ordine della verifica Nucera | Dati Catastali | | | Estensione | | | Sommatoria particelle accorpate | Note della Verifica Nucera | Annotazioni di Inventario |
|---------|-------------------------------------|---------------------------|--------|------------|------------|-----|----|---------------------------------|----------------------------|---------------------------|
| | | Contrada | Foglio | Particella | Ha | Are | Ca | | | |
| 1867 | 602 | Territorio delle 2 Miglia | 91 | 178 | 00 | 18 | 41 | | | |
| 1868 | 602 | Territorio delle 2 Miglia | 91 | 179 | 00 | 01 | 84 | | | |
| 1869 | 602 | | | | | | | 00.18.25 | | |
| 1870 | 603 | Territorio delle 2 Miglia | 109 | 104 | 02 | 17 | 62 | | | |
| 1871 | 603 | Territorio delle 2 Miglia | 109 | 105 | 00 | 02 | 19 | | | |
| 1872 | 603 | Territorio delle 2 Miglia | 109 | 165 | 00 | 28 | 50 | | | |
| 1873 | 603 | | | | | | | 02.48.31 | | |
| 1874 | 604 | Territorio delle 2 Miglia | 130 | 154 | 00 | 01 | 10 | | | |
| 1875 | 604 | Territorio delle 2 Miglia | 130 | 240 | 00 | 19 | 00 | | | |
| 1876 | 604 | Territorio delle 2 Miglia | 130 | 155/a | 00 | 49 | 60 | | | |
| 1877 | 604 | | | | | | | 00.69.70 | | |
| 1878 | 605 | Territorio delle 2 Miglia | 128 | 62/d | 00 | 31 | 00 | | | |
| 1879 | 606 | Territorio delle 2 Miglia | 151 | 56 | 01 | 05 | 03 | | | |
| 1880 | 607 | Territorio delle 2 Miglia | 172 | 182/a | 00 | 04 | 00 | | | |
| 1881 | 607 | Territorio delle 2 Miglia | 172 | 128/a | 00 | 47 | 82 | | | |
| 1882 | 607 | Territorio delle 2 Miglia | 172 | 128/a | 00 | 14 | 47 | | | |
| 1883 | 607 | Territorio delle 2 Miglia | 172 | 128/b | 00 | 35 | 00 | | | |
| 1884 | 607 | Territorio delle 2 Miglia | 172 | 128/f | 00 | 01 | 43 | | | |
| 1885 | 607 | | | | | | | 01.02.52 | | |
| 1886 | 608 | Territorio delle 2 Miglia | 65 | 118 | 00 | 02 | 49 | | | |
| 1887 | 608 | Territorio delle 2 Miglia | 65 | 119 | 00 | 99 | 28 | | | |



REGIONE PUGLIA - ASSESSORATO AGRICOLTURA E FORESTE
 Ufficio Usi Civici
 Comune di MARTINA FRANCA - prov. di Taranto

Inventario dei Beni di Uso Civico
 Stato Occupatori "1" - Verifica Nucera del 08/07/1959

| N. Proc | Num. d'ordine della verifica Nucera | Dati Catastali | | | Estensione | | | Sommatrice particelle accorpate | Note della Verifica Nucera | Annotazioni di Inventario |
|---------|-------------------------------------|---------------------------|--------|------------|------------|-----|----|---------------------------------|----------------------------|---------------------------|
| | | Contrada | Foglio | Particella | Ha | Are | Ca | | | |
| 1888 | 608 | | | | | | | 01.01.77 | | |
| 1889 | 609 | Territorio delle 2 Miglia | 127 | 120 | 00 | 00 | 90 | | | |
| 1890 | 609 | Territorio delle 2 Miglia | 127 | 121 | 00 | 91 | 30 | | | |
| 1891 | 609 | | | | | | | 00.92.20 | | |
| 1892 | 610/611 | Territorio delle 2 Miglia | 128 | 115 | 00 | 32 | 25 | | | |
| 1893 | 612 | Territorio delle 2 Miglia | 130 | 152/a | 00 | 38 | 29 | | | |
| 1894 | 613 | Territorio delle 2 Miglia | 93 | 7 | 00 | 54 | 45 | | | |
| 1895 | 614 | Territorio delle 2 Miglia | 110 | 153 | 00 | 00 | 50 | | | |
| 1896 | 614 | Territorio delle 2 Miglia | 110 | 261/c | 00 | 05 | 90 | | | |
| 1897 | 614 | | | | | | | 00.06.40 | | |
| 1898 | 615 | Territorio delle 2 Miglia | 59 | 63 | 00 | 03 | 20 | | | |
| 1899 | 615 | Territorio delle 2 Miglia | 59 | 68 | 00 | 00 | 80 | | | |
| 1900 | 615 | Territorio delle 2 Miglia | 59 | 132 | 00 | 10 | 20 | | | |
| 1901 | 615 | Territorio delle 2 Miglia | 59 | 66/b | 00 | 01 | 93 | | | |
| 1902 | 615 | Territorio delle 2 Miglia | 59 | 125/b | 00 | 09 | 12 | | | |
| 1903 | 615 | Territorio delle 2 Miglia | 59 | 127/b | 00 | 01 | 64 | | | |
| 1904 | 615 | Territorio delle 2 Miglia | 59 | 128/b | 00 | 20 | 79 | | | |
| 1905 | 615 | Territorio delle 2 Miglia | 59 | 132 | 00 | 10 | 20 | | | |
| 1906 | 615 | | | | | | | 00.57.86 | | |
| 1907 | 616 | Territorio delle 2 Miglia | 91 | 139 | 00 | 00 | 56 | | | |
| 1908 | 616 | Territorio delle 2 Miglia | 91 | 138/a | 00 | 34 | 09 | | | |



REGIONE PUGLIA - ASSESSORATO AGRICOLTURA E FORESTE
 Ufficio Usi Civici
 Comune di MARTINA FRANCA - prov. di Taranto

Inventario dei Beni di Uso Civico
 Stato Occupatori "1" - Verifica Nucera del 08/07/1959

| N. Prog | Num. d'ordine della verifica Nucera | Dati Catastali | | | Estensione | | | Sommatoria particelle accorpate | Note della Verifica Nucera | Annotazioni di Inventario |
|---------|-------------------------------------|---------------------------|--------|------------|------------|-----|----|---------------------------------|----------------------------|---------------------------|
| | | Contrada | Foglio | Particella | Ha | Are | Ca | | | |
| 1909 | 616 | Territorio delle 2 Miglia | 91 | 137/a | 00 | 01 | 45 | | | |
| 1910 | 616 | | | | | | | 00.36.11 | | |
| 1911 | 617 | Territorio delle 2 Miglia | 128 | 60/b | 00 | 46 | 50 | | | |
| 1912 | 618 | Territorio delle 2 Miglia | 126 | 99 | 00 | 03 | 05 | | | |
| 1913 | 618 | Territorio delle 2 Miglia | 126 | 100 | 01 | 03 | 60 | | | |
| 1914 | 618 | | | | | | | 01.06.65 | | |
| 1915 | 619 | Territorio delle 2 Miglia | 130 | 188 | 00 | 27 | 83 | | | |
| 1916 | 619 | Territorio delle 2 Miglia | 130 | 193 | 00 | 05 | 54 | | | |
| 1917 | 619 | | | | | | | 00.33.37 | | |
| 1918 | 620 | Territorio delle 2 Miglia | 93 | 46 | 00 | 69 | 30 | | | |
| 1919 | 621 | Territorio delle 2 Miglia | 133 | 126 | 00 | 26 | 90 | | | |
| 1920 | 622 | Territorio delle 2 Miglia | 150 | 225 | 00 | 65 | 82 | | | |
| 1921 | 622 | Territorio delle 2 Miglia | 150 | 226 | 00 | 00 | 40 | | | |
| 1922 | 622 | | | | | | | 00.66.22 | | |
| 1923 | 623 | Territorio delle 2 Miglia | 133 | 127 | 00 | 13 | 06 | | | |
| 1924 | 623 | Territorio delle 2 Miglia | 133 | 77 | 00 | 10 | 80 | | | |
| 1925 | 623 | | | | | | | 00.23.86 | | |
| 1926 | 624 | Territorio delle 2 Miglia | 93 | 45 | 00 | 64 | 60 | | | |
| 1927 | 625 | Territorio delle 2 Miglia | 93 | 171 | 00 | 36 | 35 | | | |
| 1928 | 625 | Territorio delle 2 Miglia | 93 | 172 | 00 | 09 | 47 | | | |
| 1929 | 625 | | | | | | | 00.45.82 | | |

313



REGIONE PUGLIA - ASSESSORATO AGRICOLTURA E FORESTE
 Ufficio Usi Civili
 Comune di MARTINA FRANCA - prov. di Taranto

Inventario dei Beni di Uso Civico
 Stato Occupatori "1" - Verifica Nucera del 08/07/1959

| N. Prog | Num. d'ordine della verifica Nucera | Dati Catastali | | | Estensione | | | Sommaatoria particelle accorpate | Note della Verifica Nucera | Annotazioni di Inventario |
|---------|-------------------------------------|---------------------------|--------|------------|------------|-----|----|----------------------------------|----------------------------|---------------------------|
| | | Contrada | Foglio | Particella | Ha | Are | Ca | | | |
| 1930 | 626 | Territorio delle 2 Miglia | 130 | 43/c | 00 | 10 | 56 | | | |
| 1931 | 627 | Territorio delle 2 Miglia | 133 | 40 | 00 | 20 | 12 | | | |
| 1932 | 627 | Territorio delle 2 Miglia | 133 | 80 | 00 | 41 | 10 | | | |
| 1933 | 627 | | | | | | | 00.61.22 | | |
| 1934 | 628 | Territorio delle 2 Miglia | 93 | 92 | 00 | 00 | 91 | | | |
| 1935 | 628 | Territorio delle 2 Miglia | 93 | 95 | 00 | 23 | 30 | | | |
| 1936 | 628 | Territorio delle 2 Miglia | 93 | 144 | 00 | 10 | 70 | | | |
| 1937 | 628 | Territorio delle 2 Miglia | 93 | 168 | 00 | 01 | 71 | | | |
| 1938 | 628 | Territorio delle 2 Miglia | 93 | 169 | 00 | 10 | 03 | | | |
| 1939 | 628 | | | | | | | 00.46.65 | | |
| 1940 | 629 | Territorio delle 2 Miglia | 93 | 39 | 00 | 35 | 92 | | | |
| 1941 | 629 | Territorio delle 2 Miglia | 93 | 91 | 00 | 10 | 43 | | | |
| 1942 | 629 | Territorio delle 2 Miglia | 93 | 93 | 00 | 02 | 76 | | | |
| 1943 | 629 | Territorio delle 2 Miglia | 93 | 166 | 00 | 00 | 37 | | | |
| 1944 | 629 | | | | | | | 00.49.48 | | |
| 1945 | 630 | Territorio delle 2 Miglia | 129 | 122 | 00 | 57 | 80 | | | |
| 1946 | 630 | Territorio delle 2 Miglia | 129 | 133 | 00 | 03 | 65 | | | |
| 1947 | 630 | | | | | | | 00.61.45 | | |
| 1948 | 631 | Territorio delle 2 Miglia | 89 | 223 | 00 | 80 | 78 | | | |
| 1949 | 631 | Territorio delle 2 Miglia | 89 | 255 | 00 | 18 | 10 | | | |
| 1950 | 631 | | | | | | | 00.98.88 | | |

324




REGIONE PUGLIA - ASSESSORATO AGRICOLTURA E FORESTE
 Ufficio Usi Civici
 Comune di MARTINA FRANCA - prov. di Taranto

Inventario dei Beni di Uso Civico
 Stato Occupatori "1" - Verifica Nucera del 08/07/1959

| N. Prog | Num. d'ordine della verifica Nucera | Dati Catastali | | | Estensione | | | Sommatoria particelle accorpate | Note della Verifica Nucera | Annotazioni di Inventario |
|---------|-------------------------------------|---------------------------|--------|------------|------------|-----|----|---------------------------------|----------------------------|---------------------------|
| | | Contrada | Foglio | Particella | Ha | Are | Ca | | | |
| 1951 | 632 | Territorio delle 2 Miglia | 129 | 132 | 00 | 65 | 10 | | | |
| 1952 | 633 | Territorio delle 2 Miglia | 111 | 151/a | 00 | 00 | 48 | | | |
| 1953 | 633 | Territorio delle 2 Miglia | 111 | 151/c | 00 | 00 | 20 | | | |
| 1954 | 633 | Territorio delle 2 Miglia | 111 | 152/b | 00 | 50 | 79 | | | |
| 1955 | 633 | | | | | | | 00.51.47 | | |
| 1956 | 634 | Territorio delle 2 Miglia | 90 | 3/b | 00 | 00 | 40 | | | |
| 1957 | 634 | Territorio delle 2 Miglia | 90 | 3/h | 00 | 31 | 92 | | | |
| 1958 | 634 | Territorio delle 2 Miglia | 90 | 12/d | 00 | 00 | 85 | | | |
| 1959 | 634 | | | | | | | 00.33.17 | | |
| 1960 | 635 | Territorio delle 2 Miglia | 96 | 85/a | 00 | 43 | 51 | | | |
| 1961 | 636 | Territorio delle 2 Miglia | 135 | 25 | 00 | 35 | 09 | | | |
| 1962 | 636 | Territorio delle 2 Miglia | 135 | 28 | 00 | 00 | 14 | | | |
| 1963 | 636 | | | | | | | 00.35.23 | | |
| 1964 | 637 | Territorio delle 2 Miglia | 152 | 14 | 00 | 00 | 90 | | | |
| 1965 | 637 | Territorio delle 2 Miglia | 152 | 15 | 00 | 91 | 77 | | | |
| 1966 | 637 | | | | | | | 00.92.67 | | |
| 1967 | 638 | Territorio delle 2 Miglia | 90 | 163/1 | 00 | 01 | 92 | | | |
| 1968 | 638 | Territorio delle 2 Miglia | 90 | 164 | 00 | 75 | 78 | | | |
| 1969 | 638 | Territorio delle 2 Miglia | 90 | 165 | 00 | 63 | 44 | | | |
| 1970 | 638 | | | | | | | 01.41.14 | | |
| 1971 | 639 | Territorio delle 2 Miglia | 107 | 81 | 00 | 53 | 28 | | | |

315



REGIONE PUGLIA - ASSESSORATO AGRICOLTURA E FORESTE
 Ufficio Usi Civili
 Comune di MARTINA FRANCA - prov. di Taranto

Inventario dei Beni di Uso Civico
 Stato Occupatori "1" - Verifica Nucera del 08/07/1959


| N. Prog | Num. d'ordine della verifica Nucera | Dati Catastali | | | Estensione | | | Sommatória particelle accorpate | Note della Verifica Nucera | Annozioni di Inventario |
|---------|-------------------------------------|---------------------------|--------|------------|------------|-----|----|---------------------------------|----------------------------|-------------------------|
| | | Contrada | Foglio | Particella | Ha | Are | Ca | | | |
| 775 | 250 | Territorio delle 2 Miglia | 62 | 149 | 00 | 00 | 52 | | | |
| 776 | 250 | | | | | | | 00.70.55 | | |
| 777 | 251 | Territorio delle 2 Miglia | 130 | 27 | 00 | 00 | 75 | | | |
| 778 | 251 | Territorio delle 2 Miglia | 130 | 28 | 01 | 34 | 80 | | | |
| 779 | 251 | Territorio delle 2 Miglia | 130 | 29 | 00 | 01 | 59 | | | |
| 780 | 251 | | | | | | | 01.37.14 | | |
| 781 | 252 | Territorio delle 2 Miglia | 129 | 14 | 00 | 43 | 27 | | | |
| 782 | 253 | Territorio delle 2 Miglia | 107 | 77 | 00 | 01 | 24 | | | |
| 783 | 253 | Territorio delle 2 Miglia | 107 | 78 | 00 | 74 | 05 | | | |
| 784 | 253 | | | | | | | 00.75.29 | | |
| 785 | 254 | Territorio delle 2 Miglia | 68 | 61/a | 00 | 58 | 15 | | | |
| 786 | 254 | Territorio delle 2 Miglia | 68 | 62 | 00 | 00 | 85 | | | |
| 787 | 254 | | | | | | | 00.59.03 | | |
| 788 | 255 | Territorio delle 2 Miglia | 153 | 92/a | 00 | 13 | 72 | | | |
| 789 | 255 | Territorio delle 2 Miglia | 153 | 132/a | 00 | 24 | 70 | | | |
| 790 | 255 | Territorio delle 2 Miglia | 153 | 132/c | 00 | 00 | 46 | | | |
| 791 | 255 | | | | | | | 00.38.88 | | |
| 792 | 256 | Territorio delle 2 Miglia | 90 | 241 | 00 | 50 | 60 | | | |
| 793 | 257 | Territorio delle 2 Miglia | 152 | 106/c | 00 | 06 | 40 | | | |
| 794 | 257 | Territorio delle 2 Miglia | 152 | 107/c | 00 | 22 | 80 | | | |
| 795 | 257 | | | | | | | 00.29.20 | | |



REGIONE PUGLIA - ASSESSORATO AGRICOLTURA E FORESTE
 Ufficio Usi Civici
 Comune di MARTINA FRANCA - prov. di Taranto

Inventario dei Beni di Uso Civico
 Stato Occupatori "1" - Verifica Nucera del 08/07/1959

| N. Prog | Num. d'ordine della verifica Nucera | Dati Catastali | | | Estensione | | | Sommatoria particelle accorpate | Note della Verifica Nucera | Annotazioni di Inventario |
|---------|-------------------------------------|---------------------------|--------|------------|------------|-----|----|---------------------------------|----------------------------|---------------------------|
| | | Contrada | Foglio | Particella | Ha | Are | Ca | | | |
| 796 | 258 | Territorio delle 2 Miglia | 153 | 92/b | 00 | 20 | 78 | | | |
| 797 | 258 | Territorio delle 2 Miglia | 153 | 132/b | 00 | 14 | 09 | | | |
| 798 | 258 | Territorio delle 2 Miglia | 153 | 132/d | 00 | 00 | 35 | | | |
| 799 | 258 | | | | | | | 00.35.22 | | |
| 800 | 259 | Territorio delle 2 Miglia | 132 | 184 | 00 | 08 | 73 | | | |
| 801 | 260 | Territorio delle 2 Miglia | 171 | 39 | 00 | 75 | 08 | | | |
| 802 | 260 | Territorio delle 2 Miglia | 171 | 40 | 00 | 00 | 88 | | | |
| 803 | 260 | | | | | | | 00.75.96 | | |
| 804 | 261 | Territorio delle 2 Miglia | 111 | 50 | 00 | 01 | 55 | | | |
| 805 | 261 | Territorio delle 2 Miglia | 111 | 51 | 00 | 54 | 26 | | | |
| 806 | 261 | Territorio delle 2 Miglia | 111 | 52 | 00 | 67 | 01 | | | |
| 807 | 261 | | | | | | | 01.22.83 | | |
| 808 | 262 | Territorio delle 2 Miglia | 132 | 159 | 00 | 06 | 98 | | | |
| 809 | 262 | Territorio delle 2 Miglia | 132 | 161 | 00 | 09 | 03 | | | |
| 810 | 262 | | | | | | | 00.16.01 | | |
| 811 | 263 | Territorio delle 2 Miglia | 112 | 1 | 01 | 55 | 80 | | | |
| 812 | 263 | Territorio delle 2 Miglia | 112 | 2 | 00 | 02 | 67 | | | |
| 813 | 263 | | | | | | | 01.58.47 | | |
| 814 | 264 | Territorio delle 2 Miglia | 89 | 145 | 00 | 40 | 90 | | | |
| 815 | 264 | Territorio delle 2 Miglia | 89 | 146 | 00 | 01 | 04 | | | |
| 816 | 264 | | | | | | | 00.41.94 | | |



317

REGIONE PUGLIA - ASSESSORATO AGRICOLTURA E FORESTE
 Ufficio Usi Civili
 Comune di MARTINA FRANCA - prov. di Taranto

Inventario dei Beni di Uso Civico
 Stato Occupatori "1" - Verifica Nucera del 08/07/1959

| N. Prog | Num. d'ordine della verifica Nucera | Dati Catastali | | | Estensione | | | Sommativa particelle accorpate | Note della Verifica Nucera | Annotazioni di Inventario |
|---------|-------------------------------------|---------------------------|--------|------------|------------|-----|----|--------------------------------|----------------------------|---------------------------|
| | | Contrada | Foglio | Particella | Ha | Are | Ca | | | |
| 817 | 265 | Territorio delle 2 Miglia | 132 | 84 | 00 | 38 | 89 | | | |
| 818 | 265 | Territorio delle 2 Miglia | 132 | 85 | 00 | 33 | 25 | | | |
| 819 | 265 | | | | | | | 00.72.14 | | |
| 820 | 266 | Territorio delle 2 Miglia | 130 | 63 | 00 | 50 | 08 | | | |
| 821 | 267 | Territorio delle 2 Miglia | 132 | 130 | 00 | 01 | 03 | | | |
| 822 | 267 | Territorio delle 2 Miglia | 130 | 131/b | 00 | 63 | 29 | | | |
| 823 | 267 | Territorio delle 2 Miglia | 154 | 131 | 00 | 00 | 72 | | | |
| 824 | 267 | Territorio delle 2 Miglia | 154 | 132 | 00 | 58 | 10 | | | |
| 825 | 267 | | | | | | | 01.23.14 | | |
| 826 | 268 | Territorio delle 2 Miglia | 96 | 17 | 00 | 85 | 52 | | | |
| 827 | 269 | Territorio delle 2 Miglia | 90 | 168 | 00 | 15 | 10 | | | |
| 828 | 270 | Territorio delle 2 Miglia | 89 | 123 | 00 | 01 | 75 | | | |
| 829 | 270 | Territorio delle 2 Miglia | 89 | 124 | 00 | 70 | 06 | | | |
| 830 | 270 | | | | | | | 00.71.81 | | |
| 831 | 271 | Territorio delle 2 Miglia | 68 | 42 | 00 | 98 | 40 | | | |
| 832 | 271 | Territorio delle 2 Miglia | 68 | 43 | 00 | 01 | 30 | | | |
| 833 | 271 | | | | | | | 00.99.70 | | |
| 834 | 272 | Territorio delle 2 Miglia | 62 | 98 | 00 | 81 | 39 | | | |
| 835 | 273 | Territorio delle 2 Miglia | 62 | 146 | 00 | 05 | 24 | | | |
| 836 | 273 | Territorio delle 2 Miglia | 62 | 174 | 00 | 29 | 01 | | | |
| 837 | 273 | | | | | | | 00.34.25 | | |



REGIONE PUGLIA - ASSESSORATO AGRICOLTURA E FORESTE
 Ufficio Usi Civici
 Comune di MARTINA FRANCA - prov. di Taranto

Inventario dei Beni di Uso Civico
 Stato Occupatori "1" - Verifica Nucera del 08/07/1959

| N. Prog | Num. d'ordine della verifica Nucera | Dati Catastali | | | Estensione | | | Sommataria particelle accampate | Note della Verifica Nucera | Annotazioni di Inventario |
|---------|-------------------------------------|---------------------------|--------|------------|------------|-----|----|---------------------------------|----------------------------|---------------------------|
| | | Contrada | Foglio | Particella | Ha | Are | Ca | | | |
| 838 | 274 | Territorio delle 2 Miglia | 62 | 119 | 00 | 75 | 02 | | | |
| 839 | 274 | Territorio delle 2 Miglia | 62 | 120 | 00 | 87 | 84 | | | |
| 840 | 274 | | | | | | | 01.62.86 | | |
| 841 | 275 | Territorio delle 2 Miglia | 66 | 32 | 00 | 93 | 30 | | | |
| 842 | 275 | Territorio delle 2 Miglia | 66 | 35 | 01 | 22 | 83 | | | |
| 843 | 275 | | | | | | | 02.16.13 | | |
| 844 | 276 | Territorio delle 2 Miglia | 68 | 69 | 00 | 01 | 38 | | | |
| 845 | 276 | Territorio delle 2 Miglia | 68 | 70 | 00 | 98 | 30 | | | |
| 846 | 276 | | | | | | | 00.99.68 | | |
| 847 | 277 | Territorio delle 2 Miglia | 62 | 106 | 00 | 00 | 60 | | | |
| 848 | 277 | Territorio delle 2 Miglia | 62 | 105 | 00 | 86 | 90 | | | |
| 849 | 277 | | | | | | | 00.87.50 | | |
| 850 | 278 | Territorio delle 2 Miglia | 66 | 69 | 00 | 02 | 90 | | | |
| 851 | 278 | Territorio delle 2 Miglia | 66 | 70 | 00 | 83 | 72 | | | |
| 852 | 278 | Territorio delle 2 Miglia | 66 | 206 | 00 | 39 | 52 | | | |
| 853 | 278 | Territorio delle 2 Miglia | 66 | 98 | 00 | 85 | 20 | | | |
| 854 | 278 | Territorio delle 2 Miglia | 66 | 99 | 00 | 00 | 86 | | | |
| 855 | 278 | Territorio delle 2 Miglia | 66 | 124 | 00 | 75 | 30 | | | |
| 856 | 278 | | | | | | | 02.87.50 | | |
| 857 | 279 | Territorio delle 2 Miglia | 68 | 131/a | 00 | 00 | 33 | | | |
| 858 | 279 | Territorio delle 2 Miglia | 68 | 132/b | 00 | 00 | 20 | | | |



Studio M. - Bari

REGIONE PUGLIA - ASSESSORATO AGRICOLTURA E FORESTE
 Ufficio Usi Civici
 Comune di MARTINA FRANCA - prov. di Taranto

Inventario dei Beni di Uso Civico
 Stato Occupatori "1" - Verifica Nucera del 08/07/1959

| N. Prog | Num. d'ordine della verifica Nucera | Dati Catastali | | | Estensione | | | Sommataria particelle accorpate | Note della Verifica Nucera | Annotazioni di Inventario |
|---------|-------------------------------------|---------------------------|--------|------------|------------|-----|----|---------------------------------|----------------------------|---------------------------|
| | | Contrada | Foglio | Particella | Ha | Are | Ca | | | |
| 859 | 279 | Territorio delle 2 Miglia | 68 | 167 | 00 | 32 | 59 | | | |
| 860 | 279 | | | | | | | 00.33.12 | | |
| 861 | 280 | Territorio delle 2 Miglia | 62 | 125 | 00 | 51 | 01 | | | |
| 862 | 280 | Territorio delle 2 Miglia | 62 | 126 | 00 | 00 | 72 | | | |
| 863 | 280 | | | | | | | 00.51.73 | | |
| 864 | 281 | Territorio delle 2 Miglia | 62 | 104 | 00 | 57 | 85 | | | |
| 865 | 281 | Territorio delle 2 Miglia | 62 | 147 | 00 | 11 | 17 | | | |
| 866 | 281 | Territorio delle 2 Miglia | 65 | 77 | 00 | 00 | 96 | | | |
| 867 | 281 | Territorio delle 2 Miglia | 65 | 78 | 01 | 03 | 84 | | | |
| 868 | 281 | Territorio delle 2 Miglia | 65 | 115 | 00 | 56 | 72 | | | |
| 869 | 281 | Territorio delle 2 Miglia | 65 | 117 | 00 | 01 | 06 | | | |
| 870 | 281 | | | | | | | 02.31.60 | | |
| 871 | 282 | Territorio delle 2 Miglia | 68 | 133 | 00 | 01 | 48 | | | |
| 872 | 282 | Territorio delle 2 Miglia | 68 | 134 | 00 | 73 | 92 | | | |
| 873 | 282 | | | | | | | 00.75.40 | | |
| 874 | 283 | Territorio delle 2 Miglia | 66 | 74 | 00 | 90 | 22 | | | |
| 875 | 284 | Territorio delle 2 Miglia | 68 | 91 | 00 | 87 | 18 | | | |
| 876 | 284 | Territorio delle 2 Miglia | 65 | 113 | 00 | 02 | 68 | | | |
| 877 | 284 | Territorio delle 2 Miglia | 65 | 114 | 00 | 53 | 00 | | | |
| 878 | 284 | Territorio delle 2 Miglia | 65 | 175 | 00 | 21 | 00 | | | |
| 879 | 284 | | | | | | | 01.63.86 | | |



REGIONE PUGLIA - ASSESSORATO AGRICOLTURA E FORESTE
 Ufficio Usi Civici
 Comune di MARTINA FRANCA - prov. di Taranto

Inventario dei Beni di Uso Civico
 Stato Occupatori "1" - Verifica Nucera del 08/07/1959

| N. Prog | Num. d'ordine della verifica Nucera | Dati Catastali | | | Estensione | | | Sommatória particelle accorpate | Note della Verifica Nucera | Annotazioni di Inventario |
|---------|-------------------------------------|---------------------------|--------|------------|------------|-----|----|---------------------------------|----------------------------|---------------------------|
| | | Contrada | Foglio | Particella | Ha | Are | Ca | | | |
| 880 | 285 | Territorio delle 2 Miglia | 69 | 65 | 00 | 45 | 83 | | | |
| 881 | 285 | Territorio delle 2 Miglia | 69 | 66/a | 00 | 01 | 24 | | | |
| 882 | 285 | Territorio delle 2 Miglia | 69 | 67/a | 00 | 01 | 48 | | | |
| 883 | 285 | | | | | | | 00.48.55 | | |
| 884 | 286 | Territorio delle 2 Miglia | 68 | 118 | 00 | 69 | 80 | | | |
| 885 | 286 | Territorio delle 2 Miglia | 68 | 119 | 00 | 01 | 06 | | | |
| 886 | 286 | | | | | | | 00.70.86 | | |
| 887 | 287 | Territorio delle 2 Miglia | 93 | 5 | 01 | 10 | 15 | | | |
| 888 | 287 | Territorio delle 2 Miglia | 93 | 6 | 00 | 00 | 95 | | | |
| 889 | 287 | | | | | | | 01.11.10 | | |
| 890 | 288 | Territorio delle 2 Miglia | 62 | 141 | 00 | 35 | 92 | | | |
| 891 | 289 | Territorio delle 2 Miglia | 65 | 144/a | 00 | 43 | 68 | | | |
| 892 | 290 | Territorio delle 2 Miglia | 66 | 152 | 00 | 65 | 74 | | | |
| 893 | 290 | Territorio delle 2 Miglia | 66 | 246 | 00 | 18 | 80 | | | |
| 894 | 290 | | | | | | | 00.84.54 | | |
| 895 | 291 | Territorio delle 2 Miglia | 130 | 22 | 00 | 39 | 48 | | | |
| 896 | 292 | Territorio delle 2 Miglia | 111 | 28 | 00 | 01 | 03 | | | |
| 897 | 292 | Territorio delle 2 Miglia | 111 | 29 | 01 | 26 | 56 | | | |
| 898 | 292 | | | | | | | 01.27.59 | | |
| 899 | 293 | Territorio delle 2 Miglia | 65 | 220 | 00 | 21 | 90 | | | |
| 900 | 294 | Territorio delle 2 Miglia | 68 | 14 | 00 | 83 | 16 | | | |



REGIONE PUGLIA - ASSESSORATO AGRICOLTURA E FORESTE
 Ufficio Usi Civici
 Comune di MARTINA FRANCA - prov. di Taranto

Inventario dei Beni di Uso Civico
 Stato Occupatori "1" - Verifica Nucera del 08/07/1959

| N. Prog | Num. d'ordine della verifica Nucera | Dati Catastali | | | Estensione | | | Sommaatoria particelle accorpate | Note della Verifica Nucera | Annotazioni di Inventario |
|---------|-------------------------------------|---------------------------|--------|------------|------------|-----|----|----------------------------------|----------------------------|---------------------------|
| | | Contrada | Foglio | Particella | Ha | Are | Ca | | | |
| 901 | 294 | Territorio delle 2 Miglia | 88 | 15 | 00 | 00 | 32 | | | |
| 902 | 294 | Territorio delle 2 Miglia | 88 | 43 | 00 | 00 | 35 | | | |
| 903 | 294 | | | | | | | 00,84,83 | | |
| 904 | 295 | Territorio delle 2 Miglia | 133 | 63 | 00 | 01 | 00 | | | |
| 905 | 295 | Territorio delle 2 Miglia | 133 | 64 | 00 | 62 | 98 | | | |
| 906 | 295 | | | | | | | 00,63,98 | | |
| 907 | 296 | Territorio delle 2 Miglia | 154 | 129/a | 00 | 49 | 10 | | | |
| 908 | 297 | Territorio delle 2 Miglia | 65 | 45 | 00 | 21 | 90 | | | |
| 909 | 298 | Territorio delle 2 Miglia | 65 | 26/a | 00 | 18 | 40 | | | |
| 910 | 299 | Territorio delle 2 Miglia | 65 | 22 | 00 | 74 | 84 | | | |
| 911 | 299 | Territorio delle 2 Miglia | 65 | 20 | 00 | 77 | 88 | | | |
| 912 | 299 | Territorio delle 2 Miglia | 65 | 21 | 00 | 00 | 98 | | | |
| 913 | 299 | | | | | | | 01,53,88 | | |
| 914 | 300 | Territorio delle 2 Miglia | 134 | 8/a | 00 | 01 | 12 | | | |
| 915 | 300 | Territorio delle 2 Miglia | 134 | 9/a | 00 | 58 | 88 | | | |
| 916 | 300 | | | | | | | 00,59,98 | | |
| 917 | 301 | Territorio delle 2 Miglia | 65 | 26/b | 00 | 18 | 60 | | | |
| 918 | 301 | Territorio delle 2 Miglia | 65 | 26/f | 00 | 19 | 62 | | | |
| 919 | 301 | Territorio delle 2 Miglia | 65 | 187 | 00 | 55 | 38 | | | |
| 920 | 301 | Territorio delle 2 Miglia | 127 | 93 | 00 | 00 | 88 | | | |
| 921 | 301 | Territorio delle 2 Miglia | 127 | 94 | 00 | 61 | 50 | | | |



REGIONE PUGLIA - ASSESSORATO AGRICOLTURA E FORESTE
 Ufficio Usi Civili
 Comune di MARTINA FRANCA - prov. di Taranto

Inventario dei Beni di Uso Civico
 Stato Occupatori "1" - Verifica Nucera del 08/07/1959

| N. Prog | Num. d'ordine della verifica Nucera | Dati Catastali | | | Estensione | | | Sommatoria particelle accorpate | Note della Verifica Nucera | Annotazioni di Inventario |
|---------|-------------------------------------|---------------------------|--------|------------|------------|-----|----|---------------------------------|----------------------------|---------------------------|
| | | Contrada | Foglio | Particella | Ha | Are | Ca | | | |
| 922 | 301 | | | | | | | 01,55,98 | | |
| 923 | 302 | Territorio delle 2 Miglia | 154 | 139/c | 00 | 00 | 86 | | | |
| 924 | 302 | Territorio delle 2 Miglia | 154 | 140 | 00 | 37 | 92 | | | |
| 925 | 302 | | | | | | | 00,38,78 | | |
| 926 | 303 | Territorio delle 2 Miglia | 154 | 129/b | 00 | 79 | 30 | | | |
| 927 | 303 | Territorio delle 2 Miglia | 154 | 130 | 00 | 00 | 70 | | | |
| 928 | 303 | Territorio delle 2 Miglia | 154 | 40 | 00 | 33 | 22 | | | |
| 929 | 303 | | | | | | | 01,13,22 | | |
| 930 | 304 | Territorio delle 2 Miglia | 65 | 29/e | 00 | 18 | 60 | | | |
| 931 | 305 | Territorio delle 2 Miglia | 65 | 26/c | 00 | 19 | 40 | | | |
| 932 | 306 | Territorio delle 2 Miglia | 64 | 146 | 00 | 33 | 93 | | | |
| 933 | 306 | Territorio delle 2 Miglia | 64 | 147 | 00 | 00 | 31 | | | |
| 934 | 306 | | | | | | | 00,34,24 | | |
| 935 | 307 | Territorio delle 2 Miglia | 69 | 66/b | 00 | 53 | 73 | | | |
| 936 | 307 | Territorio delle 2 Miglia | 69 | 67/b | 00 | 00 | 45 | | | |
| 937 | 307 | | | | | | | 00,54,18 | | |
| 938 | 308 | Territorio delle 2 Miglia | 65 | 26/d | 00 | 18 | 80 | | | |
| 939 | 309 | Territorio delle 2 Miglia | 64 | 49 | 00 | 33 | 20 | | | |
| 940 | 309 | Territorio delle 2 Miglia | 64 | 51 | 00 | 00 | 31 | | | |
| 941 | 309 | | | | | | | 00,33,51 | | |
| 942 | 310 | Territorio delle 2 Miglia | 130 | 217/a | 00 | 12 | 34 | | | |



REGIONE PUGLIA - ASSESSORATO AGRICOLTURA E FORESTE
 Ufficio Usi Civili
 Comune di MARTINA FRANCA - prov. di Taranto

Inventario dei Beni di Uso Civico
 Stato Occupatori "1" - Verifica Nucera del 08/07/1959

| N. Prog | Num. d'ordine della verifica Nucera | Dati Catastali | | | Estensione | | | Sommatoria particelle accorpate | Note della Verifica Nucera | Annotazioni di Inventario |
|---------|-------------------------------------|---------------------------|--------|------------|------------|-----|----|---------------------------------|----------------------------|---------------------------|
| | | Contrada | Foglio | Particella | Ha | Are | Ca | | | |
| 943 | 311 | Territorio delle 2 Miglia | 130 | 108 | 00 | 00 | 75 | | | |
| 944 | 311 | Territorio delle 2 Miglia | 130 | 288 | 00 | 33 | 20 | | | |
| 945 | 311 | Territorio delle 2 Miglia | 130 | 300 | 00 | 27 | 75 | | | |
| 946 | 311 | | | | | | | 00,61.70 | | |
| 947 | 312 | Territorio delle 2 Miglia | 131 | 134 | 00 | 43 | 58 | | | |
| 948 | 312 | Territorio delle 2 Miglia | 131 | 181 | 00 | 29 | 07 | | | |
| 949 | 312 | | | | | | | 00,72.85 | | |
| 950 | 313 | Territorio delle 2 Miglia | 127 | 67 | 00 | 00 | 74 | | | |
| 951 | 313 | Territorio delle 2 Miglia | 127 | 68 | 00 | 65 | 58 | | | |
| 952 | 313 | | | | | | | 00,86.32 | | |
| 953 | 314 | Territorio delle 2 Miglia | 172 | 131 | 00 | 51 | 35 | | | |
| 954 | 315 | Territorio delle 2 Miglia | 172 | 129 | 00 | 01 | 31 | | | |
| 955 | 315 | Territorio delle 2 Miglia | 172 | 130 | 00 | 70 | 51 | | | |
| 956 | 315 | | | | | | | 00,71.82 | | |
| 957 | 316 | Territorio delle 2 Miglia | 91 | 216 | 00 | 07 | 60 | | | |
| 958 | 316 | Territorio delle 2 Miglia | 91 | 217 | 00 | 03 | 12 | | | |
| 959 | 316 | Territorio delle 2 Miglia | 110 | 281 | 00 | 09 | 12 | | | |
| 960 | 316 | Territorio delle 2 Miglia | 110 | 329 | 00 | 16 | 38 | | | |
| 961 | 316 | | | | | | | 00,36.22 | | |
| 962 | 317 | Territorio delle 2 Miglia | 90 | 272e | 00 | 01 | 85 | | | |
| 963 | 317 | Territorio delle 2 Miglia | 109 | 53 | 00 | 53 | 03 | | | |



REGIONE PUGLIA - ASSESSORATO AGRICOLTURA E FORESTE
 Ufficio Usi Civili
 Comune di MARTINA FRANCA - prov. di Taranto

Inventario dei Beni di Uso Civico
 Stato Occupatori "1" - Verifica Nucera del 08/07/1959

| N. Prog | Num. d'ordine della verifica Nucera | Dati Catastali | | | Estensione | | | Sommaatoria particelle accoppate | Note della Verifica Nucera | Annotazioni di Inventario |
|---------|-------------------------------------|---------------------------|--------|------------|------------|-----|----|----------------------------------|----------------------------|---------------------------|
| | | Contrada | Foglio | Particella | Ha | Are | Ca | | | |
| 964 | 317 | Territorio delle 2 Miglia | 109 | 54 | 00 | 00 | 23 | | | |
| 965 | 317 | | | | | | | 00,55,11 | | |
| 966 | 318 | Territorio delle 2 Miglia | 58 | 58/d | 00 | 38 | 30 | | | |
| 967 | 318 | Territorio delle 2 Miglia | 58 | 64/b | 00 | 05 | 80 | | | |
| 968 | 318 | | | | | | | 00,44,10 | | |
| 969 | 319 | Territorio delle 2 Miglia | 151 | 72 | 00 | 00 | 48 | | | |
| 970 | 319 | Territorio delle 2 Miglia | 151 | 71 | 00 | 81 | 80 | | | |
| 971 | 319 | | | | | | | 00,82,28 | | |
| 972 | 320 | Territorio delle 2 Miglia | 173 | 133 | 00 | 00 | 42 | | | |
| 973 | 320 | Territorio delle 2 Miglia | 173 | 134 | 00 | 43 | 30 | | | |
| 974 | 320 | | | | | | | 00,43,72 | | |
| 975 | 321 | Territorio delle 2 Miglia | 90 | 238/a | 00 | 10 | 20 | | | |
| 976 | 322 | Territorio delle 2 Miglia | 136 | 62 | 00 | 03 | 55 | | | |
| 977 | 322 | Territorio delle 2 Miglia | 136 | 63 | 00 | 33 | 80 | | | |
| 978 | 322 | Territorio delle 2 Miglia | 136 | 184 | 00 | 40 | 20 | | | |
| 979 | 322 | Territorio delle 2 Miglia | 136 | 188 | 00 | 02 | 82 | | | |
| 980 | 322 | | | | | | | 00,80,37 | | |
| 981 | 323 | Territorio delle 2 Miglia | 90 | 272/a | 00 | 01 | 45 | | | |
| 982 | 323 | Territorio delle 2 Miglia | 90 | 272/g | 00 | 00 | 50 | | | |
| 983 | 323 | | | | | | | 00,01,95 | | |
| 984 | 324 | Territorio delle 2 Miglia | 91 | 306 | 00 | 11 | 61 | | | |



Studio M. - Bari

325

REGIONE PUGLIA - ASSESSORATO AGRICOLTURA E FORESTE
 Ufficio Usi Civici
 Comune di MARTINA FRANCA - prov. di Taranto

Inventario dei Beni di Uso Civico
 Stato Occupatori "1" - Verifica Nucera del 08/07/1959

| N. Prog | Num. d'ordine della verifica Nucera | Dati Catastali | | | Estensione | | | Somatoria particelle accorpate | Note della Verifica Nucera | Annotazioni di Inventario |
|---------|-------------------------------------|---------------------------|--------|------------|------------|-----|----|--------------------------------|----------------------------|---------------------------|
| | | Contrada | Foglio | Particella | Ha | Are | Ca | | | |
| 985 | 325 | Territorio delle 2 Miglia | 91 | 305 | 00 | 12 | 22 | | | |
| 986 | 326 | Territorio delle 2 Miglia | 91 | 187 | 00 | 12 | 02 | | | |
| 987 | 327 | Territorio delle 2 Miglia | 90 | 60 | 00 | 12 | 20 | | | |
| 988 | 328 | Territorio delle 2 Miglia | 87 | 24 | 01 | 20 | 36 | | | |
| 989 | 328 | Territorio delle 2 Miglia | 87 | 25 | 00 | 02 | 09 | | | |
| 990 | 328 | | | | | | | 01.22.45 | | |
| 991 | 329 | Territorio delle 2 Miglia | 172 | 79/a | 00 | 00 | 10 | | | |
| 992 | 329 | Territorio delle 2 Miglia | 172 | 79/c | 00 | 37 | 83 | | | |
| 993 | 329 | | | | | | | 00.37.93 | | |
| 994 | 330 | Territorio delle 2 Miglia | 172 | 6 | 00 | 00 | 72 | | | |
| 995 | 330 | Territorio delle 2 Miglia | 172 | 215 | 00 | 40 | 84 | | | |
| 996 | 330 | | | | | | | 00.41.56 | | |
| 997 | 331 | Territorio delle 2 Miglia | 91 | 88 | 00 | 01 | 08 | | | |
| 998 | 331 | Territorio delle 2 Miglia | 91 | 93 | 00 | 43 | 90 | | | |
| 999 | 331 | | | | | | | 00.44.98 | | |
| 1000 | 332 | Territorio delle 2 Miglia | 89 | 80/a | 00 | 24 | 25 | | | |
| 1001 | 332 | Territorio delle 2 Miglia | 89 | 80/d | 00 | 03 | 79 | | | |
| 1002 | 332 | Territorio delle 2 Miglia | 89 | 81 | 00 | 00 | 58 | | | |
| 1003 | 332 | | | | | | | 00.28.62 | | |
| 1004 | 333 | Territorio delle 2 Miglia | 89 | 49/a | 00 | 35 | 30 | | | |
| 1005 | 333 | Territorio delle 2 Miglia | 89 | 50 | 00 | 00 | 97 | | | |



REGIONE PUGLIA - ASSESSORATO AGRICOLTURA E FORESTE
 Ufficio Usi Civici
 Comune di MARTINA FRANCA - prov. di Taranto

Inventario dei Beni di Uso Civico
 Stato Occupatori "1" - Verifica Nucera del 08/07/1959

| N. Prog | Num. d'ordine della verifica Nucera | Dati Catastali | | | Estensione | | | Sommatória particelle accorpate | Note della Verifica Nucera | Annotazioni di Inventario |
|---------|-------------------------------------|---------------------------|--------|------------|------------|-----|----|---------------------------------|----------------------------|---------------------------|
| | | Contrada | Foglio | Particella | Ha | Are | Ca | | | |
| 1006 | 333 | | | | | | | 00.36.27 | | |
| 1007 | 334 | Territorio delle 2 Miglia | 65 | 61 | 00 | 32 | 30 | | | |
| 1008 | 334 | Territorio delle 2 Miglia | 65 | 199 | 00 | 55 | 23 | | | |
| 1009 | 334 | Territorio delle 2 Miglia | 65 | 201 | 00 | 06 | 67 | | | |
| 1010 | 334 | | | | | | | 00.94.20 | | |
| 1011 | 335 | Territorio delle 2 Miglia | 154 | 44 | 01 | 53 | 21 | | | |
| 1012 | 336 | Territorio delle 2 Miglia | 89 | 55 | 00 | 02 | 67 | | | |
| 1013 | 336 | Territorio delle 2 Miglia | 89 | 56 | 00 | 74 | 59 | | | |
| 1014 | 336 | | | | | | | 00.77.26 | | |
| 1015 | 337 | Territorio delle 2 Miglia | 127 | 60 | 00 | 01 | 50 | | | |
| 1016 | 337 | Territorio delle 2 Miglia | 127 | 61 | 00 | 89 | 80 | | | |
| 1017 | 337 | | | | | | | 00.91.30 | | |
| 1018 | 338 | Territorio delle 2 Miglia | 111 | 176 | 00 | 00 | 84 | | | |
| 1019 | 338 | Territorio delle 2 Miglia | 111 | 177 | 00 | 58 | 03 | | | |
| 1020 | 338 | | | | | | | 00.58.87 | | |
| 1021 | 339 | Territorio delle 2 Miglia | 154 | 43 | 00 | 01 | 60 | | | |
| 1022 | 339 | Territorio delle 2 Miglia | 154 | 155 | 00 | 83 | 32 | | | |
| 1023 | 339 | Territorio delle 2 Miglia | 154 | 62 | 00 | 76 | 14 | | | |
| 1024 | 339 | Territorio delle 2 Miglia | 154 | 63 | 00 | 00 | 39 | | | |
| 1025 | 339 | Territorio delle 2 Miglia | 154 | 64 | 00 | 67 | 40 | | | |
| 1026 | 339 | | | | | | | 02.28.85 | | |



327

REGIONE PUGLIA - ASSESSORATO AGRICOLTURA E FORESTE
 Ufficio Usi Civici
 Comune di MARTINA FRANCA - prov. di Taranto

Inventario dei Beni di Uso Civico
 Stato Occupatori "1" - Verifica Nucera del 08/07/1959

| N. Prog | Num. d'ordine della verifica Nucera | Dati Catastali | | | Estensione | | | Sommativa particelle accorpate | Note della Verifica Nucera | Annotazioni di Inventario |
|---------|-------------------------------------|---------------------------|--------|------------|------------|-----|----|--------------------------------|----------------------------|---------------------------|
| | | Contrada | Foglio | Particella | Ha | Are | Ca | | | |
| 1027 | 340 | Territorio delle 2 Miglia | 171 | 72 | 00 | 46 | 44 | | | |
| 1028 | 341 | Territorio delle 2 Miglia | 134 | 99 | 00 | 85 | 39 | | | |
| 1029 | 341 | Territorio delle 2 Miglia | 134 | 100 | 00 | 00 | 54 | | | |
| 1030 | 341 | | | | | | | 00.85.93 | | |
| 1031 | 342 | Territorio delle 2 Miglia | 111 | 195 | 00 | 00 | 60 | | | |
| 1032 | 342 | Territorio delle 2 Miglia | 111 | 196 | 00 | 26 | 34 | | | |
| 1033 | 342 | Territorio delle 2 Miglia | 111 | 197 | 00 | 65 | 25 | | | |
| 1034 | 342 | Territorio delle 2 Miglia | 111 | 198 | 00 | 00 | 88 | | | |
| 1035 | 342 | Territorio delle 2 Miglia | 111 | 199 | 00 | 72 | 72 | | | |
| 1036 | 342 | | | | | | | 01.65.79 | | |
| 1037 | 343 | Territorio delle 2 Miglia | 171 | 3 | 00 | 72 | 85 | | | |
| 1038 | 343 | Territorio delle 2 Miglia | 171 | 4 | 00 | 01 | 01 | | | |
| 1039 | 343 | | | | | | | 00.73.86 | | |
| 1040 | 344 | Territorio delle 2 Miglia | 109 | 15 | 00 | 38 | 26 | | | |
| 1041 | 344 | Territorio delle 2 Miglia | 109 | 16 | 00 | 01 | 56 | | | |
| 1042 | 344 | | | | | | | 00.39.82 | | |
| 1043 | 345 | Territorio delle 2 Miglia | 89 | 264 | 00 | 47 | 70 | | | |
| 1044 | 345 | Territorio delle 2 Miglia | 89 | 265 | 00 | 19 | 68 | | | |
| 1045 | 345 | Territorio delle 2 Miglia | 89 | 267 | 00 | 00 | 29 | | | |
| 1046 | 345 | Territorio delle 2 Miglia | 89 | 268 | 00 | 34 | 78 | | | |
| 1047 | 345 | | | | | | | 01.02.45 | | |



REGIONE PUGLIA - ASSESSORATO AGRICOLTURA E FORESTE
 Ufficio Usi Civili
 Comune di MARTINA FRANCA - prov. di Taranto

Inventario dei Beni di Uso Civico
 Stato Occupatori "1" - Verifica Nucera del 08/07/1959

| N. Prog | Num. d'ordine della verifica Nucera | Dati Catastali | | | Estensione | | | Sommativa particelle accorpate | Note della Verifica Nucera | Annotazioni di Inventario |
|---------|-------------------------------------|---------------------------|--------|------------|------------|-----|----|--------------------------------|----------------------------|---------------------------|
| | | Contrada | Foglio | Particella | Ha | Are | Ca | | | |
| 1048 | 346 | Territorio delle 2 Miglia | 109 | 32/a | 00 | 28 | 50 | | | |
| 1049 | 347 | Territorio delle 2 Miglia | 135 | 75 | 00 | 00 | 82 | | | |
| 1050 | 347 | Territorio delle 2 Miglia | 135 | 76 | 00 | 71 | 53 | | | |
| 1051 | 347 | | | | | | | 00,72,35 | | |
| 1052 | 348 | Territorio delle 2 Miglia | 63 | 57 | 00 | 00 | 36 | | | |
| 1053 | 348 | Territorio delle 2 Miglia | 63 | 148 | 00 | 28 | 80 | | | |
| 1054 | 348 | | | | | | | 00,29,16 | | |
| 1055 | 349 | Territorio delle 2 Miglia | 63 | 58 | 00 | 23 | 65 | | | |
| 1056 | 349 | Territorio delle 2 Miglia | 63 | 151 | 00 | 00 | 58 | | | |
| 1057 | 349 | | | | | | | 00,24,23 | | |
| 1058 | 350 | Territorio delle 2 Miglia | 63 | 56/a | 00 | 23 | 10 | | | |
| 1059 | 350 | Territorio delle 2 Miglia | 63 | 55/a | 00 | 17 | 90 | | | |
| 1060 | 350 | | | | | | | 00,41,00 | | |
| 1061 | 351 | Territorio delle 2 Miglia | 108 | 25 | 00 | 78 | 15 | | | |
| 1062 | 351 | Territorio delle 2 Miglia | 127 | 54 | 01 | 03 | 00 | | | |
| 1063 | 351 | Territorio delle 2 Miglia | 127 | 55 | 00 | 01 | 10 | | | |
| 1064 | 352 | Territorio delle 2 Miglia | 127 | 129 | 00 | 93 | 63 | | | |
| 1065 | 352 | Territorio delle 2 Miglia | 127 | 130 | 00 | 00 | 99 | | | |
| 1066 | 351/352 | | | | | | | 02,76,87 | | |
| 1067 | 353 | Territorio delle 2 Miglia | 63 | 149 | 00 | 20 | 85 | | | |
| 1068 | 354 | Territorio delle 2 Miglia | 63 | 55/b | 00 | 13 | 92 | | | |



REGIONE PUGLIA - ASSESSORATO AGRICOLTURA E FORESTE
 Ufficio Usi Civili
 Comune di MARTINA FRANCA - prov. di Taranto

Inventario dei Beni di Uso Civico
 Stato Occupatori "1" - Verifica Nucera del 08/07/1959

| N. Prog | Num. d'ordine della verifica Nucera | Dati Catastali | | | Estensione | | | Sommatória particelle accorpate | Note della Verifica Nucera | Annotazioni di Inventario |
|---------|-------------------------------------|---------------------------|--------|------------|------------|-----|----|---------------------------------|----------------------------|---------------------------|
| | | Contrada | Foglio | Particella | Ha | Are | Ca | | | |
| 1069 | 354 | Territorio delle 2 Miglia | 63 | 56/b | 00 | 25 | 80 | | | |
| 1070 | 354 | Territorio delle 2 Miglia | 63 | 55/c | 00 | 00 | 16 | | | |
| 1071 | 354 | | | | | | | 00.39.88 | | |
| 1072 | 355 | Territorio delle 2 Miglia | 130 | 141 | 00 | 02 | 86 | | | |
| 1073 | 355 | Territorio delle 2 Miglia | 130 | 142 | 00 | 08 | 73 | | | |
| 1074 | 355 | Territorio delle 2 Miglia | 149 | 25 | 00 | 84 | 60 | | | |
| 1075 | 355 | Territorio delle 2 Miglia | 149 | 26 | 00 | 01 | 17 | | | |
| 1076 | 355 | | | | | | | 00.97.36 | | |
| 1077 | 356 | Territorio delle 2 Miglia | 93 | 121/e | 00 | 03 | 80 | | | |
| 1078 | 356 | Territorio delle 2 Miglia | 93 | 122/e | 00 | 00 | 90 | | | |
| 1079 | 356 | Territorio delle 2 Miglia | 93 | 121/f | 00 | 01 | 60 | | | |
| 1080 | 356 | | | | | | | 00.06.30 | | |
| 1081 | 357 | Territorio delle 2 Miglia | 93 | 121/d | 00 | 34 | 25 | | | |
| 1082 | 357 | Territorio delle 2 Miglia | 93 | 121/c | 00 | 34 | 45 | | | |
| 1083 | 357 | Territorio delle 2 Miglia | 93 | 122/d | 00 | 00 | 46 | | | |
| 1084 | 357 | | | | | | | 00.69.16 | | |
| 1085 | 358 | Territorio delle 2 Miglia | 91 | 194 | 00 | 17 | 25 | | | |
| 1086 | 359 | Territorio delle 2 Miglia | 94 | 6 | 00 | 01 | 35 | | | |
| 1087 | 359 | Territorio delle 2 Miglia | 94 | 7 | 01 | 15 | 57 | | | |
| 1088 | 359 | | | | | | | 01.16.92 | | |
| 1089 | 360 | Territorio delle 2 Miglia | 65 | 140 | 01 | 06 | 01 | | | |



REGIONE PUGLIA - ASSESSORATO AGRICOLTURA E FORESTE
 Ufficio Usi Civici
 Comune di MARTINA FRANCA - prov. di Taranto

Inventario dei Beni di Uso Civico
 Stato Occupatori "1" - Verifica Nucera del 08/07/1959

| N. Prog | Num. d'ordine della verifica Nucera | Dati Catastali | | | Estensione | | | Sommatoria particelle accorpate | Note della Verifica Nucera | Annotazioni di Inventario |
|---------|-------------------------------------|---------------------------|--------|------------|------------|-----|----|---------------------------------|----------------------------|---------------------------|
| | | Contrada | Foglio | Particella | Ha | Are | Ca | | | |
| 1090 | 361 | Territorio delle 2 Miglia | 64 | 4 | 00 | 01 | 00 | | | |
| 1091 | 361 | Territorio delle 2 Miglia | 64 | 5 | 00 | 86 | 50 | | | |
| 1092 | 361 | Territorio delle 2 Miglia | 93 | 82 | 00 | 72 | 80 | | | |
| 1093 | 361 | | | | | | | 01.60.30 | | |
| 1094 | 362 | Territorio delle 2 Miglia | 108 | 5 | 00 | 01 | 09 | | | |
| 1095 | 362 | Territorio delle 2 Miglia | 108 | 6 | 00 | 97 | 07 | | | |
| 1096 | 362 | Territorio delle 2 Miglia | 150 | 124 | 00 | 01 | 36 | | | |
| 1097 | 362 | Territorio delle 2 Miglia | 150 | 125 | 01 | 35 | 78 | | | |
| 1098 | 362 | | | | | | | 02.35.30 | | |
| 1099 | 363 | Territorio delle 2 Miglia | 127 | 135 | 01 | 47 | 80 | | | |
| 1100 | 363 | Territorio delle 2 Miglia | 127 | 136 | 00 | 00 | 78 | | | |
| 1101 | 363 | | | | | | | 01.48.58 | | |
| 1102 | 364 | Territorio delle 2 Miglia | 92 | 37 | 00 | 66 | 56 | | | |
| 1103 | 364 | Territorio delle 2 Miglia | 151 | 22 | 00 | 02 | 03 | | | |
| 1104 | 364 | Territorio delle 2 Miglia | 151 | 112 | 00 | 56 | 17 | | | |
| 1105 | 364 | | | | | | | 01.24.76 | | |
| 1106 | 365 | Territorio delle 2 Miglia | 130 | 6 | 00 | 00 | 24 | | | |
| 1107 | 365 | Territorio delle 2 Miglia | 130 | 9 | 00 | 74 | 35 | | | |
| 1108 | 365 | Territorio delle 2 Miglia | 130 | 251/a | 00 | 28 | 20 | | | |
| 1109 | 365 | Territorio delle 2 Miglia | 130 | 4 | 00 | 63 | 34 | | | |
| 1110 | 365 | | | | | | | 01.66.13 | | |



REGIONE PUGLIA - ASSESSORATO AGRICOLTURA E FORESTE
 Ufficio Usi Civici
 Comune di MARTINA FRANCA - prov. di Taranto

Inventario dei Beni di Uso Civico
 Stato Occupatori "1" - Verifica Nucera del 08/07/1959

| N. Prog | Num. d'ordine della verifica Nucera | Dati Catastali | | | Estensione | | | Sommatoria particelle accorpate | Note della Verifica Nucera | Annotazioni di Inventario |
|---------|-------------------------------------|---------------------------|--------|------------|------------|-----|----|---------------------------------|----------------------------|---------------------------|
| | | Contrada | Foglio | Particella | Ha | Are | Ca | | | |
| 1111 | 366 | Territorio delle 2 Miglia | 151 | 44 | 00 | 70 | 48 | | | |
| 1112 | 366 | Territorio delle 2 Miglia | 151 | 45 | 00 | 17 | 77 | | | |
| 1113 | 366 | Territorio delle 2 Miglia | 151 | 46 | 00 | 01 | 04 | | | |
| 1114 | 366 | | | | | | | 00.89.29 | | |
| 1115 | 367 | Territorio delle 2 Miglia | 125 | 86 | 00 | 94 | 24 | | | |
| 1116 | 368 | Territorio delle 2 Miglia | 111 | 166 | 00 | 00 | 40 | | | |
| 1117 | 368 | Territorio delle 2 Miglia | 111 | 167 | 00 | 29 | 40 | | | |
| 1118 | 368 | Territorio delle 2 Miglia | 111 | 214 | 00 | 00 | 62 | | | |
| 1119 | 368 | Territorio delle 2 Miglia | 111 | 215 | 00 | 55 | 17 | | | |
| 1120 | 368 | | | | | | | 00.85.59 | | |
| 1121 | 369 | Territorio delle 2 Miglia | 111 | 112 | 00 | 85 | 81 | | | |
| 1122 | 370 | Territorio delle 2 Miglia | 109 | 119 | 00 | 62 | 29 | | | |
| 1123 | 370 | Territorio delle 2 Miglia | 109 | 120 | 00 | 01 | 27 | | | |
| 1124 | 370 | | | | | | | 00.63.56 | | |
| 1125 | 371 | Territorio delle 2 Miglia | 173 | 56 | 00 | 00 | 50 | | | |
| 1126 | 371 | Territorio delle 2 Miglia | 173 | 57 | 00 | 85 | 15 | | | |
| 1127 | 371 | | | | | | | 00.85.65 | | |
| 1128 | 372 | Territorio delle 2 Miglia | 126 | 111 | 01 | 21 | 74 | | | |
| 1129 | 372 | Territorio delle 2 Miglia | 126 | 112 | 00 | 00 | 88 | | | |
| 1130 | 372 | | | | | | | 01.22.62 | | |
| 1131 | 373 | Territorio delle 2 Miglia | 93 | 1 | 00 | 48 | 55 | | | |

332



REGIONE PUGLIA - ASSESSORATO AGRICOLTURA E FORESTE
 Ufficio Usi Civici
 Comune di MARTINA FRANCA - prov. di Taranto

Inventario dei Beni di Uso Civico
 Stato Occupatori "1" - Verifica Nucera del 08/07/1959

| N. Prog | Num. d'ordine della verifica Nucera | Dati Catastali | | | Estensione | | | Sommatoria particelle accorpate | Note della Verifica Nucera | Annotazioni di Inventario |
|---------|-------------------------------------|---------------------------|--------|------------|------------|-----|----|---------------------------------|----------------------------|---------------------------|
| | | Contrada | Foglio | Particella | Ha | Are | Ca | | | |
| 1132 | 373 | Territorio delle 2 Miglia | 93 | 152 | 00 | 35 | 60 | | | |
| 1133 | 373 | | | | | | | 00.84.15 | | |
| 1134 | 374 | Territorio delle 2 Miglia | 89 | 5 | 00 | 19 | 80 | | | |
| 1135 | 374 | Territorio delle 2 Miglia | 89 | 74/b | 00 | 36 | 05 | | | |
| 1136 | 374 | Territorio delle 2 Miglia | 89 | 72 | 00 | 46 | 68 | | | |
| 1137 | 374 | Territorio delle 2 Miglia | 89 | 78 | 00 | 00 | 75 | | | |
| 1138 | 374 | | | | | | | 01.03.28 | | |
| 1139 | 375 | Territorio delle 2 Miglia | 107 | 107/a | 02 | 65 | 38 | | | |
| 1140 | 375 | Territorio delle 2 Miglia | 107 | 104/c | 00 | 17 | 20 | | | |
| 1141 | 375 | | | | | | | 02.82.58 | | |
| 1142 | 376 | Territorio delle 2 Miglia | 130 | 206 | 00 | 21 | 31 | | | |
| 1143 | 377 | Territorio delle 2 Miglia | 92 | 133 | 00 | 86 | 00 | | | |
| 1144 | 377 | Territorio delle 2 Miglia | 128 | 16 | 00 | 45 | 05 | | | |
| 1145 | 377 | | | | | | | 01.31.05 | | |
| 1146 | 378 | Territorio delle 2 Miglia | 110 | 247 | 00 | 00 | 48 | | | |
| 1147 | 378 | Territorio delle 2 Miglia | 110 | 253 | 00 | 24 | 58 | | | |
| 1148 | 378 | | | | | | | 00.25.06 | | |
| 1149 | 379 | Territorio delle 2 Miglia | 128 | 88 | 00 | 83 | 30 | | | |
| 1150 | 379 | Territorio delle 2 Miglia | 128 | 89 | 00 | 00 | 54 | | | |
| 1151 | 379 | | | | | | | 00.83.84 | | |
| 1152 | 380 | Territorio delle 2 Miglia | 130 | 143 | 00 | 09 | 12 | | | |



REGIONE PUGLIA - ASSESSORATO AGRICOLTURA E FORESTE
 Ufficio Usi Civili
 Comune di MARTINA FRANCA - prov. di Taranto

Inventario dei Beni di Uso Civico
 Stato Occupatori "1" - Verifica Nucera del 08/07/1959

| N. Prog | Num. d'ordine della verifica Nucera | Dati Catastali | | | Estensione | | | Sommatória particelle accorpate | Note della Verifica Nucera | Annotazioni di Inventario |
|---------|-------------------------------------|---------------------------|--------|------------|------------|-----|----|---------------------------------|----------------------------|---------------------------|
| | | Contrada | Foglio | Particella | Ha | Are | Ca | | | |
| 1972 | 639 | Territorio delle 2 Miglia | 107 | 82 | 00 | 00 | 70 | | | |
| 1973 | 639 | | | | | | | 00.53.98 | | |
| 1974 | 640 | Territorio delle 2 Miglia | 96 | 85/b | 00 | 42 | 05 | | | |
| 1975 | 641 | Territorio delle 2 Miglia | 153 | 65 | 00 | 03 | 72 | | | |
| 1976 | 641 | Territorio delle 2 Miglia | 153 | 146 | 00 | 76 | 13 | | | |
| 1977 | 641 | | | | | | | 00.79.85 | | |
| 1978 | 642 | Territorio delle 2 Miglia | 131 | 206 | 00 | 25 | 52 | | | |
| 1979 | 642 | Territorio delle 2 Miglia | 131 | 214 | 00 | 01 | 44 | | | |
| 1980 | 642 | | | | | | | 00.26.96 | | |
| 1981 | 643 | Territorio delle 2 Miglia | 92 | 138 | 00 | 23 | 08 | | | |
| 1982 | 643 | Territorio delle 2 Miglia | 92 | 143 | 00 | 17 | 79 | | | |
| 1983 | 643 | Territorio delle 2 Miglia | 131 | 207 | 00 | 25 | 53 | | | |
| 1984 | 643 | Territorio delle 2 Miglia | 131 | 212 | 00 | 00 | 70 | | | |
| 1985 | 643 | | | | | | | 00.67.08 | | |
| 1986 | 644 | Territorio delle 2 Miglia | 92 | 83 | 00 | 02 | 71 | | | |
| 1987 | 645 | Territorio delle 2 Miglia | 111 | 90 | 00 | 00 | 60 | | | |
| 1988 | 645 | Territorio delle 2 Miglia | 111 | 91 | 00 | 35 | 53 | | | |
| 1989 | 645 | | | | | | | 00.36.13 | | |
| 1990 | 646 | Territorio delle 2 Miglia | 66 | 117 | 00 | 77 | 99 | | | |
| 1991 | 646 | Territorio delle 2 Miglia | 66 | 118 | 00 | 01 | 44 | | | |
| 1992 | 646 | | | | | | | 00.79.43 | | |

334



REGIONE PUGLIA - ASSESSORATO AGRICOLTURA E FORESTE
 Ufficio Usi Civici
 Comune di MARTINA FRANCA - prov. di Taranto

Inventario dei Beni di Uso Civico
 Stato Occupatori "1" - Verifica Nucera del 08/07/1959

| N. Prog | Num. d'ordine della verifica Nucera | Dati Catastali | | | Estensione | | | Sommatória particelle accorpate | Note della Verifica Nucera | Annotazioni di Inventario |
|---------|-------------------------------------|---------------------------|--------|------------|------------|-----|----|---------------------------------|----------------------------|---------------------------|
| | | Contrada | Foglio | Particella | Ha | Are | Ca | | | |
| 1983 | 647 | Territorio delle 2 Miglia | 111 | 107/b | 00 | 76 | 95 | | | |
| 1984 | 647 | Territorio delle 2 Miglia | 111 | 108/b | 00 | 01 | 31 | | | |
| 1995 | 647 | | | | | | | 00.78.28 | | |
| 1996 | 648 | Territorio delle 2 Miglia | 111 | 95 | 00 | 40 | 42 | | | |
| 1997 | 648 | Territorio delle 2 Miglia | 111 | 96 | 00 | 01 | 08 | | | |
| 1998 | 648 | | | | | | | 00.41.50 | | |
| 1999 | 649 | Territorio delle 2 Miglia | 131 | 135 | 00 | 26 | 10 | | | |
| 2000 | 649 | Territorio delle 2 Miglia | 131 | 136 | 00 | 00 | 37 | | | |
| 2001 | 649 | | | | | | | 00.26.47 | | |
| 2002 | 650 | Territorio delle 2 Miglia | 131 | 205 | 00 | 25 | 52 | | | |
| 2003 | 650 | Territorio delle 2 Miglia | 131 | 210 | 00 | 01 | 44 | | | |
| 2004 | 650 | Territorio delle 2 Miglia | 131 | 209 | 00 | 28 | 15 | | | |
| 2005 | 650 | Territorio delle 2 Miglia | 131 | 213 | 00 | 01 | 45 | | | |
| 2006 | 650 | | | | | | | 00.53.56 | | |
| 2007 | 651 | Territorio delle 2 Miglia | 110 | 51 | 00 | 01 | 68 | | | |
| 2008 | 651 | Territorio delle 2 Miglia | 110 | 52 | 00 | 56 | 58 | | | |
| 2009 | 651 | Territorio delle 2 Miglia | 152 | 22 | 01 | 21 | 51 | | | |
| 2010 | 651 | Territorio delle 2 Miglia | 152 | 23 | 00 | 01 | 21 | | | |
| 2011 | 651 | | | | | | | 01.79.98 | | |
| 2012 | 652 | Territorio delle 2 Miglia | 107 | 115 | 01 | 53 | 45 | | | |
| 2013 | 652 | Territorio delle 2 Miglia | 107 | 116 | 00 | 02 | 07 | | | |



REGIONE PUGLIA - ASSESSORATO AGRICOLTURA E FORESTE
 Ufficio Usi Civili
 Comune di MARTINA FRANCA - prov. di Taranto

Inventario dei Beni di Uso Civico
 Stato Occupatori "1" - Verifica Nucera del 08/07/1959

| N. Prog | Num. d'ordine della verifica Nucera | Dati Catastali | | | Estensione | | | Sommatória particelle accorpate | Note della Verifica Nucera | Annotazioni di Inventario |
|---------|-------------------------------------|---------------------------|--------|------------|------------|-----|----|---------------------------------|----------------------------|---------------------------|
| | | Contrada | Foglio | Particella | Ha | Are | Ca | | | |
| 2014 | 652 | Territorio delle 2 Miglia | 107 | 117 | 00 | 00 | 78 | | | |
| 2015 | 652 | | | | | | | 01.56.30 | | |
| 2016 | 653 | Territorio delle 2 Miglia | 108 | 153 | 00 | 44 | 46 | | | |
| 2017 | 653 | Territorio delle 2 Miglia | 108 | 154 | 00 | 01 | 22 | | | |
| 2018 | 653 | Territorio delle 2 Miglia | 150 | 130 | 00 | 45 | 39 | | | |
| 2019 | 653 | Territorio delle 2 Miglia | 150 | 207 | 00 | 00 | 84 | | | |
| 2020 | 653 | Territorio delle 2 Miglia | 150 | 171 | 01 | 20 | 75 | | | |
| 2021 | 653 | Territorio delle 2 Miglia | 150 | 172 | 00 | 00 | 91 | | | |
| 2022 | 653 | Territorio delle 2 Miglia | 150 | 132 | 00 | 00 | 68 | | | |
| 2023 | 653 | Territorio delle 2 Miglia | 150 | 131 | 00 | 39 | 51 | | | |
| 2024 | 653 | Territorio delle 2 Miglia | 150 | 209 | 00 | 67 | 10 | | | |
| 2025 | 653 | Territorio delle 2 Miglia | 150 | 148 | 00 | 06 | 93 | | | |
| 2026 | 653 | Territorio delle 2 Miglia | 150 | 149 | 00 | 09 | 20 | | | |
| 2027 | 653 | Territorio delle 2 Miglia | 150 | 150/1 | 00 | 01 | 60 | | | |
| 2028 | 653 | Territorio delle 2 Miglia | 150 | 182 | 00 | 45 | 96 | | | |
| 2029 | 653 | Territorio delle 2 Miglia | 150 | 180 | 00 | 09 | 64 | | | |
| 2030 | 653 | | | | | | | 03.94.19 | | |
| 2031 | 654 | Territorio delle 2 Miglia | 108 | 21 | 00 | 04 | 88 | | | |
| 2032 | 655 | Territorio delle 2 Miglia | 88 | 154/d | 00 | 06 | 57 | | | |
| 2033 | 655 | Territorio delle 2 Miglia | 88 | 275/d | 00 | 04 | 02 | | | |
| 2034 | 655 | | | | | | | 00.10.59 | | |



Studio M. - Bari

REGIONE PUGLIA - ASSESSORATO AGRICOLTURA E FORESTE
 Ufficio Usi Civili
 Comune di MARTINA FRANCA - prov. di Taranto

Inventario dei Beni di Uso Civico
 Stato Occupatori "1" - Verifica Nucera del 08/07/1959

| N. Prog | Num. d'ordine della verifica Nucera | Dati Catastali | | | Estensione | | | Sommativa particelle accorpate | Note della Verifica Nucera | Annotazioni di Inventario |
|---------|-------------------------------------|---------------------------|--------|------------|------------|-----|----|--------------------------------|----------------------------|---------------------------|
| | | Contrada | Foglio | Particella | Ha | Are | Ca | | | |
| 2035 | 656 | Territorio delle 2 Miglia | 89 | 152/a | 00 | 17 | 89 | | | |
| 2036 | 656 | Territorio delle 2 Miglia | 89 | 154/b | 00 | 06 | 64 | | | |
| 2037 | 656 | Territorio delle 2 Miglia | 89 | 275/b | 00 | 06 | 62 | | | |
| 2038 | 656 | | | | | | | 00,31,35 | | |
| 2039 | 657 | Territorio delle 2 Miglia | 110 | 202 | 00 | 62 | 56 | | | |
| 2040 | 657 | Territorio delle 2 Miglia | 110 | 207 | 00 | 71 | 12 | | | |
| 2041 | 657 | | | | | | | 01,33,68 | | |
| 2042 | 658 | Territorio delle 2 Miglia | 128 | 72 | 00 | 51 | 40 | | | |
| 2043 | 658 | Territorio delle 2 Miglia | 128 | 114 | 00 | 44 | 36 | | | |
| 2044 | 658 | | | | | | | 00,95,76 | | |
| 2045 | 659 | Territorio delle 2 Miglia | 109 | 98 | 00 | 05 | 32 | | | |
| 2046 | 659 | Territorio delle 2 Miglia | 109 | 99 | 01 | 67 | 13 | | | |
| 2047 | 659 | Territorio delle 2 Miglia | 109 | 100 | 00 | 13 | 65 | | | |
| 2048 | 659 | Territorio delle 2 Miglia | 109 | 101 | 00 | 69 | 16 | | | |
| 2049 | 659 | | | | | | | 02,55,26 | | |
| 2050 | 660 | Territorio delle 2 Miglia | 90 | 125 | 01 | 25 | 47 | | | |
| 2051 | 660 | Territorio delle 2 Miglia | 90 | 126 | 00 | 29 | 72 | | | |
| 2052 | 660 | Territorio delle 2 Miglia | 90 | 127 | 00 | 10 | 05 | | | |
| 2053 | 660 | Territorio delle 2 Miglia | 90 | 128 | 00 | 00 | 84 | | | |
| 2054 | 660 | Territorio delle 2 Miglia | 90 | 129 | 00 | 01 | 84 | | | |
| 2055 | 660 | Territorio delle 2 Miglia | 90 | 130/1 | 00 | 02 | 08 | | | |

337



Studio M. - Bari

REGIONE PUGLIA - ASSESSORATO AGRICOLTURA E FORESTE
 Ufficio Usi Civili
 Comune di MARTINA FRANCA - prov. di Taranto

Inventario dei Beni di Uso Civico
 Stato Occupatori "1" - Verifica Nucera del 08/07/1959

| N. Prog | Num. d'ordine della verifica Nucera | Dati Catastali | | | Estensione | | | Sommaoria particelle accorpate | Note della Verifica Nucera | Annotazioni di Inventario |
|---------|-------------------------------------|---------------------------|--------|------------|------------|-----|----|--------------------------------|----------------------------|---------------------------|
| | | Contrada | Foglio | Particella | Ha | Are | Ca | | | |
| 2056 | 660 | Territorio delle 2 Miglia | 90 | 131 | 00 | 18 | 67 | | | |
| 2057 | 660 | Territorio delle 2 Miglia | 90 | 156 | 00 | 21 | 26 | | | |
| 2058 | 660 | Territorio delle 2 Miglia | 90 | 157 | 00 | 29 | 98 | | | |
| 2059 | 660 | Territorio delle 2 Miglia | 90 | 158 | 00 | 30 | 64 | | | |
| 2080 | 660 | Territorio delle 2 Miglia | 90 | 160 | 00 | 00 | 94 | | | |
| 2081 | 660 | Territorio delle 2 Miglia | 90 | 161/1 | 00 | 01 | 15 | | | |
| 2062 | 660 | Territorio delle 2 Miglia | 90 | 159 | 00 | 59 | 54 | | | |
| 2063 | 660 | Territorio delle 2 Miglia | 173 | 22 | 01 | 02 | 02 | | | |
| 2064 | 660 | Territorio delle 2 Miglia | 173 | 36 | 00 | 61 | 90 | | | |
| 2065 | 660 | Territorio delle 2 Miglia | 173 | 39 | 00 | 02 | 33 | | | |
| 2066 | 660 | Territorio delle 2 Miglia | 173 | 40 | 00 | 01 | 68 | | | |
| 2067 | 660 | Territorio delle 2 Miglia | 173 | 41 | 00 | 01 | 08 | | | |
| 2068 | 660 | Territorio delle 2 Miglia | 173 | 42 | 00 | 24 | 30 | | | |
| 2069 | 660 | Territorio delle 2 Miglia | 173 | 43 | 00 | 17 | 03 | | | |
| 2070 | 660 | Territorio delle 2 Miglia | 173 | 44/1 | 00 | 10 | 17 | | | |
| 2071 | 660 | Territorio delle 2 Miglia | 173 | 45 | 00 | 98 | 53 | | | |
| 2072 | 660 | Territorio delle 2 Miglia | 173 | 46 | 00 | 07 | 53 | | | |
| 2073 | 660 | Territorio delle 2 Miglia | 173 | 47 | 00 | 01 | 00 | | | |
| 2074 | 660 | Territorio delle 2 Miglia | 173 | 48 | 00 | 85 | 27 | | | |
| 2075 | 660 | Territorio delle 2 Miglia | 173 | 37 | 00 | 01 | 11 | | | |
| 2076 | 660 | Territorio delle 2 Miglia | 173 | 38 | 01 | 04 | 00 | | | |



REGIONE PUGLIA - ASSESSORATO AGRICOLTURA E FORESTE
 Ufficio Usi Civici
 Comune di MARTINA FRANCA - prov. di Taranto

Inventario dei Beni di Uso Civico
 Stato Occupatori "1" - Verifica Nucera del 08/07/1959

| N. Prog | Num. d'ordine della verifica Nucera | Dati Catastali | | | Estensione | | | Sommatoria particelle accorpate | Note della Verifica Nucera | Annotazioni di Inventario |
|---------|-------------------------------------|---------------------------|--------|------------|------------|-----|----|---------------------------------|----------------------------|---------------------------|
| | | Contrada | Foglio | Particella | Ha | Are | Ca | | | |
| 2077 | 660 | | | | | | | 08.50.13 | | |
| 2078 | 661 | Territorio delle 2 Miglia | 90 | 166 | 00 | 02 | 92 | | | |
| 2079 | 662 | Territorio delle 2 Miglia | 132 | 115 | 00 | 00 | 85 | | | |
| 2080 | 662 | Territorio delle 2 Miglia | 132 | 165 | 01 | 58 | 85 | | | |
| 2081 | 662 | | | | | | | 01.59.70 | | |
| 2082 | 663 | Territorio delle 2 Miglia | 88 | 96 | 03 | 78 | 99 | | | |
| 2083 | 663 | Territorio delle 2 Miglia | 88 | 97 | 00 | 00 | 51 | | | |
| 2084 | 663 | Territorio delle 2 Miglia | 88 | 96 | 01 | 05 | 70 | | | |
| 2085 | 663 | Territorio delle 2 Miglia | 88 | 99 | 00 | 01 | 27 | | | |
| 2086 | 663 | Territorio delle 2 Miglia | 88 | 101 | 00 | 09 | 14 | | | |
| 2087 | 663 | Territorio delle 2 Miglia | 88 | 102 | 00 | 00 | 52 | | | |
| 2088 | 663 | Territorio delle 2 Miglia | 88 | 103 | 00 | 76 | 78 | | | |
| 2089 | 663 | Territorio delle 2 Miglia | 88 | 136 | 00 | 00 | 45 | | | |
| 2090 | 663 | Territorio delle 2 Miglia | 88 | 137 | 00 | 61 | 60 | | | |
| 2091 | 663 | Territorio delle 2 Miglia | 89 | 16 | 01 | 14 | 32 | | | |
| 2092 | 663 | Territorio delle 2 Miglia | 89 | 17 | 00 | 49 | 43 | | | |
| 2093 | 663 | Territorio delle 2 Miglia | 89 | 27 | 00 | 00 | 61 | | | |
| 2094 | 663 | Territorio delle 2 Miglia | 89 | 28 | 00 | 78 | 39 | | | |
| 2095 | 663 | | | | | | | 08.77.71 | | |
| 2096 | 664 | Territorio delle 2 Miglia | 126 | 41 | 00 | 57 | 68 | | | |
| 2097 | 664 | Territorio delle 2 Miglia | 126 | 42 | 00 | 67 | 73 | | | |



Studio M. - Bari

REGIONE PUGLIA - ASSESSORATO AGRICOLTURA E FORESTE
 Ufficio Usi Civici
 Comune di MARTINA FRANCA - prov. di Taranto

Inventario dei Beni di Uso Civico
 Stato Occupatori "1" - Verifica Nucera del 08/07/1959

| N. Prog | Num. di ordine della verifica Nucera | Dati Catastali | | | Estensione | | | Sommataria particelle accorpate | Note della Verifica Nucera | Annotazioni di Inventario |
|---------|--------------------------------------|---------------------------|--------|------------|------------|-----|----|---------------------------------|----------------------------|---------------------------|
| | | Contrada | Foglio | Particella | Ha | Are | Ca | | | |
| 2098 | 664 | Territorio delle 2 Miglia | 126 | 47 | 00 | 01 | 42 | | | |
| 2099 | 664 | Territorio delle 2 Miglia | 126 | 48 | 00 | 67 | 57 | | | |
| 2100 | 664 | Territorio delle 2 Miglia | 126 | 56 | 00 | 00 | 57 | | | |
| 2101 | 664 | Territorio delle 2 Miglia | 126 | 57 | 03 | 12 | 21 | | | |
| 2102 | 664 | Territorio delle 2 Miglia | 126 | 58 | 00 | 00 | 92 | | | |
| 2103 | 664 | Territorio delle 2 Miglia | 126 | 59 | 00 | 00 | 53 | | | |
| 2104 | 664 | Territorio delle 2 Miglia | 126 | 60 | 00 | 00 | 61 | | | |
| 2105 | 664 | Territorio delle 2 Miglia | 126 | 65 | 00 | 00 | 61 | | | |
| 2106 | 664 | Territorio delle 2 Miglia | 126 | 66 | 00 | 54 | 48 | | | |
| 2107 | 664 | Territorio delle 2 Miglia | 126 | 74 | 00 | 67 | 77 | | | |
| 2108 | 664 | Territorio delle 2 Miglia | 126 | 101 | 00 | 00 | 42 | | | |
| 2109 | 664 | Territorio delle 2 Miglia | 126 | 69 | 01 | 16 | 90 | | | |
| 2110 | 664 | Territorio delle 2 Miglia | 126 | 70 | 00 | 00 | 57 | | | |
| 2111 | 664 | Territorio delle 2 Miglia | 108 | 17 | 00 | 02 | 57 | | | |
| 2112 | 664 | Territorio delle 2 Miglia | 108 | 18 | 03 | 62 | 93 | | | |
| 2113 | 664 | | | | | | | 11.15.47 | | |
| 2114 | 665 | Territorio delle 2 Miglia | 129 | 116 | 02 | 55 | 84 | | | |
| 2115 | 665 | Territorio delle 2 Miglia | 131 | 62/1 | 00 | 04 | 44 | | | |
| 2116 | 665 | Territorio delle 2 Miglia | 131 | 63 | 01 | 63 | 41 | | | |
| 2117 | 665 | Territorio delle 2 Miglia | 150 | 108 | 00 | 68 | 61 | | | |
| 2118 | 665 | | | | | | | 04.92.30 | | |

340



Studio M. - Bari

REGIONE PUGLIA - ASSESSORATO AGRICOLTURA E FORESTE
 Ufficio Usi Civici
 Comune di MARTINA FRANCA - prov. di Taranto

Inventario dei Beni di Uso Civico
 Stato Occupatori "1" - Verifica Nucera del 08/07/1959

| N. Prog | Num. d'ordine della verifica Nucera | Dati Catastali | | | Estensione | | | Sommataria particelle accorpate | Note della Verifica Nucera | Annotazioni di Inventario |
|---------|-------------------------------------|---------------------------|--------|------------|------------|-----|----|---------------------------------|----------------------------|---------------------------|
| | | Contrada | Foglio | Particella | Ha | Are | Ca | | | |
| 2119 | 666 | Territorio delle 2 Miglia | 173 | 49 | 00 | 01 | 29 | | | |
| 2120 | 666 | Territorio delle 2 Miglia | 173 | 50/a | 00 | 37 | 06 | | | |
| 2121 | 666 | | | | | | | 00,38,35 | | |
| 2122 | 667 | Territorio delle 2 Miglia | 89 | 151 | 00 | 01 | 59 | | | |
| 2123 | 667 | Territorio delle 2 Miglia | 89 | 152/c | 00 | 06 | 78 | | | |
| 2124 | 667 | | | | | | | 00,08,37 | | |
| 2125 | 668 | Territorio delle 2 Miglia | 89 | 152/b | 00 | 34 | 86 | | | |
| 2126 | 668 | Territorio delle 2 Miglia | 89 | 154/a | 00 | 04 | 84 | | | |
| 2127 | 668 | Territorio delle 2 Miglia | 89 | 132/b | 00 | 30 | 67 | | | |
| 2128 | 668 | Territorio delle 2 Miglia | 89 | 275/a | 00 | 09 | 45 | | | |
| 2129 | 668 | | | | | | | 00,79,62 | | |
| 2130 | 669 | Territorio delle 2 Miglia | 131 | 240 | 00 | 20 | 85 | | | |
| 2131 | 670 | Territorio delle 2 Miglia | 89 | 66 | 00 | 43 | 54 | | | |
| 2132 | 671 | Territorio delle 2 Miglia | 130 | 291 | 00 | 20 | 45 | | | |
| 2133 | 672 | Territorio delle 2 Miglia | 154 | 135 | 00 | 61 | 50 | | | |
| 2134 | 673 | Territorio delle 2 Miglia | 133 | 28 | 00 | 90 | 79 | | | |
| 2135 | 674 | Territorio delle 2 Miglia | 96 | 74 | 00 | 01 | 41 | | | |
| 2136 | 674 | Territorio delle 2 Miglia | 96 | 75 | 00 | 51 | 95 | | | |
| 2137 | 674 | Territorio delle 2 Miglia | 96 | 195 | 00 | 45 | 96 | | | |
| 2138 | 674 | | | | | | | 00,99,32 | | |
| 2139 | 675 | Territorio delle 2 Miglia | 90 | 144 | 00 | 03 | 57 | | | |

341



Studio M. - Bari

REGIONE PUGLIA - ASSESSORATO AGRICOLTURA E FORESTE
 Ufficio Usi Civici
 Comune di MARTINA FRANCA - prov. di Taranto

Inventario dei Beni di Uso Civico
 Stato Occupatori "1" - Verifica Nucera del 08/07/1959

| N. Prog | Num. d'ordine della verifica Nucera | Dati Catastali | | | Estensione | | | Somatoria particelle accorpate | Note della Verifica Nucera | Annotazioni di Inventario |
|---------|-------------------------------------|---------------------------|--------|------------|------------|-----|----|--------------------------------|----------------------------|---------------------------|
| | | Contrada | Foglio | Particella | Ha | Are | Ca | | | |
| 2140 | 675 | Territorio delle 2 Miglia | 90 | 191 | 00 | 03 | 57 | | | |
| 2141 | 675 | | | | | | | 00.07.14 | | |
| 2142 | 676 | Territorio delle 2 Miglia | 69 | 55 | 00 | 76 | 43 | | | |
| 2143 | 676 | Territorio delle 2 Miglia | 69 | 56 | 00 | 01 | 13 | | | |
| 2144 | 676 | | | | | | | 00.77.58 | | |
| 2145 | 677 | Territorio delle 2 Miglia | 108 | 4 | 01 | 00 | 33 | | | |
| 2146 | 677 | Territorio delle 2 Miglia | 108 | 3 | 00 | 01 | 88 | | | |
| 2147 | 677 | Territorio delle 2 Miglia | 108 | 19 | 00 | 47 | 94 | | | |
| 2148 | 677 | Territorio delle 2 Miglia | 108 | 20 | 00 | 01 | 07 | | | |
| 2149 | 677 | | | | | | | 01.51.22 | | |
| 2150 | 678 | Territorio delle 2 Miglia | 90 | 10 | 00 | 10 | 64 | | | |
| 2151 | 679 | Territorio delle 2 Miglia | 91 | 59 | 00 | 00 | 70 | | | |
| 2152 | 679 | Territorio delle 2 Miglia | 91 | 60 | 00 | 60 | 96 | | | |
| 2153 | 679 | | | | | | | 00.61.66 | | |
| 2154 | 680 | Territorio delle 2 Miglia | 111 | 113 | 00 | 01 | 79 | | | |
| 2155 | 680 | Territorio delle 2 Miglia | 111 | 114 | 00 | 78 | 62 | | | |
| 2156 | 680 | | | | | | | 00.80.41 | | |
| 2157 | 681 | Territorio delle 2 Miglia | 90 | 139/b | 00 | 09 | 95 | | | |
| 2158 | 682 | Territorio delle 2 Miglia | 90 | 139/a | 00 | 07 | 16 | | | |
| 2159 | 683 | Territorio delle 2 Miglia | 126 | 34 | 02 | 33 | 16 | | | |
| 2160 | 683 | Territorio delle 2 Miglia | 126 | 36 | 00 | 00 | 51 | | | |

342




Studio M. - Bari

REGIONE PUGLIA - ASSESSORATO AGRICOLTURA E FORESTE
 Ufficio Usi Civili
 Comune di MARTINA FRANCA - prov. di Taranto

Inventario dei Beni di Uso Civico
 Stato Occupatori "1" - Verifica Nucera del 08/07/1959

| N. Prog | Num. d'ordine della verifica Nucera | Dati Catastali | | | Estensione | | | Somatoria particelle accorpate | Note della Verifica Nucera | Annotazioni di Inventario |
|---------|-------------------------------------|---------------------------|--------|------------|------------|-----|----|--------------------------------|----------------------------|---------------------------|
| | | Contrada | Foglio | Particella | Ha | Are | Ca | | | |
| 2161 | 683 | | | | | | | 02.33.67 | | |
| 2162 | 684 | Territorio delle 2 Miglia | 110 | 56 | 00 | 00 | 85 | | | |
| 2163 | 684 | Territorio delle 2 Miglia | 110 | 57 | 01 | 49 | 42 | | | |
| 2164 | 684 | | | | | | | 01.50.27 | | |
| 2165 | 685 | Territorio delle 2 Miglia | 93 | 8/a | 00 | 00 | 68 | | | |
| 2166 | 685 | Territorio delle 2 Miglia | 93 | 9/a | 00 | 66 | 35 | | | |
| 2167 | 685 | | | | | | | 00.67.03 | | |
| 2168 | 686 | Territorio delle 2 Miglia | 69 | 63 | 00 | 00 | 81 | | | |
| 2169 | 686 | Territorio delle 2 Miglia | 69 | 196 | 00 | 57 | 21 | | | |
| 2170 | 686 | | | | | | | 00.58.02 | | |
| 2171 | 687 | Territorio delle 2 Miglia | 90 | 9 | 00 | 11 | 40 | | | |
| 2172 | 687 | Territorio delle 2 Miglia | 90 | 199 | 00 | 07 | 15 | | | |
| 2173 | 687 | Territorio delle 2 Miglia | 90 | 197 | 00 | 27 | 75 | | | |
| 2174 | 687 | Territorio delle 2 Miglia | 111 | 25 | 00 | 82 | 78 | | | |
| 2175 | 687 | Territorio delle 2 Miglia | 111 | 24 | 00 | 00 | 90 | | | |
| 2176 | 687 | | | | | | | 01.29.98 | | |
| 2177 | 688 | Territorio delle 2 Miglia | 91 | 112 | 00 | 01 | 42 | | | |
| 2178 | 688 | Territorio delle 2 Miglia | 91 | 113 | 00 | 53 | 48 | | | |
| 2179 | 688 | | | | | | | 00.54.90 | | |
| 2180 | 689 | Territorio delle 2 Miglia | 93 | 22 | 00 | 63 | 58 | | | |
| 2181 | 690 | Territorio delle 2 Miglia | 90 | 234 | 00 | 00 | 72 | | | |



REGIONE PUGLIA - ASSESSORATO AGRICOLTURA E FORESTE
 Ufficio Usi Civici
 Comune di MARTINA FRANCA - prov. di Taranto

Inventario dei Beni di Uso Civico
 Stato Occupatori "1" - Verifica Nucera del 08/07/1959

| N. Prog | Num. d'ordine della verifica Nucera | Dati Catastali | | | Estensione | | | Sommaria particelle accorpate | Note della Verifica Nucera | Annotazioni di Inventario |
|---------|-------------------------------------|---------------------------|--------|------------|------------|-----|----|-------------------------------|----------------------------|---------------------------|
| | | Contrada | Foglio | Particella | Ha | Are | Ca | | | |
| 2182 | 690 | Territorio delle 2 Miglia | 90 | 301 | 00 | 05 | 72 | | | |
| 2183 | 690 | | | | | | | 00.06.44 | | |
| 2184 | 691 | Territorio delle 2 Miglia | 133 | 69 | 00 | 02 | 29 | | | |
| 2185 | 691 | Territorio delle 2 Miglia | 133 | 70 | 01 | 80 | 60 | | | |
| 2186 | 691 | | | | | | | 01.82.89 | | |
| 2187 | 692 | Territorio delle 2 Miglia | 134 | 138 | 00 | 67 | 99 | | | |
| 2188 | 692 | Territorio delle 2 Miglia | 134 | 167 | 00 | 00 | 76 | | | |
| 2189 | 692 | | | | | | | 00.68.75 | | |
| 2190 | 693 | Territorio delle 2 Miglia | 90 | 303 | 00 | 09 | 54 | | | |
| 2191 | 694 | Territorio delle 2 Miglia | 96 | 80 | 00 | 00 | 94 | | | |
| 2192 | 694 | Territorio delle 2 Miglia | 96 | 79 | 00 | 99 | 47 | | | |
| 2193 | 694 | | | | | | | 01.00.41 | | |
| 2194 | 695 | Territorio delle 2 Miglia | 90 | 4 | 00 | 55 | 56 | | | |
| 2195 | 696 | Territorio delle 2 Miglia | 90 | 302 | 00 | 09 | 36 | | | |
| 2196 | 697 | Territorio delle 2 Miglia | 111 | 85 | 00 | 34 | 46 | | | |
| 2197 | 697 | Territorio delle 2 Miglia | 111 | 86 | 00 | 18 | 56 | | | |
| 2198 | 697 | Territorio delle 2 Miglia | 111 | 83 | 00 | 00 | 98 | | | |
| 2199 | 697 | Territorio delle 2 Miglia | 111 | 84 | 00 | 62 | 64 | | | |
| 2200 | 697 | | | | | | | 01.16.64 | | |
| 2201 | 698 | Territorio delle 2 Miglia | 111 | 13 | 00 | 00 | 98 | | | |
| 2202 | 698 | Territorio delle 2 Miglia | 111 | 19 | 00 | 68 | 14 | | | |



REGIONE PUGLIA - ASSESSORATO AGRICOLTURA E FORESTE
 Ufficio Usi Civili
 Comune di MARTINA FRANCA - prov. di Taranto

Inventario dei Beni di Uso Civico
 Stato Occupatori "1" - Verifica Nucera del 08/07/1959

| N. Prog | Num. d'ordine della verifica Nucera | Dati Catastali | | | Estensione | | | Sommatória particelle accorpate | Note della Verifica Nucera | Annotazioni di Inventario |
|---------|-------------------------------------|---------------------------|--------|------------|------------|-----|----|---------------------------------|----------------------------|---------------------------|
| | | Contrada | Foglio | Particella | Ha | Are | Ca | | | |
| 2203 | 698 | | | | | | | 00.69.12 | | |
| 2204 | 699 | Territorio delle 2 Miglia | 127 | 141 | 00 | 00 | 42 | | | |
| 2205 | 699 | Territorio delle 2 Miglia | 127 | 142 | 00 | 74 | 53 | | | |
| 2206 | 699 | | | | | | | 00.74.95 | | |
| 2207 | 700 | Territorio delle 2 Miglia | 134 | 123 | 00 | 72 | 48 | | | |
| 2208 | 701 | Territorio delle 2 Miglia | 60 | 167 | 00 | 07 | 09 | | | |
| 2209 | 701 | Territorio delle 2 Miglia | 63 | 12 | 01 | 17 | 27 | | | |
| 2210 | 701 | Territorio delle 2 Miglia | 63 | 13 | 00 | 01 | 51 | | | |
| 2211 | 701 | Territorio delle 2 Miglia | 63 | 1 | 00 | 31 | 91 | | | |
| 2212 | 701 | Territorio delle 2 Miglia | 63 | 3 | 00 | 04 | 34 | | | |
| 2213 | 701 | Territorio delle 2 Miglia | 63 | 5 | 00 | 08 | 88 | | | |
| 2214 | 701 | Territorio delle 2 Miglia | 63 | 6 | 00 | 14 | 75 | | | |
| 2215 | 701 | Territorio delle 2 Miglia | 63 | 7 | 00 | 01 | 55 | | | |
| 2216 | 701 | Territorio delle 2 Miglia | 63 | 9 | 00 | 01 | 29 | | | |
| 2217 | 701 | Territorio delle 2 Miglia | 63 | 10 | 00 | 36 | 62 | | | |
| 2218 | 701 | Territorio delle 2 Miglia | 63 | 134 | 01 | 67 | 41 | | | |
| 2219 | 701 | Territorio delle 2 Miglia | 63 | 135 | 00 | 88 | 83 | | | |
| 2220 | 701 | Territorio delle 2 Miglia | 63 | 8 | 00 | 72 | 10 | | | |
| 2221 | 701 | Territorio delle 2 Miglia | 63 | 115 | 00 | 04 | 04 | | | |
| 2222 | 701 | | | | | | | 05.55.59 | | |
| 2223 | 702 | Territorio delle 2 Miglia | 92 | 121 | 00 | 12 | 88 | | | |

345



REGIONE PUGLIA - ASSESSORATO AGRICOLTURA E FORESTE
 Ufficio Usi Civici
 Comune di MARTINA FRANCA - prov. di Taranto

Inventario dei Beni di Uso Civico
 Stato Occupatori "1" - Verifica Nucera del 08/07/1959

| N. Prog | Num. d'ordine della verifica Nucera | Dati Catastali | | | Estensione | | | Somatoria particelle accorpate | Note della Verifica Nucera | Annotazioni di Inventario |
|---------|-------------------------------------|---------------------------|--------|------------|------------|-----|----|--------------------------------|----------------------------|---------------------------|
| | | Contrada | Foglio | Particella | Ha | Are | Ca | | | |
| 2224 | 703 | Territorio delle 2 Miglia | 96 | 72 | 00 | 86 | 88 | | | |
| 2225 | 703 | Territorio delle 2 Miglia | 96 | 73 | 00 | 00 | 67 | | | |
| 2226 | 703 | | | | | | | 00.87.55 | | |
| 2227 | 704 | Territorio delle 2 Miglia | 96 | 60 | 00 | 43 | 46 | | | |
| 2228 | 705 | Territorio delle 2 Miglia | 173 | 53 | 00 | 01 | 97 | | | |
| 2229 | 705 | Territorio delle 2 Miglia | 173 | 54 | 00 | 93 | 12 | | | |
| 2230 | 705 | | | | | | | 00.95.09 | | |
| 2231 | 706 | Territorio delle 2 Miglia | 152 | 41 | 01 | 31 | 67 | | | |
| 2232 | 706 | Territorio delle 2 Miglia | 152 | 42 | 00 | 02 | 24 | | | |
| 2233 | 706 | | | | | | | 01.33.91 | | |
| 2234 | 707 | Territorio delle 2 Miglia | 65 | 188 | 00 | 84 | 00 | | | |
| 2235 | 708 | Territorio delle 2 Miglia | 134 | 55 | 00 | 00 | 85 | | | |
| 2236 | 708 | Territorio delle 2 Miglia | 134 | 56 | 00 | 71 | 05 | | | |
| 2237 | 708 | Territorio delle 2 Miglia | 134 | 59 | 00 | 61 | 02 | | | |
| 2238 | 708 | Territorio delle 2 Miglia | 134 | 60 | 00 | 02 | 09 | | | |
| 2239 | 708 | | | | | | | 01.35.11 | | |
| 2240 | 709 | Territorio delle 2 Miglia | 110 | 118 | 00 | 00 | 46 | | | |
| 2241 | 709 | Territorio delle 2 Miglia | 110 | 119 | 00 | 58 | 24 | | | |
| 2242 | 709 | Territorio delle 2 Miglia | 110 | 120 | 00 | 15 | 00 | | | |
| 2243 | 709 | | | | | | | 00.73.70 | | |
| 2244 | 710 | Territorio delle 2 Miglia | 132 | 138 | 00 | 58 | 89 | | | |



REGIONE PUGLIA - ASSESSORATO AGRICOLTURA E FORESTE
 Ufficio Usi Civici
 Comune di MARTINA FRANCA - prov. di Taranto

Inventario dei Beni di Uso Civico
 Stato Occupatori "1" - Verifica Nucera del 08/07/1959

| N. Prog | Num. d'ordine della verifica Nucera | Dati Catastali | | | Estensione | | | Sommaatoria particelle accorpate | Note della Verifica Nucera | Annotazioni di Inventario |
|---------|-------------------------------------|---------------------------|--------|------------|------------|-----|----|----------------------------------|----------------------------|---------------------------|
| | | Contrada | Foglio | Particella | Ha | Are | Ca | | | |
| 2245 | 710 | Territorio delle 2 Miglia | 132 | 226 | 00 | 28 | 00 | | | |
| 2246 | 710 | Territorio delle 2 Miglia | 132 | 230 | 00 | 46 | 65 | | | |
| 2247 | 710 | | | | | | | 01,33,54 | | |
| 2248 | 711 | Territorio delle 2 Miglia | 64 | 57 | 00 | 00 | 80 | | | |
| 2249 | 711 | Territorio delle 2 Miglia | 64 | 58 | 00 | 34 | 82 | | | |
| 2250 | 711 | Territorio delle 2 Miglia | 64 | 129 | 00 | 35 | 63 | | | |
| 2251 | 711 | Territorio delle 2 Miglia | 64 | 130 | 00 | 39 | 45 | | | |
| 2252 | 711 | | | | | | | 01,10,70 | | |
| 2253 | 712 | Territorio delle 2 Miglia | 111 | 141 | 00 | 00 | 82 | | | |
| 2254 | 712 | Territorio delle 2 Miglia | 111 | 142 | 00 | 51 | 37 | | | |
| 2255 | 712 | | | | | | | 00,52,19 | | |
| 2256 | 713 | Territorio delle 2 Miglia | 88 | 163 | 00 | 66 | 00 | | | |
| 2257 | 714 | Territorio delle 2 Miglia | 63 | 68/d | 00 | 01 | 70 | | | |
| 2258 | 714 | Territorio delle 2 Miglia | 89 | 139 | 00 | 01 | 20 | | | |
| 2259 | 714 | Territorio delle 2 Miglia | 89 | 140 | 00 | 81 | 14 | | | |
| 2260 | 714 | | | | | | | 00,84,04 | | |
| 2261 | 715 | Territorio delle 2 Miglia | 170 | 1 | 00 | 01 | 28 | | | |
| 2262 | 715 | Territorio delle 2 Miglia | 170 | 2 | 01 | 38 | 54 | | | |
| 2263 | 715 | | | | | | | 01,39,82 | | |
| 2264 | 716 | Territorio delle 2 Miglia | 170 | 63 | 00 | 88 | 70 | | | |
| 2265 | 716 | Territorio delle 2 Miglia | 170 | 64 | 00 | 00 | 64 | | | |




347

REGIONE PUGLIA - ASSESSORATO AGRICOLTURA E FORESTE
 Ufficio Usi Civici
 Comune di MARTINA FRANCA - prov. di Taranto

Inventario dei Beni di Uso Civico
 Stato Occupatori "1" - Verifica Nucera del 08/07/1959

| N. Prog | Num. d'ordine della verifica Nucera | Dati Catastali | | | Estensione | | | Somatoria particelle accorpate | Note della Verifica Nucera | Annotazioni di Inventario |
|---------|-------------------------------------|---------------------------|--------|------------|------------|-----|----|--------------------------------|----------------------------|---------------------------|
| | | Contrada | Foglio | Particella | Ha | Are | Ca | | | |
| 2266 | 716 | | | | | | | 00,89,34 | | |
| 2267 | 717 | Territorio delle 2 Miglia | 89 | 184 | 01 | 91 | 47 | | | |
| 2268 | 717 | Territorio delle 2 Miglia | 89 | 189 | 00 | 69 | 02 | | | |
| 2269 | 717 | Territorio delle 2 Miglia | 89 | 190 | 00 | 00 | 82 | | | |
| 2270 | 717 | Territorio delle 2 Miglia | 89 | 208 | 00 | 02 | 35 | | | |
| 2271 | 717 | Territorio delle 2 Miglia | 89 | 210 | 00 | 02 | 89 | | | |
| 2272 | 717 | Territorio delle 2 Miglia | 89 | 211 | 00 | 08 | 42 | | | |
| 2273 | 717 | Territorio delle 2 Miglia | 89 | 212 | 00 | 62 | 08 | | | |
| 2274 | 717 | Territorio delle 2 Miglia | 89 | 213 | 00 | 01 | 35 | | | |
| 2275 | 717 | | | | | | | 03,38,40 | | |
| 2276 | 718 | Territorio delle 2 Miglia | 172 | 104 | 00 | 40 | 96 | | | |
| 2277 | 719 | Territorio delle 2 Miglia | 134 | 42 | 00 | 01 | 05 | | | |
| 2278 | 719 | Territorio delle 2 Miglia | 134 | 41 | 00 | 32 | 23 | | | |
| 2279 | 719 | Territorio delle 2 Miglia | 134 | 43 | 00 | 40 | 73 | | | |
| 2280 | 719 | Territorio delle 2 Miglia | 132 | 27 | 00 | 20 | 51 | | | |
| 2281 | 719 | | | | | | | 00,94,52 | | |
| 2282 | 720 | Territorio delle 2 Miglia | 108 | 39 | 00 | 49 | 67 | | | |
| 2283 | 721 | Territorio delle 2 Miglia | 132 | 209 | 00 | 12 | 30 | | | |
| 2284 | 721 | Territorio delle 2 Miglia | 132 | 238/a | 00 | 26 | 81 | | | |
| 2285 | 721 | Territorio delle 2 Miglia | 132 | 231/b | 00 | 08 | 30 | | | |
| 2286 | 721 | Territorio delle 2 Miglia | 132 | 219 | 00 | 03 | 53 | | | |

348



Studio M. - Bari

REGIONE PUGLIA - ASSESSORATO AGRICOLTURA E FORESTE
 Ufficio Usi Civici
 Comune di MARTINA FRANCA - prov. di Taranto

Inventario dei Beni di Uso Civico
 Stato Occupatori "1" - Verifica Nucera del 08/07/1959

| N. Prog | Num. d'ordine della verifica Nucera | Dati Catastali | | | Estensione | | | Sommaria particelle accorpate | Note della Verifica Nucera | Annotazioni di Inventario |
|---------|-------------------------------------|---------------------------|--------|------------|------------|-----|----|-------------------------------|----------------------------|---------------------------|
| | | Contrada | Foglio | Particella | Ha | Are | Ca | | | |
| 2287 | 721 | | | | | | | 00,48,94 | | |
| 2288 | 722 | Territorio delle 2 Miglia | 109 | 36 | 00 | 74 | 94 | | | |
| 2289 | 722 | Territorio delle 2 Miglia | 109 | 37 | 00 | 00 | 59 | | | |
| 2290 | 722 | | | | | | | 00,75,53 | | |
| 2291 | 723 | Territorio delle 2 Miglia | 112 | 51 | 00 | 01 | 46 | | | |
| 2292 | 723 | Territorio delle 2 Miglia | 112 | 52 | 00 | 82 | 20 | | | |
| 2293 | 723 | | | | | | | 00,83,66 | | |
| 2294 | 724 | Territorio delle 2 Miglia | 150 | 69 | 00 | 75 | 49 | | | |
| 2295 | 724 | Territorio delle 2 Miglia | 150 | 70 | 00 | 00 | 43 | | | |
| 2296 | 724 | | | | | | | 00,75,92 | | |
| 2297 | 725 | Territorio delle 2 Miglia | 69 | 91 | 00 | 46 | 09 | | | |
| 2298 | 725 | Territorio delle 2 Miglia | 69 | 92 | 00 | 00 | 38 | | | |
| 2299 | 725 | | | | | | | 00,46,47 | | |
| 2300 | 726 | Territorio delle 2 Miglia | 149 | 20 | 00 | 02 | 15 | | | |
| 2301 | 726 | Territorio delle 2 Miglia | 149 | 61 | 00 | 82 | 50 | | | |
| 2302 | 726 | Territorio delle 2 Miglia | 149 | 22/a | 01 | 59 | 08 | | | |
| 2303 | 726 | Territorio delle 2 Miglia | 150 | 62 | 00 | 65 | 83 | | | |
| 2304 | 726 | Territorio delle 2 Miglia | 150 | 60 | 00 | 74 | 58 | | | |
| 2305 | 726 | Territorio delle 2 Miglia | 150 | 61 | 00 | 00 | 42 | | | |
| 2306 | 726 | Territorio delle 2 Miglia | 150 | 89 | 01 | 36 | 74 | | | |
| 2307 | 726 | Territorio delle 2 Miglia | 150 | 90 | 00 | 01 | 23 | | | |

349



REGIONE PUGLIA - ASSESSORATO AGRICOLTURA E FORESTE
 Ufficio Usi Civili
 Comune di MARTINA FRANCA - prov. di Taranto

Inventario dei Beni di Uso Civico
 Stato Occupatori "1" - Verifica Nucera del 08/07/1959

| N. Prog | Num. d'ordine della verifica Nucera | Dati Catastali | | | Estensione | | | Sommaatoria particelle accorpate | Note della Verifica Nucera | Annotazioni di Inventario |
|---------|-------------------------------------|---------------------------|--------|------------|------------|-----|----|----------------------------------|----------------------------|---------------------------|
| | | Contrada | Foglio | Particella | Ha | Are | Ca | | | |
| 2308 | 726 | Territorio delle 2 Miglia | 150 | 101 | 00 | 48 | 69 | | | |
| 2309 | 728 | Territorio delle 2 Miglia | 150 | 102 | 00 | 79 | 78 | | | |
| 2310 | 726 | Territorio delle 2 Miglia | 150 | 103 | 00 | 00 | 59 | | | |
| 2311 | 726 | | | | | | | 06.51.59 | | |
| 2312 | 727 | Territorio delle 2 Miglia | 92 | 208 | 00 | 70 | 25 | | | |
| 2313 | 727 | Territorio delle 2 Miglia | 149 | 22/c | 01 | 38 | 30 | | | |
| 2314 | 727 | Territorio delle 2 Miglia | 149 | 23 | 00 | 01 | 98 | | | |
| 2315 | 727 | Territorio delle 2 Miglia | 65 | 143/d | 00 | 13 | 30 | | | |
| 2316 | 727 | Territorio delle 2 Miglia | 65 | 143/e | 00 | 13 | 30 | | | |
| 2317 | 727 | | | | | | | 02.37.13 | | |
| 2318 | 728 | Territorio delle 2 Miglia | 150 | 53 | 00 | 00 | 76 | | | |
| 2319 | 728 | Territorio delle 2 Miglia | 150 | 54 | 00 | 94 | 55 | | | |
| 2320 | 728 | Territorio delle 2 Miglia | 150 | 55 | 00 | 00 | 60 | | | |
| 2321 | 728 | Territorio delle 2 Miglia | 150 | 56 | 00 | 90 | 85 | | | |
| 2322 | 728 | Territorio delle 2 Miglia | 150 | 57 | 00 | 04 | 07 | | | |
| 2323 | 728 | Territorio delle 2 Miglia | 150 | 58 | 01 | 09 | 43 | | | |
| 2324 | 728 | Territorio delle 2 Miglia | 150 | 59 | 00 | 00 | 74 | | | |
| 2325 | 728 | | | | | | | 03.01.00 | | |
| 2326 | 729 | Territorio delle 2 Miglia | 92 | 108 | 00 | 00 | 78 | | | |
| 2327 | 729 | Territorio delle 2 Miglia | 92 | 107 | 00 | 79 | 00 | | | |
| 2328 | 729 | Territorio delle 2 Miglia | 149 | 22/b | 01 | 60 | 10 | | | |



REGIONE PUGLIA - ASSESSORATO AGRICOLTURA E FORESTE
 Ufficio Usi Civici
 Comune di MARTINA FRANCA - prov. di Taranto

Inventario dei Beni di Uso Civico
 Stato Occupatori "1" - Verifica Nucera del 08/07/1959

| N. Prog | Num. d'ordine della verifica Nucera | Dati Catastali | | | Estensione | | | Sommaatoria particelle accorpate | Note della Verifica Nucera | Annotazioni di Inventario |
|---------|-------------------------------------|---------------------------|--------|------------|------------|-----|----|----------------------------------|----------------------------|---------------------------|
| | | Contrada | Foglio | Particella | Ha | Are | Ca | | | |
| 2329 | 729 | Territorio delle 2 Miglia | 150 | 67 | 00 | 82 | 13 | | | |
| 2330 | 729 | Territorio delle 2 Miglia | 150 | 68 | 00 | 00 | 46 | | | |
| 2331 | 729 | Territorio delle 2 Miglia | 150 | 200 | 00 | 00 | 53 | | | |
| 2332 | 729 | Territorio delle 2 Miglia | 150 | 87 | 01 | 32 | 73 | | | |
| 2333 | 729 | Territorio delle 2 Miglia | 150 | 88 | 00 | 00 | 14 | | | |
| 2334 | 729 | | | | | | | 04.55.87 | | |
| 2335 | 730 | Territorio delle 2 Miglia | 108 | 127 | 02 | 00 | 22 | | | |
| 2336 | 730 | Territorio delle 2 Miglia | 108 | 128 | 00 | 06 | 68 | | | |
| 2337 | 730 | | | | | | | 02.06.80 | | |
| 2338 | 731 | Territorio delle 2 Miglia | 66 | 156 | 00 | 44 | 70 | | | |
| 2339 | 731 | Territorio delle 2 Miglia | 66 | 157 | 00 | 01 | 48 | | | |
| 2340 | 731 | Territorio delle 2 Miglia | 66 | 159 | 00 | 01 | 44 | | | |
| 2341 | 731 | Territorio delle 2 Miglia | 66 | 161 | 00 | 00 | 75 | | | |
| 2342 | 731 | Territorio delle 2 Miglia | 66 | 244 | 00 | 53 | 36 | | | |
| 2343 | 731 | Territorio delle 2 Miglia | 66 | 245 | 00 | 00 | 70 | | | |
| 2344 | 731 | Territorio delle 2 Miglia | 66 | 248 | 00 | 01 | 08 | | | |
| 2345 | 731 | Territorio delle 2 Miglia | 66 | 250 | 00 | 04 | 44 | | | |
| 2346 | 731 | Territorio delle 2 Miglia | 66 | 252 | 00 | 02 | 64 | | | |
| 2347 | 731 | Territorio delle 2 Miglia | 66 | 253 | 00 | 05 | 89 | | | |
| 2348 | 731 | Territorio delle 2 Miglia | 66 | 254 | 00 | 34 | 80 | | | |
| 2349 | 731 | Territorio delle 2 Miglia | 66 | 255 | 00 | 71 | 48 | | | |



35x

REGIONE PUGLIA - ASSESSORATO AGRICOLTURA E FORESTE
 Ufficio Usi Civici
 Comune di MARTINA FRANCA - prov. di Taranto

Inventario dei Beni di Uso Civico
 Stato Occupatori "1" - Verifica Nucera del 08/07/1959

| N. Prog | Num. d'ordine della verifica Nucera | Dati Catastali | | | Estensione | | | Sommataria particelle accorpate | Note della Verifica Nucera | Annotazioni di Inventario |
|---------|-------------------------------------|---------------------------|--------|------------|------------|-----|----|---------------------------------|----------------------------|---------------------------|
| | | Contrada | Foglio | Particella | Ha | Are | Ca | | | |
| 2350 | 731 | Territorio delle 2 Miglia | 66 | 256 | 00 | 36 | 85 | | | |
| 2351 | 731 | Territorio delle 2 Miglia | 66 | 154 | 00 | 59 | 00 | | | |
| 2352 | 731 | Territorio delle 2 Miglia | 66 | 155 | 00 | 61 | 85 | | | |
| 2353 | 731 | | | | | | | 03.80.48 | | |
| 2354 | 732 | Territorio delle 2 Miglia | 111 | 168 | 00 | 00 | 93 | | | |
| 2355 | 732 | Territorio delle 2 Miglia | 111 | 169 | 00 | 55 | 92 | | | |
| 2356 | 732 | | | | | | | 00.56.85 | | |
| 2357 | 733 | Territorio delle 2 Miglia | 90 | 78/c | 00 | 10 | 41 | | | |
| 2358 | 734 | Territorio delle 2 Miglia | 91 | 221 | 00 | 18 | 95 | | | |
| 2359 | 734 | Territorio delle 2 Miglia | 91 | 215/a | 00 | 22 | 62 | | | |
| 2360 | 734 | Territorio delle 2 Miglia | 91 | 296/a | 00 | 02 | 60 | | | |
| 2361 | 734 | Territorio delle 2 Miglia | 91 | 220/a | 00 | 26 | 88 | | | |
| 2362 | 734 | Territorio delle 2 Miglia | 152 | 69 | 00 | 52 | 35 | | | |
| 2363 | 734 | Territorio delle 2 Miglia | 152 | 152 | 00 | 01 | 77 | | | |
| 2364 | 734 | | | | | | | 01.25.17 | | |
| 2365 | 735 | Territorio delle 2 Miglia | 131 | 30 | 00 | 00 | 57 | | | |
| 2366 | 735 | Territorio delle 2 Miglia | 131 | 31 | 00 | 50 | 57 | | | |
| 2367 | 735 | Territorio delle 2 Miglia | 131 | 172 | 00 | 60 | 12 | | | |
| 2368 | 735 | | | | | | | 01.11.28 | | |
| 2369 | 736 | Territorio delle 2 Miglia | 65 | 1/a | 01 | 50 | 40 | | | |
| 2370 | 736 | Territorio delle 2 Miglia | 65 | 1/b | 00 | 15 | 30 | | | |



Studio M. - Bari

REGIONE PUGLIA - ASSESSORATO AGRICOLTURA E FORESTE
 Ufficio Usi Civici
 Comune di MARTINA FRANCA - prov. di Taranto

Inventario dei Beni di Uso Civico
 Stato Occupatori "1" - Verifica Nucera del 08/07/1959

| N. Prog | Num. di ordine della verifica Nucera | Dati Catastali | | | Estensione | | | Sommaria particelle accorpate | Note della Verifica Nucera | Annotazioni di Inventario |
|---------|--------------------------------------|---------------------------|--------|------------|------------|-----|----|-------------------------------|----------------------------|---------------------------|
| | | Contrada | Foglio | Particella | Ha | Are | Ca | | | |
| 2371 | 738 | Territorio delle 2 Miglia | 65 | 2 | 00 | 85 | 44 | | | |
| 2372 | 736 | Territorio delle 2 Miglia | 65 | 3/1 | 00 | 04 | 12 | | | |
| 2373 | 736 | Territorio delle 2 Miglia | 62 | 111 | 00 | 03 | 74 | | | |
| 2374 | 736 | Territorio delle 2 Miglia | 62 | 112 | 00 | 03 | 46 | | | |
| 2375 | 736 | Territorio delle 2 Miglia | 62 | 113 | 00 | 56 | 64 | | | |
| 2376 | 736 | Territorio delle 2 Miglia | 62 | 114 | 00 | 28 | 34 | | | |
| 2377 | 736 | Territorio delle 2 Miglia | 62 | 176 | 00 | 43 | 72 | | | |
| 2378 | 736 | | | | | | | 03.91.16 | | |
| 2379 | 737 | Territorio delle 2 Miglia | 90 | 78/b | 00 | 10 | 26 | | | |
| 2380 | 737 | Territorio delle 2 Miglia | 90 | 78/a | 00 | 10 | 00 | | | |
| 2381 | 737 | | | | | | | 00.20.26 | | |
| 2382 | 738 | Territorio delle 2 Miglia | 151 | 54 | 00 | 85 | 05 | | | |
| 2383 | 738 | Territorio delle 2 Miglia | 151 | 55 | 00 | 00 | 80 | | | |
| 2384 | 738 | | | | | | | 00.85.85 | | |
| 2385 | 739 | Territorio delle 2 Miglia | 132 | 132/b | 00 | 23 | 10 | | | |
| 2386 | 739 | Territorio delle 2 Miglia | 132 | 134/b | 00 | 01 | 60 | | | |
| 2387 | 739 | | | | | | | 00.24.70 | | |
| 2388 | 740 | Territorio delle 2 Miglia | 110 | 261/a | 00 | 18 | 61 | | | |
| 2389 | 741 | Territorio delle 2 Miglia | 64 | 90 | 00 | 02 | 17 | | | |
| 2390 | 741 | Territorio delle 2 Miglia | 64 | 91/a | 00 | 34 | 20 | | | |
| 2391 | 741 | Territorio delle 2 Miglia | 64 | 91/b | 00 | 02 | 85 | | | |



REGIONE PUGLIA - ASSESSORATO AGRICOLTURA E FORESTE
 Ufficio Usi Civici
 Comune di MARTINA FRANCA - prov. di Taranto

Inventario dei Beni di Uso Civico
 Stato Occupatori "1" - Verifica Nucera del 08/07/1959

| N. Prog | Num. d'ordine della verifica Nucera | Dati Catastali | | | Estensione | | | Sommaria particelle accorpate | Note della Verifica Nucera | Annotazioni di Inventario |
|---------|-------------------------------------|---------------------------|--------|------------|------------|-----|----|-------------------------------|----------------------------|---------------------------|
| | | Contrada | Foglio | Particella | Ha | Are | Ca | | | |
| 2392 | 741 | | | | | | | 00.39.22 | | |
| 2393 | 742 | Territorio delle 2 Miglia | 133 | 18 | 00 | 45 | 48 | | | |
| 2394 | 742 | Territorio delle 2 Miglia | 133 | 94 | 01 | 89 | 07 | | | |
| 2395 | 742 | Territorio delle 2 Miglia | 133 | 95 | 00 | 36 | 71 | | | |
| 2396 | 742 | Territorio delle 2 Miglia | 133 | 96 | 00 | 10 | 54 | | | |
| 2397 | 742 | | | | | | | 02.81.80 | | |
| 2398 | 743 | Territorio delle 2 Miglia | 128 | 38 | 00 | 02 | 48 | | | |
| 2399 | 743 | Territorio delle 2 Miglia | 128 | 39 | 00 | 80 | 63 | | | |
| 2400 | 743 | | | | | | | 00.83.11 | | |
| 2401 | 744 | Territorio delle 2 Miglia | 132 | 10/a | 00 | 18 | 74 | | | |
| 2402 | 744 | Territorio delle 2 Miglia | 132 | 215/b | 00 | 00 | 40 | | | |
| 2403 | 744 | Territorio delle 2 Miglia | 132 | 11 | 00 | 00 | 51 | | | |
| 2404 | 744 | Territorio delle 2 Miglia | 132 | 12/a | 00 | 02 | 21 | | | |
| 2405 | 744 | Territorio delle 2 Miglia | 132 | 10/h | 00 | 01 | 93 | | | |
| 2406 | 744 | Territorio delle 2 Miglia | 132 | 15/c | 00 | 00 | 74 | | | |
| 2407 | 744 | | | | | | | 00.24.53 | | |
| 2408 | 745 | Territorio delle 2 Miglia | 129 | 77 | 00 | 52 | 58 | | | |
| 2409 | 746 | Territorio delle 2 Miglia | 132 | 196 | 00 | 57 | 20 | | | |
| 2410 | 746 | Territorio delle 2 Miglia | 128 | 9 | 00 | 01 | 12 | | | |
| 2411 | 746 | Territorio delle 2 Miglia | 128 | 10 | 00 | 47 | 60 | | | |
| 2412 | 746 | | | | | | | 01.05.92 | | |

354



REGIONE PUGLIA - ASSESSORATO AGRICOLTURA E FORESTE
 Ufficio Usi Civici
 Comune di MARTINA FRANCA - prov. di Taranto

Inventario dei Beni di Uso Civico
 Stato Occupatori "1" - Verifica Nucera del 08/07/1959

| N. Prog | Num. d'ordine della verifica Nucera | Dati Catastali | | | Estensione | | | Sommaatoria particelle accorpate | Note della Verifica Nucera | Annotazioni di Inventario |
|---------|-------------------------------------|---------------------------|--------|------------|------------|-----|----|----------------------------------|----------------------------|---------------------------|
| | | Contrada | Foglio | Particella | Ha | Are | Ca | | | |
| 2413 | 747 | Territorio delle 2 Miglia | 130 | 102 | 00 | 37 | 75 | | | |
| 2414 | 748 | Territorio delle 2 Miglia | 110 | 208 | 00 | 01 | 83 | | | |
| 2415 | 748 | Territorio delle 2 Miglia | 110 | 209 | 00 | 80 | 32 | | | |
| 2416 | 748 | | | | | | | 00.82.15 | | |
| 2417 | 749 | Territorio delle 2 Miglia | 131 | 145 | 00 | 33 | 30 | | | |
| 2418 | 750 | Territorio delle 2 Miglia | 132 | 124 | 00 | 00 | 82 | | | |
| 2419 | 750 | Territorio delle 2 Miglia | 132 | 125 | 00 | 84 | 28 | | | |
| 2420 | 750 | | | | | | | 00.85.08 | | |
| 2421 | 751 | Territorio delle 2 Miglia | 60 | 107 | 01 | 08 | 80 | | | |
| 2422 | 751 | Territorio delle 2 Miglia | 60 | 110 | 01 | 09 | 00 | | | |
| 2423 | 751 | Territorio delle 2 Miglia | 63 | 23 | 00 | 68 | 25 | | | |
| 2424 | 751 | Territorio delle 2 Miglia | 63 | 116 | 00 | 10 | 28 | | | |
| 2425 | 751 | Territorio delle 2 Miglia | 63 | 24 | 00 | 01 | 68 | | | |
| 2426 | 751 | | | | | | | 02.97.99 | | |
| 2427 | 752 | Territorio delle 2 Miglia | 127 | 99 | 00 | 00 | 98 | | | |
| 2428 | 752 | Territorio delle 2 Miglia | 127 | 100 | 01 | 16 | 80 | | | |
| 2429 | 752 | | | | | | | 01.17.78 | | |
| 2430 | 753 | Territorio delle 2 Miglia | 108 | 94 | 00 | 36 | 56 | | | |
| 2431 | 754 | Territorio delle 2 Miglia | 132 | 56/b | 00 | 14 | 00 | | | |
| 2432 | 755 | Territorio delle 2 Miglia | 91 | 158 | 00 | 01 | 81 | | | |
| 2433 | 755 | Territorio delle 2 Miglia | 91 | 159 | 02 | 14 | 03 | | | |



Studio M. - Bari

REGIONE PUGLIA - ASSESSORATO AGRICOLTURA E FORESTE
 Ufficio Usi Civici
 Comune di MARTINA FRANCA - prov. di Taranto

Inventario dei Beni di Uso Civico
 Stato Occupatori "1" - Verifica Nucera del 08/07/1959

| N. Prog | Num. d'ordine della verifica Nucera | Dati Catastali | | | Estensione | | | Sommaatoria particelle accorpate | Note della Verifica Nucera | Annotazioni di Inventario |
|---------|-------------------------------------|---------------------------|--------|------------|------------|-----|----|----------------------------------|----------------------------|---------------------------|
| | | Contrada | Foglio | Particella | Ha | Are | Ca | | | |
| 2434 | 755 | | | | | | | 02.15.84 | | |
| 2435 | 756 | Territorio delle 2 Miglia | 133 | 55 | 00 | 17 | 00 | | | |
| 2436 | 756 | Territorio delle 2 Miglia | 133 | 57 | 00 | 02 | 30 | | | |
| 2437 | 756 | Territorio delle 2 Miglia | 133 | 58 | 00 | 57 | 74 | | | |
| 2438 | 756 | Territorio delle 2 Miglia | 133 | 56/a | 00 | 83 | 17 | | | |
| 2439 | 756 | Territorio delle 2 Miglia | 133 | 56/b | 00 | 85 | 25 | | | |
| 2440 | 756 | Territorio delle 2 Miglia | 134 | 61 | 00 | 00 | 86 | | | |
| 2441 | 756 | Territorio delle 2 Miglia | 134 | 63 | 00 | 00 | 94 | | | |
| 2442 | 756 | Territorio delle 2 Miglia | 134 | 62 | 04 | 05 | 58 | | | |
| 2443 | 756 | Territorio delle 2 Miglia | 134 | 87 | 00 | 01 | 55 | | | |
| 2444 | 756 | Territorio delle 2 Miglia | 134 | 86 | 00 | 84 | 73 | | | |
| 2445 | 756 | Territorio delle 2 Miglia | 134 | 79 | 01 | 02 | 27 | | | |
| 2446 | 756 | Territorio delle 2 Miglia | 134 | 80 | 00 | 00 | 85 | | | |
| 2447 | 756 | | | | | | | 08.22.04 | | |
| 2448 | 757 | Territorio delle 2 Miglia | 92 | 72 | 00 | 81 | 59 | | | |
| 2449 | 757 | Territorio delle 2 Miglia | 92 | 73 | 00 | 01 | 00 | | | |
| 2450 | 757 | Territorio delle 2 Miglia | 92 | 75 | 00 | 24 | 91 | | | |
| 2451 | 757 | Territorio delle 2 Miglia | 92 | 76 | 00 | 14 | 18 | | | |
| 2452 | 757 | Territorio delle 2 Miglia | 92 | 71 | 00 | 21 | 72 | | | |
| 2453 | 757 | Territorio delle 2 Miglia | 92 | 74 | 00 | 01 | 45 | | | |
| 2454 | 757 | | | | | | | 01.44.85 | | |

356



Studio M. - Bari

REGIONE PUGLIA - ASSESSORATO AGRICOLTURA E FORESTE
 Ufficio Usi Civici
 Comune di MARTINA FRANCA - prov. di Taranto

Inventario dei Beni di Uso Civico
 Stato Occupatori "1" - Verifica Nucera del 08/07/1959

| N. Prog | Num. di ordine della verifica Nucera | Dati Catastali | | | Estensione | | | Sommativoria particelle accorpate | Note della Verifica Nucera | Annotazioni di inventario |
|---------|--------------------------------------|---------------------------|--------|------------|------------|-----|----|-----------------------------------|----------------------------|---------------------------|
| | | Contrada | Foglio | Particella | Ha | Are | Ca | | | |
| 2455 | 758 | Territorio delle 2 Miglia | 59 | 120 | 01 | 01 | 65 | | | |
| 2456 | 759 | Territorio delle 2 Miglia | 132 | 39/b | 00 | 32 | 13 | | | |
| 2457 | 759 | Territorio delle 2 Miglia | 132 | 41 | 00 | 00 | 71 | | | |
| 2458 | 759 | | | | | | | 00.32.84 | | |
| 2459 | 760 | Territorio delle 2 Miglia | 64 | 135/b | 00 | 42 | 52 | | | |
| 2460 | 760 | Territorio delle 2 Miglia | 64 | 136/b | 00 | 19 | 60 | | | |
| 2461 | 760 | | | | | | | 00.62.12 | | |
| 2462 | 761 | Territorio delle 2 Miglia | 130 | 62 | 00 | 57 | 59 | | | |
| 2463 | 762 | Territorio delle 2 Miglia | 89 | 270 | 00 | 32 | 46 | | | |
| 2464 | 762 | Territorio delle 2 Miglia | 109 | 148 | 01 | 00 | 24 | | | |
| 2465 | 762 | Territorio delle 2 Miglia | 109 | 150 | 00 | 01 | 08 | | | |
| 2466 | 762 | | | | | | | 01.33.78 | | |
| 2467 | 763 | Territorio delle 2 Miglia | 89 | 7 | 00 | 60 | 35 | | | |
| 2468 | 763 | Territorio delle 2 Miglia | 89 | 8 | 00 | 00 | 60 | | | |
| 2469 | 763 | | | | | | | 00.60.95 | | |
| 2470 | 764 | Territorio delle 2 Miglia | 59 | 82 | 00 | 86 | 99 | | | |
| 2471 | 764 | Territorio delle 2 Miglia | 59 | 130 | 00 | 04 | 82 | | | |
| 2472 | 764 | Territorio delle 2 Miglia | 59 | 134 | 00 | 03 | 60 | | | |
| 2473 | 764 | Territorio delle 2 Miglia | 59 | 135 | 00 | 80 | 88 | | | |
| 2474 | 764 | Territorio delle 2 Miglia | 58 | 48 | 02 | 56 | 70 | | | |
| 2475 | 764 | Territorio delle 2 Miglia | 87 | 92 | 00 | 54 | 63 | | | |

357



REGIONE PUGLIA - ASSESSORATO AGRICOLTURA E FORESTE
 Ufficio Usi Civici
 Comune di MARTINA FRANCA - prov. di Taranto

Inventario dei Beni di Uso Civico
 Stato Occupatori "1" - Verifica Nucera del 08/07/1959

| N. Prog | Num. d'ordine della verifica Nucera | Dati Catastali | | | Estensione | | | Somatoria particelle accorpate | Note della Verifica Nucera | Annotazioni di Inventario |
|---------|-------------------------------------|---------------------------|--------|------------|------------|-----|----|--------------------------------|----------------------------|---------------------------|
| | | Contrada | Foglio | Particella | Ha | Are | Ca | | | |
| 2476 | 764 | Territorio delle 2 Miglia | 87 | 93 | 00 | 21 | 30 | | | |
| 2477 | 764 | Territorio delle 2 Miglia | 87 | 94 | 00 | 01 | 70 | | | |
| 2478 | 764 | | | | | | | 05.10.62 | | |
| 2479 | 765 | Territorio delle 2 Miglia | 89 | 88 | 00 | 01 | 33 | | | |
| 2480 | 765 | Territorio delle 2 Miglia | 89 | 89 | 00 | 66 | 26 | | | |
| 2481 | 765 | | | | | | | 00.67.59 | | |
| 2482 | 765 | Territorio delle 2 Miglia | 91 | 183 | 00 | 01 | 23 | | | |
| 2483 | 766 | Territorio delle 2 Miglia | 91 | 184 | 00 | 29 | 58 | | | |
| 2484 | 766 | Territorio delle 2 Miglia | 91 | 185 | 00 | 11 | 25 | | | |
| 2485 | 766 | Territorio delle 2 Miglia | 91 | 186 | 00 | 00 | 66 | | | |
| 2486 | 766 | Territorio delle 2 Miglia | 91 | 291 | 00 | 14 | 03 | | | |
| 2487 | 766 | | | | | | | 00.56.75 | | |
| 2488 | 767 | Territorio delle 2 Miglia | 61 | 36 | 01 | 13 | 86 | | | |
| 2489 | 767 | Territorio delle 2 Miglia | 61 | 37 | 00 | 01 | 03 | | | |
| 2490 | 767 | | | | | | | 01.14.89 | | |
| 2491 | 768 | Territorio delle 2 Miglia | 64 | 134 | 00 | 01 | 25 | | | |
| 2492 | 768 | Territorio delle 2 Miglia | 64 | 135/a | 00 | 24 | 88 | | | |
| 2493 | 768 | Territorio delle 2 Miglia | 64 | 136/a | 00 | 33 | 40 | | | |
| 2494 | 768 | Territorio delle 2 Miglia | 64 | 100 | 00 | 02 | 30 | | | |
| 2495 | 768 | Territorio delle 2 Miglia | 64 | 101 | 00 | 46 | 50 | | | |
| 2496 | 768 | Territorio delle 2 Miglia | 64 | 102 | 00 | 83 | 00 | | | |

358



Studio M. - Bari

REGIONE PUGLIA - ASSESSORATO AGRICOLTURA E FORESTE
 Ufficio Usi Civici
 Comune di MARTINA FRANCA - prov. di Taranto

Inventario dei Beni di Uso Civico
 Stato Occupatori "1" - Verifica Nucera del 08/07/1959

| N. Prog | Num. d'ordine della verifica Nucera | Dati Catastali | | | Estensione | | | Somatoria particelle accorpate | Note della Verifica Nucera | Annotazioni di Inventario |
|---------|-------------------------------------|---------------------------|--------|------------|------------|-----|----|--------------------------------|----------------------------|---------------------------|
| | | Contrada | Foglio | Particella | Ha | Are | Ca | | | |
| 2497 | 768 | Territorio delle 2 Miglia | 132 | 54 | 00 | 00 | 96 | | | |
| 2498 | 768 | Territorio delle 2 Miglia | 132 | 55/a | 00 | 79 | 64 | | | |
| 2499 | 768 | | | | | | | 02.71.93 | | |
| 2500 | 769 | Territorio delle 2 Miglia | 132 | 166 | 00 | 47 | 40 | | | |
| 2501 | 769 | Territorio delle 2 Miglia | 150 | 123 | 00 | 85 | 72 | | | |
| 2502 | 769 | | | | | | | 01.33.12 | | |
| 2503 | 770 | Territorio delle 2 Miglia | 59 | 59 | 00 | 20 | 42 | | | |
| 2504 | 770 | Territorio delle 2 Miglia | 59 | 116 | 00 | 95 | 85 | | | |
| 2505 | 770 | | | | | | | 01.16.27 | | |
| 2506 | 771 | Territorio delle 2 Miglia | 90 | 284 | 00 | 09 | 85 | | | |
| 2507 | 772 | Territorio delle 2 Miglia | 64 | 35 | 00 | 01 | 06 | | | |
| 2508 | 772 | Territorio delle 2 Miglia | 64 | 37 | 00 | 46 | 45 | | | |
| 2509 | 772 | Territorio delle 2 Miglia | 64 | 175 | 00 | 55 | 30 | | | |
| 2510 | 772 | | | | | | | .01.02.81 | | |
| 2511 | 773 | Territorio delle 2 Miglia | 91 | 64 | 00 | 69 | 80 | | | |
| 2512 | 774 | Territorio delle 2 Miglia | 132 | 157/c | 00 | 04 | 80 | | | |
| 2513 | 774 | Territorio delle 2 Miglia | 132 | 157/d | 00 | 00 | 12 | | | |
| 2514 | 774 | Territorio delle 2 Miglia | 132 | 157/e | 00 | 03 | 30 | | | |
| 2515 | 774 | Territorio delle 2 Miglia | 132 | 158/c | 00 | 08 | 97 | | | |
| 2516 | 774 | Territorio delle 2 Miglia | 132 | 158/d | 00 | 05 | 61 | | | |
| 2517 | 774 | | | | | | | 00.22.80 | | |



REGIONE PUGLIA - ASSESSORATO AGRICOLTURA E FORESTE
 Ufficio Usi Civici
 Comune di MARTINA FRANCA - prov. di Taranto

Inventario dei Beni di Uso Civico
 Stato Occupatori "1" - Verifica Nucera del 09/07/1959

| N. Prog | Num. d'ordine della verifica Nucera | Dati Catastali | | | Estensione | | | Sommatoria particelle accorpate | Note della Verifica Nucera | Annotazioni di Inventario |
|---------|-------------------------------------|---------------------------|--------|------------|------------|-----|----|---------------------------------|----------------------------|---------------------------|
| | | Contrada | Foglio | Particella | Ha | Are | Ca | | | |
| 2518 | 775 | Territorio delle 2 Miglia | 107 | 92 | 00 | 77 | 70 | | | |
| 2519 | 775 | Territorio delle 2 Miglia | 107 | 95 | 00 | 01 | 55 | | | |
| 2520 | 775 | Territorio delle 2 Miglia | 107 | 96 | 00 | 30 | 05 | | | |
| 2521 | 775 | Territorio delle 2 Miglia | 107 | 113 | 00 | 56 | 70 | | | |
| 2522 | 775 | Territorio delle 2 Miglia | 107 | 114 | 00 | 00 | 72 | | | |
| 2523 | 775 | | | | | | | 01.66.72 | | |
| 2524 | 776 | Territorio delle 2 Miglia | 171 | 152 | 00 | 03 | 76 | | | |
| 2525 | 777 | Territorio delle 2 Miglia | 134 | 47 | 00 | 72 | 58 | | | |
| 2526 | 778 | Territorio delle 2 Miglia | 130 | 207 | 00 | 02 | 81 | | | |
| 2527 | 779 | Territorio delle 2 Miglia | 135 | 22 | 00 | 01 | 64 | | | |
| 2528 | 779 | Territorio delle 2 Miglia | 135 | 178 | 00 | 26 | 76 | | | |
| 2529 | 779 | Territorio delle 2 Miglia | 135 | 179 | 00 | 03 | 99 | | | |
| 2530 | 779 | Territorio delle 2 Miglia | 135 | 181 | 00 | 02 | 68 | | | |
| 2531 | 779 | | | | | | | 00.35.07 | | |
| 2532 | 780 | Territorio delle 2 Miglia | 107 | 83 | 00 | 57 | 04 | | | |
| 2533 | 781 | Territorio delle 2 Miglia | 90 | 98 | 00 | 42 | 77 | | | |
| 2534 | 781 | Territorio delle 2 Miglia | 90 | 213 | 00 | 10 | 04 | | | |
| 2535 | 781 | | | | | | | 00.52.81 | | |
| 2536 | 782 | Territorio delle 2 Miglia | 111 | 174 | 00 | 00 | 60 | | | |
| 2537 | 782 | Territorio delle 2 Miglia | 111 | 175/b | 00 | 60 | 00 | | | |
| 2538 | 782 | Territorio delle 2 Miglia | 152 | 134 | 00 | 37 | 81 | | | |



REGIONE PUGLIA - ASSESSORATO AGRICOLTURA E FORESTE
 Ufficio Usi Civici
 Comune di MARTINA FRANCA - prov. di Taranto

Inventario dei Beni di Uso Civico
 Stato Occupatori "1" - Verifica Nucera del 08/07/1959

| N. Prog | Num. d'ordine della verifica Nucera | Dati Catastali | | | Estensione | | | Sommaatoria particelle accorpate | Note della Verifica Nucera | Annotazioni di Inventario |
|---------|-------------------------------------|---------------------------|--------|------------|------------|-----|----|----------------------------------|----------------------------|---------------------------|
| | | Contrada | Foglio | Particella | Ha | Are | Ca | | | |
| 2539 | 782 | Territorio delle 2 Miglia | 152 | 135 | 00 | 00 | 67 | | | |
| 2540 | 782 | Territorio delle 2 Miglia | 152 | 136 | 00 | 71 | 57 | | | |
| 2541 | 782 | Territorio delle 2 Miglia | 127 | 118 | 00 | 01 | 42 | | | |
| 2542 | 782 | Territorio delle 2 Miglia | 127 | 119 | 00 | 92 | 09 | | | |
| 2543 | 782 | Territorio delle 2 Miglia | 107 | 85 | 00 | 95 | 80 | | | |
| 2544 | 782 | Territorio delle 2 Miglia | 107 | 86 | 00 | 00 | 57 | | | |
| 2545 | 782 | | | | | | | 03.60.53 | | |
| 2546 | 783 | Territorio delle 2 Miglia | 110 | 135/c | 00 | 13 | 15 | | | |
| 2547 | 784 | Territorio delle 2 Miglia | 172 | 135/c | 00 | 24 | 20 | | | |
| 2548 | 784 | Territorio delle 2 Miglia | 172 | 136 | 00 | 00 | 80 | | | |
| 2549 | 784 | Territorio delle 2 Miglia | 172 | 135/b | 00 | 37 | 25 | | | |
| 2550 | 784 | Territorio delle 2 Miglia | 172 | 189/b | 00 | 01 | 20 | | | |
| 2551 | 784 | | | | | | | 00.63.25 | | |
| 2552 | 785 | Territorio delle 2 Miglia | 172 | 134 | 00 | 32 | 69 | | | |
| 2553 | 786 | Territorio delle 2 Miglia | 109 | 112 | 00 | 40 | 70 | | | |
| 2554 | 787 | Territorio delle 2 Miglia | 110 | 63 | 00 | 02 | 02 | | | |
| 2555 | 787 | Territorio delle 2 Miglia | 110 | 64 | 00 | 98 | 55 | | | |
| 2556 | 787 | | | | | | | 01.00.57 | | |
| 2557 | 788 | Territorio delle 2 Miglia | 172 | 73 | 00 | 75 | 30 | | | |
| 2558 | 789 | Territorio delle 2 Miglia | 96 | 61 | 00 | 49 | 49 | | | |
| 2559 | 790 | Territorio delle 2 Miglia | 110 | 152 | 00 | 11 | 50 | | | |



REGIONE PUGLIA - ASSESSORATO AGRICOLTURA E FORESTE
 Ufficio Usi Civici
 Comune di MARTINA FRANCA - prov. di Taranto

Inventario dei Beni di Uso Civico
 Stato Occupatori "1" - Verifica Nucera del 08/07/1959


| N. Prog | Num. d'ordine della verifica Nucera | Dati Catastali | | | Estensione | | | Sommatoria particelle accampate | Note della Verifica Nucera | Annotazioni di Inventario |
|---------|-------------------------------------|---------------------------|--------|------------|------------|-----|----|---------------------------------|----------------------------|---------------------------|
| | | Contrada | Foglio | Particella | Ha | Are | Ca | | | |
| 2560 | 791 | Territorio delle 2 Miglia | 172 | 135/a | 00 | 16 | 74 | | | |
| 2561 | 791 | Territorio delle 2 Miglia | 172 | 189/a | 00 | 16 | 90 | | | |
| 2562 | 791 | | | | | | | 00.33.64 | | |
| 2563 | 792 | Territorio delle 2 Miglia | 131 | 70 | 00 | 46 | 42 | | | |
| 2564 | 792 | Territorio delle 2 Miglia | 131 | 71 | 00 | 15 | 75 | | | |
| 2565 | 792 | Territorio delle 2 Miglia | 131 | 72 | 00 | 02 | 82 | | | |
| 2566 | 792 | Territorio delle 2 Miglia | 131 | 69 | 00 | 79 | 88 | | | |
| 2567 | 792 | | | | | | | 01.44.87 | | |
| 2568 | 793 | Territorio delle 2 Miglia | 153 | 79 | 00 | 98 | 25 | | | |
| 2569 | 793 | Territorio delle 2 Miglia | 151 | 47 | 01 | 84 | 87 | | | |
| 2570 | 793 | Territorio delle 2 Miglia | 151 | 48 | 00 | 01 | 44 | | | |
| 2571 | 793 | Territorio delle 2 Miglia | 153 | 78 | 00 | 00 | 71 | | | |
| 2572 | 793 | | | | | | | 02.85.27 | | |
| 2573 | 794 | Territorio delle 2 Miglia | 90 | 114 | 00 | 58 | 15 | | | |
| 2574 | 794 | Territorio delle 2 Miglia | 90 | 217 | 00 | 05 | 50 | | | |
| 2575 | 794 | | | | | | | 00.63.85 | | |
| 2576 | 795 | Territorio delle 2 Miglia | 111 | 149 | 00 | 77 | 38 | | | |
| 2577 | 795 | Territorio delle 2 Miglia | 111 | 150 | 00 | 01 | 00 | | | |
| 2578 | 795 | Territorio delle 2 Miglia | 111 | 115 | 00 | 01 | 54 | | | |
| 2579 | 795 | Territorio delle 2 Miglia | 111 | 116 | 00 | 49 | 93 | | | |
| 2580 | 795 | | | | | | | 01.29.83 | | |



REGIONE PUGLIA - ASSESSORATO AGRICOLTURA E FORESTE
 Ufficio Usi Civici
 Comune di MARTINA FRANCA - prov. di Taranto

Inventario dei Beni di Uso Civico
 Stato Occupatori "1" - Verifica Nucera del 08/07/1959

| N. Prog | Num. d'ordine della verifica Nucera | Dati Catastali | | | Estensione | | | Sommativoria particelle accorpate | Note della Verifica Nucera | Annotazioni di Inventario |
|---------|-------------------------------------|---------------------------|--------|------------|------------|-----|----|-----------------------------------|---|---------------------------|
| | | Contrada | Foglio | Particella | Ha | Are | Ca | | | |
| 2581 | 796 | Territorio delle 2 Miglia | 129 | 21 | 00 | 00 | 94 | | | |
| 2582 | 796 | Territorio delle 2 Miglia | 129 | 22 | 00 | 56 | 85 | | | |
| 2583 | 796 | Territorio delle 2 Miglia | 129 | 120 | 00 | 00 | 94 | | | |
| 2584 | 798 | Territorio delle 2 Miglia | 129 | 121 | 00 | 53 | 14 | | | |
| 2585 | 796 | Territorio delle 2 Miglia | 128 | 71 | 00 | 00 | 35 | | | |
| 2586 | 796 | Territorio delle 2 Miglia | 128 | 80 | 00 | 90 | 00 | | | |
| 2587 | 796 | | | | | | | 02.02.22 | | |
| 2588 | 797 | Territorio delle 2 Miglia | 134 | 66 | 00 | 52 | 90 | | | |
| 2589 | 798 | Territorio delle 2 Miglia | 108 | 139 | 00 | 70 | 33 | | | |
| 2590 | 798 | Territorio delle 2 Miglia | 108 | 140 | 00 | 02 | 13 | | | |
| 2591 | 798 | | | | | | | 00.72.46 | | |
| 2592 | 799 | Territorio delle 2 Miglia | 130 | 1 | 00 | 55 | 41 | | | |
| 2593 | 780bis | Territorio delle 2 Miglia | 60 | 161 | 00 | 57 | 25 | | (sullo Stato Nucera vi è una ripetizione della num. dei progressivi sino al prog. n. 799-bis-, dopo il quale la num. continua regolarmente) | |
| 2594 | 780bis | Territorio delle 2 Miglia | 60 | 191 | 00 | 07 | 75 | | | |
| 2595 | 780bis | Territorio delle 2 Miglia | 60 | 162 | 00 | 63 | 70 | | | |
| 2596 | 780bis | Territorio delle 2 Miglia | 60 | 192 | 00 | 09 | 47 | | | |
| 2597 | 780bis | Territorio delle 2 Miglia | 154 | 21 | 00 | 01 | 09 | | | |
| 2598 | 780bis | Territorio delle 2 Miglia | 154 | 22 | 00 | 90 | 90 | | | |
| 2599 | 780bis | | | | | | | 02.30.16 | | |
| 2800 | 781bis | Territorio delle 2 Miglia | 67 | 12/b | 00 | 01 | 05 | | | |



REGIONE PUGLIA - ASSESSORATO AGRICOLTURA E FORESTE
 Ufficio Usi Civici
 Comune di MARTINA FRANCA - prov. di Taranto

Inventario dei Beni di Uso Civico
 Stato Occupatori "1" - Verifica Nucera del 08/07/1959

| N. Prog | Num. d'ordine della verifica Nucera | Dati Catastali | | | Estensione | | | Sommatoria particelle accorpate | Note della Verifica Nucera | Annotazioni di Inventario |
|---------|-------------------------------------|---------------------------|--------|------------|------------|-----|----|---------------------------------|----------------------------|---------------------------|
| | | Contrada | Foglio | Particella | Ha | Are | Ca | | | |
| 2601 | 781bis | Territorio delle 2 Miglia | 67 | 191/a | 00 | 65 | 16 | | | |
| 2602 | 781bis | | | | | | | 00.66.21 | | |
| 2603 | 782bis | Territorio delle 2 Miglia | 130 | 203 | 00 | 08 | 81 | | | |
| 2604 | 782bis | Territorio delle 2 Miglia | 130 | 284 | 00 | 11 | 65 | | | |
| 2605 | 782bis | | | | | | | 00.20.46 | | |
| 2606 | 783bis | Territorio delle 2 Miglia | 132 | 43 | 00 | 46 | 05 | | | |
| 2607 | 783bis | Territorio delle 2 Miglia | 58 | 51 | 00 | 70 | 15 | | | |
| 2608 | 783bis | Territorio delle 2 Miglia | 58 | 52 | 00 | 01 | 44 | | | |
| 2609 | 783bis | Territorio delle 2 Miglia | 58 | 53 | 00 | 49 | 57 | | | |
| 2610 | 783bis | | | | | | | 01.67.21 | | |
| 2611 | 784bis | Territorio delle 2 Miglia | 60 | 52 | 00 | 01 | 22 | | | |
| 2612 | 784bis | Territorio delle 2 Miglia | 60 | 53 | 01 | 06 | 46 | | | |
| 2613 | 784bis | | | | | | | 01.07.88 | | |
| 2614 | 785bis | Territorio delle 2 Miglia | 65 | 151 | 00 | 60 | 78 | | | |
| 2615 | 786bis | Territorio delle 2 Miglia | 89 | 111 | 00 | 02 | 51 | | | |
| 2616 | 786bis | Territorio delle 2 Miglia | 89 | 112 | 00 | 77 | 90 | | | |
| 2617 | 786bis | | | | | | | 00.80.41 | | |
| 2618 | 787bis | Territorio delle 2 Miglia | 152 | 73 | 00 | 71 | 92 | | | |
| 2619 | 787bis | Territorio delle 2 Miglia | 152 | 153 | 00 | 29 | 04 | | | |
| 2620 | 787bis | | | | | | | 01.00.96 | | |
| 2621 | 788bis | Territorio delle 2 Miglia | 90 | 53/a | 00 | 81 | 58 | | | |



REGIONE PUGLIA - ASSESSORATO AGRICOLTURA E FORESTE
 Ufficio Usi Civici
 Comune di MARTINA FRANCA - prov. di Taranto

Inventario dei Beni di Uso Civico
 Stato Occupatori "1" - Verifica Nucera del 08/07/1959

| N. Prog | Num. d'ordine della verifica Nucera | Dati Catastali | | | Estensione | | | Sommatoria particelle accorpate | Note della Verifica Nucera | Annotazioni di Inventario |
|---------|-------------------------------------|---------------------------|--------|------------|------------|-----|----|---------------------------------|----------------------------|---------------------------|
| | | Contrada | Foglio | Particella | Ha | Are | Ca | | | |
| 2622 | 788bis | Territorio delle 2 Miglia | 90 | 56 | 00 | 49 | 50 | | | |
| 2623 | 788bis | Territorio delle 2 Miglia | 90 | 57/1 | 00 | 01 | 26 | | | |
| 2624 | 788bis | Territorio delle 2 Miglia | 90 | 73 | 00 | 40 | 60 | | | |
| 2625 | 788bis | | | | | | | 01.72.94 | | |
| 2626 | 789bis | Territorio delle 2 Miglia | 132 | 39/a | 00 | 78 | 62 | | | |
| 2627 | 789bis | Territorio delle 2 Miglia | 132 | 40 | 00 | 15 | 57 | | | |
| 2628 | 789bis | Territorio delle 2 Miglia | 132 | 176 | 00 | 75 | 28 | | | |
| 2629 | 789bis | | | | | | | 01.69.47 | | |
| 2630 | 790bis | Territorio delle 2 Miglia | 152 | 62 | 00 | 00 | 85 | | | |
| 2631 | 790bis | Territorio delle 2 Miglia | 152 | 138 | 00 | 61 | 30 | | | |
| 2632 | 790bis | Territorio delle 2 Miglia | 172 | 188 | 00 | 94 | 22 | | | |
| 2633 | 790bis | | | | | | | 01.56.37 | | |
| 2634 | 791bis | Territorio delle 2 Miglia | 62 | 155 | 00 | 23 | 50 | | | |
| 2635 | 791bis | Territorio delle 2 Miglia | 62 | 131 | 00 | 59 | 08 | | | |
| 2636 | 791bis | | | | | | | 00.82.58 | | |
| 2637 | 792bis | Territorio delle 2 Miglia | 90 | 143/c | 00 | 11 | 18 | | | |
| 2638 | 792bis | Territorio delle 2 Miglia | 130 | 75/c | 00 | 00 | 41 | | | |
| 2639 | 792bis | | | | | | | 00.11.59 | | |
| 2640 | 793bis | Territorio delle 2 Miglia | 92 | 77 | 00 | 53 | 26 | | | |
| 2641 | 794bis | Territorio delle 2 Miglia | 63 | 147 | 00 | 24 | 78 | | | |
| 2642 | 794bis | Territorio delle 2 Miglia | 63 | 150 | 00 | 00 | 36 | | | |



Studio M. - Bari

365

REGIONE PUGLIA - ASSESSORATO AGRICOLTURA E FORESTE
 Ufficio Usi Civili
 Comune di MARTINA FRANCA - prov. di Taranto

Inventario dei Beni di Uso Civico
 Stato Occupatori "1" - Verifica Nucera del 08/07/1959

| N. Prog | Num. d'ordine della verifica Nucera | Dati Catastali | | | Estensione | | | Sommaria particelle accorpate | Note della Verifica Nucera | Annotazioni di Inventario |
|---------|-------------------------------------|---------------------------|--------|------------|------------|-----|----|-------------------------------|----------------------------|---------------------------|
| | | Contrada | Foglio | Particella | Ha | Are | Ca | | | |
| 2643 | 794bis | | | | | | | | | |
| 2644 | 795bis | Territorio delle 2 Miglia | 92 | 55/b | 00 | 00 | 24 | | | |
| 2645 | 795bis | Territorio delle 2 Miglia | 92 | 55/d | 00 | 36 | 55 | | | |
| 2646 | 795bis | | | | | | | 00.36.79 | | |
| 2647 | 796bis | Territorio delle 2 Miglia | 127 | 133 | 00 | 00 | 57 | | | |
| 2648 | 796bis | Territorio delle 2 Miglia | 127 | 134 | 00 | 73 | 60 | | | |
| 2649 | 796bis | | | | | | | 00.74.17 | | |
| 2650 | 797bis | Territorio delle 2 Miglia | 108 | 81 | 00 | 01 | 25 | | | |
| 2651 | 797bis | Territorio delle 2 Miglia | 108 | 83 | 00 | 11 | 80 | | | |
| 2652 | 797bis | Territorio delle 2 Miglia | 108 | 84 | 00 | 22 | 18 | | | |
| 2653 | 797bis | | | | | | | 00.35.23 | | |
| 2654 | 798bis | Territorio delle 2 Miglia | 89 | 157 | 00 | 42 | 77 | | | |
| 2655 | 798bis | Territorio delle 2 Miglia | 89 | 158 | 00 | 00 | 24 | | | |
| 2656 | 798bis | | | | | | | 00.43.01 | | |
| 2657 | 799bis | Territorio delle 2 Miglia | 63 | 63/d | 00 | 23 | 78 | | | |
| 2658 | 800 | Territorio delle 2 Miglia | 110 | 38/d | 00 | 03 | 13 | | | |
| 2659 | 800 | Territorio delle 2 Miglia | 110 | 38/f | 00 | 01 | 14 | | | |
| 2660 | 800 | | | | | | | 00.04.27 | | |
| 2661 | 801 | Territorio delle 2 Miglia | 59 | 122 | 00 | 67 | 65 | | | |
| 2662 | 802 | Territorio delle 2 Miglia | 131 | 170/a | 00 | 22 | 90 | | | |
| 2663 | 803 | Territorio delle 2 Miglia | 91 | 191 | 00 | 20 | 32 | | | |



REGIONE PUGLIA - ASSESSORATO AGRICOLTURA E FORESTE
 Ufficio Usi Civili
 Comune di MARTINA FRANCA - prov. di Taranto

Inventario dei Beni di Uso Civico
 Stato Occupatori "1" - Verifica Nucera del 08/07/1959

| N. Prog | Num. d'ordine della verifica Nucera | Dati Catastali | | | Estensione | | | Sommaatoria particelle accorpate | Note della Verifica Nucera | Annotazioni di Inventario |
|---------|-------------------------------------|---------------------------|--------|------------|------------|-----|----|----------------------------------|----------------------------|---------------------------|
| | | Contrada | Foglio | Particella | Ha | Are | Ca | | | |
| 2664 | 803 | Territorio delle 2 Miglia | 91 | 192 | 00 | 21 | 32 | | | |
| 2665 | 803 | | | | | | | 00.41.64 | | |
| 2666 | 804 | Territorio delle 2 Miglia | 132 | 174 | 00 | 16 | 16 | | | |
| 2667 | 805 | Territorio delle 2 Miglia | 132 | 157/a | 00 | 08 | 00 | | | |
| 2668 | 805 | Territorio delle 2 Miglia | 132 | 158/a | 00 | 04 | 01 | | | |
| 2669 | 805 | | | | | | | 00.12.01 | | |
| 2670 | 806 | Territorio delle 2 Miglia | 67 | 12/a | 00 | 86 | 45 | | | |
| 2671 | 806 | Territorio delle 2 Miglia | 67 | 191/b | 00 | 03 | 00 | | | |
| 2672 | 806 | | | | | | | 00.89.45 | | |
| 2673 | 807 | Territorio delle 2 Miglia | 63 | 110 | 00 | 82 | 21 | | | |
| 2674 | 808 | Territorio delle 2 Miglia | 150 | 167/a | 00 | 82 | 30 | | | |
| 2675 | 808 | Territorio delle 2 Miglia | 150 | 168/b | 00 | 00 | 50 | | | |
| 2676 | 808 | | | | | | | 00.82.80 | | |
| 2677 | 809 | Territorio delle 2 Miglia | 135 | 49 | 00 | 00 | 80 | | | |
| 2678 | 809 | Territorio delle 2 Miglia | 135 | 50 | 00 | 80 | 95 | | | |
| 2679 | 809 | | | | | | | 00.81.75 | | |
| 2680 | 810 | Territorio delle 2 Miglia | 67 | 224 | 00 | 37 | 39 | | | |
| 2681 | 811 | Territorio delle 2 Miglia | 109 | 108 | 00 | 99 | 10 | | | |
| 2682 | 811 | Territorio delle 2 Miglia | 109 | 109 | 00 | 01 | 10 | | | |
| 2683 | 811 | | | | | | | 01.00.20 | | |
| 2684 | 812 | Territorio delle 2 Miglia | 152 | 51/c | 00 | 40 | 65 | | | |



367

REGIONE PUGLIA - ASSESSORATO AGRICOLTURA E FORESTE
 Ufficio Usi Civici
 Comune di MARTINA FRANCA - prov. di Taranto

Inventario dei Beni di Uso Civico
 Stato Occupatori "1" - Verifica Nucera del 08/07/1959

| N. Prog | Num. d'ordine della verifica Nucera | Dati Catastali | | | Estensione | | | Sommaratoria particelle accorpate | Note della Verifica Nucera | Annotazioni di Inventario |
|---------|-------------------------------------|---------------------------|--------|------------|------------|-----|----|-----------------------------------|----------------------------|---------------------------|
| | | Contrada | Foglio | Particella | Ha | Are | Ca | | | |
| 2685 | 812 | Territorio delle 2 Miglia | 152 | 51/b | 00 | 00 | 80 | | | |
| 2686 | 812 | | | | | | | 00,41.45 | | |
| 2687 | 813 | Territorio delle 2 Miglia | 127 | 89 | 00 | 01 | 00 | | | |
| 2688 | 813 | Territorio delle 2 Miglia | 127 | 90/a | 00 | 69 | 83 | | | |
| 2689 | 813 | | | | | | | 00,70.83 | | |
| 2690 | 814 | Territorio delle 2 Miglia | 129 | 29 | 00 | 65 | 44 | | | |
| 2691 | 815 | Territorio delle 2 Miglia | 92 | 55/a | 00 | 06 | 42 | | | |
| 2692 | 815 | Territorio delle 2 Miglia | 92 | 56 | 00 | 00 | 47 | | | |
| 2693 | 815 | Territorio delle 2 Miglia | 92 | 47 | 00 | 11 | 59 | | | |
| 2694 | 815 | Territorio delle 2 Miglia | 92 | 46 | 00 | 22 | 50 | | | |
| 2695 | 815 | | | | | | | 00,40.98 | | |
| 2696 | 816 | Territorio delle 2 Miglia | 108 | 32 | 00 | 46 | 79 | | | |
| 2697 | 816 | Territorio delle 2 Miglia | 93 | 28 | 00 | 48 | 50 | | | |
| 2698 | 816 | | | | | | | 00,95.29 | | |
| 2699 | 817 | Territorio delle 2 Miglia | 130 | 148 | 00 | 00 | 91 | | | |
| 2700 | 817 | Territorio delle 2 Miglia | 93 | 238 | 00 | 23 | 89 | | | |
| 2701 | 817 | | | | | | | 00,24.80 | | |
| 2702 | 818 | Territorio delle 2 Miglia | 150 | 1 | 00 | 42 | 88 | | | |
| 2703 | 818 | Territorio delle 2 Miglia | 150 | 2 | 00 | 38 | 65 | | | |
| 2704 | 818 | Territorio delle 2 Miglia | 150 | 3 | 00 | 53 | 46 | | | |
| 2705 | 818 | Territorio delle 2 Miglia | 150 | 4 | 00 | 02 | 29 | | | |



REGIONE PUGLIA - ASSESSORATO AGRICOLTURA E FORESTE
 Ufficio Usi Civici
 Comune di MARTINA FRANCA - prov. di Taranto

Inventario dei Beni di Uso Civico
 Stato Occupatori "1" - Verifica Nucera del 08/07/1959

| N. Prog | Num. d'ordine della verifica Nucera | Dati Catastali | | | Estensione | | | Sommatoria particelle accorpate | Note della Verifica Nucera | Annotazioni di Inventario |
|---------|-------------------------------------|---------------------------|--------|------------|------------|-----|----|---------------------------------|----------------------------|---------------------------|
| | | Contrada | Foglio | Particella | Ha | Are | Ca | | | |
| 2706 | 818 | Territorio delle 2 Miglia | 150 | 5 | 00 | 01 | 22 | | | |
| 2707 | 818 | Territorio delle 2 Miglia | 150 | 6 | 00 | 04 | 44 | | | |
| 2708 | 818 | Territorio delle 2 Miglia | 150 | 7 | 00 | 01 | 38 | | | |
| 2709 | 818 | Territorio delle 2 Miglia | 150 | 8 | 00 | 96 | 45 | | | |
| 2710 | 818 | Territorio delle 2 Miglia | 150 | 126 | 00 | 90 | 46 | | | |
| 2711 | 818 | Territorio delle 2 Miglia | 150 | 127 | 00 | 01 | 11 | | | |
| 2712 | 818 | Territorio delle 2 Miglia | 150 | 9/b | 01 | 19 | 61 | | | |
| 2713 | 818 | Territorio delle 2 Miglia | 150 | 203/a | 02 | 72 | 70 | | | |
| 2714 | 818 | Territorio delle 2 Miglia | 150 | 203/c | 00 | 68 | 65 | | | |
| 2715 | 818 | | | | | | | 07.93.30 | | |
| 2716 | 819 | Territorio delle 2 Miglia | 92 | 55/c | 00 | 47 | 00 | | | |
| 2717 | 820 | Territorio delle 2 Miglia | 92 | 218 | 00 | 20 | 10 | | | |
| 2718 | 820 | Territorio delle 2 Miglia | 92 | 218 | 00 | 19 | 20 | | | |
| 2719 | 820 | | | | | | | 00.39.30 | | |
| 2720 | 821 | Territorio delle 2 Miglia | 150 | 167/b | 01 | 09 | 38 | | | |
| 2721 | 821 | Territorio delle 2 Miglia | 150 | 168/a | 01 | 01 | 67 | | | |
| 2722 | 821 | | | | | | | 02.11.05 | | |
| 2723 | 822 | Territorio delle 2 Miglia | 59 | 27 | 00 | 00 | 84 | | | |
| 2724 | 822 | Territorio delle 2 Miglia | 59 | 28 | 00 | 94 | 27 | | | |
| 2725 | 822 | | | | | | | 00.95.11 | | |
| 2726 | 823 | Territorio delle 2 Miglia | 170 | 67 | 00 | 00 | 62 | | | |



REGIONE PUGLIA - ASSESSORATO AGRICOLTURA E FORESTE
 Ufficio Usi Civici
 Comune di MARTINA FRANCA - prov. di Taranto

Inventario dei Beni di Uso Civico
 Stato Occupatori "1" - Verifica Nucera del 08/07/1959

| N. Prog | Num. d'ordine della verifica Nucera | Dati Catastali | | | Estensione | | | Sommatória particelle accorpate | Note della Verifica Nucera | Annotazioni di Inventario |
|---------|-------------------------------------|---------------------------|--------|------------|------------|-----|----|---------------------------------|----------------------------|---------------------------|
| | | Contrada | Foglio | Particella | Ha | Are | Ca | | | |
| 2727 | 823 | Territorio delle 2 Miglia | 170 | 68/a | 00 | 52 | 13 | | | |
| 2728 | 823 | | | | | | | 00.52.75 | | |
| 2729 | 824 | Territorio delle 2 Miglia | 66 | 94 | 00 | 01 | 04 | | | |
| 2730 | 824 | Territorio delle 2 Miglia | 66 | 95 | 00 | 45 | 17 | | | |
| 2731 | 824 | Territorio delle 2 Miglia | 66 | 182 | 00 | 34 | 58 | | | |
| 2732 | 824 | | | | | | | 00.80.79 | | |
| 2733 | 825 | Territorio delle 2 Miglia | 63 | 63/a | 00 | 20 | 51 | | | |
| 2734 | 825 | Territorio delle 2 Miglia | 63 | 64 | 00 | 00 | 60 | | | |
| 2735 | 825 | Territorio delle 2 Miglia | 63 | 63/b | 00 | 25 | 07 | | | |
| 2736 | 825 | | | | | | | 00.46.18 | | |
| 2737 | 826 | Territorio delle 2 Miglia | 91 | 246/b | 00 | 02 | 87 | | | |
| 2738 | 827 | Territorio delle 2 Miglia | 63 | 92/e | 00 | 17 | 73 | | | |
| 2739 | 827 | Territorio delle 2 Miglia | 63 | 123/c | 00 | 00 | 69 | | | |
| 2740 | 827 | | | | | | | 00.18.42 | | |
| 2741 | 828 | Territorio delle 2 Miglia | 67 | 137 | 01 | 01 | 30 | | | |
| 2742 | 828 | Territorio delle 2 Miglia | 67 | 138 | 00 | 01 | 10 | | | |
| 2743 | 828 | | | | | | | 01.02.40 | | |
| 2744 | 829 | Territorio delle 2 Miglia | 90 | 151 | 00 | 07 | 91 | | | |
| 2745 | 830 | Territorio delle 2 Miglia | 172 | 179 | 00 | 01 | 09 | | | |
| 2746 | 830 | Territorio delle 2 Miglia | 172 | 180 | 01 | 26 | 88 | | | |
| 2747 | 830 | | | | | | | 01.27.97 | | |



REGIONE PUGLIA - ASSESSORATO AGRICOLTURA E FORESTE
 Ufficio Usi Civici
 Comune di MARTINA FRANCA - prov. di Taranto

Inventario dei Beni di Uso Civico
 Stato Occupatori "1" - Verifica Nucera del 08/07/1959

| N. Prog | Num. d'ordine della verifica Nucera | Dati Catastali | | | Estensione | | | Sommatória particelle accorpate | Note della Verifica Nucera | Annotazioni di Inventario |
|---------|-------------------------------------|---------------------------|--------|------------|------------|-----|----|---------------------------------|----------------------------|---------------------------|
| | | Contrada | Foglio | Particella | Ha | Are | Ca | | | |
| 2748 | 831 | Territorio delle 2 Miglia | 89 | 269 | 00 | 30 | 47 | | | |
| 2749 | 832 | Territorio delle 2 Miglia | 89 | 104 | 00 | 95 | 07 | | | |
| 2750 | 832 | Territorio delle 2 Miglia | 93 | 142 | 01 | 00 | 53 | | | |
| 2751 | 832 | Territorio delle 2 Miglia | 93 | 143 | 00 | 01 | 33 | | | |
| 2752 | 832 | Territorio delle 2 Miglia | 111 | 182 | 01 | 34 | 19 | | | |
| 2753 | 832 | Territorio delle 2 Miglia | 136 | 42/b | 00 | 44 | 28 | | | |
| 2754 | 832 | | | | | | | 03.75.40 | | |
| 2755 | 833 | Territorio delle 2 Miglia | 152 | 143 | 00 | 00 | 65 | | | |
| 2756 | 833 | Territorio delle 2 Miglia | 152 | 144 | 00 | 61 | 30 | | | |
| 2757 | 833 | Territorio delle 2 Miglia | 69 | 100 | 01 | 01 | 81 | | | |
| 2758 | 833 | Territorio delle 2 Miglia | 69 | 101 | 00 | 00 | 78 | | | |
| 2759 | 833 | | | | | | | 01.64.54 | | |
| 2760 | 834 | Territorio delle 2 Miglia | 60 | 8 | 00 | 53 | 66 | | | |
| 2761 | 834 | Territorio delle 2 Miglia | 60 | 9 | 00 | 00 | 38 | | | |
| 2762 | 834 | Territorio delle 2 Miglia | 67 | 49 | 01 | 39 | 70 | | | |
| 2763 | 834 | Territorio delle 2 Miglia | 67 | 50 | 00 | 02 | 36 | | | |
| 2764 | 834 | | | | | | | 01.96.10 | | |
| 2765 | 835 | Territorio delle 2 Miglia | 128 | 103 | 00 | 47 | 20 | | | |
| 2766 | 836 | Territorio delle 2 Miglia | 134 | 82 | 00 | 19 | 30 | | | |
| 2767 | 836 | Territorio delle 2 Miglia | 134 | 83 | 00 | 05 | 98 | | | |
| 2768 | 836 | Territorio delle 2 Miglia | 134 | 105 | 00 | 11 | 50 | | | |



372

REGIONE PUGLIA - ASSESSORATO AGRICOLTURA E FORESTE
 Ufficio Usi Civici
 Comune di MARTINA FRANCA - prov. di Taranto

Inventario dei Beni di Uso Civico
 Stato Occupatori "1" - Verifica Nucera del 08/07/1959

| N. Prog | Num. d'ordine della verifica Nucera | Dati Catastali | | | Estensione | | | Sommativa particelle accorpate | Note della Verifica Nucera | Annotazioni di Inventario |
|---------|-------------------------------------|---------------------------|--------|------------|------------|-----|----|--------------------------------|----------------------------|---------------------------|
| | | Contrada | Foglio | Particella | Ha | Are | Ca | | | |
| 2769 | 836 | | | | | | | 00.36.78 | | |
| 2770 | 837 | Territorio delle 2 Miglia | 170 | 32 | 00 | 00 | 63 | | | |
| 2771 | 837 | Territorio delle 2 Miglia | 170 | 33 | 00 | 93 | 20 | | | |
| 2772 | 837 | | | | | | | 00.93.83 | | |
| 2773 | 838 | Territorio delle 2 Miglia | 91 | 3 | 01 | 08 | 85 | | | |
| 2774 | 838 | Territorio delle 2 Miglia | 91 | 65 | 01 | 27 | 00 | | | |
| 2775 | 838 | | | | | | | 02.35.85 | | |
| 2776 | 839 | Territorio delle 2 Miglia | 110 | 8 | 00 | 00 | 16 | | | |
| 2777 | 839 | Territorio delle 2 Miglia | 110 | 248 | 00 | 37 | 64 | | | |
| 2778 | 839 | | | | | | | 00.37.80 | | |
| 2779 | 840 | Territorio delle 2 Miglia | 132 | 127/b | 00 | 05 | 40 | | | |
| 2780 | 840 | Territorio delle 2 Miglia | 132 | 128 | 01 | 06 | 84 | | | |
| 2781 | 840 | | | | | | | 01.12.24 | | |
| 2782 | 841 | Territorio delle 2 Miglia | 130 | 140 | 00 | 87 | 53 | | | |
| 2783 | 842 | Territorio delle 2 Miglia | 90 | 153 | 00 | 07 | 36 | | | |
| 2784 | 843 | Territorio delle 2 Miglia | 151 | 31 | 00 | 58 | 12 | | | |
| 2785 | 843 | Territorio delle 2 Miglia | 151 | 32 | 00 | 00 | 48 | | | |
| 2786 | 843 | | | | | | | 00.56.80 | | |
| 2787 | 844 | Territorio delle 2 Miglia | 67 | 90 | 00 | 76 | 50 | | | |
| 2788 | 845 | Territorio delle 2 Miglia | 90 | 50 | 00 | 00 | 97 | | | |
| 2789 | 845 | Territorio delle 2 Miglia | 90 | 141/b | 00 | 07 | 95 | | | |



REGIONE PUGLIA - ASSESSORATO AGRICOLTURA E FORESTE
 Ufficio Usi Civici
 Comune di MARTINA FRANCA - prov. di Taranto

Inventario dei Beni di Uso Civico
 Stato Occupatori "1" - Verifica Nucera del 08/07/1959

| N. Prog | Num. d'ordine della verifica Nucera | Dati Catastali | | | Estensione | | | Sommatoria particelle accorpate | Note della Verifica Nucera | Annotazioni di Inventario |
|---------|-------------------------------------|---------------------------|--------|------------|------------|-----|----|---------------------------------|----------------------------|---------------------------|
| | | Contrada | Foglio | Particella | Ha | Are | Ca | | | |
| 2790 | 845 | Territorio delle 2 Miglia | 90 | 142 | 00 | 00 | 98 | | | |
| 2791 | 845 | | | | | | | 00.09.90 | | |
| 2792 | 846 | Territorio delle 2 Miglia | 129 | 33 | 00 | 25 | 52 | | | |
| 2793 | 847 | Territorio delle 2 Miglia | 64 | 127 | 00 | 99 | 36 | | | |
| 2794 | 847 | Territorio delle 2 Miglia | 64 | 128 | 00 | 00 | 89 | | | |
| 2795 | 847 | Territorio delle 2 Miglia | 64 | 139 | 00 | 17 | 78 | | | |
| 2796 | 847 | | | | | | | 01.18.03 | | |
| 2797 | 848 | Territorio delle 2 Miglia | 88 | 35 | 01 | 20 | 01 | | | |
| 2798 | 848 | Territorio delle 2 Miglia | 88 | 36 | 00 | 01 | 73 | | | |
| 2799 | 848 | Territorio delle 2 Miglia | 88 | 48 | 00 | 75 | 84 | | | |
| 2800 | 848 | Territorio delle 2 Miglia | 88 | 49 | 00 | 00 | 80 | | | |
| 2801 | 848 | | | | | | | 01.98.38 | | |
| 2802 | 849 | Territorio delle 2 Miglia | 107 | 54 | 00 | 85 | 34 | | | |
| 2803 | 849 | Territorio delle 2 Miglia | 107 | 55 | 00 | 00 | 43 | | | |
| 2804 | 849 | | | | | | | 00.85.77 | | |
| 2805 | 850 | Territorio delle 2 Miglia | 90 | 141/a | 00 | 10 | 92 | | | |
| 2806 | 851 | Territorio delle 2 Miglia | 173 | 84 | 00 | 72 | 12 | | | |
| 2807 | 851 | Territorio delle 2 Miglia | 173 | 85 | 00 | 00 | 52 | | | |
| 2808 | 851 | | | | | | | 00.72.64 | | |
| 2809 | 852 | Territorio delle 2 Miglia | 130 | 249 | 00 | 12 | 27 | | | |
| 2810 | 852 | Territorio delle 2 Miglia | 62 | 129 | 00 | 46 | 28 | | | |

373



REGIONE PUGLIA - ASSESSORATO AGRICOLTURA E FORESTE
 Ufficio Usi Civici
 Comune di MARTINA FRANCA - prov. di Taranto

Inventario dei Beni di Uso Civico
 Stato Occupatori "1" - Verifica Nucera del 08/07/1959

| N. Prog | Num. d'ordine della verifica Nucera | Dati Catastali | | | Estensione | | | Sommativa particelle accorpate | Note della Verifica Nucera | Annotazioni di Inventario |
|---------|-------------------------------------|---------------------------|--------|------------|------------|-----|----|--------------------------------|----------------------------|---------------------------|
| | | Contrada | Foglio | Particella | Ha | Are | Ca | | | |
| 2811 | 852 | Territorio delle 2 Miglia | 62 | 132 | 00 | 46 | 46 | | | |
| 2812 | 852 | | | | | | | 01.05.01 | | |
| 2813 | 853 | Territorio delle 2 Miglia | 130 | 54/c | 00 | 02 | 62 | | | |
| 2814 | 853 | Territorio delle 2 Miglia | 130 | 287/a | 00 | 36 | 02 | | | |
| 2815 | 853 | Territorio delle 2 Miglia | 130 | 72/b | 00 | 01 | 60 | | | |
| 2816 | 853 | | | | | | | 00.40.24 | | |
| 2817 | 854 | Territorio delle 2 Miglia | 127 | 17 | 00 | 66 | 24 | | | |
| 2818 | 855 | Territorio delle 2 Miglia | 92 | 48 | 00 | 24 | 27 | | | |
| 2819 | 855 | Territorio delle 2 Miglia | 92 | 49 | 00 | 60 | 58 | | | |
| 2820 | 855 | Territorio delle 2 Miglia | 92 | 50 | 00 | 01 | 15 | | | |
| 2821 | 855 | | | | | | | 00.86.00 | | |
| 2822 | 856 | Territorio delle 2 Miglia | 93 | 147 | 00 | 67 | 07 | | | |
| 2823 | 857 | Territorio delle 2 Miglia | 127 | 30 | 00 | 01 | 05 | | | |
| 2824 | 857 | Territorio delle 2 Miglia | 127 | 31 | 00 | 54 | 25 | | | |
| 2825 | 857 | Territorio delle 2 Miglia | 127 | 168 | 00 | 81 | 36 | | | |
| 2826 | 857 | | | | | | | 01.36.66 | | |
| 2827 | 858 | Territorio delle 2 Miglia | 110 | 28 | 00 | 01 | 03 | | | |
| 2828 | 858 | Territorio delle 2 Miglia | 110 | 29 | 00 | 22 | 07 | | | |
| 2829 | 858 | Territorio delle 2 Miglia | 110 | 246 | 00 | 08 | 97 | | | |
| 2830 | 858 | | | | | | | 00.30.07 | | |
| 2831 | 859 | Territorio delle 2 Miglia | 60 | 20 | 00 | 01 | 30 | | | |



REGIONE PUGLIA - ASSESSORATO AGRICOLTURA E FORESTE
 Ufficio Usi Civici
 Comune di MARTINA FRANCA - prov. di Taranto

Inventario dei Beni di Uso Civico
 Stato Occupatori "1" - Verifica Nucera del 08/07/1959

| N. Prog | Num. d'ordine della verifica Nucera | Dati Catastali | | | Estensione | | | Sommativa particelle accorpate | Note della Verifica Nucera | Annotazioni di Inventario |
|---------|-------------------------------------|---------------------------|--------|------------|------------|-----|----|--------------------------------|----------------------------|---------------------------|
| | | Contrada | Foglio | Particella | Ha | Are | Ca | | | |
| 2832 | 859 | Territorio delle 2 Miglia | 60 | 21 | 00 | 88 | 77 | | | |
| 2833 | 859 | Territorio delle 2 Miglia | 60 | 174 | 00 | 09 | 56 | | | |
| 2834 | 859 | | | | | | | 00,99,63 | | |
| 2835 | 860 | Territorio delle 2 Miglia | 60 | 88/b | 00 | 01 | 30 | | | |
| 2836 | 860 | Territorio delle 2 Miglia | 60 | 89/b | 00 | 65 | 94 | | | |
| 2837 | 860 | Territorio delle 2 Miglia | 60 | 95 | 00 | 66 | 82 | | | |
| 2838 | 860 | Territorio delle 2 Miglia | 60 | 96 | 00 | 01 | 07 | | | |
| 2839 | 860 | | | | | | | 01,35,13 | | |
| 2840 | 861 | Territorio delle 2 Miglia | 92 | 59 | 00 | 42 | 99 | | | |
| 2841 | 861 | Territorio delle 2 Miglia | 92 | 60 | 00 | 00 | 80 | | | |
| 2842 | 861 | Territorio delle 2 Miglia | 92 | 61/b | 00 | 09 | 74 | | | |
| 2843 | 861 | Territorio delle 2 Miglia | 92 | 65 | 00 | 94 | 96 | | | |
| 2844 | 861 | Territorio delle 2 Miglia | 92 | 67 | 00 | 01 | 17 | | | |
| 2845 | 861 | | | | | | | 01,49,66 | | |
| 2846 | 862 | Territorio delle 2 Miglia | 93 | 153 | 00 | 42 | 65 | | | |
| 2847 | 863 | Territorio delle 2 Miglia | 135 | 27 | 00 | 31 | 46 | | | |
| 2848 | 863 | Territorio delle 2 Miglia | 135 | 30 | 00 | 00 | 34 | | | |
| 2849 | 863 | Territorio delle 2 Miglia | 110 | 260 | 00 | 01 | 20 | | | |
| 2850 | 863 | Territorio delle 2 Miglia | 110 | 147 | 00 | 00 | 73 | | | |
| 2851 | 863 | Territorio delle 2 Miglia | 110 | 148 | 00 | 03 | 69 | | | |
| 2852 | 863 | | | | | | | 00,37,42 | | |



375

REGIONE PUGLIA - ASSESSORATO AGRICOLTURA E FORESTE
 Ufficio Usi Civili
 Comune di MARTINA FRANCA - prov. di Taranto

Inventario dei Beni di Uso Civico
 Stato Occupatori "1" - Verifica Nucera del 08/07/1959

| N. Prog | Num. d'ordine della verifica Nucera | Dati Catastali | | | Estensione | | | Sommatória particelle accorpate | Note della Verifica Nucera | Annotazioni di Inventario |
|---------|-------------------------------------|---------------------------|--------|------------|------------|-----|----|---------------------------------|----------------------------|---------------------------|
| | | Contrada | Foglio | Particella | Ha | Are | Ca | | | |
| 2853 | 864 | Territorio delle 2 Miglia | 109 | 69 | 00 | 81 | 76 | | | |
| 2854 | 864 | Territorio delle 2 Miglia | 109 | 70 | 00 | 00 | 63 | | | |
| 2855 | 864 | | | | | | | 00.82.39 | | |
| 2856 | 865 | Territorio delle 2 Miglia | 127 | 110 | 01 | 10 | 10 | | | |
| 2857 | 865 | Territorio delle 2 Miglia | 127 | 111 | 00 | 01 | 08 | | | |
| 2858 | 865 | Territorio delle 2 Miglia | 127 | 117 | 00 | 00 | 79 | | | |
| 2859 | 865 | | | | | | | 01.11.97 | | |
| 2860 | 866 | Territorio delle 2 Miglia | 69 | 57 | 00 | 02 | 84 | | | |
| 2861 | 866 | Territorio delle 2 Miglia | 69 | 58 | 01 | 00 | 40 | | | |
| 2862 | 866 | | | | | | | 01.03.24 | | |
| 2863 | 867 | Territorio delle 2 Miglia | 127 | 71 | 00 | 90 | 44 | | | |
| 2864 | 867 | Territorio delle 2 Miglia | 127 | 72 | 00 | 01 | 12 | | | |
| 2865 | 867 | Territorio delle 2 Miglia | 127 | 69 | 00 | 65 | 72 | | | |
| 2866 | 867 | Territorio delle 2 Miglia | 127 | 70 | 00 | 00 | 64 | | | |
| 2867 | 867 | | | | | | | 01.57.92 | | |
| 2868 | 868 | Territorio delle 2 Miglia | 92 | 178 | 00 | 27 | 68 | | | |
| 2869 | 868 | Territorio delle 2 Miglia | 91 | 254/d | 00 | 01 | 39 | | | |
| 2870 | 868 | | | | | | | 00.29.07 | | |
| 2871 | 869 | Territorio delle 2 Miglia | 90 | 152/c | 00 | 02 | 89 | | | |
| 2872 | 870 | Territorio delle 2 Miglia | 108 | 91 | 00 | 46 | 30 | | | |
| 2873 | 871 | Territorio delle 2 Miglia | 90 | 145/a | 00 | 02 | 55 | | | |



376

REGIONE PUGLIA - ASSESSORATO AGRICOLTURA E FORESTE
 Ufficio Usi Civici
 Comune di MARTINA FRANCA - prov. di Taranto

Inventario dei Beni di Uso Civico
 Stato Occupatori "1" - Verifica Nucera del 08/07/1959

| N. Prog | Num. d'ordine della verifica Nucera | Dati Catastali | | | Estensione | | | Sommatore particelle accorpate | Note della Verifica Nucera | Annotazioni di Inventario |
|---------|-------------------------------------|---------------------------|--------|------------|------------|-----|----|--------------------------------|----------------------------|---------------------------|
| | | Contrada | Foglio | Particella | Ha | Are | Ca | | | |
| 2874 | 872 | Territorio delle 2 Miglia | 90 | 145/b | 00 | 02 | 23 | | | |
| 2875 | 873 | Territorio delle 2 Miglia | 110 | 242 | 00 | 18 | 26 | | | |
| 2876 | 874 | Territorio delle 2 Miglia | 154 | 77 | 01 | 13 | 97 | | | |
| 2877 | 874 | Territorio delle 2 Miglia | 154 | 78 | 00 | 00 | 61 | | | |
| 2878 | 874 | | | | | | | 01.14.58 | | |
| 2879 | 875 | Territorio delle 2 Miglia | 126 | 80 | 00 | 49 | 84 | | | |
| 2880 | 875 | Territorio delle 2 Miglia | 126 | 81 | 00 | 01 | 30 | | | |
| 2881 | 875 | | | | | | | 00.51.14 | | |
| 2882 | 876 | Territorio delle 2 Miglia | 87 | 57 | 01 | 85 | 76 | | | |
| 2883 | 876 | Territorio delle 2 Miglia | 87 | 58 | 00 | 02 | 34 | | | |
| 2884 | 876 | Territorio delle 2 Miglia | 87 | 22 | 00 | 90 | 16 | | | |
| 2885 | 876 | Territorio delle 2 Miglia | 87 | 23 | 00 | 00 | 77 | | | |
| 2886 | 876 | | | | | | | 02.79.03 | | |
| 2887 | 877 | Territorio delle 2 Miglia | 92 | 189 | 01 | 12 | 24 | | | |
| 2888 | 877 | Territorio delle 2 Miglia | 110 | 122 | 00 | 31 | 81 | | | |
| 2889 | 877 | Territorio delle 2 Miglia | 110 | 123 | 00 | 00 | 71 | | | |
| 2890 | 877 | Territorio delle 2 Miglia | 110 | 124 | 00 | 47 | 99 | | | |
| 2891 | 877 | | | | | | | 01.92.75 | | |
| 2892 | 878 | Territorio delle 2 Miglia | 111 | 34 | 00 | 00 | 51 | | | |
| 2893 | 878 | Territorio delle 2 Miglia | 111 | 35 | 00 | 55 | 74 | | | |
| 2894 | 878 | | | | | | | 00.56.25 | | |



REGIONE PUGLIA - ASSESSORATO AGRICOLTURA E FORESTE
 Ufficio Usi Civici
 Comune di MARTINA FRANCA - prov. di Taranto

Inventario dei Beni di Uso Civico
 Stato Occupatori "1" - Verifica Nucera del 08/07/1959


| N. Prog | Num. d'ordine della verifica Nucera | Dati Catastali | | | Estensione | | | Sommatória particelle accorpate | Note della Verifica Nucera | Annotazioni di Inventario |
|---------|-------------------------------------|---------------------------|--------|------------|------------|-----|----|---------------------------------|----------------------------|---------------------------|
| | | Contrada | Foglio | Particella | Ha | Are | Ca | | | |
| 2895 | 879 | Territorio delle 2 Miglia | 58 | 27 | 00 | 99 | 80 | | | |
| 2896 | 879 | Territorio delle 2 Miglia | 58 | 80 | 00 | 85 | 45 | | | |
| 2897 | 879 | Territorio delle 2 Miglia | 58 | 29 | 00 | 03 | 05 | | | |
| 2898 | 879 | Territorio delle 2 Miglia | 58 | 28 | 01 | 00 | 86 | | | |
| 2899 | 879 | Territorio delle 2 Miglia | 58 | 30 | 01 | 06 | 15 | | | |
| 2900 | 879 | Territorio delle 2 Miglia | 135 | 107 | 00 | 01 | 12 | | | |
| 2901 | 879 | Territorio delle 2 Miglia | 135 | 108 | 01 | 04 | 72 | | | |
| 2902 | 879 | | | | | | | 05,00,95 | | |
| 2903 | 880 | Territorio delle 2 Miglia | 112 | 9 | 00 | 95 | 00 | | | |
| 2904 | 880 | Territorio delle 2 Miglia | 112 | 11 | 00 | 01 | 10 | | | |
| 2905 | 880 | Territorio delle 2 Miglia | 112 | 5 | 00 | 67 | 30 | | | |
| 2906 | 880 | Territorio delle 2 Miglia | 112 | 6 | 00 | 25 | 55 | | | |
| 2907 | 880 | Territorio delle 2 Miglia | 112 | 7 | 00 | 00 | 58 | | | |
| 2908 | 880 | | | | | | | 01,89,54 | | |
| 2909 | 881 | Territorio delle 2 Miglia | 59 | 150 | 00 | 74 | 67 | | | |
| 2910 | 881 | Territorio delle 2 Miglia | 108 | 57 | 00 | 01 | 02 | | | |
| 2911 | 881 | Territorio delle 2 Miglia | 108 | 58 | 00 | 48 | 97 | | | |
| 2912 | 881 | | | | | | | 01,24,66 | | |
| 2913 | 882 | Territorio delle 2 Miglia | 153 | 29 | 00 | 51 | 81 | | | |
| 2914 | 882 | Territorio delle 2 Miglia | 153 | 30 | 00 | 00 | 56 | | | |
| 2915 | 882 | Territorio delle 2 Miglia | 153 | 31 | 00 | 00 | 60 | | | |



REGIONE PUGLIA - ASSESSORATO AGRICOLTURA E FORESTE
 Ufficio Usi Civici
 Comune di MARTINA FRANCA - prov. di Taranto

Inventario dei Beni di Uso Civico
 Stato Occupatori "1" - Verifica Nucera del 08/07/1959

| N. Prog | Num. d'ordine della verifica Nucera | Dati Catastali | | | Estensione | | | Sommatoria particelle accorpate | Note della Verifica Nucera | Annotazioni di Inventario |
|---------|-------------------------------------|---------------------------|--------|------------|------------|-----|----|---------------------------------|----------------------------|---------------------------|
| | | Contrada | Foglio | Particella | Ha | Are | Ca | | | |
| 2916 | 882 | Territorio delle 2 Miglia | 153 | 32 | 00 | 49 | 84 | | | |
| 2917 | 882 | Territorio delle 2 Miglia | 153 | 116/a | 00 | 09 | 74 | | | |
| 2918 | 882 | Territorio delle 2 Miglia | 153 | 34/b | 00 | 00 | 40 | | | |
| 2919 | 882 | | | | | | | 01.12.95 | | |
| 2920 | 883 | Territorio delle 2 Miglia | 151 | 3 | 00 | 18 | 70 | | | |
| 2921 | 883 | Territorio delle 2 Miglia | 151 | 5 | 00 | 00 | 28 | | | |
| 2922 | 883 | Territorio delle 2 Miglia | 151 | 6 | 00 | 16 | 24 | | | |
| 2923 | 883 | | | | | | | 00.35.22 | | |
| 2924 | 884 | Territorio delle 2 Miglia | 88 | 74 | 01 | 15 | 85 | | | |
| 2925 | 884 | Territorio delle 2 Miglia | 88 | 75 | 00 | 01 | 13 | | | |
| 2926 | 884 | | | | | | | 01.16.98 | | |
| 2927 | 885 | Territorio delle 2 Miglia | 94 | 54 | 00 | 01 | 55 | | | |
| 2928 | 885 | Territorio delle 2 Miglia | 94 | 53 | 00 | 69 | 42 | | | |
| 2929 | 885 | | | | | | | 00.70.97 | | |
| 2930 | 886 | Territorio delle 2 Miglia | 154 | 60 | 00 | 26 | 50 | | | |
| 2931 | 887 | Territorio delle 2 Miglia | 130 | 221/a | 00 | 14 | 59 | | | |
| 2932 | 887 | Territorio delle 2 Miglia | 130 | 228/b | 00 | 10 | 71 | | | |
| 2933 | 887 | | | | | | | 00.25.30 | | |
| 2934 | 888 | Territorio delle 2 Miglia | 154 | 20 | 00 | 51 | 30 | | | |
| 2935 | 889 | Territorio delle 2 Miglia | 130 | 263/a | 00 | 04 | 54 | | | |
| 2936 | 889 | Territorio delle 2 Miglia | 130 | 263/c | 00 | 01 | 60 | | | |



Studio M. - Bari

REGIONE PUGLIA - ASSESSORATO AGRICOLTURA E FORESTE
 Ufficio Usi Civici
 Comune di MARTINA FRANCA - prov. di Taranto

Inventario dei Beni di Uso Civico
 Stato Occupatori "1" - Verifica Nucera del 08/07/1959

| N. Prog | Num. d'ordine della verifica Nucera | Dati Catastali | | | Estensione | | | Sommataria particelle accorpate | Note della Verifica Nucera | Annotazioni di Inventario |
|---------|-------------------------------------|---------------------------|--------|------------|------------|-----|----|---------------------------------|----------------------------|---------------------------|
| | | Contrada | Foglio | Particella | Ha | Are | Ca | | | |
| 2937 | 889 | Territorio delle 2 Miglia | 130 | 197/a | 00 | 00 | 18 | | | |
| 2938 | 889 | | | | | | | 00.06.32 | | |
| 2939 | 890 | Territorio delle 2 Miglia | 130 | 100/a | 00 | 12 | 50 | | | |
| 2940 | 891 | Territorio delle 2 Miglia | 135 | 17 | 00 | 00 | 47 | | | |
| 2941 | 891 | Territorio delle 2 Miglia | 135 | 182 | 00 | 23 | 44 | | | |
| 2942 | 891 | | | | | | | 00.23.91 | | |
| 2943 | 892 | Territorio delle 2 Miglia | 109 | 143 | 01 | 83 | 54 | | | |
| 2944 | 892 | Territorio delle 2 Miglia | 109 | 144 | 00 | 02 | 80 | | | |
| 2945 | 892 | Territorio delle 2 Miglia | 129 | 44 | 00 | 00 | 77 | | | |
| 2946 | 892 | Territorio delle 2 Miglia | 129 | 45 | 00 | 58 | 23 | | | |
| 2947 | 892 | | | | | | | 02.45.34 | | |
| 2948 | 893 | Territorio delle 2 Miglia | 130 | 107 | 00 | 40 | 80 | | | |
| 2949 | 893 | Territorio delle 2 Miglia | 130 | 264 | 00 | 31 | 45 | | | |
| 2950 | 893 | | | | | | | 00.72.25 | | |
| 2951 | 894 | Territorio delle 2 Miglia | 127 | 13 | 00 | 01 | 41 | | | |
| 2952 | 894 | Territorio delle 2 Miglia | 127 | 14 | 01 | 24 | 80 | | | |
| 2953 | 894 | Territorio delle 2 Miglia | 173 | 127 | 00 | 20 | 51 | | | |
| 2954 | 894 | | | | | | | 01.46.72 | | |
| 2955 | 895 | Territorio delle 2 Miglia | 131 | 100 | 00 | 81 | 48 | | | |
| 2956 | 895 | Territorio delle 2 Miglia | 131 | 101 | 00 | 00 | 38 | | | |
| 2957 | 895 | | | | | | | 00.81.86 | | |

380



REGIONE PUGLIA - ASSESSORATO AGRICOLTURA E FORESTE
 Ufficio Usi Civici
 Comune di MARTINA FRANCA - prov. di Taranto

Inventario dei Beni di Uso Civico
 Stato Occupatori "1" - Verifica Nucera del 08/07/1959

| N. Prog | Num. d'ordine della verifica Nucera | Dati Catastali | | | Estensione | | | Sommatoria particelle accorpate | Note della Verifica Nucera | Annotazioni di Inventario |
|---------|-------------------------------------|---------------------------|--------|------------|------------|-----|----|---------------------------------|----------------------------|---------------------------|
| | | Contrada | Foglio | Particella | Ha | Are | Ca | | | |
| 2958 | 896 | Territorio delle 2 Miglia | 89 | 253 | 00 | 18 | 70 | | | |
| 2959 | 897 | Territorio delle 2 Miglia | 68 | 120 | 00 | 01 | 00 | | | |
| 2960 | 897 | Territorio delle 2 Miglia | 68 | 121 | 00 | 85 | 50 | | | |
| 2961 | 897 | Territorio delle 2 Miglia | 127 | 9 | 00 | 50 | 34 | | | |
| 2962 | 897 | Territorio delle 2 Miglia | 127 | 10 | 00 | 00 | 85 | | | |
| 2983 | 897 | | | | | | | 01.37.89 | | |
| 2984 | 898 | Territorio delle 2 Miglia | 63 | 92/d | 00 | 17 | 99 | | | |
| 2985 | 898 | Territorio delle 2 Miglia | 63 | 123/b | 00 | 00 | 45 | | | |
| 2986 | 898 | Territorio delle 2 Miglia | 63 | 123/e | 00 | 00 | 01 | | | |
| 2987 | 898 | Territorio delle 2 Miglia | 63 | 92/c | 00 | 17 | 00 | | | |
| 2988 | 898 | | | | | | | 00.35.45 | | |
| 2969 | 899 | Territorio delle 2 Miglia | 110 | 48 | 00 | 50 | 90 | | | |
| 2970 | 900 | Territorio delle 2 Miglia | 67 | 125 | 00 | 01 | 40 | | | |
| 2971 | 900 | Territorio delle 2 Miglia | 67 | 128 | 01 | 10 | 90 | | | |
| 2972 | 900 | Territorio delle 2 Miglia | 128 | 22 | 00 | 02 | 86 | | | |
| 2973 | 900 | Territorio delle 2 Miglia | 128 | 24 | 00 | 01 | 83 | | | |
| 2974 | 900 | Territorio delle 2 Miglia | 128 | 25 | 00 | 67 | 52 | | | |
| 2975 | 900 | | | | | | | 01.84.51 | | |
| 2976 | 901 | Territorio delle 2 Miglia | 69 | 61 | 00 | 00 | 99 | | | |
| 2977 | 901 | Territorio delle 2 Miglia | 69 | 62 | 01 | 05 | 15 | | | |
| 2978 | 901 | | | | | | | 01.06.14 | | |



REGIONE PUGLIA - ASSESSORATO AGRICOLTURA E FORESTE
 Ufficio Usi Civici
 Comune di MARTINA FRANCA - prov. di Taranto

Inventario dei Beni di Uso Civico
 Stato Occupatori "1" - Verifica Nucera del 08/07/1959

| N. Prog | Num. d'ordine della verifica Nucera | Dati Catastali | | | Estensione | | | Sommatoria particelle accorpate | Note della Verifica Nucera | Annotazioni di Inventario |
|---------|-------------------------------------|---------------------------|--------|------------|------------|-----|----|---------------------------------|----------------------------|---------------------------|
| | | Contrada | Foglio | Particella | Ha | Are | Ca | | | |
| 2979 | 902 | Territorio delle 2 Miglia | 108 | 11 | 00 | 88 | 74 | | | |
| 2980 | 903 | Territorio delle 2 Miglia | 111 | 1/b | 00 | 59 | 86 | | | |
| 2981 | 903 | Territorio delle 2 Miglia | 111 | 2 | 00 | 00 | 72 | | | |
| 2982 | 903 | | | | | | | 00,60,58 | | |
| 2983 | 904 | Territorio delle 2 Miglia | 128 | 21 | 00 | 20 | 65 | | | |
| 2984 | 905 | Territorio delle 2 Miglia | 132 | 302 | 00 | 44 | 68 | | | |
| 2985 | 906 | Territorio delle 2 Miglia | 66 | 36/b | 00 | 39 | 20 | | | |
| 2986 | 907 | Territorio delle 2 Miglia | 66 | 36/c | 00 | 42 | 00 | | | |
| 2987 | 908 | Territorio delle 2 Miglia | 89 | 183/b | 00 | 31 | 61 | | | |
| 2988 | 908 | Territorio delle 2 Miglia | 89 | 202 | 00 | 00 | 43 | | | |
| 2989 | 908 | | | | | | | 00,32,04 | | |
| 2990 | 909 | Territorio delle 2 Miglia | 66 | 63/a | 00 | 25 | 33 | | | |
| 2991 | 909 | Territorio delle 2 Miglia | 66 | 65/b | 00 | 00 | 40 | | | |
| 2992 | 909 | Territorio delle 2 Miglia | 66 | 65/c | 00 | 01 | 62 | | | |
| 2993 | 909 | | | | | | | 00,27,35 | | |
| 2994 | 910 | Territorio delle 2 Miglia | 66 | 64 | 00 | 02 | 28 | | | |
| 2995 | 910 | Territorio delle 2 Miglia | 66 | 63/b | 00 | 23 | 60 | | | |
| 2996 | 910 | Territorio delle 2 Miglia | 66 | 65/a | 01 | 54 | 80 | | | |
| 2997 | 910 | | | | | | | 01,80,88 | | |
| 2998 | 911 | Territorio delle 2 Miglia | 68 | 143/b | 00 | 00 | 11 | | | |
| 2999 | 911 | Territorio delle 2 Miglia | 68 | 131/b | 00 | 00 | 40 | | | |



REGIONE PUGLIA - ASSESSORATO AGRICOLTURA E FORESTE
 Ufficio Usi Civili
 Comune di MARTINA FRANCA - prov. di Taranto

Inventario dei Beni di Uso Civico
 Stato Occupatori "1" - Verifica Nucera del 08/07/1959

| N. Prog | Num. d'ordine della verifica Nucera | Dati Catastali | | | Estensione | | | Sommatoria particelle accorpate | Note della Verifica Nucera | Annotazioni di Inventario |
|---------|-------------------------------------|---------------------------|--------|------------|------------|-----|----|---------------------------------|----------------------------|---------------------------|
| | | Contrada | Foglio | Particella | Ha | Are | Ca | | | |
| 3000 | 911 | Territorio delle 2 Miglia | 68 | 132/a | 00 | 01 | 66 | | | |
| 3001 | 911 | Territorio delle 2 Miglia | 68 | 145 | 00 | 30 | 95 | | | |
| 3002 | 911 | | | | | | | 00.33.12 | | |
| 3003 | 912 | Territorio delle 2 Miglia | 66 | 196 | 00 | 26 | 41 | | | |
| 3004 | 912 | Territorio delle 2 Miglia | 66 | 197 | 00 | 71 | 72 | | | |
| 3005 | 912 | Territorio delle 2 Miglia | 66 | 36/a | 00 | 38 | 11 | | | |
| 3006 | 912 | Territorio delle 2 Miglia | 68 | 144 | 00 | 41 | 86 | | | |
| 3007 | 912 | | | | | | | 01.78.10 | | |
| 3008 | 913 | Territorio delle 2 Miglia | 131 | 138/a | 00 | 18 | 35 | | | |
| 3009 | 913 | Territorio delle 2 Miglia | 131 | 139 | 00 | 00 | 46 | | | |
| 3010 | 913 | Territorio delle 2 Miglia | 131 | 140 | 00 | 11 | 76 | | | |
| 3011 | 913 | | | | | | | 00.30.57 | | |
| 3012 | 914 | Territorio delle 2 Miglia | 129 | 56 | 00 | 84 | 52 | | | |
| 3013 | 915 | Territorio delle 2 Miglia | 92 | 206 | 00 | 05 | 20 | | | |
| 3014 | 915 | Territorio delle 2 Miglia | 92 | 232 | 00 | 66 | 47 | | | |
| 3015 | 915 | Territorio delle 2 Miglia | 92 | 228 | 00 | 05 | 33 | | | |
| 3016 | 915 | Territorio delle 2 Miglia | 92 | 201 | 00 | 01 | 00 | | | |
| 3017 | 915 | Territorio delle 2 Miglia | 92 | 200 | 00 | 01 | 31 | | | |
| 3018 | 915 | | | | | | | 00.79.31 | | |
| 3019 | 916 | Territorio delle 2 Miglia | 92 | 87 | 01 | 34 | 70 | | | |
| 3020 | 916 | Territorio delle 2 Miglia | 92 | 199 | 00 | 00 | 33 | | | |

383



REGIONE PUGLIA - ASSESSORATO AGRICOLTURA E FORESTE
 Ufficio Usi Civili
 Comune di MARTINA FRANCA - prov. di Taranto

Inventario dei Beni di Uso Civico
 Stato Occupatori "1" - Verifica Nucera del 08/07/1959

| N. Prog | Num. d'ordine della verifica Nucera | Dati Catastali | | | Estensione | | | Sommaatoria particelle accorpate | Note della Verifica Nucera | Annotazioni di Inventario |
|---------|-------------------------------------|---------------------------|--------|------------|------------|-----|----|----------------------------------|----------------------------|---------------------------|
| | | Contrada | Foglio | Particella | Ha | Are | Ca | | | |
| 3021 | 916 | Territorio delle 2 Miglia | 92 | 202 | 00 | 74 | 80 | | | |
| 3022 | 916 | Territorio delle 2 Miglia | 92 | 203 | 00 | 00 | 32 | | | |
| 3023 | 916 | Territorio delle 2 Miglia | 92 | 204 | 00 | 00 | 98 | | | |
| 3024 | 916 | Territorio delle 2 Miglia | 92 | 207 | 00 | 03 | 20 | | | |
| 3025 | 916 | | | | | | | 02.14.38 | | |
| 3026 | 917 | Territorio delle 2 Miglia | 92 | 85 | 00 | 00 | 81 | | | |
| 3027 | 917 | Territorio delle 2 Miglia | 92 | 86 | 00 | 67 | 40 | | | |
| 3028 | 917 | Territorio delle 2 Miglia | 92 | 205 | 00 | 06 | 00 | | | |
| 3029 | 917 | | | | | | | 00.74.21 | | |
| 3030 | 918 | Territorio delle 2 Miglia | 127 | 41 | 01 | 08 | 58 | | | |
| 3031 | 918 | Territorio delle 2 Miglia | 127 | 163 | 00 | 00 | 67 | | | |
| 3032 | 918 | | | | | | | 01.09.23 | | |
| 3033 | 919 | Territorio delle 2 Miglia | 151 | 85 | 00 | 01 | 56 | | | |
| 3034 | 919 | Territorio delle 2 Miglia | 151 | 86 | 00 | 01 | 18 | | | |
| 3035 | 919 | Territorio delle 2 Miglia | 151 | 84 | 00 | 64 | 16 | | | |
| 3036 | 919 | Territorio delle 2 Miglia | 150 | 178 | 00 | 01 | 49 | | | |
| 3037 | 919 | Territorio delle 2 Miglia | 150 | 176 | 01 | 61 | 62 | | | |
| 3038 | 919 | | | | | | | 02.30.01 | | |
| 3039 | 920 | Territorio delle 2 Miglia | 131 | 83 | 00 | 46 | 83 | | | |
| 3040 | 920 | Territorio delle 2 Miglia | 131 | 79/a | 00 | 11 | 03 | | | |
| 3041 | 920 | Territorio delle 2 Miglia | 131 | 81/a | 00 | 57 | 85 | | | |



REGIONE PUGLIA - ASSESSORATO AGRICOLTURA E FORESTE
 Ufficio Usi Civili
 Comune di MARTINA FRANCA - prov. di Taranto

Inventario dei Beni di Uso Civico
 Stato Occupatori "1" - Verifica Nucera del 08/07/1959

| N. Prog | Num. d'ordine della verifica Nucera | Dati Catastali | | | Estensione | | | Sommatore particelle accorpate | Note della Verifica Nucera | Annotazioni di Inventario |
|---------|-------------------------------------|---------------------------|--------|------------|------------|-----|----|--------------------------------|----------------------------|---------------------------|
| | | Contrada | Foglio | Particella | Ha | Are | Ca | | | |
| 3042 | 920 | Territorio delle 2 Miglia | 131 | 82 | 00 | 00 | 35 | | | |
| 3043 | 920 | Territorio delle 2 Miglia | 131 | 79/b | 00 | 37 | 26 | | | |
| 3044 | 920 | Territorio delle 2 Miglia | 131 | 81/b | 00 | 31 | 48 | | | |
| 3045 | 920 | Territorio delle 2 Miglia | 131 | 80 | 00 | 00 | 50 | | | |
| 3046 | 920 | | | | | | | 01.85.30 | | |
| 3047 | 921 | Territorio delle 2 Miglia | 60 | 7 | 01 | 04 | 50 | | | |
| 3048 | 922 | Territorio delle 2 Miglia | 154 | 7/a | 00 | 19 | 50 | | | |
| 3049 | 923 | Territorio delle 2 Miglia | 130 | 184 | 00 | 09 | 66 | | | |
| 3050 | 923 | Territorio delle 2 Miglia | 130 | 185 | 00 | 17 | 16 | | | |
| 3051 | 923 | | | | | | | 00.26.82 | | |
| 3052 | 924 | Territorio delle 2 Miglia | 170 | 39/a | 00 | 58 | 95 | | | |
| 3053 | 925 | Territorio delle 2 Miglia | 151 | 40 | 00 | 01 | 11 | | | |
| 3054 | 925 | Territorio delle 2 Miglia | 151 | 41 | 00 | 00 | 78 | | | |
| 3055 | 925 | Territorio delle 2 Miglia | 151 | 39 | 00 | 44 | 82 | | | |
| 3056 | 925 | Territorio delle 2 Miglia | 151 | 116 | 00 | 88 | 74 | | | |
| 3057 | 925 | Territorio delle 2 Miglia | 105 | 112 | 00 | 00 | 52 | | | |
| 3058 | 925 | Territorio delle 2 Miglia | 105 | 111 | 00 | 69 | 68 | | | |
| 3059 | 925 | | | | | | | 02.05.65 | | |
| 3060 | 926 | Territorio delle 2 Miglia | 152 | 112 | 00 | 85 | 57 | | | |
| 3061 | 927 | Territorio delle 2 Miglia | 60 | 28 | 00 | 63 | 37 | | | |
| 3062 | 927 | Territorio delle 2 Miglia | 60 | 29 | 00 | 01 | 00 | | | |



REGIONE PUGLIA - ASSESSORATO AGRICOLTURA E FORESTE
 Ufficio Usi Civici
 Comune di MARTINA FRANCA - prov. di Taranto

Inventario dei Beni di Uso Civico
 Stato Occupatori "1" - Verifica Nucera del 08/07/1959


| N. Prog | Num. d'ordine della verifica Nucera | Dati Catastali | | | Estensione | | | Sommatoria particelle accorpate | Note della Verifica Nucera | Annotazioni di Inventario |
|---------|-------------------------------------|---------------------------|--------|------------|------------|-----|----|---------------------------------|----------------------------|---------------------------|
| | | Contrada | Foglio | Particella | Ha | Are | Ca | | | |
| 3063 | 927 | | | | | | | 00.64.37 | | |
| 3064 | 928 | Territorio delle 2 Miglia | 153 | 88 | 00 | 64 | 35 | | | |
| 3065 | 928 | Territorio delle 2 Miglia | 153 | 125 | 00 | 03 | 28 | | | |
| 3066 | 928 | | | | | | | 00.67.63 | | |
| 3067 | 929 | Territorio delle 2 Miglia | 151 | 102 | 00 | 69 | 90 | | | |
| 3068 | 929 | Territorio delle 2 Miglia | 151 | 103 | 00 | 01 | 20 | | | |
| 3069 | 929 | | | | | | | 00.71.10 | | |
| 3070 | 930 | Territorio delle 2 Miglia | 126 | 133 | 00 | 00 | 20 | | | |
| 3071 | 930 | Territorio delle 2 Miglia | 126 | 134 | 00 | 64 | 30 | | | |
| 3072 | 930 | | | | | | | 00.64.50 | | |
| 3073 | 931 | Territorio delle 2 Miglia | 151 | 94 | 00 | 00 | 91 | | | |
| 3074 | 931 | Territorio delle 2 Miglia | 151 | 93 | 00 | 77 | 42 | | | |
| 3075 | 931 | | | | | | | 00.78.33 | | |
| 3076 | 932 | Territorio delle 2 Miglia | 170 | 39/b | 00 | 58 | 95 | | | |
| 3077 | 933 | Territorio delle 2 Miglia | 150 | 163 | 00 | 51 | 17 | | | |
| 3078 | 933 | Territorio delle 2 Miglia | 150 | 164 | 00 | 00 | 48 | | | |
| 3079 | 933 | | | | | | | 00.51.65 | | |
| 3080 | 934 | Territorio delle 2 Miglia | 108 | 51 | 00 | 77 | 42 | | | |
| 3081 | 934 | Territorio delle 2 Miglia | 108 | 52 | 00 | 01 | 11 | | | |
| 3082 | 934 | | | | | | | 00.78.53 | | |
| 3083 | 935 | Territorio delle 2 Miglia | 132 | 152 | 00 | 65 | 60 | | | |



REGIONE PUGLIA - ASSESSORATO AGRICOLTURA E FORESTE
 Ufficio Usi Civici
 Comune di MARTINA FRANCA - prov. di Taranto

Inventario dei Beni di Uso Civico
 Stato Occupatori "1" - Verifica Nucera del 08/07/1959

| N. Prog | Num. d'ordine della verifica Nucera | Dati Catastali | | | Estensione | | | Sommaatoria particelle accorpate | Note della Verifica Nucera | Annotazioni di Inventario |
|---------|-------------------------------------|---------------------------|--------|------------|------------|-----|----|----------------------------------|----------------------------|---------------------------|
| | | Contrada | Foglio | Particella | Ha | Are | Ca | | | |
| 3084 | 936 | Territorio delle 2 Miglia | 111 | 110 | 00 | 42 | 08 | | | |
| 3085 | 936 | Territorio delle 2 Miglia | 111 | 111 | 00 | 00 | 83 | | | |
| 3086 | 936 | | | | | | | 00.42.91 | | |
| 3087 | 937 | Territorio delle 2 Miglia | 151 | 38 | 00 | 78 | 60 | | | |
| 3088 | 937 | Territorio delle 2 Miglia | 151 | 87 | 00 | 75 | 30 | | | |
| 3089 | 937 | Territorio delle 2 Miglia | 151 | 89 | 00 | 00 | 50 | | | |
| 3090 | 937 | | | | | | | 01.54.40 | | |
| 3091 | 938 | Territorio delle 2 Miglia | 92 | 122 | 00 | 00 | 55 | | | |
| 3092 | 938 | Territorio delle 2 Miglia | 92 | 209 | 00 | 28 | 34 | | | |
| 3093 | 938 | | | | | | | 00.28.89 | | |
| 3094 | 939 | Territorio delle 2 Miglia | 172 | 150 | 00 | 00 | 80 | | | |
| 3095 | 939 | Territorio delle 2 Miglia | 172 | 151 | 01 | 00 | 50 | | | |
| 3096 | 939 | Territorio delle 2 Miglia | 170 | 26/a | 00 | 63 | 00 | | | |
| 3097 | 939 | Territorio delle 2 Miglia | 170 | 27/a | 00 | 00 | 57 | | | |
| 3098 | 939 | | | | | | | 01.64.87 | | |
| 3099 | 940 | Territorio delle 2 Miglia | 172 | 53 | 00 | -87 | 05 | | | |
| 3100 | 940 | Territorio delle 2 Miglia | 172 | 15 | 00 | 28 | 55 | | | |
| 3101 | 940 | Territorio delle 2 Miglia | 172 | 16/1 | 00 | 02 | 62 | | | |
| 3102 | 940 | Territorio delle 2 Miglia | 172 | 17 | 01 | 30 | 34 | | | |
| 3103 | 940 | | | | | | | 02.48.56 | | |
| 3104 | 941 | Territorio delle 2 Miglia | 60 | 140/a | 01 | 38 | 30 | | | |



REGIONE PUGLIA - ASSESSORATO AGRICOLTURA E FORESTE
 Ufficio Usi Civici
 Comune di MARTINA FRANCA - prov. di Taranto

Inventario dei Beni di Uso Civico
 Stato Occupatori "1" - Verifica Nucera del 08/07/1959

| N. Prog | Num. d'ordine della verifica Nucera | Dati Catastali | | | Estensione | | | Sommaatoria particelle accorpate | Note della Verifica Nucera | Annotazioni di Inventario |
|---------|-------------------------------------|---------------------------|--------|------------|------------|-----|----|----------------------------------|----------------------------|---------------------------|
| | | Contrada | Foglio | Particella | Ha | Are | Ca | | | |
| 3105 | 941 | Territorio delle 2 Miglia | 60 | 140/b | 00 | 06 | 84 | | | |
| 3106 | 941 | Territorio delle 2 Miglia | 60 | 141/a | 00 | 26 | 10 | | | |
| 3107 | 941 | Territorio delle 2 Miglia | 60 | 141/b | 00 | 00 | 45 | | | |
| 3108 | 941 | Territorio delle 2 Miglia | 60 | 142/a | 00 | 21 | 74 | | | |
| 3109 | 941 | Territorio delle 2 Miglia | 60 | 143/a | 00 | 00 | 63 | | | |
| 3110 | 941 | Territorio delle 2 Miglia | 60 | 143/b | 00 | 02 | 45 | | | |
| 3111 | 941 | Territorio delle 2 Miglia | 60 | 144/a | 00 | 17 | 65 | | | |
| 3112 | 941 | Territorio delle 2 Miglia | 60 | 145 | 00 | 02 | 11 | | | |
| 3113 | 941 | Territorio delle 2 Miglia | 60 | 146 | 00 | 02 | 24 | | | |
| 3114 | 941 | Territorio delle 2 Miglia | 60 | 149/a | 00 | 13 | 65 | | | |
| 3115 | 941 | Territorio delle 2 Miglia | 60 | 184 | 00 | 00 | 25 | | | |
| 3116 | 941 | Territorio delle 2 Miglia | 60 | 185 | 00 | 01 | 92 | | | |
| 3117 | 941 | Territorio delle 2 Miglia | 60 | 186 | 00 | 74 | 86 | | | |
| 3118 | 941 | | | | | | | 03.09.19 | | |
| 3119 | 942 | Territorio delle 2 Miglia | 93 | 52 | 00 | 84 | 82 | | | |
| 3120 | 943 | Territorio delle 2 Miglia | 67 | 150/a | 00 | 00 | 42 | | | |
| 3121 | 943 | Territorio delle 2 Miglia | 67 | 150/b | 00 | 00 | 28 | | | |
| 3122 | 943 | Territorio delle 2 Miglia | 67 | 206/a | 00 | 00 | 60 | | | |
| 3123 | 943 | Territorio delle 2 Miglia | 67 | 206/b | 00 | 54 | 44 | | | |
| 3124 | 943 | Territorio delle 2 Miglia | 67 | 206/c | 00 | 00 | 64 | | | |
| 3125 | 943 | Territorio delle 2 Miglia | 67 | 149 | 00 | 58 | 90 | | | |



Studio M. - Bari

REGIONE PUGLIA - ASSESSORATO AGRICOLTURA E FORESTE
 Ufficio Usi Civici
 Comune di MARTINA FRANCA - prov. di Taranto

Inventario dei Beni di Uso Civico
 Stato Occupatori "1" - Verifica Nucera del 08/07/1959


| N. Prog | Num. d'ordine della verifica Nucera | Dati Catastali | | | Estensione | | | Sommatória particelle accorpate | Note della Verifica Nucera | Annotazioni di Inventario |
|---------|-------------------------------------|---------------------------|--------|------------|------------|-----|----|---------------------------------|----------------------------|---------------------------|
| | | Contrada | Foglio | Particella | Ha | Are | Ca | | | |
| 3126 | 943 | | | | | | | 01.15.28 | | |
| 3127 | 944 | Territorio delle 2 Miglia | 90 | 92 | 00 | 46 | 79 | | | |
| 3128 | 945 | Territorio delle 2 Miglia | 132 | 162 | 00 | 02 | 45 | | | |
| 3129 | 946 | Territorio delle 2 Miglia | 130 | 39/a | 00 | 11 | 91 | | | |
| 3130 | 946 | Territorio delle 2 Miglia | 130 | 54/b | 00 | 00 | 08 | | | |
| 3131 | 946 | | | | | | | 00.11.99 | | |
| 3132 | 947 | Territorio delle 2 Miglia | 93 | 24 | 00 | 02 | 10 | | | |
| 3133 | 947 | Territorio delle 2 Miglia | 93 | 25 | 01 | 10 | 00 | | | |
| 3134 | 947 | | | | | | | 01.12.10 | | |
| 3135 | 948 | Territorio delle 2 Miglia | 172 | 9 | 00 | 41 | 16 | | | |
| 3136 | 948 | Territorio delle 2 Miglia | 172 | 10 | 00 | 00 | 60 | | | |
| 3137 | 948 | Territorio delle 2 Miglia | 172 | 12 | 00 | 02 | 60 | | | |
| 3138 | 948 | | | | | | | 00.44.36 | | |
| 3139 | 949 | Territorio delle 2 Miglia | 132 | 2 | 00 | 10 | 50 | | | |
| 3140 | 950 | Territorio delle 2 Miglia | 131 | 28 | 00 | 01 | 10 | | | |
| 3141 | 950 | Territorio delle 2 Miglia | 131 | 216 | 00 | 52 | 00 | | | |
| 3142 | 950 | | | | | | | 00.53.10 | | |
| 3143 | 951 | Territorio delle 2 Miglia | 133 | 124 | 00 | 10 | 80 | | | |
| 3144 | 952 | Territorio delle 2 Miglia | 132 | 206 | 00 | 05 | 17 | | | |
| 3145 | 952 | Territorio delle 2 Miglia | 132 | 195 | 00 | 38 | 80 | | | |
| 3146 | 952 | | | | | | | 00.43.97 | | |



REGIONE PUGLIA - ASSESSORATO AGRICOLTURA E FORESTE
 Ufficio Usi Civici
 Comune di MARTINA FRANCA - prov. di Taranto

Inventario dei Beni di Uso Civico
 Stato Occupatori "1" - Verifica Nucera del 08/07/1959

| N. Prog | Num. d'ordine della verifica Nucera | Dati Catastali | | | Estensione | | | Sommataria particelle accorpate | Note della Verifica Nucera | Annotazioni di Inventario |
|---------|-------------------------------------|---------------------------|--------|------------|------------|-----|----|---------------------------------|----------------------------|---------------------------|
| | | Contrada | Foglio | Particella | Ha | Are | Ca | | | |
| 3147 | 953 | Territorio delle 2 Miglia | 171 | 33 | 00 | 00 | 64 | | | |
| 3148 | 953 | Territorio delle 2 Miglia | 171 | 34 | 00 | 64 | 10 | | | |
| 3149 | 953 | Territorio delle 2 Miglia | 171 | 35 | 00 | 13 | 38 | | | |
| 3150 | 953 | Territorio delle 2 Miglia | 171 | 55 | 00 | 01 | 53 | | | |
| 3151 | 953 | Territorio delle 2 Miglia | 171 | 56 | 00 | 01 | 24 | | | |
| 3152 | 953 | Territorio delle 2 Miglia | 171 | 57 | 01 | 58 | 82 | | | |
| 3153 | 953 | Territorio delle 2 Miglia | 171 | 59 | 01 | 05 | 90 | | | |
| 3154 | 953 | Territorio delle 2 Miglia | 171 | 58 | 00 | 59 | 45 | | | |
| 3155 | 953 | Territorio delle 2 Miglia | 171 | 60 | 01 | 14 | 72 | | | |
| 3156 | 953 | Territorio delle 2 Miglia | 171 | 61 | 01 | 50 | 96 | | | |
| 3157 | 953 | Territorio delle 2 Miglia | 171 | 106 | 03 | 08 | 53 | | | |
| 3158 | 953 | Territorio delle 2 Miglia | 171 | 107 | 00 | 01 | 06 | | | |
| 3159 | 953 | Territorio delle 2 Miglia | 171 | 108 | 00 | 04 | 28 | | | |
| 3160 | 953 | Territorio delle 2 Miglia | 171 | 110 | 00 | 12 | 50 | | | |
| 3161 | 953 | Territorio delle 2 Miglia | 171 | 112 | 00 | 23 | 45 | | | |
| 3162 | 953 | Territorio delle 2 Miglia | 171 | 115 | 00 | 68 | 40 | | | |
| 3163 | 953 | | | | | | | 10.86.95 | | |
| 3164 | 954 | Territorio delle 2 Miglia | 128 | 133 | 00 | 13 | 20 | | | |
| 3165 | 955 | Territorio delle 2 Miglia | 64 | 60 | 00 | 01 | 02 | | | |
| 3166 | 955 | Territorio delle 2 Miglia | 64 | 59 | 01 | 38 | 50 | | | |
| 3167 | 955 | | | | | | | 01.39.52 | | |



REGIONE PUGLIA - ASSESSORATO AGRICOLTURA E FORESTE
 Ufficio Usi Civici
 Comune di MARTINA FRANCA - prov. di Taranto

Inventario dei Beni di Uso Civico
 Stato Occupatori "1" - Verifica Nucera del 08/07/1999

| N. Prog | Num. d'ordine della verifica Nucera | Dati Catastali | | | Estensione | | | Sommataria particelle accorpate | Note della Verifica Nucera | Annotazioni di Inventario |
|---------|-------------------------------------|---------------------------|--------|------------|------------|-----|----------|---------------------------------|----------------------------|---------------------------|
| | | Contrada | Foglio | Particella | Ha | Are | Ca | | | |
| 3168 | 956 | Territorio delle 2 Miglia | 66 | 122 | 00 | 00 | 92 | | | |
| 3169 | 956 | Territorio delle 2 Miglia | 66 | 123 | 01 | 19 | 89 | | | |
| 3170 | 956 | | | | | | 01,20,81 | | | |
| 3171 | 957 | Territorio delle 2 Miglia | 90 | 171/c | 00 | 01 | 00 | | | |
| 3172 | 957 | Territorio delle 2 Miglia | 154 | 83 | 00 | 01 | 78 | | | |
| 3173 | 957 | Territorio delle 2 Miglia | 154 | 84 | 01 | 01 | 20 | | | |
| 3174 | 957 | | | | | | 01.03.98 | | | |
| 3175 | 958 | Territorio delle 2 Miglia | 65 | 149 | 00 | 53 | 04 | | | |
| 3176 | 958 | Territorio delle 2 Miglia | 65 | 238 | 00 | 50 | 40 | | | |
| 3177 | 958 | | | | | | 01.03.44 | | | |
| 3178 | 959 | Territorio delle 2 Miglia | 62 | 115 | 00 | 69 | 26 | | | |
| 3179 | 960 | Territorio delle 2 Miglia | 152 | 51/a | 00 | 40 | 09 | | | |
| 3180 | 960 | Territorio delle 2 Miglia | 152 | 51/b | 00 | 00 | 55 | | | |
| 3181 | 960 | Territorio delle 2 Miglia | 152 | 52/a | 00 | 00 | 80 | | | |
| 3182 | 960 | | | | | | 00,41,44 | | | |
| 3183 | 961 | Territorio delle 2 Miglia | 134 | 31 | 00 | 00 | 80 | | | |
| 3184 | 961 | Territorio delle 2 Miglia | 134 | 32 | 00 | 74 | 68 | | | |
| 3185 | 961 | | | | | | 00,75,48 | | | |
| 3186 | 962 | Territorio delle 2 Miglia | 89 | 159 | 00 | 43 | 93 | | | |
| 3187 | 962 | Territorio delle 2 Miglia | 89 | 196 | 00 | 01 | 05 | | | |
| 3188 | 962 | Territorio delle 2 Miglia | 89 | 201 | 00 | 68 | 89 | | | |



REGIONE PUGLIA - ASSESSORATO AGRICOLTURA E FORESTE
 Ufficio Usi Civici
 Comune di MARTINA FRANCA - prov. di Taranto

Inventario dei Beni di Uso Civico
 Stato Occupatori "1" - Verifica Nucera del 08/07/1959

| N. Prog | Num. d'ordine della verifica Nucera | Dati Catastali | | | Estensione | | | Sommativa particelle accorpate | Note della Verifica Nucera | Annotazioni di Inventario |
|---------|-------------------------------------|---------------------------|--------|------------|------------|-----|----|--------------------------------|----------------------------|---------------------------|
| | | Contrada | Foglio | Particella | Ha | Are | Ca | | | |
| 3189 | 962 | Territorio delle 2 Miglia | 128 | 5 | 00 | 01 | 41 | | | |
| 3190 | 962 | Territorio delle 2 Miglia | 128 | 20 | 00 | 83 | 95 | | | |
| 3191 | 962 | | | | | | | 01.99.23 | | |
| 3192 | 963 | Territorio delle 2 Miglia | 132 | 20/a | 00 | 15 | 00 | | | |
| 3193 | 964 | Territorio delle 2 Miglia | 68 | 110 | 00 | 96 | 30 | | | |
| 3194 | 964 | Territorio delle 2 Miglia | 68 | 111 | 00 | 00 | 72 | | | |
| 3195 | 964 | | | | | | | 00.97.02 | | |
| 3196 | 965 | Territorio delle 2 Miglia | 152 | 3 | 00 | 46 | 86 | | | |
| 3197 | 965 | Territorio delle 2 Miglia | 152 | 4 | 00 | 00 | 80 | | | |
| 3198 | 965 | | | | | | | 00.47.66 | | |
| 3199 | 966 | Territorio delle 2 Miglia | 132 | 172/a | 00 | 27 | 40 | | | |
| 3200 | 966 | Territorio delle 2 Miglia | 65 | 126 | 00 | 54 | 66 | | | |
| 3201 | 966 | Territorio delle 2 Miglia | 65 | 127 | 00 | 02 | 69 | | | |
| 3202 | 966 | Territorio delle 2 Miglia | 65 | 180 | 00 | 35 | 17 | | | |
| 3203 | 966 | Territorio delle 2 Miglia | 65 | 218 | 00 | 12 | 06 | | | |
| 3204 | 966 | | | | | | | 01.31.98 | | |
| 3205 | 967 | Territorio delle 2 Miglia | 110 | 214 | 00 | 18 | 80 | | | |
| 3206 | 968 | Territorio delle 2 Miglia | 91 | 310 | 00 | 13 | 65 | | | |
| 3207 | 969 | Territorio delle 2 Miglia | 109 | 6 | 00 | 53 | 22 | | | |
| 3208 | 969 | Territorio delle 2 Miglia | 109 | 7 | 00 | 02 | 32 | | | |
| 3209 | 969 | | | | | | | 00.55.54 | | |




Studio M. - Bari

REGIONE PUGLIA - ASSESSORATO AGRICOLTURA E FORESTE
 Ufficio Usi Civici
 Comune di MARTINA FRANCA - prov. di Taranto

Inventario dei Beni di Uso Civico
 Stato Occupatori "1" - Verifica Nucera del 08/07/1959


| N. Prog | Num. d'ordine della verifica Nucera | Dati Catastali | | | Estensione | | | Sommatória particelle accorpate | Note della Verifica Nucera | Annotazioni di Inventario |
|---------|-------------------------------------|---------------------------|--------|------------|------------|-----|----|---------------------------------|----------------------------|---------------------------|
| | | Contrada | Foglio | Particella | Ha | Are | Ca | | | |
| 3210 | 970 | Territorio delle 2 Miglia | 67 | 26 | 01 | 05 | 30 | | | |
| 3211 | 970 | Territorio delle 2 Miglia | 67 | 27 | 00 | 01 | 79 | | | |
| 3212 | 970 | Territorio delle 2 Miglia | 67 | 30/a | 00 | 01 | 57 | | | |
| 3213 | 970 | | | | | | | 01.08.66 | | |
| 3214 | 971 | Territorio delle 2 Miglia | 110 | 135/a | 00 | 12 | 75 | | | |
| 3215 | 971 | Territorio delle 2 Miglia | 134 | 29 | 00 | 70 | 28 | | | |
| 3216 | 971 | Territorio delle 2 Miglia | 134 | 30 | 00 | 01 | 20 | | | |
| 3217 | 971 | | | | | | | 00.84.23 | | |
| 3218 | 972 | Territorio delle 2 Miglia | 136 | 160/a | 00 | 36 | 82 | | | |
| 3219 | 973 | Territorio delle 2 Miglia | 90 | 119 | 00 | 00 | 68 | | | |
| 3220 | 973 | Territorio delle 2 Miglia | 90 | 188 | 00 | 16 | 26 | | | |
| 3221 | 973 | | | | | | | 00.16.94 | | |
| 3222 | 974 | Territorio delle 2 Miglia | 127 | 114 | 00 | 41 | 76 | | | |
| 3223 | 974 | Territorio delle 2 Miglia | 127 | 115 | 00 | 00 | 81 | | | |
| 3224 | 974 | | | | | | | 00.42.57 | | |
| 3225 | 975 | Territorio delle 2 Miglia | 107 | 30 | 00 | 97 | 78 | | | |
| 3226 | 975 | Territorio delle 2 Miglia | 107 | 31 | 00 | 01 | 20 | | | |
| 3227 | 975 | | | | | | | 00.98.98 | | |
| 3228 | 976 | Territorio delle 2 Miglia | 129 | 117 | 01 | 47 | 90 | | | |
| 3229 | 977 | Territorio delle 2 Miglia | 128 | 117 | 00 | 37 | 70 | | | |
| 3230 | 978 | Territorio delle 2 Miglia | 128 | 105/c | 00 | 35 | 77 | | | |



REGIONE PUGLIA - ASSESSORATO AGRICOLTURA E FORESTE
 Ufficio Usi Civili
 Comune di MARTINA FRANCA - prov. di Taranto

Inventario dei Beni di Uso Civico
 Stato Occupatori "1" - Verifica Nucera del 08/07/1959

| N. Prog | Num. d'ordine della verifica Nucera | Dati Catastali | | | Estensione | | | Sommatore particelle accorpate | Note della Verifica Nucera | Annotazioni di Inventario |
|---------|-------------------------------------|---------------------------|--------|------------|------------|-----|----|--------------------------------|----------------------------|---------------------------|
| | | Contrada | Foglio | Particella | Ha | Are | Ca | | | |
| 3231 | 979 | Territorio delle 2 Miglia | 128 | 105/b | 00 | 41 | 10 | | | |
| 3232 | 980 | Territorio delle 2 Miglia | 128 | 105/a | 00 | 41 | 17 | | | |
| 3233 | 981 | Territorio delle 2 Miglia | 172 | 65 | 01 | 31 | 94 | | | |
| 3234 | 982 | Territorio delle 2 Miglia | 171 | 27 | 00 | 34 | 12 | | | |
| 3235 | 983 | Territorio delle 2 Miglia | 69 | 117/b | 00 | 31 | 42 | | | |
| 3236 | 983 | Territorio delle 2 Miglia | 69 | 118 | 00 | 00 | 72 | | | |
| 3237 | 983 | Territorio delle 2 Miglia | 69 | 117/a | 00 | 42 | 80 | | | |
| 3238 | 983 | | | | | | | 00,74.94 | | |
| 3239 | 984 | Territorio delle 2 Miglia | 108 | 169 | 00 | 47 | 50 | | | |
| 3240 | 985 | Territorio delle 2 Miglia | 127 | 5 | 00 | 01 | 06 | | | |
| 3241 | 985 | Territorio delle 2 Miglia | 127 | 6 | 00 | 84 | 20 | | | |
| 3242 | 985 | Territorio delle 2 Miglia | 127 | 64/a | 00 | 87 | 02 | | | |
| 3243 | 985 | Territorio delle 2 Miglia | 127 | 65/a | 00 | 00 | 82 | | | |
| 3244 | 985 | Territorio delle 2 Miglia | 127 | 64/b | 00 | 48 | 64 | | | |
| 3245 | 985 | Territorio delle 2 Miglia | 127 | 64/c | 00 | 03 | 06 | | | |
| 3246 | 985 | Territorio delle 2 Miglia | 127 | 65/b | 00 | 00 | 50 | | | |
| 3247 | 985 | | | | | | | 02.05.30 | | |
| 3248 | 986 | Territorio delle 2 Miglia | 130 | 45 | 00 | 22 | 72 | | | |
| 3249 | 986 | Territorio delle 2 Miglia | 130 | 304 | 00 | 00 | 38 | | | |
| 3250 | 986 | Territorio delle 2 Miglia | 61 | 29 | 00 | 72 | 11 | | | |
| 3251 | 988 | Territorio delle 2 Miglia | 61 | 30 | 00 | 13 | 85 | | | |



REGIONE PUGLIA - ASSESSORATO AGRICOLTURA E FORESTE
 Ufficio Usi Civici
 Comune di MARTINA FRANCA - prov. di Taranto

Inventario dei Beni di Uso Civico
 Stato Occupatori "1" - Verifica Nucera del 08/07/1959

| N. Preg | Num. d'ordine della verifica Nucera | Dati Catastali | | | Estensione | | | Sommatoria particelle accorpate | Note della Verifica Nucera | Annotazioni di Inventario |
|---------|-------------------------------------|---------------------------|--------|------------|------------|-----|----|---------------------------------|----------------------------|---------------------------|
| | | Contrada | Foglio | Particella | Ha | Are | Ca | | | |
| 3252 | 986 | Territorio delle 2 Miglia | 61 | 33 | 00 | 00 | 87 | | | |
| 3253 | 986 | Territorio delle 2 Miglia | 61 | 34 | 01 | 70 | 00 | | | |
| 3254 | 986 | | | | | | | 02.79.93 | | |
| 3255 | 987 | Territorio delle 2 Miglia | 150 | 179 | 00 | 51 | 02 | | | |
| 3256 | 988 | Territorio delle 2 Miglia | 127 | 103 | 00 | 41 | 77 | | | |
| 3257 | 989 | Territorio delle 2 Miglia | 89 | 180 | 00 | 85 | 58 | | | |
| 3258 | 990 | Territorio delle 2 Miglia | 151 | 62/a | 00 | 32 | 65 | | | |
| 3259 | 991 | Territorio delle 2 Miglia | 172 | 183 | 00 | 90 | 48 | | | |
| 3260 | 992 | Territorio delle 2 Miglia | 64 | 38 | 00 | 00 | 90 | | | |
| 3261 | 992 | Territorio delle 2 Miglia | 64 | 39 | 00 | 76 | 20 | | | |
| 3262 | 992 | | | | | | | 00.77.10 | | |
| 3263 | 993 | Territorio delle 2 Miglia | 90 | 48 | 00 | 34 | 12 | | | |
| 3264 | 994 | Territorio delle 2 Miglia | 151 | 105 | 00 | 00 | 98 | | | |
| 3265 | 994 | Territorio delle 2 Miglia | 151 | 104 | 01 | 29 | 40 | | | |
| 3266 | 994 | | | | | | | 01.30.38 | | |
| 3267 | 995 | Territorio delle 2 Miglia | 64 | 27 | 00 | 00 | 83 | | | |
| 3268 | 995 | Territorio delle 2 Miglia | 64 | 28 | 01 | 34 | 60 | | | |
| 3269 | 995 | Territorio delle 2 Miglia | 91 | 209 | 00 | 21 | 62 | | | |
| 3270 | 995 | Territorio delle 2 Miglia | 91 | 210 | 00 | 02 | 00 | | | |
| 3271 | 995 | Territorio delle 2 Miglia | 91 | 212 | 00 | 00 | 63 | | | |
| 3272 | 995 | Territorio delle 2 Miglia | 91 | 213 | 00 | 10 | 12 | | | |



REGIONE PUGLIA - ASSESSORATO AGRICOLTURA E FORESTE
 Ufficio Usi Civici
 Comune di MARTINA FRANCA - prov. di Taranto

Inventario dei Beni di Uso Civico
 Stato Occupatori "1" - Verifica Nucera del 08/07/1959

| N. Prog | Num. d'ordine della verifica Nucera | Dati Catastali | | | Estensione | | | Sommataria particelle accorpate | Note della Verifica Nucera | Annotazioni di Inventario |
|---------|-------------------------------------|---------------------------|--------|------------|------------|-----|----|---------------------------------|----------------------------|---------------------------|
| | | Contrada | Foglio | Particella | Ha | Are | Ca | | | |
| 3273 | 995 | Territorio delle 2 Miglia | 91 | 314 | 00 | 29 | 60 | | | |
| 3274 | 995 | Territorio delle 2 Miglia | 91 | 315 | 00 | 02 | 18 | | | |
| 3275 | 995 | | | | | | | 02.01.58 | | |
| 3276 | 996 | Territorio delle 2 Miglia | 128 | 4 | 01 | 11 | 07 | | | |
| 3277 | 996 | Territorio delle 2 Miglia | 107 | 128 | 00 | 70 | 40 | | | |
| 3278 | 996 | Territorio delle 2 Miglia | 107 | 129 | 00 | 00 | 84 | | | |
| 3279 | 996 | | | | | | | 01.82.31 | | |
| 3280 | 997 | Territorio delle 2 Miglia | 30 | 39 | 00 | 26 | 75 | | | |
| 3281 | 997 | Territorio delle 2 Miglia | 30 | 194 | 00 | 08 | 98 | | | |
| 3282 | 997 | Territorio delle 2 Miglia | 30 | 255 | 00 | 04 | 90 | | | |
| 3283 | 997 | Territorio delle 2 Miglia | 30 | 204 | 00 | 45 | 88 | | | |
| 3284 | 997 | Territorio delle 2 Miglia | 30 | 262 | 00 | 34 | 30 | | | |
| 3285 | 997 | | | | | | | 01.20.79 | | |
| 3286 | 998 | Territorio delle 2 Miglia | 65 | 198 | 00 | 47 | 94 | | | |
| 3287 | 998 | Territorio delle 2 Miglia | 65 | 203 | 00 | 41 | 63 | | | |
| 3288 | 998 | | | | | | | 00.89.57 | | |
| 3289 | 999 | Territorio delle 2 Miglia | 128 | 19 | 00 | 67 | 60 | | | |
| 3290 | 999 | Territorio delle 2 Miglia | 92 | 179 | 00 | 72 | 87 | | | |
| 3291 | 999 | | | | | | | 01.40.47 | | |
| 3292 | 1000 | Territorio delle 2 Miglia | 128 | 94 | 00 | 60 | 85 | | | |
| 3293 | 1001 | Territorio delle 2 Miglia | 64 | 29 | 00 | 84 | 15 | | | |

396



Studio M. - Bari

REGIONE PUGLIA - ASSESSORATO AGRICOLTURA E FORESTE
 Ufficio Usi Civici
 Comune di MARTINA FRANCA - prov. di Taranto

Inventario dei Beni di Uso Civico
 Stato Occupatori "1" - Verifica Nucera del 08/07/1959

| N. Prog | Num. d'ordine della verifica Nucera | Dati Catastali | | | Estensione | | | Sommataria particelle accorpate | Note della Verifica Nucera | Annotazioni di Inventario |
|---------|-------------------------------------|---------------------------|--------|------------|------------|-----|----|---------------------------------|----------------------------|---------------------------|
| | | Contrada | Foglio | Particella | Ha | Are | Ca | | | |
| 3294 | 1001 | Territorio delle 2 Miglia | 64 | 30 | 00 | 00 | 66 | | | |
| 3295 | 1001 | Territorio delle 2 Miglia | 64 | 33 | 00 | 01 | 44 | | | |
| 3296 | 1001 | Territorio delle 2 Miglia | 64 | 34 | 00 | 95 | 80 | | | |
| 3297 | 1001 | Territorio delle 2 Miglia | 91 | 211 | 00 | 14 | 46 | | | |
| 3298 | 1001 | Territorio delle 2 Miglia | 91 | 204 | 00 | 15 | 93 | | | |
| 3299 | 1001 | Territorio delle 2 Miglia | 91 | 294 | 00 | 03 | 17 | | | |
| 3300 | 1001 | Territorio delle 2 Miglia | 91 | 203 | 00 | 06 | 94 | | | |
| 3301 | 1001 | Territorio delle 2 Miglia | 91 | 208 | 00 | 15 | 75 | | | |
| 3302 | 1001 | Territorio delle 2 Miglia | 91 | 146/a | 00 | 26 | 35 | | | |
| 3303 | 1001 | | | | | | | 02.64.65 | | |
| 3304 | 1002 | Territorio delle 2 Miglia | 107 | 43 | 00 | 30 | 49 | | | |
| 3305 | 1002 | Territorio delle 2 Miglia | 108 | 55 | 00 | 46 | 13 | | | |
| 3306 | 1002 | Territorio delle 2 Miglia | 108 | 56 | 00 | 01 | 26 | | | |
| 3307 | 1002 | | | | | | | 00.77.88 | | |
| 3308 | 1003 | Territorio delle 2 Miglia | 68 | 101 | 00 | 01 | 42 | | | |
| 3309 | 1003 | Territorio delle 2 Miglia | 68 | 102 | 01 | 03 | 70 | | | |
| 3310 | 1003 | | | | | | | 01.05.12 | | |
| 3311 | 1004 | Territorio delle 2 Miglia | 67 | 186 | 00 | 77 | 40 | | | |
| 3312 | 1004 | Territorio delle 2 Miglia | 67 | 229 | 00 | 00 | 94 | | | |
| 3313 | 1004 | | | | | | | 00.78.34 | | |
| 3314 | 1005 | Territorio delle 2 Miglia | 110 | 4/a | 00 | 10 | 96 | | | |

397



REGIONE PUGLIA - ASSESSORATO AGRICOLTURA E FORESTE
 Ufficio Usi Civici
 Comune di MARTINA FRANCA - prov. di Taranto

Inventario dei Beni di Uso Civico
 Stato Occupatori "1" - Verifica Nucera del 08/07/1959

| N. Prog | Num. d'ordine della verifica Nucera | Dati Catastali | | | Estensione | | | Sommativa particelle accorpate | Note della Verifica Nucera | Annotazioni di Inventario |
|---------|-------------------------------------|---------------------------|--------|------------|------------|-----|----|--------------------------------|----------------------------|---------------------------|
| | | Contrada | Foglio | Particella | Ha | Are | Ca | | | |
| 3315 | 1006 | Territorio delle 2 Miglia | 135 | 105 | 00 | 00 | 32 | | | |
| 3316 | 1006 | Territorio delle 2 Miglia | 135 | 106 | 00 | 67 | 46 | | | |
| 3317 | 1006 | | | | | | | 00.67.78 | | |
| 3318 | 1007 | Territorio delle 2 Miglia | 136 | 169 | 00 | 00 | 92 | | | |
| 3319 | 1007 | Territorio delle 2 Miglia | 136 | 170 | 00 | 76 | 50 | | | |
| 3320 | 1007 | | | | | | | 00.77.42 | | |
| 3321 | 1008 | Territorio delle 2 Miglia | 88 | 64 | 00 | 00 | 98 | | | |
| 3322 | 1008 | Territorio delle 2 Miglia | 88 | 65 | 00 | 68 | 13 | | | |
| 3323 | 1008 | | | | | | | 00.69.11 | | |
| 3324 | 1009 | Territorio delle 2 Miglia | 136 | 94 | 00 | 01 | 11 | | | |
| 3325 | 1009 | Territorio delle 2 Miglia | 136 | 93 | 00 | 00 | 95 | | | |
| 3326 | 1009 | Territorio delle 2 Miglia | 136 | 95 | 01 | 18 | 24 | | | |
| 3327 | 1009 | | | | | | | 01.20.30 | | |
| 3328 | 1010 | Territorio delle 2 Miglia | 151 | 27 | 01 | 23 | 00 | | | |
| 3329 | 1010 | Territorio delle 2 Miglia | 151 | 28 | 00 | 01 | 04 | | | |
| 3330 | 1010 | | | | | | | 01.24.04 | | |
| 3331 | 1011 | Territorio delle 2 Miglia | 91 | 106 | 00 | 42 | 69 | | | |
| 3332 | 1011 | Territorio delle 2 Miglia | 91 | 107 | 00 | 01 | 51 | | | |
| 3333 | 1011 | | | | | | | 00.44.20 | | |
| 3334 | 1012 | Territorio delle 2 Miglia | 91 | 136/c | 00 | 02 | 09 | | | |
| 3335 | 1012 | Territorio delle 2 Miglia | 91 | 137/c | 00 | 00 | 16 | | | |

398



Studio M. - Bari

REGIONE PUGLIA - ASSESSORATO AGRICOLTURA E FORESTE
 Ufficio Usi Civici
 Comune di MARTINA FRANCA - prov. di Taranto

Inventario dei Beni di Uso Civico
 Stato Occupatori "1" - Verifica Nucera del 08/07/1959

| N. Prog | Num. d'ordine della verifica Nucera | Dati Catastali | | | Estensione | | | Sommatoria particelle accorpate | Note della Verifica Nucera | Annotazioni di Inventario |
|---------|-------------------------------------|---------------------------|--------|------------|------------|-----|----|---------------------------------|----------------------------|---------------------------|
| | | Contrada | Foglio | Particella | Ha | Are | Ca | | | |
| 3336 | 1012 | | | | | | | 00.02.05 | | |
| 3337 | 1013 | Territorio delle 2 Miglia | 65 | 170 | 00 | 86 | 68 | | | |
| 3338 | 1014 | Territorio delle 2 Miglia | 173 | 62/a | 00 | 58 | 55 | | | |
| 3339 | 1014 | Territorio delle 2 Miglia | 173 | 63 | 00 | 01 | 12 | | | |
| 3340 | 1014 | Territorio delle 2 Miglia | 173 | 64 | 00 | 23 | 92 | | | |
| 3341 | 1014 | | | | | | | 00.83.59 | | |
| 3342 | 1015 | Territorio delle 2 Miglia | 173 | 62/b | 00 | 01 | 32 | | | |
| 3343 | 1015 | Territorio delle 2 Miglia | 173 | 135 | 00 | 76 | 50 | | | |
| 3344 | 1015 | | | | | | | 00.77.82 | | |
| 3345 | 1016 | Territorio delle 2 Miglia | 136 | 7 | 00 | 43 | 73 | | | |
| 3346 | 1016 | Territorio delle 2 Miglia | 136 | 8 | 00 | 00 | 50 | | | |
| 3347 | 1016 | Territorio delle 2 Miglia | 136 | 9 | 00 | 00 | 58 | | | |
| 3348 | 1016 | Territorio delle 2 Miglia | 136 | 10 | 00 | 37 | 50 | | | |
| 3349 | 1016 | Territorio delle 2 Miglia | 136 | 12 | 00 | 00 | 72 | | | |
| 3350 | 1016 | Territorio delle 2 Miglia | 136 | 13 | 00 | 30 | 57 | | | |
| 3351 | 1016 | Territorio delle 2 Miglia | 136 | 14 | 00 | 29 | 10 | | | |
| 3352 | 1016 | Territorio delle 2 Miglia | 136 | 15 | 00 | 00 | 73 | | | |
| 3353 | 1016 | Territorio delle 2 Miglia | 136 | 16 | 00 | 77 | 91 | | | |
| 3354 | 1016 | | | | | | | 02.21.34 | | |
| 3355 | 1017 | Territorio delle 2 Miglia | 66 | 62 | 00 | 61 | 90 | | | |
| 3356 | 1018 | Territorio delle 2 Miglia | 93 | 12 | 00 | 00 | 80 | | | |



REGIONE PUGLIA - ASSESSORATO AGRICOLTURA E FORESTE
 Ufficio Usi Civici
 Comune di MARTINA FRANCA - prov. di Taranto

Inventario dei Beni di Uso Civico
 Stato Occupatori "1" - Verifica Nucera del 08/07/1959

| N. Prog | Num. d'ordine della verifica Nucera | Dati Catastali | | | Estensione | | | Sommataria particella accorpate | Note della Verifica Nucera | Annotazioni di Inventario |
|---------|-------------------------------------|---------------------------|--------|------------|------------|-----|----|---------------------------------|----------------------------|---------------------------|
| | | Contrada | Foglio | Particella | Ha | Are | Ca | | | |
| 3357 | 1018 | Territorio delle 2 Miglia | 93 | 13 | 00 | 49 | 60 | | | |
| 3358 | 1018 | Territorio delle 2 Miglia | 93 | 154 | 00 | 35 | 20 | | | |
| 3359 | 1018 | | | | | | | 00.85.60 | | |
| 3360 | 1019 | Territorio delle 2 Miglia | 170 | 176 | 00 | 65 | 60 | | | |
| 3361 | 1020 | Territorio delle 2 Miglia | 92 | 78 | 00 | 71 | 27 | | | |
| 3362 | 1021 | Territorio delle 2 Miglia | 90 | 105 | 00 | 27 | 37 | | | |
| 3363 | 1021 | Territorio delle 2 Miglia | 90 | 106 | 00 | 00 | 86 | | | |
| 3364 | 1021 | | | | | | | 00.28.23 | | |
| 3365 | 1022 | Territorio delle 2 Miglia | 110 | 256 | 00 | 01 | 20 | | | |
| 3366 | 1022 | Territorio delle 2 Miglia | 110 | 257 | 00 | 59 | 90 | | | |
| 3367 | 1022 | Territorio delle 2 Miglia | 110 | 258 | 00 | 26 | 30 | | | |
| 3368 | 1022 | | | | | | | 00.87.40 | | |
| 3369 | 1023 | Territorio delle 2 Miglia | 132 | 98 | 00 | 09 | 20 | | | |
| 3370 | 1023 | Territorio delle 2 Miglia | 132 | 218 | 00 | 09 | 96 | | | |
| 3371 | 1023 | Territorio delle 2 Miglia | 132 | 188 | 00 | 21 | 62 | | | |
| 3372 | 1023 | | | | | | | 00.40.78 | | |
| 3373 | 1024 | Territorio delle 2 Miglia | 135 | 88 | 00 | 72 | 81 | | | |
| 3374 | 1025 | Territorio delle 2 Miglia | 92 | 80 | 01 | 07 | 79 | | | |
| 3375 | 1025 | Territorio delle 2 Miglia | 92 | 81 | 00 | 00 | 79 | | | |
| 3376 | 1025 | | | | | | | 01.08.58 | | |
| 3377 | 1026 | Territorio delle 2 Miglia | 90 | 298 | 00 | 13 | 30 | | | |

400



REGIONE PUGLIA - ASSESSORATO AGRICOLTURA E FORESTE
 Ufficio Usi Civici
 Comune di MARTINA FRANCA - prov. di Taranto

Inventario dei Beni di Uso Civico
 Stato Occupatori "1" - Verifica Nucera del 08/07/1959

| N. Prog | Num. d'ordine della verifica Nucera | Dati Catastali | | | Estensione | | | Sommativa particelle accorpate | Note della Verifica Nucera | Annotazioni di Inventario |
|---------|-------------------------------------|---------------------------|--------|------------|------------|-----|----|--------------------------------|----------------------------|---------------------------|
| | | Contrada | Foglio | Particella | Ha | Are | Ca | | | |
| 3378 | 1026 | Territorio delle 2 Miglia | 130 | 35 | 00 | 02 | 76 | | | |
| 3379 | 1026 | | | | | | | 00.16.06 | | |
| 3380 | 1027 | Territorio delle 2 Miglia | 69 | 119 | 00 | 92 | 29 | | | |
| 3381 | 1027 | Territorio delle 2 Miglia | 69 | 120 | 00 | 01 | 00 | | | |
| 3382 | 1027 | Territorio delle 2 Miglia | 69 | 121 | 00 | 01 | 04 | | | |
| 3383 | 1027 | | | | | | | 00.94.33 | | |
| 3384 | 1028 | Territorio delle 2 Miglia | 64 | 13 | 01 | 21 | 32 | | | |
| 3385 | 1028 | Territorio delle 2 Miglia | 64 | 14 | 00 | 01 | 98 | | | |
| 3386 | 1028 | Territorio delle 2 Miglia | 64 | 143 | 00 | 18 | 28 | | | |
| 3387 | 1028 | Territorio delle 2 Miglia | 64 | 144 | 00 | 20 | 15 | | | |
| 3388 | 1028 | | | | | | | 01.61.71 | | |
| 3389 | 1029 | Territorio delle 2 Miglia | 89 | 191 | 00 | 24 | 02 | | | |
| 3390 | 1029 | Territorio delle 2 Miglia | 89 | 192 | 00 | 22 | 99 | | | |
| 3391 | 1029 | | | | | | | 00.47.01 | | |
| 3392 | 1030 | Territorio delle 2 Miglia | 94 | 36 | 00 | 00 | 77 | | | |
| 3393 | 1030 | Territorio delle 2 Miglia | 94 | 37 | 00 | 78 | 46 | | | |
| 3394 | 1030 | | | | | | | 00.79.23 | | |
| 3395 | 1031 | Territorio delle 2 Miglia | 91 | 262 | 00 | 06 | 29 | | | |
| 3396 | 1032 | Territorio delle 2 Miglia | 90 | 178/a | 00 | 26 | 40 | | | |
| 3397 | 1033 | Territorio delle 2 Miglia | 60 | 100 | 00 | 44 | 80 | | | |
| 3398 | 1033 | Territorio delle 2 Miglia | 60 | 101 | 00 | 29 | 78 | | | |

402



REGIONE PUGLIA - ASSESSORATO AGRICOLTURA E FORESTE
 Ufficio Usi Civici
 Comune di MARTINA FRANCA - prov. di Taranto

Inventario dei Beni di Uso Civico
 Stato Occupatori "1" - Verifica Nucera del 08/07/1959

| N. Prog | Num. d'ordine della verifica Nucera | Dati Catastali | | | Estensione | | | Sommatoria particelle accorpate | Note della Verifica Nucera | Annotazioni di Inventario |
|---------|-------------------------------------|---------------------------|--------|------------|------------|-----|----|---------------------------------|----------------------------|---------------------------|
| | | Contrada | Foglio | Particella | Ha | Are | Ca | | | |
| 3399 | 1033 | Territorio delle 2 Miglia | 60 | 103 | 00 | 06 | 16 | | | |
| 3400 | 1033 | Territorio delle 2 Miglia | 60 | 104 | 00 | 06 | 29 | | | |
| 3401 | 1033 | Territorio delle 2 Miglia | 60 | 166 | 00 | 09 | 37 | | | |
| 3402 | 1033 | Territorio delle 2 Miglia | 60 | 108 | 00 | 42 | 48 | | | |
| 3403 | 1033 | Territorio delle 2 Miglia | 63 | 2 | 00 | 06 | 80 | | | |
| 3404 | 1033 | Territorio delle 2 Miglia | 63 | 29 | 00 | 00 | 71 | | | |
| 3405 | 1033 | Territorio delle 2 Miglia | 63 | 30 | 00 | 74 | 78 | | | |
| 3406 | 1033 | Territorio delle 2 Miglia | 63 | 120 | 00 | 05 | 92 | | | |
| 3407 | 1033 | | | | | | | 02.27.07 | | |
| 3408 | 1034 | Territorio delle 2 Miglia | 152 | 49 | 00 | 91 | 83 | | | |
| 3409 | 1034 | Territorio delle 2 Miglia | 152 | 50 | 00 | 01 | 58 | | | |
| 3410 | 1034 | | | | | | | 00.93.41 | | |
| 3411 | 1035 | Territorio delle 2 Miglia | 132 | 90 | 00 | 01 | 15 | | | |
| 3412 | 1035 | Territorio delle 2 Miglia | 132 | 91 | 00 | 80 | 08 | | | |
| 3413 | 1035 | | | | | | | 00.81.23 | | |
| 3414 | 1036 | Territorio delle 2 Miglia | 96 | 10 | 00 | 48 | 67 | | | |
| 3415 | 1036 | Territorio delle 2 Miglia | 96 | 11 | 00 | 51 | 05 | | | |
| 3416 | 1036 | | | | | | | 00.99.92 | | |
| 3417 | 1037 | Territorio delle 2 Miglia | 173 | 23 | 00 | 52 | 45 | | | |
| 3418 | 1038 | Territorio delle 2 Miglia | 90 | 100 | 00 | 30 | 40 | | | |
| 3419 | 1039 | Territorio delle 2 Miglia | 58 | 58/f | 00 | 40 | 40 | | | |

402



REGIONE PUGLIA - ASSESSORATO AGRICOLTURA E FORESTE
 Ufficio Usi Civici
 Comune di MARTINA FRANCA - prov. di Taranto

Inventario dei Beni di Uso Civico
 Stato Occupatori "1" - Verifica Nucera del 08/07/1959

| N. Prog | Num. d'ordine della verifica Nucera | Dati Catastali | | | Estensione | | | Sommatoria particelle accorpate | Note della Verifica Nucera | Annotazioni di Inventario |
|---------|-------------------------------------|---------------------------|--------|------------|------------|-----|----|---------------------------------|----------------------------|---------------------------|
| | | Contrada | Foglio | Particella | Ha | Are | Ca | | | |
| 3420 | 1039 | Territorio delle 2 Miglia | 58 | 64/d | 00 | 10 | 10 | | | |
| 3421 | 1039 | | | | | | | 00.50.50 | | |
| 3422 | 1040 | Territorio delle 2 Miglia | 107 | 146 | 00 | 00 | 80 | | | |
| 3423 | 1040 | Territorio delle 2 Miglia | 107 | 147 | 00 | 47 | 00 | | | |
| 3424 | 1040 | | | | | | | 00.47.80 | | |
| 3425 | 1041 | Territorio delle 2 Miglia | 131 | 27 | 00 | 52 | 10 | | | |
| 3426 | 1042 | Territorio delle 2 Miglia | 91 | 254/a | 00 | 02 | 65 | | | |
| 3427 | 1043 | Territorio delle 2 Miglia | 129 | 118 | 00 | 41 | 95 | | | |
| 3428 | 1043 | Territorio delle 2 Miglia | 129 | 75 | 00 | 44 | 76 | | | |
| 3429 | 1043 | Territorio delle 2 Miglia | 129 | 76/1 | 00 | 00 | 99 | | | |
| 3430 | 1043 | | | | | | | 00.87.70 | | |
| 3431 | 1044 | Territorio delle 2 Miglia | 152 | 129 | 00 | 83 | 17 | | | |
| 3432 | 1044 | Territorio delle 2 Miglia | 152 | 130 | 00 | 00 | 53 | | | |
| 3433 | 1044 | | | | | | | 00.83.70 | | |
| 3434 | 1045 | Territorio delle 2 Miglia | 153 | 153 | 00 | 11 | 00 | | | |
| 3435 | 1046 | Territorio delle 2 Miglia | 88 | 154 | 00 | 02 | 18 | | | |
| 3436 | 1046 | Territorio delle 2 Miglia | 88 | 155 | 01 | 74 | 02 | | | |
| 3437 | 1046 | Territorio delle 2 Miglia | 88 | 156 | 00 | 00 | 69 | | | |
| 3438 | 1046 | | | | | | | 01.76.89 | | |
| 3439 | 1047 | Territorio delle 2 Miglia | 92 | 210 | 00 | 49 | 54 | | | |
| 3440 | 1048 | Territorio delle 2 Miglia | 98 | 57 | 00 | 01 | 26 | | | |

403




REGIONE PUGLIA - ASSESSORATO AGRICOLTURA E FORESTE
 Ufficio Usi Civici
 Comune di MARTINA FRANCA - prov. di Taranto

Inventario dei Beni di Uso Civico
 Stato Occupatori "1" - Verifica Nucera del 08/07/1959

| N. Prog | Num. d'ordine della verifica Nucera | Dati Catastali | | | Estensione | | | Sommatória particelle accorpate | Note della Verifica Nucera | Annotazioni di Inventario |
|---------|-------------------------------------|---------------------------|--------|------------|------------|-----|----|---------------------------------|----------------------------|---------------------------|
| | | Contrada | Foglio | Particella | Ha | Are | Ca | | | |
| 3441 | 1048 | Territorio delle 2 Miglia | 96 | 58 | 00 | 44 | 98 | | | |
| 3442 | 1048 | | | | | | | 00.46.24 | | |
| 3443 | 1049 | Territorio delle 2 Miglia | 107 | 73 | 00 | 69 | 10 | | | |
| 3444 | 1049 | Territorio delle 2 Miglia | 107 | 74 | 00 | 00 | 83 | | | |
| 3445 | 1049 | | | | | | | 000.69.93 | | |
| 3446 | 1050 | Territorio delle 2 Miglia | 69 | 104 | 01 | 01 | 45 | | | |
| 3447 | 1050 | Territorio delle 2 Miglia | 69 | 105 | 00 | 01 | 10 | | | |
| 3448 | 1050 | | | | | | | 01.02.55 | | |
| 3449 | 1051 | Territorio delle 2 Miglia | 59 | 9 | 00 | 01 | 67 | | | |
| 3450 | 1051 | Territorio delle 2 Miglia | 59 | 10 | 01 | 33 | 49 | | | |
| 3451 | 1051 | Territorio delle 2 Miglia | 61 | 41 | 00 | 95 | 40 | | | |
| 3452 | 1051 | Territorio delle 2 Miglia | 61 | 98 | 00 | 01 | 40 | | | |
| 3453 | 1051 | Territorio delle 2 Miglia | 61 | 99 | 00 | 01 | 50 | | | |
| 3454 | 1051 | | | | | | | 02.33.46 | | |
| 3455 | 1052 | Territorio delle 2 Miglia | 89 | 90 | 00 | 01 | 28 | | | |
| 3456 | 1052 | Territorio delle 2 Miglia | 89 | 91 | 00 | 36 | 55 | | | |
| 3457 | 1052 | | | | | | | 00.38.81 | | |
| 3458 | 1053 | Territorio delle 2 Miglia | 89 | 172 | 00 | 01 | 65 | | | |
| 3459 | 1053 | Territorio delle 2 Miglia | 89 | 173/d | 00 | 05 | 56 | | | |
| 3460 | 1053 | | | | | | | 00.07.21 | | |
| 3461 | 1054 | Territorio delle 2 Miglia | 127 | 73 | 00 | 00 | 25 | | | |

404



REGIONE PUGLIA - ASSESSORATO AGRICOLTURA E FORESTE
 Ufficio Usi Civici
 Comune di MARTINA FRANCA - prov. di Taranto

Inventario dei Beni di Uso Civico
 Stato Occupatori "1" - Verifica Nucera del 08/07/1959

| N. Prog | Num. d'ordine della verifica Nucera | Dati Catastali | | | Estensione | | | Sommatoria particelle accorpate | Note della Verifica Nucera | Annotazioni di Inventario |
|---------|-------------------------------------|---------------------------|--------|------------|------------|-----|----|---------------------------------|----------------------------|---------------------------|
| | | Contrada | Foglio | Particella | Ha | Are | Ca | | | |
| 3462 | 1054 | Territorio delle 2 Miglia | 127 | 74 | 00 | 55 | 60 | | | |
| 3483 | 1054 | | | | | | | 00.55.85 | | |
| 3464 | 1055 | Territorio delle 2 Miglia | 89 | 173/c | 00 | 14 | 49 | | | |
| 3465 | 1056 | Territorio delle 2 Miglia | 110 | 5/a | 00 | 10 | 94 | | | |
| 3466 | 1057 | Territorio delle 2 Miglia | 132 | 95 | 00 | 16 | 94 | | | |
| 3467 | 1057 | Territorio delle 2 Miglia | 132 | 187 | 00 | 71 | 52 | | | |
| 3468 | 1057 | | | | | | | 00.88.46 | | |
| 3469 | 1058 | Territorio delle 2 Miglia | 135 | 20/b | 00 | 36 | 72 | | | |
| 3470 | 1058 | Territorio delle 2 Miglia | 135 | 21 | 00 | 00 | 24 | | | |
| 3471 | 1058 | | | | | | | 00.36.96 | | |
| 3472 | 1059 | Territorio delle 2 Miglia | 91 | 312 | 00 | 01 | 22 | | | |
| 3473 | 1059 | Territorio delle 2 Miglia | 125 | 130 | 00 | 47 | 00 | | | |
| 3474 | 1059 | | | | | | | 00.48.22 | | |
| 3475 | 1060 | Territorio delle 2 Miglia | 67 | 32 | 00 | 00 | 68 | | | |
| 3476 | 1060 | Territorio delle 2 Miglia | 67 | 31 | 00 | 76 | 80 | | | |
| 3477 | 1060 | | | | | | | 00.77.48 | | |
| 3478 | 1061 | Territorio delle 2 Miglia | 91 | 266 | 00 | 07 | 20 | | (E.A.A.P.) | |
| 3479 | 1061 | Territorio delle 2 Miglia | 91 | 283 | 00 | 16 | 63 | | (E.A.A.P.) | |
| 3480 | 1061 | Territorio delle 2 Miglia | 91 | 291 | 00 | 02 | 94 | | (E.A.A.P.) | |
| 3481 | 1061 | Territorio delle 2 Miglia | 62 | 163 | 00 | 01 | 06 | | (E.A.A.P.) | |
| 3482 | 1061 | Territorio delle 2 Miglia | 62 | 167 | 00 | 01 | 74 | | (E.A.A.P.) | |

405



REGIONE PUGLIA - ASSESSORATO AGRICOLTURA E FORESTE
 Ufficio Usi Civici
 Comune di MARTINA FRANCA - prov. di Taranto

Inventario dei Beni di Uso Civico
 Stato Occupatori "1" - Verifica Nucera del 08/07/1959

| N. Prog | Num. d'ordine della verifica Nucera | Dati Catastali | | | Estensione | | | Sommatória particelle accampate | Note della Verifica Nucera | Annotazioni di Inventario |
|---------|-------------------------------------|---------------------------|--------|------------|------------|-----|----|---------------------------------|----------------------------|---------------------------|
| | | Contrada | Foglio | Particella | Ha | Are | Ca | | | |
| 3483 | 1061 | Territorio delle 2 Miglia | 62 | 169 | 00 | 17 | 23 | | (E.A.A.P.) | |
| 3484 | 1061 | Territorio delle 2 Miglia | 62 | 172 | 00 | 05 | 08 | | (E.A.A.P.) | |
| 3485 | 1061 | Territorio delle 2 Miglia | 65 | 142 | 00 | 04 | 12 | | (E.A.A.P.) | |
| 3486 | 1061 | Territorio delle 2 Miglia | 154 | 145 | 00 | 88 | 24 | | (E.A.A.P.) | |
| 3487 | 1061 | Territorio delle 2 Miglia | 65 | 205 | 00 | 11 | 37 | | (E.A.A.P.) | |
| 3488 | 1061 | Territorio delle 2 Miglia | 65 | 211 | 00 | 07 | 42 | | (E.A.A.P.) | |
| 3489 | 1061 | Territorio delle 2 Miglia | 65 | 213 | 00 | 04 | 44 | | (E.A.A.P.) | |
| 3490 | 1061 | Territorio delle 2 Miglia | 65 | 215 | 00 | 02 | 24 | | (E.A.A.P.) | |
| 3491 | 1061 | Territorio delle 2 Miglia | 65 | 219 | 00 | 03 | 43 | | (E.A.A.P.) | |
| 3492 | 1061 | | | | | | | 01.73.14 | | |
| 3493 | 1062 | Territorio delle 2 Miglia | 90 | 300 | 00 | 11 | 06 | | | |
| 3494 | 1063 | Territorio delle 2 Miglia | 62 | 99/a | 00 | 39 | 32 | | | |
| 3495 | 1063 | Territorio delle 2 Miglia | 62 | 101/b | 00 | 17 | 95 | | | |
| 3496 | 1063 | Territorio delle 2 Miglia | 62 | 102 | 00 | 02 | 20 | | | |
| 3497 | 1063 | Territorio delle 2 Miglia | 62 | 103 | 00 | 09 | 55 | | | |
| 3498 | 1063 | Territorio delle 2 Miglia | 62 | 168/a | 00 | 29 | 73 | | | |
| 3499 | 1063 | | | | | | | 00.98.75 | | |
| 3500 | 1064 | Territorio delle 2 Miglia | 172 | 32 | 00 | 53 | 42 | | | |
| 3501 | 1064 | Territorio delle 2 Miglia | 172 | 95 | 00 | 58 | 27 | | | |
| 3502 | 1064 | Territorio delle 2 Miglia | 172 | 206 | 00 | 00 | 78 | | | |
| 3503 | 1064 | | | | | | | 01.12.47 | | |

406



REGIONE PUGLIA - ASSESSORATO AGRICOLTURA E FORESTE
 Ufficio Usi Civici
 Comune di MARTINA FRANCA - prov. di Taranto

Inventario dei Beni di Uso Civico
 Stato Occupatori "1" - Verifica Nucera del 08/07/1959

| N. Prog | Num. d'ordine della verifica Nucera | Dati Catastali | | | Estensione | | | Sommatória particelle accorpate | Note della Verifica Nucera | Annotazioni di Inventario |
|---------|-------------------------------------|---------------------------|--------|------------|------------|-----|----|---------------------------------|----------------------------|---------------------------|
| | | Contrada | Foglio | Particella | Ha | Are | Ca | | | |
| 3504 | 1065 | Territorio delle 2 Miglia | 130 | 37 | 00 | 05 | 01 | | | |
| 3505 | 1066 | Territorio delle 2 Miglia | 131 | 23 | 00 | 84 | 85 | | | |
| 3506 | 1066 | Territorio delle 2 Miglia | 131 | 24 | 00 | 00 | 85 | | | |
| 3507 | 1066 | | | | | | | 00.85.70 | | |
| 3508 | 1067 | Territorio delle 2 Miglia | 133 | 113 | 00 | 15 | 00 | | | |
| 3509 | 1068 | Territorio delle 2 Miglia | 152 | 156 | 00 | 96 | 45 | | | |
| 3510 | 1069 | Territorio delle 2 Miglia | 93 | 14 | 00 | 91 | 43 | | | |
| 3511 | 1070 | Territorio delle 2 Miglia | 198 | 33 | 00 | 00 | 69 | | | |
| 3512 | 1070 | Territorio delle 2 Miglia | 198 | 34 | 00 | 25 | 14 | | | |
| 3513 | 1070 | | | | | | | 00.25.83 | | |
| 3514 | 1071 | Territorio delle 2 Miglia | 173 | 81 | 00 | 65 | 46 | | | |
| 3515 | 1072 | Territorio delle 2 Miglia | 130 | 290 | 00 | 02 | 25 | | | |
| 3516 | 1073 | Territorio delle 2 Miglia | 110 | 126 | 00 | 00 | 93 | | | |
| 3517 | 1073 | Territorio delle 2 Miglia | 110 | 259 | 00 | 69 | 64 | | | |
| 3518 | 1073 | | | | | | | 00.70.57 | | |
| 3519 | 1074 | Territorio delle 2 Miglia | 172 | 152 | 01 | 21 | 01 | | | |
| 3520 | 1074 | Territorio delle 2 Miglia | 172 | 153 | 00 | 01 | 34 | | | |
| 3521 | 1074 | | | | | | | 01.22.35 | | |
| 3522 | 1075 | Territorio delle 2 Miglia | 129 | 128 | 00 | 31 | 41 | | | |
| 3523 | 1075 | Territorio delle 2 Miglia | 134 | 51 | 00 | 01 | 19 | | | |
| 3524 | 1075 | Territorio delle 2 Miglia | 134 | 159 | 00 | 64 | 84 | | | |

407



REGIONE PUGLIA - ASSESSORATO AGRICOLTURA E FORESTE
 Ufficio Usi Civili
 Comune di MARTINA FRANCA - prov. di Taranto

Inventario dei Beni di Uso Civico
 Stato Occupatori "1" - Verifica Nucera del 08/07/1959

| N. Prog | Num. d'ordine della verifica Nucera | Dati Catastali | | | Estensione | | | Sommatoria particelle accorpate | Note della Verifica Nucera | Annotazioni di Inventario |
|---------|-------------------------------------|---------------------------|--------|------------|------------|-----|----|---------------------------------|----------------------------|---------------------------|
| | | Contrada | Foglio | Particella | Ha | Are | Ca | | | |
| 3525 | 1075 | | | | | | | 00.97.44 | | |
| 3526 | 1076 | Territorio delle 2 Miglia | 129 | 31 | 00 | 55 | 36 | | | |
| 3527 | 1077 | Territorio delle 2 Miglia | 60 | 71 | 00 | 73 | 21 | | | |
| 3528 | 1077 | Territorio delle 2 Miglia | 60 | 72 | 00 | 00 | 78 | | | |
| 3529 | 1077 | | | | | | | 00.73.99 | | |
| 3530 | 1078 | Territorio delle 2 Miglia | 92 | 54 | 00 | 65 | 89 | | | |
| 3531 | 1078 | Territorio delle 2 Miglia | 93 | 47 | 00 | 47 | 15 | | | |
| 3532 | 1078 | | | | | | | 01.13.04 | | |
| 3533 | 1079 | Territorio delle 2 Miglia | 59 | 13 | 00 | 01 | 00 | | | |
| 3534 | 1079 | Territorio delle 2 Miglia | 59 | 14 | 01 | 16 | 61 | | | |
| 3535 | 1079 | | | | | | | 01.17.61 | | |
| 3535 | 1080 | Territorio delle 2 Miglia | 88 | 90 | 00 | 64 | 81 | | | |
| 3537 | 1080 | Territorio delle 2 Miglia | 88 | 91 | 00 | 02 | 01 | | | |
| 3538 | 1080 | Territorio delle 2 Miglia | 88 | 119 | 00 | 55 | 70 | | | |
| 3539 | 1080 | Territorio delle 2 Miglia | 88 | 120 | 00 | 00 | 64 | | | |
| 3540 | 1080 | | | | | | | 01.23.16 | | |
| 3541 | 1081 | Territorio delle 2 Miglia | 134 | 137 | 00 | 71 | 91 | | | |
| 3542 | 1082 | Territorio delle 2 Miglia | 96 | 4 | 00 | 36 | 89 | | | |
| 3543 | 1083 | Territorio delle 2 Miglia | 153 | 142 | 00 | 50 | 40 | | | |
| 3544 | 1084 | Territorio delle 2 Miglia | 110 | 16 | 00 | 00 | 16 | | | |
| 3545 | 1084 | Territorio delle 2 Miglia | 110 | 17 | 00 | 38 | 56 | | | |



REGIONE PUGLIA - ASSESSORATO AGRICOLTURA E FORESTE
 Ufficio Usi Civici
 Comune di MARTINA FRANCA - prov. di Taranto

Inventario dei Beni di Uso Civico
 Stato Occupatori "1" - Verifica Nucera del 08/07/1959

| N. Prog | Num. d'ordine della verifica Nucera | Dati Catastali | | | Estensione | | | Sommaatoria particelle accorpate | Note della Verifica Nucera | Annotazioni di Inventario |
|---------|-------------------------------------|---------------------------|--------|------------|------------|-----|----|----------------------------------|----------------------------|---------------------------|
| | | Contrada | Foglio | Particella | Ha | Are | Ca | | | |
| 3546 | 1084 | | | | | | | 00.38.72 | | |
| 3547 | 1085 | Territorio delle 2 Miglia | 128 | 77 | 00 | 58 | 00 | | | |
| 3548 | 1086 | Territorio delle 2 Miglia | 111 | 93 | 00 | 14 | 52 | | | |
| 3549 | 1087 | Territorio delle 2 Miglia | 110 | 62 | 00 | 80 | 38 | | | |
| 3550 | 1087 | Territorio delle 2 Miglia | 110 | 265 | 00 | 01 | 80 | | | |
| 3551 | 1087 | | | | | | | 00.82.16 | | |
| 3552 | 1088 | Territorio delle 2 Miglia | 92 | 186 | 00 | 74 | 44 | | | |
| 3553 | 1089 | Territorio delle 2 Miglia | 63 | 89 | 00 | 75 | 85 | | | |
| 3554 | 1089 | Territorio delle 2 Miglia | 63 | 126 | 00 | 24 | 95 | | | |
| 3555 | 1089 | | | | | | | 01.00.80 | | |
| 3556 | 1090 | Territorio delle 2 Miglia | 63 | 31/d | 00 | 23 | 25 | | | |
| 3557 | 1091 | Territorio delle 2 Miglia | 65 | 212 | 00 | 07 | 52 | | | |
| 3558 | 1091 | Territorio delle 2 Miglia | 65 | 109/a | 01 | 02 | 39 | | | |
| 3559 | 1091 | Territorio delle 2 Miglia | 65 | 110/a | 00 | 01 | 27 | | | |
| 3560 | 1091 | | | | | | | 01.11.18 | | |
| 3561 | 1092 | Territorio delle 2 Miglia | 154 | 5 | 00 | 00 | 73 | | | |
| 3562 | 1092 | Territorio delle 2 Miglia | 154 | 7/b | 00 | 33 | 24 | | | |
| 3563 | 1092 | Territorio delle 2 Miglia | 154 | 8 | 00 | 05 | 00 | | | |
| 3564 | 1092 | Territorio delle 2 Miglia | 154 | 142 | 00 | 13 | 04 | | | |
| 3565 | 1092 | | | | | | | 00.52.01 | | |
| 3566 | 1093 | Territorio delle 2 Miglia | 66 | 265 | 00 | 47 | 05 | | | |

409




REGIONE PUGLIA - ASSESSORATO AGRICOLTURA E FORESTE
 Ufficio Usi Civici
 Comune di MARTINA FRANCA - prov. di Taranto

Inventario dei Beni di Uso Civico
 Stato Occupatori "1" - Verifica Nucera del 08/07/1959

| N. Prog | Num. d'ordine della verifica Nucera | Dati Catastali | | | Estensione | | | Sommatoria particelle accorpate | Note della Verifica Nucera | Annotazioni di Inventario |
|---------|-------------------------------------|---------------------------|--------|------------|------------|-----|----|---------------------------------|----------------------------|---------------------------|
| | | Contrada | Foglio | Particella | Ha | Are | Ca | | | |
| 3567 | 1094 | Territorio delle 2 Miglia | 66 | 172 | 00 | 01 | 48 | | | |
| 3568 | 1094 | Territorio delle 2 Miglia | 66 | 169 | 01 | 14 | 15 | | | |
| 3569 | 1094 | | | | | | | 01.15.63 | | |
| 3570 | 1095 | Territorio delle 2 Miglia | 96 | 5 | 00 | 00 | 71 | | | |
| 3571 | 1095 | Territorio delle 2 Miglia | 96 | 202 | 00 | 36 | 90 | | | |
| 3572 | 1095 | | | | | | | 00.37.61 | | |
| 3573 | 1096 | Territorio delle 2 Miglia | 134 | 143 | 00 | 00 | 61 | | | |
| 3574 | 1096 | Territorio delle 2 Miglia | 134 | 144 | 00 | 74 | 35 | | | |
| 3575 | 1096 | | | | | | | 00.74.96 | | |
| 3576 | 1097 | Territorio delle 2 Miglia | 65 | 109/b | 00 | 21 | 24 | | | |
| 3577 | 1097 | Territorio delle 2 Miglia | 65 | 110/b | 00 | 00 | 42 | | | |
| 3578 | 1097 | | | | | | | 00.21.66 | | |
| 3579 | 1098 | Territorio delle 2 Miglia | 66 | 75 | 00 | 00 | 98 | | | |
| 3580 | 1098 | Territorio delle 2 Miglia | 66 | 76 | 00 | 46 | 48 | | | |
| 3581 | 1098 | | | | | | | 00.47.46 | | |
| 3582 | 1099 | Territorio delle 2 Miglia | 130 | 43/d | 00 | 08 | 34 | | parte | |
| 3583 | 1099 | Territorio delle 2 Miglia | 130 | 44 | 00 | 01 | 20 | | | |
| 3584 | 1099 | Territorio delle 2 Miglia | 130 | 43/d | 00 | 00 | 77 | | parte | |
| 3585 | 1099 | | | | | | | 00.10.31 | | |
| 3586 | 1100 | Territorio delle 2 Miglia | 151 | 57 | 00 | 62 | 36 | | | |
| 3587 | 1101 | Territorio delle 2 Miglia | 111 | 161 | 00 | 38 | 68 | | | |

410



REGIONE PUGLIA - ASSESSORATO AGRICOLTURA E FORESTE
 Ufficio Usi Civici
 Comune di MARTINA FRANCA - prov. di Taranto

Inventario dei Beni di Uso Civico
 Stato Occupatori "1" - Verifica Nucera del 08/07/1959

| N. Prog | Num. d'ordine della verifica Nucera | Dati Catastali | | | Estensione | | | Sommataria particelle accorpate | Note della Verifica Nucera | Annotazioni di Inventario |
|---------|-------------------------------------|---------------------------|--------|------------|------------|-----|----|---------------------------------|----------------------------|---------------------------|
| | | Contrada | Foglio | Particella | Ha | Are | Ca | | | |
| 3588 | 1101 | Territorio delle 2 Miglia | 111 | 162 | 00 | 01 | 04 | | | |
| 3589 | 1101 | Territorio delle 2 Miglia | 111 | 163 | 00 | 48 | 48 | | | |
| 3590 | 1101 | Territorio delle 2 Miglia | 111 | 180 | 00 | 00 | 66 | | | |
| 3591 | 1101 | Territorio delle 2 Miglia | 111 | 181 | 00 | 50 | 76 | | | |
| 3592 | 1101 | | | | | | | 01.39.80 | | |
| 3593 | 1102 | Territorio delle 2 Miglia | 89 | 110/b | 00 | 36 | 07 | | | |
| 3594 | 1103 | Territorio delle 2 Miglia | 89 | 150 | 00 | 15 | 85 | | | |
| 3595 | 1103 | Territorio delle 2 Miglia | 89 | 281 | 00 | 21 | 43 | | | |
| 3596 | 1103 | | | | | | | 00.37.26 | | |
| 3597 | 1104 | Territorio delle 2 Miglia | 90 | 117 | 00 | 33 | 33 | | | |
| 3598 | 1104 | Territorio delle 2 Miglia | 171 | 126 | 01 | 34 | 25 | | | |
| 3599 | 1104 | Territorio delle 2 Miglia | 171 | 130 | 00 | 00 | 98 | | | |
| 3600 | 1104 | | | | | | | 01.68.54 | | |
| 3601 | 1105 | Territorio delle 2 Miglia | 110 | 59/e | 00 | 19 | 10 | | | |
| 3602 | 1106 | Territorio delle 2 Miglia | 67 | 79 | 00 | 07 | 86 | | | |
| 3603 | 1106 | Territorio delle 2 Miglia | 67 | 80 | 00 | 80 | 76 | | | |
| 3604 | 1106 | Territorio delle 2 Miglia | 67 | 81 | 00 | 32 | 32 | | | |
| 3605 | 1106 | Territorio delle 2 Miglia | 67 | 82 | 00 | 01 | 69 | | | |
| 3606 | 1106 | Territorio delle 2 Miglia | 67 | 83 | 00 | 01 | 14 | | | |
| 3607 | 1106 | Territorio delle 2 Miglia | 67 | 85 | 01 | 40 | 60 | | | |
| 3608 | 1106 | Territorio delle 2 Miglia | 67 | 215 | 00 | 68 | 85 | | | |

422



REGIONE PUGLIA - ASSESSORATO AGRICOLTURA E FORESTE
 Ufficio Usi Civici
 Comune di MARTINA FRANCA - prov. di Taranto

Inventario dei Beni di Uso Civico
 Stato Occupatori "1" - Verifica Nucera del 08/07/1959

| N. Prog | Num. d'ordine della verifica Nucera | Dati Catastali | | | Estensione | | | Sommatoria particelle accorpate | Note della Verifica Nucera | Annotazioni di Inventario |
|---------|-------------------------------------|---------------------------|--------|------------|------------|-----|----|---------------------------------|----------------------------|---------------------------|
| | | Contrada | Foglio | Particella | Ha | Are | Ca | | | |
| 3609 | 1106 | Territorio delle 2 Miglia | 67 | 217 | 00 | 02 | 43 | | | |
| 3610 | 1106 | Territorio delle 2 Miglia | 67 | 78 | 00 | 37 | 33 | | | |
| 3611 | 1106 | Territorio delle 2 Miglia | 67 | 139 | 00 | 77 | 45 | | | |
| 3612 | 1106 | Territorio delle 2 Miglia | 67 | 131 | 00 | 37 | 58 | | | |
| 3613 | 1106 | Territorio delle 2 Miglia | 67 | 241 | 00 | 00 | 66 | | | |
| 3614 | 1108 | Territorio delle 2 Miglia | 67 | 132 | 00 | 00 | 58 | | | |
| 3615 | 1106 | Territorio delle 2 Miglia | 67 | 239 | 00 | 35 | 43 | | | |
| 3616 | 1106 | Territorio delle 2 Miglia | 67 | 240 | 00 | 02 | 34 | | | |
| 3617 | 1106 | | | | | | | 05.27.02 | | |
| 3618 | 1107 | Territorio delle 2 Miglia | 130 | 306 | 00 | 24 | 87 | | | |
| 3619 | 1107 | Territorio delle 2 Miglia | 130 | 100/d | 00 | 07 | 34 | | | |
| 3620 | 1107 | | | | | | | 00.32.21 | | |
| 3621 | 1108 | Territorio delle 2 Miglia | 96 | 30 | 00 | 87 | 94 | | | |
| 3622 | 1108 | Territorio delle 2 Miglia | 96 | 31 | 00 | 00 | 98 | | | |
| 3623 | 1108 | | | | | | | 00.88.92 | | |
| 3624 | 1109 | Territorio delle 2 Miglia | 68 | 73 | 00 | 84 | 22 | | | |
| 3625 | 1109 | Territorio delle 2 Miglia | 68 | 74 | 00 | 00 | 97 | | | |
| 3626 | 1109 | | | | | | | 00.85.19 | | |
| 3627 | 1110 | Territorio delle 2 Miglia | 65 | 87 | 00 | 03 | 68 | | | |
| 3628 | 1110 | Territorio delle 2 Miglia | 65 | 90 | 00 | 70 | 94 | | | |
| 3629 | 1110 | | | | | | | 00.74.62 | | |

422



REGIONE PUGLIA - ASSESSORATO AGRICOLTURA E FORESTE
 Ufficio Usi Civici
 Comune di MARTINA FRANCA - prov. di Taranto

Inventario dei Beni di Uso Civico
 Stato Occupatori "1" - Verifica Nucera del 08/07/1959

| N. Prog | Num. d'ordine della verifica Nucera | Dati Catastali | | | Estensione | | | Sommatoria particelle accorpate | Note della Verifica Nucera | Annotazioni di Inventario |
|---------|-------------------------------------|---------------------------|--------|------------|------------|-----|----|---------------------------------|----------------------------|---------------------------|
| | | Contrada | Foglio | Particella | Ha | Are | Ca | | | |
| 3630 | 1111 | Territorio delle 2 Miglia | 65 | 232 | 00 | 34 | 98 | | | |
| 3631 | 1111 | Territorio delle 2 Miglia | 65 | 234 | 00 | 36 | 65 | | | |
| 3632 | 1111 | | | | | | | 00.71.61 | | |
| 3633 | 1112 | Territorio delle 2 Miglia | 128 | 35/a | 00 | 01 | 84 | | | |
| 3634 | 1112 | Territorio delle 2 Miglia | 128 | 37/a | 00 | 60 | 17 | | | |
| 3635 | 1112 | | | | | | | 00.62.01 | | |
| 3636 | 1113 | Territorio delle 2 Miglia | 60 | 93/a | 00 | 63 | 88 | | | |
| 3637 | 1113 | Territorio delle 2 Miglia | 60 | 93/b | 00 | 63 | 86 | | | |
| 3638 | 1113 | | | | | | | 01.27.72 | | |
| 3639 | 1114 | Territorio delle 2 Miglia | 68 | 135 | 00 | 90 | 10 | | | |
| 3640 | 1114 | Territorio delle 2 Miglia | 68 | 136 | 00 | 00 | 72 | | | |
| 3641 | 1114 | | | | | | | 00.90.82 | | |
| 3642 | 1115 | Territorio delle 2 Miglia | 68 | 137 | 01 | 12 | 80 | | | |
| 3643 | 1115 | Territorio delle 2 Miglia | 68 | 138 | 00 | 00 | 73 | | | |
| 3644 | 1115 | | | | | | | 01.13.53 | | |
| 3645 | 1116 | Territorio delle 2 Miglia | 108 | 60 | 00 | 01 | 01 | | | |
| 3646 | 1116 | Territorio delle 2 Miglia | 108 | 61 | 00 | 82 | 50 | | | |
| 3647 | 1116 | Territorio delle 2 Miglia | 68 | 104 | 00 | 77 | 02 | | | |
| 3648 | 1116 | Territorio delle 2 Miglia | 68 | 105 | 00 | 01 | 75 | | | |
| 3649 | 1116 | | | | | | | 01.62.28 | | |
| 3650 | 1117 | Territorio delle 2 Miglia | 110 | 53 | 00 | 58 | 94 | | | |

423



REGIONE PUGLIA - ASSESSORATO AGRICOLTURA E FORESTE
 Ufficio Usi Civici
 Comune di MARTINA FRANCA - prov. di Taranto

Inventario dei Beni di Uso Civico
 Stato Occupatori "1" - Verifica Nucera del 08/07/1959

| N. Prog | Num. d'ordine della verifica Nucera | Dati Catastali | | | Estensione | | | Sommatoria particelle accorpate | Note della Verifica Nucera | Annotazioni di Inventario |
|---------|-------------------------------------|---------------------------|--------|------------|------------|-----|----|---------------------------------|----------------------------|---------------------------|
| | | Contrada | Foglio | Particella | Ha | Are | Ca | | | |
| 3651 | 1118 | Territorio delle 2 Miglia | 64 | 70 | 00 | 01 | 29 | | | |
| 3652 | 1118 | Territorio delle 2 Miglia | 64 | 71 | 00 | 01 | 04 | | | |
| 3653 | 1118 | Territorio delle 2 Miglia | 64 | 152 | 00 | 51 | 20 | | | |
| 3654 | 1118 | Territorio delle 2 Miglia | 64 | 72/b | 00 | 59 | 95 | | | |
| 3655 | 1118 | | | | | | | 01.13.48 | | |
| 3656 | 1119 | Territorio delle 2 Miglia | 128 | 35/b | 00 | 00 | 60 | | | |
| 3657 | 1119 | Territorio delle 2 Miglia | 128 | 37/b | 00 | 58 | 83 | | | |
| 3658 | 1119 | | | | | | | 00.59.43 | | |
| 3659 | 1120 | Territorio delle 2 Miglia | 96 | 42/a | 00 | 60 | 50 | | | |
| 3660 | 1121 | Territorio delle 2 Miglia | 154 | 8/a | 00 | 85 | 38 | | | |
| 3661 | 1121 | Territorio delle 2 Miglia | 154 | 143 | 00 | 07 | 70 | | | |
| 3662 | 1121 | | | | | | | 00.93.08 | | |
| 3663 | 1122 | Territorio delle 2 Miglia | 172 | 21 | 00 | 84 | 37 | | | |
| 3664 | 1123 | Territorio delle 2 Miglia | 98 | 1 | 01 | 16 | 70 | | | |
| 3665 | 1123 | Territorio delle 2 Miglia | 96 | 2 | 00 | 01 | 14 | | | |
| 3666 | 1123 | | | | | | | 01.17.84 | | |
| 3667 | 1124 | Territorio delle 2 Miglia | 153 | 121 | 01 | 22 | 46 | | | |
| 3668 | 1125 | Territorio delle 2 Miglia | 150 | 158 | 00 | 00 | 75 | | | |
| 3669 | 1125 | Territorio delle 2 Miglia | 150 | 156 | 00 | 80 | 05 | | | |
| 3670 | 1125 | | | | | | | 00.80.80 | | |
| 3671 | 1126 | Territorio delle 2 Miglia | 153 | 120 | 01 | 07 | 36 | | | |

44



REGIONE PUGLIA - ASSESSORATO AGRICOLTURA E FORESTE
 Ufficio Usi Civici
 Comune di MARTINA FRANCA - prov. di Taranto

Inventario dei Beni di Uso Civico
 Stato Occupatori "1" - Verifica Nucera del 08/07/1958

| N. Prog | Num. d'ordine della verifica Nucera | Dati Catastali | | | Estensione | | | Somatoria particelle accorpate | Note della Verifica Nucera | Annotazioni di Inventario |
|---------|-------------------------------------|---------------------------|--------|------------|------------|-----|----|--------------------------------|----------------------------|---------------------------|
| | | Contrada | Foglio | Particella | Ha | Are | Ca | | | |
| 3672 | 1127 | Territorio delle 2 Miglia | 153 | 122 | 00 | 50 | 12 | | | |
| 3673 | 1127 | Territorio delle 2 Miglia | 153 | 126 | 00 | 01 | 47 | | | |
| 3674 | 1127 | Territorio delle 2 Miglia | 153 | 127 | 00 | 07 | 80 | | | |
| 3675 | 1127 | | | | | | | 00.59.39 | | |
| 3676 | 1128 | Territorio delle 2 Miglia | 90 | 135 | 00 | 05 | 52 | | | |
| 3677 | 1129 | Territorio delle 2 Miglia | 90 | 186 | 00 | 16 | 50 | | | |
| 3678 | 1129 | Territorio delle 2 Miglia | 90 | 229 | 00 | 02 | 93 | | | |
| 3679 | 1129 | | | | | | | 00.19.43 | | |
| 3680 | 1130 | Territorio delle 2 Miglia | 132 | 136 | 00 | 28 | 45 | | | |
| 3681 | 1131 | Territorio delle 2 Miglia | 92 | 119 | 00 | 00 | 93 | | | |
| 3682 | 1131 | Territorio delle 2 Miglia | 92 | 120 | 00 | 61 | 13 | | | |
| 3683 | 1131 | | | | | | | 00.62.06 | | |
| 3684 | 1132 | Territorio delle 2 Miglia | 153 | 105 | 00 | 51 | 41 | | | |
| 3685 | 1132 | Territorio delle 2 Miglia | 153 | 106 | 00 | 50 | 44 | | | |
| 3686 | 1132 | | | | | | | 01.01.85 | | |
| 3687 | 1133 | Territorio delle 2 Miglia | 90 | 245 | 00 | 01 | 50 | | | |
| 3688 | 1133 | Territorio delle 2 Miglia | 90 | 248 | 00 | 02 | 01 | | | |
| 3689 | 1133 | | | | | | | 00.03.51 | | |
| 3690 | 1134 | Territorio delle 2 Miglia | 90 | 254 | 00 | 03 | 04 | | | |
| 3691 | 1134 | Territorio delle 2 Miglia | 90 | 134 | 00 | 00 | 72 | | | |
| 3692 | 1134 | | | | | | | 00.03.76 | | |

415



REGIONE PUGLIA - ASSESSORATO AGRICOLTURA E FORESTE
 Ufficio Usi Civici
 Comune di MARTINA FRANCA - prov. di Taranto

Inventario dei Beni di Uso Civico
 Stato Occupatori "1" - Verifica Nucera del 08/07/1959

| N. Prog | Num. d'ordine della verifica Nucera | Dati Catastali | | | Estensione | | | Sommataria particelle accorpate | Note della Verifica Nucera | Annotazioni di Inventario |
|---------|-------------------------------------|---------------------------|--------|------------|------------|-----|----|---------------------------------|----------------------------|---------------------------|
| | | Contrada | Foglio | Particella | Ha | Are | Ca | | | |
| 3693 | 1135 | Territorio delle 2 Miglia | 93 | 111 | 00 | 01 | 03 | | | |
| 3694 | 1135 | Territorio delle 2 Miglia | 93 | 112 | 01 | 23 | 50 | | | |
| 3695 | 1135 | | | | | | | 01.24.53 | | |
| 3696 | 1136 | Territorio delle 2 Miglia | 130 | 138/a | 00 | 00 | 44 | | parte | |
| 3697 | 1136 | Territorio delle 2 Miglia | 130 | 269 | 00 | 04 | 20 | | | |
| 3698 | 1136 | | | | | | | 00.04.64 | | |
| 3699 | 1137 | Territorio delle 2 Miglia | 68 | 82 | 00 | 00 | 65 | | | |
| 3700 | 1137 | Territorio delle 2 Miglia | 68 | 83 | 00 | 86 | 34 | | | |
| 3701 | 1137 | | | | | | | 00.86.99 | | |
| 3702 | 1138 | Territorio delle 2 Miglia | 65 | 35 | 00 | 56 | 14 | | | |
| 3703 | 1139 | Territorio delle 2 Miglia | 134 | 10 | 00 | 02 | 23 | | | |
| 3704 | 1139 | Territorio delle 2 Miglia | 134 | 11 | 02 | 39 | 96 | | | |
| 3705 | 1139 | | | | | | | 02.42.19 | | |
| 3706 | 1140 | Territorio delle 2 Miglia | 173 | 24 | 00 | 00 | 88 | | | |
| 3707 | 1140 | Territorio delle 2 Miglia | 173 | 132 | 00 | 53 | 86 | | | |
| 3708 | 1140 | | | | | | | 00.54.54 | | |
| 3709 | 1141 | Territorio delle 2 Miglia | 150 | 10 | 00 | 75 | 90 | | | |
| 3710 | 1142 | Territorio delle 2 Miglia | 152 | 181 | 00 | 04 | 59 | | | |
| 3711 | 1143 | Territorio delle 2 Miglia | 58 | 58/a | 00 | 41 | 40 | | | |
| 3712 | 1143 | Territorio delle 2 Miglia | 58 | 64/c | 00 | 09 | 30 | | | |
| 3713 | 1143 | | | | | | | 00.50.70 | | |

426



REGIONE PUGLIA - ASSESSORATO AGRICOLTURA E FORESTE
 Ufficio Usi Civici
 Comune di MARTINA FRANCA - prov. di Taranto

Inventario dei Beni di Uso Civico
 Stato Occupatori "1" - Verifica Nucera del 08/07/1959

| N. Prog | Num. d'ordine della verifica Nucera | Dati Catastali | | | Estensione | | | Sommatória particelle accorpate | Note della Verifica Nucera | Annotazioni di Inventario |
|---------|-------------------------------------|---------------------------|--------|------------|------------|-----|----|---------------------------------|----------------------------|---------------------------|
| | | Contrada | Foglio | Particella | Ha | Are | Ca | | | |
| 3714 | 1144 | Territorio delle 2 Miglia | 59 | 108 | 00 | 11 | 24 | | | |
| 3715 | 1145 | Territorio delle 2 Miglia | 91 | 49 | 00 | 54 | 66 | | | |
| 3716 | 1145 | Territorio delle 2 Miglia | 93 | 104 | 00 | 02 | 46 | | | |
| 3717 | 1145 | Territorio delle 2 Miglia | 93 | 105 | 00 | 46 | 98 | | | |
| 3718 | 1145 | Territorio delle 2 Miglia | 93 | 149 | 00 | 55 | 18 | | | |
| 3719 | 1145 | Territorio delle 2 Miglia | 93 | 103 | 01 | 31 | 00 | | | |
| 3720 | 1145 | Territorio delle 2 Miglia | 93 | 106 | 00 | 01 | 12 | | | |
| 3721 | 1145 | Territorio delle 2 Miglia | 93 | 174 | 00 | 31 | 36 | | | |
| 3722 | 1145 | | | | | | | 03.22.76 | | |
| 3723 | 1146 | Territorio delle 2 Miglia | 108 | 141 | 00 | 60 | 62 | | | |
| 3724 | 1146 | Territorio delle 2 Miglia | 108 | 142 | 00 | 01 | 55 | | | |
| 3725 | 1146 | | | | | | | 00.62.17 | | |
| 3726 | 1147 | Territorio delle 2 Miglia | 92 | 155 | 00 | 66 | 73 | | | |
| 3727 | 1148 | Territorio delle 2 Miglia | 93 | 96 | 00 | 00 | 80 | | | |
| 3728 | 1148 | Territorio delle 2 Miglia | 93 | 97 | 00 | 63 | 32 | | | |
| 3729 | 1148 | | | | | | | 00.64.12 | | |
| 3730 | 1149 | Territorio delle 2 Miglia | 171 | 77 | 00 | 00 | 58 | | | |
| 3731 | 1149 | Territorio delle 2 Miglia | 171 | 78 | 00 | 01 | 22 | | | |
| 3732 | 1149 | Territorio delle 2 Miglia | 171 | 79 | 00 | 72 | 97 | | | |
| 3733 | 1149 | | | | | | | 00.74.75 | | |
| 3734 | 1150 | Territorio delle 2 Miglia | 170 | 34 | 00 | 00 | 48 | | | |

GLF



REGIONE PUGLIA - ASSESSORATO AGRICOLTURA E FORESTE
 Ufficio Usi Civili
 Comune di MARTINA FRANCA - prov. di Taranto

Inventario dei Beni di Uso Civico
 Stato Occupatori "1" - Verifica Nucera del 08/07/1959

| N. Prog | Num. d'ordine della verifica Nucera | Dati Catastali | | | Estensione | | | Sommatória particelle accorpate | Note della Verifica Nucera | Annotazioni di Inventario |
|---------|-------------------------------------|---------------------------|--------|------------|------------|-----|----|---------------------------------|----------------------------|---------------------------|
| | | Contrada | Foglio | Particella | Ha | Are | Ca | | | |
| 3735 | 1150 | Territorio delle 2 Miglia | 170 | 35 | 00 | 73 | 50 | | | |
| 3736 | 1150 | | | | | | | 00,73,96 | | |
| 3737 | 1151 | Territorio delle 2 Miglia | 67 | 57 | 00 | 52 | 90 | | | |
| 3738 | 1151 | Territorio delle 2 Miglia | 67 | 58 | 00 | 00 | 56 | | | |
| 3739 | 1151 | Territorio delle 2 Miglia | 67 | 59 | 00 | 01 | 65 | | | |
| 3740 | 1151 | Territorio delle 2 Miglia | 67 | 60 | 00 | 00 | 38 | | | |
| 3741 | 1151 | Territorio delle 2 Miglia | 67 | 62 | 00 | 01 | 43 | | | |
| 3742 | 1151 | Territorio delle 2 Miglia | 67 | 68 | 00 | 49 | 85 | | | |
| 3743 | 1151 | Territorio delle 2 Miglia | 67 | 70 | 00 | 09 | 10 | | | |
| 3744 | 1151 | Territorio delle 2 Miglia | 67 | 65 | 00 | 08 | 31 | | | |
| 3745 | 1151 | Territorio delle 2 Miglia | 67 | 69 | 00 | 73 | 65 | | | |
| 3746 | 1151 | Territorio delle 2 Miglia | 91 | 53 | 01 | 17 | 95 | | | |
| 3747 | 1151 | Territorio delle 2 Miglia | 91 | 54 | 00 | 04 | 73 | | | |
| 3748 | 1151 | Territorio delle 2 Miglia | 93 | 10 | 00 | 01 | 20 | | | |
| 3749 | 1151 | Territorio delle 2 Miglia | 93 | 11 | 01 | 05 | 06 | | | |
| 3750 | 1151 | | | | | | | 04,26,77 | | |
| 3751 | 1152 | Territorio delle 2 Miglia | 67 | 93 | 01 | 01 | 50 | | | |
| 3752 | 1152 | Territorio delle 2 Miglia | 67 | 94 | 00 | 01 | 34 | | | |
| 3753 | 1152 | | | | | | | 01,02,84 | | |
| 3754 | 1153 | Territorio delle 2 Miglia | 128 | 18 | 00 | 07 | 26 | | | |
| 3755 | 1154 | Territorio delle 2 Miglia | 88 | 72/a | 00 | 74 | 43 | | | |


418



REGIONE PUGLIA - ASSESSORATO AGRICOLTURA E FORESTE
 Ufficio Usi Civili
 Comune di MARTINA FRANCA - prov. di Taranto

Inventario dei Beni di Uso Civico
 Stato Occupatori "1" - Verifica Nucera del 08/07/1959

| N. Prog | Num. d'ordine della verifica Nucera | Dati Catastali | | | Estensione | | | Sommatoria particelle accorpate | Note della Verifica Nucera | Annotazioni di Inventario |
|---------|-------------------------------------|---------------------------|--------|------------|------------|-----|----|---------------------------------|----------------------------|---------------------------|
| | | Contrada | Foglio | Particella | Ha | Are | Ca | | | |
| 3756 | 1155 | Territorio delle 2 Miglia | 112 | 47 | 00 | 01 | 70 | | | |
| 3757 | 1155 | Territorio delle 2 Miglia | 112 | 48 | 00 | 97 | 20 | | | |
| 3758 | 1155 | | | | | | | 00,98,90 | | |
| 3759 | 1156 | Territorio delle 2 Miglia | 153 | 123 | 00 | 77 | 12 | | | |
| 3760 | 1157 | Territorio delle 2 Miglia | 91 | 172 | 00 | 58 | 89 | | | |
| 3761 | 1158 | Territorio delle 2 Miglia | 112 | 35 | 01 | 25 | 00 | | | |
| 3762 | 1159 | Territorio delle 2 Miglia | 93 | 140 | 00 | 01 | 00 | | | |
| 3763 | 1159 | Territorio delle 2 Miglia | 93 | 141/a | 00 | 57 | 33 | | | |
| 3764 | 1159 | | | | | | | 00,58,33 | | |
| 3765 | 1160 | Territorio delle 2 Miglia | 131 | 64 | 00 | 92 | 07 | | | |
| 3766 | 1160 | Territorio delle 2 Miglia | 131 | 65 | 00 | 00 | 99 | | | |
| 3767 | 1160 | | | | | | | 00,93,06 | | |
| 3768 | 1161 | Territorio delle 2 Miglia | 170 | 24 | 00 | 68 | 15 | | | parte |
| 3769 | - 1161 | Territorio delle 2 Miglia | 170 | 25 | 00 | 00 | 64 | | | parte |
| 3770 | 1161 | | | | | | | 00,68,79 | | |
| 3771 | 1162 | Territorio delle 2 Miglia | 88 | 134 | 00 | 58 | 09 | | | |
| 3772 | 1162 | Territorio delle 2 Miglia | 88 | 153 | 00 | 21 | 90 | | | |
| 3773 | 1162 | | | | | | | 00,79,99 | | |
| 3774 | 1163 | Territorio delle 2 Miglia | 170 | 24 | 00 | 68 | 15 | | | parte |
| 3775 | 1163 | Territorio delle 2 Miglia | 170 | 25 | 00 | 00 | 64 | | | parte |
| 3776 | 1163 | | | | | | | 00,68,79 | | |



REGIONE PUGLIA - ASSESSORATO AGRICOLTURA E FORESTE
 Ufficio Usi Civici
 Comune di MARTINA FRANCA - prov. di Taranto

Inventario dei Beni di Uso Civico
 Stato Occupatori "1" - Verifica Nucera del 08/07/1959

| N. Prog | Num. d'ordine della verifica Nucera | Dati Catastali | | | Estensione | | | Sommativa particelle accorpate | Note della Verifica Nucera | Annotazioni di Inventario |
|---------|-------------------------------------|---------------------------|--------|------------|------------|-----|----|--------------------------------|----------------------------|---------------------------|
| | | Contrada | Foglio | Particella | Ha | Are | Ca | | | |
| 3777 | 1164 | Territorio delle 2 Miglia | 60 | 105 | 00 | 02 | 82 | | | |
| 3778 | 1164 | Territorio delle 2 Miglia | 60 | 106 | 01 | 14 | 37 | | | |
| 3779 | 1164 | Territorio delle 2 Miglia | 151 | 53 | 00 | 01 | 07 | | | |
| 3780 | 1164 | Territorio delle 2 Miglia | 151 | 52 | 00 | 95 | 15 | | | |
| 3781 | 1164 | | | | | | | 02.13.21 | | |
| 3782 | 1165 | Territorio delle 2 Miglia | 96 | 206 | 00 | 90 | 67 | | | |
| 3783 | 1165 | Territorio delle 2 Miglia | 96 | 207 | 00 | 01 | 10 | | | |
| 3784 | 1165 | | | | | | | 00.91.77 | | |
| 3785 | 1166 | Territorio delle 2 Miglia | 153 | 91 | 00 | 76 | 72 | | | |
| 3786 | 1167 | Territorio delle 2 Miglia | 90 | 107 | 00 | 49 | 96 | | | |
| 3787 | 1167 | Territorio delle 2 Miglia | 90 | 108 | 00 | 01 | 04 | | | |
| 3788 | 1167 | | | | | | | 00.51.00 | | |
| 3789 | 1168 | Territorio delle 2 Miglia | 131 | 132 | 00 | 00 | 60 | | | |
| 3790 | 1168 | Territorio delle 2 Miglia | 131 | 131 | 00 | 73 | 05 | | | |
| 3791 | 1168 | Territorio delle 2 Miglia | 131 | 179 | 00 | 38 | 35 | | | |
| 3792 | 1168 | | | | | | | 01.12.00 | | |
| 3793 | 1169 | Territorio delle 2 Miglia | 67 | 124/b | 00 | 21 | 23 | | | |
| 3794 | 1170 | Territorio delle 2 Miglia | 89 | 132/a | 00 | 34 | 24 | | | |
| 3795 | 1171 | Territorio delle 2 Miglia | 108 | 29/g | 00 | 29 | 45 | | | |
| 3796 | 1171 | Territorio delle 2 Miglia | 108 | 185 | 00 | 00 | 63 | | | |
| 3797 | 1171 | | | | | | | 00.30.08 | | |



REGIONE PUGLIA - ASSESSORATO AGRICOLTURA E FORESTE
 Ufficio Usi Civici
 Comune di MARTINA FRANCA - prov. di Taranto

Inventario dei Beni di Uso Civico
 Stato Occupatori "1" - Verifica Nucera del 08/07/1959

| N. Prog | Num. d'ordine della verifica Nucera | Dati Catastali | | | Estensione | | | Sommatoria particelle accorpate | Note della Verifica Nucera | Annotazioni di Inventario |
|---------|-------------------------------------|---------------------------|--------|------------|------------|-----|----|---------------------------------|----------------------------|---------------------------|
| | | Contrada | Foglio | Particella | Ha | Are | Ca | | | |
| 3798 | 1172 | Territorio delle 2 Miglia | 89 | 147 | 00 | 76 | 48 | | | |
| 3799 | 1172 | Territorio delle 2 Miglia | 89 | 240 | 00 | 03 | 30 | | | |
| 3800 | 1172 | | | | | | | 00.79.78 | | |
| 3801 | 1173 | Territorio delle 2 Miglia | 132 | 81 | 00 | 77 | 89 | | | |
| 3802 | 1174 | Territorio delle 2 Miglia | 90 | 21 | 00 | 29 | 00 | | | parte |
| 3803 | 1174 | Territorio delle 2 Miglia | 90 | 21 | 00 | 32 | 17 | | | parte |
| 3804 | 1174 | Territorio delle 2 Miglia | 91 | 70 | 00 | 00 | 33 | | | |
| 3805 | 1174 | Territorio delle 2 Miglia | 91 | 71/1 | 00 | 01 | 30 | | | |
| 3806 | 1174 | Territorio delle 2 Miglia | 91 | 73 | 00 | 50 | 10 | | | |
| 3807 | 1174 | Territorio delle 2 Miglia | 91 | 72 | 00 | 03 | 58 | | | |
| 3808 | 1174 | Territorio delle 2 Miglia | 91 | 281 | 00 | 01 | 89 | | | |
| 3809 | 1174 | | | | | | | 01.18.37 | | |
| 3810 | 1175 | Territorio delle 2 Miglia | 126 | 45 | 00 | 86 | 32 | | | |
| 3811 | 1175 | Territorio delle 2 Miglia | 126 | 48 | 00 | 01 | 67 | | | |
| 3812 | 1175 | | | | | | | 00.87.99 | | |
| 3813 | 1176 | Territorio delle 2 Miglia | 91 | 243 | 00 | 75 | 00 | | | |
| 3814 | 1176 | Territorio delle 2 Miglia | 91 | 244 | 00 | 02 | 12 | | | |
| 3815 | 1176 | | | | | | | 00.77.12 | | |
| 3816 | 1177 | Territorio delle 2 Miglia | 125 | 53 | 00 | 00 | 70 | | | |
| 3817 | 1177 | Territorio delle 2 Miglia | 125 | 54 | 00 | 61 | 35 | | | |
| 3818 | 1177 | | | | | | | 00.62.05 | | |

621



REGIONE PUGLIA - ASSESSORATO AGRICOLTURA E FORESTE
 Ufficio Usi Civici
 Comune di MARTINA FRANCA - prov. di Taranto

Inventario dei Beni di Uso Civico
 Stato Occupatori "1" - Verifica Nucera del 08/07/1959

| N. Prog | Num. d'ordine della verifica Nucera | Dati Catastali | | | Estensione | | | Sommativa particelle accorpate | Note della Verifica Nucera | Annotazioni di Inventario |
|---------|-------------------------------------|---------------------------|--------|------------|------------|-----|----|--------------------------------|----------------------------|---------------------------|
| | | Contrada | Foglio | Particella | Ha | Are | Ca | | | |
| 3819 | 1178 | Territorio delle 2 Miglia | 67 | 124/e | 00 | 19 | 40 | | | |
| 3820 | 1178 | Territorio delle 2 Miglia | 91 | 76 | 00 | 02 | 76 | | | |
| 3821 | 1178 | Territorio delle 2 Miglia | 91 | 79 | 00 | 46 | 04 | | | |
| 3822 | 1178 | Territorio delle 2 Miglia | 91 | 286 | 00 | 51 | 20 | | | |
| 3823 | 1178 | | | | | | | 01.19.40 | | |
| 3824 | 1179 | Territorio delle 2 Miglia | 67 | 66 | 00 | 00 | 66 | | | |
| 3825 | 1179 | Territorio delle 2 Miglia | 67 | 67 | 00 | 71 | 30 | | | |
| 3826 | 1179 | Territorio delle 2 Miglia | 69 | 102 | 00 | 94 | 05 | | | |
| 3827 | 1179 | Territorio delle 2 Miglia | 69 | 103 | 00 | 01 | 46 | | | |
| 3828 | 1179 | | | | | | | 01.67.47 | | |
| 3829 | 1180 | Territorio delle 2 Miglia | 90 | 235 | 00 | 51 | 07 | | | |
| 3830 | 1181 | Territorio delle 2 Miglia | 90 | 24 | 00 | 45 | 05 | | | |
| 3831 | 1182 | Territorio delle 2 Miglia | 131 | 103 | 00 | 80 | 26 | | | |
| 3832 | 1183 | Territorio delle 2 Miglia | 89 | 174 | 00 | 09 | 04 | | | |
| 3833 | 1183 | Territorio delle 2 Miglia | 89 | 249 | 00 | 03 | 70 | | | |
| 3834 | 1183 | Territorio delle 2 Miglia | 89 | 282 | 00 | 06 | 40 | | | |
| 3835 | 1183 | Territorio delle 2 Miglia | 108 | 29/a | 00 | 34 | 05 | | | |
| 3836 | 1183 | Territorio delle 2 Miglia | 108 | 29/b | 00 | 33 | 05 | | | |
| 3837 | 1183 | | | | | | | 00.86.24 | | |
| 3838 | 1184 | Territorio delle 2 Miglia | 96 | 64 | 00 | 01 | 22 | | | |
| 3839 | 1184 | Territorio delle 2 Miglia | 96 | 65 | 00 | 76 | 30 | | | |

422




REGIONE PUGLIA - ASSESSORATO AGRICOLTURA E FORESTE
 Ufficio Usi Civici
 Comune di MARTINA FRANCA - prov. di Taranto

Inventario dei Beni di Uso Civico
 Stato Occupatori "1" - Verifica Nucera del 08/07/1959

| N. Prog | Num. d'ordine della verifica Nucera | Dati Catastali | | | Estensione | | | Sommaria particelle accorpate | Note della Verifica Nucera | Annotazioni di Inventario |
|---------|-------------------------------------|---------------------------|--------|------------|------------|-----|----|-------------------------------|----------------------------|---------------------------|
| | | Contrada | Foglio | Particella | Ha | Are | Ca | | | |
| 3840 | 1184 | | | | | | | 00.77.52 | | |
| 3841 | 1185 | Territorio delle 2 Miglia | 63 | 31/c | 00 | 23 | 37 | | | |
| 3842 | 1185 | Territorio delle 2 Miglia | 63 | 32/b | 00 | 00 | 48 | | | |
| 3843 | 1185 | Territorio delle 2 Miglia | 63 | 31/e | 00 | 00 | 13 | | | |
| 3844 | 1185 | | | | | | | 00.23.98 | | |
| 3845 | 1186 | Territorio delle 2 Miglia | 66 | 81 | 00 | 02 | 07 | | | |
| 3846 | 1186 | Territorio delle 2 Miglia | 66 | 82 | 00 | 00 | 69 | | | |
| 3847 | 1186 | Territorio delle 2 Miglia | 66 | 83 | 01 | 33 | 03 | | | |
| 3848 | 1186 | | | | | | | 01.35.79 | | |
| 3849 | 1187 | Territorio delle 2 Miglia | 89 | 51 | 00 | 72 | 19 | | | |
| 3850 | 1188 | Territorio delle 2 Miglia | 130 | 254 | 00 | 05 | 45 | | | |
| 3851 | 1189 | Territorio delle 2 Miglia | 91 | 31 | 00 | 01 | 11 | | | |
| 3852 | 1189 | Territorio delle 2 Miglia | 91 | 32/a | 00 | 58 | 78 | | | |
| 3853 | 1189 | Territorio delle 2 Miglia | 91 | 32/c | 00 | 00 | 16 | | | |
| 3854 | 1189 | Territorio delle 2 Miglia | 65 | 105 | 00 | 01 | 13 | | | |
| 3855 | 1189 | Territorio delle 2 Miglia | 65 | 106 | 00 | 65 | 50 | | | |
| 3856 | 1189 | | | | | | | 01.26.88 | | |
| 3857 | 1190 | Territorio delle 2 Miglia | 131 | 215 | 00 | 13 | 70 | | | |
| 3858 | 1191 | Territorio delle 2 Miglia | 89 | 197 | 00 | 01 | 50 | | | |
| 3859 | 1191 | Territorio delle 2 Miglia | 89 | 200 | 00 | 75 | 78 | | | |
| 3860 | 1191 | | | | | | | 00.77.26 | | |

423



REGIONE PUGLIA - ASSESSORATO AGRICOLTURA E FORESTE
 Ufficio Usi Civici
 Comune di MARTINA FRANCA - prov. di Taranto

Inventario dei Beni di Uso Civico
 Stato Occupatori "1" - Verifica Nucera del 08/07/1959

| N. Prog | Num. d'ordine della verifica Nucera | Dati Catastali | | | Estensione | | | Sommativa particelle accorpate | Note della Verifica Nucera | Annotazioni di Inventario |
|---------|-------------------------------------|---------------------------|--------|------------|------------|-----|----|--------------------------------|----------------------------|---------------------------|
| | | Contrada | Foglio | Particella | Ha | Are | Ca | | | |
| 3861 | 1192 | Territorio delle 2 Miglia | 110 | 20 | 00 | 54 | 47 | | | |
| 3862 | 1192 | Territorio delle 2 Miglia | 110 | 21 | 00 | 01 | 29 | | | |
| 3863 | 1192 | Territorio delle 2 Miglia | 110 | 22 | 00 | 02 | 80 | | | |
| 3864 | 1192 | Territorio delle 2 Miglia | 110 | 23 | 00 | 77 | 20 | | | |
| 3865 | 1192 | Territorio delle 2 Miglia | 108 | 47 | 00 | 01 | 56 | | | |
| 3866 | 1192 | Territorio delle 2 Miglia | 108 | 48 | 00 | 66 | 51 | | | |
| 3867 | 1192 | | | | | | | 02.03.83 | | |
| 3868 | 1193 | Territorio delle 2 Miglia | 89 | 148 | 00 | 00 | 25 | | | |
| 3869 | 1193 | Territorio delle 2 Miglia | 89 | 149 | 00 | 08 | 07 | | | |
| 3870 | 1193 | Territorio delle 2 Miglia | 150 | 140 | 00 | 03 | 69 | | | |
| 3871 | 1193 | Territorio delle 2 Miglia | 150 | 141/c | 00 | 04 | 04 | | | |
| 3872 | 1193 | Territorio delle 2 Miglia | 150 | 141/e | 00 | 14 | 03 | | | |
| 3873 | 1193 | Territorio delle 2 Miglia | 150 | 142 | 00 | 01 | 99 | | | |
| 3874 | 1193 | Territorio delle 2 Miglia | 150 | 144/c | 00 | 00 | 70 | | | |
| 3875 | 1193 | | | | | | | 00.32.77 | | |
| 3876 | 1194 | Territorio delle 2 Miglia | 152 | 74 | 00 | 56 | 92 | | | |
| 3877 | 1195 | Territorio delle 2 Miglia | 89 | 35/a | 00 | 21 | 20 | | | |
| 3878 | 1196 | Territorio delle 2 Miglia | 88 | 160 | 00 | 01 | 48 | | | |
| 3879 | 1196 | Territorio delle 2 Miglia | 88 | 159 | 00 | 70 | 11 | | | |
| 3880 | 1196 | | | | | | | 00.71.59 | | |
| 3881 | 1197 | Territorio delle 2 Miglia | 92 | 101 | 01 | 01 | 56 | | | |



REGIONE PUGLIA - ASSESSORATO AGRICOLTURA E FORESTE
 Ufficio Usi Civili
 Comune di MARTINA FRANCA - prov. di Taranto

Inventario dei Beni di Uso Civico
 Stato Occupatori "1" - Verifica Nucera del 08/07/1959

| N. Prog | Num. d'ordine della verifica Nucera | Dati Catastali | | | Estensione | | | Sommatoria particelle accorpate | Note della Verifica Nucera | Annotazioni di Inventario |
|---------|-------------------------------------|---------------------------|--------|------------|------------|-----|----|---------------------------------|----------------------------|---------------------------|
| | | Contrada | Foglio | Particella | Ha | Are | Ca | | | |
| 3882 | 1197 | Territorio delle 2 Miglia | 92 | 102 | 00 | 01 | 42 | | | |
| 3883 | 1197 | Territorio delle 2 Miglia | 92 | 100 | 00 | 05 | 35 | | | |
| 3884 | 1197 | | | | | | | 01.08.33 | | |
| 3885 | 1198 | Territorio delle 2 Miglia | 67 | 177 | 00 | 83 | 09 | | | |
| 3886 | 1198 | Territorio delle 2 Miglia | 67 | 178 | 00 | 00 | 96 | | | |
| 3887 | 1198 | | | | | | | 00.84.05 | | |
| 3888 | 1199 | Territorio delle 2 Miglia | 134 | 18 | 00 | 95 | 61 | | | |
| 3889 | 1200 | Territorio delle 2 Miglia | 67 | 124/c | 00 | 20 | 10 | | | |
| 3890 | 1201 | Territorio delle 2 Miglia | 90 | 25 | 00 | 00 | 50 | | | |
| 3891 | 1201 | Territorio delle 2 Miglia | 90 | 268 | 00 | 43 | 20 | | | |
| 3892 | 1201 | Territorio delle 2 Miglia | 111 | 82 | 00 | 22 | 18 | | | |
| 3893 | 1201 | Territorio delle 2 Miglia | 129 | 12 | 00 | 67 | 10 | | | |
| 3894 | 1201 | Territorio delle 2 Miglia | 129 | 13 | 00 | 00 | 61 | | | |
| 3895 | 1201 | | | | | | | 01.33.59 | | |
| 3896 | 1202 | Territorio delle 2 Miglia | 108 | 29/e | 00 | 00 | 45 | | | |
| 3897 | 1202 | Territorio delle 2 Miglia | 108 | 29/f | 00 | 29 | 42 | | | |
| 3898 | 1202 | Territorio delle 2 Miglia | 108 | 184 | 00 | 00 | 55 | | | |
| 3899 | 1202 | | | | | | | 00.30.42 | | |
| 3900 | 1203 | Territorio delle 2 Miglia | 65 | 30 | 00 | 54 | 63 | | | |
| 3901 | 1203 | Territorio delle 2 Miglia | 65 | 227 | 00 | 03 | 12 | | | |
| 3902 | 1203 | | | | | | | 00.57.75 | | |

425



REGIONE PUGLIA - ASSESSORATO AGRICOLTURA E FORESTE
 Ufficio Usi Civici
 Comune di MARTINA FRANCA - prov. di Taranto

Inventario dei Beni di Uso Civico
 Stato Occupatori "1" - Verifica Nucera del 08/07/1959

| N. Prog | Num. d'ordine della verifica Nucera | Dati Catastali | | | Estensione | | | Sommatoria particelle accorpate | Note della Verifica Nucera | Annotazioni di Inventario |
|---------|-------------------------------------|---------------------------|--------|------------|------------|-----|----|---------------------------------|----------------------------|---------------------------|
| | | Contrada | Foglio | Particella | Ha | Are | Ca | | | |
| 3903 | 1204 | Territorio delle 2 Miglia | 108 | 45 | 00 | 01 | 46 | | | |
| 3904 | 1204 | Territorio delle 2 Miglia | 108 | 46 | 00 | 37 | 77 | | | |
| 3905 | 1204 | | | | | | | 00.39.23 | | |
| 3906 | 1205 | Territorio delle 2 Miglia | 173 | 29 | 00 | 00 | 94 | | | |
| 3907 | 1205 | Territorio delle 2 Miglia | 173 | 30 | 00 | 68 | 57 | | | |
| 3908 | 1205 | | | | | | | 00.69.51 | | |
| 3909 | 1206 | Territorio delle 2 Miglia | 108 | 74 | 00 | 31 | 37 | | | |
| 3910 | 1206 | Territorio delle 2 Miglia | 109 | 26 | 00 | 73 | 13 | | | |
| 3911 | 1206 | Territorio delle 2 Miglia | 109 | 27 | 00 | 01 | 33 | | | |
| 3912 | 1206 | | | | | | | 01.05.83 | | |
| 3913 | 1207 | Territorio delle 2 Miglia | 151 | 33 | 00 | 38 | 09 | | | |
| 3914 | 1208 | Territorio delle 2 Miglia | 68 | 125 | 00 | 67 | 82 | | | |
| 3915 | 1208 | Territorio delle 2 Miglia | 68 | 126 | 00 | 00 | 68 | | | |
| 3916 | 1208 | | | | | | | 00.68.50 | | |
| 3917 | 1209 | Territorio delle 2 Miglia | 151 | 64/b | 00 | 25 | 05 | | | |
| 3918 | 1210 | Territorio delle 2 Miglia | 152 | 154 | 00 | 38 | 57 | | | |
| 3919 | 1211 | Territorio delle 2 Miglia | 108 | 29/c | 00 | 31 | 65 | | | |
| 3920 | 1212 | Territorio delle 2 Miglia | 108 | 115 | 00 | 42 | 87 | | | |
| 3921 | 1212 | Territorio delle 2 Miglia | 108 | 116 | 00 | 00 | 70 | | | |
| 3922 | 1212 | Territorio delle 2 Miglia | 108 | 117 | 00 | 16 | 09 | | | |
| 3923 | 1212 | | | | | | | 00.59.66 | | |

426



REGIONE PUGLIA - ASSESSORATO AGRICOLTURA E FORESTE
 Ufficio Usi Civili
 Comune di MARTINA FRANCA - prov. di Taranto

Inventario dei Beni di Uso Civico
 Stato Occupatori "1" - Verifica Nucera del 08/07/1959

| N. Prog | Num. d'ordine della verifica Nucera | Dati Catastali | | | Estensione | | | Sommatoria particelle accorpate | Note della Verifica Nucera | Annotazioni di Inventario |
|---------|-------------------------------------|---------------------------|--------|------------|------------|-----|----|---------------------------------|----------------------------|---------------------------|
| | | Contrada | Foglio | Particella | Ha | Are | Ca | | | |
| 3924 | 1213 | Territorio delle 2 Miglia | 91 | 74 | 00 | 58 | 15 | | | |
| 3925 | 1213 | Territorio delle 2 Miglia | 91 | 282 | 00 | 40 | 37 | | | |
| 3926 | 1213 | Territorio delle 2 Miglia | 90 | 8 | 00 | 34 | 96 | | | |
| 3927 | 1213 | Territorio delle 2 Miglia | 90 | 233 | 00 | 61 | 80 | | | |
| 3928 | 1213 | | | | | | | 01,95,28 | | |
| 3929 | 1214 | Territorio delle 2 Miglia | 91 | 233 | 01 | 18 | 58 | | | |
| 3930 | 1214 | Territorio delle 2 Miglia | 91 | 66 | 00 | 09 | 02 | | | |
| 3931 | 1214 | Territorio delle 2 Miglia | 91 | 68 | 00 | 00 | 38 | | | |
| 3932 | 1214 | Territorio delle 2 Miglia | 91 | 69 | 01 | 30 | 18 | | | |
| 3933 | 1214 | Territorio delle 2 Miglia | 91 | 316 | 00 | 18 | 00 | | | |
| 3934 | 1214 | Territorio delle 2 Miglia | 91 | 280 | 00 | 07 | 80 | | | |
| 3935 | 1214 | Territorio delle 2 Miglia | 91 | 297 | 00 | 27 | 80 | | | |
| 3936 | 1214 | Territorio delle 2 Miglia | 107 | 93 | 00 | 98 | 43 | | | |
| 3937 | 1214 | Territorio delle 2 Miglia | 107 | 94 | 00 | 00 | 47 | | | |
| 3938 | 1214 | | | | | | | 04.10.66 | | |
| 3939 | 1215 | Territorio delle 2 Miglia | 134 | 90 | 00 | 49 | 28 | | | |
| 3940 | 1216 | Territorio delle 2 Miglia | 128 | 90 | 00 | 54 | 77 | | | |
| 3941 | 1216 | Territorio delle 2 Miglia | 127 | 32 | 00 | 73 | 80 | | | |
| 3942 | 1216 | | | | | | | 01.28.57 | | |
| 3943 | 1217 | Territorio delle 2 Miglia | 153 | 74 | 00 | 00 | 45 | | | |
| 3944 | 1217 | Territorio delle 2 Miglia | 153 | 76 | 00 | 59 | 30 | | | |

427



REGIONE PUGLIA - ASSESSORATO AGRICOLTURA E FORESTE
 Ufficio Usi Civili
 Comune di MARTINA FRANCA - prov. di Taranto

Inventario dei Beni di Uso Civico
 Stato Occupatori "1" - Verifica Nucera del 08/07/1959

| N. Prog | Num. d'ordine della verifica Nucera | Dati Catastali | | | Estensione | | | Sommatoria particelle accorpate | Note della Verifica Nucera | Annotazioni di Inventario |
|---------|-------------------------------------|---------------------------|--------|------------|------------|-----|----|---------------------------------|----------------------------|---------------------------|
| | | Contrada | Foglio | Particella | Ha | Are | Ca | | | |
| 3945 | 1217 | | | | | | | 00,59,75 | | |
| 3946 | 1218 | Territorio delle 2 Miglia | 135 | 109 | 00 | 71 | 20 | | | |
| 3947 | 1219 | Territorio delle 2 Miglia | 108 | 114 | 00 | 43 | 17 | | | |
| 3948 | 1220 | Territorio delle 2 Miglia | 152 | 132 | 00 | 65 | 74 | | | |
| 3949 | 1220 | Territorio delle 2 Miglia | 152 | 133 | 00 | 00 | 69 | | | |
| 3950 | 1220 | | | | | | | 00,66,43 | | |
| 3951 | 1221 | Territorio delle 2 Miglia | 131 | 46 | 00 | 79 | 24 | | | |
| 3952 | 1221 | Territorio delle 2 Miglia | 131 | 198 | 00 | 32 | 18 | | | |
| 3953 | 1221 | | | | | | | 01,11,42 | | |
| 3954 | 1222 | Territorio delle 2 Miglia | 110 | 164 | 00 | 40 | 82 | | | |
| 3955 | 1223 | Territorio delle 2 Miglia | 109 | 58 | 00 | 90 | 70 | | | |
| 3956 | 1224 | Territorio delle 2 Miglia | 91 | 29 | 00 | 01 | 52 | | | |
| 3957 | 1224 | Territorio delle 2 Miglia | 91 | 30 | 01 | 11 | 70 | | | |
| 3958 | 1224 | Territorio delle 2 Miglia | 91 | 31 | 00 | 17 | 10 | | | |
| 3959 | 1224 | | | | | | | 01,30,32 | | |
| 3960 | 1225 | Territorio delle 2 Miglia | 69 | 109/b | 00 | 00 | 94 | | | |
| 3961 | 1225 | Territorio delle 2 Miglia | 69 | 110/b | 00 | 53 | 81 | | | |
| 3962 | 1225 | | | | | | | 00,54,75 | | |
| 3963 | 1226 | Territorio delle 2 Miglia | 93 | 40 | 00 | 00 | 42 | | | |
| 3964 | 1226 | Territorio delle 2 Miglia | 93 | 41 | 00 | 94 | 10 | | | |
| 3965 | 1226 | | | | | | | 00,94,52 | | |

428



REGIONE PUGLIA - ASSESSORATO AGRICOLTURA E FORESTE
 Ufficio Usi Civici
 Comune di MARTINA FRANCA - prov. di Taranto

Inventario dei Beni di Uso Civico
 Stato Occupatori "1" - Verifica Nucera del 08/07/1959

| N. Prog | Num. d'ordine della verifica Nucera | Dati Catastali | | | Estensione | | | Sommatória particelle accampate | Note della Verifica Nucera | Annotazioni di Inventario |
|---------|-------------------------------------|---------------------------|--------|------------|------------|-----|----|---------------------------------|----------------------------|---------------------------|
| | | Contrada | Foglio | Particella | Ha | Are | Ca | | | |
| 3966 | 1227 | Territorio delle 2 Miglia | 92 | 111 | 00 | 42 | 51 | | | |
| 3967 | 1228 | Territorio delle 2 Miglia | 152 | 47 | 00 | 70 | 24 | | | |
| 3968 | 1228 | Territorio delle 2 Miglia | 152 | 48 | 00 | 00 | 47 | | | |
| 3969 | 1228 | | | | | | | 00.70.71 | | |
| 3970 | 1229 | Territorio delle 2 Miglia | 126 | 11 | 00 | 00 | 88 | | | |
| 3971 | 1229 | Territorio delle 2 Miglia | 126 | 12 | 00 | 57 | 55 | | | |
| 3972 | 1229 | | | | | | | 00.58.43 | | |
| 3973 | 1230 | Territorio delle 2 Miglia | 59 | 103 | 00 | 00 | 79 | | | |
| 3974 | 1230 | Territorio delle 2 Miglia | 59 | 104 | 01 | 02 | 98 | | | |
| 3975 | 1230 | | | | | | | 01.03.77 | | |
| 3976 | 1231 | Territorio delle 2 Miglia | 150 | 134/a | 00 | 44 | 10 | | | |
| 3977 | 1231 | Territorio delle 2 Miglia | 150 | 134/b | 00 | 00 | 08 | | | |
| 3978 | 1231 | Territorio delle 2 Miglia | 150 | 135/a | 00 | 00 | 91 | | | |
| 3979 | 1231 | Territorio delle 2 Miglia | 150 | 134/c | 00 | 44 | 68 | | | |
| 3980 | 1231 | Territorio delle 2 Miglia | 150 | 135 | 00 | 01 | 12 | | | |
| 3981 | 1231 | Territorio delle 2 Miglia | 150 | 135/b | 00 | 00 | 41 | | | |
| 3982 | 1231 | Territorio delle 2 Miglia | 150 | 134/d | 00 | 02 | 89 | | | |
| 3983 | 1231 | | | | | | | 00.94.19 | | |
| 3984 | 1232 | Territorio delle 2 Miglia | 107 | 90 | 00 | 88 | 30 | | | |
| 3985 | 1232 | Territorio delle 2 Miglia | 107 | 91 | 00 | 00 | 62 | | | |
| 3986 | 1232 | | | | | | | 00.88.92 | | |



REGIONE PUGLIA - ASSESSORATO AGRICOLTURA E FORESTE
 Ufficio Usi Civici
 Comune di MARTINA FRANCA - prov. di Taranto

Inventario dei Beni di Uso Civico
 Stato Occupatori "1" - Verifica Nucera del 08/07/1959

| N. Prog | Num. d'ordine della verifica Nucera | Dati Catastali | | | Estensione | | | Sommatória particelle accorpate | Note della Verifica Nucera | Annotazioni di Inventario |
|---------|-------------------------------------|---------------------------|--------|------------|------------|-----|----|---------------------------------|----------------------------|---------------------------|
| | | Contrada | Foglio | Particella | Ha | Are | Ca | | | |
| 3987 | 1233 | Territorio delle 2 Miglia | 108 | 28 | 00 | 02 | 42 | | | |
| 3988 | 1233 | Territorio delle 2 Miglia | 108 | 29/d | 00 | 23 | 60 | | | |
| 3989 | 1233 | Territorio delle 2 Miglia | 108 | 29/h | 00 | 02 | 85 | | | |
| 3990 | 1233 | | | | | | | 00.28.87 | | |
| 3991 | 1234 | Territorio delle 2 Miglia | 150 | 141/b | 00 | 01 | 05 | | | |
| 3992 | 1234 | Territorio delle 2 Miglia | 150 | 141/d | 00 | 01 | 50 | | | |
| 3993 | 1234 | Territorio delle 2 Miglia | 150 | 143/b | 00 | 10 | 80 | | | |
| 3994 | 1234 | Territorio delle 2 Miglia | 150 | 144/b | 00 | 00 | 10 | | | |
| 3995 | 1234 | | | | | | | 00.13.45 | | |
| 3996 | 1235 | Territorio delle 2 Miglia | 90 | 256/b | 00 | 08 | 20 | | | |
| 3997 | 1235 | Territorio delle 2 Miglia | 90 | 257/b | 00 | 16 | 85 | | | |
| 3998 | 1235 | Territorio delle 2 Miglia | 90 | 256/a | 00 | 13 | 50 | | | |
| 3999 | 1235 | Territorio delle 2 Miglia | 90 | 257/a | 00 | 11 | 55 | | | |
| 4000 | 1235 | | | | | | | 00.50.10 | | |
| 4001 | 1236 | Territorio delle 2 Miglia | 150 | 141/a | 00 | 04 | 67 | | | |
| 4002 | 1236 | Territorio delle 2 Miglia | 150 | 143/a | 00 | 15 | 09 | | | |
| 4003 | 1236 | Territorio delle 2 Miglia | 150 | 144/a | 00 | 00 | 10 | | | |
| 4004 | 1236 | | | | | | | 00.19.86 | | |
| 4005 | 1237 | Territorio delle 2 Miglia | 67 | 124/a | 00 | 23 | 90 | | | |
| 4006 | 1238 | Territorio delle 2 Miglia | 67 | 124/d | 00 | 20 | 80 | | | |
| 4007 | 1239 | Territorio delle 2 Miglia | 150 | 143/c | 00 | 01 | 55 | | | |

430



REGIONE PUGLIA - ASSESSORATO AGRICOLTURA E FORESTE
 Ufficio Usi Civici
 Comune di MARTINA FRANCA - prov. di Taranto

Inventario dei Beni di Uso Civico
 Stato Occupatori "1" - Verifica Nucera del 08/07/1959

| N. Prog | Num. d'ordine della verifica Nucera | Dati Catastali | | | Estensione | | | Sommatória particelle accorpate | Note della Verifica Nucera | Annotazioni di Inventario |
|---------|-------------------------------------|---------------------------|--------|------------|------------|-----|----|---------------------------------|----------------------------|---------------------------|
| | | Contrada | Foglio | Particella | Ha | Are | Ca | | | |
| 4008 | 1239 | Territorio delle 2 Miglia | 150 | 144/d | 00 | 01 | 22 | | | |
| 4009 | 1239 | Territorio delle 2 Miglia | 150 | 151 | 00 | 14 | 45 | | | |
| 4010 | 1239 | | | | | | | 00.17.22 | | |
| 4011 | 1240 | Territorio delle 2 Miglia | 63 | 31/a | 00 | 23 | 37 | | | |
| 4012 | 1240 | Territorio delle 2 Miglia | 63 | 31/b | 00 | 23 | 37 | | | |
| 4013 | 1240 | Territorio delle 2 Miglia | 63 | 32/c | 00 | 00 | 48 | | | |
| 4014 | 1240 | Territorio delle 2 Miglia | 63 | 32/d | 00 | 00 | 48 | | | |
| 4015 | 1240 | Territorio delle 2 Miglia | 90 | 294 | 00 | 51 | 22 | | | |
| 4016 | 1240 | | | | | | | 00.98.92 | | |
| 4017 | 1241 | Territorio delle 2 Miglia | 149 | 4 | 00 | 02 | 60 | | | |
| 4018 | 1241 | Territorio delle 2 Miglia | 149 | 5 | 00 | 00 | 44 | | | |
| 4019 | 1241 | Territorio delle 2 Miglia | 149 | 6 | 00 | 00 | 68 | | | |
| 4020 | 1241 | Territorio delle 2 Miglia | 149 | 7 | 02 | 54 | 88 | | | |
| 4021 | 1241 | | | | | | | 02.58.60 | | |
| 4022 | 1242 | Territorio delle 2 Miglia | 172 | 88 | 00 | 00 | 68 | | | |
| 4023 | 1242 | Territorio delle 2 Miglia | 172 | 70 | 00 | 62 | 96 | | | |
| 4024 | 1242 | Territorio delle 2 Miglia | 172 | 197 | 00 | 63 | 98 | | | |
| 4025 | 1242 | Territorio delle 2 Miglia | 153 | 124 | 00 | 02 | 83 | | | |
| 4026 | 1242 | | | | | | | 01.30.45 | | |
| 4027 | 1243 | Territorio delle 2 Miglia | 68 | 103 | 00 | 77 | 96 | | | |
| 4028 | 1244 | Territorio delle 2 Miglia | 172 | 76 | 00 | 00 | 88 | | | |

431




REGIONE PUGLIA - ASSESSORATO AGRICOLTURA E FORESTE
 Ufficio Usi Civici
 Comune di MARTINA FRANCA - prov. di Taranto

Inventario dei Beni di Uso Civico
 Stato Occupatori "1" - Verifica Nucera del 08/07/1959

| N. Prog | Num. d'ordine della verifica Nucera | Dati Catastali | | | Estensione | | | Sommatória particelle accorpate | Note della Verifica Nucera | Annotazioni di Inventario |
|---------|-------------------------------------|---------------------------|--------|------------|------------|-----|----|---------------------------------|----------------------------|---------------------------|
| | | Contrada | Foglio | Particella | Ha | Are | Ca | | | |
| 4029 | 1244 | Territorio delle 2 Miglia | 172 | 77 | 00 | 53 | 40 | | | |
| 4030 | 1244 | Territorio delle 2 Miglia | 172 | 203 | 00 | 34 | 24 | | | |
| 4031 | 1244 | | | | | | | 00.88.52 | | |
| 4032 | 1245 | Territorio delle 2 Miglia | 135 | 77 | 00 | 01 | 31 | | | |
| 4033 | 1245 | Territorio delle 2 Miglia | 135 | 78 | 00 | 01 | 03 | | | |
| 4034 | 1245 | Territorio delle 2 Miglia | 135 | 79 | 00 | 59 | 44 | | | |
| 4035 | 1245 | | | | | | | 00.61.78 | | |
| 4036 | 1246 | Territorio delle 2 Miglia | 154 | 17 | 00 | 51 | 68 | | | |
| 4037 | 1246 | Territorio delle 2 Miglia | 154 | 144 | 00 | 14 | 17 | | | |
| 4038 | 1246 | Territorio delle 2 Miglia | 154 | 18 | 00 | 14 | 37 | | | |
| 4039 | 1246 | | | | | | | 00.80.22 | | |
| 4040 | 1247 | Territorio delle 2 Miglia | 126 | 13 | 00 | 00 | 69 | | | |
| 4041 | 1247 | Territorio delle 2 Miglia | 126 | 14 | 00 | 61 | 70 | | | |
| 4042 | 1247 | | | | | | | 00.62.39 | | |
| 4043 | 1248 | Territorio delle 2 Miglia | 136 | 98 | 00 | 01 | 26 | | | |
| 4044 | 1248 | Territorio delle 2 Miglia | 136 | 99 | 00 | 58 | 46 | | | |
| 4045 | 1248 | | | | | | | 00.59.72 | | |
| 4046 | 1249 | Territorio delle 2 Miglia | 150 | 138 | 00 | 87 | 01 | | | |
| 4047 | 1249 | Territorio delle 2 Miglia | 150 | 139 | 00 | 00 | 85 | | | |
| 4048 | 1249 | | | | | | | 00.87.86 | | |
| 4049 | 1250 | Territorio delle 2 Miglia | 133 | 84 | 00 | 36 | 39 | | | |

432



REGIONE PUGLIA - ASSESSORATO AGRICOLTURA E FORESTE
 Ufficio Usi Civici
 Comune di MARTINA FRANCA - prov. di Taranto

Inventario dei Beni di Uso Civico
 Stato Occupatori "1" - Verifica Nucera del 08/07/1959

| N. Prog | Num. d'ordine della verifica Nucera | Dati Catastali | | | Estensione | | | Sommatória particelle accorpate | Note della Verifica Nucera | Annotazioni di Inventario |
|---------|-------------------------------------|---------------------------|--------|------------|------------|-----|----|---------------------------------|----------------------------|---------------------------|
| | | Contrada | Foglio | Particella | Ha | Are | Ca | | | |
| 4050 | 1250 | Territorio delle 2 Miglia | 133 | 45 | 00 | 02 | 60 | | | |
| 4051 | 1250 | Territorio delle 2 Miglia | 133 | 46 | 01 | 30 | 65 | | | |
| 4052 | 1250 | Territorio delle 2 Miglia | 133 | 48 | 00 | 44 | 60 | | | |
| 4053 | 1250 | Territorio delle 2 Miglia | 133 | 98 | 00 | 10 | 80 | | | |
| 4054 | 1250 | | | | | | | 02.25.04 | | |
| 4055 | 1251 | Territorio delle 2 Miglia | 108 | 129 | 00 | 79 | 85 | | | |
| 4056 | 1252 | Territorio delle 2 Miglia | 128 | 54 | 00 | 00 | 23 | | | |
| 4057 | 1252 | Territorio delle 2 Miglia | 128 | 55 | 00 | 48 | 70 | | | |
| 4058 | 1252 | | | | | | | 00.48.93 | | |
| 4059 | 1253 | Territorio delle 2 Miglia | 132 | 189 | 00 | 19 | 81 | | | |
| 4060 | 1254 | Territorio delle 2 Miglia | 133 | 1/b | 00 | 00 | 47 | | | |
| 4061 | 1254 | Territorio delle 2 Miglia | 133 | 2/b | 00 | 04 | 10 | | | |
| 4062 | 1254 | | | | | | | 00.04.57 | (Gestione Ina-Casa) | |
| 4063 | 1255 | Territorio delle 2 Miglia | 109 | 123 | 03 | 10 | 83 | | | |
| 4064 | 1255 | Territorio delle 2 Miglia | 128 | 63 | 02 | 81 | 90 | | | |
| 4065 | 1255 | Territorio delle 2 Miglia | 128 | 97 | 00 | 00 | 99 | | | |
| 4066 | 1255 | Territorio delle 2 Miglia | 128 | 98 | 03 | 02 | 70 | | | |
| 4067 | 1255 | Territorio delle 2 Miglia | 128 | 99 | 01 | 82 | 55 | | | |
| 4068 | 1255 | | | | | | | 10.78.97 | | |
| 4069 | 1256 | Territorio delle 2 Miglia | 67 | 153 | 00 | 01 | 36 | | | |
| 4070 | 1256 | Territorio delle 2 Miglia | 67 | 154 | 00 | 00 | 81 | | | |

433



REGIONE PUGLIA - ASSESSORATO AGRICOLTURA E FORESTE
 Ufficio Usi Civili
 Comune di MARTINA FRANCA - prov. di Taranto

Inventario dei Beni di Uso Civico
 Stato Occupatori "1" - Verifica Nucera del 08/07/1959

| N. Prog | Num. d'ordine della verifica Nucera | Dati Catastali | | | Estensione | | | Somatoria particelle accorpate | Note della Verifica Nucera | Annotazioni di Inventario |
|---------|-------------------------------------|---------------------------|--------|------------|------------|-----|----|--------------------------------|----------------------------|---------------------------|
| | | Contrada | Foglio | Particella | Ha | Are | Ca | | | |
| 4071 | 1256 | Territorio delle 2 Miglia | 67 | 155 | 00 | 02 | 28 | | | |
| 4072 | 1256 | Territorio delle 2 Miglia | 67 | 156 | 01 | 17 | 75 | | | |
| 4073 | 1256 | | | | | | | 01.22.20 | | |
| 4074 | 1257 | Territorio delle 2 Miglia | 59 | 109 | 00 | 77 | 81 | | | |
| 4075 | 1258 | Territorio delle 2 Miglia | 109 | 22/b | 00 | 28 | 01 | | | |
| 4076 | 1258 | Territorio delle 2 Miglia | 109 | 22/c | 00 | 02 | 55 | | | |
| 4077 | 1258 | Territorio delle 2 Miglia | 109 | 23 | 00 | 01 | 00 | | | |
| 4078 | 1258 | | | | | | | 00.31.58 | | |
| 4079 | 1259 | Territorio delle 2 Miglia | 96 | 23/a | 00 | 13 | 61 | | | |
| 4080 | 1259 | Territorio delle 2 Miglia | 96 | 24 | 00 | 01 | 71 | | | |
| 4081 | 1259 | Territorio delle 2 Miglia | 96 | 25/a | 00 | 16 | 70 | | | |
| 4082 | 1259 | Territorio delle 2 Miglia | 96 | 26/a | 00 | 28 | 21 | | | |
| 4083 | 1259 | | | | | | | 00.60.23 | | |
| 4084 | 1260 | Territorio delle 2 Miglia | 66 | 216 | 00 | 43 | 35 | | | |
| 4085 | 1261 | Territorio delle 2 Miglia | 96 | 23/b | 00 | 24 | 53 | | | |
| 4086 | 1261 | Territorio delle 2 Miglia | 96 | 25/b | 00 | 17 | 10 | | | |
| 4087 | 1261 | Territorio delle 2 Miglia | 96 | 26/b | 00 | 17 | 41 | | | |
| 4088 | 1261 | | | | | | | 00.59.04 | | |
| 4089 | 1262 | Territorio delle 2 Miglia | 125 | 83 | 00 | 01 | 84 | | | |
| 4090 | 1262 | Territorio delle 2 Miglia | 125 | 84 | 01 | 10 | 30 | | | |
| 4091 | 1262 | | | | | | | 01.12.14 | | |

434



REGIONE PUGLIA - ASSESSORATO AGRICOLTURA E FORESTE
 Ufficio Usi Civici
 Comune di MARTINA FRANCA - prov. di Taranto

Inventario dei Beni di Uso Civico
 Stato Occupatori "1" - Verifica Nucera del 08/07/1959

| N. Prog | Num. d'ordine della verifica Nucera | Dati Catastali | | | Estensione | | | Sommatória particelle accorpate | Note della Verifica Nucera | Annotazioni di Inventario |
|---------|-------------------------------------|---------------------------|--------|------------|------------|-----|----|---------------------------------|----------------------------|---------------------------|
| | | Contrada | Foglio | Particella | Ha | Are | Ca | | | |
| 4092 | 1263 | Territorio delle 2 Miglia | 89 | 86/a | 00 | 00 | 32 | | | |
| 4093 | 1263 | Territorio delle 2 Miglia | 89 | 87/a | 00 | 41 | 68 | | | |
| 4094 | 1263 | | | | | | | 00.42.00 | | |
| 4095 | 1264 | Territorio delle 2 Miglia | 89 | 86/b | 00 | 00 | 50 | | | |
| 4096 | 1264 | Territorio delle 2 Miglia | 89 | 87/b | 00 | 51 | 16 | | | |
| 4097 | 1264 | | | | | | | 00.51.66 | | |
| 4098 | 1265 | Territorio delle 2 Miglia | 88 | 66 | 00 | 53 | 40 | | | |
| 4099 | 1265 | Territorio delle 2 Miglia | 88 | 67 | 00 | 00 | 73 | | | |
| 4100 | 1265 | Territorio delle 2 Miglia | 88 | 179 | 00 | 39 | 84 | | | |
| 4101 | 1265 | | | | | | | 00.93.97 | | |
| 4102 | 1266 | Territorio delle 2 Miglia | 62 | 107/b | 00 | 60 | 55 | | | |
| 4103 | 1266 | Territorio delle 2 Miglia | 62 | 108 | 00 | 00 | 23 | | | |
| 4104 | 1266 | Territorio delle 2 Miglia | 62 | 110 | 00 | 42 | 71 | | | |
| 4105 | 1266 | | | | | | | 01.03.49 | | |
| 4106 | 1267 | Territorio delle 2 Miglia | 65 | 65 | 00 | 25 | 30 | | | |
| 4107 | 1267 | Territorio delle 2 Miglia | 65 | 66/b | 00 | 80 | 16 | | | |
| 4108 | 1267 | | | | | | | 01.05.46 | | |
| 4109 | 1268 | Territorio delle 2 Miglia | 88 | 47 | 00 | 94 | 35 | | | |
| 4110 | 1269 | Territorio delle 2 Miglia | 108 | 10 | 00 | 48 | 71 | | | |
| 4111 | 1269 | Territorio delle 2 Miglia | 108 | 12 | 00 | 46 | 01 | | | |
| 4112 | 1269 | Territorio delle 2 Miglia | 108 | 13 | 00 | 01 | 08 | | | |

435



REGIONE PUGLIA - ASSESSORATO AGRICOLTURA E FORESTE
 Ufficio Usi Civili
 Comune di MARTINA FRANCA - prov. di Taranto

Inventario dei Beni di Uso Civico
 Stato Occupatori "1" - Verifica Nucera del 08/07/1959

| N. Prog | Num. d'ordine della verifica Nucera | Dati Catastali | | | Estensione | | | Sommatória particelle accorpate | Note della Verifica Nucera | Annotazioni di Inventario |
|---------|-------------------------------------|---------------------------|--------|------------|------------|-----|----|---------------------------------|----------------------------|---------------------------|
| | | Contrada | Foglio | Particella | Ha | Are | Ca | | | |
| 4113 | 1289 | | | | | | | 00.95.80 | | |
| 4114 | 1270 | Territorio delle 2 Miglia | 109 | 44 | 00 | 59 | 98 | | | |
| 4115 | 1270 | Territorio delle 2 Miglia | 109 | 45 | 00 | 01 | 62 | | | |
| 4116 | 1270 | | | | | | | 00.61.60 | | |
| 4117 | 1271 | Territorio delle 2 Miglia | 171 | 16 | 00 | 57 | 21 | | | |
| 4118 | 1271 | Territorio delle 2 Miglia | 171 | 17 | 00 | 00 | 64 | | | |
| 4119 | 1271 | Territorio delle 2 Miglia | 171 | 22 | 00 | 00 | 62 | | | |
| 4120 | 1271 | Territorio delle 2 Miglia | 171 | 23 | 00 | 16 | 48 | | | |
| 4121 | 1271 | Territorio delle 2 Miglia | 171 | 153 | 00 | 02 | 05 | | | |
| 4122 | 1271 | Territorio delle 2 Miglia | 171 | 24 | 00 | 10 | 90 | | | |
| 4123 | 1271 | Territorio delle 2 Miglia | 171 | 154 | 00 | 03 | 53 | | | |
| 4124 | 1271 | Territorio delle 2 Miglia | 171 | 19 | 00 | 85 | 46 | | | |
| 4125 | 1271 | Territorio delle 2 Miglia | 171 | 20 | 00 | 12 | 91 | | | |
| 4126 | 1271 | Territorio delle 2 Miglia | 171 | 151 | 00 | 10 | 18 | | | |
| 4127 | 1271 | Territorio delle 2 Miglia | 171 | 21 | 00 | 02 | 28 | | | |
| 4128 | 1271 | | | | | | | 02.02.27 | | |
| 4129 | 1272 | Territorio delle 2 Miglia | 153 | 85/b | 00 | 00 | 20 | | | |
| 4130 | 1272 | Territorio delle 2 Miglia | 153 | 80 | 00 | 00 | 61 | | | |
| 4131 | 1272 | Territorio delle 2 Miglia | 153 | 81 | 00 | 91 | 37 | | | |
| 4132 | 1272 | | | | | | | 00.92.18 | | |
| 4133 | 1273 | Territorio delle 2 Miglia | 152 | 95 | 00 | 00 | 73 | | | |

436



REGIONE PUGLIA - ASSESSORATO AGRICOLTURA E FORESTE
 Ufficio Usi Civici
 Comune di MARTINA FRANCA - prov. di Taranto

Inventario dei Beni di Uso Civico
 Stato Occupatori "1" - Verifica Nucera del 08/07/1959

| N. Prog | Num. d'ordine della verifica Nucera | Dati Catastali | | | Estensione | | | Sommatória particelle accorpate | Note della Verifica Nucera | Annotazioni di Inventario |
|---------|-------------------------------------|---------------------------|--------|------------|------------|-----|----|---------------------------------|----------------------------|---------------------------|
| | | Contrada | Foglio | Particella | Ha | Are | Ca | | | |
| 4134 | 1273 | Territorio delle 2 Miglia | 152 | 96 | 00 | 00 | 10 | | | |
| 4135 | 1273 | Territorio delle 2 Miglia | 152 | 97 | 00 | 16 | 32 | | | |
| 4136 | 1273 | Territorio delle 2 Miglia | 152 | 98 | 00 | 13 | 10 | | | |
| 4137 | 1273 | | | | | | | 00.30.25 | | |
| 4138 | 1274 | Territorio delle 2 Miglia | 132 | 205 | 00 | 37 | 64 | | | |
| 4139 | 1274 | Territorio delle 2 Miglia | 61 | 69 | 00 | 66 | 96 | | | |
| 4140 | 1274 | Territorio delle 2 Miglia | 61 | 70 | 00 | 19 | 68 | | | |
| 4141 | 1274 | Territorio delle 2 Miglia | 64 | 1 | 00 | 01 | 48 | | | |
| 4142 | 1274 | Territorio delle 2 Miglia | 64 | 3 | 01 | 25 | 00 | | | |
| 4143 | 1274 | | | | | | | 02.50.76 | | |
| 4144 | 1275 | Territorio delle 2 Miglia | 88 | 175 | 00 | 25 | 80 | | | |
| 4145 | 1275 | Territorio delle 2 Miglia | 88 | 177 | 00 | 00 | 24 | | | |
| 4146 | 1275 | Territorio delle 2 Miglia | 88 | 60 | 00 | 18 | 11 | | | |
| 4147 | 1275 | | | | | | | 00.44.15 | | |
| 4148 | 1276 | Territorio delle 2 Miglia | 92 | 124 | 00 | 00 | 53 | | | |
| 4149 | 1276 | Territorio delle 2 Miglia | 92 | 184 | 00 | 32 | 97 | | | |
| 4150 | 1276 | | | | | | | 00.33.50 | | |
| 4151 | 1277 | Territorio delle 2 Miglia | 92 | 183 | 00 | 33 | 37 | | | |
| 4152 | 1278 | Territorio delle 2 Miglia | 153 | 54 | 00 | 40 | 78 | | | |
| 4153 | 1279 | Territorio delle 2 Miglia | 58 | 55 | 00 | 01 | 52 | | | |
| 4154 | 1279 | Territorio delle 2 Miglia | 58 | 54 | 00 | 13 | 55 | | | |

437



REGIONE PUGLIA - ASSESSORATO AGRICOLTURA E FORESTE
 Ufficio Usi Civici
 Comune di MARTINA FRANCA - prov. di Taranto

Inventario dei Beni di Uso Civico
 Stato Occupatori "1" - Verifica Nucera del 08/07/1959

| N. Prog | Num. d'ordine della verifica Nucera | Dati Catastali | | | Estensione | | | Sommatoria particelle accorpate | Note della Verifica Nucera | Annotazioni di Inventario |
|---------|-------------------------------------|---------------------------|--------|------------|------------|-----|----|---------------------------------|----------------------------|---------------------------|
| | | Contrada | Foglio | Particella | Ha | Are | Ca | | | |
| 4155 | 1279 | Territorio delle 2 Miglia | 58 | 58 | 00 | 95 | 65 | | | |
| 4156 | 1279 | | | | | | | 01.10.73 | | |
| 4157 | 1280 | Territorio delle 2 Miglia | 59 | 58 | 00 | 81 | 45 | | | |
| 4158 | 1280 | Territorio delle 2 Miglia | 59 | 113 | 00 | 09 | 98 | | | |
| 4159 | 1280 | | | | | | | 00.91.43 | | |
| 4160 | 1281 | Territorio delle 2 Miglia | 150 | 9/c | 00 | 30 | 95 | | | |
| 4161 | 1281 | Territorio delle 2 Miglia | 150 | 204 | 00 | 76 | 69 | | | |
| 4162 | 1281 | | | | | | | 01.07.64 | | |
| 4163 | 1282 | Territorio delle 2 Miglia | 107 | 139 | 00 | 44 | 41 | | | |
| 4164 | 1282 | Territorio delle 2 Miglia | 107 | 99 | 00 | 01 | 23 | | | |
| 4165 | 1282 | Territorio delle 2 Miglia | 107 | 121 | 00 | 87 | 42 | | | |
| 4166 | 1282 | Territorio delle 2 Miglia | 108 | 86 | 00 | 94 | 10 | | | |
| 4167 | 1282 | Territorio delle 2 Miglia | 108 | 87 | 00 | 01 | 49 | | | |
| 4168 | 1282 | Territorio delle 2 Miglia | 108 | 33 | 00 | 34 | 28 | | | |
| 4169 | 1282 | | | | | | | 02.62.93 | | |
| 4170 | 1283 | Territorio delle 2 Miglia | 172 | 54 | 00 | 02 | 82 | | | |
| 4171 | 1283 | Territorio delle 2 Miglia | 172 | 56 | 00 | 46 | 11 | | | |
| 4172 | 1283 | Territorio delle 2 Miglia | 172 | 57 | 00 | 69 | 13 | | | |
| 4173 | 1283 | Territorio delle 2 Miglia | 172 | 211 | 00 | 07 | 50 | | | |
| 4174 | 1283 | | | | | | | 01.25.56 | | |
| 4175 | 1284 | Territorio delle 2 Miglia | 130 | 305 | 00 | 05 | 28 | | | |

438



REGIONE PUGLIA - ASSESSORATO AGRICOLTURA E FORESTE
 Ufficio Usi Civili
 Comune di MARTINA FRANCA - prov. di Taranto

Inventario dei Beni di Uso Civico
 Stato Occupatori "1" - Verifica Nucera del 08/07/1959

| N. Prog | Num. d'ordine della verifica Nucera | Dati Catastali | | | Estensione | | | Sommatrice particelle accorpate | Note della Verifica Nucera | Annotazioni di Inventario |
|---------|-------------------------------------|---------------------------|--------|------------|------------|-----|----|---------------------------------|----------------------------|---------------------------|
| | | Contrada | Foglio | Particella | Ha | Are | Ca | | | |
| 4176 | 1285 | Territorio delle 2 Miglia | 132 | 122 | 00 | 77 | 51 | | | |
| 4177 | 1285 | Territorio delle 2 Miglia | 132 | 123 | 00 | 00 | 86 | | | |
| 4178 | 1285 | Territorio delle 2 Miglia | 173 | 34 | 00 | 00 | 74 | | | |
| 4179 | 1285 | Territorio delle 2 Miglia | 173 | 35 | 00 | 65 | 11 | | | |
| 4180 | 1285 | | | | | | | 01.44.22 | | |
| 4181 | 1286 | Territorio delle 2 Miglia | 110 | 140 | 00 | 22 | 52 | | | |
| 4182 | 1286 | Territorio delle 2 Miglia | 110 | 141 | 00 | 00 | 46 | | | |
| 4183 | 1286 | | | | | | | 00.22.98 | | |
| 4184 | 1287 | Territorio delle 2 Miglia | 63 | 95 | 00 | 51 | 05 | | | |
| 4185 | 1288 | Territorio delle 2 Miglia | 91 | 144 | 00 | 05 | 91 | | | |
| 4186 | 1288 | Territorio delle 2 Miglia | 91 | 145 | 00 | 01 | 01 | | | |
| 4187 | 1288 | Territorio delle 2 Miglia | 91 | 289 | 00 | 19 | 20 | | | |
| 4188 | 1288 | Territorio delle 2 Miglia | 91 | 290 | 00 | 05 | 67 | | | |
| 4189 | 1288 | | | | | | | 00.31.79 | | |
| 4190 | 1289 | Territorio delle 2 Miglia | 61 | 76 | 00 | 01 | 84 | | | |
| 4191 | 1289 | Territorio delle 2 Miglia | 61 | 81/a | 00 | 32 | 95 | | | |
| 4192 | 1289 | Territorio delle 2 Miglia | 61 | 101/a | 00 | 11 | 87 | | | |
| 4193 | 1289 | | | | | | | 00.46.66 | | |
| 4194 | 1290 | Territorio delle 2 Miglia | 110 | 134 | 00 | 00 | 73 | | | |
| 4195 | 1290 | Territorio delle 2 Miglia | 110 | 135/a | 00 | 15 | 20 | | | |
| 4196 | 1290 | | | | | | | 00.15.93 | | |

439



REGIONE PUGLIA - ASSESSORATO AGRICOLTURA E FORESTE
 Ufficio Usi Civili
 Comune di MARTINA FRANCA - prov. di Taranto

Inventario dei Beni di Uso Civico
 Stato Occupatori "1" - Verifica Nucera del 08/07/1959

| N. Prog | Num. d'ordine della verifica Nucera | Dati Catastali | | | Estensione | | | Sommaatoria particelle accorpate | Note della Verifica Nucera | Annotazioni di Inventario |
|---------|-------------------------------------|---------------------------|--------|------------|------------|-----|----|----------------------------------|----------------------------|---------------------------|
| | | Contrada | Foglio | Particella | Ha | Are | Ca | | | |
| 4197 | 1291 | Territorio delle 2 Miglia | 107 | 97 | 00 | 00 | 81 | | | |
| 4198 | 1291 | Territorio delle 2 Miglia | 107 | 98 | 00 | 85 | 15 | | | |
| 4199 | 1291 | | | | | | | 00.85.96 | | |
| 4200 | 1292 | Territorio delle 2 Miglia | 127 | 26 | 00 | 01 | 18 | | | |
| 4201 | 1292 | Territorio delle 2 Miglia | 127 | 27 | 00 | 87 | 78 | | | |
| 4202 | 1292 | | | | | | | 00.88.96 | | |
| 4203 | 1293 | Territorio delle 2 Miglia | 110 | 264 | 00 | 34 | 38 | | | |
| 4204 | 1293 | Territorio delle 2 Miglia | 110 | 270 | 00 | 00 | 30 | | | |
| 4205 | 1293 | | | | | | | 00.34.88 | | |
| 4206 | 1294 | Territorio delle 2 Miglia | 108 | 134 | 00 | 75 | 38 | | | |
| 4207 | 1294 | Territorio delle 2 Miglia | 108 | 135 | 00 | 00 | 92 | | | |
| 4208 | 1294 | | | | | | | 00.76.30 | | |
| 4209 | 1295 | Territorio delle 2 Miglia | 108 | 14 | 00 | 93 | 63 | | | |
| 4210 | 1295 | Territorio delle 2 Miglia | 89 | 143 | 00 | 40 | 68 | | | |
| 4211 | 1295 | Territorio delle 2 Miglia | 89 | 144 | 00 | 01 | 16 | | | |
| 4212 | 1295 | Territorio delle 2 Miglia | 89 | 130 | 00 | 54 | 13 | | | |
| 4213 | 1295 | Territorio delle 2 Miglia | 89 | 131 | 00 | 01 | 98 | | | |
| 4214 | 1295 | Territorio delle 2 Miglia | 89 | 132/d | 00 | 05 | 38 | | | |
| 4215 | 1295 | | | | | | | 01.96.94 | | |
| 4216 | 1296 | Territorio delle 2 Miglia | 170 | 16 | 00 | 00 | 38 | | | |
| 4217 | 1296 | Territorio delle 2 Miglia | 170 | 17 | 01 | 26 | 50 | | | |

440



REGIONE PUGLIA - ASSESSORATO AGRICOLTURA E FORESTE
 Ufficio Usi Civici
 Comune di MARTINA FRANCA - prov. di Taranto

Inventario dei Beni di Uso Civico
 Stato Occupatori "1" - Verifica Nucera del 08/07/1959

| N. Prog | Num. d'ordine della verifica Nucera | Dati Catastali | | | Estensione | | | Sommativa particelle accorpate | Note della Verifica Nucera | Annotazioni di Inventario |
|---------|-------------------------------------|---------------------------|--------|------------|------------|-----|----|--------------------------------|----------------------------|---------------------------|
| | | Contrada | Foglio | Particella | Ha | Are | Ca | | | |
| 4218 | 1296 | Territorio delle 2 Miglia | 170 | 18 | 00 | 00 | 64 | | | |
| 4219 | 1296 | | | | | | | 01.27.52 | | |
| 4220 | 1297 | Territorio delle 2 Miglia | 107 | 60 | 00 | 61 | 80 | | | |
| 4221 | 1297 | Territorio delle 2 Miglia | 107 | 61 | 00 | 01 | 33 | | | |
| 4222 | 1297 | | | | | | | 00.83.13 | | |
| 4223 | 1298 | Territorio delle 2 Miglia | 131 | 208 | 00 | 11 | 60 | | | |
| 4224 | 1298 | Territorio delle 2 Miglia | 131 | 211 | 00 | 01 | 04 | | | |
| 4225 | 1298 | | | | | | | 00.12.64 | | |
| 4226 | 1299 | Territorio delle 2 Miglia | 89 | 95 | 00 | 69 | 89 | | | |
| 4227 | 1299 | Territorio delle 2 Miglia | 89 | 96 | 00 | 01 | 19 | | | |
| 4228 | 1299 | | | | | | | 00.71.08 | | |
| 4229 | 1300 | Territorio delle 2 Miglia | 132 | 191/a | 00 | 19 | 45 | | | |
| 4230 | 1301 | Territorio delle 2 Miglia | 132 | 191/b | 00 | 25 | 69 | | | |
| 4231 | 1302 | Territorio delle 2 Miglia | 170 | 43 | 00 | 01 | 38 | | | |
| 4232 | 1302 | Territorio delle 2 Miglia | 151 | 115 | 00 | 38 | 84 | | | |
| 4233 | 1302 | Territorio delle 2 Miglia | 151 | 80 | 00 | 42 | 25 | | | |
| 4234 | 1302 | Territorio delle 2 Miglia | 151 | 81 | 00 | 03 | 58 | | | |
| 4235 | 1302 | Territorio delle 2 Miglia | 170 | 44 | 00 | 87 | 35 | | | |
| 4236 | 1302 | | | | | | | 01.73.38 | | |
| 4237 | 1303 | Territorio delle 2 Miglia | 92 | 227 | 00 | 27 | 24 | | | |
| 4238 | 1304 | Territorio delle 2 Miglia | 88 | 48 | 00 | 42 | 95 | | | |

444



REGIONE PUGLIA - ASSESSORATO AGRICOLTURA E FORESTE
 Ufficio Usi Civici
 Comune di MARTINA FRANCA - prov. di Taranto

Inventario dei Beni di Uso Civico
 Stato Occupatori "1" - Verifica Nucera del 08/07/1959

| N. Prog | Num. d'ordine della verifica Nucera | Dati Catastali | | | Estensione | | | Sommataria particelle accorpate | Note della Verifica Nucera | Annotazioni di Inventario |
|---------|-------------------------------------|---------------------------|--------|------------|------------|-----|----|---------------------------------|----------------------------|---------------------------|
| | | Contrada | Foglio | Particella | Ha | Are | Ca | | | |
| 4239 | 1305 | Territorio delle 2 Miglia | 136 | 91 | 00 | 01 | 18 | | | |
| 4240 | 1305 | Territorio delle 2 Miglia | 136 | 92 | 00 | 69 | 00 | | | |
| 4241 | 1305 | | | | | | | 00.70.18 | | |
| 4242 | 1306 | Territorio delle 2 Miglia | 89 | 78 | 00 | 00 | 98 | | | |
| 4243 | 1306 | Territorio delle 2 Miglia | 89 | 77 | 00 | 66 | 39 | | | |
| 4244 | 1306 | | | | | | | 00.67.37 | | |
| 4245 | 1307 | Territorio delle 2 Miglia | 151 | 59 | 00 | 61 | 47 | | | |
| 4246 | 1308 | Territorio delle 2 Miglia | 89 | 68 | 01 | 48 | 55 | | | |
| 4247 | 1308 | Territorio delle 2 Miglia | 89 | 69 | 00 | 02 | 02 | | | |
| 4248 | 1308 | Territorio delle 2 Miglia | 89 | 93 | 00 | 00 | 82 | | | |
| 4249 | 1308 | Territorio delle 2 Miglia | 89 | 94 | 01 | 10 | 61 | | | |
| 4250 | 1308 | | | | | | | 02.62.00 | | |
| 4251 | 1309 | Territorio delle 2 Miglia | 130 | 268 | 00 | 05 | 60 | | | |
| 4252 | 1309 | Territorio delle 2 Miglia | 130 | 299 | 00 | 23 | 17 | | | |
| 4253 | 1309 | | | | | | | 00.28.77 | | |
| 4254 | 1310 | Territorio delle 2 Miglia | 65 | 147 | 00 | 00 | 74 | | | |
| 4255 | 1310 | Territorio delle 2 Miglia | 65 | 148 | 00 | 40 | 76 | | | |
| 4256 | 1310 | | | | | | | 00.41.50 | | |
| 4257 | 1311 | Territorio delle 2 Miglia | 96 | 172 | 00 | 80 | 50 | | | |
| 4258 | 1311 | Territorio delle 2 Miglia | 96 | 173 | 00 | 00 | 69 | | | |
| 4259 | 1311 | | | | | | | 00.81.19 | | |

442



REGIONE PUGLIA - ASSESSORATO AGRICOLTURA E FORESTE
 Ufficio Usi Civili
 Comune di MARTINA FRANCA - prov. di Taranto

Inventario dei Beni di Uso Civico
 Stato Occupatori "1" - Verifica Nucera del 08/07/1959

| N. Prog | Num. d'ordine della verifica Nucera | Dati Catastali | | | Estensione | | | Sommataria particelle accorpate | Note della Verifica Nucera | Annotazioni di Inventario |
|---------|-------------------------------------|---------------------------|--------|------------|------------|-----|----|---------------------------------|----------------------------|---------------------------|
| | | Contrada | Foglio | Particella | Ha | Are | Ca | | | |
| 4260 | 1312 | Territorio delle 2 Miglia | 92 | 25 | 00 | 00 | 65 | | | |
| 4261 | 1312 | Territorio delle 2 Miglia | 92 | 26 | 01 | 00 | 10 | | | |
| 4262 | 1312 | | | | | | | 01.00,75 | | |
| 4263 | 1313 | Territorio delle 2 Miglia | 131 | 54 | 00 | 64 | 56 | | | |
| 4264 | 1313 | Territorio delle 2 Miglia | 170 | 8 | 00 | 58 | 74 | | | |
| 4265 | 1313 | | | | | | | 01.24,30 | | |
| 4266 | 1314 | Territorio delle 2 Miglia | 96 | 14 | 01 | 06 | 58 | | | |
| 4267 | 1315 | Territorio delle 2 Miglia | 172 | 24 | 00 | 00 | 76 | | | |
| 4268 | 1315 | Territorio delle 2 Miglia | 172 | 25 | 00 | 93 | 95 | | | |
| 4269 | 1315 | | | | | | | 00.94,71 | | |
| 4270 | 1316 | Territorio delle 2 Miglia | 65 | 68/b | 00 | 80 | 89 | | | |
| 4271 | 1316 | Territorio delle 2 Miglia | 65 | 69 | 00 | 00 | 78 | | | |
| 4272 | 1316 | Territorio delle 2 Miglia | 67 | 1 | 00 | 03 | 94 | | | |
| 4273 | 1316 | | | | | | | 00.85,61 | | |
| 4274 | 1317 | Territorio delle 2 Miglia | 68 | 75 | 00 | 00 | 94 | | | |
| 4275 | 1317 | Territorio delle 2 Miglia | 68 | 76 | 00 | 97 | 00 | | | |
| 4276 | 1317 | | | | | | | 00.97,94 | | |
| 4277 | 1318 | Territorio delle 2 Miglia | 60 | 120 | 00 | 01 | 37 | | | |
| 4278 | 1318 | Territorio delle 2 Miglia | 60 | 121 | 00 | 56 | 37 | | | |
| 4279 | 1318 | Territorio delle 2 Miglia | 60 | 180 | 00 | 02 | 31 | | | |
| 4280 | 1318 | Territorio delle 2 Miglia | 60 | 201 | 00 | 01 | 17 | | | |

443



REGIONE PUGLIA - ASSESSORATO AGRICOLTURA E FORESTE
 Ufficio Usi Civici
 Comune di MARTINA FRANCA - prov. di Taranto

Inventario dei Beni di Uso Civico
 Stato Occupatori "1" - Verifica Nucera del 08/07/1959

| N. Prog | Num. d'ordine della verifica Nucera | Dati Catastali | | | Estensione | | | Sommatória particelle accorpate | Note della Verifica Nucera | Annotazioni di Inventario |
|---------|-------------------------------------|---------------------------|--------|------------|------------|-----|----|---------------------------------|----------------------------|---------------------------|
| | | Contrada | Foglio | Particella | Ha | Are | Ca | | | |
| 4281 | 1318 | Territorio delle 2 Miglia | 60 | 202 | 00 | 45 | 30 | | | |
| 4282 | 1318 | Territorio delle 2 Miglia | 60 | 203 | 00 | 20 | 54 | | | |
| 4283 | 1318 | | | | | | | 01.27.06 | | |
| 4284 | 1319 | Territorio delle 2 Miglia | 91 | 83 | 00 | 65 | 85 | | | |
| 4285 | 1320 | Territorio delle 2 Miglia | 92 | 92 | 00 | 00 | 60 | | | |
| 4286 | 1320 | Territorio delle 2 Miglia | 92 | 163 | 00 | 40 | 08 | | | |
| 4287 | 1320 | | | | | | | 00.40.68 | | |
| 4288 | 1321 | Territorio delle 2 Miglia | 93 | 71 | 00 | 83 | 34 | | | |
| 4289 | 1321 | Territorio delle 2 Miglia | 93 | 72 | 00 | 00 | 95 | | | |
| 4290 | 1321 | | | | | | | 00.84.29 | | |
| 4291 | 1322 | Territorio delle 2 Miglia | 107 | 132 | 00 | 74 | 22 | | | |
| 4292 | 1323 | Territorio delle 2 Miglia | 110 | 10/b | 00 | 05 | 49 | | | |
| 4293 | 1323 | Territorio delle 2 Miglia | 92 | 181/a | 00 | 02 | 00 | | | |
| 4294 | 1323 | Territorio delle 2 Miglia | 92 | 181/c | 00 | 03 | 90 | | | |
| 4295 | 1323 | | | | | | | 00.11.39 | | |
| 4296 | 1324 | Territorio delle 2 Miglia | 130 | 255 | 00 | 05 | 32 | | | |
| 4297 | 1325 | Territorio delle 2 Miglia | 152 | 55 | 00 | 07 | 18 | | | |
| 4298 | 1325 | Territorio delle 2 Miglia | 152 | 56 | 01 | 35 | 80 | | | |
| 4299 | 1325 | Territorio delle 2 Miglia | 152 | 57 | 00 | 53 | 24 | | | |
| 4300 | 1325 | Territorio delle 2 Miglia | 152 | 58 | 02 | 12 | 41 | | | |
| 4301 | 1325 | Territorio delle 2 Miglia | 152 | 68 | 00 | 08 | 34 | | | |

444



REGIONE PUGLIA - ASSESSORATO AGRICOLTURA E FORESTE
 Ufficio Usi Civili
 Comune di MARTINA FRANCA - prov. di Taranto

Inventario dei Beni di Uso Civico
 Stato Occupatori "1" - Verifica Nucera del 08/07/1959

| N. Prog | Num. d'ordine della verifica Nucera | Dati Catastali | | | Estensione | | | Sommatoria particelle accorpate | Note della Verifica Nucera | Annotazioni di Inventario |
|---------|-------------------------------------|---------------------------|--------|------------|------------|-----|----|---------------------------------|----------------------------|---------------------------|
| | | Contrada | Foglio | Particella | Ha | Are | Ca | | | |
| 4302 | 1325 | Territorio delle 2 Miglia | 152 | 87 | 00 | 01 | 82 | | | |
| 4303 | 1325 | Territorio delle 2 Miglia | 152 | 88 | 00 | 02 | 28 | | | |
| 4304 | 1325 | Territorio delle 2 Miglia | 152 | 90 | 00 | 43 | 93 | | | |
| 4305 | 1325 | Territorio delle 2 Miglia | 152 | 91 | 00 | 48 | 61 | | | |
| 4306 | 1325 | Territorio delle 2 Miglia | 152 | 103 | 02 | 07 | 23 | | | |
| 4307 | 1325 | Territorio delle 2 Miglia | 152 | 137 | 00 | 06 | 55 | | | |
| 4308 | 1325 | Territorio delle 2 Miglia | 152 | 165 | 00 | 02 | 40 | | | |
| 4309 | 1325 | | | | | | | 07.27.77 | | |
| 4310 | 1326 | Territorio delle 2 Miglia | 128 | 45 | 00 | 00 | 88 | | | |
| 4311 | 1326 | Territorio delle 2 Miglia | 128 | 49/b | 00 | 07 | 95 | | | |
| 4312 | 1326 | | | | | | | 00.08.81 | | |
| 4313 | 1327 | Territorio delle 2 Miglia | 64 | 94/d | 00 | 25 | 35 | | | |
| 4314 | 1327 | Territorio delle 2 Miglia | 64 | 95/a | 00 | 00 | 50 | | | |
| 4315 | 1327 | | | | | | | 00.25.85 | | |
| 4316 | 1328 | Territorio delle 2 Miglia | 61 | 73 | 00 | 13 | 01 | | | |
| 4317 | 1328 | Territorio delle 2 Miglia | 61 | 74 | 00 | 04 | 97 | | | |
| 4318 | 1328 | Territorio delle 2 Miglia | 61 | 78 | 00 | 01 | 50 | | | |
| 4319 | 1328 | Territorio delle 2 Miglia | 61 | 100 | 00 | 00 | 70 | | | |
| 4320 | 1328 | Territorio delle 2 Miglia | 61 | 77 | 00 | 11 | 80 | | | |
| 4321 | 1328 | | | | | | | 00.31.98 | | |
| 4322 | 1329 | Territorio delle 2 Miglia | 65 | 144/b | 00 | 33 | 20 | | | |

445



REGIONE PUGLIA - ASSESSORATO AGRICOLTURA E FORESTE
 Ufficio Usi Civici
 Comune di MARTINA FRANCA - prov. di Taranto

Inventario dei Beni di Uso Civico
 Stato Occupatori "1" - Verifica Nucera del 08/07/1959

| N. Prog | Num. d'ordine della verifica Nucera | Dati Catastali | | | Estensione | | | Sommatobia particelle accorpate | Note della Verifica Nucera | Annotazioni di Inventario |
|---------|-------------------------------------|---------------------------|--------|------------|------------|-----|----|---------------------------------|----------------------------|---------------------------|
| | | Contrada | Foglio | Particella | Ha | Are | Ca | | | |
| 4323 | 1330 | Territorio delle 2 Miglia | 91 | 108 | 00 | 41 | 25 | | | |
| 4324 | 1330 | Territorio delle 2 Miglia | 91 | 109 | 00 | 01 | 68 | | | |
| 4325 | 1330 | Territorio delle 2 Miglia | 65 | 82/a | 00 | 03 | 00 | | | |
| 4326 | 1330 | Territorio delle 2 Miglia | 65 | 152/a | 00 | 17 | 10 | | | |
| 4327 | 1330 | | | | | | | 00,63,03 | | |
| 4328 | 1331 | Territorio delle 2 Miglia | 90 | 93 | 00 | 73 | 07 | | | |
| 4329 | 1331 | Territorio delle 2 Miglia | 90 | 94 | 00 | 00 | 66 | | | |
| 4330 | 1331 | | | | | | | 00,73,73 | | |
| 4331 | 1332 | Territorio delle 2 Miglia | 64 | 94/a | 00 | 24 | 55 | | | |
| 4332 | 1333 | Territorio delle 2 Miglia | 90 | 177/b | 00 | 02 | 40 | | | |
| 4333 | 1333 | Territorio delle 2 Miglia | 90 | 177/a | 00 | 02 | 30 | | | |
| 4334 | 1333 | | | | | | | 00,04,70 | | |
| 4335 | 1334 | Territorio delle 2 Miglia | 112 | 39 | 00 | 02 | 01 | | | |
| 4336 | 1334 | Territorio delle 2 Miglia | 112 | 40 | 01 | 22 | 80 | | | |
| 4337 | 1334 | | | | | | | 01,24,81 | | |
| 4338 | 1335 | Territorio delle 2 Miglia | 112 | 33 | 00 | 01 | 97 | | | |
| 4339 | 1335 | Territorio delle 2 Miglia | 112 | 34 | 00 | 71 | 86 | | | |
| 4340 | 1335 | Territorio delle 2 Miglia | 111 | 77 | 00 | 61 | 60 | | | |
| 4341 | 1335 | Territorio delle 2 Miglia | 111 | 213 | 00 | 41 | 15 | | | |
| 4342 | 1335 | Territorio delle 2 Miglia | 110 | 195 | 00 | 01 | 30 | | | |
| 4343 | 1335 | Territorio delle 2 Miglia | 110 | 196 | 00 | 53 | 95 | | | |

646




REGIONE PUGLIA - ASSESSORATO AGRICOLTURA E FORESTE
 Ufficio Usi Civici
 Comune di MARTINA FRANCA - prov. di Taranto

Inventario dei Beni di Uso Civico
 Stato Occupatori "1" - Verifica Nucera del 08/07/1959

| N. Prog | Num. d'ordine della verifica Nucera | Dati Catastali | | | Estensione | | | Sommatória particelle accorpate | Note della Verifica Nucera | Annotazioni di Inventario |
|---------|-------------------------------------|---------------------------|--------|------------|------------|-----|----|---------------------------------|---|---------------------------|
| | | Contrada | Foglio | Particella | Ha | Are | Ca | | | |
| 4344 | 1335 | Territorio delle 2 Miglia | 110 | 197/b | 00 | 39 | 80 | | | |
| 4345 | 1335 | Territorio delle 2 Miglia | 91 | 39 | 01 | 12 | 07 | | | |
| 4346 | 1335 | Territorio delle 2 Miglia | 91 | 40 | 00 | 01 | 28 | | | |
| 4347 | 1335 | | | | | | | 03.84.98 | | |
| 4348 | 1336 | Territorio delle 2 Miglia | 89 | 133/a | 00 | 26 | 80 | | | |
| 4349 | 1337 | Territorio delle 2 Miglia | 64 | 94/c | 00 | 21 | 40 | | (grafia incerta sullo Stato: 94/c o 94/e ???) | |
| 4350 | 1338 | Territorio delle 2 Miglia | 64 | 94/b | 00 | 21 | 60 | | | |
| 4351 | 1338 | Territorio delle 2 Miglia | 64 | 94/e | 00 | 00 | 30 | | (grafia incerta sullo Stato: 94/e o 94/c ???) | |
| 4352 | 1338 | | | | | | | 00.21.90 | | |
| 4353 | 1339 | Territorio delle 2 Miglia | 89 | 187 | 00 | 55 | 35 | | | |
| 4354 | 1339 | Territorio delle 2 Miglia | 89 | 188 | 00 | 00 | 60 | | | |
| 4355 | 1339 | | | | | | | 00.55.95 | | |
| 4356 | 1340 | Territorio delle 2 Miglia | 66 | 30 | 00 | 00 | 93 | | | |
| 4357 | 1340 | Territorio delle 2 Miglia | 66 | 31 | 01 | 11 | 42 | | | |
| 4358 | 1340 | | | | | | | 01.12.35 | | |
| 4359 | 1341 | Territorio delle 2 Miglia | 96 | 15 | 00 | 01 | 75 | | | |
| 4360 | 1341 | Territorio delle 2 Miglia | 96 | 16 | 01 | 34 | 10 | | | |
| 4361 | 1341 | Territorio delle 2 Miglia | 89 | 120 | 00 | 70 | 60 | | | |
| 4362 | 1341 | Territorio delle 2 Miglia | 89 | 121 | 00 | 01 | 14 | | | |
| 4363 | 1341 | | | | | | | 02.07.59 | | |
| 4364 | 1342 | Territorio delle 2 Miglia | 107 | 87 | 02 | 51 | 90 | | | |

447



REGIONE PUGLIA - ASSESSORATO AGRICOLTURA E FORESTE
 Ufficio Usi Civili
 Comune di MARTINA FRANCA - prov. di Taranto

Inventario dei Beni di Uso Civico
 Stato Occupatori "1" - Verifica Nucera del 08/07/1959

| N. Prog | Num. d'ordine della verifica Nucera | Dati Catastali | | | Estensione | | | Sommaatoria particelle accorpate | Note della Verifica Nucera | Annotazioni di Inventario |
|---------|-------------------------------------|---------------------------|--------|------------|------------|-----|----|----------------------------------|----------------------------|---------------------------|
| | | Contrada | Foglio | Particella | Ha | Are | Ca | | | |
| 4365 | 1342 | Territorio delle 2 Miglia | 107 | 88 | 00 | 00 | 72 | | | |
| 4366 | 1342 | Territorio delle 2 Miglia | 107 | 89 | 00 | 03 | 27 | | | |
| 4367 | 1342 | Territorio delle 2 Miglia | 107 | 109 | 00 | 01 | 88 | | | |
| 4368 | 1342 | Territorio delle 2 Miglia | 107 | 84/b | 00 | 23 | 80 | | | |
| 4369 | 1342 | Territorio delle 2 Miglia | 107 | 107/b | 05 | 54 | 33 | | | |
| 4370 | 1342 | | | | | | | 08,35,90 | | |
| 4371 | 1343 | Territorio delle 2 Miglia | 135 | 103 | 00 | 00 | 80 | | | |
| 4372 | 1343 | Territorio delle 2 Miglia | 135 | 104 | 00 | 89 | 79 | | | |
| 4373 | 1343 | | | | | | | 00,90,59 | | |
| 4374 | 1344 | Territorio delle 2 Miglia | 90 | 178/b | 00 | 08 | 00 | | | |
| 4375 | 1344 | Territorio delle 2 Miglia | 90 | 181 | 00 | 03 | 15 | | | |
| 4376 | 1344 | | | | | | | 00,11,15 | | |
| 4377 | 1345 | Territorio delle 2 Miglia | 107 | 106/b | 00 | 10 | 27 | | | |
| 4378 | 1345 | Territorio delle 2 Miglia | 107 | 107/c | 00 | 09 | 85 | | | |
| 4379 | 1345 | Territorio delle 2 Miglia | 107 | 27 | 00 | 77 | 90 | | | |
| 4380 | 1345 | Territorio delle 2 Miglia | 107 | 28 | 00 | 00 | 71 | | | |
| 4381 | 1345 | Territorio delle 2 Miglia | 107 | 101 | 04 | 22 | 40 | | | |
| 4382 | 1345 | Territorio delle 2 Miglia | 107 | 102 | 11 | 77 | 91 | | | |
| 4383 | 1345 | Territorio delle 2 Miglia | 107 | 103 | 00 | 53 | 87 | | | |
| 4384 | 1345 | Territorio delle 2 Miglia | 107 | 104/b | 00 | 26 | 61 | | | |
| 4385 | 1345 | Territorio delle 2 Miglia | 107 | 107/c | 04 | 70 | 50 | | | |

448



REGIONE PUGLIA - ASSESSORATO AGRICOLTURA E FORESTE
 Ufficio Usi Civili
 Comune di MARTINA FRANCA - prov. di Taranto

Inventario dei Beni di Uso Civico
 Stato Occupatori "1" - Verifica Nucera del 08/07/1959

| N. Prog | Num. d'ordine della verifica Nucera | Dati Catastali | | | Estensione | | | Sommatoria particelle accorpate | Note della Verifica Nucera | Annotazioni di Inventario |
|---------|-------------------------------------|---------------------------|--------|------------|------------|-----|----|---------------------------------|---|---------------------------|
| | | Contrada | Foglio | Particella | Ha | Are | Ca | | | |
| 4386 | 1345 | Territorio delle 2 Miglia | 107 | 107/d | 00 | 29 | 90 | | | |
| 4387 | 1345 | Territorio delle 2 Miglia | 107 | 124 | 01 | 63 | 40 | | | |
| 4388 | 1345 | Territorio delle 2 Miglia | 107 | 125 | 00 | 56 | 04 | | | |
| 4389 | 1345 | Territorio delle 2 Miglia | 107 | 106/a | 03 | 73 | 68 | | | |
| 4390 | 1345 | Territorio delle 2 Miglia | 107 | 127 | 00 | 00 | 39 | | | |
| 4391 | 1345 | Territorio delle 2 Miglia | 126 | 22 | 00 | 00 | 35 | | | |
| 4392 | 1345 | Territorio delle 2 Miglia | 126 | 23/a | 00 | 62 | 84 | | | |
| 4393 | 1345 | Territorio delle 2 Miglia | 126 | 25 | 02 | 49 | 05 | | | |
| 4394 | 1345 | | | | | | | 31.85,67 | | |
| 4395 | 1346 | Territorio delle 2 Miglia | 135 | 37 | 00 | 00 | 76 | | | |
| 4396 | 1346 | Territorio delle 2 Miglia | 135 | 38 | 00 | 40 | 65 | | | |
| 4397 | 1346 | | | | | | | 00,41,41 | | |
| 4398 | 1347 | Territorio delle 2 Miglia | 132 | 82 | 00 | 28 | 28 | | | |
| 4399 | 1347 | Territorio delle 2 Miglia | 132 | 93 | 00 | 06 | 75 | | | |
| 4400 | 1347 | | | | | | | 00,35,03 | | |
| 4401 | 1348 | Territorio delle 2 Miglia | 61 | 95/b | 00 | 31 | 20 | | | |
| 4402 | 1348 | Territorio delle 2 Miglia | 61 | 95/c | 00 | 22 | 55 | | (grafia incerta sullo Stato: 94/c o 94/e ???) | |
| 4403 | 1348 | Territorio della 2 Miglia | 130 | 23 | 00 | 40 | 25 | | | |
| 4404 | 1348 | Territorio delle 2 Miglia | 130 | 81 | 00 | 81 | 04 | | | |
| 4405 | 1348 | Territorio delle 2 Miglia | 130 | 82 | 00 | 00 | 50 | | | |
| 4406 | 1348 | | | | | | | 01.75.54 | | |

449



REGIONE PUGLIA - ASSESSORATO AGRICOLTURA E FORESTE
 Ufficio Usi Civici
 Comune di MARTINA FRANCA - prov. di Taranto

Inventario dei Beni di Uso Civico
 Stato Occupatori "1" - Verifica Nucera del 08/07/1959

| N. Prog | Num. d'ordine della verifica Nucera | Dati Catastali | | | Estensione | | | Sommatoria particelle accorpate | Note della Verifica Nucera | Annotazioni di Inventario |
|---------|-------------------------------------|---------------------------|--------|------------|------------|-----|----|---------------------------------|----------------------------|---------------------------|
| | | Contrada | Foglio | Particella | Ha | Are | Ca | | | |
| 4407 | 1349 | Territorio delle 2 Miglia | 130 | 79/c | 00 | 40 | 28 | | | |
| 4408 | 1349 | Territorio delle 2 Miglia | 130 | 24 | 00 | 43 | 53 | | | |
| 4409 | 1349 | Territorio delle 2 Miglia | 61 | 32/a | 00 | 00 | 63 | | | |
| 4410 | 1349 | Territorio delle 2 Miglia | 61 | 95/c | 00 | 00 | 33 | | | |
| 4411 | 1349 | Territorio delle 2 Miglia | 61 | 95/f | 00 | 52 | 98 | | | |
| 4412 | 1349 | | | | | | | 01.37.73 | | |
| 4413 | 1350 | Territorio delle 2 Miglia | 130 | 99/a | 00 | 00 | 83 | | | |
| 4414 | 1350 | Territorio delle 2 Miglia | 130 | 99/c | 00 | 58 | 47 | | | |
| 4415 | 1350 | | | | | | | 00.59.30 | | |
| 4416 | 1351 | Territorio delle 2 Miglia | 153 | 1 | 00 | 03 | 34 | | | |
| 4417 | 1351 | Territorio delle 2 Miglia | 152 | 27 | 00 | 14 | 40 | | | |
| 4418 | 1351 | Territorio delle 2 Miglia | 152 | 28 | 00 | 01 | 19 | | | |
| 4419 | 1351 | Territorio delle 2 Miglia | 152 | 147 | 00 | 65 | 07 | | | |
| 4420 | 1351 | Territorio delle 2 Miglia | 130 | 79/b | 00 | 54 | 19 | | | |
| 4421 | 1351 | Territorio delle 2 Miglia | 130 | 21 | 00 | 29 | 60 | | | |
| 4422 | 1351 | Territorio delle 2 Miglia | 61 | 95/a | 00 | 53 | 69 | | | |
| 4423 | 1351 | Territorio delle 2 Miglia | 61 | 94 | 00 | 00 | 87 | | | |
| 4424 | 1351 | | | | | | | 02.22.35 | | |
| 4425 | 1352 | Territorio delle 2 Miglia | 61 | 95/d | 00 | 00 | 27 | | | |
| 4426 | 1352 | Territorio delle 2 Miglia | 61 | 95/g | 00 | 52 | 73 | | | |
| 4427 | 1352 | Territorio delle 2 Miglia | 61 | 32/b | 00 | 00 | 63 | | | |

450



REGIONE PUGLIA - ASSESSORATO AGRICOLTURA E FORESTE
 Ufficio Usi Civici
 Comune di MARTINA FRANCA - prov. di Taranto

Inventario dei Beni di Uso Civico
 Stato Occupatori "1" - Verifica Nucera del 08/07/1959

| N. Prog | Num. d'ordine della verifica Nucera | Dati Catastali | | | Estensione | | | Sommatória particelle accorpate | Note della Verifica Nucera | Annotazioni di Inventario |
|---------|-------------------------------------|---------------------------|--------|------------|------------|-----|----|---------------------------------|----------------------------|---------------------------|
| | | Contrada | Foglio | Particella | Ha | Are | Ca | | | |
| 4428 | 1352 | Territorio delle 2 Miglia | 130 | 80 | 00 | 09 | 08 | | | |
| 4429 | 1352 | Territorio delle 2 Miglia | 130 | 79/a | 00 | 73 | 75 | | | |
| 4430 | 1352 | | | | | | | 01.36.46 | | |
| 4431 | 1353 | Territorio delle 2 Miglia | 89 | 185 | 00 | 80 | 19 | | | |
| 4432 | 1353 | Territorio delle 2 Miglia | 89 | 173 | 00 | 17 | 26 | | | |
| 4433 | 1353 | Territorio delle 2 Miglia | 89 | 186/b | 00 | 00 | 46 | | | |
| 4434 | 1353 | Territorio delle 2 Miglia | 89 | 173/b | 00 | 15 | 43 | | | |
| 4435 | 1353 | | | | | | | 01.13.34 | | |
| 4436 | 1354 | Territorio delle 2 Miglia | 89 | 234 | 00 | 00 | 71 | | | |
| 4437 | 1354 | Territorio delle 2 Miglia | 89 | 235 | 00 | 44 | 52 | | | |
| 4438 | 1354 | Territorio delle 2 Miglia | 88 | 41 | 00 | 00 | 59 | | | |
| 4439 | 1354 | Territorio delle 2 Miglia | 88 | 42 | 00 | 95 | 74 | | | |
| 4440 | 1354 | Territorio delle 2 Miglia | 88 | 165 | 00 | 40 | 03 | | | |
| 4441 | 1354 | | | | | | | 01.81.59 | | |
| 4442 | 1355 | Territorio delle 2 Miglia | 88 | 44 | 01 | 22 | 94 | | | |
| 4443 | 1355 | Territorio delle 2 Miglia | 88 | 45 | 00 | 02 | 89 | | | |
| 4444 | 1355 | | | | | | | 01.25.83 | | |
| 4445 | 1356 | Territorio delle 2 Miglia | 170 | 48 | 00 | 00 | 81 | | | |
| 4446 | 1356 | Territorio delle 2 Miglia | 170 | 49 | 00 | 00 | 78 | | | |
| 4447 | 1356 | Territorio delle 2 Miglia | 170 | 50 | 00 | 81 | 13 | | | |
| 4448 | 1356 | | | | | | | 00.82.72 | | |

451



REGIONE PUGLIA - ASSESSORATO AGRICOLTURA E FORESTE
 Ufficio Usi Civili
 Comune di MARTINA FRANCA - prov. di Taranto

Inventario dei Beni di Uso Civico
 Stato Occupatori "1" - Verifica Nucera del 08/07/1959

| N. Prog | Num. d'ordine della verifica Nucera | Dati Catastali | | | Estensione | | | Sommataria particelle accorpate | Note della Verifica Nucera | Annotazioni di Inventario |
|---------|-------------------------------------|---------------------------|--------|------------|------------|-----|----|---------------------------------|----------------------------|---------------------------|
| | | Contrada | Foglio | Particella | Ha | Are | Ca | | | |
| 4449 | 1357 | Territorio delle 2 Miglia | 134 | 35 | 00 | 00 | 73 | | | |
| 4450 | 1357 | Territorio delle 2 Miglia | 134 | 36 | 00 | 69 | 53 | | | |
| 4451 | 1357 | | | | | | | 00,70,26 | | |
| 4452 | 1358 | Territorio delle 2 Miglia | 109 | 35 | 00 | 00 | 96 | | | |
| 4453 | 1358 | Territorio delle 2 Miglia | 109 | 147 | 00 | 66 | 27 | | | |
| 4454 | 1358 | | | | | | | 00,67,23 | | |
| 4455 | 1359 | Territorio delle 2 Miglia | 109 | 167 | 00 | 70 | 22 | | | |
| 4456 | 1360 | Territorio delle 2 Miglia | 67 | 187 | 00 | 39 | 55 | | | |
| 4457 | 1360 | Territorio delle 2 Miglia | 67 | 263 | 00 | 37 | 77 | | | |
| 4458 | 1360 | | | | | | | 00,77,32 | | |
| 4459 | 1361 | Territorio delle 2 Miglia | 93 | 31 | 00 | 60 | 88 | | | |
| 4460 | 1361 | Territorio delle 2 Miglia | 93 | 158 | 00 | 00 | 40 | | | |
| 4461 | 1361 | | | | | | | 00,61,28 | | |
| 4462 | 1362 | Territorio delle 2 Miglia | 86 | 15/a | 00 | 53 | 30 | | | |
| 4463 | 1362 | Territorio delle 2 Miglia | 86 | 14 | 00 | 02 | 19 | | | |
| 4464 | 1362 | Territorio delle 2 Miglia | 86 | 15/b | 00 | 44 | 87 | | | |
| 4465 | 1362 | | | | | | | 01,00,36 | | |
| 4466 | 1363 | Territorio delle 2 Miglia | 151 | 125 | 00 | 42 | 80 | | | |
| 4467 | 1363 | Territorio delle 2 Miglia | 151 | 126 | 00 | 01 | 28 | | | |
| 4468 | 1363 | | | | | | | 00,44,08 | | |
| 4469 | 1364 | Territorio delle 2 Miglia | 134 | 151 | 00 | 43 | 06 | | | |

452



REGIONE PUGLIA - ASSESSORATO AGRICOLTURA E FORESTE
 Ufficio Usi Civici
 Comune di MARTINA FRANCA - prov. di Taranto

Inventario dei Beni di Uso Civico
 Stato Occupatori "1" - Verifica Nucera del 08/07/1959

| N. Prog | Num. d'ordine della verifica Nucera | Dati Catastali | | | Estensione | | | Sommatoria particelle accorpate | Note della Verifica Nucera | Annotazioni di Inventario |
|---------|-------------------------------------|---------------------------|--------|------------|------------|-----|----|---------------------------------|----------------------------|---------------------------|
| | | Contrada | Foglio | Particella | Ha | Are | Ca | | | |
| 4470 | 1364 | Territorio delle 2 Miglia | 134 | 152/a | 00 | 06 | 91 | | | |
| 4471 | 1364 | Territorio delle 2 Miglia | 134 | 153 | 00 | 18 | 13 | | | |
| 4472 | 1364 | Territorio delle 2 Miglia | 134 | 154/a | 00 | 01 | 66 | | | |
| 4473 | 1364 | | | | | | | 00,67,76 | | |
| 4474 | 1365 | Territorio delle 2 Miglia | 151 | 82 | 00 | 44 | 93 | | | |
| 4475 | 1365 | Territorio delle 2 Miglia | 151 | 83 | 00 | 00 | 69 | | | |
| 4476 | 1365 | | | | | | | 00,45,62 | | |
| 4477 | 1366 | Territorio delle 2 Miglia | 130 | 170 | 01 | 20 | 81 | | | |
| 4478 | 1366 | Territorio delle 2 Miglia | 134 | 6 | 00 | 01 | 52 | | | |
| 4479 | 1366 | Territorio delle 2 Miglia | 134 | 7 | 00 | 80 | 48 | | | |
| 4480 | 1366 | Territorio delle 2 Miglia | 131 | 157 | 00 | 24 | 13 | | | |
| 4481 | 1366 | Territorio delle 2 Miglia | 127 | 1 | 01 | 07 | 09 | | | |
| 4482 | 1366 | Territorio delle 2 Miglia | 127 | 2 | 00 | 01 | 63 | | | |
| 4483 | 1366 | | | | | | | 03,35,66 | | |
| 4484 | 1367 | Territorio delle 2 Miglia | 111 | 153 | 00 | 01 | 65 | | | |
| 4485 | 1367 | Territorio delle 2 Miglia | 111 | 154 | 00 | 83 | 77 | | | |
| 4486 | 1367 | Territorio delle 2 Miglia | 111 | 122 | 00 | 00 | 51 | | | |
| 4487 | 1367 | Territorio delle 2 Miglia | 111 | 123 | 00 | 24 | 92 | | | |
| 4488 | 1367 | Territorio delle 2 Miglia | 111 | 157 | 00 | 00 | 38 | | | |
| 4489 | 1367 | Territorio delle 2 Miglia | 111 | 158 | 00 | 48 | 19 | | | |
| 4490 | 1367 | | | | | | | 01,59,42 | | |

453



REGIONE PUGLIA - ASSESSORATO AGRICOLTURA E FORESTE
 Ufficio Usi Civici
 Comune di MARTINA FRANCA - prov. di Taranto

Inventario dei Beni di Uso Civico
 Stato Occupatori "1" - Verifica Nucera del 08/07/1959

| N. Prog | Num. d'ordine della verifica Nucera | Dati Catastali | | | Estensione | | | Somatoria particelle accorpate | Note della Verifica Nucera | Annotazioni di Inventario |
|---------|-------------------------------------|---------------------------|--------|------------|------------|-----|----|--------------------------------|----------------------------|---------------------------|
| | | Contrada | Foglio | Particella | Ha | Are | Ca | | | |
| 4491 | 1368 | Territorio delle 2 Miglia | 131 | 142 | 00 | 48 | 13 | | | |
| 4492 | 1368 | Territorio delle 2 Miglia | 131 | 218 | 00 | 15 | 08 | | | |
| 4493 | 1368 | Territorio delle 2 Miglia | 131 | 217 | 00 | 05 | 84 | | | |
| 4494 | 1368 | | | | | | | 00.69.05 | | |
| 4495 | 1369 | Territorio delle 2 Miglia | 130 | 156/b | 00 | 04 | 45 | | | |
| 4496 | 1369 | Territorio delle 2 Miglia | 130 | 159/b | 00 | 01 | 80 | | | |
| 4497 | 1369 | Territorio delle 2 Miglia | 130 | 295/b | 00 | 04 | 46 | | | |
| 4498 | 1369 | Territorio delle 2 Miglia | 130 | 296 | 00 | 06 | 40 | | | |
| 4499 | 1369 | | | | | | | 00.17.11 | | |
| 4500 | 1370 | Territorio delle 2 Miglia | 58 | 88 | 00 | 27 | 18 | | | |
| 4501 | 1370 | Territorio delle 2 Miglia | 58 | 89 | 00 | 38 | 10 | | | |
| 4502 | 1370 | Territorio delle 2 Miglia | 88 | 1 | 01 | 22 | 80 | | | |
| 4503 | 1370 | Territorio delle 2 Miglia | 88 | 2 | 00 | 01 | 54 | | | |
| 4504 | 1370 | | | | | | | 01.89.62 | | |
| 4505 | 1371 | Territorio delle 2 Miglia | 109 | 41 | 00 | 00 | 88 | | | |
| 4506 | 1371 | Territorio delle 2 Miglia | 109 | 74 | 00 | 03 | 09 | | | |
| 4507 | 1371 | Territorio delle 2 Miglia | 109 | 40 | 00 | 53 | 71 | | | |
| 4508 | 1371 | Territorio delle 2 Miglia | 109 | 73 | 01 | 14 | 34 | | | |
| 4509 | 1371 | | | | | | | 01.72.02 | | |
| 4510 | 1372 | Territorio delle 2 Miglia | 108 | 37 | 00 | 06 | 84 | | | |
| 4511 | 1372 | Territorio delle 2 Miglia | 108 | 38 | 00 | 23 | 22 | | | |

454



REGIONE PUGLIA - ASSESSORATO AGRICOLTURA E FORESTE
 Ufficio Usi Civici
 Comune di MARTINA FRANCA - prov. di Taranto

Inventario dei Beni di Uso Civico
 Stato Occupatori "1" - Verifica Nucera del 08/07/1959

| N. Prog | Num. d'ordine della verifica Nucera | Dati Catastali | | | Estensione | | | Sommatória particelle accorpate | Note della Verifica Nucera | Annotazioni di Inventario |
|---------|-------------------------------------|---------------------------|--------|------------|------------|-----|----|---------------------------------|----------------------------|---------------------------|
| | | Contrada | Foglio | Particella | Ha | Are | Ca | | | |
| 4512 | 1372 | | | | | | | 00.30.06 | | |
| 4513 | 1373 | Territorio delle 2 Miglia | 108 | 131 | 00 | 43 | 93 | | | |
| 4514 | 1373 | Territorio delle 2 Miglia | 108 | 150/a | 00 | 00 | 23 | | | |
| 4515 | 1373 | | | | | | | 00.44.16 | | |
| 4516 | 1374 | Territorio delle 2 Miglia | 130 | 222 | 00 | 39 | 54 | | | |
| 4517 | 1375 | Territorio delle 2 Miglia | 89 | 122 | 01 | 06 | 33 | | | |
| 4518 | 1376 | Territorio delle 2 Miglia | 89 | 179/a | 00 | 43 | 21 | | | |
| 4519 | 1376 | Territorio delle 2 Miglia | 89 | 180 | 00 | 00 | 64 | | | |
| 4520 | 1376 | | | | | | | 00.43.85 | | |
| 4521 | 1377 | Territorio delle 2 Miglia | 108 | 124/a | 00 | 22 | 67 | | | |
| 4522 | 1377 | Territorio delle 2 Miglia | 108 | 124/b | 00 | 25 | 70 | | | |
| 4523 | 1377 | | | | | | | 00.48.37 | | |
| 4524 | 1378 | Territorio delle 2 Miglia | 93 | 3 | 00 | 00 | 60 | | | |
| 4525 | 1378 | Territorio delle 2 Miglia | 93 | 4 | 00 | 80 | 93 | | | |
| 4526 | 1378 | | | | | | | 00.81.73 | | |
| 4527 | 1379 | Territorio delle 2 Miglia | 130 | 123 | 00 | 01 | 37 | | | |
| 4528 | 1380 | Territorio delle 2 Miglia | 107 | 67 | 00 | 60 | 60 | | | |
| 4529 | 1380 | Territorio delle 2 Miglia | 107 | 68 | 00 | 00 | 03 | | | |
| 4530 | 1380 | | | | | | | 00.60.83 | | |
| 4531 | 1381 | Territorio delle 2 Miglia | 133 | 41/a | 00 | 01 | 30 | | | |
| 4532 | 1381 | Territorio delle 2 Miglia | 133 | 42/a | 00 | 12 | 61 | | | |

455



REGIONE PUGLIA - ASSESSORATO AGRICOLTURA E FORESTE
 Ufficio Usi Civici
 Comune di MARTINA FRANCA - prov. di Taranto

Inventario dei Beni di Uso Civico
 Stato Occupatori "1" - Verifica Nucera del 08/07/1959

| N. Prog | Num. d'ordine della verifica Nucera | Dati Catastali | | | Estensione | | | Sommatória particelle accorpate | Note della Verifica Nucera | Annotazioni di Inventario |
|---------|-------------------------------------|---------------------------|--------|------------|------------|-----|----|---------------------------------|----------------------------|---------------------------|
| | | Contrada | Foglio | Particella | Ha | Are | Ca | | | |
| 4533 | 1381 | | | | | | | 00.13.91 | | |
| 4534 | 1382 | Territorio delle 2 Miglia | 127 | 159 | 01 | 42 | 93 | | | |
| 4535 | 1382 | Territorio delle 2 Miglia | 127 | 160 | 00 | 01 | 26 | | | |
| 4536 | 1382 | | | | | | | 01.44.19 | | |
| 4537 | 1383 | Territorio delle 2 Miglia | 91 | 58 | 00 | 39 | 15 | | | |
| 4538 | 1384 | Territorio delle 2 Miglia | 134 | 44 | 00 | 00 | 84 | | | |
| 4539 | 1384 | Territorio delle 2 Miglia | 134 | 45/b | 00 | 93 | 40 | | | |
| 4540 | 1384 | | | | | | | 00.94.24 | | |
| 4541 | 1385 | Territorio delle 2 Miglia | 133 | 42/c | 00 | 15 | 09 | | | |
| 4542 | 1386 | Territorio delle 2 Miglia | 59 | 33 | 00 | 79 | 70 | | | |
| 4543 | 1386 | Territorio delle 2 Miglia | 59 | 57 | 00 | 71 | 40 | | | |
| 4544 | 1386 | | | | | | | 01.51.10 | | |
| 4545 | 1387 | Territorio delle 2 Miglia | 89 | 67 | 00 | 00 | 99 | | | |
| 4546 | 1387 | Territorio delle 2 Miglia | 89 | 226 | 00 | 42 | 18 | | | |
| 4547 | 1387 | | | | | | | 00.43.17 | | |
| 4548 | 1388 | Territorio delle 2 Miglia | 130 | 115 | 00 | 00 | 24 | | | |
| 4549 | 1388 | Territorio delle 2 Miglia | 130 | 120 | 00 | 00 | 61 | | | |
| 4550 | 1388 | Territorio delle 2 Miglia | 130 | 114 | 00 | 23 | 66 | | | |
| 4551 | 1388 | Territorio delle 2 Miglia | 130 | 122 | 00 | 70 | 99 | | | |
| 4552 | 1388 | | | | | | | 00.95.50 | | |
| 4553 | 1389 | Territorio delle 2 Miglia | 130 | 121 | 00 | 00 | 52 | | | |

456



REGIONE PUGLIA - ASSESSORATO AGRICOLTURA E FORESTE
 Ufficio Usi Civici
 Comune di MARTINA FRANCA - prov. di Taranto

Inventario dei Beni di Uso Civico
 Stato Occupatori "1" - Verifica Nucera del 08/07/1959

| N. Prog | Num. d'ordine della verifica Nucera | Dati Catastali | | | Estensione | | | Sommatória particelle accorpate | Note della Verifica Nucera | Annotazioni di Inventario |
|---------|-------------------------------------|---------------------------|--------|------------|------------|-----|----|---------------------------------|----------------------------|---------------------------|
| | | Contrada | Foglio | Particella | Ha | Are | Ca | | | |
| 4554 | 1389 | Territorio delle 2 Miglia | 130 | 124 | 00 | 68 | 79 | | | |
| 4555 | 1389 | Territorio delle 2 Miglia | 130 | 265 | 00 | 49 | 70 | | | |
| 4556 | 1389 | Territorio delle 2 Miglia | 130 | 116 | 00 | 84 | 02 | | | |
| 4557 | 1389 | Territorio delle 2 Miglia | 130 | 117 | 00 | 00 | 94 | | | |
| 4558 | 1389 | Territorio delle 2 Miglia | 130 | 118 | 00 | 00 | 97 | | | |
| 4559 | 1389 | | | | | | | 02.02.94 | | |
| 4560 | 1390 | Territorio delle 2 Miglia | 130 | 242 | 00 | 32 | 95 | | | |
| 4561 | 1391 | Territorio delle 2 Miglia | 96 | 175/d | 00 | 24 | 22 | | | |
| 4562 | 1392 | Territorio delle 2 Miglia | 110 | 111 | 00 | 01 | 95 | | | |
| 4563 | 1392 | Territorio delle 2 Miglia | 110 | 113 | 00 | 01 | 10 | | | |
| 4564 | 1392 | Territorio delle 2 Miglia | 110 | 112 | 00 | 71 | 05 | | | |
| 4565 | 1392 | | | | | | | 00.74.10 | | |
| 4566 | 1393 | Territorio delle 2 Miglia | 111 | 135 | 00 | 52 | 28 | | | |
| 4567 | 1394 | Territorio delle 2 Miglia | 96 | 174/b | 00 | 00 | 30 | | | |
| 4568 | 1394 | Territorio delle 2 Miglia | 96 | 175/a | 00 | 25 | 76 | | | |
| 4569 | 1394 | Territorio delle 2 Miglia | 96 | 174/c | 00 | 00 | 60 | | | |
| 4570 | 1394 | Territorio delle 2 Miglia | 96 | 175/b | 00 | 24 | 22 | | | |
| 4571 | 1394 | | | | | | | 00.50.88 | | |
| 4572 | 1395 | Territorio delle 2 Miglia | 93 | 108 | 00 | 75 | 36 | | | |
| 4573 | 1396 | Territorio delle 2 Miglia | 153 | 114 | 00 | 47 | 34 | | | |
| 4574 | 1396 | Territorio delle 2 Miglia | 153 | 119 | 01 | 11 | 70 | | | |

457



REGIONE PUGLIA - ASSESSORATO AGRICOLTURA E FORESTE
 Ufficio Usi Civici
 Comune di MARTINA FRANCA - prov. di Taranto

Inventario dei Beni di Uso Civico
 Stato Occupatori "1" - Verifica Nucera del 08/07/1959

| N. Prog | Num. d'ordine della verifica Nucera | Dati Catastali | | | Estensione | | | Sommataria particelle accorpate | Note della Verifica Nucera | Annotazioni di Inventario |
|---------|-------------------------------------|---------------------------|--------|------------|------------|-----|----|---------------------------------|----------------------------|---|
| | | Contrada | Foglio | Particella | Ha | Are | Ca | | | |
| 4575 | 1396 | Territorio delle 2 Miglia | 153 | 147 | 00 | 06 | 40 | | | |
| 4576 | 1396 | | | | | | | 01.65.44 | | |
| 4577 | 1397 | Territorio delle 2 Miglia | 96 | 67 | 00 | 01 | 42 | | | |
| 4578 | 1397 | Territorio delle 2 Miglia | 96 | 68 | 01 | 00 | 16 | | | |
| 4579 | 1397 | | | | | | | 01.01.58 | | |
| 4580 | 1398 | Territorio delle 2 Miglia | 150 | 177 | 00 | 02 | 80 | | | |
| 4581 | 1399 | Territorio delle 2 Miglia | 96 | 174/a | 00 | 00 | 22 | | | |
| 4582 | 1399 | Territorio delle 2 Miglia | 96 | 175/c | 00 | 23 | 66 | | | |
| 4583 | 1399 | | | | | | | 00.24.08 | | |
| 4584 | 1400 | Territorio delle 2 Miglia | 69 | 59 | 00 | 95 | 21 | | | |
| 4585 | 1400 | Territorio delle 2 Miglia | 69 | 60 | 00 | 00 | 76 | | | |
| 4586 | 1400 | | | | | | | 00.95.97 | | |
| 4587 | 1401 | Territorio delle 2 Miglia | 127 | 37 | 00 | 84 | 20 | | | |
| 4588 | 1401 | Territorio delle 2 Miglia | 127 | 38 | 00 | 01 | 84 | | | |
| 4589 | 1401 | | | | | | | 00.86.04 | | |
| 4590 | 1402 | Territorio delle 2 Miglia | 133 | 16 | 00 | 46 | 46 | | | |
| 4591 | 1403 | Territorio delle 2 Miglia | 132 | 301 | 00 | 16 | 60 | | | |
| 4592 | 1405 | Territorio delle 2 Miglia | 132 | 197 | 00 | 15 | 32 | | | Sullo Stato Nucera vi è un salto nella num.ne dei progressivi |
| 4593 | 1406 | Territorio delle 2 Miglia | 90 | 304 | 00 | 00 | 80 | | | |
| 4594 | 1406 | Territorio delle 2 Miglia | 90 | 305 | 00 | 15 | 68 | | | |
| 4595 | 1406 | | | | | | | 00.16.48 | | |




REGIONE PUGLIA - ASSESSORATO AGRICOLTURA E FORESTE
 Ufficio Usi Civici
 Comune di MARTINA FRANCA - prov. di Taranto

Inventario dei Beni di Uso Civico
 Stato Occupatori "1" - Verifica Nucera del 08/07/1959

| N. Prog | N. d'ordine della verifica Nucera | Dati Catastali | | | Estensione | | | Sommatoria particelle accorpate | Note della Verifica Nucera | Annotazioni di Inventario |
|---------|-----------------------------------|---------------------------|--------|------------|------------|-----|----|---------------------------------|----------------------------|---------------------------|
| | | Contrada | Foglio | Particella | Ha | Are | Ca | | | |
| 4596 | 1407 | Territorio delle 2 Miglia | 127 | 122 | 00 | 00 | 75 | | | |
| 4597 | 1407 | Territorio delle 2 Miglia | 127 | 123 | 00 | 87 | 60 | | | |
| 4598 | 1407 | | | | | | | 00.88.35 | | |
| 4599 | 1408 | Territorio delle 2 Miglia | 171 | 52 | 00 | 01 | 48 | | | |
| 4600 | 1408 | Territorio delle 2 Miglia | 171 | 53 | 00 | 00 | 76 | | | |
| 4601 | 1408 | Territorio delle 2 Miglia | 171 | 54 | 01 | 43 | 22 | | | |
| 4602 | 1408 | | | | | | | 01.45.46 | | |
| 4603 | 1409 | Territorio delle 2 Miglia | 90 | 51 | 00 | 00 | 35 | | | |
| 4604 | 1409 | Territorio delle 2 Miglia | 90 | 52 | 00 | 15 | 68 | | | |
| 4605 | 1409 | | | | | | | 00.16.03 | | |
| 4606 | 1410 | Territorio delle 2 Miglia | 90 | 149/f | 00 | 04 | 11 | | | |
| 4607 | 1410 | Territorio delle 2 Miglia | 90 | 152/b | 00 | 09 | 04 | | | |
| 4608 | 1410 | Territorio delle 2 Miglia | 90 | 149/c | 00 | 12 | 68 | | | |
| 4609 | 1410 | | | | | | | 00.25.83 | | |
| 4610 | 1410/1 | Territorio delle 2 Miglia | 90 | 143/b | 00 | 14 | 17 | | | |
| 4611 | 1411 | Territorio delle 2 Miglia | 90 | 150/c | 00 | 00 | 20 | | | |
| 4612 | 1411 | Territorio delle 2 Miglia | 90 | 149/b | 00 | 14 | 84 | | | |
| 4613 | 1411 | Territorio delle 2 Miglia | 90 | 149/c | 00 | 00 | 29 | | | |
| 4614 | 1411 | Territorio delle 2 Miglia | 107 | 134/a | 00 | 19 | 20 | | | |
| 4615 | 1411 | | | | | | | 00.34.53 | | |
| 4616 | 1412 | Territorio delle 2 Miglia | 107 | 134/b | 00 | 15 | 98 | | | |

459



REGIONE PUGLIA - ASSESSORATO AGRICOLTURA E FORESTE
 Ufficio Usi Civici
 Comune di MARTINA FRANCA - prov. di Taranto

Inventario dei Beni di Uso Civico
 Stato Occupatori "1" - Verifica Nucera del 08/07/1959

| N. Prog | Num. d'ordine della verifica Nucera | Dati Catastali | | | Estensione | | | Sommatória particelle accorpate | Note della Verifica Nucera | Annotazioni di Inventario |
|---------|-------------------------------------|---------------------------|--------|------------|------------|-----|----|---------------------------------|----------------------------|---|
| | | Contrada | Foglio | Particella | Ha | Are | Ca | | | |
| 4617 | 1412 | Territorio delle 2 Miglia | 107 | 11/a | 00 | 00 | 02 | | | |
| 4618 | 1412 | Territorio delle 2 Miglia | 90 | 149/d | 00 | 05 | 36 | | | |
| 4619 | 1412 | Territorio delle 2 Miglia | 90 | 152/a | 00 | 04 | 01 | | | |
| 4620 | 1412 | | | | | | | 00.25.35 | | |
| 4621 | 1413 | Territorio delle 2 Miglia | 127 | 91 | 00 | 01 | 34 | | | |
| 4622 | 1413 | Territorio delle 2 Miglia | 127 | 92 | 00 | 98 | 64 | | | |
| 4623 | 1413 | | | | | | | 00.99.98 | | |
| 4624 | 1414 | Territorio delle 2 Miglia | 131 | 169 | 00 | 65 | 78 | | | |
| 4625 | 1414 | Territorio delle 2 Miglia | 63 | 26 | 00 | 24 | 08 | | | |
| 4626 | 1414 | Territorio delle 2 Miglia | 63 | 119 | 00 | 09 | 44 | | | |
| 4627 | 1414 | | | | | | | 00.99.30 | | |
| 4628 | 1413/1 | Territorio delle 2 Miglia | 131 | 84 | 01 | 29 | 60 | | | (Termine delle "Occupazioni risalenti al 1500") |
| 4629 | 1414/1 | Territorio delle 2 Miglia | 111 | 57 | 00 | 00 | 80 | | | |
| 4630 | 1414/1 | Territorio delle 2 Miglia | 111 | 58 | 00 | 55 | 37 | | | |
| 4631 | 1414/1 | | | | | | | 00.56.17 | | |
| 4632 | 1415 | Territorio delle 2 Miglia | 172 | 40 | 00 | 00 | 94 | | | |
| 4633 | 1415 | Territorio delle 2 Miglia | 172 | 41 | 00 | 66 | 79 | | | |
| 4634 | 1415 | | | | | | | 00.67.73 | | |
| 4635 | 1415 | Territorio delle 2 Miglia | 172 | 71 | 00 | 57 | 22 | | | |
| 4636 | 1416 | Territorio delle 2 Miglia | 172 | 72 | 00 | 00 | 44 | | | |
| 4637 | 1416 | Territorio delle 2 Miglia | 172 | 74 | 00 | 01 | 35 | | | |

460




REGIONE PUGLIA - ASSESSORATO AGRICOLTURA E FORESTE
 Ufficio Usi Civili
 Comune di MARTINA FRANCA - prov. di Taranto

Inventario dei Beni di Uso Civico
 Stato Occupatori "1" - Verifica Nucera del 08/07/1959

| N. Prog | Nunt. d'ordine della verifica Nucera | Dati Catastali | | | Estensione | | | Sommatoria particelle accorpate | Note della Verifica Nucera | Annotazioni di Inventario |
|---------|--------------------------------------|---------------------------|--------|------------|------------|-----|----|---------------------------------|----------------------------|---------------------------|
| | | Contrada | Foglio | Particella | Ha | Are | Ca | | | |
| 4638 | 1416 | Territorio delle 2 Miglia | 172 | 75 | 00 | 90 | 40 | | | |
| 4639 | 1416 | | | | | | | 01.49.41 | | |
| 4640 | 1417 | Territorio delle 2 Miglia | 131 | 60 | 01 | 03 | 25 | | | |
| 4641 | 1418 | Territorio delle 2 Miglia | 133 | 30 | 00 | 01 | 38 | | | |
| 4642 | 1418 | Territorio delle 2 Miglia | 133 | 31 | 01 | 01 | 87 | | | |
| 4643 | 1418 | | | | | | | 01.03.25 | | |
| 4644 | 1419 | Territorio delle 2 Miglia | 68 | 96 | 00 | 85 | 78 | | | |
| 4645 | 1419 | Territorio delle 2 Miglia | 68 | 97 | 00 | 00 | 86 | | | |
| 4646 | 1419 | | | | | | | 00.86.84 | | |
| 4647 | 1420 | Territorio delle 2 Miglia | 111 | 55 | 00 | 01 | 03 | | | |
| 4648 | 1420 | Territorio delle 2 Miglia | 111 | 58 | 00 | 79 | 88 | | | |
| 4649 | 1420 | Territorio delle 2 Miglia | 92 | 109 | 00 | 52 | 43 | | | |
| 4650 | 1420 | Territorio delle 2 Miglia | 92 | 110 | 00 | 01 | 20 | | | |
| 4651 | 1420 | Territorio delle 2 Miglia | 92 | 238 | 00 | 74 | 88 | | | |
| 4652 | 1420 | Territorio delle 2 Miglia | 92 | 237 | 00 | 39 | 88 | | | |
| 4653 | 1420 | | | | | | | 02.49.26 | | |
| 4654 | 1421 | Territorio delle 2 Miglia | 90 | 203 | 00 | 20 | 45 | | | |
| 4655 | 1421 | Territorio delle 2 Miglia | 90 | 182 | 00 | 03 | 00 | | | |
| 4656 | 1421 | Territorio delle 2 Miglia | 90 | 13 | 00 | 05 | 02 | | | |
| 4657 | 1421 | Territorio delle 2 Miglia | 90 | 15 | 00 | 04 | 68 | | | |
| 4658 | 1421 | Territorio delle 2 Miglia | 90 | 259 | 00 | 02 | 60 | | | |

461




REGIONE PUGLIA - ASSESSORATO AGRICOLTURA E FORESTE
 Ufficio Usi Civili
 Comune di MARTINA FRANCA - prov. di Taranto

Inventario dei Beni di Uso Civico
 Stato Occupatori "1" - Verifica Nucera del 08/07/1959

| N. Prog | Num. d'ordine della verifica Nucera | Dati Catastali | | | Estensione | | | Sommatoria particelle accorpate | Note della Verifica Nucera | Annotazioni di Inventario |
|---------|-------------------------------------|---------------------------|--------|------------|------------|-----|----|---------------------------------|----------------------------|---------------------------|
| | | Contrada | Foglio | Particella | Ha | Are | Ca | | | |
| 4659 | 1421 | Territorio delle 2 Miglia | 90 | 260 | 00 | 01 | 20 | | | |
| 4660 | 1421 | | | | | | | 00.38.95 | | |
| 4661 | 1422 | Territorio delle 2 Miglia | 111 | 7 | 00 | 01 | 23 | | | |
| 4662 | 1422 | Territorio delle 2 Miglia | 111 | 9 | 00 | 98 | 63 | | | |
| 4663 | 1422 | | | | | | | 00.99.86 | | |
| 4664 | 1423 | Territorio delle 2 Miglia | 173 | 32 | 00 | 61 | 20 | | | |
| 4665 | 1423 | Territorio delle 2 Miglia | 173 | 33 | 00 | 01 | 51 | | | |
| 4666 | 1423 | | | | | | | 00.62.71 | | |
| 4667 | 1424 | Territorio delle 2 Miglia | 60 | 16 | 00 | 01 | 14 | | | |
| 4668 | 1424 | Territorio delle 2 Miglia | 60 | 17 | 00 | 88 | 10 | | | |
| 4669 | 1424 | | | | | | | 00.89.24 | | |
| 4670 | 1425 | Territorio delle 2 Miglia | 150 | 16 | 00 | 75 | 35 | | | |
| 4671 | 1425 | Territorio delle 2 Miglia | 150 | 17 | 00 | 00 | 70 | | | |
| 4672 | 1425 | Territorio delle 2 Miglia | 150 | 205 | 00 | 03 | 75 | | | |
| 4673 | 1425 | Territorio delle 2 Miglia | 150 | 93 | 00 | 00 | 75 | | | |
| 4674 | 1425 | Territorio delle 2 Miglia | 150 | 97 | 00 | 00 | 39 | | | |
| 4675 | 1425 | Territorio delle 2 Miglia | 150 | 92 | 00 | 71 | 94 | | | |
| 4676 | 1425 | Territorio delle 2 Miglia | 150 | 96 | 00 | 63 | 17 | | | |
| 4677 | 1425 | | | | | | | 02.16.05 | | |
| 4678 | 1426 | Territorio delle 2 Miglia | 125 | 48 | 00 | 93 | 88 | | | |
| 4679 | 1426 | Territorio delle 2 Miglia | 125 | 49 | 00 | 39 | 86 | | | |

462




REGIONE PUGLIA - ASSESSORATO AGRICOLTURA E FORESTE
 Ufficio Usi Civili
 Comune di MARTINA FRANCA - prov. di Taranto

Inventario dei Beni di Uso Civico
 Stato Occupatori "1" - Verifica Nucera del 08/07/1959

| N. Prog | Num. d'ordine della verifica Nucera | Dati Catastali | | | Estensione | | | Sommatoria particelle accorpate | Note della Verifica Nucera | Annotazioni di Inventario |
|---------|-------------------------------------|---------------------------|--------|------------|------------|-----|----|---------------------------------|----------------------------|---------------------------|
| | | Contrada | Foglio | Particella | Ha | Are | Ca | | | |
| 4680 | 1426 | Territorio delle 2 Miglia | 125 | 26 | 00 | 01 | 18 | | | |
| 4681 | 1426 | Territorio delle 2 Miglia | 125 | 27 | 00 | 01 | 24 | | | |
| 4682 | 1426 | Territorio delle 2 Miglia | 125 | 28 | 00 | 72 | 34 | | | |
| 4683 | 1426 | Territorio delle 2 Miglia | 125 | 29 | 00 | 01 | 21 | | | |
| 4684 | 1426 | Territorio delle 2 Miglia | 125 | 45 | 11 | 53 | 30 | | | |
| 4685 | 1426 | Territorio delle 2 Miglia | 125 | 46 | 00 | 00 | 40 | | | |
| 4686 | 1426 | Territorio delle 2 Miglia | 125 | 51 | 00 | 04 | 90 | | | |
| 4687 | 1426 | Territorio delle 2 Miglia | 125 | 50 | 00 | 33 | 86 | | | |
| 4688 | 1426 | Territorio delle 2 Miglia | 125 | 68 | 00 | 00 | 64 | | | |
| 4689 | 1426 | Territorio delle 2 Miglia | 125 | 69 | 00 | 47 | 05 | | | |
| 4690 | 1426 | Territorio delle 2 Miglia | 125 | 70 | 00 | 01 | 40 | | | |
| 4691 | 1426 | Territorio delle 2 Miglia | 125 | 71 | 00 | 00 | 34 | | | |
| 4692 | 1426 | Territorio delle 2 Miglia | 125 | 72 | 00 | 20 | 84 | | | |
| 4693 | 1426 | Territorio delle 2 Miglia | 125 | 90 | 01 | 08 | 38 | | | |
| 4694 | 1426 | Territorio delle 2 Miglia | 125 | 91 | 00 | 00 | 39 | | | |
| 4695 | 1426 | Territorio delle 2 Miglia | 125 | 93 | 00 | 01 | 82 | | | |
| 4696 | 1426 | Territorio delle 2 Miglia | 125 | 94 | 01 | 50 | 80 | | | |
| 4697 | 1426 | | | | | | | 17.33.83 | | |
| 4698 | 1427 | Territorio delle 2 Miglia | 131 | 153 | 00 | 30 | 38 | | | |
| 4699 | 1427 | Territorio delle 2 Miglia | 131 | 154 | 00 | 03 | 83 | | | |
| 4700 | 1427 | | | | | | | 00.34.19 | | |

463



REGIONE PUGLIA - ASSESSORATO AGRICOLTURA E FORESTE
 Ufficio Usi Civili
 Comune di MARTINA FRANCA - prov. di Taranto

Inventario dei Beni di Uso Civico
 Stato Occupatori "1" - Verifica Nucera del 08/07/1959

| N. Prog | Num. d'ordine della verifica Nucera | Dati Catastali | | | Estensione | | | Sommaria particelle accorpate | Note della Verifica Nucera | Annotazioni di Inventario |
|---------|-------------------------------------|---------------------------|--------|------------|------------|-----|----|-------------------------------|----------------------------|---------------------------|
| | | Contrada | Foglio | Particella | Ha | Are | Ca | | | |
| 4701 | 1428 | Territorio delle 2 Miglia | 91 | 55 | 00 | 31 | 87 | | | |
| 4702 | 1428 | Territorio delle 2 Miglia | 67 | 15 | 00 | 01 | 61 | | | |
| 4703 | 1428 | Territorio delle 2 Miglia | 67 | 16 | 00 | 97 | 66 | | | |
| 4704 | 1428 | | | | | | | 01.31.14 | | |
| 4705 | 1429 | Territorio delle 2 Miglia | 93 | 55 | 00 | 48 | 34 | | | |
| 4706 | 1429 | Territorio delle 2 Miglia | 93 | 56 | 00 | 33 | 50 | | | |
| 4707 | 1429 | Territorio delle 2 Miglia | 93 | 94 | 00 | 79 | 40 | | | |
| 4708 | 1429 | Territorio delle 2 Miglia | 93 | 145 | 00 | 15 | 38 | | | |
| 4709 | 1429 | | | | | | | 01.76.62 | | |
| 4710 | 1430 | Territorio delle 2 Miglia | 67 | 120 | 00 | 00 | 99 | | | |
| 4711 | 1430 | Territorio delle 2 Miglia | 67 | 121 | 00 | 97 | 04 | | | |
| 4712 | 1430 | | | | | | | 00.98.03 | | |
| 4713 | 1431 | Territorio delle 2 Miglia | 93 | 83 | 00 | 00 | 94 | | | |
| 4714 | 1431 | Territorio delle 2 Miglia | 93 | 84 | 00 | 66 | 17 | | | |
| 4715 | 1431 | | | | | | | 00.67.11 | | |
| 4716 | 1432 | Territorio delle 2 Miglia | 90 | 42 | 00 | 01 | 33 | | | |
| 4717 | 1432 | Territorio delle 2 Miglia | 90 | 43 | 00 | 76 | 68 | | | |
| 4718 | 1432 | | | | | | | 00.78.01 | | |
| 4719 | 1433 | Territorio delle 2 Miglia | 152 | 122 | 00 | 77 | 30 | | | |
| 4720 | 1433 | Territorio delle 2 Miglia | 152 | 123 | 00 | 01 | 39 | | | |
| 4721 | 1433 | | | | | | | 00.78.69 | | |

664




REGIONE PUGLIA - ASSESSORATO AGRICOLTURA E FORESTE
 Ufficio Usi Civili
 Comune di MARTINA FRANCA - prov. di Taranto

Inventario dei Beni di Uso Civico
 Stato Occupatori "1" - Verifica Nucera del 08/07/1959

| N. Prog | Num. d'ordine della verifica Nucera | Dati Catastali | | | Estensione | | | Sommatoria particelle accampate | Note della Verifica Nucera | Annotazioni di Inventario |
|---------|-------------------------------------|---------------------------|--------|------------|------------|-----|----|---------------------------------|----------------------------|---------------------------|
| | | Contrada | Foglio | Particella | Ha | Are | Ca | | | |
| 4722 | 1434 | Territorio delle 2 Miglia | 61 | 49 | 00 | 01 | 49 | | | |
| 4723 | 1434 | Territorio delle 2 Miglia | 61 | 50 | 01 | 03 | 51 | | | |
| 4724 | 1434 | | | | | | | 01.05.00 | | |
| 4725 | 1435 | Territorio delle 2 Miglia | 61 | 38 | 03 | 41 | 08 | | | |
| 4726 | 1435 | Territorio delle 2 Miglia | 61 | 39 | 03 | 11 | 64 | | | |
| 4727 | 1435 | Territorio delle 2 Miglia | 61 | 40 | 01 | 15 | 26 | | | |
| 4728 | 1435 | | | | | | | 07.67.98 | | |
| 4729 | 1436 | Territorio delle 2 Miglia | 88 | 52 | 00 | 01 | 24 | | | |
| 4730 | 1436 | Territorio delle 2 Miglia | 88 | 53 | 00 | 88 | 29 | | | |
| 4731 | 1436 | | | | | | | 00.90.53 | | |
| 4732 | 1437 | Territorio delle 2 Miglia | 108 | 174 | 00 | 02 | 12 | | | |
| 4733 | 1437 | Territorio delle 2 Miglia | 108 | 173 | 00 | 88 | 30 | | | |
| 4734 | 1437 | | | | | | | 00.90.42 | | |
| 4735 | 1438 | Territorio delle 2 Miglia | 110 | 200 | 00 | 00 | 77 | | | |
| 4736 | 1438 | Territorio delle 2 Miglia | 110 | 200 | 00 | 51 | 95 | | | |
| 4737 | 1438 | | | | | | | 00.52.72 | | |
| 4738 | 1439 | Territorio delle 2 Miglia | 88 | 143 | 01 | 02 | 16 | | | |
| 4739 | 1439 | Territorio delle 2 Miglia | 88 | 144 | 00 | 01 | 61 | | | |
| 4740 | 1439 | | | | | | | 01.03.77 | | |
| 4741 | 1440 | Territorio delle 2 Miglia | 108 | 35 | 00 | 85 | 26 | | | |
| 4742 | 1440 | Territorio delle 2 Miglia | 108 | 36 | 00 | 01 | 08 | | | |

465



REGIONE PUGLIA - ASSESSORATO AGRICOLTURA E FORESTE
 Ufficio Usi Civici
 Comune di MARTINA FRANCA - prov. di Taranto

Inventario dei Beni di Uso Civico
 Stato Occupatori "1" - Verifica Nucera del 08/07/1959

| N. Prog | Num. d'ordine della verifica Nucera | Dati Catastali | | | Estensione | | | Sommataria particelle accorpate | Note della Verifica Nucera | Annotazioni di Inventario |
|---------|-------------------------------------|---------------------------|--------|------------|------------|-----|----|---------------------------------|----------------------------|---------------------------|
| | | Contrada | Foglio | Particella | Ha | Are | Ca | | | |
| 4743 | 1440 | Territorio delle 2 Miglia | 67 | 145 | 00 | 00 | 84 | | | |
| 4744 | 1440 | Territorio delle 2 Miglia | 67 | 144 | 00 | 62 | 90 | | | |
| 4745 | 1440 | Territorio delle 2 Miglia | 67 | 142 | 00 | 06 | 80 | | | |
| 4746 | 1440 | Territorio delle 2 Miglia | 67 | 143 | 00 | 46 | 00 | | | |
| 4747 | 1440 | Territorio delle 2 Miglia | 67 | 235 | 00 | 62 | 15 | | | |
| 4748 | 1440 | Territorio delle 2 Miglia | 67 | 146 | 00 | 73 | 70 | | | |
| 4749 | 1440 | | | | | | | 03.36.73 | | |
| 4750 | 1441 | Territorio delle 2 Miglia | 110 | 271 | 00 | 06 | 81 | | | |
| 4751 | 1442 | Territorio delle 2 Miglia | 134 | 52 | 00 | 18 | 80 | | | |
| 4752 | 1443 | Territorio delle 2 Miglia | 125 | 102 | 00 | 80 | 34 | | | |
| 4753 | 1444 | Territorio delle 2 Miglia | 111 | 105 | 00 | 00 | 90 | | | |
| 4754 | 1444 | Territorio delle 2 Miglia | 111 | 106 | 00 | 72 | 27 | | | |
| 4755 | 1444 | | | | | | | 00.73.17 | | |
| 4756 | 1445 | Territorio delle 2 Miglia | 89 | 47 | 01 | 12 | 01 | | | |
| 4757 | 1445 | Territorio delle 2 Miglia | 89 | 48 | 00 | 00 | 89 | | | |
| 4758 | 1445 | | | | | | | 01.12.90 | | |
| 4759 | 1446 | Territorio delle 2 Miglia | 108 | 9 | 00 | 83 | 13 | | | |
| 4760 | 1447 | Territorio delle 2 Miglia | 67 | 23 | 00 | 00 | 75 | | | |
| 4761 | 1447 | Territorio delle 2 Miglia | 67 | 22 | 00 | 12 | 47 | | | |
| 4762 | 1447 | Territorio delle 2 Miglia | 67 | 226 | 00 | 74 | 10 | | | |
| 4763 | 1447 | | | | | | | 00.87.32 | | |

466



REGIONE PUGLIA - ASSESSORATO AGRICOLTURA E FORESTE
 Ufficio Usi Civici
 Comune di MARTINA FRANCA - prov. di Taranto

Inventario dei Beni di Uso Civico
 Stato Occupatori "1" - Verifica Nucera del 08/07/1959

| N. Prog | Num. d'ordine della verifica Nucera | Dati Catastali | | | Estensione | | | Sommaria particelle accorpate | Note della Verifica Nucera | Annotazioni di Inventario |
|---------|-------------------------------------|---------------------------|--------|------------|------------|-----|----|-------------------------------|----------------------------|---------------------------|
| | | Contrada | Foglio | Particella | Ha | Are | Ca | | | |
| 4764 | 1448 | Territorio delle 2 Miglia | 60 | 54 | 00 | 80 | 10 | | | |
| 4765 | 1448 | Territorio delle 2 Miglia | 60 | 55 | 00 | 00 | 45 | | | |
| 4766 | 1448 | Territorio delle 2 Miglia | 60 | 56 | 00 | 63 | 30 | | | |
| 4767 | 1448 | Territorio delle 2 Miglia | 60 | 57 | 00 | 02 | 75 | | | |
| 4768 | 1448 | Territorio delle 2 Miglia | 60 | 59 | 00 | 75 | 63 | | | |
| 4769 | 1448 | Territorio delle 2 Miglia | 60 | 60 | 00 | 02 | 54 | | | |
| 4770 | 1448 | Territorio delle 2 Miglia | 60 | 61 | 01 | 35 | 83 | | | |
| 4771 | 1448 | Territorio delle 2 Miglia | 60 | 62 | 00 | 11 | 57 | | | |
| 4772 | 1448 | Territorio delle 2 Miglia | 60 | 63 | 00 | 02 | 13 | | | |
| 4773 | 1448 | Territorio delle 2 Miglia | 60 | 65 | 00 | 40 | 04 | | | |
| 4774 | 1448 | Territorio delle 2 Miglia | 60 | 66 | 00 | 02 | 09 | | | |
| 4775 | 1448 | Territorio delle 2 Miglia | 60 | 67 | 00 | 02 | 43 | | | |
| 4776 | 1448 | Territorio delle 2 Miglia | 60 | 68 | 01 | 13 | 19 | | | |
| 4777 | 1448 | Territorio delle 2 Miglia | 60 | 69 | 00 | 24 | 52 | | | |
| 4778 | 1448 | Territorio delle 2 Miglia | 60 | 70 | 00 | 85 | 60 | | | |
| 4779 | 1448 | Territorio delle 2 Miglia | 60 | 168 | 00 | 59 | 80 | | | |
| 4780 | 1448 | | | | | | | 07.01.97 | | |
| 4781 | 1449 | Territorio delle 2 Miglia | 60 | 124 | 01 | 59 | 54 | | | |
| 4782 | 1449 | Territorio delle 2 Miglia | 60 | 125 | 00 | 04 | 80 | | | |
| 4783 | 1449 | Territorio delle 2 Miglia | 60 | 181 | 00 | 17 | 00 | | | |
| 4784 | 1449 | | | | | | | 01.81.34 | | |

467



REGIONE PUGLIA - ASSESSORATO AGRICOLTURA E FORESTE
 Ufficio Usi Civici
 Comune di MARTINA FRANCA - prov. di Taranto

Inventario dei Beni di Uso Civico
 Stato Occupatori "1" - Verifica Nucera del 08/07/1959

| N. Prog | Num. d'ordine della verifica Nucera | Dati Catastali | | | Estensione | | | Sommataria particelle accorpate | Note della Verifica Nucera | Annotazioni di Inventario |
|---------|-------------------------------------|---------------------------|--------|------------|------------|-----|----|---------------------------------|----------------------------|---------------------------|
| | | Contrada | Foglio | Particella | Ha | Are | Ca | | | |
| 4785 | 1450 | Territorio delle 2 Miglia | 67 | 133 | 00 | 75 | 85 | | | |
| 4786 | 1450 | Territorio delle 2 Miglia | 67 | 134 | 00 | 01 | 11 | | | |
| 4787 | 1450 | | | | | | | 00.76.96 | | |
| 4788 | 1451 | Territorio delle 2 Miglia | 92 | 127 | 00 | 30 | 56 | | | |
| 4789 | 1451 | Territorio delle 2 Miglia | 92 | 219 | 00 | 20 | 96 | | | |
| 4790 | 1451 | | | | | | | 00.51.52 | | |
| 4791 | 1452 | Territorio delle 2 Miglia | 112 | 53 | 00 | 00 | 84 | | | |
| 4792 | 1452 | Territorio delle 2 Miglia | 112 | 54 | 00 | 60 | 30 | | | |
| 4793 | 1452 | Territorio delle 2 Miglia | 136 | 11 | 00 | 46 | 62 | | | |
| 4794 | 1452 | | | | | | | 01.07.76 | | |
| 4795 | 1453 | Territorio delle 2 Miglia | 96 | 19/a | 00 | 64 | 05 | | | |
| 4796 | 1453 | Territorio delle 2 Miglia | 112 | 57 | 00 | 79 | 30 | | | |
| 4797 | 1453 | Territorio delle 2 Miglia | 96 | 18/a | 00 | 00 | 53 | | | |
| 4798 | 1453 | | | | | | | 01.43.88 | | |
| 4799 | 1454 | Territorio delle 2 Miglia | 96 | 18/b | 00 | 00 | 53 | | | |
| 4800 | 1454 | Territorio delle 2 Miglia | 96 | 19/b | 00 | 64 | 05 | | | |
| 4801 | 1454 | | | | | | | 00.64.58 | | |
| 4802 | 1455 | Territorio delle 2 Miglia | 90 | 81 | 00 | 15 | 70 | | | |
| 4803 | 1456 | Territorio delle 2 Miglia | 107 | 58 | 00 | 80 | 45 | | | |
| 4804 | 1456 | Territorio delle 2 Miglia | 107 | 59 | 00 | 00 | 78 | | | |
| 4805 | 1456 | | | | | | | 00.81.23 | | |

468




Studio M. - Bari

REGIONE PUGLIA - ASSESSORATO AGRICOLTURA E FORESTE
 Ufficio Usi Civici
 Comune di MARTINA FRANCA - prov. di Taranto

Inventario dei Beni di Uso Civico
 Stato Occupatori "1" - Verifica Nucera del 08/07/1959

| N. Prog | Num. d'ordine della verifica Nucera | Dati Catastali | | | Estensione | | | Sommatória particelle accorpate | Note della Verifica Nucera | Annotazioni di Inventario |
|---------|-------------------------------------|---------------------------|--------|------------|------------|-----|----|---------------------------------|----------------------------|---------------------------|
| | | Contrada | Foglio | Particella | Ha | Are | Ca | | | |
| 4806 | 1457 | Territorio delle 2 Miglia | 108 | 125 | 00 | 01 | 04 | | | |
| 4807 | 1457 | Territorio delle 2 Miglia | 108 | 126/b | 01 | 10 | 75 | | | |
| 4808 | 1457 | | | | | | | 01.11.80 | | |
| 4809 | 1458 | Territorio delle 2 Miglia | 89 | 46 | 00 | 48 | 12 | | | |
| 4810 | 1458 | Territorio delle 2 Miglia | 89 | 72 | 00 | 37 | 92 | | | |
| 4811 | 1458 | | | | | | | 00.86.04 | | |
| 4812 | 1459 | Territorio delle 2 Miglia | 130 | 189 | 00 | 44 | 16 | | | |
| 4813 | 1460 | Territorio delle 2 Miglia | 59 | 136 | 00 | 84 | 76 | | | |
| 4814 | 1460 | Territorio delle 2 Miglia | 88 | 32 | 00 | 41 | 70 | | | |
| 4815 | 1480 | Territorio delle 2 Miglia | 88 | 167/c | 00 | 01 | 20 | | | |
| 4816 | 1460 | Territorio delle 2 Miglia | 88 | 20/b | 00 | 43 | 99 | | | |
| 4817 | 1460 | Territorio delle 2 Miglia | 88 | 21/b | 00 | 01 | 38 | | | |
| 4818 | 1460 | Territorio delle 2 Miglia | 88 | 167/b | 00 | 04 | 40 | | | |
| 4819 | 1460 | | | | | | | 01.77.43 | | |
| 4820 | 1461 | Territorio delle 2 Miglia | 128 | 59 | 00 | 41 | 49 | | | |
| 4821 | 1461 | Territorio delle 2 Miglia | 128 | 11 | 00 | 01 | 00 | | | |
| 4822 | 1461 | Territorio delle 2 Miglia | 128 | 12 | 00 | 44 | 25 | | | |
| 4823 | 1461 | | | | | | | 00.86.74 | | |
| 4824 | 1462 | Territorio delle 2 Miglia | 149 | 1 | 01 | 67 | 56 | | | |
| 4825 | 1462 | Territorio delle 2 Miglia | 149 | 8 | 01 | 83 | 65 | | | |
| 4826 | 1462 | Territorio delle 2 Miglia | 170 | 9 | 00 | 51 | 56 | | | |

469



REGIONE PUGLIA - ASSESSORATO AGRICOLTURA E FORESTE
 Ufficio Usi Civici
 Comune di MARTINA FRANCA - prov. di Taranto

Inventario dei Beni di Uso Civico
 Stato Occupatori "1" - Verifica Nucera del 08/07/1959

| N. Prog | Num. d'ordine della verifica Nucera | Dati Catastali | | | Estensione | | | Somatoria particelle accorpate | Note della Verifica Nucera | Annotazioni di Inventario |
|---------|-------------------------------------|---------------------------|--------|------------|------------|-----|----|--------------------------------|----------------------------|---------------------------|
| | | Contrada | Foglio | Particella | Ha | Are | Ca | | | |
| 4827 | 1462 | Territorio delle 2 Miglia | 170 | 10 | 01 | 28 | 80 | | | |
| 4828 | 1462 | Territorio delle 2 Miglia | 170 | 11 | 00 | 07 | 22 | | | |
| 4829 | 1462 | Territorio delle 2 Miglia | 170 | 12 | 00 | 05 | 51 | | | |
| 4830 | 1462 | Territorio delle 2 Miglia | 170 | 13 | 00 | 14 | 00 | | | |
| 4831 | 1462 | Territorio delle 2 Miglia | 170 | 14 | 00 | 01 | 44 | | | |
| 4832 | 1462 | Territorio delle 2 Miglia | 170 | 15 | 01 | 76 | 92 | | | |
| 4833 | 1462 | Territorio delle 2 Miglia | 150 | 98 | 00 | 58 | 55 | | | |
| 4834 | 1462 | Territorio delle 2 Miglia | 150 | 99 | 00 | 01 | 11 | | | |
| 4835 | 1462 | Territorio delle 2 Miglia | 150 | 100 | 02 | 51 | 22 | | | |
| 4836 | 1462 | Territorio delle 2 Miglia | 150 | 180 | 00 | 99 | 33 | | | |
| 4837 | 1462 | Territorio delle 2 Miglia | 126 | 79 | 01 | 55 | 46 | | | |
| 4838 | 1462 | Territorio delle 2 Miglia | 126 | 95 | 00 | 02 | 48 | | | |
| 4839 | 1462 | Territorio delle 2 Miglia | 126 | 62 | 00 | 01 | 00 | | | |
| 4840 | 1462 | Territorio delle 2 Miglia | 126 | 64 | 00 | 00 | 48 | | | |
| 4841 | 1462 | Territorio delle 2 Miglia | 126 | 92 | 00 | 00 | 76 | | | |
| 4842 | 1462 | Territorio delle 2 Miglia | 126 | 61 | 00 | 45 | 62 | | | |
| 4843 | 1462 | Territorio delle 2 Miglia | 126 | 75 | 00 | 79 | 85 | | | |
| 4844 | 1462 | Territorio delle 2 Miglia | 126 | 137 | 00 | 95 | 32 | | | |
| 4845 | 1462 | Territorio delle 2 Miglia | 126 | 76 | 00 | 64 | 34 | | | |
| 4846 | 1462 | Territorio delle 2 Miglia | 126 | 77 | 00 | 00 | 67 | | | |
| 4847 | 1462 | | | | | | | 15.92.85 | | |

470



REGIONE PUGLIA - ASSESSORATO AGRICOLTURA E FORESTE
 Ufficio Usi Civici
 Comune di MARTINA FRANCA - prov. di Taranto

Inventario dei Beni di Uso Civico
 Stato Occupatori "1" - Verifica Nucera del 08/07/1959

| N. Prog. | Num. d'ordine della verifica Nucera | Dati Catastali | | | Estensione | | | Sommativa particelle accorpate | Note della Verifica Nucera | Annotazioni di Inventario |
|----------|-------------------------------------|---------------------------|--------|------------|------------|-----|----|--------------------------------|----------------------------|---------------------------|
| | | Contrada | Foglio | Particella | Ha | Are | Ca | | | |
| 4848 | 1463 | Territorio delle 2 Miglia | 108 | 122 | 01 | 01 | 91 | | | |
| 4849 | 1463 | Territorio delle 2 Miglia | 108 | 123 | 00 | 00 | 89 | | | |
| 4850 | 1463 | | | | | | | 01.02.80 | | |
| 4851 | 1464 | Territorio delle 2 Miglia | 127 | 11 | 01 | 42 | 24 | | | |
| 4852 | 1464 | Territorio delle 2 Miglia | 127 | 12 | 00 | 00 | 83 | | | |
| 4853 | 1464 | | | | | | | 01.43.07 | | |
| 4854 | 1465 | Territorio delle 2 Miglia | 150 | 166 | 00 | 00 | 84 | | | |
| 4855 | 1465 | Territorio delle 2 Miglia | 150 | 165 | 00 | 32 | 37 | | | |
| 4856 | 1465 | Territorio delle 2 Miglia | 150 | 202 | 00 | 89 | 25 | | | |
| 4857 | 1465 | | | | | | | 01.22.46 | | |
| 4858 | 1466 | Territorio delle 2 Miglia | 89 | 15/b | 00 | 53 | 85 | | | |
| 4859 | 1467 | Territorio delle 2 Miglia | 88 | 18 | 00 | 50 | 48 | | | |
| 4860 | 1467 | Territorio delle 2 Miglia | 88 | 19 | 00 | 00 | 67 | | | |
| 4861 | 1467 | | | | | | | 00.51.15 | | |
| 4862 | 1468 | Territorio delle 2 Miglia | 67 | 179 | 01 | 20 | 36 | | | |
| 4863 | 1468 | Territorio delle 2 Miglia | 129 | 98/b | 00 | 00 | 41 | | | |
| 4864 | 1468 | Territorio delle 2 Miglia | 129 | 100/b | 00 | 58 | 05 | | | |
| 4865 | 1468 | Territorio delle 2 Miglia | 129 | 115/a | 00 | 07 | 20 | | | |
| 4866 | 1468 | | | | | | | 01.86.02 | | |
| 4867 | 1469 | Territorio delle 2 Miglia | 108 | 105 | 00 | 80 | 03 | | | |
| 4868 | 1469 | Territorio delle 2 Miglia | 108 | 106 | 00 | 00 | 92 | | | |

471



REGIONE PUGLIA - ASSESSORATO AGRICOLTURA E FORESTE
 Ufficio Usi Civici
 Comune di MARTINA FRANCA - prov. di Taranto

Inventario dei Beni di Uso Civico
 Stato Occupatori "1" - Verifica Nucera del 08/07/1959

| N. Prog | Num. d'ordine della verifica Nucera | Dati Catastati | | | Estensione | | | Somatoria particelle accorpate | Note della Verifica Nucera | Annotazioni di Inventario |
|---------|-------------------------------------|---------------------------|--------|------------|------------|-----|----|--------------------------------|----------------------------|---------------------------|
| | | Contrada | Foglio | Particella | Ha | Are | Ca | | | |
| 4869 | 1469 | Territorio delle 2 Miglia | 108 | 109 | 00 | 08 | 34 | | | |
| 4870 | 1469 | | | | | | | 00.87.29 | | |
| 4871 | 1470 | Territorio delle 2 Miglia | 170 | 42 | 00 | 00 | 79 | | | |
| 4872 | 1470 | Territorio delle 2 Miglia | 170 | 41 | 01 | 08 | 80 | | | |
| 4873 | 1470 | | | | | | | 01.09.59 | | |
| 4874 | 1471 | Territorio delle 2 Miglia | 154 | 96 | 00 | 00 | 49 | | | |
| 4875 | 1471 | Territorio delle 2 Miglia | 154 | 97 | 00 | 21 | 10 | | | |
| 4876 | 1471 | | | | | | | 00.21.59 | | |
| 4877 | 1472 | Territorio delle 2 Miglia | 131 | 121 | 00 | 78 | 39 | | | |
| 4878 | 1473 | Territorio delle 2 Miglia | 173 | 75/b | 00 | 63 | 26 | | | |
| 4879 | 1474 | Territorio delle 2 Miglia | 153 | 136 | 00 | 10 | 35 | | | |
| 4880 | 1474 | Territorio delle 2 Miglia | 153 | 140 | 00 | 64 | 95 | | | |
| 4881 | 1474 | | | | | | | 00.75.30 | | |
| 4882 | 1475 | Territorio delle 2 Miglia | 107 | 38 | 00 | 01 | 28 | | | |
| 4883 | 1475 | Territorio delle 2 Miglia | 107 | 37/a | 00 | 65 | 22 | | | |
| 4884 | 1475 | | | | | | | 00.66.50 | | |
| 4885 | 1476 | Territorio delle 2 Miglia | 67 | 72 | 00 | 57 | 83 | | | |
| 4886 | 1477 | Territorio delle 2 Miglia | 107 | 75 | 01 | 20 | 54 | | | |
| 4887 | 1477 | Territorio delle 2 Miglia | 107 | 76 | 00 | 01 | 00 | | | |
| 4888 | 1477 | | | | | | | 01.21.54 | | |
| 4889 | 1478 | Territorio delle 2 Miglia | 170 | 76 | 00 | 01 | 06 | | | |

472



REGIONE PUGLIA - ASSESSORATO AGRICOLTURA E FORESTE
 Ufficio Usi Civici
 Comune di MARTINA FRANCA - prov. di Taranto

Inventario dei Beni di Uso Civico
 Stato Occupatori "1" - Verifica Nucera del 08/07/1959

| N. Prog | Num. d'ordine della verifica Nucera | Dati Catastali | | | Estensione | | | Sommatória particelle accorpate | Note della Verifica Nucera | Annotazioni di Inventario |
|---------|-------------------------------------|---------------------------|--------|------------|------------|-----|----|---------------------------------|----------------------------|---------------------------|
| | | Contrada | Foglio | Particella | Ha | Are | Ca | | | |
| 4890 | 1478 | Territorio delle 2 Miglia | 170 | 77 | 01 | 14 | 45 | | | |
| 4891 | 1478 | | | | | | | 01.15.51 | | |
| 4892 | 1479 | Territorio delle 2 Miglia | 134 | 103 | 00 | 90 | 15 | | | |
| 4893 | 1479 | Territorio delle 2 Miglia | 134 | 104 | 00 | 00 | 84 | | | |
| 4894 | 1479 | | | | | | | 00.90.79 | | |
| 4895 | 1480 | Territorio delle 2 Miglia | 73 | 73 | 00 | 00 | 72 | | | |
| 4896 | 1480 | Territorio delle 2 Miglia | 73 | 74 | 00 | 74 | 98 | | | |
| 4897 | 1480 | | | | | | | 00.75.70 | | |
| 4898 | 1481 | Territorio delle 2 Miglia | 110 | 93 | 00 | 01 | 33 | | | |
| 4899 | 1481 | Territorio delle 2 Miglia | 110 | 94 | 00 | 52 | 54 | | | |
| 4900 | 1481 | | | | | | | 00.53.87 | | |
| 4901 | 1482 | Territorio delle 2 Miglia | 110 | 179 | 00 | 59 | 10 | | | |
| 4902 | 1483 | Territorio delle 2 Miglia | 133 | 72 | 00 | 46 | 60 | | | |
| 4903 | 1483 | Territorio delle 2 Miglia | 133 | 125 | 00 | 72 | 04 | | | |
| 4904 | 1483 | | | | | | | 01.18.64 | | |
| 4905 | 1484 | Territorio delle 2 Miglia | 110 | 184 | 00 | 00 | 93 | | | |
| 4906 | 1484 | Territorio delle 2 Miglia | 110 | 185 | 00 | 62 | 17 | | | |
| 4907 | 1484 | | | | | | | 00.63.10 | | |
| 4908 | 1485 | Territorio delle 2 Miglia | 133 | 83 | 00 | 35 | 39 | | | |
| 4909 | 1485 | Territorio delle 2 Miglia | 133 | 85 | 00 | 03 | 40 | | | |
| 4910 | 1485 | | | | | | | 00.38.79 | | |

473



REGIONE PUGLIA - ASSESSORATO AGRICOLTURA E FORESTE
 Ufficio Usi Civici
 Comune di MARTINA FRANCA - prov. di Taranto

Inventario dei Beni di Uso Civico
 Stato Occupatori "1" - Verifica Nucera del 08/07/1959

| N. Prog | Num. d'ordine della verifica Nucera | Dati Catastali | | | Estensione | | | Sommaatoria particelle accorpate | Note della Verifica Nucera | Annotazioni di Inventario |
|---------|-------------------------------------|---------------------------|--------|------------|------------|-----|----|----------------------------------|----------------------------|---------------------------|
| | | Contrada | Foglio | Particella | Ha | Are | Ca | | | |
| 4911 | 1486 | Territorio delle 2 Miglia | 68 | 64 | 00 | 01 | 40 | | | |
| 4912 | 1486 | Territorio delle 2 Miglia | 68 | 63 | 01 | 00 | 62 | | | |
| 4913 | 1486 | | | | | | | 01.02.02 | | |
| 4914 | 1487 | Territorio delle 2 Miglia | 127 | 146 | 00 | 01 | 93 | | | |
| 4915 | 1487 | Territorio delle 2 Miglia | 127 | 147 | 01 | 13 | 53 | | | |
| 4916 | 1487 | Territorio delle 2 Miglia | 127 | 116 | 00 | 94 | 90 | | | |
| 4917 | 1487 | Territorio delle 2 Miglia | 127 | 183 | 00 | 83 | 60 | | | |
| 4918 | 1487 | | | | | | | 02.93.96 | | |
| 4919 | 1488 | Territorio delle 2 Miglia | 128 | 60/d | 00 | 01 | 20 | | | |
| 4920 | 1488 | Territorio delle 2 Miglia | 128 | 60/c | 00 | 01 | 10 | | | |
| 4921 | 1488 | Territorio delle 2 Miglia | 128 | 68 | 00 | 35 | 78 | | | |
| 4922 | 1488 | Territorio delle 2 Miglia | 128 | 112 | 00 | 32 | 62 | | | |
| 4923 | 1488 | | | | | | | 00.70.70 | | |
| 4924 | 1489 | Territorio delle 2 Miglia | 91 | 170 | 00 | 02 | 81 | | | |
| 4925 | 1489 | Territorio delle 2 Miglia | 91 | 171 | 00 | 80 | 98 | | | |
| 4926 | 1489 | Territorio delle 2 Miglia | 110 | 54 | 00 | 46 | 74 | | | |
| 4927 | 1489 | Territorio delle 2 Miglia | 110 | 55 | 00 | 00 | 99 | | | |
| 4928 | 1489 | | | | | | | 01.31.52 | | |
| 4929 | 1490 | Territorio delle 2 Miglia | 69 | 115 | 00 | 53 | 74 | | | |
| 4930 | 1490 | Territorio delle 2 Miglia | 69 | 116 | 00 | 00 | 75 | | | |
| 4931 | 1490 | | | | | | | 00.54.48 | | |

674




Studio M. - Bari

REGIONE PUGLIA - ASSESSORATO AGRICOLTURA E FORESTE
 Ufficio Usi Civili
 Comune di MARTINA FRANCA - prov. di Taranto

Inventario dei Beni di Uso Civico
 Stato Occupatori "1" - Verifica Nucera del 08/07/1959

| N. Prog | Num. d'ordine della verifica Nucera | Dati Catastali | | | Estensione | | | Sommatória particelle accorpate | Note della Verifica Nucera | Annotazioni di Inventario |
|---------|-------------------------------------|---------------------------|--------|------------|------------|-----|----|---------------------------------|----------------------------|---------------------------|
| | | Contrada | Foglio | Particella | Ha | Are | Ca | | | |
| 4932 | 1491 | Territorio delle 2 Miglia | 91 | 11 | 00 | 00 | 79 | | | |
| 4933 | 1491 | Territorio delle 2 Miglia | 91 | 12 | 00 | 47 | 14 | | | |
| 4934 | 1491 | | | | | | | 00.47.93 | | |
| 4935 | 1492 | Territorio delle 2 Miglia | 91 | 147 | 01 | 02 | 20 | | | |
| 4936 | 1492 | Territorio delle 2 Miglia | 91 | 5 | 00 | 01 | 78 | | | |
| 4937 | 1492 | Territorio delle 2 Miglia | 91 | 6 | 01 | 04 | 38 | | | |
| 4938 | 1492 | Territorio delle 2 Miglia | 91 | 265 | 00 | 01 | 18 | | | |
| 4939 | 1492 | | | | | | | 02.09.50 | | |
| 4940 | 1493 | Territorio delle 2 Miglia | 173 | 25 | 01 | 11 | 52 | | | |
| 4941 | 1493 | Territorio delle 2 Miglia | 173 | 28 | 00 | 00 | 90 | | | |
| 4942 | 1493 | | | | | | | 01.12.42 | | |
| 4943 | 1494 | Territorio delle 2 Miglia | 68 | 84 | 00 | 01 | 14 | | | |
| 4944 | 1494 | Territorio delle 2 Miglia | 68 | 85 | 00 | 75 | 58 | | | |
| 4945 | 1494 | | | | | | | 00.76.72 | | |
| 4946 | 1495 | Territorio delle 2 Miglia | 112 | 60 | 00 | 72 | 60 | | | |
| 4947 | 1496 | Territorio delle 2 Miglia | 90 | 170/a | 00 | 14 | 81 | | | |
| 4948 | 1497 | Territorio delle 2 Miglia | 64 | 73 | 00 | 97 | 20 | | | |
| 4949 | 1497 | Territorio delle 2 Miglia | 64 | 74 | 00 | 01 | 92 | | | |
| 4950 | 1497 | Territorio delle 2 Miglia | 60 | 40 | 00 | 01 | 28 | | | |
| 4951 | 1497 | Territorio delle 2 Miglia | 60 | 41 | 00 | 79 | 27 | | | |
| 4952 | 1497 | Territorio delle 2 Miglia | 60 | 153 | 00 | 68 | 10 | | | |

475



Studio M. - Bari

REGIONE PUGLIA - ASSESSORATO AGRICOLTURA E FORESTE
 Ufficio Usi Civili
 Comune di MARTINA FRANCA - prov. di Taranto

Inventario dei Beni di Uso Civico
 Stato Occupatori "1" - Verifica Nucera del 08/07/1959

| N. Prog | Num. d'ordine della verifica Nucera | Dati Catastali | | | Estensione | | | Sommataria particelle accorpate | Note della Verifica Nucera | Annotazioni di Inventario |
|---------|-------------------------------------|---------------------------|--------|------------|------------|-----|----|---------------------------------|----------------------------|---------------------------|
| | | Contrada | Foglio | Particella | Ha | Are | Ca | | | |
| 4953 | 1497 | Territorio delle 2 Miglia | 60 | 154 | 00 | 01 | 58 | | | |
| 4954 | 1497 | Territorio delle 2 Miglia | 60 | 168 | 00 | 24 | 30 | | | |
| 4955 | 1497 | | | | | | | 02.73.63 | | |
| 4956 | 1498 | Territorio delle 2 Miglia | 89 | 70 | 00 | 86 | 34 | | | |
| 4957 | 1498 | Territorio delle 2 Miglia | 89 | 71 | 00 | 01 | 05 | | | |
| 4958 | 1498 | | | | | | | 00.87.39 | | |
| 4959 | 1499 | Territorio delle 2 Miglia | 60 | 155/a | 00 | 40 | 16 | | | |
| 4960 | 1499 | Territorio delle 2 Miglia | 60 | 155/b | 00 | 39 | 65 | | | |
| 4961 | 1499 | Territorio delle 2 Miglia | 60 | 156/a | 00 | 00 | 66 | | | |
| 4962 | 1499 | Territorio delle 2 Miglia | 60 | 156/b | 00 | 00 | 62 | | | |
| 4963 | 1499 | | | | | | | 00.81.09 | | |
| 4964 | 1500 | Territorio delle 2 Miglia | 127 | 104 | 00 | 00 | 72 | | | |
| 4965 | 1500 | Territorio delle 2 Miglia | 127 | 105 | 00 | 47 | 50 | | | |
| 4966 | 1500 | Territorio delle 2 Miglia | 170 | 5/a | 00 | 00 | 37 | | | |
| 4967 | 1500 | Territorio delle 2 Miglia | 170 | 6/a | 00 | 46 | 93 | | | |
| 4968 | 1500 | Territorio delle 2 Miglia | 170 | 5/b | 00 | 00 | 66 | | | |
| 4969 | 1500 | Territorio delle 2 Miglia | 170 | 6/b | 00 | 52 | 57 | | | |
| 4970 | 1500 | | | | | | | 01.48.75 | | |
| 4971 | 1501 | Territorio delle 2 Miglia | 62 | 107/a | 00 | 32 | 15 | | | |
| 4972 | 1502 | Territorio delle 2 Miglia | 127 | 131 | 00 | 77 | 90 | | | |
| 4973 | 1502 | Territorio delle 2 Miglia | 127 | 132 | 00 | 01 | 02 | | | |

476



Studio M. - Bari

REGIONE PUGLIA - ASSESSORATO AGRICOLTURA E FORESTE
 Ufficio Usi Civili
 Comune di MARTINA FRANCA - prov. di Taranto

Inventario dei Beni di Uso Civico
 Stato Occupatori "1" - Verifica Nucera del 08/07/1959

| N. Prog | Num. d'ordine della verifica Nucera | Dati Catastali | | | Estensione | | | Sommatória particelle accorpate | Note della Verifica Nucera | Annotazioni di Inventario |
|---------|-------------------------------------|---------------------------|--------|------------|------------|-----|----|---------------------------------|----------------------------|---------------------------|
| | | Contrada | Foglio | Particella | Ha | Are | Ca | | | |
| 4974 | 1502 | | | | | | | 00,78,92 | | |
| 4975 | 1503 | Territorio delle 2 Miglia | 110 | 6/b | 00 | 02 | 22 | | | |
| 4976 | 1504 | Territorio delle 2 Miglia | 134 | 3 | 00 | 02 | 35 | | | |
| 4977 | 1504 | Territorio delle 2 Miglia | 134 | 5/a | 00 | 67 | 85 | | | |
| 4978 | 1504 | | | | | | | 00,70,20 | | |
| 4979 | 1505 | Territorio delle 2 Miglia | 107 | 47 | 00 | 00 | 64 | | | |
| 4980 | 1505 | Territorio delle 2 Miglia | 107 | 16 | 00 | 50 | 90 | | | |
| 4981 | 1505 | | | | | | | 00,51,54 | | |
| 4982 | 1508 | Territorio delle 2 Miglia | 60 | 75 | 01 | 03 | 22 | | | |
| 4983 | 1508 | Territorio delle 2 Miglia | 60 | 76 | 00 | 01 | 41 | | | |
| 4984 | 1508 | | | | | | | 01,04,63 | | |
| 4985 | 1507 | Territorio delle 2 Miglia | 134 | 124 | 00 | 72 | 82 | | | |
| 4986 | 1508 | Territorio delle 2 Miglia | 92 | 220 | 00 | 29 | 20 | | | |
| 4987 | 1509 | Territorio delle 2 Miglia | 153 | 16 | 00 | 29 | 98 | | | |
| 4988 | 1510 | Territorio delle 2 Miglia | 96 | 83 | 00 | 60 | 66 | | | |
| 4989 | 1511 | Territorio delle 2 Miglia | 108 | 186 | 00 | 82 | 20 | | | |
| 4990 | 1511 | Territorio delle 2 Miglia | 108 | 102 | 00 | 02 | 34 | | | |
| 4991 | 1511 | | | | | | | 00,84,54 | | |
| 4992 | 1512 | Territorio delle 2 Miglia | 108 | 187 | 00 | 66 | 49 | | | |
| 4993 | 1512 | Territorio delle 2 Miglia | 108 | 188 | 00 | 01 | 08 | | | |
| 4994 | 1512 | Territorio delle 2 Miglia | 89 | 80/c | 00 | 27 | 00 | | | |

477



REGIONE PUGLIA - ASSESSORATO AGRICOLTURA E FORESTE
 Ufficio Usi Civili
 Comune di MARTINA FRANCA - prov. di Taranto

Inventario dei Beni di Uso Civico
 Stato Occupatori "1" - Verifica Nucera del 08/07/1959

| N. Prog | Num. d'ordine della verifica Nucera | Dati Catastali | | | Estensione | | | Sommatoria particelle accorpate | Note della Verifica Nucera | Annotazioni di Inventario |
|---------|-------------------------------------|---------------------------|--------|------------|------------|-----|----|---------------------------------|----------------------------|---------------------------|
| | | Contrada | Foglio | Particella | Ha | Are | Ca | | | |
| 4995 | 1512 | Territorio delle 2 Miglia | 89 | 82/c | 00 | 02 | 79 | | | |
| 4996 | 1512 | Territorio delle 2 Miglia | 89 | 83/a | 00 | 00 | 48 | | | |
| 4997 | 1512 | | | | | | | 00.97.82 | | |
| 4998 | 1513 | Territorio delle 2 Miglia | 65 | 153 | 00 | 42 | 38 | | | |
| 4999 | 1513 | Territorio delle 2 Miglia | 65 | 154 | 00 | 22 | 00 | | | |
| 5000 | 1513 | Territorio delle 2 Miglia | 65 | 159 | 00 | 21 | 00 | | | |
| 5001 | 1513 | Territorio delle 2 Miglia | 65 | 70 | 00 | 37 | 40 | | | |
| 5002 | 1513 | Territorio delle 2 Miglia | 65 | 71 | 00 | 00 | 57 | | | |
| 5003 | 1513 | Territorio delle 2 Miglia | 65 | 73 | 00 | 01 | 30 | | | |
| 5004 | 1513 | Territorio delle 2 Miglia | 65 | 74 | 00 | 40 | 08 | | | |
| 5005 | 1513 | | | | | | | 01.64.71 | | |
| 5006 | 1514 | Territorio delle 2 Miglia | 67 | 194 | 00 | 51 | 60 | | | |
| 5007 | 1514 | Territorio delle 2 Miglia | 67 | 195 | 00 | 00 | 97 | | | |
| 5008 | 1514 | | | | | | | 00.52.57 | | |
| 5009 | 1515 | Territorio delle 2 Miglia | 89 | 109 | 00 | 00 | 60 | | | |
| 5010 | 1515 | Territorio delle 2 Miglia | 89 | 110/a | 00 | 26 | 08 | | | |
| 5011 | 1515 | | | | | | | 00.26.68 | | |
| 5012 | 1516 | Territorio delle 2 Miglia | 108 | 148 | 00 | 66 | 75 | | | |
| 5013 | 1516 | Territorio delle 2 Miglia | 108 | 149 | 00 | 00 | 80 | | | |
| 5014 | 1516 | | | | | | | 00.67.55 | | |
| 5015 | 1517 | Territorio delle 2 Miglia | 62 | 183 | 00 | 02 | 80 | | | |

478



REGIONE PUGLIA - ASSESSORATO AGRICOLTURA E FORESTE
 Ufficio Usi Civici
 Comune di MARTINA FRANCA - prov. di Taranto

Inventario dei Beni di Uso Civico
 Stato Occupatori "1" - Verifica Nucera del 08/07/1959

| N. Prog | Num. d'ordine della verifica Nucera | Dati Catastali | | | Estensione | | | Sommataria particelle accorpate | Note della Verifica Nucera | Annotazioni di Inventario |
|---------|-------------------------------------|---------------------------|--------|------------|------------|-----|----|---------------------------------|----------------------------|---------------------------|
| | | Contrada | Foglio | Particella | Ha | Are | Ca | | | |
| 5016 | 1518 | Territorio delle 2 Miglia | 153 | 158 | 00 | 29 | 98 | | | |
| 5017 | 1519 | Territorio delle 2 Miglia | 128 | 66 | 01 | 09 | 20 | | | |
| 5018 | 1519 | Territorio delle 2 Miglia | 128 | 67 | 00 | 00 | 65 | | | |
| 5019 | 1519 | | | | | | | 01.09.86 | | |
| 5020 | 1520 | Territorio delle 2 Miglia | 96 | 78 | 00 | 01 | 24 | | | |
| 5021 | 1520 | Territorio delle 2 Miglia | 96 | 77 | 00 | 99 | 14 | | | |
| 5022 | 1520 | Territorio delle 2 Miglia | 67 | 167 | 00 | 01 | 19 | | | |
| 5023 | 1520 | Territorio delle 2 Miglia | 67 | 166 | 01 | 04 | 50 | | | |
| 5024 | 1520 | Territorio delle 2 Miglia | 67 | 43 | 00 | 54 | 80 | | | |
| 5025 | 1520 | Territorio delle 2 Miglia | 67 | 44 | 00 | 00 | 71 | | | |
| 5026 | 1520 | | | | | | | 02.61.58 | | |
| 5027 | 1521 | Territorio delle 2 Miglia | 108 | 101 | 00 | 78 | 10 | | | |
| 5028 | 1522 | Territorio delle 2 Miglia | 67 | 208 | 00 | 56 | 73 | | | |
| 5029 | 1522 | Territorio delle 2 Miglia | 67 | 209 | 00 | 00 | 52 | | | |
| 5030 | 1522 | Territorio delle 2 Miglia | 67 | 175 | 00 | 75 | 90 | | | |
| 5031 | 1522 | Territorio delle 2 Miglia | 67 | 176 | 00 | 01 | 14 | | | |
| 5032 | 1522 | | | | | | | 01.34.29 | | |
| 5033 | 1523 | Territorio delle 2 Miglia | 90 | 41 | 00 | 64 | 65 | | | |
| 5034 | 1524 | Territorio delle 2 Miglia | 131 | 95 | 00 | 56 | 42 | | | |
| 5035 | 1524 | Territorio delle 2 Miglia | 131 | 174 | 00 | 92 | 88 | | | |
| 5036 | 1524 | Territorio delle 2 Miglia | 131 | 177 | 00 | 01 | 03 | | | |

479



REGIONE PUGLIA - ASSESSORATO AGRICOLTURA E FORESTE
 Ufficio Usi Civici
 Comune di MARTINA FRANCA - prov. di Taranto

Inventario dei Beni di Uso Civico
 Stato Occupatori "1" - Verifica Nucera del 08/07/1959

| N. Prog | Num. d'ordine della verifica Nucera | Dati Catastali | | | Estensione | | | Sommativa particelle accorpate | Note della Verifica Nucera | Annotazioni di Inventario |
|---------|-------------------------------------|---------------------------|--------|------------|------------|-----|----|--------------------------------|----------------------------|---------------------------|
| | | Contrada | Foglio | Particella | Ha | Are | Ca | | | |
| 5037 | 1524 | | | | | | | 01.50.33 | | |
| 5038 | 1525 | Territorio delle 2 Miglia | 91 | 307 | 00 | 11 | 61 | | | |
| 5039 | 1526 | Territorio delle 2 Miglia | 131 | 178 | 00 | 01 | 20 | | | |
| 5040 | 1526 | Territorio delle 2 Miglia | 131 | 175 | 00 | 77 | 83 | | | |
| 5041 | 1526 | | | | | | | 00.79.03 | | |
| 5042 | 1527 | Territorio delle 2 Miglia | 111 | 40 | 00 | 00 | 80 | | | |
| 5043 | 1527 | Territorio delle 2 Miglia | 111 | 41/a | 00 | 53 | 99 | | | |
| 5044 | 1527 | Territorio delle 2 Miglia | 111 | 41/b | 00 | 65 | 49 | | | |
| 5045 | 1527 | | | | | | | 01.20.28 | | |
| 5046 | 1528 | Territorio delle 2 Miglia | 59 | 39/b | 00 | 06 | 52 | | | |
| 5047 | 1528 | Territorio delle 2 Miglia | 59 | 40 | 00 | 06 | 70 | | | |
| 5048 | 1528 | Territorio delle 2 Miglia | 59 | 41 | 00 | 01 | 66 | | | |
| 5049 | 1528 | Territorio delle 2 Miglia | 59 | 141/a | 00 | 02 | 52 | | | |
| 5050 | 1528 | | | | | | | 00.17.40 | | |
| 5051 | 1529 | Territorio delle 2 Miglia | 111 | 186/b | 00 | 16 | 09 | | | |
| 5052 | 1530 | Territorio delle 2 Miglia | 111 | 185 | 00 | 00 | 90 | | | |
| 5053 | 1530 | Territorio delle 2 Miglia | 111 | 186 | 00 | 15 | 65 | | | |
| 5054 | 1530 | | | | | | | 00.16.55 | | |
| 5055 | 1531 | Territorio delle 2 Miglia | 135 | 2 | 00 | 00 | 86 | | | |
| 5056 | 1531 | Territorio delle 2 Miglia | 135 | 189 | 00 | 29 | 16 | | | |
| 5057 | 1531 | | | | | | | 00.30.02 | | |

680



Studio M. - Bari

REGIONE PUGLIA - ASSESSORATO AGRICOLTURA E FORESTE
 Ufficio Usi Civili
 Comune di MARTINA FRANCA - prov. di Taranto

Inventario dei Beni di Uso Civico
 Stato Occupatori "1" - Verifica Nucera del 08/07/1959

| N. Prog | Num. d'ordine della verifica Nucera | Dati Catastali | | | Estensione | | | Sommatoria particelle accorpate | Note della Verifica Nucera | Annotazioni di Inventario |
|---------|-------------------------------------|---------------------------|--------|------------|------------|-----|----|---------------------------------|----------------------------|---------------------------|
| | | Contrada | Foglio | Particella | Ha | Are | Ca | | | |
| 5058 | 1532 | Territorio delle 2 Miglia | 58 | 67/a | 00 | 77 | 03 | | | |
| 5059 | 1532 | Territorio delle 2 Miglia | 58 | 68/a | 00 | 79 | 30 | | | |
| 5060 | 1532 | Territorio delle 2 Miglia | 58 | 91/c | 00 | 01 | 82 | | | |
| 5061 | 1532 | | | | | | | 01.58.15 | | |
| 5062 | 1533 | Territorio delle 2 Miglia | 64 | 75 | 00 | 00 | 67 | | | |
| 5063 | 1533 | Territorio delle 2 Miglia | 64 | 156 | 00 | 29 | 50 | | | |
| 5064 | 1533 | | | | | | | 00.30.17 | | |
| 5065 | 1534 | Territorio delle 2 Miglia | 154 | 85 | 00 | 01 | 06 | | | |
| 5066 | 1534 | Territorio delle 2 Miglia | 154 | 86 | 00 | 70 | 68 | | | |
| 5067 | 1534 | | | | | | | 00.71.74 | | |
| 5068 | 1535 | Territorio delle 2 Miglia | 133 | 74 | 00 | 00 | 52 | | | |
| 5069 | 1535 | Territorio delle 2 Miglia | 133 | 102 | 00 | 02 | 25 | | | |
| 5070 | 1535 | Territorio delle 2 Miglia | 133 | 73 | 00 | 41 | 88 | | | |
| 5071 | 1535 | | | | | | | 00.44.83 | | |
| 5072 | 1536 | Territorio delle 2 Miglia | 129 | 66 | 00 | 00 | 63 | | | |
| 5073 | 1536 | Territorio delle 2 Miglia | 129 | 67 | 00 | 64 | 75 | | | |
| 5074 | 1536 | | | | | | | 00.65.36 | | |
| 5075 | 1537 | Territorio delle 2 Miglia | 66 | 92 | 00 | 01 | 32 | | | |
| 5076 | 1537 | Territorio delle 2 Miglia | 66 | 93 | 01 | 01 | 28 | | | |
| 5077 | 1537 | | | | | | | 01.02.80 | | |
| 5078 | 1538 | Territorio delle 2 Miglia | 130 | 220 | 00 | 20 | 50 | | | |

481



REGIONE PUGLIA - ASSESSORATO AGRICOLTURA E FORESTE
 Ufficio Usi Civici
 Comune di MARTINA FRANCA - prov. di Taranto

Inventario dei Beni di Uso Civico
 Stato Occupatori "1" - Verifica Nucera del 08/07/1959

| N. Prog | Num. d'ordine della Verifica Nucera | Dati Catastali | | | Estensione | | | Sommaatoria particelle accorpate | Note della Verifica Nucera | Annotazioni di Inventario |
|---------|-------------------------------------|---------------------------|--------|------------|------------|-----|----|----------------------------------|----------------------------|---------------------------|
| | | Contrada | Foglio | Particella | Ha | Are | Ca | | | |
| 5079 | 1539 | Territorio delle 2 Miglia | 130 | 85/a/b | 00 | 01 | 16 | | | |
| 5080 | 1539 | Territorio delle 2 Miglia | 130 | 86/a | 00 | 11 | 27 | | | |
| 5081 | 1539 | Territorio delle 2 Miglia | 130 | 12/b | 00 | 05 | 30 | | | |
| 5082 | 1539 | Territorio delle 2 Miglia | 130 | 85/a/b | 00 | 00 | 50 | | | |
| 5083 | 1539 | Territorio delle 2 Miglia | 130 | 12/a | 00 | 02 | 40 | | | |
| 5084 | 1539 | Territorio delle 2 Miglia | 130 | 10 | 00 | 02 | 81 | | | |
| 5085 | 1539 | Territorio delle 2 Miglia | 130 | 85/a/c | 00 | 01 | 16 | | | |
| 5086 | 1539 | Territorio delle 2 Miglia | 130 | 85/a/d | 00 | 00 | 65 | | | |
| 5087 | 1539 | Territorio delle 2 Miglia | 130 | 86/b | 00 | 01 | 10 | | | |
| 5088 | 1539 | Territorio delle 2 Miglia | 130 | 85/a/a | 00 | 00 | 75 | | | |
| 5089 | 1539 | | | | | | | 00.26.10 | | |
| 5090 | 1540 | Territorio delle 2 Miglia | 150 | 27 | 00 | 65 | 89 | | | |
| 5091 | 1540 | Territorio delle 2 Miglia | 150 | 28 | 00 | 00 | 68 | | | |
| 5092 | 1540 | Territorio delle 2 Miglia | 150 | 31 | 00 | 56 | 28 | | | |
| 5093 | 1540 | Territorio delle 2 Miglia | 150 | 32 | 00 | 00 | 64 | | | |
| 5094 | 1540 | Territorio delle 2 Miglia | 150 | 66 | 00 | 02 | 51 | | | |
| 5095 | 1540 | Territorio delle 2 Miglia | 150 | 199 | 00 | 53 | 30 | | | |
| 5096 | 1540 | | | | | | | 01.81.30 | | |
| 5097 | 1541 | Territorio delle 2 Miglia | 150 | 29 | 00 | 83 | 40 | | | |
| 5098 | 1541 | Territorio delle 2 Miglia | 150 | 30 | 00 | 00 | 81 | | | |
| 5099 | 1541 | Territorio delle 2 Miglia | 150 | 65 | 00 | 56 | 31 | | | |

482



REGIONE PUGLIA - ASSESSORATO AGRICOLTURA E FORESTE
 Ufficio Usi Civili
 Comune di MARTINA FRANCA - prov. di Taranto

Inventario dei Beni di Uso Civico
 Stato Occupatori "1" - Verifica Nucera del 08/07/1959

| N. Prog | Num. d'ordine della verifica Nucera | Dati Catastali | | | Estensione | | | Sommatoria particelle accorpate | Note della Verifica Nucera | Annotazioni di Inventario |
|---------|-------------------------------------|---------------------------|--------|------------|------------|-----|----|---------------------------------|----------------------------|---------------------------|
| | | Contrada | Foglio | Particella | Ha | Are | Ca | | | |
| 5100 | 1541 | Territorio delle 2 Miglia | 125 | 73 | 00 | 01 | 39 | | | |
| 5101 | 1541 | Territorio delle 2 Miglia | 125 | 85 | 00 | 87 | 35 | | | |
| 5102 | 1541 | Territorio delle 2 Miglia | 125 | 87 | 00 | 00 | 82 | | | |
| 5103 | 1541 | Territorio delle 2 Miglia | 125 | 88 | 00 | 81 | 34 | | | |
| 5104 | 1541 | Territorio delle 2 Miglia | 125 | 89 | 00 | 02 | 78 | | | |
| 5105 | 1541 | Territorio delle 2 Miglia | 125 | 120 | 01 | 49 | 65 | | | |
| 5106 | 1541 | | | | | | | 04.63.85 | | |
| 5107 | 1542 | Territorio delle 2 Miglia | 131 | 138/b | 00 | 25 | 20 | | | |
| 5108 | 1543 | Territorio delle 2 Miglia | 110 | 24/b | 00 | 00 | 50 | | | |
| 5109 | 1543 | Territorio delle 2 Miglia | 110 | 25/a | 00 | 00 | 50 | | | |
| 5110 | 1543 | Territorio delle 2 Miglia | 110 | 26/a | 00 | 62 | 59 | | | |
| 5111 | 1543 | Territorio delle 2 Miglia | 110 | 26/d | 00 | 00 | 20 | | | |
| 5112 | 1543 | | | | | | | 00.63.79 | | |
| 5113 | 1544 | Territorio delle 2 Miglia | 174 | 13 | 01 | 09 | 91 | | | |
| 5114 | 1544 | Territorio delle 2 Miglia | 174 | 14 | 00 | 08 | 83 | | | |
| 5115 | 1544 | Territorio delle 2 Miglia | 174 | 15 | 00 | 01 | 86 | | | |
| 5116 | 1544 | | | | | | | 01.20.80 | | |
| 5117 | 1545 | Territorio delle 2 Miglia | 150 | 137 | 00 | 68 | 45 | | | |
| 5118 | 1545 | Territorio delle 2 Miglia | 150 | 203/b | 00 | 97 | 70 | | | |
| 5119 | 1545 | | | | | | | 01.66.15 | | |
| 5120 | 1546 | Territorio delle 2 Miglia | 69 | 93 | 00 | 00 | 63 | | | |

483



REGIONE PUGLIA - ASSESSORATO AGRICOLTURA E FORESTE
 Ufficio Usi Civili
 Comune di MARTINA FRANCA - prov. di Taranto

Inventario dei Beni di Uso Civico
 Stato Occupatori "1" - Verifica Nucera del 08/07/1959

| N. Prog | Num. d'ordine della verifica Nucera | Dati Catastali | | | Estensione | | | Sommatoria particelle accorpate | Note della Verifica Nucera | Annotazioni di Inventario |
|---------|-------------------------------------|---------------------------|--------|------------|------------|-----|----|---------------------------------|----------------------------|---------------------------|
| | | Contrada | Foglio | Particella | Ha | Are | Ca | | | |
| 5121 | 1546 | Territorio delle 2 Miglia | 69 | 94 | 00 | 64 | 64 | | | |
| 5122 | 1546 | | | | | | | 00.65.27 | | |
| 5123 | 1547 | Territorio delle 2 Miglia | 109 | 145 | 00 | 49 | 13 | | | |
| 5124 | 1547 | Territorio delle 2 Miglia | 109 | 146 | 00 | 00 | 88 | | | |
| 5125 | 1547 | | | | | | | 00.50.01 | | |
| 5126 | 1548 | Territorio delle 2 Miglia | 130 | 85/a/g | 00 | 03 | 00 | | | |
| 5127 | 1549 | Territorio delle 2 Miglia | 128 | 44 | 00 | 84 | 10 | | | |
| 5128 | 1549 | Territorio delle 2 Miglia | 128 | 47 | 00 | 02 | 42 | | | |
| 5129 | 1549 | Territorio delle 2 Miglia | 128 | 50 | 00 | 18 | 40 | | | |
| 5130 | 1549 | Territorio delle 2 Miglia | 128 | 134 | 00 | 00 | 23 | | | |
| 5131 | 1549 | | | | | | | 01.05.15 | | |
| 5132 | 1550 | Territorio delle 2 Miglia | 134 | 2 | 00 | 88 | 08 | | | |
| 5133 | 1551 | Territorio delle 2 Miglia | 65 | 31 | 00 | 52 | 30 | | | |
| 5134 | 1551 | Territorio delle 2 Miglia | 65 | 32 | 00 | 00 | 64 | | | |
| 5135 | 1551 | | | | | | | 00.52.94 | | |
| 5136 | 1552 | Territorio delle 2 Miglia | 150 | 197 | 00 | 58 | 87 | | | |
| 5137 | 1553 | Territorio delle 2 Miglia | 67 | 45 | 01 | 16 | 70 | | | |
| 5138 | 1553 | Territorio delle 2 Miglia | 67 | 46 | 00 | 01 | 23 | | | |
| 5139 | 1553 | | | | | | | 01.17.93 | | |
| 5140 | 1554 | Territorio delle 2 Miglia | 88 | 28 | 00 | 60 | 95 | | | |
| 5141 | 1554 | Territorio delle 2 Miglia | 88 | 29 | 00 | 00 | 24 | | | |

484



REGIONE PUGLIA - ASSESSORATO AGRICOLTURA E FORESTE
 Ufficio Usi Civici
 Comune di MARTINA FRANCA - prov. di Taranto

Inventario dei Beni di Uso Civico
 Stato Occupatori "1" - Verifica Nucera del 08/07/1959

| N. Prog | Num. d'ordine della verifica Nucera | Dati Catastali | | | Estensione | | | Sommaatoria particelle accorpate | Note della Verifica Nucera | Annotazioni di Inventario |
|---------|-------------------------------------|---------------------------|--------|------------|------------|-----|----|----------------------------------|----------------------------|---------------------------|
| | | Contrada | Foglio | Particella | Ha | Are | Ca | | | |
| 5142 | 1554 | | | | | | | 00.61.19 | | |
| 5143 | 1555 | Territorio delle 2 Miglia | 135 | 13 | 00 | 01 | 00 | | | |
| 5144 | 1555 | Territorio delle 2 Miglia | 135 | 14 | 00 | 43 | 83 | | | |
| 5145 | 1555 | | | | | | | 00.44.83 | | |
| 5146 | 1556 | Territorio delle 2 Miglia | 96 | 87 | 00 | 59 | 25 | | | |
| 5147 | 1556 | Territorio delle 2 Miglia | 96 | 88 | 00 | 01 | 00 | | | |
| 5148 | 1556 | | | | | | | 00.60.25 | | |
| 5149 | 1557 | Territorio delle 2 Miglia | 88 | 5 | 00 | 00 | 55 | | | |
| 5150 | 1557 | Territorio delle 2 Miglia | 88 | 6 | 00 | 77 | 88 | | | |
| 5151 | 1557 | | | | | | | 00.78.43 | | |
| 5152 | 1558 | Territorio delle 2 Miglia | 136 | 56 | 00 | 01 | 28 | | | |
| 5153 | 1558 | Territorio delle 2 Miglia | 136 | 57 | 00 | 86 | 05 | | | |
| 5154 | 1558 | | | | | | | 00.87.33 | | |
| 5155 | 1559 | Territorio delle 2 Miglia | 112 | 41 | 00 | 01 | 40 | | | |
| 5156 | 1559 | Territorio delle 2 Miglia | 112 | 42 | 00 | 75 | 03 | | | |
| 5157 | 1559 | Territorio delle 2 Miglia | 67 | 36 | 00 | 01 | 76 | | | |
| 5158 | 1559 | Territorio delle 2 Miglia | 67 | 37 | 00 | 86 | 20 | | | |
| 5159 | 1559 | | | | | | | 01.64.39 | | |
| 5160 | 1560 | Territorio delle 2 Miglia | 66 | 119 | 00 | 77 | 18 | | | |
| 5161 | 1560 | Territorio delle 2 Miglia | 66 | 120 | 00 | 00 | 98 | | | |
| 5162 | 1560 | | | | | | | 00.78.16 | | |

485



Studio M. - Bari

REGIONE PUGLIA - ASSESSORATO AGRICOLTURA E FORESTE
 Ufficio Usi Civili
 Comune di MARTINA FRANCA - prov. di Taranto

Inventario dei Beni di Uso Civico
 Stato Occupatori "1" - Verifica Nucera del 08/07/1959

| N. Prog | Num. d'ordine della verifica Nucera | Dati Catastali | | | Estensione | | | Sommaatoria particelle accorpate | Note della Verifica Nucera | Annotazioni di Inventario |
|---------|-------------------------------------|---------------------------|--------|------------|------------|-----|----|----------------------------------|----------------------------|---------------------------|
| | | Contrada | Foglio | Particella | Ha | Are | Ca | | | |
| 5163 | 1561 | Territorio delle 2 Miglia | 66 | 101 | 00 | 57 | 73 | | | |
| 5164 | 1561 | Territorio delle 2 Miglia | 66 | 170 | 00 | 75 | 81 | | | |
| 5165 | 1561 | Territorio delle 2 Miglia | 66 | 121 | 00 | 00 | 39 | | | |
| 5166 | 1561 | Territorio delle 2 Miglia | 66 | 238 | 00 | 01 | 48 | | | |
| 5167 | 1561 | Territorio delle 2 Miglia | 66 | 257 | 00 | 00 | 95 | | | |
| 5168 | 1561 | | | | | | | 01.36.36 | | |
| 5169 | 1562 | Territorio delle 2 Miglia | 91 | 140 | 00 | 77 | 98 | | | |
| 5170 | 1562 | Territorio delle 2 Miglia | 91 | 141 | 00 | 00 | 54 | | | |
| 5171 | 1562 | Territorio delle 2 Miglia | 91 | 152 | 00 | 66 | 08 | | | |
| 5172 | 1562 | | | | | | | 01.44.58 | | |
| 5173 | 1563 | Territorio delle 2 Miglia | 129 | 103 | 00 | 00 | 74 | | | |
| 5174 | 1563 | Territorio delle 2 Miglia | 129 | 124 | 00 | 93 | 35 | | | |
| 5175 | 1563 | Territorio delle 2 Miglia | 129 | 105 | 00 | 01 | 63 | | | |
| 5176 | 1563 | Territorio delle 2 Miglia | 129 | 104 | 00 | 41 | 16 | | | |
| 5177 | 1563 | | | | | | | 01.36.88 | | |
| 5178 | 1564 | Territorio delle 2 Miglia | 130 | 11 | 00 | 04 | 28 | | | |
| 5179 | 1564 | Territorio delle 2 Miglia | 130 | 13 | 00 | 42 | 63 | | | |
| 5180 | 1564 | | | | | | | 00.46.89 | | |
| 5181 | 1565 | Territorio delle 2 Miglia | 135 | 177 | 00 | 34 | 75 | | | |
| 5182 | 1565 | Territorio delle 2 Miglia | 135 | 180 | 00 | 00 | 80 | | | |
| 5183 | 1565 | | | | | | | 00.35.55 | | |

486



REGIONE PUGLIA - ASSESSORATO AGRICOLTURA E FORESTE
 Ufficio Usi Civici
 Comune di MARTINA FRANCA - prov. di Taranto

Inventario dei Beni di Uso Civico
 Stato Occupatori "1" - Verifica Nucera del 08/07/1959

| N. Prog | Num. d'ordine della verifica Nucera | Dati Catastali | | | Estensione | | | Sommatória particelle accorpate | Note della Verifica Nucera | Annotazioni di Inventario |
|---------|-------------------------------------|---------------------------|--------|------------|------------|-----|----|---------------------------------|----------------------------|---------------------------|
| | | Contrada | Foglio | Particella | Ha | Are | Ca | | | |
| 5184 | 1566 | Territorio delle 2 Miglia | 129 | 102 | 00 | 64 | 72 | | | |
| 5185 | 1566 | Territorio delle 2 Miglia | 129 | 131 | 00 | 15 | 00 | | | |
| 5186 | 1566 | | | | | | | 00.79.72 | | |
| 5187 | 1567 | Territorio delle 2 Miglia | 90 | 175 | 00 | 23 | 00 | | | |
| 5188 | 1568 | Territorio delle 2 Miglia | 65 | 47 | 01 | 09 | 03 | | | |
| 5189 | 1569 | Territorio delle 2 Miglia | 89 | 161 | 00 | 03 | 48 | | | |
| 5190 | 1570 | Territorio delle 2 Miglia | 109 | 32/b | 00 | 46 | 76 | | | |
| 5191 | 1570 | Territorio delle 2 Miglia | 109 | 33 | 00 | 01 | 81 | | | |
| 5192 | 1570 | | | | | | | 00.48.57 | | |
| 5193 | 1571 | Territorio delle 2 Miglia | 130 | 14 | 00 | 64 | 31 | | | |
| 5194 | 1571 | Territorio delle 2 Miglia | 151 | 99 | 00 | 38 | 15 | | | |
| 5195 | 1571 | | | | | | | 01.02.46 | | |
| 5196 | 1572 | Territorio delle 2 Miglia | 66 | 105 | 00 | 02 | 69 | | | |
| 5197 | 1572 | Territorio delle 2 Miglia | 66 | 106 | 01 | 06 | 62 | | | |
| 5198 | 1572 | | | | | | | 01.09.51 | | |
| 5199 | 1573 | Territorio delle 2 Miglia | 69 | 147 | 00 | 56 | 38 | | | |
| 5200 | 1573 | Territorio delle 2 Miglia | 69 | 89 | 00 | 00 | 97 | | | |
| 5201 | 1573 | Territorio delle 2 Miglia | 69 | 90 | 00 | 80 | 76 | | | |
| 5202 | 1573 | | | | | | | 01.38.11 | | |
| 5203 | 1574 | Territorio delle 2 Miglia | 151 | 10 | 01 | 35 | 76 | | | |
| 5204 | 1574 | Territorio delle 2 Miglia | 151 | 11 | 00 | 00 | 77 | | | |


484



REGIONE PUGLIA - ASSESSORATO AGRICOLTURA E FORESTE
 Ufficio Usi Civici
 Comune di MARTINA FRANCA - prov. di Taranto

Inventario dei Beni di Uso Civico
 Stato Occupatori "1" - Verifica Nucera del 08/07/1959

| N. Prog | Num. d'ordine della verifica Nucera | Dati Catastali | | | Estensione | | | Sommatoria particelle accorpate | Note della Verifica Nucera | Annotazioni di Inventario |
|---------|-------------------------------------|---------------------------|--------|------------|------------|-----|----|---------------------------------|----------------------------|---------------------------|
| | | Contrada | Foglio | Particella | Ha | Are | Ca | | | |
| 5205 | 1574 | Territorio delle 2 Miglia | 151 | 12 | 00 | 39 | 41 | | | |
| 5206 | 1574 | Territorio delle 2 Miglia | 151 | 13 | 00 | 50 | 67 | | | |
| 5207 | 1574 | Territorio delle 2 Miglia | 151 | 14 | 00 | 01 | 62 | | | |
| 5208 | 1574 | Territorio delle 2 Miglia | 151 | 117 | 00 | 50 | 68 | | | |
| 5209 | 1574 | | | | | | | 02.78.91 | | |
| 5210 | 1575 | Territorio delle 2 Miglia | 132 | 103 | 00 | 42 | 89 | | | |
| 5211 | 1576 | Territorio delle 2 Miglia | 132 | 104 | 00 | 01 | 72 | | | |
| 5212 | 1576 | Territorio delle 2 Miglia | 132 | 236 | 00 | 81 | 93 | | | |
| 5213 | 1576 | | | | | | | 00.83.65 | | |
| 5214 | 1577 | Territorio delle 2 Miglia | 61 | 45 | 00 | 01 | 34 | | | |
| 5215 | 1577 | Territorio delle 2 Miglia | 61 | 46 | 00 | 85 | 68 | | | |
| 5216 | 1577 | | | | | | | 00.87.02 | | |
| 5217 | 1578 | Territorio delle 2 Miglia | 130 | 224 | 00 | 11 | 98 | | | |
| 5218 | 1579 | Territorio delle 2 Miglia | 127 | 95 | 00 | 00 | 53 | | | |
| 5219 | 1579 | Territorio delle 2 Miglia | 127 | 96 | 00 | 81 | 16 | | | |
| 5220 | 1579 | | | | | | | 00.81.69 | | |
| 5221 | 1580 | Territorio delle 2 Miglia | 132 | 110 | 00 | 23 | 85 | | | |
| 5222 | 1581 | Territorio delle 2 Miglia | 132 | 96 | 00 | 01 | 51 | | | |
| 5223 | 1581 | Territorio delle 2 Miglia | 132 | 163 | 00 | 82 | 74 | | | |
| 5224 | 1581 | Territorio delle 2 Miglia | 170 | 19 | 00 | 00 | 92 | | | |
| 5225 | 1581 | Territorio delle 2 Miglia | 170 | 20 | 00 | 95 | 10 | | | |




REGIONE PUGLIA - ASSESSORATO AGRICOLTURA E FORESTE
 Ufficio Usi Civici
 Comune di MARTINA FRANCA - prov. di Taranto

Inventario dei Beni di Uso Civico
 Stato Occupatori "1" - Verifica Nucera del 08/07/1959

| N. Prog | Num. d'ordine della verifica Nucera | Dati Catastali | | | Estensione | | | Sommatória particelle accorpate | Note della Verifica Nucera | Annotazioni di Inventario |
|---------|-------------------------------------|---------------------------|--------|------------|------------|-----|----|---------------------------------|----------------------------|---------------------------|
| | | Contrada | Foglio | Particella | Ha | Are | Ca | | | |
| 5226 | 1581 | Territorio delle 2 Miglia | 170 | 21 | 00 | 01 | 20 | | | |
| 5227 | 1581 | | | | | | | 01.81.47 | | |
| 5228 | 1582 | Territorio delle 2 Miglia | 91 | 184 | 00 | 10 | 80 | | | |
| 5229 | 1582 | Territorio delle 2 Miglia | 91 | 168 | 00 | 47 | 18 | | | |
| 5230 | 1582 | Territorio delle 2 Miglia | 134 | 34 | 00 | 11 | 52 | | | |
| 5231 | 1582 | Territorio delle 2 Miglia | 134 | 39 | 00 | 83 | 04 | | | |
| 5232 | 1582 | Territorio delle 2 Miglia | 134 | 40 | 00 | 00 | 65 | | | |
| 5233 | 1582 | | | | | | | 01.52.99 | | |
| 5234 | 1583 | Territorio delle 2 Miglia | 90 | 40/a | 00 | 32 | 36 | | | |
| 5235 | 1583 | Territorio delle 2 Miglia | 90 | 243/a | 00 | 23 | 02 | | | |
| 5236 | 1583 | | | | | | | 00.55.38 | | |
| 5237 | 1584 | Territorio delle 2 Miglia | 92 | 128 | 01 | 09 | 79 | | | |
| 5238 | 1584 | Territorio delle 2 Miglia | 92 | 222 | 00 | 01 | 44 | | | |
| 5239 | 1584 | | | | | | | 01.11.23 | | |
| 5240 | 1585 | Territorio delle 2 Miglia | 88 | 132 | 00 | 00 | 45 | | | |
| 5241 | 1585 | Territorio delle 2 Miglia | 88 | 133 | 00 | 87 | 80 | | | |
| 5242 | 1585 | | | | | | | 00.88.25 | | |
| 5243 | 1586 | Territorio delle 2 Miglia | 110 | 9 | 00 | 00 | 88 | | | |
| 5244 | 1586 | Territorio delle 2 Miglia | 110 | 10/a | 00 | 96 | 51 | | | |
| 5245 | 1586 | | | | | | | 00.97.39 | | |
| 5246 | 1587 | Territorio delle 2 Miglia | 90 | 40/a | 00 | 35 | 34 | | | |

489



REGIONE PUGLIA - ASSESSORATO AGRICOLTURA E FORESTE
 Ufficio Usi Civici
 Comune di MARTINA FRANCA - prov. di Taranto

Inventario dei Beni di Uso Civico
 Stato Occupatori "1" - Verifica Nucera del 08/07/1959

| N. Prog | Num. d'ordine della verifica Nucera | Dati Catastali | | | Estensione | | | Sommatória particelle accorpate | Note della Verifica Nucera | Annotazioni di Inventario |
|---------|-------------------------------------|---------------------------|--------|------------|------------|-----|----|---------------------------------|----------------------------|---------------------------|
| | | Contrada | Foglio | Particella | Ha | Are | Ca | | | |
| 5247 | 1587 | Territorio delle 2 Miglia | 90 | 40/c | 00 | 02 | 58 | | | |
| 5248 | 1587 | Territorio delle 2 Miglia | 90 | 243/b | 00 | 25 | 45 | | | |
| 5249 | 1587 | Territorio delle 2 Miglia | 90 | 40/d | 00 | 01 | 02 | | | |
| 5250 | 1587 | | | | | | | 00.64.39 | | |
| 5251 | 1588 | Territorio delle 2 Miglia | 88 | 10/a | 00 | 13 | 89 | | | |
| 5252 | 1588 | Territorio delle 2 Miglia | 88 | 10/c | 00 | 05 | 96 | | | |
| 5253 | 1588 | Territorio delle 2 Miglia | 88 | 11/a | 00 | 00 | 27 | | | |
| 5254 | 1588 | | | | | | | 00.20.12 | | |
| 5255 | 1589 | Territorio delle 2 Miglia | 93 | 64 | 01 | 03 | 90 | | | |
| 5256 | 1589 | Territorio delle 2 Miglia | 93 | 65 | 00 | 01 | 12 | | | |
| 5257 | 1589 | | | | | | | 01.05.02 | | |
| 5258 | 1590 | Territorio delle 2 Miglia | 131 | 77 | 00 | 01 | 62 | | | |
| 5259 | 1590 | Territorio delle 2 Miglia | 131 | 78 | 00 | 66 | 79 | | | |
| 5260 | 1590 | | | | | | | 00.70.41 | | |
| 5261 | 1591 | Territorio delle 2 Miglia | 153 | 4 | 00 | 00 | 71 | | | |
| 5262 | 1591 | Territorio delle 2 Miglia | 153 | 3 | 00 | 75 | 37 | | | |
| 5263 | 1591 | | | | | | | 00.76.08 | | |
| 5264 | 1592 | Territorio delle 2 Miglia | 64 | 61 | 01 | 26 | 60 | | | |
| 5265 | 1592 | Territorio delle 2 Miglia | 64 | 62 | 00 | 01 | 16 | | | |
| 5266 | 1592 | Territorio delle 2 Miglia | 64 | 63 | 00 | 04 | 62 | | | |
| 5267 | 1592 | | | | | | | 01.32.36 | | |

490



REGIONE PUGLIA - ASSESSORATO AGRICOLTURA E FORESTE
 Ufficio Usi Civici
 Comune di MARTINA FRANCA - prov. di Taranto

Inventario dei Beni di Uso Civico
 Stato Occupatori "1" - Verifica Nucera del 08/07/1959

| N. Prog | Num. d'ordine della verifica Nucera | Dati Catastali | | | Estensione | | | Sommataria particelle accorpate | Note della Verifica Nucera | Annotazioni di Inventario |
|---------|-------------------------------------|---------------------------|--------|------------|------------|-----|----|---------------------------------|----------------------------|---------------------------|
| | | Contrada | Foglio | Particella | Ha | Are | Ca | | | |
| 5266 | 1593 | Territorio delle 2 Miglia | 90 | 132/g | 00 | 00 | 80 | | | |
| 5269 | 1593 | Territorio delle 2 Miglia | 90 | 132/f | 00 | 00 | 95 | | | |
| 5270 | 1593 | Territorio delle 2 Miglia | 90 | 132/c | 00 | 02 | 54 | | | |
| 5271 | 1593 | Territorio delle 2 Miglia | 90 | 132/d | 00 | 00 | 24 | | | |
| 5272 | 1593 | Territorio delle 2 Miglia | 90 | 132/h | 00 | 02 | 95 | | | |
| 5273 | 1593 | Territorio delle 2 Miglia | 90 | 132/a | 00 | 03 | 27 | | | |
| 5274 | 1593 | Territorio delle 2 Miglia | 90 | 132/c | 00 | 03 | 65 | | | |
| 5275 | 1593 | Territorio delle 2 Miglia | 90 | 132/b | 00 | 03 | 57 | | | |
| 5276 | 1593 | | | | | | | 00.17.97 | | |
| 5277 | 1594 | Territorio delle 2 Miglia | 88 | 10/b | 00 | 17 | 52 | | | |
| 5278 | 1594 | Territorio delle 2 Miglia | 88 | 11/b | 00 | 00 | 37 | | | |
| 5279 | 1594 | Territorio delle 2 Miglia | 88 | 10/c | 00 | 18 | 25 | | | |
| 5280 | 1594 | Territorio delle 2 Miglia | 88 | 11/c | 00 | 00 | 84 | | | |
| 5281 | 1594 | | | | | | | 00.36.96 | | |
| 5282 | 1595 | Territorio delle 2 Miglia | 58 | 33 | 04 | 68 | 58 | | | |
| 5283 | 1595 | Territorio delle 2 Miglia | 58 | 34 | 00 | 68 | 67 | | | |
| 5284 | 1595 | Territorio delle 2 Miglia | 58 | 35 | 00 | 13 | 67 | | | |
| 5285 | 1595 | Territorio delle 2 Miglia | 58 | 38 | 00 | 04 | 30 | | | |
| 5286 | 1595 | Territorio delle 2 Miglia | 58 | 39 | 00 | 13 | 30 | | | |
| 5287 | 1595 | Territorio delle 2 Miglia | 58 | 40 | 00 | 01 | 44 | | | |
| 5288 | 1595 | Territorio delle 2 Miglia | 58 | 41 | 00 | 04 | 62 | | | |

691



REGIONE PUGLIA - ASSESSORATO AGRICOLTURA E FORESTE
 Ufficio Usi Civici
 Comune di MARTINA FRANCA - prov. di Taranto

Inventario dei Beni di Uso Civico
 Stato Occupatori "1" - Verifica Nucera del 08/07/1959

| N. Prog | Num. d'ordine della verifica Nucera | Dati Catastali | | | Estensione | | | Sommatonia particelle accorpate | Note della Verifica Nucera | Annotazioni di Inventario |
|---------|-------------------------------------|---------------------------|--------|------------|------------|-----|----|---------------------------------|----------------------------|---------------------------|
| | | Contrada | Foglio | Particella | Ha | Are | Ca | | | |
| 5289 | 1595 | Territorio delle 2 Miglia | 58 | 42 | 03 | 29 | 86 | | | |
| 5290 | 1595 | Territorio delle 2 Miglia | 58 | 57 | 02 | 80 | 40 | | | |
| 5291 | 1595 | | | | | | | 11.84.84 | | |
| 5292 | 1596 | Territorio delle 2 Miglia | 88 | 10/d | 00 | 19 | 33 | | | |
| 5293 | 1596 | Territorio delle 2 Miglia | 88 | 13 | 00 | 52 | 75 | | | |
| 5294 | 1596 | | | | | | | 00.72.08 | | |
| 5295 | 1597 | Territorio delle 2 Miglia | 171 | 25 | 00 | 29 | 50 | | | |
| 5296 | 1597 | Territorio delle 2 Miglia | 171 | 26 | 00 | 34 | 38 | | | |
| 5297 | 1597 | Territorio delle 2 Miglia | 131 | 147 | 00 | 43 | 17 | | | |
| 5298 | 1597 | Territorio delle 2 Miglia | 65 | 8 | 00 | 00 | 85 | | | |
| 5299 | 1597 | Territorio delle 2 Miglia | 65 | 9 | 09 | 36 | 35 | | | |
| 5300 | 1597 | Territorio delle 2 Miglia | 65 | 10 | 00 | 83 | 78 | | | |
| 5301 | 1597 | Territorio delle 2 Miglia | 65 | 11 | 00 | 03 | 34 | | | |
| 5302 | 1597 | Territorio delle 2 Miglia | 65 | 12/1 | 00 | 02 | 53 | | | |
| 5303 | 1597 | Territorio delle 2 Miglia | 65 | 13 | 00 | 02 | 42 | | | |
| 5304 | 1597 | Territorio delle 2 Miglia | 65 | 14 | 00 | 03 | 67 | | | |
| 5305 | 1597 | Territorio delle 2 Miglia | 65 | 15 | 00 | 03 | 56 | | | |
| 5306 | 1597 | Territorio delle 2 Miglia | 65 | 18 | 01 | 67 | 39 | | | |
| 5307 | 1597 | Territorio delle 2 Miglia | 65 | 139 | 00 | 09 | 29 | | | |
| 5308 | 1597 | Territorio delle 2 Miglia | 65 | 7 | 00 | 86 | 12 | | | |
| 5309 | 1597 | Territorio delle 2 Miglia | 65 | 17 | 00 | 29 | 24 | | | |

492



REGIONE PUGLIA - ASSESSORATO AGRICOLTURA E FORESTE
 Ufficio Usi Civili
 Comune di MARTINA FRANCA - prov. di Taranto

Inventario dei Beni di Uso Civico
 Stato Occupatori "1" - Verifica Nucera del 08/07/1959

| N. Prog | Num. d'ordine della verifica Nucera | Dati Catastali | | | Estensione | | | Sommatoria particelle accorpate | Note della Verifica Nucera | Annotazioni di Inventario |
|---------|-------------------------------------|---------------------------|--------|------------|------------|-----|----|---------------------------------|----------------------------|---------------------------|
| | | Contrada | Foglio | Particella | Ha | Are | Ca | | | |
| 5310 | 1597 | Territorio delle 2 Miglia | 65 | 16 | 00 | 66 | 68 | | | |
| 5311 | 1597 | Territorio delle 2 Miglia | 61 | 67 | 01 | 84 | 00 | | | |
| 5312 | 1597 | Territorio delle 2 Miglia | 61 | 68 | 01 | 58 | 31 | | | |
| 5313 | 1597 | Territorio delle 2 Miglia | 61 | 84 | 02 | 38 | 63 | | | |
| 5314 | 1597 | Territorio delle 2 Miglia | 61 | 89 | 00 | 53 | 40 | | | |
| 5315 | 1597 | Territorio delle 2 Miglia | 89 | 11 | 00 | 62 | 68 | | | |
| 5316 | 1597 | Territorio delle 2 Miglia | 89 | 21 | 00 | 00 | 16 | | | |
| 5317 | 1597 | Territorio delle 2 Miglia | 89 | 22 | 00 | 16 | 19 | | | |
| 5318 | 1597 | Territorio delle 2 Miglia | 89 | 24 | 02 | 00 | 49 | | | |
| 5319 | 1597 | Territorio delle 2 Miglia | 89 | 251 | 00 | 51 | 00 | | | |
| 5320 | 1597 | Territorio delle 2 Miglia | 89 | 20 | 00 | 59 | 15 | | | |
| 5321 | 1597 | Territorio delle 2 Miglia | 89 | 23 | 02 | 89 | 25 | | | |
| 5322 | 1597 | Territorio delle 2 Miglia | 89 | 262 | 00 | 82 | 33 | | | |
| 5323 | 1597 | Territorio delle 2 Miglia | 89 | 263 | 00 | 66 | 50 | | | |
| 5324 | 1597 | Territorio delle 2 Miglia | 64 | 6 | 01 | 50 | 85 | | | |
| 5325 | 1597 | Territorio delle 2 Miglia | 64 | 7 | 04 | 82 | 68 | | | |
| 5326 | 1597 | Territorio delle 2 Miglia | 64 | 8 | 02 | 38 | 10 | | | |
| 5327 | 1597 | Territorio delle 2 Miglia | 64 | 9 | 04 | 74 | 56 | | | |
| 5328 | 1597 | Territorio delle 2 Miglia | 64 | 10 | 03 | 83 | 20 | | | |
| 5329 | 1597 | Territorio delle 2 Miglia | 64 | 105 | 01 | 15 | 90 | | | |
| 5330 | 1597 | Territorio delle 2 Miglia | 63 | 67 | 01 | 80 | 98 | | | |

493



REGIONE PUGLIA - ASSESSORATO AGRICOLTURA E FORESTE
 Ufficio Usi Civili
 Comune di MARTINA FRANCA - prov. di Taranto

Inventario dei Beni di Uso Civico
 Stato Occupatori "1" - Verifica Nucera del 08/07/1959

| N. Prog | Num. d'ordine della verifica Nucera | Dati Catastali | | | Estensione | | | Sommatoria particelle accorpate | Note della Verifica Nucera | Annotazioni di Inventario |
|---------|-------------------------------------|---------------------------|--------|------------|------------|-----|----|---------------------------------|----------------------------|---------------------------|
| | | Contrada | Foglio | Particella | Ha | Are | Ca | | | |
| 5331 | 1597 | | | | | | | 49,90,61 | | |
| 5332 | 1598 | Territorio delle 2 Miglia | 90 | 11 | 00 | 00 | 62 | | | |
| 5333 | 1598 | Territorio delle 2 Miglia | 90 | 258 | 00 | 52 | 07 | | | |
| 5334 | 1598 | | | | | | | 00,52,69 | | |
| 5335 | 1599 | Territorio delle 2 Miglia | 111 | 1/a | 00 | 11 | 74 | | | |
| 5336 | 1600 | Territorio delle 2 Miglia | 130 | 171 | 00 | 01 | 15 | | | |
| 5337 | 1600 | Territorio delle 2 Miglia | 130 | 174 | 00 | 77 | 88 | | | |
| 5338 | 1600 | | | | | | | 00,78,83 | | |
| 5339 | 1601 | Territorio delle 2 Miglia | 91 | 163 | 00 | 47 | 78 | | | |
| 5340 | 1601 | Territorio delle 2 Miglia | 91 | 167 | 00 | 13 | 87 | | | |
| 5341 | 1601 | | | | | | | 00,61,65 | | |
| 5342 | 1602 | Territorio delle 2 Miglia | 128 | 32 | 00 | 23 | 82 | | | |
| 5343 | 1603 | Territorio delle 2 Miglia | 134 | 145 | 00 | 00 | 32 | | | |
| 5344 | 1603 | Territorio delle 2 Miglia | 134 | 146 | 00 | 41 | 00 | | | |
| 5345 | 1603 | | | | | | | 00,41,32 | | |
| 5346 | 1604 | Territorio delle 2 Miglia | 134 | 168 | 00 | 00 | 56 | | | |
| 5347 | 1604 | Territorio delle 2 Miglia | 134 | 169 | 00 | 72 | 77 | | | |
| 5348 | 1604 | | | | | | | 00,73,33 | | |
| 5349 | 1605 | Territorio delle 2 Miglia | 65 | 42/c | 00 | 34 | 10 | | | |
| 5350 | 1606 | Territorio delle 2 Miglia | 65 | 42/d | 00 | 30 | 86 | | | |
| 5351 | 1607 | Territorio delle 2 Miglia | 60 | 151 | 00 | 70 | 39 | | | |

694



REGIONE PUGLIA - ASSESSORATO AGRICOLTURA E FORESTE
 Ufficio Usi Civili
 Comune di MARTINA FRANCA - prov. di Taranto

Inventario dei Beni di Uso Civico
 Stato Occupatori "1" - Verifica Nucera del 08/07/1959

| N. Preg | Num. d'ordine della verifica Nucera | Dati Catastali | | | Estensione | | | Sommatoria particelle accorpate | Note della Verifica Nucera | Annotazioni di Inventario |
|---------|-------------------------------------|---------------------------|--------|------------|------------|-----|----|---------------------------------|----------------------------|---------------------------|
| | | Contrada | Foglio | Particella | Ha | Are | Ca | | | |
| 5352 | 1607 | Territorio delle 2 Miglia | 60 | 152 | 00 | 00 | 74 | | | |
| 5353 | 1607 | Territorio delle 2 Miglia | 60 | 187 | 00 | 00 | 64 | | | |
| 5354 | 1607 | Territorio delle 2 Miglia | 60 | 157 | 00 | 02 | 77 | | | |
| 5355 | 1607 | | | | | | | 00.74.54 | | |
| 5356 | 1608 | Territorio delle 2 Miglia | 93 | 126/b | 00 | 50 | 80 | | | |
| 5357 | 1608 | Territorio delle 2 Miglia | 93 | 151 | 00 | 72 | 73 | | | |
| 5358 | 1608 | | | | | | | 01.23.53 | | |
| 5359 | 1609 | Territorio delle 2 Miglia | 171 | 88 | 00 | 16 | 40 | | | |
| 5360 | 1609 | Territorio delle 2 Miglia | 171 | 87 | 00 | 13 | 28 | | | |
| 5361 | 1609 | Territorio delle 2 Miglia | 171 | 88/1 | 00 | 02 | 94 | | | |
| 5362 | 1609 | Territorio delle 2 Miglia | 171 | 100 | 00 | 31 | 80 | | | |
| 5363 | 1609 | Territorio delle 2 Miglia | 171 | 157 | 00 | 20 | 20 | | | |
| 5364 | 1609 | | | | | | | 00.84.82 | | |
| 5365 | 1610 | Territorio delle 2 Miglia | 171 | 73/a | 00 | 00 | 30 | | | |
| 5366 | 1610 | Territorio delle 2 Miglia | 171 | 74/a | 00 | 32 | 73 | | | |
| 5367 | 1610 | | | | | | | 00.33.03 | | |
| 5368 | 1611 | Territorio delle 2 Miglia | 172 | 137 | 00 | 00 | 83 | | | |
| 5369 | 1611 | Territorio delle 2 Miglia | 172 | 138 | 00 | 58 | 97 | | | |
| 5370 | 1611 | Territorio delle 2 Miglia | 172 | 139 | 00 | 16 | 55 | | | |
| 5371 | 1611 | | | | | | | 00.76.35 | | |
| 5372 | 1612 | Territorio delle 2 Miglia | 128 | 68 | 00 | 00 | 68 | | | |

495



REGIONE PUGLIA - ASSESSORATO AGRICOLTURA E FORESTE
 Ufficio Usi Civici
 Comune di MARTINA FRANCA - prov. di Taranto

Inventario dei Beni di Uso Civico
 Stato Occupatori "1" - Verifica Nucera del 08/07/1959

| N. Prog | Num. d'ordine della verifica Nucera | Dati Catastali | | | Estensione | | | Sommativoria particelle accorpate | Note della Verifica Nucera | Annotazioni di Inventario |
|---------|-------------------------------------|---------------------------|--------|------------|------------|-----|----|-----------------------------------|--|---------------------------|
| | | Contrada | Foglio | Particella | Ha | Are | Ca | | | |
| 5373 | 1612 | Territorio delle 2 Miglia | 126 | 78 | 00 | 45 | 49 | | | |
| 5374 | 1612 | | | | | | | 00,46.15 | | |
| 5375 | 1613 | Territorio delle 2 Miglia | 132 | 72 | 00 | 85 | 83 | | | |
| 5376 | 1614 | Territorio delle 2 Miglia | 135 | 3 | 00 | 01 | 12 | | | |
| 5377 | 1614 | Territorio delle 2 Miglia | 135 | 4 | 00 | 44 | 47 | | | |
| 5378 | 1614 | | | | | | | 00,45.59 | | |
| 5379 | 1615 | Territorio delle 2 Miglia | 112 | 55 | 00 | 00 | 54 | | | |
| 5380 | 1615 | Territorio delle 2 Miglia | 112 | 56 | 00 | 79 | 50 | | | |
| 5381 | 1615 | Territorio delle 2 Miglia | 112 | 61 | 00 | 00 | 70 | | | |
| 5382 | 1615 | Territorio delle 2 Miglia | 112 | 62 | 01 | 03 | 29 | | | |
| 5383 | 1615 | Territorio delle 2 Miglia | 136 | 17 | 00 | 45 | 80 | | | |
| 5384 | 1615 | Territorio delle 2 Miglia | 136 | 18 | 00 | 34 | 81 | | | |
| 5385 | 1615 | Territorio delle 2 Miglia | 136 | 19 | 00 | 11 | 46 | | | |
| 5386 | 1615 | Territorio delle 2 Miglia | 136 | 20 | 00 | 76 | 38 | | | |
| 5387 | 1615 | Territorio delle 2 Miglia | 136 | 21 | | | | | Sullo Stato Nucera mancano i dati relativi all'estensione della particella | |
| 5388 | 1615 | | | | | | | 03.52.48 | | |
| 5389 | 1616 | Territorio delle 2 Miglia | 152 | 113 | 01 | 04 | 26 | | | |
| 5390 | 1616 | Territorio delle 2 Miglia | 152 | 114 | 00 | 02 | 89 | | | |
| 5391 | 1616 | | | | | | | 01.07.15 | | |
| 5392 | 1617 | Territorio delle 2 Miglia | 110 | 276 | 00 | 06 | 16 | | | |
| 5393 | 1618 | Territorio delle 2 Miglia | 88 | 174/d | 00 | 26 | 20 | | | |

696



REGIONE PUGLIA - ASSESSORATO AGRICOLTURA E FORESTE
 Ufficio Usi Civili
 Comune di MARTINA FRANCA - prov. di Taranto

Inventario dei Beni di Uso Civico
 Stato Occupatori "1" - Verifica Nucera del 08/07/1959

| N. Prog | Num. di ordine della verifica Nucera | Dati Catastali | | | Estensione | | | Sommatoria particelle accorpate | Note della Verifica Nucera | Annotazioni di Inventario |
|---------|--------------------------------------|---------------------------|--------|------------|------------|-----|----|---------------------------------|----------------------------|---------------------------|
| | | Contrada | Foglio | Particella | Ha | Are | Ca | | | |
| 5394 | 1619 | Territorio delle 2 Miglia | 92 | 57 | 00 | 20 | 77 | | | |
| 5395 | 1619 | Territorio delle 2 Miglia | 92 | 58 | 00 | 00 | 52 | | | |
| 5396 | 1619 | | | | | | | 00,21.29 | | |
| 5397 | 1620 | Territorio delle 2 Miglia | 109 | 10 | 00 | 64 | 90 | | | |
| 5398 | 1621 | Territorio delle 2 Miglia | 132 | 232 | 00 | 16 | 44 | | | |
| 5399 | 1622 | Territorio delle 2 Miglia | 63 | 77 | 00 | 78 | 61 | | | |
| 5400 | 1622 | Territorio delle 2 Miglia | 65 | 34 | 01 | 09 | 07 | | | |
| 5401 | 1622 | | | | | | | 01,87.68 | | |
| 5402 | 1623 | Territorio delle 2 Miglia | 93 | 124 | 00 | 01 | 46 | | | |
| 5403 | 1623 | Territorio delle 2 Miglia | 93 | 123 | 00 | 97 | 39 | | | |
| 5404 | 1623 | | | | | | | 00,98.85 | | |
| 5405 | 1624 | Territorio delle 2 Miglia | 112 | 43/b | 00 | 00 | 60 | | | |
| 5406 | 1624 | Territorio delle 2 Miglia | 112 | 44/b | 00 | 52 | 69 | | | |
| 5407 | 1624 | Territorio delle 2 Miglia | 112 | 43/a | 00 | 00 | 60 | | | |
| 5408 | 1624 | Territorio delle 2 Miglia | 112 | 44/a | 00 | 02 | 95 | | | |
| 5409 | 1624 | | | | | | | 00,58.84 | | |
| 5410 | 1625 | Territorio delle 2 Miglia | 112 | 44/c | 00 | 53 | 28 | | | |
| 5411 | 1625 | Territorio delle 2 Miglia | 112 | 44/d | 00 | 04 | 68 | | | |
| 5412 | 1625 | | | | | | | 00,57.96 | | |
| 5413 | 1626 | Territorio delle 2 Miglia | 110 | 212 | 00 | 13 | 76 | | | |
| 5414 | 1626 | Territorio delle 2 Miglia | 110 | 213/a | 00 | 22 | 48 | | | |

997



REGIONE PUGLIA - ASSESSORATO AGRICOLTURA E FORESTE
 Ufficio Usi Civili
 Comune di MARTINA FRANCA - prov. di Taranto

Inventario dei Beni di Uso Civico
 Stato Occupatori "1" - Verifica Nucera del 08/07/1959

| N. Prog | Num. d'ordine della verifica Nucera | Dati Catastali | | | Estensione | | | Sommatoria particelle accorpate | Note della Verifica Nucera | Annotazioni di Inventario |
|---------|-------------------------------------|---------------------------|--------|------------|------------|-----|----|---------------------------------|----------------------------|---------------------------|
| | | Contrada | Foglio | Particella | Ha | Are | Ca | | | |
| 5415 | 1626 | Territorio delle 2 Miglia | 110 | 105/a | 00 | 06 | 20 | | | |
| 5416 | 1626 | Territorio delle 2 Miglia | 110 | 104/a | 00 | 00 | 43 | | | |
| 5417 | 1626 | Territorio delle 2 Miglia | 110 | 104/b | 00 | 00 | 15 | | | |
| 5418 | 1626 | Territorio delle 2 Miglia | 110 | 104/d | 00 | 01 | 35 | | | |
| 5419 | 1626 | | | | | | | 00,44,37 | | |
| 5420 | 1627 | Territorio delle 2 Miglia | 91 | 219 | 00 | 00 | 88 | | | |
| 5421 | 1627 | Territorio delle 2 Miglia | 91 | 218/a | 00 | 52 | 47 | | | |
| 5422 | 1627 | Territorio delle 2 Miglia | 129 | 7 | 00 | 73 | 62 | | | |
| 5423 | 1627 | Territorio delle 2 Miglia | 129 | 8 | 00 | 00 | 89 | | | |
| 5424 | 1627 | Territorio delle 2 Miglia | 129 | 23 | 01 | 38 | 67 | | | |
| 5425 | 1627 | | | | | | | 02,66,53 | | |
| 5426 | 1628 | Territorio delle 2 Miglia | 92 | 191 | 00 | 56 | 79 | | | |
| 5427 | 1629 | Territorio delle 2 Miglia | 109 | 38 | 00 | 57 | 32 | | | |
| 5428 | 1629 | Territorio delle 2 Miglia | 109 | 39 | 00 | 01 | 42 | | | |
| 5429 | 1629 | | | | | | | 00,58,74 | | |
| 5430 | 1630 | Territorio delle 2 Miglia | 88 | 173/a | 00 | 00 | 59 | | | |
| 5431 | 1630 | Territorio delle 2 Miglia | 88 | 174/b | 00 | 00 | 24 | | | |
| 5432 | 1630 | Territorio delle 2 Miglia | 88 | 174/c | 00 | 25 | 70 | | | |
| 5433 | 1630 | | | | | | | 00,26,53 | | |
| 5434 | 1631 | Territorio delle 2 Miglia | 170 | 152/c | 00 | 26 | 27 | | | |
| 5435 | 1632 | Territorio delle 2 Miglia | 93 | 126/a | 00 | 54 | 10 | | | |

498



REGIONE PUGLIA - ASSESSORATO AGRICOLTURA E FORESTE
 Ufficio Usi Civici
 Comune di MARTINA FRANCA - prov. di Taranto

Inventario dei Beni di Uso Civico
 Stato Occupatori "1" - Verifica Nucera del 08/07/1959

| N. Prog | Num. d'ordine della verifica Nucera | Dati Catastali | | | Estensione | | | Sommataria particelle accorpate | Note della Verifica Nucera | Annotazioni di Inventario |
|---------|-------------------------------------|---------------------------|--------|------------|------------|-----|----|---------------------------------|----------------------------|---------------------------|
| | | Contrada | Foglio | Particella | Ha | Are | Ca | | | |
| 5436 | 1633 | Territorio delle 2 Miglia | 127 | 124 | 00 | 69 | 20 | | | |
| 5437 | 1633 | Territorio delle 2 Miglia | 127 | 125 | 00 | 00 | 72 | | | |
| 5438 | 1633 | | | | | | | 00.69.92 | | |
| 5439 | 1634 | Territorio delle 2 Miglia | 110 | 215 | 00 | 10 | 00 | | | |
| 5440 | 1634 | Territorio delle 2 Miglia | 110 | 220 | 00 | 00 | 64 | | | |
| 5441 | 1634 | | | | | | | 00.10.84 | | |
| 5442 | 1635 | Territorio delle 2 Miglia | 172 | 30 | 00 | 04 | 16 | | | |
| 5443 | 1636 | Territorio delle 2 Miglia | 170 | 140/a | 00 | 02 | 02 | | | |
| 5444 | 1636 | Territorio delle 2 Miglia | 170 | 152/d | 00 | 64 | 85 | | | |
| 5445 | 1636 | | | | | | | 00.66.87 | | |
| 5446 | 1637 | Territorio delle 2 Miglia | 88 | 166 | 00 | 65 | 23 | | | |
| 5447 | 1638 | Territorio delle 2 Miglia | 110 | 216 | 00 | 10 | 20 | | | |
| 5448 | 1638 | Territorio delle 2 Miglia | 110 | 219 | 00 | 01 | 08 | | | |
| 5449 | 1638 | | | | | | | 00.11.26 | | |
| 5450 | 1639 | Territorio delle 2 Miglia | 92 | 158 | 01 | 10 | 27 | | | |
| 5451 | 1640 | Territorio delle 2 Miglia | 88 | 174/a | 00 | 25 | 74 | | | |
| 5452 | 1640 | Territorio delle 2 Miglia | 88 | 173/b | 00 | 00 | 80 | | | |
| 5453 | 1640 | | | | | | | 00.26.54 | | |
| 5454 | 1641 | Territorio delle 2 Miglia | 153 | 75 | 00 | 00 | 43 | | | |
| 5455 | 1641 | Territorio delle 2 Miglia | 153 | 77 | 00 | 61 | 64 | | | |
| 5456 | 1641 | | | | | | | 00.62.07 | | |

499



REGIONE PUGLIA - ASSESSORATO AGRICOLTURA E FORESTE
 Ufficio Usi Civici
 Comune di MARTINA FRANCA - prov. di Taranto

Inventario dei Beni di Uso Civico
 Stato Occupatori "1" - Verifica Nucera del 08/07/1959

| N. Prog | Num. d'ordine della verifica Nucera | Dati Catastali | | | Estensione | | | Sommaatoria particelle accorpate | Note della Verifica Nucera | Annotazioni di Inventario |
|---------|-------------------------------------|---------------------------|--------|------------|------------|-----|----|----------------------------------|----------------------------|---------------------------|
| | | Contrada | Foglio | Particella | Ha | Are | Ca | | | |
| 5457 | 1642 | Territorio delle 2 Miglia | 153 | 57 | 00 | 01 | 80 | | | |
| 5458 | 1642 | Territorio delle 2 Miglia | 153 | 58 | 01 | 17 | 74 | | | |
| 5459 | 1642 | Territorio delle 2 Miglia | 153 | 59 | 00 | 15 | 80 | | | |
| 5460 | 1642 | Territorio delle 2 Miglia | 153 | 61 | 00 | 01 | 11 | | | |
| 5461 | 1642 | Territorio delle 2 Miglia | 153 | 62 | 00 | 74 | 43 | | | |
| 5462 | 1642 | Territorio delle 2 Miglia | 153 | 66 | 01 | 25 | 82 | | | |
| 5463 | 1642 | Territorio delle 2 Miglia | 153 | 63 | 00 | 65 | 68 | | | |
| 5464 | 1642 | Territorio delle 2 Miglia | 153 | 64 | 01 | 01 | 14 | | | |
| 5485 | 1642 | | | | | | | 05.03.52 | | |
| 5486 | 1643 | Territorio delle 2 Miglia | 60 | 59 | 00 | 85 | 88 | | | |
| 5467 | 1644 | Territorio delle 2 Miglia | 69 | 99 | 00 | 55 | 06 | | | |
| 5488 | 1645 | Territorio delle 2 Miglia | 59 | 115 | 00 | 88 | 45 | | | |
| 5489 | 1646 | Territorio delle 2 Miglia | 93 | 48 | 00 | 69 | 85 | | | |
| 5470 | 1646 | Territorio delle 2 Miglia | 93 | 49 | 00 | 00 | 98 | | | |
| 5471 | 1646 | | | | | | | 00.70.83 | | |
| 5472 | 1647 | Territorio delle 2 Miglia | 105 | 109 | 01 | 00 | 08 | | | |
| 5473 | 1647 | Territorio delle 2 Miglia | 105 | 110 | 00 | 01 | 02 | | | |
| 5474 | 1647 | | | | | | | 01.01.10 | | |
| 5475 | 1648 | Territorio delle 2 Miglia | 68 | 81 | 00 | 01 | 22 | | | |
| 5476 | 1648 | Territorio delle 2 Miglia | 68 | 166 | 00 | 40 | 26 | | | |
| 5477 | 1648 | | | | | | | 00.41.48 | | |

500



REGIONE PUGLIA - ASSESSORATO AGRICOLTURA E FORESTE
 Ufficio Usi Civici
 Comune di MARTINA FRANCA - prov. di Taranto

Inventario dei Beni di Uso Civico
 Stato Occupatori "1" - Verifica Nucera del 08/07/1959

| N. Prog | Num. d'ordine della verifica Nucera | Dati Catastali | | | Estensione | | | Sommataria particelle accorpate | Note della Verifica Nucera | Annotazioni di Inventario |
|---------|-------------------------------------|---------------------------|--------|------------|------------|-----|----|---------------------------------|----------------------------|---------------------------|
| | | Contrada | Foglio | Particella | Ha | Are | Ca | | | |
| 5478 | 1649 | Territorio delle 2 Miglia | 154 | 87 | 00 | 01 | 35 | | | |
| 5479 | 1649 | Territorio delle 2 Miglia | 154 | 88 | 00 | 88 | 45 | | | |
| 5480 | 1649 | | | | | | | 00.89.80 | | |
| 5481 | 1650 | Territorio delle 2 Miglia | 130 | 223 | 00 | 03 | 80 | | | |
| 5482 | 1650 | Territorio delle 2 Miglia | 130 | 235 | 00 | 02 | 00 | | | |
| 5483 | 1650 | | | | | | | 00.05.80 | | |
| 5484 | 1651 | Territorio delle 2 Miglia | 111 | 136 | 00 | 24 | 62 | | | |
| 5485 | 1651 | Territorio delle 2 Miglia | 111 | 137 | 00 | 02 | 80 | | | |
| 5486 | 1651 | Territorio delle 2 Miglia | 111 | 138 | 00 | 57 | 22 | | | |
| 5487 | 1651 | | | | | | | 00.84.84 | | |
| 5488 | 1652 | Territorio delle 2 Miglia | 65 | 122 | 00 | 01 | 12 | | | |
| 5489 | 1652 | Territorio delle 2 Miglia | 65 | 123 | 00 | 16 | 14 | | | |
| 5490 | 1652 | Territorio delle 2 Miglia | 65 | 177 | 00 | 39 | 58 | | | |
| 5491 | 1652 | | | | | | | 00.56.82 | | |
| 5492 | 1653 | Territorio delle 2 Miglia | 63 | 85 | 00 | 39 | 60 | | | |
| 5493 | 1653 | Territorio delle 2 Miglia | 63 | 124 | 00 | 34 | 85 | | | |
| 5494 | 1653 | Territorio delle 2 Miglia | 60 | 48 | 00 | 67 | 00 | | | |
| 5495 | 1653 | Territorio delle 2 Miglia | 60 | 49 | 00 | 00 | 93 | | | |
| 5496 | 1653 | | | | | | | 01.42.38 | | |
| 5497 | 1654 | Territorio delle 2 Miglia | 91 | 16 | 00 | 04 | 34 | | | |
| 5498 | 1654 | Territorio delle 2 Miglia | 91 | 17 | 00 | 06 | 91 | | | |

501



REGIONE PUGLIA - ASSESSORATO AGRICOLTURA E FORESTE
 Ufficio Usi Civici
 Comune di MARTINA FRANCA - prov. di Taranto

Inventario dei Beni di Uso Civico
 Stato Occupatori "1" - Verifica Nucera del 08/07/1959

| N. Prog | Num. d'ordine della verifica Nucera | Dati Catastali | | | Estensione | | | Sommaatoria particelle accorpate | Note della Verifica Nucera | Annotazioni di Inventario |
|---------|-------------------------------------|---------------------------|--------|------------|------------|-----|----|----------------------------------|----------------------------|---------------------------|
| | | Contrada | Foglio | Particella | Ha | Are | Ca | | | |
| 5499 | 1654 | Territorio delle 2 Miglia | 91 | 19 | 00 | 55 | 02 | | | |
| 5500 | 1654 | Territorio delle 2 Miglia | 91 | 269 | 00 | 13 | 38 | | | |
| 5501 | 1654 | Territorio delle 2 Miglia | 91 | 18 | 00 | 07 | 76 | | | |
| 5502 | 1654 | Territorio delle 2 Miglia | 91 | 270 | 00 | 01 | 33 | | | |
| 5503 | 1654 | Territorio delle 2 Miglia | 91 | 13 | 00 | 22 | 40 | | | |
| 5504 | 1654 | | | | | | | 01.11.14 | | |
| 5505 | 1655 | Territorio delle 2 Miglia | 96 | 98 | 00 | 83 | 18 | | | |
| 5506 | 1655 | Territorio delle 2 Miglia | 96 | 100 | 00 | 01 | 58 | | | |
| 5507 | 1655 | Territorio delle 2 Miglia | 65 | 121 | 00 | 01 | 18 | | | |
| 5508 | 1655 | Territorio delle 2 Miglia | 65 | 120 | 00 | 45 | 80 | | | |
| 5509 | 1655 | Territorio delle 2 Miglia | 65 | 176 | 00 | 07 | 01 | | | |
| 5510 | 1655 | Territorio delle 2 Miglia | 96 | 101 | 00 | 43 | 88 | | | |
| 5511 | 1655 | Territorio delle 2 Miglia | 96 | 97 | 00 | 27 | 70 | | | |
| 5512 | 1655 | Territorio delle 2 Miglia | 96 | 99 | 00 | 15 | 09 | | | |
| 5513 | 1655 | | | | | | | 02.25.42 | | |
| 5514 | 1656 | Territorio delle 2 Miglia | 60 | 83 | 00 | 01 | 25 | | | |
| 5515 | 1656 | Territorio delle 2 Miglia | 60 | 84 | 00 | 97 | 31 | | | |
| 5516 | 1656 | | | | | | | 00.98.56 | | |
| 5517 | 1657 | Territorio delle 2 Miglia | 68 | 65 | 00 | 00 | 81 | | | |
| 5518 | 1657 | Territorio delle 2 Miglia | 68 | 68 | 01 | 04 | 96 | | | |
| 5519 | 1657 | | | | | | | 01.05.77 | | |

502



REGIONE PUGLIA - ASSESSORATO AGRICOLTURA E FORESTE
 Ufficio Usi Civili
 Comune di MARTINA FRANCA - prov. di Taranto

Inventario dei Beni di Uso Civico
 Stato Occupatori "1" - Verifica Nucera del 08/07/1959

| N. Prog | Num. d'ordine della verifica Nucera | Dati Catastali | | | Estensione | | | Sommaatoria particelle accorpate | Note della Verifica Nucera | Annotazioni di Inventario |
|---------|-------------------------------------|---------------------------|--------|------------|------------|-----|----|----------------------------------|----------------------------|---------------------------|
| | | Contrada | Foglio | Particella | Ha | Are | Ca | | | |
| 5520 | 1658 | Territorio delle 2 Miglia | 88 | 162 | 00 | 63 | 78 | | | |
| 5521 | 1659 | Territorio delle 2 Miglia | 93 | 121/a | 00 | 35 | 65 | | | |
| 5522 | 1659 | Territorio delle 2 Miglia | 93 | 122/a | 00 | 00 | 20 | | | |
| 5523 | 1659 | | | | | | | 00,35.85 | | |
| 5524 | 1660 | Territorio delle 2 Miglia | 88 | 58 | 00 | 01 | 12 | | | |
| 5525 | 1660 | Territorio delle 2 Miglia | 88 | 59 | 00 | 93 | 20 | | | |
| 5526 | 1660 | | | | | | | 00,94.32 | | |
| 5527 | 1661 | Territorio delle 2 Miglia | 90 | 65 | 00 | 10 | 67 | | | |
| 5528 | 1661 | Territorio delle 2 Miglia | 90 | 68 | 00 | 00 | 73 | | | |
| 5529 | 1661 | Territorio delle 2 Miglia | 90 | 68 | 00 | 07 | 36 | | | |
| 5530 | 1661 | Territorio delle 2 Miglia | 90 | 75 | 01 | 10 | 87 | | | |
| 5531 | 1661 | | | | | | | 01,29.63 | | |
| 5532 | 1662 | Territorio delle 2 Miglia | 68 | 116 | 00 | 00 | 93 | | | |
| 5533 | 1662 | Territorio delle 2 Miglia | 68 | 117/b | 00 | 60 | 00 | | | |
| 5534 | 1662 | | | | | | | 00,60.93 | | |
| 5535 | 1663 | Territorio delle 2 Miglia | 134 | 77 | 00 | 00 | 60 | | | |
| 5536 | 1663 | Territorio delle 2 Miglia | 134 | 78 | 00 | 57 | 27 | | | |
| 5537 | 1663 | | | | | | | 00,57.87 | | |
| 5538 | 1664 | Territorio delle 2 Miglia | 88 | 54 | 00 | 01 | 60 | | | |
| 5539 | 1664 | Territorio delle 2 Miglia | 88 | 55 | 00 | 41 | 05 | | | |
| 5540 | 1664 | Territorio delle 2 Miglia | 88 | 176 | 01 | 30 | 34 | | | |

503



REGIONE PUGLIA - ASSESSORATO AGRICOLTURA E FORESTE
 Ufficio Usi Civici
 Comune di MARTINA FRANCA - prov. di Taranto

Inventario dei Beni di Uso Civico
 Stato Occupatori "1" - Verifica Nucera del 08/07/1959

| N. Prog | Num. d'ordine della verifica Nucera | Dati Catastali | | | Estensione | | | Sommatória particelle accorpate | Note della Verifica Nucera | Annotazioni di Inventario |
|---------|---|---------------------------|--------|------------|------------|-----|----|---------------------------------------|----------------------------|---------------------------|
| | | Contrada | Foglio | Particella | Ha | Are | Ca | | | |
| 5541 | 1664 | | | | | | | 01.42.99 | | |
| 5542 | 1665 | Territorio delle 2 Miglia | 89 | 38 | 00 | 71 | 23 | | | |
| 5543 | 1665 | Territorio delle 2 Miglia | 89 | 39 | 00 | 00 | 56 | | | |
| 5544 | 1665 | | | | | | | 00.71.79 | | |
| 5545 | 1666 | Territorio delle 2 Miglia | 152 | 140 | 00 | 00 | 97 | | | |
| 5546 | 1666 | Territorio delle 2 Miglia | 152 | 139 | 00 | 84 | 60 | | | |
| 5547 | 1666 | | | | | | | 00.85.57 | | |
| 5548 | 1667 | Territorio delle 2 Miglia | 68 | 117/a | 00 | 69 | 40 | | | |
| 5549 | 1668 | Territorio delle 2 Miglia | 90 | 69 | 00 | 18 | 07 | | | |
| 5550 | 1668 | Territorio delle 2 Miglia | 90 | 70 | 00 | 00 | 31 | | | |
| 5551 | 1668 | Territorio delle 2 Miglia | 90 | 72 | 00 | 10 | 50 | | | |
| 5552 | 1668 | Territorio delle 2 Miglia | 90 | 71/b | 00 | 00 | 04 | | | |
| 5553 | 1668 | Territorio delle 2 Miglia | 90 | 249/c | 00 | 12 | 74 | | | |
| 5554 | 1668 | | | | | | | 00.41.66 | | |
| 5555 | 1669 | Territorio delle 2 Miglia | 89 | 33 | 00 | 73 | 70 | | | |
| 5556 | 1669 | Territorio delle 2 Miglia | 89 | 34 | 00 | 00 | 75 | | | |
| 5557 | 1669 | | | | | | | 00.74.45 | | |
| 5558 | 1670 | Territorio delle 2 Miglia | 69 | 122/b | 00 | 44 | 10 | | | |
| 5559 | 1671 | Territorio delle 2 Miglia | 109 | 134 | 01 | 53 | 97 | | | |
| 5560 | 1671 | Territorio delle 2 Miglia | 109 | 135 | 00 | 01 | 34 | | | |
| 5561 | 1671 | | | | | | | 00.55.31 | | |

504



REGIONE PUGLIA - ASSESSORATO AGRICOLTURA E FORESTE
 Ufficio Usi Civili
 Comune di MARTINA FRANCA - prov. di Taranto

Inventario dei Beni di Uso Civico
 Stato Occupatori "1" - Verifica Nucera del 08/07/1959

| N. Prog | Num. d'ordine della verifica Nucera | Dati Catastali | | | Estensione | | | Sommativa particelle accorpate | Note della Verifica Nucera | Annotazioni di Inventario |
|---------|-------------------------------------|---------------------------|--------|------------|------------|-----|----|--------------------------------|----------------------------|---------------------------|
| | | Contrada | Foglio | Particella | Ha | Are | Ca | | | |
| 5562 | 1672 | Territorio delle 2 Miglia | 63 | 133 | 00 | 63 | 11 | | | |
| 5563 | 1673 | Territorio delle 2 Miglia | 64 | 48 | 00 | 66 | 45 | | | |
| 5564 | 1673 | Territorio delle 2 Miglia | 64 | 50 | 00 | 00 | 48 | | | |
| 5565 | 1673 | | | | | | | 00.66.93 | | |
| 5566 | 1674 | Territorio delle 2 Miglia | 110 | 106 | 00 | 01 | 54 | | | |
| 5567 | 1674 | Territorio delle 2 Miglia | 110 | 107/a | 00 | 45 | 78 | | | |
| 5568 | 1674 | | | | | | | 00.47.32 | | |
| 5569 | 1675 | Territorio delle 2 Miglia | 89 | 31 | 01 | 22 | 39 | | | |
| 5570 | 1675 | Territorio delle 2 Miglia | 89 | 32 | 00 | 03 | 04 | | | |
| 5571 | 1675 | Territorio delle 2 Miglia | 89 | 273 | 00 | 06 | 88 | | | |
| 5572 | 1675 | | | | | | | 01.32.31 | | |
| 5573 | 1676 | Territorio delle 2 Miglia | 68 | 86 | 00 | 55 | 70 | | | |
| 5574 | 1676 | Territorio delle 2 Miglia | 68 | 87 | 00 | 01 | 48 | | | |
| 5575 | 1676 | Territorio delle 2 Miglia | 170 | 45 | 00 | 67 | 05 | | | |
| 5576 | 1676 | Territorio delle 2 Miglia | 170 | 46 | 00 | 00 | 80 | | | |
| 5577 | 1676 | Territorio delle 2 Miglia | 170 | 150 | 00 | 00 | 58 | | | |
| 5578 | 1676 | Territorio delle 2 Miglia | 170 | 60/b | 00 | 46 | 00 | | | |
| 5579 | 1676 | Territorio delle 2 Miglia | 170 | 60/a | 00 | 30 | 40 | | | |
| 5580 | 1676 | Territorio delle 2 Miglia | 170 | 61 | 00 | 00 | 48 | | | |
| 5581 | 1676 | | | | | | | 02.02.49 | | |
| 5582 | 1677 | Territorio delle 2 Miglia | 108 | 183 | 00 | 18 | 86 | | | |

SOS



REGIONE PUGLIA - ASSESSORATO AGRICOLTURA E FORESTE
 Ufficio Usi Civici
 Comune di MARTINA FRANCA - prov. di Taranto

Inventario dei Beni di Uso Civico
 Stato Occupatori "1" - Verifica Nucera del 08/07/1959

| N. Preg. | Num. d'ordine della verifica Nucera | Dati Catastali | | | Estensione | | | Sommativa particelle accorpate | Note della Verifica Nucera | Annotazioni di Inventario |
|----------|-------------------------------------|---------------------------|--------|------------|------------|-----|----|--------------------------------|----------------------------|---------------------------|
| | | Contrada | Foglio | Particella | Ha | Are | Ca | | | |
| 5583 | 1677 | Territorio delle 2 Miglia | 108 | 184 | 00 | 18 | 86 | | | |
| 5584 | 1677 | | | | | | | 00.37.72 | | |
| 5585 | 1678 | Territorio delle 2 Miglia | 173 | 11 | 00 | 01 | 05 | | | |
| 5586 | 1678 | Territorio delle 2 Miglia | 173 | 12 | 01 | 24 | 22 | | | |
| 5587 | 1678 | | | | | | | 01.25.27 | | |
| 5588 | 1679 | Territorio delle 2 Miglia | 59 | 1 | 00 | 37 | 11 | | | |
| 5589 | 1679 | Territorio delle 2 Miglia | 59 | 2 | 02 | 65 | 54 | | | |
| 5590 | 1679 | Territorio delle 2 Miglia | 59 | 3 | 00 | 11 | 70 | | | |
| 5591 | 1679 | Territorio delle 2 Miglia | 59 | 4 | 00 | 09 | 66 | | | |
| 5592 | 1679 | Territorio delle 2 Miglia | 59 | 5 | 04 | 04 | 70 | | | |
| 5593 | 1679 | Territorio delle 2 Miglia | 59 | 6 | 00 | 15 | 31 | | | |
| 5594 | 1679 | Territorio delle 2 Miglia | 59 | 7 | 02 | 26 | 42 | | | |
| 5595 | 1679 | Territorio delle 2 Miglia | 59 | 8 | 01 | 26 | 82 | | | |
| 5596 | 1679 | Territorio delle 2 Miglia | 59 | 15 | 00 | 78 | 24 | | | |
| 5597 | 1679 | Territorio delle 2 Miglia | 59 | 16 | 00 | 11 | 28 | | | |
| 5598 | 1679 | Territorio delle 2 Miglia | 59 | 22 | 01 | 26 | 97 | | | |
| 5599 | 1679 | Territorio delle 2 Miglia | 59 | 23 | 01 | 07 | 17 | | | |
| 5600 | 1679 | Territorio delle 2 Miglia | 59 | 17 | 00 | 04 | 58 | | | |
| 5601 | 1679 | Territorio delle 2 Miglia | 59 | 18 | 00 | 09 | 47 | | | |
| 5602 | 1679 | Territorio delle 2 Miglia | 59 | 19 | 00 | 14 | 48 | | | |
| 5603 | 1679 | Territorio delle 2 Miglia | 59 | 20 | 00 | 01 | 41 | | | |



REGIONE PUGLIA - ASSESSORATO AGRICOLTURA E FORESTE
 Ufficio Usi Civici
 Comune di MARTINA FRANCA - prov. di Taranto

Inventario dei Beni di Uso Civico
 Stato Occupatori "1" - Verifica Nucera del 08/07/1959

| N. Prog | Num. d'ordine della verifica Nucera | Dati Catastali | | | Estensione | | | Sommatória particelle accorpate | Note della Verifica Nucera | Annotazioni di Inventario |
|---------|-------------------------------------|---------------------------|--------|------------|------------|-----|----|---------------------------------|----------------------------|---------------------------|
| | | Contrada | Foglio | Particella | Ha | Are | Ca | | | |
| 5604 | 1679 | Territorio delle 2 Miglia | 59 | 21 | 00 | 31 | 80 | | | |
| 5605 | 1679 | Territorio delle 2 Miglia | 59 | 24 | 00 | 00 | 92 | | | |
| 5606 | 1679 | Territorio delle 2 Miglia | 59 | 25 | 00 | 85 | 30 | | | |
| 5607 | 1679 | Territorio delle 2 Miglia | 59 | 26 | 00 | 84 | 72 | | | |
| 5608 | 1679 | Territorio delle 2 Miglia | 59 | 111 | 00 | 59 | 55 | | | |
| 5609 | 1679 | | | | | | | 17.13.13 | | |
| 5610 | 1680 | Territorio delle 2 Miglia | 171 | 134 | 00 | 45 | 97 | | | |
| 5611 | 1681 | Territorio delle 2 Miglia | 130 | 85/a-f | 00 | 04 | 25 | | | |
| 5612 | 1681 | Territorio delle 2 Miglia | 130 | 85/b | 00 | 05 | 25 | | | |
| 5613 | 1681 | | | | | | | 00.09.50 | | |
| 5614 | 1682 | Territorio delle 2 Miglia | 89 | 137 | 00 | 01 | 39 | | | |
| 5615 | 1682 | Territorio delle 2 Miglia | 89 | 138 | 00 | 41 | 41 | | | |
| 5616 | 1682 | | | | | | | 00.42.80 | | |
| 5617 | 1683 | Territorio delle 2 Miglia | 133 | 89 | 00 | 26 | 85 | | | |
| 5618 | 1684 | Territorio delle 2 Miglia | 108 | 77 | 00 | 01 | 18 | | | |
| 5619 | 1684 | Territorio delle 2 Miglia | 108 | 78 | 00 | 02 | 22 | | | |
| 5620 | 1684 | Territorio delle 2 Miglia | 108 | 79 | 00 | 64 | 23 | | | |
| 5621 | 1684 | Territorio delle 2 Miglia | 108 | 80 | 00 | 81 | 08 | | | |
| 5622 | 1684 | Territorio delle 2 Miglia | 108 | 175 | 01 | 25 | 18 | | | |
| 5623 | 1684 | | | | | | | 02.73.89 | | |
| 5624 | 1685 | Territorio delle 2 Miglia | 62 | 137 | 00 | 56 | 99 | | | |

504



REGIONE PUGLIA - ASSESSORATO AGRICOLTURA E FORESTE
 Ufficio Usi Civici
 Comune di MARTINA FRANCA - prov. di Taranto

Inventario dei Beni di Uso Civico
 Stato Occupatori "1" - Verifica Nucera del 08/07/1959

| N. Prog | Num. d'ordine della verifica Nucera | Dati Catastali | | | Estensione | | | Sommatória particelle accorpate | Note della Verifica Nucera | Annotazioni di Inventario |
|---------|-------------------------------------|---------------------------|--------|------------|------------|-----|----|---------------------------------|----------------------------|---------------------------|
| | | Contrada | Foglio | Particella | Ha | Are | Ca | | | |
| 5625 | 1685 | Territorio delle 2 Miglia | 62 | 161 | 00 | 03 | 88 | | | |
| 5626 | 1685 | | | | | | | 00.60.87 | | |
| 5627 | 1685 | Territorio delle 2 Miglia | 62 | 123 | 00 | 74 | 48 | | | |
| 5628 | 1686 | Territorio delle 2 Miglia | 62 | 138 | 00 | 01 | 57 | | | |
| 5629 | 1686 | Territorio delle 2 Miglia | 62 | 171 | 00 | 51 | 20 | | | |
| 5630 | 1686 | | | | | | | 01.27.25 | | |
| 5631 | 1687 | Territorio delle 2 Miglia | 151 | 75 | 00 | 65 | 90 | | | |
| 5632 | 1687 | Territorio delle 2 Miglia | 151 | 76 | 00 | 00 | 72 | | | |
| 5633 | 1687 | | | | | | | 00.66.62 | | |
| 5634 | 1688 | Territorio delle 2 Miglia | 61 | 102 | 00 | 01 | 48 | | | |
| 5635 | 1688 | Territorio delle 2 Miglia | 61 | 48 | 00 | 41 | 32 | | | |
| 5636 | 1688 | Territorio delle 2 Miglia | 60 | 158 | 00 | 71 | 50 | | | |
| 5637 | 1688 | Territorio delle 2 Miglia | 60 | 190 | 00 | 16 | 78 | | | |
| 5638 | 1688 | | | | | | | 01.31.08 | | |
| 5639 | 1689 | Territorio delle 2 Miglia | 61 | 47 | 00 | 00 | 50 | | | |
| 5640 | 1689 | Territorio delle 2 Miglia | 61 | 103 | 00 | 50 | 15 | | | |
| 5641 | 1689 | | | | | | | 00.50.65 | | |
| 5642 | 1690 | Territorio delle 2 Miglia | 133 | 61 | 00 | 01 | 24 | | | |
| 5643 | 1690 | Territorio delle 2 Miglia | 133 | 62 | 00 | 79 | 50 | | | |
| 5644 | 1690 | | | | | | | 00.80.74 | | |
| 5645 | 1691 | Territorio delle 2 Miglia | 30 | 38 | 00 | 52 | 43 | | | |

508



REGIONE PUGLIA - ASSESSORATO AGRICOLTURA E FORESTE
 Ufficio Usi Civici
 Comune di MARTINA FRANCA - prov. di Taranto

Inventario dei Beni di Uso Civico
 Stato Occupatori "1" - Verifica Nucera del 08/07/1959

| N. Prog | Num. d'ordine della verifica Nucera | Dati Catastali | | | Estensione | | | Sommatória particelle accorpate | Note della Verifica Nucera | Annotazioni di Inventario |
|---------|-------------------------------------|---------------------------|--------|------------|------------|-----|----|---------------------------------|----------------------------|---------------------------|
| | | Contrada | Foglio | Particella | Ha | Are | Ca | | | |
| 5646 | 1691 | Territorio delle 2 Miglia | 30 | 183 | 00 | 00 | 80 | | | |
| 5647 | 1691 | | | | | | | 00.53.23 | | |
| 5648 | 1692 | Territorio delle 2 Miglia | 30 | 240 | 00 | 34 | 60 | | | |
| 5649 | 1692 | Territorio delle 2 Miglia | 30 | 299 | 00 | 20 | 60 | | | |
| 5650 | 1692 | | | | | | | 00.55.20 | | |
| 5651 | 1693 | Territorio delle 2 Miglia | 150 | 185 | 00 | 86 | 32 | | | |
| 5652 | 1693 | Territorio delle 2 Miglia | 150 | 185 | 00 | 00 | 90 | | | |
| 5653 | 1693 | | | | | | | 00.87.22 | | |
| 5654 | 1694 | Territorio delle 2 Miglia | 130 | 219/a | 00 | 24 | 30 | | | |
| 5655 | 1695 | Territorio delle 2 Miglia | 91 | 356 | 00 | 00 | 97 | | | |
| 5656 | 1695 | Territorio delle 2 Miglia | 91 | 357 | 00 | 47 | 80 | | | |
| 5657 | 1695 | | | | | | | 00.48.77 | | |
| 5658 | 1696 | Territorio delle 2 Miglia | 59 | 61/b | 00 | 19 | 98 | | | |
| 5659 | 1696 | Territorio delle 2 Miglia | 59 | 119/b | 00 | 52 | 60 | | | |
| 5660 | 1696 | | | | | | | 00.72.58 | | |
| 5661 | 1697 | Territorio delle 2 Miglia | 67 | 219/b | 00 | 50 | 40 | | | |
| 5662 | 1698 | Territorio delle 2 Miglia | 133 | 121 | 00 | 79 | 50 | | | |
| 5663 | 1699 | Territorio delle 2 Miglia | 135 | 39 | 00 | 00 | 80 | | | |
| 5664 | 1699 | Territorio delle 2 Miglia | 135 | 40 | 00 | 76 | 70 | | | |
| 5665 | 1699 | | | | | | | 00.77.50 | | |
| 5665 | 1700 | Territorio delle 2 Miglia | 63 | 90 | 00 | 30 | 15 | | | |

509



REGIONE PUGLIA - ASSESSORATO AGRICOLTURA E FORESTE
 Ufficio Usi Civici
 Comune di MARTINA FRANCA - prov. di Taranto

Inventario dei Beni di Uso Civico
 Stato Occupatori "1" - Verifica Nucera del 08/07/1959

| N. Prog | Num. d'ordine della verifica Nucera | Dati Catastali | | | Estensione | | | Sommativa particelle accorpate | Note della Verifica Nucera | Annotazioni di Inventario |
|---------|-------------------------------------|---------------------------|--------|------------|------------|-----|----|--------------------------------|----------------------------|---------------------------|
| | | Contrada | Foglio | Particella | Ha | Are | Ca | | | |
| 5667 | 1701 | Territorio delle 2 Miglia | 171 | 9 | 01 | 01 | 36 | | | |
| 5668 | 1702 | Territorio delle 2 Miglia | 61 | 35 | 00 | 05 | 30 | | | |
| 5669 | 1703 | Territorio delle 2 Miglia | 59 | 61/a | 00 | 17 | 25 | | | |
| 5670 | 1703 | Territorio delle 2 Miglia | 59 | 119/a | 00 | 38 | 25 | | | |
| 5671 | 1703 | | | | | | | 00.55.50 | | |
| 5672 | 1704 | Territorio delle 2 Miglia | 67 | 38 | 01 | 10 | 00 | | | |
| 5673 | 1704 | Territorio delle 2 Miglia | 67 | 39 | 00 | 01 | 20 | | | |
| 5674 | 1704 | | | | | | | 01.11.20 | | |
| 5675 | 1705 | Territorio delle 2 Miglia | 67 | 2 | 00 | 12 | 25 | | | |
| 5676 | 1705 | Territorio delle 2 Miglia | 67 | 219/a | 00 | 51 | 10 | | | |
| 5677 | 1705 | Territorio delle 2 Miglia | 63 | 138 | 00 | 28 | 51 | | | |
| 5678 | 1705 | | | | | | | 00.91.86 | | |
| 5679 | 1706 | Territorio delle 2 Miglia | 91 | 50 | 00 | 03 | 88 | | | |
| 5680 | 1706 | Territorio delle 2 Miglia | 91 | 51 | 00 | 36 | 93 | | | |
| 5681 | 1706 | Territorio delle 2 Miglia | 91 | 52 | 00 | 78 | 50 | | | |
| 5682 | 1706 | Territorio delle 2 Miglia | 91 | 300 | 00 | 55 | 88 | | | |
| 5683 | 1706 | | | | | | | 01.75.19 | | |
| 5684 | 1707 | Territorio delle 2 Miglia | 91 | 116 | 00 | 00 | 63 | | | |
| 5685 | 1707 | Territorio delle 2 Miglia | 91 | 117 | 00 | 47 | 80 | | | |
| 5686 | 1707 | | | | | | | 00.48.43 | | |
| 5687 | 1708 | Territorio delle 2 Miglia | 111 | 133 | 00 | 02 | 00 | | | |

SLO



REGIONE PUGLIA - ASSESSORATO AGRICOLTURA E FORESTE
 Ufficio Usi Civici
 Comune di MARTINA FRANCA - prov. di Taranto

Inventario dei Beni di Uso Civico
 Stato Occupatori "1" - Verifica Nucera del 08/07/1959

| N. Prog | Num. d'ordine della verifica Nucera | Dati Catastali | | | Estensione | | | Sommatrice particelle accorpate | Note della Verifica Nucera | Annotazioni di Inventario |
|---------|-------------------------------------|---------------------------|--------|------------|------------|-----|----|---------------------------------|----------------------------|---------------------------|
| | | Contrada | Foglio | Particella | Ha | Are | Ca | | | |
| 5688 | 1708 | Territorio delle 2 Miglia | 111 | 134 | 00 | 60 | 33 | | | |
| 5689 | 1708 | | | | | | | 00.62.33 | | |
| 5690 | 1709 | Territorio delle 2 Miglia | 130 | 162 | 00 | 01 | 10 | | | |
| 5691 | 1709 | Territorio delle 2 Miglia | 130 | 302 | 00 | 30 | 75 | | | |
| 5692 | 1709 | Territorio delle 2 Miglia | 130 | 303 | 00 | 05 | 94 | | | |
| 5693 | 1709 | | | | | | | 00.37.79 | | |
| 5694 | 1710 | Territorio delle 2 Miglia | 89 | 225 | 00 | 42 | 65 | | | |
| 5695 | 1711 | Territorio delle 2 Miglia | 90 | 195 | 00 | 19 | 91 | | | |
| 5696 | 1711 | Territorio delle 2 Miglia | 90 | 195 | 00 | 00 | 70 | | | |
| 5697 | 1711 | | | | | | | 00.20.61 | | |
| 5698 | 1712 | Territorio delle 2 Miglia | 133 | 15 | 00 | 33 | 38 | | | |
| 5699 | 1713 | Territorio delle 2 Miglia | 130 | 78 | 00 | 01 | 86 | | | |
| 5700 | 1713 | Territorio delle 2 Miglia | 130 | 75/a | 01 | 12 | 89 | | | |
| 5701 | 1713 | | | | | | | 01.14.75 | | |
| 5702 | 1714 | Territorio delle 2 Miglia | 131 | 202 | 00 | 45 | 02 | | | |
| 5703 | 1714 | Territorio delle 2 Miglia | 110 | 92 | 00 | 31 | 85 | | | |
| 5704 | 1714 | Territorio delle 2 Miglia | 110 | 283 | 00 | 22 | 67 | | | |
| 5705 | 1714 | Territorio delle 2 Miglia | 110 | 46 | 00 | 00 | 72 | | | |
| 5706 | 1714 | Territorio delle 2 Miglia | 110 | 47 | 00 | 77 | 41 | | | |
| 5707 | 1714 | | | | | | | 01.77.87 | | |
| 5708 | 1715 | Territorio delle 2 Miglia | 133 | 114 | 00 | 22 | 46 | | | |

Sil



REGIONE PUGLIA - ASSESSORATO AGRICOLTURA E FORESTE
 Ufficio Usi Civici
 Comune di MARTINA FRANCA - prov. di Taranto

Inventario dei Beni di Uso Civico
 Stato Occupatori "1" - Verifica Nucera del 08/07/1959

| N. Prog | Num. d'ordine della verifica Nucera | Dati Catastali | | | Estensione | | | Sommatória particelle accorpate | Note della Verifica Nucera | Annotazioni di Inventario |
|---------|-------------------------------------|---------------------------|--------|------------|------------|-----|----|---------------------------------|----------------------------|---------------------------|
| | | Contrada | Foglio | Particella | Ha | Are | Ca | | | |
| 5709 | 1716 | Territorio delle 2 Miglia | 92 | 7 | 00 | 00 | 64 | | | |
| 5710 | 1716 | Territorio delle 2 Miglia | 92 | 8 | 00 | 00 | 70 | | | |
| 5711 | 1716 | Territorio delle 2 Miglia | 92 | 30 | 00 | 01 | 20 | | | |
| 5712 | 1716 | Territorio delle 2 Miglia | 92 | 29 | 01 | 54 | 50 | | | |
| 5713 | 1716 | Territorio delle 2 Miglia | 92 | 225 | 00 | 92 | 40 | | | |
| 5714 | 1716 | | | | | | | 02.49.44 | | |
| 5715 | 1717 | Territorio delle 2 Miglia | 111 | 54 | 00 | 00 | 58 | | | |
| 5716 | 1717 | Territorio delle 2 Miglia | 111 | 60 | 00 | 65 | 58 | | | |
| 5717 | 1717 | Territorio delle 2 Miglia | 111 | 61 | 01 | 10 | 67 | | | |
| 5718 | 1717 | Territorio delle 2 Miglia | 111 | 62 | 00 | 00 | 80 | | | |
| 5719 | 1717 | Territorio delle 2 Miglia | 64 | 15 | 00 | 97 | 30 | | | |
| 5720 | 1717 | Territorio delle 2 Miglia | 64 | 16 | 00 | 01 | 41 | | | |
| 5721 | 1717 | Territorio delle 2 Miglia | 64 | 17 | 00 | 01 | 97 | | | |
| 5722 | 1717 | Territorio delle 2 Miglia | 64 | 19 | 00 | 13 | 84 | | | |
| 5723 | 1717 | Territorio delle 2 Miglia | 64 | 20 | 00 | 01 | 44 | | | |
| 5724 | 1717 | Territorio delle 2 Miglia | 64 | 21 | 00 | 01 | 22 | | | |
| 5725 | 1717 | Territorio delle 2 Miglia | 64 | 22 | 00 | 13 | 33 | | | |
| 5726 | 1717 | Territorio delle 2 Miglia | 64 | 23 | 00 | 28 | 70 | | | |
| 5727 | 1717 | Territorio delle 2 Miglia | 64 | 24 | 00 | 01 | 48 | | | |
| 5728 | 1717 | Territorio delle 2 Miglia | 64 | 25 | 00 | 07 | 40 | | | |
| 5729 | 1717 | Territorio delle 2 Miglia | 64 | 26 | 00 | 05 | 02 | | | |

512




Studio M. - Bari

REGIONE PUGLIA - ASSESSORATO AGRICOLTURA E FORESTE
 Ufficio Usi Civici
 Comune di MARTINA FRANCA - prov. di Taranto

Inventario dei Beni di Uso Civico
 Stato Occupatori "1" - Verifica Nucera del 08/07/1959

| N. Prog | Num. d'ordine della verifica Nucera | Dati Catastali | | | Estensione | | | Sommatória particelle accorpate | Note della Verifica Nucera | Annotazioni di Inventario |
|---------|-------------------------------------|---------------------------|--------|------------|------------|-----|----|---------------------------------|----------------------------|---------------------------|
| | | Contrada | Foglio | Particella | Ha | Are | Ca | | | |
| 5730 | 1717 | | | | | | | 03.48,70 | | |
| 5731 | 1718 | Territorio delle 2 Miglia | 172 | 194 | 00 | 81 | 96 | | | |
| 5732 | 1719 | Territorio delle 2 Miglia | 152 | 128 | 00 | 00 | 93 | | | |
| 5733 | 1719 | Territorio delle 2 Miglia | 152 | 127 | 01 | 14 | 68 | | | |
| 5734 | 1719 | | | | | | | 01.15,61 | | |
| 5735 | 1720 | Territorio delle 2 Miglia | 111 | 107/a | 00 | 43 | 58 | | | |
| 5736 | 1720 | Territorio delle 2 Miglia | 111 | 108/a | 00 | 00 | 20 | | | |
| 5737 | 1720 | | | | | | | 00.43,78 | | |
| 5738 | 1721 | Territorio delle 2 Miglia | 68 | 173 | 01 | 11 | 11 | | | |
| 5739 | 1721 | Territorio delle 2 Miglia | 68 | 174 | 00 | 00 | 78 | | | |
| 5740 | 1721 | | | | | | | 01.11,89 | | |
| 5741 | 1722 | Territorio delle 2 Miglia | 59 | 91/a | 00 | 45 | 47 | | | |
| 5742 | 1722 | Territorio delle 2 Miglia | 59 | 92/a | 00 | 00 | 56 | | | |
| 5743 | 1722 | | | | | | | 00.46,03 | | |
| 5744 | 1723 | Territorio delle 2 Miglia | 91 | 237 | 00 | 44 | 40 | | | |
| 5745 | 1724 | Territorio delle 2 Miglia | 65 | 136 | 00 | 95 | 60 | | | |
| 5746 | 1724 | Territorio delle 2 Miglia | 65 | 173/b | 00 | 03 | 04 | | | |
| 5747 | 1724 | | | | | | | 00.98,64 | | |
| 5748 | 1725 | Territorio delle 2 Miglia | 65 | 130 | 00 | 14 | 70 | | | |
| 5749 | 1725 | Territorio delle 2 Miglia | 65 | 131 | 00 | 02 | 34 | | | |
| 5750 | 1725 | Territorio delle 2 Miglia | 65 | 182 | 00 | 77 | 60 | | | |

513



REGIONE PUGLIA - ASSESSORATO AGRICOLTURA E FORESTE
 Ufficio Usi Civici
 Comune di MARTINA FRANCA - prov. di Taranto

Inventario dei Beni di Uso Civico
 Stato Occupatori "1" - Verifica Nucera del 08/07/1959

| N. Prog | Num. d'ordine della verifica Nucera | Dati Catastali | | | Estensione | | | Sommatore particelle accorpate | Note della Verifica Nucera | Annotazioni di Inventario |
|---------|-------------------------------------|---------------------------|--------|------------|------------|-----|----|--------------------------------|----------------------------|---------------------------|
| | | Contrada | Foglio | Particella | Ha | Are | Ca | | | |
| 5751 | 1725 | Territorio delle 2 Miglia | 65 | 133/b | 00 | 01 | 10 | | | |
| 5752 | 1725 | Territorio delle 2 Miglia | 60 | 122 | 01 | 31 | 71 | | | |
| 5753 | 1725 | Territorio delle 2 Miglia | 60 | 123 | 00 | 01 | 67 | | | |
| 5754 | 1725 | | | | | | | 02.29.12 | | |
| 5755 | 1726 | Territorio delle 2 Miglia | 91 | 234 | 00 | 48 | 78 | | | |
| 5756 | 1727 | Territorio delle 2 Miglia | 67 | 190 | 00 | 77 | 71 | | | |
| 5757 | 1728 | Territorio delle 2 Miglia | 94 | 52 | 00 | 50 | 48 | | | |
| 5758 | 1728 | Territorio delle 2 Miglia | 94 | 128 | 00 | 00 | 57 | | | |
| 5759 | 1728 | | | | | | | 00.51.05 | | |
| 5760 | 1729 | Territorio delle 2 Miglia | 65 | 101 | 00 | 39 | 92 | | | |
| 5761 | 1729 | Territorio delle 2 Miglia | 65 | 102 | 00 | 01 | 31 | | | |
| 5762 | 1729 | Territorio delle 2 Miglia | 65 | 112/b | 00 | 00 | 85 | | | |
| 5763 | 1729 | Territorio delle 2 Miglia | 65 | 210 | 00 | 63 | 38 | | | |
| 5764 | 1729 | | | | | | | 01.05.46 | | |
| 5765 | 1730 | Territorio delle 2 Miglia | 111 | 151/b | 00 | 00 | 44 | | | |
| 5766 | 1730 | Territorio delle 2 Miglia | 111 | 152/a | 00 | 50 | 99 | | | |
| 5767 | 1730 | | | | | | | 00.51.43 | | |
| 5768 | 1731 | Territorio delle 2 Miglia | 59 | 45 | 00 | 77 | 54 | | | |
| 5769 | 1731 | Territorio delle 2 Miglia | 59 | 46 | 00 | 00 | 81 | | | |
| 5770 | 1731 | | | | | | | 00.78.35 | | |
| 5771 | 1732 | Territorio delle 2 Miglia | 171 | 14 | 00 | 00 | 86 | | | |



REGIONE PUGLIA - ASSESSORATO AGRICOLTURA E FORESTE
 Ufficio Usi Civili
 Comune di MARTINA FRANCA - prov. di Taranto

Inventario dei Beni di Uso Civico
 Stato Occupatori "1" - Verifica Nucera del 08/07/1959

| N. Prog | Num. d'ordine della verifica Nucera | Dati Catastali | | | Estensione | | | Sommatoria particelle accorpate | Note della Verifica Nucera | Annotazioni di Inventario |
|---------|-------------------------------------|---------------------------|--------|------------|------------|-----|----|---------------------------------|----------------------------|---------------------------|
| | | Contrada | Foglio | Particella | Ha | Are | Ca | | | |
| 5772 | 1732 | Territorio delle 2 Miglia | 171 | 15 | 00 | 72 | 68 | | | |
| 5773 | 1732 | | | | | | | 00.73.54 | | |
| 5774 | 1733 | Territorio delle 2 Miglia | 65 | 214 | 00 | 10 | 55 | | | |
| 5775 | 1733 | Territorio delle 2 Miglia | 65 | 128/a | 00 | 09 | 01 | | | |
| 5776 | 1733 | Territorio delle 2 Miglia | 65 | 181/a | 00 | 30 | 32 | | | |
| 5777 | 1733 | Territorio delle 2 Miglia | 65 | 129/a | 00 | 01 | 01 | | | |
| 5778 | 1733 | | | | | | | 00.50.89 | | |
| 5779 | 1734 | Territorio delle 2 Miglia | 65 | 128/b | 00 | 12 | 11 | | | |
| 5780 | 1734 | Territorio delle 2 Miglia | 65 | 181/b | 00 | 01 | 36 | | | |
| 5781 | 1734 | Territorio delle 2 Miglia | 65 | 129/b | 00 | 01 | 15 | | | |
| 5782 | 1734 | Territorio delle 2 Miglia | 65 | 181/c | 00 | 36 | 27 | | | |
| 5783 | 1734 | | | | | | | 00.50.89 | | |
| 5784 | 1735 | Territorio delle 2 Miglia | 68 | 300 | 00 | 16 | 28 | | | |
| 5785 | 1735 | Territorio delle 2 Miglia | 66 | 211 | 00 | 37 | 10 | | | |
| 5786 | 1735 | | | | | | | 00.53.38 | | |
| 5787 | 1736 | Territorio delle 2 Miglia | 87 | 20 | 00 | 97 | 12 | | | |
| 5788 | 1736 | Territorio delle 2 Miglia | 87 | 21 | 00 | 01 | 14 | | | |
| 5789 | 1736 | | | | | | | 00.98.26 | | |
| 5790 | 1737 | Territorio delle 2 Miglia | 154 | 71/b | 00 | 05 | 90 | | | |
| 5791 | 1737 | Territorio delle 2 Miglia | 154 | 71/c | 00 | 35 | 10 | | | |
| 5792 | 1737 | Territorio delle 2 Miglia | 154 | 72/b | 00 | 00 | 45 | | | |



SLS

Studio M. - Bari

REGIONE PUGLIA - ASSESSORATO AGRICOLTURA E FORESTE
 Ufficio Usi Civici
 Comune di MARTINA FRANCA - prov. di Taranto

Inventario dei Beni di Uso Civico
 Stato Occupatori "1" - Verifica Nucera del 08/07/1959

| N. Prog | Num. d'ordine della verifica Nucera | Dati Catastali | | | Estensione | | | Sommataria particelle accorpate | Note della Verifica Nucera | Annotazioni di Inventario |
|---------|-------------------------------------|---------------------------|--------|------------|------------|-----|----|---------------------------------|----------------------------|---------------------------|
| | | Contrada | Foglio | Particella | Ha | Are | Ca | | | |
| 5793 | 1737 | | | | | | | 00.41.45 | | |
| 5794 | 1738 | Territorio delle 2 Miglia | 63 | 71/b | 00 | 00 | 65 | | | |
| 5795 | 1738 | Territorio delle 2 Miglia | 63 | 72/b | 00 | 01 | 27 | | | |
| 5796 | 1738 | Territorio delle 2 Miglia | 63 | 72/c | 00 | 47 | 88 | | | |
| 5797 | 1738 | | | | | | | 00.49.80 | | |
| 5798 | 1739 | Territorio delle 2 Miglia | 66 | 57 | 00 | 43 | 74 | | | |
| 5799 | 1740 | Territorio delle 2 Miglia | 87 | 1 | 00 | 98 | 10 | | | |
| 5800 | 1741 | Territorio delle 2 Miglia | 63 | 71/a | 00 | 00 | 48 | | | |
| 5801 | 1741 | Territorio delle 2 Miglia | 63 | 72/a | 00 | 52 | 13 | | | |
| 5802 | 1741 | | | | | | | 00.52.81 | | |
| 5803 | 1742 | Territorio delle 2 Miglia | 64 | 153 | 00 | 01 | 71 | | | |
| 5804 | 1742 | Territorio delle 2 Miglia | 64 | 154 | 00 | 54 | 10 | | | |
| 5805 | 1742 | Territorio delle 2 Miglia | 64 | 155 | 00 | 01 | 00 | | | |
| 5806 | 1742 | | | | | | | 00.56.81 | | |
| 5807 | 1743 | Territorio delle 2 Miglia | 151 | 34 | 00 | 53 | 26 | | | |
| 5808 | 1743 | Territorio delle 2 Miglia | 151 | 35 | 00 | 08 | 69 | | | |
| 5809 | 1743 | Territorio delle 2 Miglia | 151 | 36 | 00 | 05 | 28 | | | |
| 5810 | 1743 | Territorio delle 2 Miglia | 151 | 37 | 00 | 07 | 67 | | | |
| 5811 | 1743 | | | | | | | 00.74.90 | | |
| 5812 | 1744 | Territorio delle 2 Miglia | 64 | 113 | 00 | 00 | 78 | | | |
| 5813 | 1744 | Territorio delle 2 Miglia | 64 | 132 | 00 | 37 | 33 | | | |

516



Studio M. - Bari

REGIONE PUGLIA - ASSESSORATO AGRICOLTURA E FORESTE
 Ufficio Usi Civici
 Comune di MARTINA FRANCA - prov. di Taranto

Inventario dei Beni di Uso Civico
 Stato Occupatori "1" - Verifica Nucera del 08/07/1959

| N. Prog | Num. d'ordine della verifica Nucera | Dati Catastali | | | Estensione | | | Sommatoria particelle accorpate | Note della Verifica Nucera | Annotazioni di Inventario |
|---------|-------------------------------------|---------------------------|--------|------------|------------|-----|----|---------------------------------|----------------------------|---------------------------|
| | | Contrada | Foglio | Particella | Ha | Are | Ca | | | |
| 5814 | 1744 | | | | | | | 00,38,11 | | |
| 5815 | 1745 | Territorio delle 2 Miglia | 59 | 91/b | 00 | 45 | 20 | | | |
| 5816 | 1745 | Territorio delle 2 Miglia | 59 | 92/b | 00 | 00 | 83 | | | |
| 5817 | 1745 | Territorio delle 2 Miglia | 91 | 176 | 00 | 16 | 03 | | | |
| 5818 | 1745 | Territorio delle 2 Miglia | 91 | 240 | 00 | 50 | 53 | | | |
| 5819 | 1745 | | | | | | | 01.12.59 | | |
| 5820 | 1746 | Territorio delle 2 Miglia | 150 | 161/b | 00 | 01 | 27 | | | |
| 5821 | 1746 | Territorio delle 2 Miglia | 150 | 201/a | 00 | 26 | 13 | | | |
| 5822 | 1746 | | | | | | | 00.27.40 | | |
| 5823 | 1747 | Territorio delle 2 Miglia | 58 | 69/a | 00 | 49 | 47 | | | |
| 5824 | 1747 | Territorio delle 2 Miglia | 58 | 70/a | 00 | 00 | 45 | | | |
| 5825 | 1747 | Territorio delle 2 Miglia | 58 | 72/a | 00 | 04 | 27 | | | |
| 5826 | 1747 | | | | | | | 00.54.19 | | |
| 5827 | 1748 | Territorio delle 2 Miglia | 60 | 47 | 00 | 67 | 92 | | | |
| 5828 | 1749 | Territorio delle 2 Miglia | 58 | 75 | 00 | 41 | 10 | | | |
| 5829 | 1749 | Territorio delle 2 Miglia | 58 | 114 | 00 | 74 | 15 | | | |
| 5830 | 1749 | | | | | | | 01.15.25 | | |
| 5831 | 1750 | Territorio delle 2 Miglia | 60 | 50 | 00 | 00 | 49 | | | |
| 5832 | 1750 | Territorio delle 2 Miglia | 60 | 51 | 00 | 65 | 36 | | | |
| 5833 | 1750 | | | | | | | 00,65,85 | | |
| 5834 | 1751 | Territorio delle 2 Miglia | 59 | 146 | 00 | 05 | 80 | | | |

S17




REGIONE PUGLIA - ASSESSORATO AGRICOLTURA E FORESTE
 Ufficio Usi Civici
 Comune di MARTINA FRANCA - prov. di Taranto

Inventario dei Beni di Uso Civico
 Stato Occupatori "1" - Verifica Nucera del 08/07/1959

| N. Prog | Num. d'ordine della verifica Nucera | Dati Catastali | | | Estensione | | | Sommatória particelle accorpate | Note della Verifica Nucera | Annotazioni di Inventario |
|---------|-------------------------------------|---------------------------|--------|------------|------------|-----|----|---------------------------------|----------------------------|---------------------------|
| | | Contrada | Foglio | Particella | Ha | Are | Ca | | | |
| 5835 | 1751 | Territorio delle 2 Miglia | 59 | 142 | 00 | 01 | 90 | | | |
| 5836 | 1751 | Territorio delle 2 Miglia | 59 | 144 | 00 | 38 | 58 | | | |
| 5837 | 1751 | Territorio delle 2 Miglia | 59 | 141/b | 00 | 00 | 68 | | | |
| 5838 | 1751 | Territorio delle 2 Miglia | 59 | 145/a | 00 | 06 | 45 | | | |
| 5839 | 1751 | Territorio delle 2 Miglia | 59 | 143 | 00 | 39 | 69 | | | |
| 5840 | 1751 | | | | | | | 00.93.10 | | |
| 5841 | 1752 | Territorio delle 2 Miglia | 108 | 70/a | 00 | 18 | 40 | | | |
| 5842 | 1753 | Territorio delle 2 Miglia | 89 | 134 | 00 | 00 | 30 | | | |
| 5843 | 1753 | Territorio delle 2 Miglia | 89 | 135 | 00 | 28 | 31 | | | |
| 5844 | 1753 | Territorio delle 2 Miglia | 89 | 236/a | 00 | 00 | 16 | | | |
| 5845 | 1753 | Territorio delle 2 Miglia | 89 | 236/b | 00 | 00 | 09 | | | |
| 5846 | 1753 | Territorio delle 2 Miglia | 89 | 136/b | 00 | 02 | 72 | | | |
| 5847 | 1753 | Territorio delle 2 Miglia | 89 | 236/c | 00 | 00 | 57 | | | |
| 5848 | 1753 | Territorio delle 2 Miglia | 89 | 237 | 00 | 34 | 78 | | | |
| 5849 | 1753 | | | | | | | 00.85.33 | | |
| 5850 | 1754 | Territorio delle 2 Miglia | 92 | 113 | 00 | 00 | 80 | | | |
| 5851 | 1754 | Territorio delle 2 Miglia | 92 | 114 | 00 | 57 | 20 | | | |
| 5852 | 1754 | | | | | | | 00.58.00 | | |
| 5853 | 1755 | Territorio delle 2 Miglia | 127 | 144 | 00 | 80 | 68 | | | |
| 5854 | 1755 | Territorio delle 2 Miglia | 127 | 145 | 00 | 00 | 41 | | | |
| 5855 | 1755 | | | | | | | 00.81.07 | | |

518



REGIONE PUGLIA - ASSESSORATO AGRICOLTURA E FORESTE
 Ufficio Usi Civici
 Comune di MARTINA FRANCA - prov. di Taranto

Inventario dei Beni di Uso Civico
 Stato Occupatori "1" - Verifica Nucera del 08/07/1959


| N. Prog | Num. d'ordine della verifica Nucera | Dati Catastali | | | Estensione | | | Sommatoria particelle accorpate | Note della Verifica Nucera | Annotazioni di Inventario |
|---------|-------------------------------------|---------------------------|--------|------------|------------|-----|----|---------------------------------|----------------------------|---------------------------|
| | | Contrada | Foglio | Particella | Ha | Are | Ca | | | |
| 5856 | 1756 | Territorio delle 2 Miglia | 96 | 93 | 00 | 91 | 44 | | | |
| 5857 | 1756 | Territorio delle 2 Miglia | 96 | 94 | 00 | 00 | 33 | | | |
| 5858 | 1756 | | | | | | | 00.91.77 | | |
| 5859 | 1757 | Territorio delle 2 Miglia | 89 | 271 | 00 | 14 | 99 | | | |
| 5860 | 1757 | Territorio delle 2 Miglia | 89 | 49/b | 00 | 41 | 35 | | | |
| 5861 | 1757 | Territorio delle 2 Miglia | 89 | 53 | 00 | 43 | 64 | | | |
| 5862 | 1757 | Territorio delle 2 Miglia | 89 | 54 | 00 | 21 | 68 | | | |
| 5863 | 1757 | | | | | | | 01.21.66 | | |
| 5864 | 1758 | Territorio delle 2 Miglia | 108 | 96 | 00 | 00 | 85 | | | |
| 5865 | 1758 | Territorio delle 2 Miglia | 108 | 97 | 00 | 00 | 27 | | | |
| 5866 | 1758 | Territorio delle 2 Miglia | 108 | 59 | 00 | 26 | 90 | | | |
| 5867 | 1758 | Territorio delle 2 Miglia | 108 | 95 | 00 | 24 | 89 | | | |
| 5868 | 1758 | Territorio delle 2 Miglia | 108 | 98 | 00 | 00 | 63 | | | |
| 5869 | 1758 | Territorio delle 2 Miglia | 108 | 99 | 00 | 26 | 29 | | | |
| 5870 | 1758 | Territorio delle 2 Miglia | 108 | 100 | 00 | 28 | 47 | | | |
| 5871 | 1758 | Territorio delle 2 Miglia | 108 | 180 | 00 | 51 | 20 | | | |
| 5872 | 1758 | Territorio delle 2 Miglia | 108 | 23 | 00 | 78 | 58 | | | |
| 5873 | 1758 | Territorio delle 2 Miglia | 108 | 24 | 00 | 01 | 24 | | | |
| 5874 | 1758 | | | | | | | 02.37.12 | | |
| 5875 | 1759 | Territorio delle 2 Miglia | 127 | 143 | 00 | 00 | 92 | | | |
| 5876 | 1759 | Territorio delle 2 Miglia | 127 | 185 | 00 | 77 | 24 | | | |



REGIONE PUGLIA - ASSESSORATO AGRICOLTURA E FORESTE
 Ufficio Usi Civici
 Comune di MARTINA FRANCA - prov. di Taranto

Inventario dei Beni di Uso Civico
 Stato Occupatori "1" - Verifica Nucera del 08/07/1959

| N. Prog | Num. d'ordine della verifica Nucera | Dati Catastali | | | Estensione | | | Sommatória particelle accorpate | Note della Verifica Nucera | Annotazioni di Inventario |
|---------|-------------------------------------|---------------------------|--------|------------|------------|-----|----|---------------------------------|----------------------------|---------------------------|
| | | Contrada | Foglio | Particella | Ha | Are | Ca | | | |
| 5877 | 1759 | | | | | | | 00.78.16 | | |
| 5878 | 1760 | Territorio delle 2 Miglia | 128 | 60/c | 00 | 02 | 80 | | | |
| 5879 | 1760 | Territorio delle 2 Miglia | 128 | 61 | 00 | 63 | 51 | | | |
| 5880 | 1760 | Territorio delle 2 Miglia | 128 | 102/a | 00 | 57 | 45 | | | |
| 5881 | 1760 | Territorio delle 2 Miglia | 128 | 111/a | 00 | 16 | 85 | | | |
| 5882 | 1760 | Territorio delle 2 Miglia | 128 | 102/b | 00 | 02 | 65 | | | |
| 5883 | 1760 | Territorio delle 2 Miglia | 128 | 111/b | 00 | 69 | 94 | | | |
| 5884 | 1760 | | | | | | | 02.13.20 | | |
| 5885 | 1761 | Territorio delle 2 Miglia | 127 | 154 | 00 | 96 | 20 | | | |
| 5886 | 1761 | Territorio delle 2 Miglia | 127 | 167 | 00 | 01 | 36 | | | |
| 5887 | 1761 | | | | | | | 00.97.56 | | |
| 5888 | 1762 | Territorio delle 2 Miglia | 87 | 49 | 01 | 44 | 29 | | | |
| 5889 | 1762 | Territorio delle 2 Miglia | 87 | 50 | 00 | 01 | 33 | | | |
| 5890 | 1762 | | | | | | | 01.45.62 | | |
| 5891 | 1763 | Territorio delle 2 Miglia | 127 | 150 | 00 | 84 | 05 | | | |
| 5892 | 1763 | Territorio delle 2 Miglia | 127 | 151 | 00 | 00 | 87 | | | |
| 5893 | 1763 | | | | | | | 00.85.92 | | |
| 5894 | 1764 | Territorio delle 2 Miglia | 89 | 266 | 00 | 05 | 20 | | | |
| 5895 | 1765 | Territorio delle 2 Miglia | 127 | 83 | 00 | 01 | 27 | | | |
| 5896 | 1765 | Territorio delle 2 Miglia | 127 | 84 | 00 | 94 | 00 | | | |
| 5897 | 1765 | | | | | | | 00.95.27 | | |



REGIONE PUGLIA - ASSESSORATO AGRICOLTURA E FORESTE
 Ufficio Usi Civici
 Comune di MARTINA FRANCA - prov. di Taranto

Inventario dei Beni di Uso Civico
 Stato Occupatori "1" - Verifica Nucera del 08/07/1959

| N. Prog | Num. d'ordine della verifica Nucera | Dati Catastali | | | Estensione | | | Somatoria particelle accorpate | Note della Verifica Nucera | Annotazioni di Inventario |
|---------|-------------------------------------|---------------------------|--------|------------|------------|-----|----|--------------------------------|----------------------------|---------------------------|
| | | Contrada | Foglio | Particella | Ha | Are | Ca | | | |
| 5898 | 1766 | Territorio delle 2 Miglia | 111 | 172 | 00 | 00 | 34 | | | |
| 5899 | 1766 | Territorio delle 2 Miglia | 111 | 173/a | 00 | 58 | 24 | | | |
| 5900 | 1766 | Territorio delle 2 Miglia | 111 | 175/c | 00 | 01 | 08 | | | |
| 5901 | 1766 | | | | | | | 00.59.66 | | |
| 5902 | 1767 | Territorio delle 2 Miglia | 62 | 109 | 01 | 06 | 12 | | | |
| 5903 | 1768 | Territorio delle 2 Miglia | 60 | 46 | 00 | 76 | 51 | | | |
| 5904 | 1769 | Territorio delle 2 Miglia | 108 | 70/b | 00 | 24 | 77 | | | |
| 5905 | 1769 | Territorio delle 2 Miglia | 108 | 69 | 00 | 00 | 82 | | | |
| 5906 | 1769 | | | | | | | 00.25.59 | | |
| 5907 | 1770 | Territorio delle 2 Miglia | 89 | 242 | 00 | 01 | 25 | | | |
| 5908 | 1770 | Territorio delle 2 Miglia | 89 | 243 | 00 | 36 | 05 | | | |
| 5909 | 1770 | | | | | | | 00.37.30 | | |
| 5910 | 1771 | Territorio delle 2 Miglia | 68 | 39/b | 00 | 00 | 68 | | | |
| 5911 | 1771 | Territorio delle 2 Miglia | 68 | 40/b | 00 | 72 | 56 | | | |
| 5912 | 1771 | | | | | | | 00.73.22 | | |
| 5913 | 1772 | Territorio delle 2 Miglia | 58 | 69/b | 00 | 83 | 96 | | | |
| 5914 | 1772 | Territorio delle 2 Miglia | 58 | 70/b | 00 | 01 | 10 | | | |
| 5915 | 1772 | Territorio delle 2 Miglia | 58 | 71 | 00 | 01 | 76 | | | |
| 5916 | 1772 | Territorio delle 2 Miglia | 58 | 72/b | 00 | 61 | 85 | | | |
| 5917 | 1772 | | | | | | | 01.48.67 | | |
| 5918 | 1773 | Territorio delle 2 Miglia | 89 | 238 | 00 | 07 | 96 | | | |



521

REGIONE PUGLIA - ASSESSORATO AGRICOLTURA E FORESTE
 Ufficio Usi Civici
 Comune di MARTINA FRANCA - prov. di Taranto

Inventario dei Beni di Uso Civico
 Stato Occupatori "1" - Verifica Nucera del 08/07/1959

| N. Prog | Num. d'ordine della verifica Nucera | Dati Catastali | | | Estensione | | | Sommaatoria particelle accorpate | Note della Verifica Nucera | Annotazioni di Inventario |
|---------|-------------------------------------|---------------------------|--------|------------|------------|-----|----|----------------------------------|----------------------------|---------------------------|
| | | Contrada | Foglio | Particella | Ha | Are | Ca | | | |
| 5919 | 1774 | Territorio delle 2 Miglia | 107 | 119 | 01 | 30 | 33 | | | |
| 5920 | 1774 | Territorio delle 2 Miglia | 107 | 120 | 00 | 01 | 14 | | | |
| 5921 | 1774 | | | | | | | 01.31.47 | | |
| 5922 | 1775 | Territorio delle 2 Miglia | 128 | 74 | 00 | 24 | 10 | | | |
| 5923 | 1775 | Territorio delle 2 Miglia | 128 | 75 | 00 | 14 | 43 | | | |
| 5924 | 1775 | Territorio delle 2 Miglia | 128 | 76 | 00 | 08 | 35 | | | |
| 5925 | 1775 | | | | | | | 00.46.88 | | |
| 5926 | 1776 | Territorio delle 2 Miglia | 127 | 157 | 00 | 00 | 68 | | | |
| 5927 | 1776 | Territorio delle 2 Miglia | 127 | 166 | 00 | 69 | 28 | | | |
| 5928 | 1776 | | | | | | | 00.69.96 | | |
| 5929 | 1777 | Territorio delle 2 Miglia | 89 | 136/a | 00 | 21 | 32 | | | |
| 5930 | 1777 | Territorio delle 2 Miglia | 89 | 236/d | 00 | 01 | 06 | | | |
| 5931 | 1777 | Territorio delle 2 Miglia | 89 | 252 | 00 | 06 | 57 | | | |
| 5932 | 1777 | | | | | | | 00.28.95 | | |
| 5933 | 1778 | Territorio delle 2 Miglia | 108 | 156 | 00 | 01 | 08 | | | |
| 5934 | 1778 | Territorio delle 2 Miglia | 108 | 155 | 00 | 94 | 23 | | | |
| 5935 | 1778 | | | | | | | 00.95.31 | | |
| 5936 | 1779 | Territorio delle 2 Miglia | 58 | 58/c | 00 | 86 | 50 | | | |
| 5937 | 1780 | Territorio delle 2 Miglia | 60 | 163 | 01 | 11 | 02 | | | |
| 5938 | 1780 | Territorio delle 2 Miglia | 60 | 164 | 00 | 01 | 30 | | | |
| 5939 | 1780 | | | | | | | 01.12.32 | | |

522



REGIONE PUGLIA - ASSESSORATO AGRICOLTURA E FORESTE
 Ufficio Usi Civici
 Comune di MARTINA FRANCA - prov. di Taranto

Inventario dei Beni di Uso Civico
 Stato Occupatori "1" - Verifica Nucera del 08/07/1959

| N. Prog | Num. d'ordine della verifica Nucera | Dati Catastali | | | Estensione | | | Sommatória particelle accorpate | Note della Verifica Nucera | Annotazioni di Inventario |
|---------|-------------------------------------|---------------------------|--------|------------|------------|-----|----|---------------------------------|----------------------------|---------------------------|
| | | Contrada | Foglio | Particella | Ha | Are | Ca | | | |
| 5940 | 1781 | Territorio delle 2 Miglia | 127 | 152 | 00 | 92 | 40 | | | |
| 5941 | 1781 | Territorio delle 2 Miglia | 127 | 153 | 00 | 01 | 16 | | | |
| 5942 | 1781 | | | | | | | 00.93.56 | | |
| 5943 | 1782 | Territorio delle 2 Miglia | 109 | 141 | 00 | 90 | 92 | | | |
| 5944 | 1782 | Territorio delle 2 Miglia | 109 | 142 | 00 | 00 | 96 | | | |
| 5945 | 1782 | | | | | | | 00.91.86 | | |
| 5946 | 1783 | Territorio delle 2 Miglia | 108 | 151 | 00 | 01 | 37 | | | |
| 5947 | 1783 | Territorio delle 2 Miglia | 108 | 152 | 00 | 21 | 40 | | | |
| 5948 | 1783 | Territorio delle 2 Miglia | 108 | 150/b | 00 | 27 | 53 | | | |
| 5949 | 1783 | | | | | | | 00.50.30 | | |
| 5950 | 1784 | Territorio delle 2 Miglia | 150 | 161/a | 00 | 52 | 77 | | | |
| 5951 | 1784 | Territorio delle 2 Miglia | 150 | 162 | 00 | 00 | 39 | | | |
| 5952 | 1784 | Territorio delle 2 Miglia | 150 | 201/b | 00 | 00 | 71 | | | |
| 5953 | 1784 | | | | | | | 00.53.87 | | |
| 5954 | 1785 | Territorio delle 2 Miglia | 87 | 28 | 00 | 34 | 96 | | | |
| 5955 | 1785 | Territorio delle 2 Miglia | 87 | 30 | 00 | 84 | 84 | | | |
| 5956 | 1785 | Territorio delle 2 Miglia | 87 | 33 | 00 | 69 | 46 | | | |
| 5957 | 1785 | Territorio delle 2 Miglia | 87 | 37 | 00 | 01 | 22 | | | |
| 5958 | 1785 | Territorio delle 2 Miglia | 87 | 38 | 00 | 00 | 69 | | | |
| 5959 | 1785 | | | | | | | 01.91.17 | | |
| 5960 | 1786 | Territorio delle 2 Miglia | 58 | 73 | 00 | 56 | 60 | | | |

523



REGIONE PUGLIA - ASSESSORATO AGRICOLTURA E FORESTE
 Ufficio Usi Civici
 Comune di MARTINA FRANCA - prov. di Taranto

Inventario dei Beni di Uso Civico
 Stato Occupatori "1" - Verifica Nucera del 08/07/1959

| N. Prog | Num. d'ordine della verifica Nucera | Dati Catastali | | | Estensione | | | Sommativa particelle accorpate | Note della Verifica Nucera | Annotazioni di Inventario |
|---------|-------------------------------------|---------------------------|--------|------------|------------|-----|----|--------------------------------|----------------------------|---------------------------|
| | | Contrada | Foglio | Particella | Ha | Are | Ca | | | |
| 5961 | 1786 | Territorio delle 2 Miglia | 58 | 74 | 00 | 01 | 50 | | | |
| 5962 | 1786 | Territorio delle 2 Miglia | 58 | 90 | 00 | 00 | 82 | | | |
| 5963 | 1786 | Territorio delle 2 Miglia | 58 | 105 | 00 | 46 | 30 | | | |
| 5964 | 1786 | | | | | | | 01.05.22 | | |
| 5965 | 1787 | Territorio delle 2 Miglia | 90 | 67 | 00 | 13 | 09 | | | |
| 5966 | 1788 | Territorio delle 2 Miglia | 132 | 15/d | 00 | 05 | 04 | | | |
| 5967 | 1789 | Territorio delle 2 Miglia | 107 | 9/a | 00 | 42 | 43 | | | |
| 5968 | 1789 | Territorio delle 2 Miglia | 107 | 10 | 00 | 00 | 63 | | | |
| 5969 | 1789 | | | | | | | 00.43.06 | | |
| 5970 | 1790 | Territorio delle 2 Miglia | 110 | 217 | 00 | 11 | 49 | | | |
| 5971 | 1790 | Territorio delle 2 Miglia | 110 | 218 | 00 | 01 | 42 | | | |
| 5972 | 1790 | | | | | | | 00.12.91 | | |
| 5973 | 1791 | Territorio delle 2 Miglia | 110 | 102 | 00 | 25 | 02 | | | |
| 5974 | 1792 | Territorio delle 2 Miglia | 111 | 126 | 00 | 00 | 62 | | | |
| 5975 | 1792 | Territorio delle 2 Miglia | 111 | 127 | 00 | 46 | 91 | | | |
| 5976 | 1792 | | | | | | | 00.47.53 | | |
| 5977 | 1793 | Territorio delle 2 Miglia | 111 | 118/a | 00 | 32 | 14 | | | |
| 5978 | 1794 | Territorio delle 2 Miglia | 111 | 117/a | 00 | 00 | 04 | | | |
| 5979 | 1794 | Territorio delle 2 Miglia | 111 | 118/b | 00 | 36 | 95 | | | |
| 5980 | 1794 | | | | | | | 00.36.99 | | |
| 5981 | 1795 | Territorio delle 2 Miglia | 111 | 117/b | 00 | 00 | 04 | | | |



REGIONE PUGLIA - ASSESSORATO AGRICOLTURA E FORESTE
 Ufficio Usi Civici
 Comune di MARTINA FRANCA - prov. di Taranto

Inventario dei Beni di Uso Civico
 Stato Occupatori "1" - Verifica Nucera del 08/07/1959

| N. Prog | Num. d'ordine della verifica Nucera | Dati Catastali | | | Estensione | | | Sommatória particelle accorpate | Nota della Verifica Nucera | Annotazioni di Inventario |
|---------|-------------------------------------|---------------------------|--------|------------|------------|-----|----|---------------------------------|----------------------------|---------------------------|
| | | Contrada | Foglio | Particella | Ha | Are | Ca | | | |
| 5982 | 1795 | Territorio delle 2 Miglia | 111 | 118/c | 00 | 36 | 95 | | | |
| 5983 | 1795 | | | | | | | 00.36.99 | | |
| 5984 | 1796 | Territorio delle 2 Miglia | 130 | 257 | 00 | 13 | 70 | | | |
| 5985 | 1797 | Territorio delle 2 Miglia | 131 | 170/b | 00 | 18 | 90 | | | |
| 5986 | 1797 | Territorio delle 2 Miglia | 131 | 171 | 00 | 01 | 20 | | | |
| 5987 | 1797 | | | | | | | 00.20.10 | | |
| 5988 | 1798 | Territorio delle 2 Miglia | 133 | 112 | 00 | 22 | 65 | | | |
| 5989 | 1799 | Territorio delle 2 Miglia | 150 | 198 | 00 | 56 | 31 | | | |
| 5990 | 1800 | Territorio delle 2 Miglia | 151 | 106/b | 00 | 28 | 58 | | | |
| 5991 | 1800 | Territorio delle 2 Miglia | 151 | 107/b | 00 | 00 | 37 | | | |
| 5992 | 1800 | Territorio delle 2 Miglia | 151 | 108/b | 00 | 37 | 40 | | | |
| 5993 | 1800 | | | | | | | 00.66.35 | | |
| 5994 | 1801 | Territorio delle 2 Miglia | 60 | 88/a | 00 | 00 | 90 | | | |
| 5995 | 1801 | Territorio delle 2 Miglia | 60 | 89/a | 00 | 61 | 24 | | | |
| 5996 | 1801 | | | | | | | 00.62.14 | | |
| 5997 | 1802 | Territorio delle 2 Miglia | 96 | 42/b | 00 | 63 | 68 | | | |
| 5998 | 1802 | Territorio delle 2 Miglia | 96 | 43 | 00 | 00 | 64 | | | |
| 5999 | 1802 | | | | | | | 00.64.32 | | |
| 6000 | 1803 | Territorio delle 2 Miglia | 131 | 176 | 00 | 60 | 84 | | | |
| 6001 | 1804 | Territorio delle 2 Miglia | 132 | 49/c | 00 | 20 | 92 | | | |
| 6002 | 1805 | Territorio delle 2 Miglia | 60 | 81/a | 00 | 68 | 44 | | | |




SLS

REGIONE PUGLIA - ASSESSORATO AGRICOLTURA E FORESTE
 Ufficio Usi Civici
 Comune di MARTINA FRANCA - prov. di Taranto

Inventario dei Beni di Uso Civico
 Stato Occupatori "1" - Verifica Nucera del 08/07/1959

| N. Prog | Num. d'ordine della verifica Nucera | Dati Catastali | | | Estensione | | | Sommatória particelle accorpate | Note della Verifica Nucera | Annotazioni di Inventario |
|---------|-------------------------------------|---------------------------|--------|------------|------------|-----|----|---------------------------------|----------------------------|---------------------------|
| | | Contrada | Foglio | Particella | Ha | Are | Ca | | | |
| 6003 | 1805 | Territorio delle 2 Miglia | 60 | 82/a | 00 | 01 | 13 | | | |
| 6004 | 1805 | | | | | | | 00.69.57 | | |
| 6005 | 1806 | Territorio delle 2 Miglia | 60 | 81/b | 00 | 61 | 36 | | | |
| 6006 | 1806 | Territorio delle 2 Miglia | 60 | 82/b | 00 | 01 | 30 | | | |
| 6007 | 1806 | Territorio delle 2 Miglia | 60 | 94 | 00 | 01 | 83 | | | |
| 6008 | 1806 | Territorio delle 2 Miglia | 60 | 87 | 00 | 52 | 59 | | | |
| 6009 | 1806 | | | | | | | 01.17.08 | | |
| 6010 | 1807 | Territorio delle 2 Miglia | 59 | 138 | 00 | 00 | 70 | | | |
| 6011 | 1807 | Territorio delle 2 Miglia | 59 | 139 | 00 | 58 | 00 | | | |
| 6012 | 1807 | Territorio delle 2 Miglia | 110 | 154 | 00 | 05 | 45 | | | |
| 6013 | 1807 | Territorio delle 2 Miglia | 110 | 157 | 00 | 01 | 12 | | | |
| 6014 | 1807 | Territorio delle 2 Miglia | 110 | 158 | 00 | 15 | 05 | | | |
| 6015 | 1807 | Territorio delle 2 Miglia | 130 | 202 | 00 | 07 | 16 | | | |
| 6016 | 1807 | Territorio delle 2 Miglia | 130 | 201/b | 00 | 05 | 67 | | | |
| 6017 | 1807 | Territorio delle 2 Miglia | 130 | 147 | 00 | 13 | 80 | | | |
| 6018 | 1807 | | | | | | | 01.06.95 | | |
| 6019 | 1808 | Territorio delle 2 Miglia | 135 | 26 | 00 | 32 | 43 | | | |
| 6020 | 1808 | Territorio delle 2 Miglia | 135 | 29 | 00 | 00 | 36 | | | |
| 6021 | 1808 | | | | | | | 00.32.79 | | |
| 6022 | 1809 | Territorio delle 2 Miglia | 135 | 31 | 00 | 01 | 02 | | | |
| 6023 | 1809 | Territorio delle 2 Miglia | 135 | 32 | 00 | 01 | 12 | | | |



REGIONE PUGLIA - ASSESSORATO AGRICOLTURA E FORESTE
 Ufficio Usi Civici
 Comune di MARTINA FRANCA - prov. di Taranto

Inventario dei Beni di Uso Civico
 Stato Occupatori "1" - Verifica Nucera del 08/07/1959

| N. Prog | Num. d'ordine della verifica Nucera | Dati Catastali | | | Estensione | | | Sommatória particelle accorpate | Note della Verifica Nucera | Annotazioni di Inventario |
|---------|-------------------------------------|---------------------------|--------|------------|------------|-----|----|---------------------------------|----------------------------|---------------------------|
| | | Contrada | Foglio | Particella | Ha | Are | Ca | | | |
| 6024 | 1809 | | | | | | | 00.02.14 | | |
| 6025 | 1810 | Territorio delle 2 Miglia | 89 | 194/a | 00 | 00 | 48 | | | |
| 6026 | 1810 | Territorio delle 2 Miglia | 89 | 207/a | 00 | 29 | 80 | | | |
| 6027 | 1810 | | | | | | | 00.30.28 | | |
| 6028 | 1811 | Territorio delle 2 Miglia | 152 | 37 | 00 | 00 | 79 | | | |
| 6029 | 1811 | Territorio delle 2 Miglia | 152 | 36 | 00 | 43 | 44 | | | |
| 6030 | 1811 | | | | | | | 00.44.23 | | |
| 6031 | 1812 | Territorio delle 2 Miglia | 130 | 279 | 00 | 47 | 05 | | | |
| 6032 | 1813 | Territorio delle 2 Miglia | 131 | 90 | 00 | 06 | 45 | | | |
| 6033 | 1813 | Territorio delle 2 Miglia | 131 | 195 | 00 | 08 | 72 | | | |
| 6034 | 1813 | Territorio delle 2 Miglia | 131 | 193 | 00 | 08 | 90 | | | |
| 6035 | 1813 | Territorio delle 2 Miglia | 131 | 89 | 00 | 00 | 27 | | | |
| 6036 | 1813 | Territorio delle 2 Miglia | 131 | 197 | 00 | 66 | 69 | | | |
| 6037 | 1813 | | | | | | | 00.91.03 | | |
| 6038 | 1814 | Territorio delle 2 Miglia | 128 | 14/b | 00 | 36 | 73 | | | |
| 6039 | 1814 | Territorio delle 2 Miglia | 128 | 100 | 00 | 01 | 21 | | | |
| 6040 | 1814 | Territorio delle 2 Miglia | 128 | 110 | 00 | 50 | 36 | | | |
| 6041 | 1814 | Territorio delle 2 Miglia | 128 | 120 | 00 | 43 | 00 | | | |
| 6042 | 1814 | | | | | | | 01.31.30 | | |
| 6043 | 1815 | Territorio delle 2 Miglia | 88 | 164 | 00 | 48 | 06 | | | |
| 6044 | 1816 | Territorio delle 2 Miglia | 93 | 119 | 00 | 73 | 72 | | | |

527



Studio M. - Bari

REGIONE PUGLIA - ASSESSORATO AGRICOLTURA E FORESTE
 Ufficio Usi Civici
 Comune di MARTINA FRANCA - prov. di Taranto

Inventario dei Beni di Uso Civico
 Stato Occupatori "1" - Verifica Nucera del 08/07/1959

| N. Prog | 4- Num. d'ordine della verifica Nucera | Dati Catastali | | | Estensione | | | Sommatoria particelle accorpate | Note della Verifica Nucera | Annotazioni di Inventario |
|---------|---|---------------------------|--------|------------|------------|-----|----|---------------------------------------|----------------------------|---------------------------|
| | | Contrada | Foglio | Particella | Ha | Are | Ca | | | |
| 6045 | 1816 | Territorio delle 2 Miglia | 93 | 120 | 00 | 01 | 02 | | | |
| 6046 | 1816 | | | | | | | 00.74.74 | | |
| 6047 | 1817 | Territorio delle 2 Miglia | 67 | 97 | 00 | 01 | 36 | | | |
| 6048 | 1817 | Territorio delle 2 Miglia | 67 | 98 | 01 | 06 | 62 | | | |
| 6049 | 1817 | | | | | | | 01.07.98 | | |
| 6050 | 1818 | Territorio delle 2 Miglia | 132 | 49/b | 00 | 21 | 35 | | | |
| 6051 | 1819 | Territorio delle 2 Miglia | 67 | 91 | 01 | 03 | 90 | | | |
| 6052 | 1819 | Territorio delle 2 Miglia | 67 | 92 | 00 | 00 | 96 | | | |
| 6053 | 1819 | | | | | | | 01.04.86 | | |
| 6054 | 1820 | Territorio delle 2 Miglia | 130 | 225 | 00 | 10 | 39 | | | |
| 6055 | 1821 | Territorio delle 2 Miglia | 130 | 109 | 00 | 24 | 16 | | | |
| 6056 | 1821 | Territorio delle 2 Miglia | 130 | 293 | 00 | 22 | 90 | | | |
| 6057 | 1821 | Territorio delle 2 Miglia | 130 | 292 | 00 | 22 | 90 | | | |
| 6058 | 1821 | | | | | | | 00.69.96 | | |
| 6059 | 1822 | Territorio delle 2 Miglia | 60 | 170 | 00 | 01 | 06 | | | |
| 6060 | 1822 | Territorio delle 2 Miglia | 60 | 171 | 00 | 78 | 98 | | | |
| 6061 | 1822 | | | | | | | 00.80.04 | | |
| 6062 | 1823 | Territorio delle 2 Miglia | 91 | 27 | 00 | 01 | 10 | | | |
| 6063 | 1823 | Territorio delle 2 Miglia | 91 | 28 | 00 | 63 | 00 | | | |
| 6064 | 1823 | | | | | | | 00.64.10 | | |
| 6065 | 1824 | Territorio delle 2 Miglia | 63 | 62 | 00 | 02 | 17 | | | |



REGIONE PUGLIA - ASSESSORATO AGRICOLTURA E FORESTE
 Ufficio Usi Civici
 Comune di MARTINA FRANCA - prov. di Taranto

Inventario dei Beni di Uso Civico
 Stato Occupatori "1" - Verifica Nucera del 08/07/1959

| N. Prog | Num. d'ordine della verifica Nucera | Dati Catastali | | | Estensione | | | Sommativa particelle accorpate | Note della Verifica Nucera | Annotazioni di Inventario |
|---------|-------------------------------------|---------------------------|--------|------------|------------|-----|----|--------------------------------|----------------------------|---------------------------|
| | | Contrada | Foglio | Particella | Ha | Are | Ca | | | |
| 6066 | 1824 | Territorio delle 2 Miglia | 63 | 61 | 01 | 07 | 10 | | | |
| 6067 | 1824 | | | | | | | 01.09.27 | | |
| 6068 | 1825 | Territorio delle 2 Miglia | 152 | 148 | 00 | 40 | 40 | | | |
| 6069 | 1826 | Territorio delle 2 Miglia | 152 | 99 | 00 | 08 | 91 | | | |
| 6070 | 1826 | Territorio delle 2 Miglia | 152 | 157 | 00 | 24 | 18 | | | |
| 6071 | 1826 | Territorio delle 2 Miglia | 132 | 242 | 00 | 07 | 56 | | | |
| 6072 | 1826 | Territorio delle 2 Miglia | 132 | 28 | 00 | 52 | 34 | | | |
| 6073 | 1826 | Territorio delle 2 Miglia | 132 | 49/e | 00 | 14 | 07 | | | |
| 6074 | 1826 | Territorio delle 2 Miglia | 132 | 49/a | 00 | 22 | 55 | | | |
| 6075 | 1826 | | | | | | | 01.29.61 | | |
| 6076 | 1827 | Territorio delle 2 Miglia | 60 | 77 | 00 | 44 | 30 | | | |
| 6077 | 1827 | Territorio delle 2 Miglia | 60 | 85 | 00 | 01 | 74 | | | |
| 6078 | 1827 | Territorio delle 2 Miglia | 60 | 86 | 00 | 72 | 99 | | | |
| 6079 | 1827 | | | | | | | 01.19.03 | | |
| 6080 | 1828 | Territorio delle 2 Miglia | 108 | 161 | 01 | 05 | 84 | | | |
| 6081 | 1828 | Territorio delle 2 Miglia | 108 | 167 | 00 | 58 | 68 | | | |
| 6082 | 1828 | | | | | | | 01.64.52 | | |
| 6083 | 1829 | Territorio delle 2 Miglia | 108 | 168 | 00 | 02 | 61 | | | |
| 6084 | 1830 | Territorio delle 2 Miglia | 96 | 62 | 00 | 01 | 53 | | | |
| 6085 | 1830 | Territorio delle 2 Miglia | 96 | 63 | 00 | 70 | 20 | | | |
| 6086 | 1830 | | | | | | | 00.71.73 | | |

519



REGIONE PUGLIA - ASSESSORATO AGRICOLTURA E FORESTE
 Ufficio Usi Civici
 Comune di MARTINA FRANCA - prov. di Taranto

Inventario dei Beni di Uso Civico
 Stato Occupatori "1" - Verifica Nucera del 08/07/1959

| N. Prog | Num. d'ordine della verifica Nucera | Dati Catastali | | | Estensione | | | Sommatoria particelle accorpate | Note della Verifica Nucera | Annotazioni di Inventario |
|---------|-------------------------------------|---------------------------|--------|------------|------------|-----|----|---------------------------------|----------------------------|---------------------------|
| | | Contrada | Foglio | Particella | Ha | Are | Ca | | | |
| 6087 | 1831 | Territorio delle 2 Miglia | 67 | 122 | 00 | 01 | 62 | | | |
| 6088 | 1831 | Territorio delle 2 Miglia | 67 | 123 | 00 | 98 | 04 | | | |
| 6089 | 1831 | | | | | | | 00.97.66 | | |
| 6090 | 1832 | Territorio delle 2 Miglia | 89 | 218 | 00 | 43 | 92 | | | |
| 6091 | 1832 | Territorio delle 2 Miglia | 130 | 19 | 00 | 19 | 70 | | | |
| 6092 | 1832 | Territorio delle 2 Miglia | 131 | 102 | 01 | 34 | 58 | | | |
| 6093 | 1832 | | | | | | | 01.98.20 | | |
| 6094 | 1833 | Territorio delle 2 Miglia | 128 | 17 | 00 | 54 | 77 | | | |
| 6095 | 1833 | Territorio delle 2 Miglia | 108 | 53 | 00 | 42 | 52 | | | |
| 6096 | 1833 | Territorio delle 2 Miglia | 108 | 54 | 00 | 00 | 40 | | | |
| 6097 | 1833 | Territorio delle 2 Miglia | 133 | 59 | 00 | 01 | 60 | | | |
| 6098 | 1833 | Territorio delle 2 Miglia | 133 | 60 | 00 | 63 | 34 | | | |
| 6099 | 1833 | Territorio delle 2 Miglia | 133 | 115 | 00 | 27 | 60 | | | |
| 6100 | 1833 | | | | | | | 01.90.23 | | |
| 6101 | 1834 | Territorio delle 2 Miglia | 132 | 49/d | 00 | 21 | 72 | | | |
| 6102 | 1835 | Territorio delle 2 Miglia | 61 | 57 | 00 | 64 | 90 | | | |
| 6103 | 1836 | Territorio delle 2 Miglia | 151 | 106/a | 00 | 53 | 10 | | | |
| 6104 | 1836 | Territorio delle 2 Miglia | 151 | 107/a | 00 | 00 | 19 | | | |
| 6105 | 1836 | Territorio delle 2 Miglia | 151 | 108/a | 00 | 13 | 40 | | | |
| 6106 | 1836 | | | | | | | 00.66.89 | | |
| 6107 | 1837 | Territorio delle 2 Miglia | 131 | 188 | 00 | 29 | 29 | | | |

530



REGIONE PUGLIA - ASSESSORATO AGRICOLTURA E FORESTE
 Ufficio Usi Civili
 Comune di MARTINA FRANCA - prov. di Taranto

Inventario dei Beni di Uso Civico
 Stato Occupatori "1" - Verifica Nucera del 08/07/1959

| N. Prog | Num. d'ordine della verifica Nucera | Dati Catastali | | | Estensione | | | Sommatória particelle accorpate | Note della Verifica Nucera | Annotazioni di Inventario |
|---------|-------------------------------------|---------------------------|--------|------------|------------|-----|----|---------------------------------|----------------------------|---------------------------|
| | | Contrada | Foglio | Particella | Ha | Are | Ca | | | |
| 6108 | 1837 | Territorio delle 2 Miglia | 131 | 191 | 00 | 17 | 99 | | | |
| 6109 | 1837 | | | | | | | 00,47,28 | | |
| 6110 | 1838 | Territorio delle 2 Miglia | 153 | 23 | 00 | 24 | 32 | | | |
| 6111 | 1839 | Territorio delle 2 Miglia | 152 | 17 | 00 | 00 | 36 | | | |
| 6112 | 1839 | Territorio delle 2 Miglia | 152 | 179 | 00 | 14 | 34 | | | |
| 6113 | 1839 | Territorio delle 2 Miglia | 152 | 180 | 00 | 04 | 27 | | | |
| 6114 | 1839 | | | | | | | 00,18,97 | | |
| 6115 | 1840 | Territorio delle 2 Miglia | 62 | 130 | 00 | 08 | 77 | | | |
| 6116 | 1840 | Territorio delle 2 Miglia | 62 | 150 | 00 | 05 | 86 | | | |
| 6117 | 1840 | Territorio delle 2 Miglia | 62 | 152 | 00 | 84 | 82 | | | |
| 6118 | 1840 | Territorio delle 2 Miglia | 62 | 183 | 00 | 11 | 46 | | | |
| 6119 | 1840 | | | | | | | 01,10,91 | | |
| 6120 | 1841 | Territorio delle 2 Miglia | 92 | 5/c | 00 | 01 | 18 | | | |
| 6121 | 1841 | Territorio delle 2 Miglia | 92 | 5/a | 00 | 01 | 84 | | | |
| 6122 | 1841 | | | | | | | 00,03,02 | | |
| 6123 | 1842 | Territorio delle 2 Miglia | 152 | 16 | 00 | 31 | 53 | | | |
| 6124 | 1842 | Territorio delle 2 Miglia | 152 | 182 | 00 | 04 | 88 | | | |
| 6125 | 1842 | | | | | | | 00,36,41 | | |
| 6126 | 1843 | Territorio delle 2 Miglia | 172 | 43 | 00 | 00 | 68 | | | |
| 6127 | 1843 | Territorio delle 2 Miglia | 172 | 44 | 00 | 01 | 54 | | | |
| 6128 | 1843 | Territorio delle 2 Miglia | 172 | 45 | 01 | 39 | 20 | | | |

531



REGIONE PUGLIA - ASSESSORATO AGRICOLTURA E FORESTE
 Ufficio Usi Civici
 Comune di MARTINA FRANCA - prov. di Taranto

Inventario dei Beni di Uso Civico
 Stato Occupatori "1" - Verifica Nucera del 08/07/1959

| N. Prog | Num. d'ordine della verifica Nucera | Dati Catastali | | | Estensione | | | Sommatória particelle accorpate | Note della Verifica Nucera | Annotazioni di Inventario |
|---------|-------------------------------------|---------------------------|--------|------------|------------|-----|----|---------------------------------|----------------------------|---------------------------|
| | | Contrada | Foglio | Particella | Ha | Are | Ca | | | |
| 6129 | 1843 | | | | | | | 01.41.42 | | |
| 6130 | 1844 | Territorio delle 2 Miglia | 110 | 143 | 00 | 06 | 13 | | | |
| 6131 | 1844 | Territorio delle 2 Miglia | 110 | 149 | 00 | 00 | 66 | | | |
| 6132 | 1844 | Territorio delle 2 Miglia | 110 | 150 | 00 | 11 | 25 | | | |
| 6133 | 1844 | | | | | | | 00.18.04 | | |
| 6134 | 1845 | Territorio delle 2 Miglia | 172 | 63 | 00 | 21 | 42 | | | |
| 6135 | 1846 | Territorio delle 2 Miglia | 129 | 93 | 00 | 01 | 62 | | | |
| 6136 | 1846 | Territorio delle 2 Miglia | 129 | 94 | 00 | 57 | 24 | | | |
| 6137 | 1846 | | | | | | | 00.58.86 | | |
| 6138 | 1847 | Territorio delle 2 Miglia | 93 | 141/b | 00 | 60 | 30 | | | |
| 6139 | 1848 | Territorio delle 2 Miglia | 111 | 190 | 00 | 81 | 07 | | | |
| 6140 | 1848 | Territorio delle 2 Miglia | 111 | 204 | 00 | 03 | 64 | | | |
| 6141 | 1848 | | | | | | | 00.84.71 | | |
| 6142 | 1849 | Territorio delle 2 Miglia | 172 | 145 | 00 | 27 | 84 | | | |
| 6143 | 1849 | Territorio delle 2 Miglia | 172 | 204 | 00 | 52 | 68 | | | |
| 6144 | 1849 | Territorio delle 2 Miglia | 172 | 144 | 00 | 01 | 20 | | | |
| 6145 | 1849 | | | | | | | 00.81.72 | | |
| 6146 | 1850 | Territorio delle 2 Miglia | 127 | 22 | 00 | 00 | 65 | | | |
| 6147 | 1850 | Territorio delle 2 Miglia | 127 | 23 | 00 | 51 | 60 | | | |
| 6148 | 1850 | | | | | | | 00.52.25 | | |
| 6149 | 1851 | Territorio delle 2 Miglia | 149 | 53 | 00 | 01 | 60 | | | |

532



REGIONE PUGLIA - ASSESSORATO AGRICOLTURA E FORESTE
 Ufficio Usi Civici
 Comune di MARTINA FRANCA - prov. di Taranto

Inventario dei Beni di Uso Civico
 Stato Occupatori "1" - Verifica Nucera del 08/07/1959

| N. Prog | Num. d'ordine della verifica Nucera | Dati Catastali | | | Estensione | | | Sommatória particelle accampate | Note della Verifica Nucera | Annotazioni di Inventario |
|---------|-------------------------------------|---------------------------|--------|------------|------------|-----|----|---------------------------------|----------------------------|---------------------------|
| | | Contrada | Foglio | Particella | Ha | Are | Ca | | | |
| 6150 | 1851 | Territorio delle 2 Miglia | 149 | 54 | 00 | 00 | 98 | | | |
| 6151 | 1851 | Territorio delle 2 Miglia | 149 | 175 | 01 | 25 | 20 | | | |
| 6152 | 1851 | | | | | | | 01.27.78 | | |
| 6153 | 1852 | Territorio delle 2 Miglia | 88 | 71 | 01 | 00 | 18 | | | |
| 6154 | 1852 | Territorio delle 2 Miglia | 88 | 72 | 00 | 01 | 32 | | | |
| 6155 | 1852 | | | | | | | 01.01.50 | | |
| 6156 | 1853 | Territorio delle 2 Miglia | 66 | 90 | 00 | 00 | 79 | | | |
| 6157 | 1853 | Territorio delle 2 Miglia | 66 | 91 | 01 | 06 | 59 | | | |
| 6158 | 1853 | | | | | | | 01.07.38 | | |
| 6159 | 1854 | Territorio delle 2 Miglia | 135 | 41 | 00 | 01 | 40 | | | |
| 6160 | 1854 | Territorio delle 2 Miglia | 135 | 42 | 01 | 78 | 10 | | | |
| 6161 | 1854 | Territorio delle 2 Miglia | 135 | 43 | 00 | 00 | 92 | | | |
| 6162 | 1854 | Territorio delle 2 Miglia | 135 | 44 | 00 | 00 | 62 | | | |
| 6163 | 1854 | | | | | | | 01.81.04 | | |
| 6164 | 1855 | Territorio delle 2 Miglia | 88 | 37 | 00 | 01 | 40 | | | |
| 6165 | 1855 | Territorio delle 2 Miglia | 88 | 38 | 01 | 09 | 12 | | | |
| 6166 | 1855 | | | | | | | 01.10.52 | | |
| 6167 | 1856 | Territorio delle 2 Miglia | 149 | 59 | 00 | 01 | 39 | | | |
| 6168 | 1856 | Territorio delle 2 Miglia | 149 | 60 | 01 | 01 | 40 | | | |
| 6169 | 1856 | | | | | | | 01.02.79 | | |
| 6170 | 1857 | Territorio delle 2 Miglia | 88 | 68 | 00 | 01 | 27 | | | |

533



REGIONE PUGLIA - ASSESSORATO AGRICOLTURA E FORESTE
 Ufficio Usi Civici
 Comune di MARTINA FRANCA - prov. di Taranto

Inventario dei Beni di Uso Civico
 Stato Occupatori "1" - Verifica Nucera del 08/07/1959

| N. Prog | Num. d'ordine della verifica Nucera | Dati Catastali | | | Estensione | | | Sommatória particelle accorpate | Note della Verifica Nucera | Annotazioni di Inventario |
|---------|-------------------------------------|---------------------------|--------|------------|------------|-----|----|---------------------------------|----------------------------|---------------------------|
| | | Contrada | Foglio | Particella | Ha | Are | Ca | | | |
| 6171 | 1857 | Territorio delle 2 Miglia | 88 | 69 | 00 | 98 | 16 | | | |
| 6172 | 1857 | | | | | | | 00.99.43 | | |
| 6173 | 1858 | Territorio delle 2 Miglia | 173 | 71 | 00 | 75 | 20 | | | |
| 6174 | 1858 | Territorio delle 2 Miglia | 173 | 72 | 00 | 00 | 36 | | | |
| 6175 | 1858 | | | | | | | 00.75.58 | | |
| 6176 | 1859 | Territorio delle 2 Miglia | 135 | 101 | 00 | 00 | 88 | | | |
| 6177 | 1859 | Territorio delle 2 Miglia | 135 | 102 | 00 | 70 | 70 | | | |
| 6178 | 1859 | | | | | | | 00.71.58 | | |
| 6179 | 1860 | Territorio delle 2 Miglia | 133 | 81 | 00 | 12 | 69 | | | |
| 6180 | 1861 | Territorio delle 2 Miglia | 154 | 79 | 00 | 01 | 22 | | | |
| 6181 | 1861 | Territorio delle 2 Miglia | 154 | 80 | 00 | 57 | 00 | | | |
| 6182 | 1861 | | | | | | | 00.58.22 | | |
| 6183 | 1862 | Territorio delle 2 Miglia | 134 | 68 | 00 | 01 | 26 | | | |
| 6184 | 1862 | Territorio delle 2 Miglia | 134 | 67 | 01 | 21 | 72 | | | |
| 6185 | 1862 | Territorio delle 2 Miglia | 134 | 69 | 00 | 33 | 93 | | | |
| 6186 | 1862 | Territorio delle 2 Miglia | 134 | 72 | 00 | 00 | 69 | | | |
| 6187 | 1862 | Territorio delle 2 Miglia | 134 | 73 | 00 | 32 | 28 | | | |
| 6188 | 1862 | Territorio delle 2 Miglia | 134 | 74 | 01 | 37 | 64 | | | |
| 6189 | 1862 | | | | | | | 03.27.52 | | |
| 6190 | 1863 | Territorio delle 2 Miglia | 173 | 128 | 00 | 52 | 93 | | | |
| 6191 | 1863 | Territorio delle 2 Miglia | 69 | 95 | 00 | 63 | 11 | | | |

534



Studio M. - Bari

REGIONE PUGLIA - ASSESSORATO AGRICOLTURA E FORESTE
 Ufficio Usi Civili
 Comune di MARTINA FRANCA - prov. di Taranto

Inventario dei Beni di Uso Civico
 Stato Occupatori "1" - Verifica Nucera del 08/07/1959

| N. Prog | Num. d'ordine della verifica Nucera | Dati Catastali | | | Estensione | | | Sommativa particelle accorpate | Note della Verifica Nucera | Annotazioni di Inventario |
|---------|-------------------------------------|---------------------------|--------|------------|------------|-----|----|--------------------------------|----------------------------|---------------------------|
| | | Contrada | Foglio | Particella | Ha | Are | Ca | | | |
| 6192 | 1863 | Territorio delle 2 Miglia | 69 | 96 | 00 | 01 | 04 | | | |
| 6193 | 1863 | | | | | | | 01.17.08 | | |
| 6194 | 1864 | Territorio delle 2 Miglia | 135 | 47 | 00 | 00 | 43 | | | |
| 6195 | 1864 | Territorio delle 2 Miglia | 135 | 48 | 00 | 39 | 56 | | | |
| 6196 | 1864 | | | | | | | 00.39.99 | | |
| 6197 | 1865 | Territorio delle 2 Miglia | 130 | 219/b | 00 | 00 | 46 | | | |
| 6198 | 1865 | Territorio delle 2 Miglia | 130 | 220/a | 00 | 10 | 38 | | | |
| 6199 | 1865 | | | | | | | 00.10.84 | | |
| 6200 | 1866 | Territorio delle 2 Miglia | 93 | 137 | 00 | 00 | 93 | | | |
| 6201 | 1866 | Territorio delle 2 Miglia | 93 | 139 | 00 | 00 | 95 | | | |
| 6202 | 1866 | Territorio delle 2 Miglia | 93 | 138 | 00 | 75 | 87 | | | |
| 6203 | 1866 | | | | | | | 00.77.75 | | |
| 6204 | 1867 | Territorio delle 2 Miglia | 108 | 26 | 00 | 14 | 17 | | | |
| 6205 | 1867 | Territorio delle 2 Miglia | 108 | 27 | 00 | 52 | 82 | | | |
| 6206 | 1867 | | | | | | | 00.66.99 | | |
| 6207 | 1868 | Territorio delle 2 Miglia | 69 | 113 | 00 | 00 | 96 | | | |
| 6208 | 1868 | Territorio delle 2 Miglia | 69 | 114 | 01 | 03 | 37 | | | |
| 6209 | 1868 | | | | | | | 01.04.33 | | |
| 6210 | 1869 | Territorio delle 2 Miglia | 135 | 45 | 00 | 00 | 99 | | | |
| 6211 | 1869 | Territorio delle 2 Miglia | 135 | 46 | 00 | 67 | 44 | | | |
| 6212 | 1869 | | | | | | | 00.68.43 | | |

S35



REGIONE PUGLIA - ASSESSORATO AGRICOLTURA E FORESTE
 Ufficio Usi Civici
 Comune di MARTINA FRANCA - prov. di Taranto

Inventario dei Beni di Uso Civico
 Stato Occupatori "1" - Verifica Nucera del 08/07/1959

| N. Prog | Num. d'ordine della verifica Nucera | Dati Catastali | | | Estensione | | | Sommatória particelle accorpate | Note della Verifica Nucera | Annotazioni di Inventario |
|---------|-------------------------------------|---------------------------|--------|------------|------------|-----|----|---------------------------------|----------------------------|---------------------------|
| | | Contrada | Foglio | Particella | Ha | Are | Ca | | | |
| 6213 | 1870 | Territorio delle 2 Miglia | 63 | 46 | 00 | 20 | 47 | | | |
| 6214 | 1870 | Territorio delle 2 Miglia | 63 | 48 | 00 | 20 | 36 | | | |
| 6215 | 1870 | Territorio delle 2 Miglia | 63 | 111 | 00 | 12 | 40 | | | |
| 6216 | 1870 | Territorio delle 2 Miglia | 63 | 103 | 00 | 00 | 50 | | | |
| 6217 | 1870 | Territorio delle 2 Miglia | 63 | 39 | 00 | 29 | 11 | | | |
| 6218 | 1870 | Territorio delle 2 Miglia | 63 | 40 | 00 | 03 | 44 | | | |
| 6219 | 1870 | Territorio delle 2 Miglia | 63 | 41 | 00 | 08 | 80 | | | |
| 6220 | 1870 | Territorio delle 2 Miglia | 63 | 42 | 00 | 09 | 14 | | | |
| 6221 | 1870 | Territorio delle 2 Miglia | 63 | 43 | 00 | 01 | 24 | | | |
| 6222 | 1870 | Territorio delle 2 Miglia | 63 | 44 | 00 | 08 | 84 | | | |
| 6223 | 1870 | Territorio delle 2 Miglia | 63 | 45 | 00 | 47 | 48 | | | |
| 6224 | 1870 | | | | | | | 01.57.78 | | |
| 6225 | 1871 | Territorio delle 2 Miglia | 127 | 18 | 00 | 00 | 40 | | | |
| 6226 | 1871 | Territorio delle 2 Miglia | 127 | 19 | 00 | 54 | 84 | | | |
| 6227 | 1871 | | | | | | | 00.55.24 | | |
| 6228 | 1872 | Territorio delle 2 Miglia | 154 | 67 | 00 | 00 | 90 | | | |
| 6229 | 1872 | Territorio delle 2 Miglia | 154 | 88 | 01 | 45 | 50 | | | |
| 6230 | 1872 | Territorio delle 2 Miglia | 132 | 116 | 01 | 08 | 58 | | | |
| 6231 | 1872 | Territorio delle 2 Miglia | 132 | 1/2 | 00 | 00 | 88 | | | |
| 6232 | 1872 | Territorio delle 2 Miglia | 132 | 117 | 00 | 02 | 56 | | | |
| 6233 | 1872 | Territorio delle 2 Miglia | 132 | 118 | 02 | 19 | 65 | | | |



REGIONE PUGLIA - ASSESSORATO AGRICOLTURA E FORESTE
 Ufficio Usi Civici
 Comune di MARTINA FRANCA - prov. di Taranto

Inventario dei Beni di Uso Civico
 Stato Occupatori "1" - Verifica Nucera del 08/07/1959

| N. Prog | Num. d'ordine della verifica Nucera | Dati Catastali | | | Estensione | | | Sommatoria particelle accorpate | Note della Verifica Nucera | Annotazioni di Inventario |
|---------|-------------------------------------|---------------------------|--------|------------|------------|-----|----|---------------------------------|----------------------------|---------------------------|
| | | Contrada | Foglio | Particella | Ha | Are | Ca | | | |
| 6234 | 1872 | | | | | | | 04,75.87 | | |
| 6235 | 1873 | Territorio delle 2 Miglia | 93 | 66 | 00 | 95 | 37 | | | |
| 6236 | 1873 | Territorio delle 2 Miglia | 93 | 67 | 00 | 01 | 26 | | | |
| 6237 | 1873 | | | | | | | 00,96.63 | | |
| 6238 | 1874 | Territorio delle 2 Miglia | 93 | 26/b | 00 | 01 | 98 | | | |
| 6239 | 1874 | Territorio delle 2 Miglia | 93 | 27 | 00 | 55 | 87 | | | |
| 6240 | 1874 | | | | | | | 00,57.85 | | |
| 6241 | 1875 | Territorio delle 2 Miglia | 125 | 47 | 00 | 98 | 28 | | | |
| 6242 | 1875 | Territorio delle 2 Miglia | 125 | 67 | 00 | 02 | 34 | | | |
| 6243 | 1875 | | | | | | | 01,00.62 | | |
| 6244 | 1876 | Territorio delle 2 Miglia | 93 | 109 | 00 | 01 | 56 | | | |
| 6245 | 1876 | Territorio delle 2 Miglia | 93 | 110 | 01 | 48 | 76 | | | |
| 6246 | 1876 | | | | | | | 01,50.32 | | |
| 6247 | 1877 | Territorio delle 2 Miglia | 93 | 130 | 01 | 04 | 30 | | | |
| 6248 | 1878 | Territorio delle 2 Miglia | 65 | 207 | 00 | 72 | 08 | | | |
| 6249 | 1879 | Territorio delle 2 Miglia | 91 | 226/a | 00 | 43 | 68 | | | |
| 6250 | 1880 | Territorio delle 2 Miglia | 108 | 15 | 00 | 00 | 72 | | | |
| 6251 | 1880 | Territorio delle 2 Miglia | 108 | 16 | 00 | 75 | 33 | | | |
| 6252 | 1880 | | | | | | | 00,76.05 | | |
| 6253 | 1881 | Territorio delle 2 Miglia | 107 | 29 | 00 | 79 | 10 | | | |
| 6254 | 1881 | Territorio delle 2 Miglia | 107 | 57 | 00 | 00 | 68 | | | |



537

REGIONE PUGLIA - ASSESSORATO AGRICOLTURA E FORESTE
 Ufficio Usi Civili
 Comune di MARTINA FRANCA - prov. di Taranto

Inventario dei Beni di Uso Civico
 Stato Occupatori "1" - Verifica Nucera del 08/07/1959

| N. Prog | Num. d'ordine della verifica Nucera | Dati Catastali | | | Estensione | | | Sommataria particelle accorpate | Note della Verifica Nucera | Annotazioni di Inventario |
|---------|---|---------------------------|--------|------------|------------|-----|----|---------------------------------------|----------------------------|---------------------------|
| | | Contrada | Foglio | Particella | Ha | Are | Ca | | | |
| 6255 | 1881 | | | | | | | 00.79.78 | | |
| 6256 | 1882 | Territorio delle 2 Miglia | 132 | 217 | 00 | 02 | 78 | | | |
| 6257 | 1882 | Territorio delle 2 Miglia | 132 | 238/c | 00 | 00 | 34 | | | |
| 6258 | 1882 | | | | | | | 00.03.12 | | |
| 6259 | 1883 | Territorio delle 2 Miglia | 172 | 13 | 00 | 00 | 76 | | | |
| 6260 | 1883 | Territorio delle 2 Miglia | 172 | 14 | 00 | 73 | 50 | | | |
| 6261 | 1883 | | | | | | | 00.74.26 | | |
| 6262 | 1884 | Territorio delle 2 Miglia | 130 | 282 | 00 | 37 | 82 | | | |
| 6263 | 1885 | Territorio delle 2 Miglia | 134 | 149 | 00 | 26 | 68 | | | |
| 6264 | 1885 | Territorio delle 2 Miglia | 154 | 118/a | 03 | 07 | 07 | | | |
| 6265 | 1885 | Territorio delle 2 Miglia | 154 | 107/1 | 00 | 12 | 58 | | | |
| 6266 | 1885 | | | | | | | 03.46.33 | | |
| 6267 | 1886 | Territorio delle 2 Miglia | 93 | 133 | 01 | 10 | 56 | | | |
| 6268 | 1887 | Territorio delle 2 Miglia | 110 | 58/c | 00 | 00 | 30 | | | |
| 6269 | 1887 | Territorio delle 2 Miglia | 110 | 59/c | 00 | 15 | 45 | | | |
| 6270 | 1887 | Territorio delle 2 Miglia | 110 | 59/f | 00 | 00 | 36 | | | |
| 6271 | 1887 | | | | | | | 00.16.11 | | |
| 6272 | 1888 | Territorio delle 2 Miglia | 88 | 73 | 00 | 00 | 95 | | | |
| 6273 | 1888 | Territorio delle 2 Miglia | 63 | 92/a | 00 | 59 | 08 | | | |
| 6274 | 1888 | Territorio delle 2 Miglia | 63 | 128/a | 00 | 00 | 82 | | | |
| 6275 | 1888 | | | | | | | 00.60.85 | | |

538



Studio M. - Bari

REGIONE PUGLIA - ASSESSORATO AGRICOLTURA E FORESTE
 Ufficio Usi Civici
 Comune di MARTINA FRANCA - prov. di Taranto

Inventario dei Beni di Uso Civico
 Stato Occupatori "1" - Verifica Nucera del 08/07/1959

| N. Prog | Num. d'ordine della verifica Nucera | Dati Catastali | | | Estensione | | | Sommatoria particelle accorpate | Note della Verifica Nucera | Annotazioni di Inventario |
|---------|-------------------------------------|---------------------------|--------|------------|------------|-----|----|---------------------------------|----------------------------|---------------------------|
| | | Contrada | Foglio | Particella | Ha | Are | Ca | | | |
| 6276 | 1889 | Territorio delle 2 Miglia | 170 | 69 | 00 | 01 | 40 | | | |
| 6277 | 1889 | Territorio delle 2 Miglia | 170 | 70 | 01 | 25 | 50 | | | |
| 6278 | 1889 | | | | | | | 01.26.90 | | |
| 6279 | 1890 | Territorio delle 2 Miglia | 58 | 31 | 01 | 99 | 38 | | | |
| 6280 | 1891 | Territorio delle 2 Miglia | 63 | 122 | 00 | 63 | 40 | | | |
| 6281 | 1892 | Territorio delle 2 Miglia | 173 | 55 | 01 | 09 | 50 | | | |
| 6282 | 1893 | Territorio delle 2 Miglia | 63 | 79/a | 00 | 00 | 84 | | | |
| 6283 | 1893 | Territorio delle 2 Miglia | 63 | 123/a | 00 | 00 | 38 | | | |
| 6284 | 1893 | Territorio delle 2 Miglia | 63 | 92/b | 00 | 51 | 25 | | | |
| 6285 | 1893 | Territorio delle 2 Miglia | 63 | 79/b | 00 | 01 | 33 | | | |
| 6286 | 1893 | Territorio delle 2 Miglia | 63 | 92/f | 00 | 15 | 64 | | | |
| 6287 | 1893 | Territorio delle 2 Miglia | 63 | 127/d | 00 | 00 | 85 | | | |
| 6288 | 1893 | Territorio delle 2 Miglia | 63 | 93 | 00 | 37 | 95 | | | |
| 6289 | 1893 | Territorio delle 2 Miglia | 63 | 129 | 00 | 10 | 55 | | | |
| 6290 | 1893 | | | | | | | 01.18.79 | | |
| 6291 | 1894 | Territorio delle 2 Miglia | 110 | 58/b | 00 | 00 | 62 | | | |
| 6292 | 1894 | Territorio delle 2 Miglia | 110 | 59/b | 00 | 17 | 45 | | | |
| 6293 | 1894 | Territorio delle 2 Miglia | 110 | 58/d | 00 | 00 | 10 | | | |
| 6294 | 1894 | Territorio delle 2 Miglia | 89 | 44 | 00 | 01 | 36 | | | |
| 6295 | 1894 | Territorio delle 2 Miglia | 89 | 45 | 00 | 95 | 21 | | | |
| 6296 | 1894 | | | | | | | 01.14.74 | | |



Studio M. - Bari

REGIONE PUGLIA - ASSESSORATO AGRICOLTURA E FORESTE
 Ufficio Usi Civici
 Comune di MARTINA FRANCA - prov. di Taranto

Inventario dei Beni di Uso Civico
 Stato Occupatori "1" - Verifica Nucera del 08/07/1959

| N. Prog | Num. d'ordine della verifica Nucera | Dati Catastali | | | Estensione | | | Sommataria particelle accorpate | Note della Verifica Nucera | Annotazioni di Inventario |
|---------|-------------------------------------|---------------------------|--------|------------|------------|-----|----|---------------------------------|----------------------------|---------------------------|
| | | Contrada | Foglio | Particella | Ha | Are | Ca | | | |
| 6297 | 1895 | Territorio delle 2 Miglia | 154 | 37 | 00 | 02 | 12 | | | |
| 6298 | 1895 | Territorio delle 2 Miglia | 154 | 28 | 01 | 76 | 96 | | | |
| 6299 | 1895 | | | | | | | 01.79.08 | | |
| 6300 | 1896 | Territorio delle 2 Miglia | 134 | 121 | 00 | 00 | 79 | | | |
| 6301 | 1896 | Territorio delle 2 Miglia | 134 | 122 | 00 | 89 | 85 | | | |
| 6302 | 1896 | | | | | | | 00.90.64 | | |
| 6303 | 1897 | Territorio delle 2 Miglia | 110 | 2 | 00 | 03 | 03 | | | |
| 6304 | 1898 | Territorio delle 2 Miglia | 91 | 134/b | 00 | 38 | 85 | | | |
| 6305 | 1898 | Territorio delle 2 Miglia | 91 | 135/b | 00 | 00 | 65 | | | |
| 6306 | 1898 | | | | | | | 00.39.50 | | |
| 6307 | 1899 | Territorio delle 2 Miglia | 110 | 58/a | 00 | 00 | 06 | | | |
| 6308 | 1899 | Territorio delle 2 Miglia | 110 | 59/a | 00 | 16 | 25 | | | |
| 6309 | 1899 | | | | | | | 00.16.31 | | |
| 6310 | 1900 | Territorio delle 2 Miglia | 67 | 182/a | 00 | 43 | 60 | | | |
| 6311 | 1901 | Territorio delle 2 Miglia | 111 | 145 | 00 | 00 | 89 | | | |
| 6312 | 1901 | Territorio delle 2 Miglia | 111 | 146 | 00 | 99 | 07 | | | |
| 6313 | 1901 | Territorio delle 2 Miglia | 111 | 159 | 00 | 01 | 65 | | | |
| 6314 | 1901 | Territorio delle 2 Miglia | 111 | 160 | 00 | 16 | 57 | | | |
| 6315 | 1901 | Territorio delle 2 Miglia | 111 | 202 | 00 | 27 | 80 | | | |
| 6316 | 1901 | | | | | | | 01.45.98 | | |
| 6317 | 1902 | Territorio delle 2 Miglia | 63 | 83/c | 00 | 00 | 35 | | | |



REGIONE PUGLIA - ASSESSORATO AGRICOLTURA E FORESTE
 Ufficio Usi Civili
 Comune di MARTINA FRANCA - prov. di Taranto

Inventario dei Beni di Uso Civico
 Stato Occupatori "1" - Verifica Nucera del 08/07/1959

| N. Prog | Num. d'ordine della verifica Nucera | Dati Catastali | | | Estensione | | | Sommatoria particelle accorpate | Note della Verifica Nucera | Annotazioni di Inventario |
|---------|-------------------------------------|---------------------------|--------|------------|------------|-----|----|---------------------------------|----------------------------|---------------------------|
| | | Contrada | Foglio | Particella | Ha | Are | Ca | | | |
| 6318 | 1902 | Territorio delle 2 Miglia | 63 | 84/d | 00 | 00 | 50 | | | |
| 6319 | 1902 | Territorio delle 2 Miglia | 63 | 81/b | 00 | 55 | 15 | | | |
| 6320 | 1902 | Territorio delle 2 Miglia | 63 | 82 | 00 | 03 | 30 | | | |
| 6321 | 1902 | Territorio delle 2 Miglia | 63 | 84/c | 00 | 01 | 35 | | | |
| 6322 | 1902 | | | | | | | 00.60.65 | | |
| 6323 | 1903 | Territorio delle 2 Miglia | 91 | 134/a | 00 | 34 | 75 | | | |
| 6324 | 1903 | Territorio delle 2 Miglia | 91 | 135/a | 00 | 00 | 40 | | | |
| 6325 | 1903 | | | | | | | 00.35.15 | | |
| 6326 | 1904 | Territorio delle 2 Miglia | 67 | 182/b | 00 | 39 | 40 | | | |
| 6327 | 1905 | Territorio delle 2 Miglia | 132 | 216 | 00 | 47 | 75 | | | |
| 6328 | 1905 | Territorio delle 2 Miglia | 132 | 70 | 00 | 41 | 65 | | | |
| 6329 | 1905 | | | | | | | 00.89.40 | | |
| 6330 | 1906 | Territorio delle 2 Miglia | 60 | 149/b | 01 | 43 | 50 | | | |
| 6331 | 1906 | Territorio delle 2 Miglia | 60 | 148/c | 00 | 04 | 40 | | | |
| 6332 | 1906 | Territorio delle 2 Miglia | 60 | 148/c | 00 | 01 | 89 | | | |
| 6333 | 1906 | Territorio delle 2 Miglia | 60 | 144/b | 00 | 12 | 60 | | | |
| 6334 | 1906 | Territorio delle 2 Miglia | 60 | 148/a | 00 | 45 | 51 | | | |
| 6335 | 1906 | Territorio delle 2 Miglia | 60 | 142/b | 00 | 03 | 46 | | | |
| 6336 | 1906 | Territorio delle 2 Miglia | 60 | 148/b | 00 | 22 | 74 | | | |
| 6337 | 1906 | Territorio delle 2 Miglia | 60 | 149/c | 00 | 14 | 23 | | | |
| 6338 | 1906 | | | | | | | 02.48.33 | | |



542

REGIONE PUGLIA - ASSESSORATO AGRICOLTURA E FORESTE
 Ufficio Usi Civili
 Comune di MARTINA FRANCA - prov. di Taranto

Inventario dei Beni di Uso Civico
 Stato Occupatori "1" - Verifica Nucera del 08/07/1959

| N. Prog | Num. d'ordine della verifica Nucera | Dati Catastali | | | Estensione | | | Sommatoria particelle accorpate | Note della Verifica Nucera | Annotazioni di Inventario |
|---------|-------------------------------------|---------------------------|--------|------------|------------|-----|----|---------------------------------|----------------------------|---------------------------|
| | | Contrada | Foglio | Particella | Ha | Are | Ca | | | |
| 6339 | 1907 | Territorio delle 2 Miglia | 153 | 50/b | 00 | 00 | 16 | | | |
| 6340 | 1907 | Territorio delle 2 Miglia | 153 | 157 | 00 | 18 | 65 | | | |
| 6341 | 1907 | | | | | | | 00.18.81 | | |
| 6342 | 1908 | Territorio delle 2 Miglia | 134 | 134 | 00 | 54 | 24 | | | |
| 6343 | 1909 | Territorio delle 2 Miglia | 92 | 147 | 00 | 10 | 70 | | | |
| 6344 | 1909 | Territorio delle 2 Miglia | 92 | 41 | 00 | 01 | 28 | | | |
| 6345 | 1909 | | | | | | | 00.11.98 | | |
| 6346 | 1910 | Territorio delle 2 Miglia | 89 | 18 | 00 | 44 | 38 | | | |
| 6347 | 1910 | Territorio delle 2 Miglia | 89 | 19 | 00 | 01 | 38 | | | |
| 6348 | 1910 | Territorio delle 2 Miglia | 89 | 25 | 00 | 00 | 72 | | | |
| 6349 | 1910 | Territorio delle 2 Miglia | 89 | 26 | 00 | 68 | 85 | | | |
| 6350 | 1910 | | | | | | | 01.15.33 | | |
| 6351 | 1911 | Territorio delle 2 Miglia | 88 | 125 | 00 | 75 | 12 | | | |
| 6352 | 1911 | Territorio delle 2 Miglia | 88 | 126 | 00 | 01 | 45 | | | |
| 6353 | 1911 | | | | | | | 00.76.57 | | |
| 6354 | 1912 | Territorio delle 2 Miglia | 96 | 20 | 00 | 68 | 06 | | | |
| 6355 | 1912/1 | Territorio delle 2 Miglia | 154 | 108 | 00 | 23 | 96 | | | |
| 6356 | 1912/1 | Territorio delle 2 Miglia | 154 | 109 | 00 | 13 | 80 | | | |
| 6357 | 1912/1 | Territorio delle 2 Miglia | 154 | 110 | 00 | 04 | 44 | | | |
| 6358 | 1912/1 | Territorio delle 2 Miglia | 154 | 111 | 00 | 04 | 64 | | | |
| 6359 | 1912/1 | Territorio delle 2 Miglia | 154 | 115 | 00 | 37 | 76 | | | |

542



REGIONE PUGLIA - ASSESSORATO AGRICOLTURA E FORESTE
 Ufficio Usi Civici
 Comune di MARTINA FRANCA - prov. di Taranto

Inventario dei Beni di Uso Civico
 Stato Occupatori "1" - Verifica Nucera del 08/07/1959

| N. Prog | Num. d'ordine della verifica Nucera | Dati Catastali | | | Estensione | | | Sommatoria particelle accorpate | Note della Verifica Nucera | Annotazioni di Inventario |
|---------|-------------------------------------|---------------------------|--------|------------|------------|-----|----|---------------------------------|----------------------------|---------------------------|
| | | Contrada | Foglio | Particella | Ha | Are | Ca | | | |
| 6360 | 1912/1 | Territorio delle 2 Miglia | 154 | 116 | 00 | 31 | 25 | | | |
| 6361 | 1912/1 | Territorio delle 2 Miglia | 154 | 134 | 01 | 44 | 45 | | | |
| 6362 | 1912/1 | Territorio delle 2 Miglia | 154 | 137 | 00 | 04 | 18 | | | |
| 6363 | 1912/1 | Territorio delle 2 Miglia | 154 | 140 | 02 | 14 | 38 | | | |
| 6364 | 1912/1 | Territorio delle 2 Miglia | 154 | 153 | 01 | 48 | 65 | | | |
| 6365 | 1912/1 | | | | | | | 06.27.51 | | |
| 6366 | 1913 | Territorio delle 2 Miglia | 173 | 15/a | 00 | 40 | 40 | | | |
| 6367 | 1913 | Territorio delle 2 Miglia | 173 | 15/b | 00 | 37 | 26 | | | |
| 6368 | 1913 | | | | | | | 00.77.66 | | |
| 6369 | 1914 | Territorio delle 2 Miglia | 88 | 121 | 00 | 85 | 31 | | | |
| 6370 | 1914 | Territorio delle 2 Miglia | 88 | 122 | 00 | 00 | 65 | | | |
| 6371 | 1914 | | | | | | | 00.85.96 | | |
| 6372 | 1915 | Territorio delle 2 Miglia | 153 | 89/a | 00 | 00 | 38 | | | |
| 6373 | 1915 | Territorio delle 2 Miglia | 153 | 90/a | 00 | 38 | 70 | | | |
| 6374 | 1915 | Territorio delle 2 Miglia | 153 | 89/b | 00 | 31 | 40 | | | |
| 6375 | 1915 | Territorio delle 2 Miglia | 153 | 90/b | 00 | 08 | 70 | | | |
| 6376 | 1915 | | | | | | | 00.79.18 | | |
| 6377 | 1916 | Territorio delle 2 Miglia | 153 | 53 | 00 | 18 | 88 | | | |
| 6378 | 1917 | Territorio delle 2 Miglia | 89 | 36 | 00 | 00 | 70 | | | |
| 6379 | 1917 | Territorio delle 2 Miglia | 89 | 244 | 00 | 29 | 10 | | | |
| 6380 | 1917 | Territorio delle 2 Miglia | 89 | 245 | 00 | 39 | 30 | | | |



543

REGIONE PUGLIA - ASSESSORATO AGRICOLTURA E FORESTE
 Ufficio Usi Civici
 Comune di MARTINA FRANCA - prov. di Taranto

Inventario dei Beni di Uso Civico
 Stato Occupatori "1" - Verifica Nucera del 08/07/1959

| N. Prog | Num. d'ordine della verifica Nucera | Dati Catastali | | | Estensione | | | Sommatória particelle accorpate | Note della Verifica Nucera | Annotazioni di Inventario |
|---------|-------------------------------------|---------------------------|--------|------------|------------|-----|----|---------------------------------|----------------------------|---------------------------|
| | | Contrada | Foglio | Particella | Ha | Are | Ca | | | |
| 6381 | 1917 | | | | | | | 00.69.10 | | |
| 6382 | 1918 | Territorio delle 2 Miglia | 92 | 159 | 00 | 37 | 96 | | | |
| 6383 | 1919 | Territorio delle 2 Miglia | 67 | 183 | 00 | 83 | 38 | | | |
| 6384 | 1919 | Territorio delle 2 Miglia | 67 | 227 | 00 | 06 | 95 | | | |
| 6385 | 1919 | Territorio delle 2 Miglia | 67 | 182/c | 00 | 38 | 60 | | | |
| 6386 | 1919 | | | | | | | 01.28.93 | | |
| 6387 | 1920 | Territorio delle 2 Miglia | 61 | 55 | 00 | 00 | 81 | | | |
| 6388 | 1920 | Territorio delle 2 Miglia | 61 | 96 | 01 | 14 | 03 | | | |
| 6389 | 1920 | | | | | | | 01.14.84 | | |
| 6390 | 1921 | Territorio delle 2 Miglia | 154 | 128 | 01 | 98 | 10 | | | |
| 6391 | 1921 | Territorio delle 2 Miglia | 134 | 81 | 00 | 58 | 47 | | | |
| 6392 | 1921 | Territorio delle 2 Miglia | 134 | 97 | 00 | 01 | 80 | | | |
| 6393 | 1921 | Territorio delle 2 Miglia | 134 | 98 | 02 | 97 | 19 | | | |
| 6394 | 1921 | Territorio delle 2 Miglia | 134 | 101 | 00 | 68 | 25 | | | |
| 6395 | 1921 | Territorio delle 2 Miglia | 134 | 102 | 00 | 01 | 38 | | | |
| 6396 | 1921 | Territorio delle 2 Miglia | 134 | 114 | 00 | 02 | 27 | | | |
| 6397 | 1921 | Territorio delle 2 Miglia | 134 | 115 | 04 | 08 | 26 | | | |
| 6398 | 1921 | Territorio delle 2 Miglia | 134 | 116 | 00 | 42 | 86 | | | |
| 6399 | 1921 | | | | | | | 10.78.58 | | |
| 6400 | 1922 | Territorio delle 2 Miglia | 60 | 97 | 00 | 01 | 96 | | | |
| 6401 | 1922 | Territorio delle 2 Miglia | 60 | 98 | 00 | 85 | 00 | | | |



Studio M. - Bari

544

REGIONE PUGLIA - ASSESSORATO AGRICOLTURA E FORESTE
 Ufficio Usi Civili
 Comune di MARTINA FRANCA - prov. di Taranto

Inventario dei Beni di Uso Civico
 Stato Occupatori "1" - Verifica Nucera del 08/07/1959

| N. Prog | Num. d'ordine della verifica Nucera | Dati Catastali | | | Estensione | | | Sommatore particelle accorpate | Note della Verifica Nucera | Annotazioni di Inventario |
|---------|-------------------------------------|---------------------------|--------|------------|------------|-----|----|--------------------------------|----------------------------|---------------------------|
| | | Contrada | Foglio | Particella | Ha | Are | Ca | | | |
| 6402 | 1922 | Territorio delle 2 Miglia | 60 | 99/a | 00 | 10 | 88 | | | |
| 6403 | 1922 | Territorio delle 2 Miglia | 60 | 99/b | 00 | 73 | 20 | | | |
| 6404 | 1922 | | | | | | | 01.71.04 | | |
| 6405 | 1923 | Territorio delle 2 Miglia | 89 | 246 | 00 | 70 | 88 | | | |
| 6406 | 1924 | Territorio delle 2 Miglia | 154 | 105 | 01 | 98 | 35 | | | |
| 6407 | 1924 | Territorio delle 2 Miglia | 154 | 106 | 00 | 05 | 14 | | | |
| 6408 | 1924 | Territorio delle 2 Miglia | 154 | 112 | 00 | 59 | 06 | | | |
| 6409 | 1924 | Territorio delle 2 Miglia | 154 | 113 | 00 | 06 | 16 | | | |
| 6410 | 1924 | Territorio delle 2 Miglia | 154 | 114 | 00 | 17 | 48 | | | |
| 6411 | 1924 | Territorio delle 2 Miglia | 154 | 125 | 03 | 38 | 10 | | | |
| 6412 | 1924 | Territorio delle 2 Miglia | 154 | 126 | 00 | 94 | 00 | | | |
| 6413 | 1924 | Territorio delle 2 Miglia | 154 | 127 | 00 | 21 | 35 | | | |
| 6414 | 1924 | Territorio delle 2 Miglia | 154 | 117 | 01 | 29 | 80 | | | |
| 6415 | 1924 | Territorio delle 2 Miglia | 154 | 138 | 00 | 63 | 68 | | | |
| 6416 | 1924 | | | | | | | 09.33.12 | | |
| 6417 | 1925 | Territorio delle 2 Miglia | 88 | 76 | 01 | 03 | 99 | | | |
| 6418 | 1925 | Territorio delle 2 Miglia | 88 | 77 | 00 | 00 | 93 | | | |
| 6419 | 1925 | Territorio delle 2 Miglia | 63 | 83/a | 00 | 00 | 60 | | | |
| 6420 | 1925 | Territorio delle 2 Miglia | 63 | 84/b | 00 | 02 | 18 | | | |
| 6421 | 1925 | Territorio delle 2 Miglia | 63 | 80/b | 00 | 00 | 30 | | | |
| 6422 | 1925 | Territorio delle 2 Miglia | 63 | 83/d | 00 | 00 | 39 | | | |

545



REGIONE PUGLIA - ASSESSORATO AGRICOLTURA E FORESTE
 Ufficio Usi Civici
 Comune di MARTINA FRANCA - prov. di Taranto

Inventario dei Beni di Uso Civico
 Stato Occupatori "1" - Verifica Nucera del 08/07/1959

| N. Prog | Num. d'ordine della verifica Nucera | Dati Catastali | | | Estensione | | | Sommatória particelle accorpate | Note della Verifica Nucera | Annotazioni di Inventario |
|---------|-------------------------------------|---------------------------|--------|------------|------------|-----|----|---------------------------------|----------------------------|---------------------------|
| | | Contrada | Foglio | Particella | Ha | Aro | Ca | | | |
| 6423 | 1925 | Territorio delle 2 Miglia | 63 | 84/e | 00 | 00 | 53 | | | |
| 6424 | 1925 | Territorio delle 2 Miglia | 63 | 80/a | 00 | 36 | 71 | | | |
| 6425 | 1925 | Territorio delle 2 Miglia | 63 | 81/a | 00 | 01 | 26 | | | |
| 6426 | 1925 | Territorio delle 2 Miglia | 63 | 83/b | 00 | 00 | 48 | | | |
| 6427 | 1925 | Territorio delle 2 Miglia | 63 | 84/a | 00 | 00 | 40 | | | |
| 6428 | 1925 | Territorio delle 2 Miglia | 63 | 128/b | 00 | 11 | 12 | | | |
| 6429 | 1925 | | | | | | | 01.58.89 | | |
| 6430 | 1926 | Territorio delle 2 Miglia | 109 | 71 | 00 | 70 | 72 | | | |
| 6431 | 1926 | Territorio delle 2 Miglia | 109 | 72 | 00 | 00 | 48 | | | |
| 6432 | 1926 | | | | | | | 00.71.20 | | |
| 6433 | 1927 | Territorio delle 2 Miglia | 132 | 213 | 00 | 12 | 47 | | | |
| 6434 | 1927 | Territorio delle 2 Miglia | 132 | 300 | 00 | 44 | 80 | | | |
| 6435 | 1927 | | | | | | | 00.57.27 | | |
| 6436 | 1928 | Territorio delle 2 Miglia | 96 | 175/b | 00 | 53 | 84 | | | |
| 6437 | 1928 | Territorio delle 2 Miglia | 96 | 176/b | 00 | 00 | 69 | | | |
| 6438 | 1928 | | | | | | | 00.54.53 | | |
| 6439 | 1929 | Territorio delle 2 Miglia | 171 | 132 | 01 | 02 | 60 | | | |
| 6440 | 1930 | Territorio delle 2 Miglia | 132 | 111/a | 00 | 00 | 78 | | | |
| 6441 | 1930 | Territorio delle 2 Miglia | 132 | 112/a | 00 | 40 | 82 | | | |
| 6442 | 1930 | Territorio delle 2 Miglia | 132 | 111/b | 00 | 00 | 34 | | | |
| 6443 | 1930 | Territorio delle 2 Miglia | 132 | 112/b | 00 | 01 | 40 | | | |



REGIONE PUGLIA - ASSESSORATO AGRICOLTURA E FORESTE
 Ufficio Usi Civili
 Comune di MARTINA FRANCA - prov. di Taranto

Inventario dei Beni di Uso Civico
 Stato Occupatori "1" - Verifica Nucera del 08/07/1959

| N. Prog | Num. d'ordine della verifica Nucera | Dati Catastali | | | Estensione | | | Sommatoria particelle accorpate | Note della Verifica Nucera | Annotazioni di Inventario |
|---------|-------------------------------------|---------------------------|--------|------------|------------|-----|----|---------------------------------|----------------------------|---------------------------|
| | | Contrada | Foglio | Particella | Ha | Are | Ca | | | |
| 6444 | 1930 | Territorio delle 2 Miglia | 132 | 112/c | 00 | 42 | 62 | | | |
| 6445 | 1930 | Territorio delle 2 Miglia | 132 | 141 | 00 | 26 | 30 | | | |
| 6446 | 1930 | Territorio delle 2 Miglia | 132 | 303 | 00 | 27 | 35 | | | |
| 6447 | 1930 | Territorio delle 2 Miglia | 132 | 304 | 00 | 30 | 70 | | | |
| 6448 | 1930 | | | | | | | 01.70.31 | | |
| 6449 | 1931 | Territorio delle 2 Miglia | 93 | 8/b | 00 | 00 | 24 | | | |
| 6450 | 1931 | Territorio delle 2 Miglia | 93 | 9/b | 00 | 73 | 99 | | | |
| 6451 | 1931 | | | | | | | 00.74.23 | | |
| 6452 | 1932 | Territorio delle 2 Miglia | 60 | 114 | 00 | 01 | 25 | | | |
| 6453 | 1932 | Territorio delle 2 Miglia | 60 | 115 | 01 | 02 | 28 | | | |
| 6454 | 1932 | | | | | | | 01.03.53 | | |
| 6455 | 1933 | Territorio delle 2 Miglia | 109 | 153 | 01 | 02 | 58 | | | |
| 6456 | 1934 | Territorio delle 2 Miglia | 93 | 29 | 00 | 00 | 71 | | | |
| 6457 | 1934 | Territorio delle 2 Miglia | 93 | 30 | 00 | 73 | 28 | | | |
| 6458 | 1934 | | | | | | | 00.73.97 | | |
| 6459 | 1935 | Territorio delle 2 Miglia | 69 | 97 | 00 | 01 | 27 | | | |
| 6460 | 1935 | Territorio delle 2 Miglia | 69 | 98 | 00 | 98 | 53 | | | |
| 6461 | 1935 | | | | | | | 00.99.80 | | |
| 6462 | 1936 | Territorio delle 2 Miglia | 152 | 174 | 00 | 06 | 44 | | | |
| 6463 | 1936 | Territorio delle 2 Miglia | 152 | 176 | 00 | 02 | 82 | | | |
| 6464 | 1936 | | | | | | | 00.09.26 | | |

54f



REGIONE PUGLIA - ASSESSORATO AGRICOLTURA E FORESTE
 Ufficio Usi Civici
 Comune di MARTINA FRANCA - prov. di Taranto

Inventario dei Beni di Uso Civico
 Stato Occupatori "1" - Verifica Nucera del 08/07/1959

| N. Prog | Num. d'ordine della verifica Nucera | Dati Catastali | | | Estensione | | | Sommatória particelle accorpate | Note della Verifica Nucera | Annotazioni di Inventario |
|---------|-------------------------------------|---------------------------|--------|------------|------------|-----|----|---------------------------------|----------------------------|---------------------------|
| | | Contrada | Foglio | Particella | Ha | Are | Ca | | | |
| 6465 | 1937 | Territorio delle 2 Miglia | 96 | 177 | 00 | 02 | 09 | | | |
| 6466 | 1937 | Territorio delle 2 Miglia | 96 | 211 | 00 | 38 | 05 | | | |
| 6467 | 1937 | Territorio delle 2 Miglia | 96 | 176 | 00 | 37 | 65 | | | |
| 6468 | 1937 | | | | | | | 00.77.79 | | |
| 6469 | 1938 | Territorio delle 2 Miglia | 131 | 108 | 00 | 71 | 91 | | | |
| 6470 | 1938 | Territorio delle 2 Miglia | 131 | 109 | 00 | 01 | 35 | | | |
| 6471 | 1938 | | | | | | | 00.73.26 | | |
| 6472 | 1939 | Territorio delle 2 Miglia | 89 | 154/c | 00 | 05 | 64 | | | |
| 6473 | 1939 | Territorio delle 2 Miglia | 89 | 275/c | 00 | 04 | 54 | | | |
| 6474 | 1939 | | | | | | | 00.10.18 | | |
| 6475 | 1940 | Territorio delle 2 Miglia | 150 | 211 | 00 | 22 | 67 | | | |
| 6476 | 1940 | Territorio delle 2 Miglia | 150 | 212 | 00 | 00 | 48 | | | |
| 6477 | 1940 | Territorio delle 2 Miglia | 150 | 247 | 00 | 24 | 93 | | | |
| 6478 | 1940 | | | | | | | 00.48.08 | | |
| 6479 | 1941 | Territorio delle 2 Miglia | 111 | 12 | 00 | 00 | 76 | | | |
| 6480 | 1941 | Territorio delle 2 Miglia | 111 | 13 | 00 | 34 | 53 | | | |
| 6481 | 1941 | Territorio delle 2 Miglia | 111 | 207 | 00 | 47 | 41 | | | |
| 6482 | 1941 | | | | | | | 00.82.70 | | |
| 6483 | 1942 | Territorio delle 2 Miglia | 109 | 65 | 00 | 85 | 40 | | | |
| 6484 | 1942 | Territorio delle 2 Miglia | 109 | 66 | 00 | 00 | 59 | | | |
| 6485 | 1942 | | | | | | | 00.85.99 | | |

548



REGIONE PUGLIA - ASSESSORATO AGRICOLTURA E FORESTE
 Ufficio Usi Civici
 Comune di MARTINA FRANCA - prov. di Taranto

Inventario dei Beni di Uso Civico
 Stato Occupatori "1" - Verifica Nucera del 08/07/1959


| N. Prog | Num. d'ordine della verifica Nucera | Dati Catastali | | | Estensione | | | Sommaria particelle accorpate | Note della Verifica Nucera | Annotazioni di Inventario |
|---------|-------------------------------------|---------------------------|--------|------------|------------|-----|----|-------------------------------|----------------------------|---------------------------|
| | | Contrada | Foglio | Particella | Ha | Are | Ca | | | |
| 6486 | 1943 | Territorio delle 2 Miglia | 130 | 182 | 00 | 00 | 22 | | | |
| 6487 | 1943 | Territorio delle 2 Miglia | 130 | 42/b | 00 | 01 | 80 | | | |
| 6488 | 1943 | | | | | | | 00.02.02 | | |
| 6489 | 1944 | Territorio delle 2 Miglia | 151 | 42 | 00 | 41 | 60 | | | |
| 6490 | 1944 | Territorio delle 2 Miglia | 151 | 43 | 00 | 00 | 64 | | | |
| 6491 | 1944 | | | | | | | 00.42.24 | | |
| 6492 | 1945 | Territorio delle 2 Miglia | 126 | 26 | 00 | 78 | 99 | | | |
| 6493 | 1945 | Territorio delle 2 Miglia | 126 | 27 | 00 | 00 | 63 | | | |
| 6494 | 1945 | | | | | | | 00.79.62 | | |
| 6495 | 1946 | Territorio delle 2 Miglia | 150 | 145 | 00 | 41 | 50 | | | |
| 6496 | 1946 | Territorio delle 2 Miglia | 150 | 146 | 00 | 00 | 83 | | | |
| 6497 | 1946 | | | | | | | 00.42.33 | | |
| 6498 | 1947 | Territorio delle 2 Miglia | 151 | 58 | 00 | 01 | 24 | | | |
| 6499 | 1947 | Territorio delle 2 Miglia | 151 | 113/a | 00 | 52 | 92 | | | |
| 6500 | 1947 | Territorio delle 2 Miglia | 151 | 113/b | 00 | 13 | 89 | | | |
| 6501 | 1947 | Territorio delle 2 Miglia | 151 | 79 | 00 | 39 | 04 | | | |
| 6502 | 1947 | | | | | | | 01.07.09 | | |
| 6503 | 1948 | Territorio delle 2 Miglia | 130 | 42/a | 00 | 14 | 76 | | | |
| 6504 | 1948 | Territorio delle 2 Miglia | 64 | 46 | 00 | 92 | 00 | | | |
| 6505 | 1948 | Territorio delle 2 Miglia | 64 | 47 | 00 | 00 | 99 | | | |
| 6506 | 1948 | | | | | | | 01.07.75 | | |



REGIONE PUGLIA - ASSESSORATO AGRICOLTURA E FORESTE
 Ufficio Usi Civici
 Comune di MARTINA FRANCA - prov. di Taranto

Inventario dei Beni di Uso Civico
 Stato Occupatori "1" - Verifica Nucera del 08/07/1959


| N. Prog. | Num. d'ordine della verifica Nucera | Dati Catastali | | | Estensione | | | Sommatória particelle accorpate | Note della Verifica Nucera | Annotazioni di Inventario |
|----------|-------------------------------------|---------------------------|--------|------------|------------|-----|----|---------------------------------|----------------------------|---------------------------|
| | | Contrada | Foglio | Particella | Ha | Are | Ca | | | |
| 6507 | 1949 | Territorio delle 2 Miglia | 90 | 192 | 00 | 03 | 17 | | | |
| 6508 | 1949 | Territorio delle 2 Miglia | 151 | 100/a | 00 | 21 | 80 | | | |
| 6509 | 1949 | Territorio delle 2 Miglia | 151 | 100/b | 00 | 63 | 87 | | | |
| 6510 | 1949 | Territorio delle 2 Miglia | 151 | 101 | 00 | 01 | 03 | | | |
| 6511 | 1949 | Territorio delle 2 Miglia | 151 | 8 | 00 | 08 | 51 | | | |
| 6512 | 1949 | Territorio delle 2 Miglia | 151 | 9 | 00 | 56 | 30 | | | |
| 6513 | 1949 | | | | | | | 01.52.68 | | |
| 6514 | 1950 | Territorio delle 2 Miglia | 132 | 203 | 00 | 49 | 50 | | | |
| 6515 | 1951 | Territorio delle 2 Miglia | 134 | 37/b | 00 | 00 | 56 | | | |
| 6516 | 1951 | Territorio delle 2 Miglia | 134 | 38/b | 00 | 76 | 10 | | | |
| 6517 | 1951 | | | | | | | 00.76.66 | | |
| 6518 | 1952 | Territorio delle 2 Miglia | 135 | 23 | 00 | 00 | 72 | | | |
| 6519 | 1952 | Territorio delle 2 Miglia | 135 | 24 | 00 | 89 | 56 | | | |
| 6520 | 1952 | | | | | | | 00.90.28 | | |
| 6521 | 1953 | Territorio delle 2 Miglia | 129 | 78 | 00 | 00 | 34 | | | |
| 6522 | 1953 | Territorio delle 2 Miglia | 129 | 119 | 00 | 49 | 25 | | | |
| 6523 | 1953 | | | | | | | 00.49.59 | | |
| 6524 | 1954 | Territorio delle 2 Miglia | 108 | 31 | 00 | 52 | 63 | | | |
| 6525 | 1955 | Territorio delle 2 Miglia | 68 | 67 | 00 | 01 | 10 | | | |
| 6526 | 1955 | Territorio delle 2 Miglia | 68 | 68 | 01 | 34 | 37 | | | |
| 6527 | 1955 | | | | | | | 01.35.47 | | |



REGIONE PUGLIA - ASSESSORATO AGRICOLTURA E FORESTE
 Ufficio Usi Civici
 Comune di MARTINA FRANCA - prov. di Taranto

Inventario dei Beni di Uso Civico
 Stato Occupatori "1" - Verifica Nucera del 08/07/1959

| N. Prog | Num. d'ordine della verifica Nucera | Dati Catastali | | | Estensione | | | Sommatória particelle accorpate | Note della Verifica Nucera | Annotazioni di Inventario |
|---------|-------------------------------------|---------------------------|--------|------------|------------|-----|----|---------------------------------|----------------------------|---------------------------|
| | | Contrada | Foglio | Particella | Ha | Are | Ca | | | |
| 6528 | 1956 | Territorio delle 2 Miglia | 69 | 107 | 00 | 75 | 44 | | | |
| 6529 | 1957 | Territorio delle 2 Miglia | 135 | 51 | 00 | 01 | 92 | | | |
| 6530 | 1957 | Territorio delle 2 Miglia | 135 | 52 | 00 | 00 | 80 | | | |
| 6531 | 1957 | Territorio delle 2 Miglia | 135 | 53 | 00 | 00 | 60 | | | |
| 6532 | 1957 | Territorio delle 2 Miglia | 135 | 54 | 02 | 16 | 90 | | | |
| 6533 | 1957 | | | | | | | 02.20.22 | | |
| 6534 | 1958 | Territorio delle 2 Miglia | 66 | 263 | 00 | 00 | 32 | | | |
| 6535 | 1958 | Territorio delle 2 Miglia | 66 | 264 | 00 | 49 | 20 | | | |
| 6536 | 1958 | | | | | | | 00.49.52 | | |
| 6537 | 1959 | Territorio delle 2 Miglia | 92 | 115 | 01 | 28 | 24 | | | |
| 6538 | 1959 | Territorio delle 2 Miglia | 92 | 116 | 00 | 02 | 73 | | | |
| 6539 | 1959 | | | | | | | 01.30.97 | | |
| 6540 | 1960 | Territorio delle 2 Miglia | 111 | 30 | 00 | 01 | 03 | | | |
| 6541 | 1960 | Territorio delle 2 Miglia | 111 | 31 | 00 | 50 | 10 | | | |
| 6542 | 1960 | | | | | | | 00.51.13 | | |
| 6543 | 1961 | Territorio delle 2 Miglia | 131 | 75 | 00 | 02 | 09 | | | |
| 6544 | 1961 | Territorio delle 2 Miglia | 131 | 76 | 00 | 61 | 59 | | | |
| 6545 | 1961 | Territorio delle 2 Miglia | 150 | 159 | 00 | 02 | 37 | | | |
| 6546 | 1961 | Territorio delle 2 Miglia | 150 | 213 | 00 | 43 | 37 | | | |
| 6547 | 1961 | | | | | | | 01.09.42 | | |
| 6548 | 1962 | Territorio delle 2 Miglia | 90 | 6 | 01 | 75 | 50 | | | |



Studio M. - Bari

SSR

REGIONE PUGLIA - ASSESSORATO AGRICOLTURA E FORESTE
 Ufficio Usi Civici
 Comune di MARTINA FRANCA - prov. di Taranto

Inventario dei Beni di Uso Civico
 Stato Occupatori "1" - Verifica Nucera del 08/07/1959

| N. Prog | Num. d'ordine della verifica Nucera | Dati Catastali | | | Estensione | | | Sommatória particelle accorpate | Note della Verifica Nucera | Annotazioni di Inventario |
|---------|-------------------------------------|---------------------------|--------|------------|------------|-----|----|---------------------------------|----------------------------|---------------------------|
| | | Contrada | Foglio | Particella | Ha | Are | Ca | | | |
| 6549 | 1962 | Territorio delle 2 Miglia | 90 | 7 | 00 | 01 | 16 | | | |
| 6550 | 1962 | Territorio delle 2 Miglia | 64 | 137 | 00 | 00 | 38 | | | |
| 6551 | 1962 | Territorio delle 2 Miglia | 64 | 138 | 00 | 12 | 12 | | | |
| 6552 | 1962 | | | | | | | 01.89.16 | | |
| 6553 | 1963 | Territorio delle 2 Miglia | 90 | 198 | 00 | 10 | 30 | | | |
| 6554 | 1963 | Territorio delle 2 Miglia | 64 | 116 | 00 | 33 | 10 | | | |
| 6555 | 1963 | Territorio delle 2 Miglia | 64 | 118 | 00 | 74 | 22 | | | |
| 6556 | 1963 | Territorio delle 2 Miglia | 64 | 119 | 00 | 65 | 10 | | | |
| 6557 | 1963 | Territorio delle 2 Miglia | 64 | 120 | 00 | 08 | 50 | | | |
| 6558 | 1963 | Territorio delle 2 Miglia | 64 | 121 | 00 | 01 | 92 | | | |
| 6559 | 1963 | Territorio delle 2 Miglia | 64 | 123 | 00 | 00 | 85 | | | |
| 6560 | 1963 | Territorio delle 2 Miglia | 64 | 125 | 00 | 00 | 99 | | | |
| 6561 | 1963 | Territorio delle 2 Miglia | 64 | 124 | 00 | 11 | 93 | | | |
| 6562 | 1963 | Territorio delle 2 Miglia | 64 | 126 | 00 | 91 | 39 | | | |
| 6563 | 1963 | | | | | | | 02.98.30 | | |
| 6564 | 1964 | Territorio delle 2 Miglia | 130 | 194 | 00 | 33 | 65 | | | |
| 6565 | 1964 | Territorio delle 2 Miglia | 130 | 195 | 00 | 06 | 01 | | | |
| 6566 | 1964 | Territorio delle 2 Miglia | 130 | 175 | 00 | 62 | 71 | | | |
| 6567 | 1964 | | | | | | | 01.02.37 | | |
| 6568 | 1965 | Territorio delle 2 Miglia | 90 | 118 | 00 | 15 | 83 | | | |
| 6569 | 1965 | Territorio delle 2 Miglia | 90 | 120 | 00 | 00 | 24 | | | |



REGIONE PUGLIA - ASSESSORATO AGRICOLTURA E FORESTE
 Ufficio Usi Civici
 Comune di MARTINA FRANCA - prov. di Taranto

Inventario dei Beni di Uso Civico
 Stato Occupatori "1" - Verifica Nucera del 08/07/1959

| N. Prog | Num. d'ordine della verifica Nucera | Dati Catastali | | | Estensione | | | Sommatoria particelle accorpate | Note della Verifica Nucera | Annotazioni di Inventario |
|---------|-------------------------------------|---------------------------|--------|------------|------------|-----|----|---------------------------------|----------------------------|---------------------------|
| | | Contrada | Foglio | Particella | Ha | Are | Ca | | | |
| 6570 | 1965 | | | | | | | 00.16.07 | | |
| 6571 | 1965 | Territorio delle 2 Miglia | 107 | 9/b | 00 | 41 | 40 | | | |
| 6572 | 1965 | Territorio delle 2 Miglia | 107 | 65 | 01 | 05 | 70 | | | |
| 6573 | 1965 | Territorio delle 2 Miglia | 107 | 66 | 00 | 01 | 19 | | | |
| 6574 | 1965 | | | | | | | 01.48.29 | | |
| 6575 | 1967 | Territorio delle 2 Miglia | 128 | 116 | 00 | 46 | 55 | | | |
| 6576 | 1968 | Territorio delle 2 Miglia | 126 | 88 | 00 | 65 | 69 | | | |
| 6577 | 1968 | Territorio delle 2 Miglia | 126 | 89 | 00 | 00 | 56 | | | |
| 6578 | 1968 | | | | | | | 00.66.25 | | |
| 6579 | 1969 | Territorio delle 2 Miglia | 93 | 62 | 00 | 91 | 90 | | | |
| 6580 | 1969 | Territorio delle 2 Miglia | 93 | 63 | 00 | 02 | 29 | | | |
| 6581 | 1969 | | | | | | | 00.94.19 | | |
| 6582 | 1970 | Territorio delle 2 Miglia | 96 | 35 | 00 | 92 | 40 | | | |
| 6583 | 1970 | Territorio delle 2 Miglia | 96 | 36 | 00 | 00 | 76 | | | |
| 6584 | 1970 | | | | | | | 00.93.16 | | |
| 6585 | 1971 | Territorio delle 2 Miglia | 92 | 180 | 00 | 00 | 57 | | | |
| 6586 | 1971 | Territorio delle 2 Miglia | 92 | 223 | 00 | 01 | 94 | | | |
| 6587 | 1971 | Territorio delle 2 Miglia | 92 | 15/b | 00 | 00 | 24 | | | |
| 6588 | 1971 | Territorio delle 2 Miglia | 92 | 229 | 00 | 01 | 45 | | | |
| 6589 | 1971 | | | | | | | 00.04.20 | | |
| 6590 | 1972 | Territorio delle 2 Miglia | 110 | 14 | 00 | 01 | 94 | | | |

SSS



REGIONE PUGLIA - ASSESSORATO AGRICOLTURA E FORESTE
 Ufficio Usi Civici
 Comune di MARTINA FRANCA - prov. di Taranto

Inventario dei Beni di Uso Civico
 Stato Occupatori "1" - Verifica Nucera del 08/07/1959

| N. Prog | Num. d'ordine della verifica Nucera | Dati Catastali | | | Estensione | | | Sommatória particelle accorpate | Note della Verifica Nucera | Annotazioni di Inventario |
|---------|-------------------------------------|---------------------------|--------|------------|------------|-----|----|---------------------------------|----------------------------|---------------------------|
| | | Contrada | Foglio | Particella | Ha | Are | Ca | | | |
| 6591 | 1972 | Territorio delle 2 Miglia | 110 | 15 | 00 | 33 | 40 | | | |
| 6592 | 1972 | | | | | | | 00.35.34 | | |
| 6593 | 1973 | Territorio delle 2 Miglia | 66 | 150 | 00 | 36 | 30 | | | |
| 6594 | 1973 | Territorio delle 2 Miglia | 66 | 151 | 00 | 00 | 80 | | | |
| 6595 | 1973 | | | | | | | 00.37.10 | | |
| 6596 | 1974 | Territorio delle 2 Miglia | 93 | 60 | 00 | 01 | 01 | | | |
| 6597 | 1974 | Territorio delle 2 Miglia | 93 | 61 | 00 | 13 | 00 | | | |
| 6598 | 1974 | Territorio delle 2 Miglia | 93 | 160 | 00 | 42 | 33 | | | |
| 6599 | 1974 | | | | | | | 00.56.34 | | |
| 6600 | 1975 | Territorio delle 2 Miglia | 171 | 119 | 00 | 19 | 55 | | | |
| 6601 | 1975 | Territorio delle 2 Miglia | 171 | 120 | 00 | 09 | 10 | | | |
| 6602 | 1975 | Territorio delle 2 Miglia | 171 | 121 | 00 | 07 | 64 | | | |
| 6603 | 1975 | Territorio delle 2 Miglia | 171 | 123 | 00 | 01 | 86 | | | |
| 6604 | 1975 | Territorio delle 2 Miglia | 171 | 124 | 00 | 32 | 07 | | | |
| 6605 | 1975 | Territorio delle 2 Miglia | 171 | 125 | 01 | 45 | 03 | | | |
| 6606 | 1975 | Territorio delle 2 Miglia | 171 | 129 | 00 | 00 | 76 | | | |
| 6607 | 1975 | | | | | | | 02.16.01 | | |
| 6608 | 1976 | Territorio delle 2 Miglia | 132 | 207/b | 00 | 06 | 95 | | | |
| 6609 | 1976 | Territorio delle 2 Miglia | 132 | 207/d | 00 | 00 | 42 | | | |
| 6610 | 1976 | | | | | | | 00.07.37 | | |
| 6611 | 1977 | Territorio delle 2 Miglia | 92 | 28/a | 00 | 08 | 46 | | | |

554



REGIONE PUGLIA - ASSESSORATO AGRICOLTURA E FORESTE
 Ufficio Usi Civici
 Comune di MARTINA FRANCA - prov. di Taranto

Inventario dei Beni di Uso Civico
 Stato Occupatori "1" - Verifica Nucera del 08/07/1959

| N. Prog | Num. d'ordine della verifica Nucera | Dati Catastali | | | Estensione | | | Sommatória particelle accorpate | Note della Verifica Nucera | Annotazioni di Inventario |
|---------|-------------------------------------|---------------------------|--------|------------|------------|-----|----|---------------------------------|----------------------------|---------------------------|
| | | Contrada | Foglio | Particella | Ha | Are | Ca | | | |
| 6612 | 1977 | Territorio delle 2 Miglia | 92 | 28/b | 00 | 00 | 24 | | | |
| 6613 | 1977 | Territorio delle 2 Miglia | 92 | 182/a | 00 | 27 | 25 | | | |
| 6614 | 1977 | | | | | | | 00,35,95 | | |
| 6615 | 1978 | Territorio delle 2 Miglia | 92 | 27/b | 00 | 00 | 75 | | | |
| 6616 | 1978 | Territorio delle 2 Miglia | 92 | 28/c | 00 | 19 | 85 | | | |
| 6617 | 1978 | Territorio delle 2 Miglia | 92 | 182/b | 00 | 10 | 50 | | | |
| 6618 | 1978 | Territorio delle 2 Miglia | 92 | 28/f | 00 | 00 | 80 | | | |
| 6619 | 1978 | Territorio delle 2 Miglia | 92 | 182/c | 00 | 35 | 35 | | | |
| 6620 | 1978 | Territorio delle 2 Miglia | 92 | 27/a | 00 | 01 | 00 | | | |
| 6621 | 1978 | Territorio delle 2 Miglia | 92 | 28/d | 00 | 06 | 05 | | | |
| 6622 | 1978 | Territorio delle 2 Miglia | 92 | 182/c | 00 | 22 | 60 | | | |
| 6623 | 1978 | | | | | | | 00,96,90 | | |
| 6624 | 1979 | Territorio delle 2 Miglia | 90 | 238/b | 00 | 39 | 20 | | | |
| 6625 | 1980 | Territorio delle 2 Miglia | 153 | 11 | 00 | 62 | 53 | | | |
| 6626 | 1981 | Territorio delle 2 Miglia | 126 | 113 | 00 | 90 | 44 | | | |
| 6627 | 1981 | Territorio delle 2 Miglia | 126 | 114 | 00 | 01 | 04 | | | |
| 6628 | 1981 | | | | | | | 00,91,48 | | |
| 6629 | 1982 | Territorio delle 2 Miglia | 111 | 88 | 00 | 01 | 47 | | | |
| 6630 | 1982 | Territorio delle 2 Miglia | 111 | 89 | 00 | 74 | 62 | | | |
| 6631 | 1982 | Territorio delle 2 Miglia | 110 | 185 | 00 | 85 | 73 | | | |
| 6632 | 1982 | Territorio delle 2 Miglia | 110 | 186 | 00 | 00 | 33 | | | |

SSS



REGIONE PUGLIA - ASSESSORATO AGRICOLTURA E FORESTE
 Ufficio Usi Civili
 Comune di MARTINA FRANCA - prov. di Taranto

Inventario dei Beni di Uso Civico
 Stato Occupatori "1" - Verifica Nucera del 08/07/1959

| N. Prog | Num. d'ordine della verifica Nucera | Dati Catastali | | | Estensione | | | Sommatória particelle accorpate | Note della Verifica Nucera | Annotazioni di Inventario |
|---------|-------------------------------------|---------------------------|--------|------------|------------|-----|----|---------------------------------|----------------------------|---------------------------|
| | | Contrada | Foglio | Particella | Ha | Are | Ca | | | |
| 6633 | 1982 | | | | | | | 01.62.15 | | |
| 6634 | 1983 | Territorio delle 2 Miglia | 171 | 7 | 00 | 85 | 25 | | | |
| 6635 | 1983 | Territorio delle 2 Miglia | 171 | 150 | 00 | 73 | 07 | | | |
| 6636 | 1983 | | | | | | | 01.58.32 | | |
| 6637 | 1984 | Territorio delle 2 Miglia | 151 | 19 | 00 | 40 | 33 | | | |
| 6638 | 1984 | Territorio delle 2 Miglia | 151 | 20 | 00 | 00 | 51 | | | |
| 6639 | 1984 | | | | | | | 00.40.84 | | |
| 6640 | 1985 | Territorio delle 2 Miglia | 96 | 12 | 00 | 49 | 77 | | | |
| 6641 | 1985 | Territorio delle 2 Miglia | 96 | 13 | 00 | 03 | 85 | | | |
| 6642 | 1985 | | | | | | | 00.53.62 | | |
| 6643 | 1986 | Territorio delle 2 Miglia | 171 | 28 | 00 | 07 | 64 | | | |
| 6644 | 1986 | Territorio delle 2 Miglia | 171 | 31 | 00 | 29 | 75 | | | |
| 6645 | 1986 | | | | | | | 00.37.39 | | |
| 6646 | 1987 | Territorio delle 2 Miglia | 110 | 223 | 00 | 57 | 80 | | | |
| 6647 | 1988 | Territorio delle 2 Miglia | 109 | 77 | 00 | 82 | 01 | | | |
| 6648 | 1988 | Territorio delle 2 Miglia | 109 | 78 | 00 | 01 | 37 | | | |
| 6649 | 1988 | | | | | | | 00.83.38 | | |
| 6650 | 1989 | Territorio delle 2 Miglia | 132 | 236/b | 00 | 01 | 80 | | | |
| 6651 | 1989 | Territorio delle 2 Miglia | 132 | 231/a | 00 | 01 | 07 | | | |
| 6652 | 1989 | | | | | | | 00.02.87 | | |
| 6653 | 1990 | Territorio delle 2 Miglia | 110 | 331 | 00 | 12 | 48 | | | |

SSG



REGIONE PUGLIA - ASSESSORATO AGRICOLTURA E FORESTE
 Ufficio Usi Civici
 Comune di MARTINA FRANCA - prov. di Taranto

Inventario dei Beni di Uso Civico
 Stato Occupatori "1" - Verifica Nucera del 08/07/1959

| N. Prog | Num. d'ordine della verifica Nucera | Dati Catastali | | | Estensione | | | Sommativa particelle accorpate | Note della Verifica Nucera | Annotazioni di Inventario |
|---------|-------------------------------------|---------------------------|--------|------------|------------|-----|----|--------------------------------|----------------------------|---------------------------|
| | | Contrada | Foglio | Particella | Ha | Are | Ca | | | |
| 6654 | 1991 | Territorio delle 2 Miglia | 173 | 126 | 00 | 43 | 14 | | | |
| 6655 | 1992 | Territorio delle 2 Miglia | 133 | 88 | 00 | 01 | 36 | | | |
| 6656 | 1992 | Territorio delle 2 Miglia | 133 | 87 | 00 | 43 | 25 | | | |
| 6657 | 1992 | | | | | | | 00.44.61 | | |
| 6658 | 1993 | Territorio delle 2 Miglia | 132 | 142 | 00 | 50 | 84 | | | |
| 6659 | 1994 | Territorio delle 2 Miglia | 153 | 143 | 00 | 52 | 90 | | | |
| 6660 | 1995 | Territorio delle 2 Miglia | 90 | 49/c | 00 | 07 | 85 | | | |
| 6661 | 1995 | Territorio delle 2 Miglia | 90 | 58/b | 00 | 08 | 95 | | | |
| 6662 | 1995 | | | | | | | 00.16.80 | | |
| 6663 | 1996 | Territorio delle 2 Miglia | 90 | 113 | 00 | 01 | 03 | | | |
| 6664 | 1996 | Territorio delle 2 Miglia | 90 | 112 | 00 | 42 | 10 | | | |
| 6665 | 1996 | Territorio delle 2 Miglia | 90 | 216 | 00 | 04 | 75 | | | |
| 6666 | 1996 | | | | | | | 00.47.88 | | |
| 6667 | 1997 | Territorio delle 2 Miglia | 61 | 71 | 00 | 01 | 31 | | | |
| 6668 | 1997 | Territorio delle 2 Miglia | 61 | 72 | 00 | 50 | 66 | | | |
| 6669 | 1997 | | | | | | | 00.51.97 | | |
| 6670 | 1998 | Territorio delle 2 Miglia | 132 | 211 | 00 | 52 | 90 | | | |
| 6671 | 1999 | Territorio delle 2 Miglia | 90 | 58/d | 00 | 09 | 00 | | | |
| 6672 | 1999 | Territorio delle 2 Miglia | 90 | 59 | 00 | 01 | 00 | | | |
| 6673 | 1999 | | | | | | | 00.10.00 | | |
| 6674 | 2000 | Territorio delle 2 Miglia | 90 | 58/a | 00 | 08 | 97 | | | |

557



Studio M. - Bari

REGIONE PUGLIA - ASSESSORATO AGRICOLTURA E FORESTE
 Ufficio Usi Civici
 Comune di MARTINA FRANCA - prov. di Taranto

Inventario dei Beni di Uso Civico
 Stato Occupatori "1" - Verifica Nucera del 08/07/1959

| N. Prog | Num. d'ordine della verifica Nucera | Dati Catastali | | | Estensione | | | Sommativa particelle accorpate | Note della Verifica Nucera | Annotazioni di Inventario |
|---------|-------------------------------------|---------------------------|--------|------------|------------|-----|----|--------------------------------|----------------------------|---------------------------|
| | | Contrada | Foglio | Particella | Ha | Are | Ca | | | |
| 6675 | 2001 | Territorio delle 2 Miglia | 92 | 42 | 00 | 00 | 96 | | | |
| 6676 | 2001 | Territorio delle 2 Miglia | 92 | 146 | 00 | 12 | 65 | | | |
| 6677 | 2001 | | | | | | | 00.13.61 | | |
| 6678 | 2002 | Territorio delle 2 Miglia | 90 | 49/a | 00 | 07 | 50 | | | |
| 6679 | 2002 | Territorio delle 2 Miglia | 90 | 58/c | 00 | 09 | 55 | | | |
| 6680 | 2002 | | | | | | | 00.17.05 | | |
| 6681 | 2003 | Territorio delle 2 Miglia | 110 | 77 | 00 | 00 | 98 | | | |
| 6682 | 2003 | Territorio delle 2 Miglia | 110 | 254 | 00 | 11 | 15 | | | |
| 6683 | 2003 | | | | | | | 00.12.13 | | |
| 6684 | 2004 | Territorio delle 2 Miglia | 134 | 88 | 00 | 01 | 33 | | | |
| 6685 | 2004 | Territorio delle 2 Miglia | 134 | 89 | 00 | 65 | 94 | | | |
| 6686 | 2004 | | | | | | | 00.67.27 | | |
| 6687 | 2005 | Territorio delle 2 Miglia | 89 | 227 | 00 | 42 | 72 | | | |
| 6688 | 2005 | Territorio delle 2 Miglia | 89 | 228 | 00 | 00 | 86 | | | |
| 6689 | 2005 | | | | | | | 00.43.58 | | |
| 6690 | 2006 | Territorio delle 2 Miglia | 61 | 66 | 00 | 90 | 96 | | | |
| 6691 | 2006 | Territorio delle 2 Miglia | 65 | 171/b | 00 | 01 | 38 | | | |
| 6692 | 2006 | Territorio delle 2 Miglia | 65 | 62/b | 00 | 24 | 39 | | | |
| 6693 | 2006 | Territorio delle 2 Miglia | 65 | 204 | 00 | 47 | 48 | | | |
| 6694 | 2006 | Territorio delle 2 Miglia | 65 | 66/a | 00 | 01 | 24 | | | |
| 6695 | 2008 | | | | | | | 01.85.43 | | |

558



REGIONE PUGLIA - ASSESSORATO AGRICOLTURA E FORESTE
 Ufficio Usi Civici
 Comune di MARTINA FRANCA - prov. di Taranto

Inventario dei Beni di Uso Civico
 Stato Occupatori "1" - Verifica Nucera del 08/07/1959

| N. Prog | Num. d'ordine della verifica Nucera | Dati Catastali | | | Estensione | | | Sommatoria particelle accorpate | Note della Verifica Nucera | Annotazioni di Inventario |
|---------|-------------------------------------|---------------------------|--------|------------|------------|-----|----|---------------------------------|----------------------------|---------------------------|
| | | Contrada | Foglio | Particella | Ha | Are | Ca | | | |
| 6696 | 2007 | Territorio delle 2 Miglia | 89 | 82/a | 00 | 54 | 85 | | | |
| 6697 | 2008 | Territorio delle 2 Miglia | 90 | 184 | 00 | 71 | 51 | | | |
| 6698 | 2009 | Territorio delle 2 Miglia | 128 | 128 | 00 | 21 | 66 | | | |
| 6699 | 2010 | Territorio delle 2 Miglia | 153 | 17 | 00 | 01 | 56 | | | |
| 6700 | 2010 | Territorio delle 2 Miglia | 153 | 19 | 00 | 55 | 17 | | | |
| 6701 | 2010 | | | | | | | 00.56.73 | | |
| 6702 | 2011 | Territorio delle 2 Miglia | 89 | 231 | 00 | 01 | 20 | | | |
| 6703 | 2011 | Territorio delle 2 Miglia | 89 | 232 | 00 | 61 | 22 | | | |
| 6704 | 2011 | | | | | | | 00.62.42 | | |
| 6705 | 2012 | Territorio delle 2 Miglia | 90 | 44 | 00 | 00 | 70 | | | |
| 6706 | 2012 | Territorio delle 2 Miglia | 90 | 45 | 00 | 28 | 75 | | | |
| 6707 | 2012 | | | | | | | 00.29.45 | | |
| 6708 | 2013 | Territorio delle 2 Miglia | 90 | 244 | 00 | 02 | 31 | | | |
| 6709 | 2013 | Territorio delle 2 Miglia | 90 | 246 | 00 | 28 | 28 | | | |
| 6710 | 2013 | | | | | | | 00.30.59 | | |
| 6711 | 2014 | Territorio delle 2 Miglia | 128 | 121 | 00 | 40 | 71 | | | |
| 6712 | 2014 | Territorio delle 2 Miglia | 128 | 122 | 00 | 00 | 45 | | | |
| 6713 | 2014 | | | | | | | 00.41.16 | | |
| 6714 | 2015 | Territorio delle 2 Miglia | 128 | 13 | 00 | 01 | 81 | | | |
| 6715 | 2015 | Territorio delle 2 Miglia | 128 | 14/a | 00 | 64 | 84 | | | |
| 6716 | 2015 | | | | | | | 00.66.65 | | |

559




REGIONE PUGLIA - ASSESSORATO AGRICOLTURA E FORESTE
 Ufficio Usi Civici
 Comune di MARTINA FRANCA - prov. di Taranto

Inventario dei Beni di Uso Civico
 Stato Occupatori "1" - Verifica Nucera del 08/07/1959

| N. Prog | Num. d'ordine della verifica Nucera | Dati Catastali | | | Estensione | | | Sommativa particelle accorpate | Note della Verifica Nucera | Annotazioni di Inventario |
|---------|-------------------------------------|---------------------------|--------|------------|------------|-----|----|--------------------------------|---|---------------------------|
| | | Contrada | Foglio | Particella | Ha | Are | Ca | | | |
| 6717 | 2016 | Territorio delle 2 Miglia | 90 | 185 | 00 | 03 | 13 | | | |
| 6718 | 2017 | Territorio delle 2 Miglia | 128 | 1 | 00 | 29 | 53 | | | |
| 6719 | 2017 | Territorio delle 2 Miglia | 128 | 123 | 00 | 00 | 64 | | | |
| 6720 | 2017 | | | | | | | 00,30,17 | | |
| 6721 | 2018 | Territorio delle 2 Miglia | 89 | 80/a | 00 | 29 | 40 | | | |
| 6722 | 2019 | Territorio delle 2 Miglia | 92 | 1 | 00 | 04 | 51 | | | |
| 6723 | 2020 | Territorio delle 2 Miglia | 172 | 3 | 00 | 54 | 23 | | | |
| 6724 | 2020 | Territorio delle 2 Miglia | 172 | 4 | 00 | 00 | 27 | | | |
| 6725 | 2020 | Territorio delle 2 Miglia | 172 | 195 | 00 | 21 | 43 | | | |
| 6726 | 2020 | | | | | | | 00,75,93 | | |
| 6727 | 2021 | Territorio delle 2 Miglia | 110 | 67 | 00 | 81 | 98 | | | |
| 6728 | 2021 | Territorio delle 2 Miglia | 110 | 68/1 | 00 | 01 | 81 | | | |
| 6729 | 2021 | | | | | | | 00,83,79 | | |
| 6730 | 2022 | Territorio delle 2 Miglia | 61 | 75 | 00 | 01 | 50 | | | |
| 6731 | 2022 | Territorio delle 2 Miglia | 61 | 79 | 00 | 00 | 80 | | | |
| 6732 | 2022 | Territorio delle 2 Miglia | 61 | 81/b | 00 | 13 | 57 | | | |
| 6733 | 2022 | Territorio delle 2 Miglia | 61 | 101/b | 00 | 00 | 35 | | | |
| 6734 | 2022 | Territorio delle 2 Miglia | 61 | 101/c | | | | | Sullo Stato Nucera mancano i dati sulla estensione della part.lla | |
| 6735 | 2022 | | | | | | | 00,16,02 | | |
| 6736 | 2023 | Territorio delle 2 Miglia | 135 | 15 | 00 | 23 | 45 | | | |
| 6737 | 2024 | Territorio delle 2 Miglia | 132 | 66 | 00 | 07 | 81 | | | |

560




Stefano M. - Bari

REGIONE PUGLIA - ASSESSORATO AGRICOLTURA E FORESTE
 Ufficio Usi Civici
 Comune di MARTINA FRANCA - prov. di Taranto

Inventario dei Beni d' Uso Civico
 Stato Occupatori "1" - Verifica Nucera dal 08/07/1959

| N. Prog | Num. d' ordine della verifica Nucera | Dati Catastali | | | Estensione | | | Sommatoria particelle accorpate | Note della Verifica Nucera | Annotazioni di Inventario |
|---------|--------------------------------------|---------------------------|--------|------------|------------|-----|----|---------------------------------|----------------------------|---------------------------|
| | | Contrada | Foglio | Particella | Ha | Are | Ca | | | |
| 6738 | 2024 | Territorio delle 2 Miglia | 132 | 160 | 00 | 08 | 88 | | | |
| 6739 | 2024 | Territorio delle 2 Miglia | 132 | 183 | 00 | 05 | 96 | | | |
| 6740 | 2024 | Territorio delle 2 Miglia | 132 | 65 | 00 | 10 | 81 | | | |
| 6741 | 2024 | | | | | | | 00.33.46 | | |
| 6742 | 2025 | Territorio delle 2 Miglia | 128 | 46 | 00 | 01 | 12 | | | |
| 6743 | 2025 | Territorio delle 2 Miglia | 128 | 49/a | 00 | 35 | 04 | | | |
| 6744 | 2025 | Territorio delle 2 Miglia | 128 | 49/c | 00 | 55 | 71 | | | |
| 6745 | 2025 | | | | | | | 00.91.87 | | |
| 6746 | 2026 | Territorio delle 2 Miglia | 127 | 15 | 00 | 01 | 41 | | | |
| 6747 | 2026 | Territorio delle 2 Miglia | 127 | 16 | 01 | 23 | 40 | | | |
| 6748 | 2026 | | | | | | | 01.24.81 | | |
| 6749 | 2027 | Territorio delle 2 Miglia | 92 | 105 | 00 | 02 | 18 | | | |
| 6750 | 2027 | Territorio delle 2 Miglia | 92 | 108 | 00 | 99 | 74 | | | |
| 6751 | 2027 | Territorio delle 2 Miglia | 109 | 24 | 00 | 69 | 28 | | | |
| 6752 | 2027 | Territorio delle 2 Miglia | 109 | 25 | 00 | 01 | 59 | | | |
| 6753 | 2027 | | | | | | | 01.72.77 | | |
| 6754 | 2028 | Territorio delle 2 Miglia | 90 | 137 | 00 | 08 | 94 | | | |
| 6755 | 2028 | Territorio delle 2 Miglia | 152 | 116 | 00 | 31 | 33 | | | |
| 6756 | 2028 | Territorio delle 2 Miglia | 152 | 117 | 00 | 20 | 28 | | | |
| 6757 | 2028 | | | | | | | 00.60.55 | | |
| 6758 | 2029 | Territorio delle 2 Miglia | 135 | 94/1 | 00 | 01 | 45 | | | |



REGIONE PUGLIA - ASSESSORATO AGRICOLTURA E FORESTE
 Ufficio Usi Civici
 Comune di MARTINA FRANCA - prov. di Taranto

Inventario dei Beni di Uso Civico
 Stato Occupatori "1" - Verifica Nucera del 08/07/1959

| N. Prog | Num. d'ordine della verifica Nucera | Dati Catastali | | | Estensione | | | Sommativa particelle accorpate | Note della Verifica Nucera | Annotazioni di Inventario |
|---------|-------------------------------------|---------------------------|--------|------------|------------|-----|----|--------------------------------|----------------------------|---------------------------|
| | | Contrada | Foglio | Particella | Ha | Are | Ca | | | |
| 6759 | 2029 | Territorio delle 2 Miglia | 135 | 97 | 00 | 00 | 92 | | | |
| 6760 | 2029 | Territorio delle 2 Miglia | 135 | 89 | 00 | 59 | 06 | | | |
| 6761 | 2029 | Territorio delle 2 Miglia | 135 | 188 | 00 | 21 | 20 | | | |
| 6762 | 2029 | | | | | | | 00.82.63 | | |
| 6763 | 2030 | Territorio delle 2 Miglia | 63 | 144 | 00 | 80 | 30 | | | |
| 6764 | 2030 | Territorio delle 2 Miglia | 63 | 145 | 00 | 00 | 76 | | | |
| 6765 | 2030 | | | | | | | 00.81.06 | | |
| 6766 | 2031 | Territorio delle 2 Miglia | 59 | 36/a | 00 | 06 | 60 | | | |
| 6767 | 2031 | Territorio delle 2 Miglia | 59 | 36/b | 00 | 63 | 50 | | | |
| 6768 | 2031 | Territorio delle 2 Miglia | 59 | 37 | 00 | 47 | 32 | | | |
| 6769 | 2031 | Territorio delle 2 Miglia | 59 | 105 | 00 | 00 | 80 | | | |
| 6770 | 2031 | | | | | | | 01.18.22 | | |
| 6771 | 2032 | Territorio delle 2 Miglia | 63 | 94 | 00 | 85 | 08 | | | |
| 6772 | 2033 | Territorio delle 2 Miglia | 130 | 2 | 00 | 00 | 15 | | | |
| 6773 | 2033 | Territorio delle 2 Miglia | 130 | 105 | 00 | 79 | 30 | | | |
| 6774 | 2033 | Territorio delle 2 Miglia | 130 | 106 | 00 | 00 | 74 | | | |
| 6775 | 2033 | | | | | | | 00.80.19 | | |
| 6776 | 2034 | Territorio delle 2 Miglia | 126 | 102 | 00 | 01 | 88 | | | |
| 6777 | 2034 | Territorio delle 2 Miglia | 126 | 103 | 00 | 73 | 39 | | | |
| 6778 | 2034 | | | | | | | 00.75.27 | | |
| 6779 | 2035 | Territorio delle 2 Miglia | 63 | 114 | 00 | 80 | 21 | | | |

562



REGIONE PUGLIA - ASSESSORATO AGRICOLTURA E FORESTE
 Ufficio Usi Civili
 Comune di MARTINA FRANCA - prov. di Taranto

Inventario dei Beni di Uso Civico
 Stato Occupatori "1" - Verifica Nucera del 09/07/1959

| N. Prog | Num. d'ordine della verifica Nucera | Dati Catastali | | | Estensione | | | Sommatoria particelle accorpate | Note della Verifica Nucera | Annotazioni di Inventario |
|---------|-------------------------------------|---------------------------|--------|------------|------------|-----|----|---------------------------------|----------------------------|---------------------------|
| | | Contrada | Foglio | Particella | Ha | Are | Ca | | | |
| 6780 | 2035 | Territorio delle 2 Miglia | 64 | 64 | 00 | 01 | 02 | | | |
| 6781 | 2035 | Territorio delle 2 Miglia | 64 | 65 | 00 | 81 | 65 | | | |
| 6782 | 2035 | Territorio delle 2 Miglia | 64 | 72/a | 00 | 50 | 88 | | | |
| 6783 | 2035 | | | | | | | 02.13.76 | | |
| 6784 | 2036 | Territorio delle 2 Miglia | 134 | 28 | 00 | 01 | 88 | | | |
| 6785 | 2036 | Territorio delle 2 Miglia | 134 | 158 | 00 | 92 | 45 | | | |
| 6786 | 2036 | | | | | | | 00.94.33 | | |
| 6787 | 2037 | Territorio delle 2 Miglia | 154 | 81 | 00 | 00 | 62 | | | |
| 6788 | 2037 | Territorio delle 2 Miglia | 154 | 82 | 00 | 83 | 50 | | | |
| 6789 | 2037 | | | | | | | 00.84.12 | | |
| 6790 | 2038 | Territorio delle 2 Miglia | 172 | 140 | 00 | 01 | 45 | | | |
| 6791 | 2038 | Territorio delle 2 Miglia | 172 | 141 | 00 | 83 | 34 | | | |
| 6792 | 2038 | Territorio delle 2 Miglia | 172 | 146 | 00 | 01 | 15 | | | |
| 6793 | 2038 | Territorio delle 2 Miglia | 172 | 147/b | 00 | 42 | 09 | | | |
| 6794 | 2038 | | | | | | | 01.28.03 | | |
| 6795 | 2039 | Territorio delle 2 Miglia | 131 | 105 | 00 | 54 | 40 | | | |
| 6796 | 2039 | Territorio delle 2 Miglia | 131 | 107 | 00 | 00 | 39 | | | |
| 6797 | 2039 | Territorio delle 2 Miglia | 131 | 166 | 00 | 31 | 50 | | | |
| 6798 | 2039 | | | | | | | 00.88.29 | | |
| 6799 | 2040 | Territorio delle 2 Miglia | 67 | 216 | 00 | 07 | 60 | | | |
| 6800 | 2041 | Territorio delle 2 Miglia | 154 | 118/b | 00 | 25 | 30 | | | |

S63




REGIONE PUGLIA - ASSESSORATO AGRICOLTURA E FORESTE
 Ufficio Usi Civici
 Comune di MARTINA FRANCA - prov. di Taranto

Inventario dei Beni di Uso Civico
 Stato Occupatori "1" - Verifica Nucera del 08/07/1959

| N. Prog | Num. d'ordine della verifica Nucera | Dati Catastali | | | Estensione | | | Sommatoria particelle accorpate | Note della Verifica Nucera | Annotazioni di Inventario |
|---------|-------------------------------------|---------------------------|--------|------------|------------|-----|----|---------------------------------|----------------------------|---------------------------|
| | | Contrada | Foglio | Particella | Ha | Are | Ca | | | |
| 6801 | 2041 | Territorio delle 2 Miglia | 154 | 150 | 00 | 88 | 06 | | | |
| 6802 | 2041 | Territorio delle 2 Miglia | 154 | 151 | 00 | 06 | 04 | | | |
| 6803 | 2041 | Territorio delle 2 Miglia | 154 | 139 | 00 | 03 | 35 | | | |
| 6804 | 2041 | | | | | | | 01.20.75 | | |
| 6805 | 2042 | Territorio delle 2 Miglia | 92 | 164 | 00 | 00 | 64 | | | |
| 6806 | 2042 | Territorio delle 2 Miglia | 92 | 165 | 00 | 07 | 90 | | | |
| 6807 | 2042 | Territorio delle 2 Miglia | 92 | 5/b | 00 | 02 | 32 | | | |
| 6808 | 2042 | | | | | | | 00.10.86 | | |
| 6809 | 2043 | Territorio delle 2 Miglia | 89 | 158 | 00 | 34 | 40 | | | |
| 6810 | 2044 | Territorio delle 2 Miglia | 136 | 64 | 00 | 72 | 70 | | | |
| 6811 | 2045 | Territorio delle 2 Miglia | 108 | 103 | 00 | 91 | 03 | | | |
| 6812 | 2045 | Territorio delle 2 Miglia | 108 | 104 | 00 | 01 | 52 | | | |
| 6813 | 2045 | Territorio delle 2 Miglia | 108 | 130 | 00 | 02 | 62 | | | |
| 6814 | 2045 | Territorio delle 2 Miglia | 108 | 110 | 00 | 76 | 61 | | | |
| 6815 | 2045 | Territorio delle 2 Miglia | 108 | 111 | 00 | 01 | 73 | | | |
| 6816 | 2045 | | | | | | | 01.73.51 | | |
| 6817 | 2046 | Territorio delle 2 Miglia | 87 | 29 | 00 | 34 | 78 | | | |
| 6818 | 2046 | Territorio delle 2 Miglia | 87 | 36 | 00 | 00 | 32 | | | |
| 6819 | 2048 | | | | | | | 00.35.10 | | |
| 6820 | 2047 | Territorio delle 2 Miglia | 109 | 48 | 00 | 53 | 21 | | | |
| 6821 | 2047 | Territorio delle 2 Miglia | 109 | 49 | 00 | 01 | 14 | | | |

564



REGIONE PUGLIA - ASSESSORATO AGRICOLTURA E FORESTE
 Ufficio Usi Civici
 Comune di MARTINA FRANCA - prov. di Taranto

Inventario dei Beni di Uso Civico
 Stato Occupatori "1" - Verifica Nucera del 08/07/1959

| N. Prog | Num. d'ordine della verifica Nucera | Dati Catastali | | | Estensione | | | Sommatória particelle accorpate | Note della Verifica Nucera | Annotazioni di Inventario |
|---------|-------------------------------------|---------------------------|--------|------------|------------|-----|----|---------------------------------|----------------------------|---------------------------|
| | | Contrada | Foglio | Particella | Ha | Are | Ca | | | |
| 6822 | 2047 | | | | | | | 00.54.35 | | |
| 6823 | 2048 | Territorio delle 2 Miglia | 135 | 85 | 00 | 22 | 95 | | | |
| 6824 | 2048 | Territorio delle 2 Miglia | 135 | 86 | 00 | 89 | 20 | | | |
| 6825 | 2048 | Territorio delle 2 Miglia | 135 | 87 | 00 | 01 | 85 | | | |
| 6826 | 2048 | | | | | | | 01.14.00 | | |
| 6827 | 2049 | Territorio delle 2 Miglia | 89 | 9/a | 00 | 22 | 02 | | | |
| 6828 | 2049 | Territorio delle 2 Miglia | 89 | 10 | 00 | 00 | 15 | | | |
| 6829 | 2049 | | | | | | | 00.22.17 | | |
| 6830 | 2050 | Territorio delle 2 Miglia | 67 | 147 | 00 | 00 | 53 | | | |
| 6831 | 2050 | Territorio delle 2 Miglia | 67 | 148 | 00 | 59 | 55 | | | |
| 6832 | 2050 | | | | | | | 00.60.08 | | |
| 6833 | 2051 | Territorio delle 2 Miglia | 135 | 90 | 00 | 48 | 78 | | | |
| 6834 | 2051 | Territorio delle 2 Miglia | 135 | 91 | 00 | 22 | 19 | | | |
| 6835 | 2051 | Territorio delle 2 Miglia | 135 | 92 | 00 | 23 | 85 | | | |
| 6836 | 2051 | Territorio delle 2 Miglia | 135 | 93 | 00 | 00 | 68 | | | |
| 6837 | 2051 | | | | | | | 00.95.50 | | |
| 6838 | 2052 | Territorio delle 2 Miglia | 87 | 32 | 00 | 51 | 57 | | | |
| 6839 | 2052 | Territorio delle 2 Miglia | 87 | 35 | 00 | 00 | 41 | | | |
| 6840 | 2052 | | | | | | | 00.51.98 | | |
| 6841 | 2053 | Territorio delle 2 Miglia | 90 | 253 | 00 | 23 | 50 | | | |
| 6842 | 2053 | Territorio delle 2 Miglia | 90 | 214 | 00 | 00 | 21 | | | |

565



REGIONE PUGLIA - ASSESSORATO AGRICOLTURA E FORESTE
 Ufficio Usi Civici
 Comune di MARTINA FRANCA - prov. di Taranto

Inventario dei Beni di Uso Civico
 Stato Occupatori "1" - Verifica Nucera del 08/07/1959

| N. Prog. | Num. d'ordine della verifica Nucera | Dati Catastali | | | Estensione | | | Sommatória particelle accorpate | Note della Verifica Nucera | Annotazioni di Inventario |
|----------|-------------------------------------|---------------------------|--------|------------|------------|-----|----|---------------------------------|----------------------------|---------------------------|
| | | Contrada | Foglio | Particella | Ha | Are | Ca | | | |
| 6843 | 2053 | Territorio delle 2 Miglia | 90 | 283 | 00 | 11 | 80 | | | |
| 6844 | 2053 | | | | | | | 00.35.31 | | |
| 6845 | 2054 | Territorio delle 2 Miglia | 64 | 110 | 00 | 00 | 85 | | | |
| 6846 | 2054 | Territorio delle 2 Miglia | 64 | 111 | 00 | 91 | 50 | | | |
| 6847 | 2054 | Territorio delle 2 Miglia | 63 | 141 | 00 | 78 | 50 | | | |
| 6848 | 2054 | Territorio delle 2 Miglia | 63 | 142 | 00 | 00 | 75 | | | |
| 6849 | 2054 | Territorio delle 2 Miglia | 63 | 143 | 00 | 00 | 75 | | | |
| 6850 | 2054 | | | | | | | 01.72.35 | | |
| 6851 | 2055 | Territorio delle 2 Miglia | 65 | 132 | 00 | 01 | 95 | | | |
| 6852 | 2055 | Territorio delle 2 Miglia | 65 | 172/b | 00 | 00 | 45 | | | |
| 6853 | 2055 | Territorio delle 2 Miglia | 65 | 183/a | 00 | 42 | 30 | | | |
| 6854 | 2055 | Territorio delle 2 Miglia | 65 | 133/c | 00 | 00 | 18 | | | |
| 6855 | 2055 | Territorio delle 2 Miglia | 65 | 172/a | 00 | 49 | 77 | | | |
| 6856 | 2055 | Territorio delle 2 Miglia | 65 | 173/a | 00 | 04 | 26 | | | |
| 6857 | 2055 | Territorio delle 2 Miglia | 65 | 183/a | 00 | 03 | 62 | | | |
| 6858 | 2055 | | | | | | | 01.02.51 | | |
| 6859 | 2056 | Territorio delle 2 Miglia | 67 | 71 | 00 | 91 | 16 | | | |
| 6860 | 2057 | Territorio delle 2 Miglia | 110 | 282 | 00 | 15 | 78 | | | |
| 6861 | 2058 | Territorio delle 2 Miglia | 109 | 107 | 00 | 00 | 62 | | | |
| 6862 | 2058 | Territorio delle 2 Miglia | 109 | 106 | 00 | 99 | 44 | | | |
| 6863 | 2058 | | | | | | | 01.00.06 | | |

566



REGIONE PUGLIA - ASSESSORATO AGRICOLTURA E FORESTE
 Ufficio Usi Civici
 Comune di MARTINA FRANCA - prov. di Taranto

Inventario dei Beni di Uso Civico
 Stato Occupatori "1" - Verifica Nucera del 08/07/1959

| N. Prog | Num. d'ordine della verifica Nucera | Dati Catastali | | | Estensione | | | Sommatore paricelle accorpate | Note della Verifica Nucera | Annotazioni di Inventario |
|---------|-------------------------------------|---------------------------|--------|------------|------------|-----|----|-------------------------------|----------------------------|---------------------------|
| | | Contrada | Foglio | Particella | Ha | Are | Ca | | | |
| 6884 | 2059 | Territorio delle 2 Miglia | 172 | 34 | 00 | 01 | 32 | | | |
| 6885 | 2059 | Territorio delle 2 Miglia | 172 | 35 | 00 | 32 | 33 | | | |
| 6886 | 2059 | Territorio delle 2 Miglia | 172 | 202 | 00 | 02 | 81 | | | |
| 6887 | 2059 | | | | | | | 00,36,26 | | |
| 6888 | 2060 | Territorio delle 2 Miglia | 111 | 16 | 00 | 00 | 80 | | | |
| 6889 | 2060 | Territorio delle 2 Miglia | 111 | 17 | 01 | 21 | 02 | | | |
| 6870 | 2060 | | | | | | | 01.21.82 | | |
| 6871 | 2061 | Territorio delle 2 Miglia | 153 | 7 | 00 | 10 | 25 | | | |
| 6872 | 2062 | Territorio delle 2 Miglia | 96 | 86 | 00 | 52 | 72 | | | |
| 6873 | 2063 | Territorio delle 2 Miglia | 132 | 16 | 00 | 00 | 80 | | | |
| 6874 | 2063 | Territorio delle 2 Miglia | 132 | 14/a | 00 | 29 | 11 | | | |
| 6875 | 2063 | Territorio delle 2 Miglia | 132 | 15/a | 00 | 75 | 72 | | | |
| 6876 | 2063 | | | | | | | 01.05.63 | | |
| 6877 | 2064 | Territorio delle 2 Miglia | 130 | 25 | 00 | 11 | 46 | | | |
| 6878 | 2064 | Territorio delle 2 Miglia | 130 | 201/a | 00 | 09 | 35 | | | |
| 6879 | 2064 | | | | | | | 00,20,81 | | |
| 6880 | 2065 | Territorio delle 2 Miglia | 63 | 63/c | 00 | 28 | 03 | | | |
| 6881 | 2066 | Territorio delle 2 Miglia | 86 | 3 | 01 | 16 | 42 | | | |
| 6882 | 2066 | Territorio delle 2 Miglia | 86 | 4 | 00 | 01 | 07 | | | |
| 6883 | 2066 | | | | | | | 01.17.49 | | |
| 6884 | 2067 | Territorio delle 2 Miglia | 134 | 53 | 00 | 00 | 76 | | | |

567



REGIONE PUGLIA - ASSESSORATO AGRICOLTURA E FORESTE
 Ufficio Usi Civili
 Comune di MARTINA FRANCA - prov. di Taranto

Inventario dei Beni di Uso Civico
 Stato Occupatori "1" - Verifica Nucera del 08/07/1959

| N. Prog | Num. d'ordine della verifica Nucera | Dati Catastali | | | Estensione | | | Sommatória particelle accorpate | Note della Verifica Nucera | Annotazioni di Inventario |
|---------|-------------------------------------|---------------------------|--------|------------|------------|-----|----|---------------------------------|----------------------------|---------------------------|
| | | Contrada | Foglio | Particella | Ha | Are | Ca | | | |
| 6885 | 2067 | Territorio delle 2 Miglia | 134 | 54 | 00 | 89 | 74 | | | |
| 6886 | 2067 | | | | | | | 00.90.50 | | |
| 6887 | 2068 | Territorio delle 2 Miglia | 92 | 156 | 00 | 30 | 79 | | | |
| 6888 | 2068 | Territorio delle 2 Miglia | 92 | 230 | 00 | 29 | 41 | | | |
| 6889 | 2068 | Territorio delle 2 Miglia | 92 | 231 | 00 | 30 | 12 | | | |
| 6890 | 2068 | | | | | | | 00.90.32 | | |
| 6891 | 2069 | Territorio delle 2 Miglia | 89 | 194/b | 00 | 00 | 16 | | | |
| 6892 | 2069 | Territorio delle 2 Miglia | 89 | 207/b | 00 | 29 | 51 | | | |
| 6893 | 2069 | | | | | | | 00.29.87 | | |
| 6894 | 2070 | Territorio delle 2 Miglia | 149 | 2 | 00 | 01 | 10 | | | |
| 6895 | 2070 | Territorio delle 2 Miglia | 149 | 3 | 00 | 88 | 90 | | | |
| 6896 | 2070 | | | | | | | 00.90.00 | | |
| 6897 | 2071 | Territorio delle 2 Miglia | 152 | 34 | 00 | 86 | 40 | | | |
| 6898 | 2072 | Territorio delle 2 Miglia | 109 | 18 | 01 | 33 | 57 | | | |
| 6899 | 2072 | Territorio delle 2 Miglia | 109 | 19 | 00 | 01 | 22 | | | |
| 6900 | 2072 | | | | | | | 01.34.79 | | |
| 6901 | 2073 | Territorio delle 2 Miglia | 93 | 150 | 00 | 50 | 30 | | | |
| 6902 | 2074 | Territorio delle 2 Miglia | 152 | 71/a | 00 | 51 | 50 | | | |
| 6903 | 2074 | Territorio delle 2 Miglia | 152 | 72/a | 00 | 00 | 64 | | | |
| 6904 | 2074 | | | | | | | 00.52.14 | | |
| 6905 | 2075 | Territorio delle 2 Miglia | 171 | 2 | 00 | 33 | 69 | | | |

568



REGIONE PUGLIA - ASSESSORATO AGRICOLTURA E FORESTE
 Ufficio Usi Civici
 Comune di MARTINA FRANCA - prov. di Taranto

Inventario dei Beni di Uso Civico
 Stato Occupatori "1" - Verifica Nucera del 08/07/1959

| N. Prog | Num. d'ordine della verifica Nucera | Dati Catastali | | | Estensione | | | Sommatória particelle accorpate | Note della Verifica Nucera | Annotazioni di Inventario |
|---------|-------------------------------------|---------------------------|--------|------------|------------|-----|----|---------------------------------|----------------------------|---------------------------|
| | | Contrada | Foglio | Particella | Ha | Are | Ca | | | |
| 6906 | 2075 | Territorio delle 2 Miglia | 171 | 149 | 00 | 09 | 82 | | | |
| 6907 | 2075 | | | | | | | 00.43.51 | | |
| 6908 | 2076 | Territorio delle 2 Miglia | 93 | 23 | 00 | 50 | 30 | | | |
| 6909 | 2077 | Territorio delle 2 Miglia | 111 | 210 | 00 | 01 | 50 | | | |
| 6910 | 2077 | Territorio delle 2 Miglia | 111 | 211 | 00 | 60 | 92 | | | |
| 6911 | 2077 | Territorio delle 2 Miglia | 111 | 212 | 00 | 02 | 04 | | | |
| 6912 | 2077 | | | | | | | 00.64.46 | | |
| 6913 | 2078 | Territorio delle 2 Miglia | 152 | 71/b | 00 | 45 | 57 | | | |
| 6914 | 2078 | Territorio delle 2 Miglia | 152 | 71/c | 00 | 06 | 10 | | | |
| 6915 | 2078 | Territorio delle 2 Miglia | 152 | 72/b | 00 | 00 | 60 | | | |
| 6916 | 2078 | | | | | | | 00.52.27 | | |
| 6917 | 2079 | Territorio delle 2 Miglia | 149 | 55 | 00 | 02 | 03 | | | |
| 6918 | 2079 | Territorio delle 2 Miglia | 149 | 56 | 00 | 82 | 83 | | | |
| 6919 | 2079 | | | | | | | 00.84.86 | | |
| 6920 | 2080 | Territorio delle 2 Miglia | 135 | 110 | 00 | 63 | 03 | | | |
| 6921 | 2081 | Territorio delle 2 Miglia | 94 | 28 | 00 | 78 | 98 | | | |
| 6922 | 2081 | Territorio delle 2 Miglia | 94 | 29 | 00 | 00 | 75 | | | |
| 6923 | 2081 | Territorio delle 2 Miglia | 68 | 127 | 00 | 00 | 85 | | | |
| 6924 | 2081 | Territorio delle 2 Miglia | 68 | 128 | 00 | 77 | 50 | | | |
| 6925 | 2081 | | | | | | | 01.58.08 | | |
| 6926 | 2082 | Territorio delle 2 Miglia | 68 | 88 | 00 | 01 | 02 | | | |

569



REGIONE PUGLIA - ASSESSORATO AGRICOLTURA E FORESTE
 Ufficio Usi Civici
 Comune di MARTINA FRANCA - prov. di Taranto

Inventario dei Beni di Uso Civico
 Stato Occupatori "1" - Verifica Nucera del 08/07/1959

| N. Prog | Num. d'ordine della verifica Nucera | Dati Catastali | | | Estensione | | | Sommatória particelle accorpate | Note della Verifica Nucera | Annotazioni di Inventario |
|---------|-------------------------------------|---------------------------|--------|------------|------------|-----|----|---------------------------------|----------------------------|---------------------------|
| | | Contrada | Foglio | Particella | Ha | Are | Ca | | | |
| 6927 | 2082 | Territorio delle 2 Miglia | 68 | 89 | 00 | 73 | 15 | | | |
| 6928 | 2082 | | | | | | | 00.74.17 | | |
| 6929 | 2083 | Territorio delle 2 Miglia | 93 | 53 | 00 | 42 | 37 | | | |
| 6930 | 2083 | Territorio delle 2 Miglia | 93 | 54 | 00 | 01 | 10 | | | |
| 6931 | 2083 | | | | | | | 00.43.47 | | |
| 6932 | 2084 | Territorio delle 2 Miglia | 128 | 3 | 00 | 00 | 30 | | | |
| 6933 | 2084 | Territorio delle 2 Miglia | 128 | 130 | 00 | 30 | 14 | | | |
| 6934 | 2084 | | | | | | | 00.30.44 | | |
| 6935 | 2085 | Territorio delle 2 Miglia | 96 | 102 | 00 | 61 | 38 | | | |
| 6936 | 2085 | Territorio delle 2 Miglia | 96 | 103 | 00 | 00 | 84 | | | |
| 6937 | 2085 | Territorio delle 2 Miglia | 89 | 141 | 00 | 00 | 63 | | | |
| 6938 | 2085 | Territorio delle 2 Miglia | 89 | 142 | 00 | 42 | 39 | | | |
| 6939 | 2085 | | | | | | | 01.05.24 | | |
| 6940 | 2086 | Territorio delle 2 Miglia | 64 | 142 | 00 | 19 | 00 | | | |
| 6941 | 2086 | Territorio delle 2 Miglia | 64 | 11 | 00 | 19 | 00 | | | |
| 6942 | 2086 | Territorio delle 2 Miglia | 64 | 12 | 00 | 00 | 44 | | | |
| 6943 | 2086 | Territorio delle 2 Miglia | 64 | 141 | 00 | 20 | 15 | | | |
| 6944 | 2086 | Territorio delle 2 Miglia | 64 | 145 | 00 | 00 | 32 | | | |
| 6945 | 2086 | | | | | | | 00.58.91 | | |
| 6946 | 2087 | Territorio delle 2 Miglia | 59 | 34 | 00 | 01 | 72 | | | |
| 6947 | 2087 | Territorio delle 2 Miglia | 59 | 35 | 01 | 24 | 17 | | | |

SFD



REGIONE PUGLIA - ASSESSORATO AGRICOLTURA E FORESTE
 Ufficio Usi Civici
 Comune di MARTINA FRANCA - prov. di Taranto

Inventario dei Beni di Uso Civico
 Stato Occupatori "1" - Verifica Nucera del 08/07/1959

| N. Prog | Num. d'ordine della verifica Nucera | Dati Catastali | | | Estensione | | | Sommatória particelle accorpate | Note della Verifica Nucera | Annotazioni di Inventario |
|---------|-------------------------------------|---------------------------|--------|------------|------------|-----|----|---------------------------------|----------------------------|---------------------------|
| | | Contrada | Foglio | Particella | Ha | Are | Ca | | | |
| 6948 | 2087 | | | | | | | 01.25.89 | | |
| 6949 | 2088 | Territorio delle 2 Miglia | 63 | 59/a | 00 | 02 | 47 | | | |
| 6950 | 2088 | Territorio delle 2 Miglia | 63 | 60/b | 01 | 04 | 37 | | | |
| 6951 | 2088 | | | | | | | 01.06.84 | | |
| 6952 | 2089 | Territorio delle 2 Miglia | 131 | 41 | 00 | 00 | 46 | | | |
| 6953 | 2089 | Territorio delle 2 Miglia | 131 | 43 | 00 | 86 | 30 | | | |
| 6954 | 2089 | | | | | | | 00.86.76 | | |
| 6955 | 2090 | Territorio delle 2 Miglia | 128 | 26 | 00 | 01 | 83 | | | |
| 6956 | 2090 | Territorio delle 2 Miglia | 128 | 27/b | 00 | 16 | 99 | | | |
| 6957 | 2090 | Territorio delle 2 Miglia | 128 | 28/b | 00 | 19 | 24 | | | |
| 6958 | 2090 | Territorio delle 2 Miglia | 128 | 51/a | 00 | 00 | 90 | | | |
| 6959 | 2090 | | | | | | | 00.38.98 | | |
| 6960 | 2091 | Territorio delle 2 Miglia | 63 | 113 | 00 | 81 | 60 | | | |
| 6961 | 2092 | Territorio delle 2 Miglia | 110 | 81 | 00 | 01 | 22 | | | |
| 6962 | 2092 | Territorio delle 2 Miglia | 110 | 82 | 00 | 99 | 90 | | | |
| 6963 | 2092 | | | | | | | 01.01.12 | | |
| 6964 | 2093 | Territorio delle 2 Miglia | 60 | 79 | 00 | 96 | 13 | | | |
| 6965 | 2093 | Territorio delle 2 Miglia | 60 | 80 | 00 | 00 | 64 | | | |
| 6966 | 2093 | | | | | | | 00.96.77 | | |
| 6967 | 2094 | Territorio delle 2 Miglia | 152 | 5 | 00 | 00 | 73 | | | |
| 6968 | 2094 | Territorio delle 2 Miglia | 152 | 6 | 00 | 01 | 12 | | | |

SFR



REGIONE PUGLIA - ASSESSORATO AGRICOLTURA E FORESTE
 Ufficio Usi Civici
 Comune di MARTINA FRANCA - prov. di Taranto

Inventario dei Beni di Uso Civico
 Stato Occupatori "1" - Verifica Nucera del 08/07/1959

| N. Prog | Num. d'ordine della verifica Nucera | Dati Catastali | | | Estensione | | | Sommatória particelle accorpate | Note della Verifica Nucera | Annotazioni di Inventario |
|---------|-------------------------------------|---------------------------|--------|------------|------------|-----|----|---------------------------------|----------------------------|---------------------------|
| | | Contrada | Foglio | Particella | Ha | Are | Ca | | | |
| 6969 | 2094 | Territorio delle 2 Miglia | 152 | 7 | 00 | 29 | 40 | | | |
| 6970 | 2094 | | | | | | | 00.31.25 | | |
| 6971 | 2095 | Territorio delle 2 Miglia | 94 | 126 | 00 | 41 | 04 | | | |
| 6972 | 2095 | Territorio delle 2 Miglia | 94 | 127 | 00 | 00 | 36 | | | |
| 6973 | 2095 | Territorio delle 2 Miglia | 150 | 178 | 00 | 28 | 69 | | | |
| 6974 | 2095 | Territorio delle 2 Miglia | 152 | 11 | 00 | 58 | 10 | | | |
| 6975 | 2095 | | | | | | | 01.28.19 | | |
| 6976 | 2096 | Territorio delle 2 Miglia | 60 | 5 | 00 | 52 | 89 | | | |
| 6977 | 2096 | Territorio delle 2 Miglia | 60 | 6 | 00 | 01 | 18 | | | |
| 6978 | 2096 | Territorio delle 2 Miglia | 60 | 173 | 00 | 35 | 07 | | | |
| 6979 | 2096 | | | | | | | 00.69.14 | | |
| 6980 | 2097 | Territorio delle 2 Miglia | 110 | 79 | 00 | 00 | 85 | | | |
| 6981 | 2097 | Territorio delle 2 Miglia | 110 | 80 | 00 | 64 | 65 | | | |
| 6982 | 2097 | | | | | | | 00.65.50 | | |
| 6983 | 2098 | Territorio delle 2 Miglia | 108 | 146 | 00 | 00 | 64 | | | |
| 6984 | 2098 | Territorio delle 2 Miglia | 108 | 147 | 00 | 75 | 95 | | | |
| 6985 | 2098 | | | | | | | 00.76.59 | | |
| 6986 | 2099 | Territorio delle 2 Miglia | 64 | 96 | 00 | 01 | 75 | | | |
| 6987 | 2099 | Territorio delle 2 Miglia | 64 | 97 | 00 | 57 | 18 | | | |
| 6988 | 2099 | | | | | | | 01.58.93 | | |
| 6989 | 2100 | Territorio delle 2 Miglia | 67 | 207 | 00 | 89 | 76 | | | |


572



REGIONE PUGLIA - ASSESSORATO AGRICOLTURA E FORESTE
 Ufficio Usi Civici
 Comune di MARTINA FRANCA - prov. di Taranto

Inventario dei Beni di Uso Civico
 Stato Occupatori "1" - Verifica Nucera del 08/07/1959

| N. Prog | Num. d'ordine della verifica Nucera | Dati Catastali | | | Estensione | | | Sommatória particelle accorpate | Note della Verifica Nucera | Annotazioni di Inventario |
|---------|-------------------------------------|---------------------------|--------|------------|------------|-----|----|---------------------------------|----------------------------|--|
| | | Contrada | Foglio | Particella | Ha | Are | Ca | | | |
| 6990 | 2100 | Territorio delle 2 Miglia | 67 | 218 | 00 | 65 | 97 | | | |
| 6991 | 2100 | | | | | | | 01.75.75 | | |
| 6992 | 2101 | Territorio delle 2 Miglia | 131 | 203 | 00 | 01 | 78 | | | |
| 6993 | 2101 | Territorio delle 2 Miglia | 131 | 204 | 00 | 76 | 52 | | | |
| 6994 | 2101 | | | | | | | 00.78.28 | | |
| 6995 | 2102 | Territorio delle 2 Miglia | 91 | 189 | 00 | 02 | 68 | | | |
| 6996 | 2103 | Territorio delle 2 Miglia | 128 | 2 | 00 | 33 | 56 | | | |
| 6997 | 2104 | Territorio delle 2 Miglia | 128 | 27/d | 00 | 22 | 51 | | | |
| 6998 | 2104 | Territorio delle 2 Miglia | 128 | 28/d | 00 | 00 | 74 | | | |
| 6999 | 2104 | Territorio delle 2 Miglia | 128 | 29/b | 00 | 00 | 12 | | | |
| 7000 | 2104 | Territorio delle 2 Miglia | 128 | 51/c | 00 | 21 | 30 | | | |
| 7001 | 2104 | | | | | | | 00.44.67 | | |
| 7002 | 2105 | Territorio delle 2 Miglia | 87 | 59 | 01 | 69 | 68 | | | |
| 7003 | 2105 | Territorio delle 2 Miglia | 87 | 60 | 00 | 01 | 54 | | | |
| 7004 | 2105 | | | | | | | 01.71.22 | | |
| 7005 | | | | | 00 | 00 | 80 | | | |
| 7006 | | | | | 01 | 21 | 02 | | | |
| 7007 | | | | | | | | 01.21.82 | | Sullo Stato Nucera questi dati, posti di seguito al prog. n. 2105, non sono associati né alla num. progressiva dello Stato né compaiono i dati relativi al foglio di mappa e agli identificativi particellari. |
| 7008 | 2106 | Territorio delle 2 Miglia | 68 | 113 | 00 | 01 | 98 | | | |



573

REGIONE PUGLIA - ASSESSORATO AGRICOLTURA E FORESTE
 Ufficio Usi Civici
 Comune di MARTINA FRANCA - prov. di Taranto

Inventario dei Beni di Uso Civico
 Stato Occupatori "1" - Verifica Nucera del 08/07/1959

| N. Prog | N. d'ordine della verifica Nucera | Dati Catastali | | | Estensione | | | Sommatoria particelle accorpate | Note della Verifica Nucera | Annotazioni di Inventario |
|---------|-----------------------------------|---------------------------|--------|------------|------------|-----|----|---------------------------------|----------------------------|---------------------------|
| | | Contrada | Foglio | Particella | Ha | Are | Ca | | | |
| 7009 | 2106 | Territorio delle 2 Miglia | 66 | 114 | 00 | 90 | 00 | | | |
| 7010 | 2108 | Territorio delle 2 Miglia | 66 | 217 | 00 | 09 | 84 | | | |
| 7011 | 2106 | Territorio delle 2 Miglia | 66 | 233 | 00 | 21 | 70 | | | |
| 7012 | 2106 | Territorio delle 2 Miglia | 68 | 234 | 00 | 04 | 80 | | | |
| 7013 | 2106 | Territorio delle 2 Miglia | 67 | 157 | 00 | 00 | 95 | | | |
| 7014 | 2106 | Territorio delle 2 Miglia | 67 | 158 | 00 | 86 | 40 | | | |
| 7015 | 2106 | | | | | | | 02.15.67 | | |
| 7016 | 2107 | Territorio delle 2 Miglia | 110 | 279 | 00 | 00 | 84 | | | |
| 7017 | 2107 | Territorio delle 2 Miglia | 110 | 280 | 00 | 69 | 77 | | | |
| 7018 | 2107 | | | | | | | 00.70.41 | | |
| 7019 | 2108 | Territorio delle 2 Miglia | 127 | 90/b | 00 | 54 | 87 | | | |
| 7020 | 2109 | Territorio delle 2 Miglia | 59 | 118 | 00 | 50 | 63 | | | |
| 7021 | 2110 | Territorio delle 2 Miglia | 128 | 27/c | 00 | 14 | 00 | | | |
| 7022 | 2110 | Territorio delle 2 Miglia | 128 | 28/c | 00 | 09 | 17 | | | |
| 7023 | 2110 | Territorio delle 2 Miglia | 128 | 29/a | 00 | 00 | 67 | | | |
| 7024 | 2110 | Territorio delle 2 Miglia | 128 | 51/b | 00 | 29 | 02 | | | |
| 7025 | 2110 | | | | | | | 00.52.86 | | |
| 7026 | 2111 | Territorio delle 2 Miglia | 94 | 49 | 00 | 41 | 00 | | | |
| 7027 | 2111 | Territorio delle 2 Miglia | 94 | 50 | 00 | 00 | 36 | | | |
| 7028 | 2111 | | | | | | | 00.41.36 | | |
| 7029 | 2112 | Territorio delle 2 Miglia | 60 | 165 | 01 | 20 | 10 | | | |

574



REGIONE PUGLIA - ASSESSORATO AGRICOLTURA E FORESTE
 Ufficio Usi Civili
 Comune di MARTINA FRANCA - prov. di Taranto

Inventario dei Beni di Uso Civico
 Stato Occupatori "1" - Verifica Nucera del 08/07/1959

| N. Prog | Num. d'ordine della verifica Nucera | Dati Catastali | | | Estensione | | | Sommatória particelle accorpate | Note della Verifica Nucera | Annotazioni di Inventario |
|---------|-------------------------------------|---------------------------|--------|------------|------------|-----|----|---------------------------------|----------------------------|---------------------------|
| | | Contrada | Foglio | Particella | Ha | Are | Ca | | | |
| 7030 | 2112 | Territorio delle 2 Miglia | 60 | 109 | 01 | 19 | 47 | | | |
| 7031 | 2112 | Territorio delle 2 Miglia | 59 | 117 | 00 | 81 | 45 | | | |
| 7032 | 2112 | | | | | | | 03.21.02 | | |
| 7033 | 2113 | Territorio delle 2 Miglia | 109 | 160 | 00 | 59 | 83 | | | |
| 7034 | 2113 | Territorio delle 2 Miglia | 109 | 80 | 00 | 00 | 83 | | | |
| 7035 | 2113 | | | | | | | 00.60.86 | | |
| 7036 | 2114 | Territorio delle 2 Miglia | 111 | 119 | 00 | 01 | 00 | | | |
| 7037 | 2114 | Territorio delle 2 Miglia | 111 | 120 | 01 | 08 | 56 | | | |
| 7038 | 2114 | Territorio delle 2 Miglia | 108 | 67 | 00 | 01 | 05 | | | |
| 7039 | 2114 | Territorio delle 2 Miglia | 108 | 68 | 00 | 47 | 36 | | | |
| 7040 | 2114 | | | | | | | 01.57.97 | | |
| 7041 | 2115 | Territorio delle 2 Miglia | 131 | 20 | 00 | 01 | 19 | | | |
| 7042 | 2115 | Territorio delle 2 Miglia | 131 | 19/a | 00 | 23 | 10 | | | |
| 7043 | 2115 | Territorio delle 2 Miglia | 131 | 19/b | 00 | 54 | 54 | | | |
| 7044 | 2115 | | | | | | | 00.78.83 | | |
| 7045 | 2116 | Territorio delle 2 Miglia | 173 | 19 | 00 | 00 | 66 | | | |
| 7046 | 2118 | Territorio delle 2 Miglia | 173 | 131 | 00 | 15 | 70 | | | |
| 7047 | 2118 | | | | | | | 00.16.36 | | |
| 7048 | 2117 | Territorio delle 2 Miglia | 150 | 173 | 01 | 25 | 71 | | | |
| 7049 | 2118 | Territorio delle 2 Miglia | 107 | 134/b | 00 | 18 | 36 | | | |
| 7050 | 2118 | Territorio delle 2 Miglia | 59 | 97/a | 00 | 73 | 80 | | | |

575



REGIONE PUGLIA - ASSESSORATO AGRICOLTURA E FORESTE
 Ufficio Usi Civici
 Comune di MARTINA FRANCA - prov. di Taranto

Inventario dei Beni di Uso Civico
 Stato Occupatori "1" - Verifica Nucera del 08/07/1959

| N. Prog | Num. d'ordine della verifica Nucera | Dati Catastali | | | Estensione | | | Sommatoria particelle accorpate | Note della Verifica Nucera | Annotazioni di Inventario |
|---------|-------------------------------------|---------------------------|--------|------------|------------|-----|----|---------------------------------|----------------------------|---------------------------|
| | | Contrada | Foglio | Particella | Ha | Are | Ca | | | |
| 7051 | 2118 | Territorio delle 2 Miglia | 59 | 99/a | 00 | 00 | 30 | | | |
| 7052 | 2118 | Territorio delle 2 Miglia | 59 | 99/c | 00 | 11 | 50 | | | |
| 7053 | 2118 | | | | | | | 01.03.96 | | |
| 7054 | 2119 | Territorio delle 2 Miglia | 92 | 125 | 00 | 30 | 50 | | | |
| 7055 | 2119 | Territorio delle 2 Miglia | 92 | 12 | 00 | 00 | 41 | | | |
| 7056 | 2119 | | | | | | | 00.30.91 | | |
| 7057 | 2120 | Territorio delle 2 Miglia | 129 | 97 | 00 | 94 | 93 | | | |
| 7058 | 2121 | Territorio delle 2 Miglia | 128 | 27/a | 00 | 36 | 10 | | | |
| 7059 | 2121 | Territorio delle 2 Miglia | 128 | 28/a | 00 | 06 | 12 | | | |
| 7060 | 2121 | | | | | | | 00.42.22 | | |
| 7061 | 2122 | Territorio delle 2 Miglia | 63 | 53 | 00 | 01 | 36 | | | |
| 7062 | 2122 | Territorio delle 2 Miglia | 63 | 54 | 01 | 50 | 40 | | | |
| 7063 | 2122 | Territorio delle 2 Miglia | 63 | 59 | 00 | 01 | 20 | | | |
| 7064 | 2122 | Territorio delle 2 Miglia | 63 | 60/a | 00 | 08 | 25 | | | |
| 7065 | 2122 | | | | | | | 01.81.21 | | |
| 7066 | 2123 | Territorio delle 2 Miglia | 91 | 57 | 00 | 01 | 11 | | | |
| 7067 | 2123 | Territorio delle 2 Miglia | 91 | 58 | 00 | 17 | 21 | | | |
| 7068 | 2123 | | | | | | | 00.18.32 | | |
| 7069 | 2124 | Territorio delle 2 Miglia | 133 | 37 | 00 | 22 | 04 | | | |
| 7070 | 2124 | Territorio delle 2 Miglia | 133 | 134 | 00 | 22 | 44 | | | |
| 7071 | 2124 | Territorio delle 2 Miglia | 133 | 136 | 00 | 23 | 25 | | | |



REGIONE PUGLIA - ASSESSORATO AGRICOLTURA E FORESTE
 Ufficio Usi Civici
 Comune di MARTINA FRANCA - prov. di Taranto

Inventario dei Beni di Uso Civico
 Stato Occupatori "1" - Verifica Nucera del 08/07/1959

| N. Prog | Num. d'ordine della verifica Nucera | Dati Catastali | | | Estensione | | | Sommatória particelle accorpate | Note della Verifica Nucera | Annotazioni di Inventario |
|---------|-------------------------------------|---------------------------|--------|------------|------------|-----|----|---------------------------------|----------------------------|---------------------------|
| | | Contrada | Foglio | Particella | Ha | Are | Ca | | | |
| 7072 | 2124 | | | | | | | 00.67.73 | | |
| 7073 | 2125 | Territorio delle 2 Miglia | 133 | 135 | 00 | 20 | 45 | | | |
| 7074 | 2126 | Territorio delle 2 Miglia | 91 | 148 | 00 | 53 | 12 | | | |
| 7075 | 2126 | Territorio delle 2 Miglia | 91 | 149 | 00 | 01 | 01 | | | |
| 7076 | 2126 | | | | | | | 00.54.13 | | |
| 7077 | 2127 | Territorio delle 2 Miglia | 68 | 6/c | 00 | 85 | 73 | | | |
| 7078 | 2128 | Territorio delle 2 Miglia | 94 | 33 | 00 | 01 | 23 | | | |
| 7079 | 2128 | Territorio delle 2 Miglia | 94 | 123 | 00 | 76 | 32 | | | |
| 7080 | 2128 | | | | | | | 00.77.55 | | |
| 7081 | 2129 | Territorio delle 2 Miglia | 94 | 47 | 01 | 43 | 64 | | | |
| 7082 | 2129 | Territorio delle 2 Miglia | 94 | 48 | 00 | 01 | 56 | | | |
| 7083 | 2129 | Territorio delle 2 Miglia | 68 | 61/b | 00 | 42 | 75 | | | |
| 7084 | 2129 | | | | | | | 01.87.95 | | |
| 7085 | 2130 | Territorio delle 2 Miglia | 151 | 50 | 00 | 82 | 40 | | | |
| 7086 | 2130 | Territorio delle 2 Miglia | 151 | 51 | 00 | 01 | 09 | | | |
| 7087 | 2130 | | | | | | | 00.83.49 | | |
| 7088 | 2131 | Territorio delle 2 Miglia | 94 | 32 | 00 | 74 | 80 | | | |
| 7089 | 2132 | Territorio delle 2 Miglia | 127 | 46 | 00 | 01 | 53 | | | |
| 7090 | 2132 | Territorio delle 2 Miglia | 127 | 47 | 00 | 93 | 40 | | | |
| 7091 | 2132 | | | | | | | 00.94.93 | | |
| 7092 | 2133 | Territorio delle 2 Miglia | 111 | 187 | 00 | 01 | 82 | | | |

577



REGIONE PUGLIA - ASSESSORATO AGRICOLTURA E FORESTE
 Ufficio Usi Civici
 Comune di MARTINA FRANCA - prov. di Taranto

Inventario dei Beni di Uso Civico
 Stato Occupatori "1" - Verifica Nucera del 08/07/1959

| N. Prog | Num. d'ordine della verifica Nucera | Dati Catastali | | | Estensione | | | Sommaatoria particelle accorpate | Note della Verifica Nucera | Annotazioni di Inventario |
|---------|-------------------------------------|---------------------------|--------|------------|------------|-----|----|----------------------------------|----------------------------|--|
| | | Contrada | Foglio | Particella | Ha | Are | Ca | | | |
| 7093 | 2133 | Territorio delle 2 Miglia | 111 | 188 | 00 | 25 | 40 | | | |
| 7094 | 2133 | Territorio delle 2 Miglia | 111 | 216 | 00 | 64 | 32 | | | |
| 7095 | 2133 | | | | | | | 00.91.54 | | |
| 7096 | 2134 | Territorio delle 2 Miglia | 133 | 135 | 00 | 21 | 25 | | | |
| 7097 | 2135 | Territorio delle 2 Miglia | 109 | 13 | 00 | 65 | 00 | | | |
| 7098 | 2135 | Territorio delle 2 Miglia | 109 | 14 | 00 | 01 | 52 | | | |
| 7099 | 2135 | | | | | | | 00.66.52 | | |
| 7100 | 2136 | Territorio delle 2 Miglia | 91 | 279 | 00 | 20 | 00 | | | |
| | | | | | 2187 | 04 | 96 | | TOTALI | (Sup. Tot. Effettiva: Ha 2208,31,05) |
| | | | | | | | | | | (Tot. effettivo "Canoni": L. 4.400,227 - €. 2.272,53) |

578





REGIONE PUGLIA
ASSESSORATO AGRICOLTURA FORESTE CACCIA E PESCA
Ufficio Usi Civici

L.R. n° 7 del 28/01/1998, art. 5, comma 1
in attuazione della Legge Statale n.1766 del 16/06/1927 e del Regolamento di Attuazione n.332 del 26/02/1928
INVENTARIO DEI BENI DI USO CIVICO

- Comune di MARTINA

FRANCA

- Provincia di Taranto

-Comune con sistemazione demaniale "Aperta"
Necessita di Istruttoria Peritale di revisione Generale
Come da Nota del Commissario Magistrato Dott. Giovanni Poli al Ministero,
in data 16-03-1972

TERZA PARTE

Incaricato dell'inventario informatizzato:
Istruttore Perito Demaniale
Dr. Francesco Mastromarco
Collaboratore:
V. zo Mastromarco – Istruttore Perito Demaniale

Elaborazioni grafiche informatizzate:
Studio Arch. G. Capochiani De Iudicibus

Aprile 2002

Con il patrocinio del Commissariato Usi Civici per la Puglia con sede in Bari



579

REGIONE PUGLIA

ASSESSORATO AGRICOLTURA FORESTE CACCIA E PESCA

Ufficio Usi Civici

L.R. n° 7 del 28/01/1998, art. 5, comma 1

in attuazione della Legge Statale n.1766 del 16/06/1927 e del Regolamento di Attuazione n.332 del 26/02/1928

INVENTARIO DEI BENI DI USO CIVICO**Comune di MARTINA****FRANCA**

- Provincia di Taranto

DATI DA VERIFICHE DEMANIALI, ORDINANZE, DECRETI E SENTENZE



Studio M. - Bari

S80

REGIONE PUGLIA

ASSESSORATO AGRICOLTURA FORESTE CACCIA E PESCA

Ufficio Usi Civici

L.R. n° 7 del 28/01/1998, art. 5, comma 1
in attuazione della Legge Statale n.1766 del 16/06/1927 e del Regolamento di Attuazione n.332 del 26/02/1928

INVENTARIO DEI BENI DI USO CIVICO

- Comune di MARTINA

FRANCA

- Provincia di Taranto

I DATI DEGLI "STATI" E DELLE "MAPPE" DI VERIFICA DEMANIALE SI INTEGRANO FRA LORO

I DATI CATASTALI E I DEMANI LIBERI NECESSITANO DI
AGGIORNAMENTO ALLA ATTUALITA'
LE PARTICELLE DEI VARI FOGLI DI MAPPA PRESENTANO NOTEVOLI
FRAZIONAMENTI CHE VANNO VERIFICATI CATASTALMENTE

581



Studio M. - Bari

REGIONE PUGLIA**ASSESSORATO AGRICOLTURA FORESTE CACCIA E PESCA****Ufficio Usi Civici**

L.R. n° 7 del 28/01/1998, art. 5, comma 1

in attuazione della Legge Statale n.1766 del 16/06/1927 e del Regolamento di Attuazione n.332 del 26/02/1928

INVENTARIO DEI BENI DI USO CIVICO**Comune di MARTINA****FRANCA**

- Provincia di Taranto

VERIFICA ING. NUCERA DEL 31-08-1960:

STATO DEGLI OCCUPATORI – TERRITORIO DELLE DUE MIGLIA

(AGGIUNTA ALLO STATO OCCUPATORI DEL 08-07-1959, SOTTO LE LETTERE M – P – R – S – C, PARTE IN APPENDICE)



Studio M. - Bari

582

REGIONE PUGLIA - ASSESSORATO AGRICOLTURA E FORESTE
 Ufficio Usi Civici
 Comune di MARTINA FRANCA - prov. di Taranto

Inventario dei Beni di Uso Civico
 Stato Occupatori "2" - Verifica Nucera del 31/08/1960

| N. Prog | Num. d'ordine della verifica Nucera | Dati Catastali | | | Estensione | | | Sommataria particelle accorpate | Note della Verifica Nucera | Annotazioni di Inventario |
|---------|-------------------------------------|----------------|--------|------------|------------|-----|----|---------------------------------|--|---------------------------|
| | | Contrada | Foglio | Particella | Ha | Are | Ca | | | |
| | | | | | | | | | STATO DEGLI OCCUPATORI - "Territorio delle 2 Miglia" : "Aggiunta" allo Stato Occupatori del 8/7/1959 sotto le lettere M-P-R-S e C (parte, in Appendice) - VERIFICA "NUCERA" del 31/08/1960 | |
| | | | | | | | | | (occupazioni risalenti al 1500) | |
| 1 | 1 | Due Miglia | 149 | 57/a | 00 | 58 | 89 | | | |
| 2 | 1 | Due Miglia | 149 | 58 | 00 | 00 | 75 | | | |
| 3 | 1 | | | | | | | 00.59.64 | | |
| 4 | 2 | Due Miglia | 172 | 28 | 00 | 00 | 44 | | | |
| 5 | 2 | Due Miglia | 172 | 29 | 00 | 50 | 70 | | | |
| 6 | 2 | | | | | | | 00.51.14 | | |
| 7 | 3 | Due Miglia | 111 | 178 | 00 | 01 | 11 | | | |
| 8 | 3 | Due Miglia | 111 | 179 | 01 | 20 | 43 | | | |
| 9 | 3 | Due Miglia | 128 | 95 | 00 | 23 | 72 | | | |
| 10 | 3 | | | | | | | 01.45.28 | | |
| 11 | 4 | Due Miglia | 68 | 163 | 00 | 39 | 80 | | | |
| 12 | 4 | Due Miglia | 68 | 165 | 00 | 00 | 45 | | | |
| 13 | 4 | | | | | | | 00.40.25 | | |
| 14 | 5 | Due Miglia | 170 | 36 | 00 | 98 | 10 | | | |
| 15 | 5 | Due Miglia | 170 | 37 | 00 | 01 | 21 | | | |

583




REGIONE PUGLIA - ASSESSORATO AGRICOLTURA E FORESTE
 Ufficio Usi Civili
 Comune di MARTINA FRANCA - prov. di Taranto

Inventario dei Beni di Uso Civico
 Stato Occupatori "2" - Verifica Nucera del 31/08/1960

| N. Prog | Num. d'ordine della verifica Nucera | Dati Catastali | | | Estensione | | | Sommativa particelle accorpate | Note della Verifica Nucera | Annotazioni di Inventario |
|---------|-------------------------------------|----------------|--------|------------|------------|-----|----|--------------------------------|----------------------------|---------------------------|
| | | Contrada | Foglio | Particella | Ha | Are | Ca | | | |
| 16 | 5 | | | | | | | 00,99,31 | | |
| 17 | 6 | Due Miglia | 110 | 115 | 00 | 01 | 65 | | | |
| 18 | 6 | Due Miglia | 110 | 116 | 01 | 59 | 10 | | | |
| 19 | 6 | Due Miglia | 110 | 117 | 00 | 90 | 64 | | | |
| 20 | 6 | Due Miglia | 110 | 121 | 00 | 00 | 69 | | | |
| 21 | 6 | Due Miglia | 110 | 175 | 00 | 62 | 76 | | | |
| 22 | 6 | Due Miglia | 110 | 176 | 00 | 00 | 74 | | | |
| 23 | 6 | | | | | | | 03,15,58 | | |
| 24 | 7 | Due Miglia | 68 | 164 | 00 | 18 | 06 | | | |
| 25 | 7 | Due Miglia | 68 | 80 | 00 | 29 | 20 | | | |
| 26 | 7 | | | | | | | 00,47,26 | | |
| 27 | 8 | Due Miglia | 173 | 9 | 00 | 00 | 71 | | | |
| 28 | 8 | Due Miglia | 173 | 10 | 01 | 00 | 50 | | | |
| 29 | 8 | | | | | | | 01,01,21 | | |
| 30 | 9 | Due Miglia | 170 | 40/b | 00 | 00 | 47 | | | |
| 31 | 9 | Due Miglia | 170 | 152/b | 00 | 99 | 85 | | | |
| 32 | 9 | Due Miglia | 170 | 152/c | 00 | 44 | 55 | | | |
| 33 | 9 | | | | | | | 01,44,87 | | |
| 34 | 10 | Due Miglia | 111 | 139 | 00 | 00 | 70 | | | |

584



REGIONE PUGLIA - ASSESSORATO AGRICOLTURA E FORESTE
 Ufficio Usi Civili
 Comune di MARTINA FRANCA - prov. di Taranto

Inventario dei Beni di Uso Civico
 Stato Occupatori "2" - Verifica Nucera del 31/08/1960

| N. Prog | Nun. d'ordine della verifica Nucera | Dati Catastali | | | Estensione | | | Sommatoria particelle accorpate | Note della Verifica Nucera | Annotazioni di Inventario |
|---------|-------------------------------------|----------------|--------|------------|------------|-----|----|---------------------------------|----------------------------|---------------------------|
| | | Contrada | Foglio | Particella | Ha | Are | Ca | | | |
| 35 | 10 | Due Miglia | 111 | 140 | 00 | 49 | 20 | | | |
| 36 | 10 | | | | | | | 00.49.90 | | |
| 37 | 11 | Due Miglia | 68 | 77 | 00 | 39 | 50 | | | |
| 38 | 11 | Due Miglia | 68 | 78 | 00 | 00 | 90 | | | |
| 39 | 11 | Due Miglia | 68 | 79 | 00 | 00 | 77 | | | |
| 40 | 11 | | | | | | | 00.41.17 | | |
| 41 | 12 | Due Miglia | 96 | 47 | 01 | 04 | 92 | | | |
| 42 | 12 | Due Miglia | 96 | 39 | 00 | 00 | 58 | | | |
| 43 | 12 | | | | | | | 01.15.50 | | |
| 44 | 13 | Due Miglia | 149 | 57/b | 00 | 70 | 21 | | | |
| 45 | 14 | Due Miglia | 93 | 165 | 01 | 24 | 20 | | | |
| 46 | 14 | Due Miglia | 93 | 125 | 00 | 02 | 60 | | | |
| 47 | 14 | | | | | | | 01.26.80 | | |
| 48 | 15 | Due Miglia | 111 | 170 | 00 | 00 | 80 | | | |
| 49 | 15 | Due Miglia | 111 | 171 | 00 | 37 | 14 | | | |
| 50 | 15 | | | | | | | 00.37.94 | | |
| 51 | 16 | Due Miglia | 154 | 3 | 00 | 66 | 54 | | | |
| 52 | 16 | Due Miglia | 154 | 141 | 00 | 14 | 11 | | | |
| 53 | 16 | | | | | | | 00.60.65 | | |

585



REGIONE PUGLIA - ASSESSORATO AGRICOLTURA E FORESTE
 Ufficio Usi Civici
 Comune di MARTINA FRANCA - prov. di Taranto

Inventario dei Beni di Uso Civico
 Stato Occupatori "2" - Verifica Nucera del 31/08/1960

| N. Prog | Num. d'ordine della verifica Nucera | Dati Catastali | | | Estensione | | | Sommaatoria particelle accorpate | Note della Verifica Nucera | Annotazioni di inventario |
|---------|-------------------------------------|----------------|--------|------------|------------|-----|----|----------------------------------|----------------------------|---------------------------|
| | | Contrada | Foglio | Particella | Ha | Are | Ca | | | |
| 54 | 17 | Due Miglia | 130 | 227 | 00 | 10 | 79 | | | |
| 55 | 18 | Due Miglia | 132 | 37 | 00 | 95 | 92 | | | |
| 56 | 19 | Due Miglia | 132 | 44/a | 00 | 07 | 85 | | | |
| 57 | 20 | Due Miglia | 91 | 195 | 00 | 16 | 58 | | | |
| 58 | 21 | Due Miglia | 132 | 44/b | 00 | 00 | 24 | | | |
| 59 | 21 | Due Miglia | 132 | 46/b | 00 | 01 | 05 | | | |
| 60 | 21 | Due Miglia | 132 | 64 | 00 | 19 | 87 | | | |
| 61 | 21 | Due Miglia | 132 | 185 | 00 | 18 | 93 | | | |
| 62 | 21 | | | | | | | 00,40,09 | | |
| 63 | 22 | Due Miglia | 132 | 44/c | 00 | 24 | 70 | | | |
| 64 | 22 | Due Miglia | 132 | 46/a | 00 | 01 | 54 | | | |
| 65 | 22 | Due Miglia | 132 | 46/c | 00 | 00 | 40 | | | |
| 66 | 22 | | | | | | | 00,26,64 | | |
| 67 | 23 | Due Miglia | 91 | 150 | 00 | 58 | 30 | | | |
| 68 | 23 | Due Miglia | 91 | 151 | 00 | 01 | 02 | | | |
| 69 | 23 | | | | | | | 00,59,32 | | |
| 70 | 24 | Due Miglia | 66 | 243 | 00 | 01 | 02 | | | |
| 71 | 24 | Due Miglia | 66 | 153 | 00 | 68 | 92 | | | |
| 72 | 24 | Due Miglia | 66 | 251 | 00 | 02 | 58 | | | |

586



REGIONE PUGLIA - ASSESSORATO AGRICOLTURA E FORESTE
 Ufficio Usi Civici
 Comune di MARTINA FRANCA - prov. di Taranto

Inventario dei Beni di Uso Civico
 Stato Occupatori "2" - Verifica Nucera del 31/08/1960

| N. Prog | Num. d'ordine della verifica Nucera | Dati Catastali | | | Estensione | | | Sommatobia particelle accorpate | Note della Verifica Nucera | Annotazioni di Inventario |
|---------|-------------------------------------|----------------|--------|------------|------------|-----|----|---------------------------------|----------------------------|---------------------------|
| | | Contrada | Foglio | Particella | Ha | Are | Ca | | | |
| 73 | 24 | Due Miglia | 66 | 158 | 00 | 04 | 87 | | | |
| 74 | 24 | Due Miglia | 66 | 247 | 00 | 12 | 39 | | | |
| 75 | 24 | | | | | | | 00.89.78 | | |
| 76 | 24/1 | Due Miglia | 92 | 141 | 00 | 17 | 34 | | | |
| 77 | 24/1 | Due Miglia | 92 | 142 | 00 | 00 | 46 | | | |
| 78 | 24/1 | | | | | | | 00.17.80 | | |
| 79 | 25 | Due Miglia | 150 | 189 | 00 | 65 | 27 | | | |
| 80 | 26 | Due Miglia | 67 | 95 | 00 | 85 | 15 | | | |
| 81 | 26 | Due Miglia | 67 | 96 | 00 | 00 | 80 | | | |
| 82 | 26 | | | | | | | 00.85.95 | | |
| 83 | 27 | Due Miglia | 109 | 91 | 00 | 53 | 14 | | | |
| 84 | 27 | Due Miglia | 109 | 92 | 00 | 00 | 86 | | | |
| 85 | 27 | | | | | | | 00.54.00 | | |
| 86 | 28 | Due Miglia | 65 | 27 | 00 | 49 | 69 | | | |
| 87 | 29 | Due Miglia | 92 | 84 | 00 | 34 | 36 | | | |
| 88 | 29 | Due Miglia | 92 | 82 | 00 | 22 | 06 | | | |
| 89 | 29 | | | | | | | 00.56.42 | | |
| 90 | 30 | Due Miglia | 154 | 149 | 00 | 01 | 23 | | | |
| 91 | 31 | Due Miglia | 92 | 214 | 00 | 01 | 88 | | | |

584



REGIONE PUGLIA - ASSESSORATO AGRICOLTURA E FORESTE
 Ufficio Usi Civili
 Comune di MARTINA FRANCA - prov. di Taranto

Inventario dei Beni di Uso Civico
 Stato Occupatori "2" - Verifica Nucera del 31/08/1980

| N. Prog | Num. d'ordine della verifica Nucera | Dati Catastali | | | Estensione | | | Sommatoria particelle accorpate | Note della Verifica Nucera | Annotazioni di Inventario |
|---------|-------------------------------------|----------------|--------|------------|------------|-----|----|---------------------------------|----------------------------|---------------------------|
| | | Contrada | Foglio | Particella | Ha | Are | Ca | | | |
| 92 | 32 | Due Miglia | 63 | 104 | 00 | 84 | 81 | | | |
| 93 | 33 | Due Miglia | 154 | 100 | 00 | 00 | 49 | | | |
| 94 | 33 | Due Miglia | 154 | 101 | 00 | 47 | 01 | | | |
| 95 | 33 | | | | | | | 00.47.50 | | |
| 96 | 34 | Due Miglia | 59 | 147 | 00 | 00 | 50 | | | |
| 97 | 34 | Due Miglia | 59 | 148 | 00 | 80 | 95 | | | |
| 98 | 34 | | | | | | | 00.81.45 | | |
| 99 | 35 | Due Miglia | 92 | 145 | 00 | 02 | 85 | | | |
| 100 | 36 | Due Miglia | 92 | 144 | 00 | 19 | 82 | | | |
| 101 | 37 | Due Miglia | 92 | 139 | 00 | 24 | 57 | | | |
| 102 | 38 | Due Miglia | 110 | 49 | 00 | 44 | 03 | | | |
| 103 | 38 | Due Miglia | 110 | 50 | 00 | 00 | 83 | | | |
| 104 | 38 | | | | | | | 00.44.86 | | |
| 105 | 39 | Due Miglia | 127 | 56 | 01 | 01 | 87 | | | |
| 106 | 39 | Due Miglia | 127 | 57 | 00 | 01 | 17 | | | |
| 107 | 39 | | | | | | | 01.03.04 | | |
| 108 | 40 | Due Miglia | 59 | 69 | 00 | 00 | 64 | | | |
| 109 | 40 | Due Miglia | 59 | 149 | 00 | 24 | 42 | | | |
| 110 | 40 | Due Miglia | 59 | 93/a | 00 | 52 | 50 | | | |

588



REGIONE PUGLIA - ASSESSORATO AGRICOLTURA E FORESTE
 Ufficio Usi Civici
 Comune di MARTINA FRANCA - prov. di Taranto

Inventario dei Beni di Uso Civico
 Stato Occupatori "2" - Verifica Nucera del 31/08/1960

| N. Prog | Num. d'ordine della verifica Nucera | Dati Catastali | | | Estensione | | | Sommatrice particelle accorpate | Note della Verifica Nucera | Annotazioni di Inventario |
|---------|-------------------------------------|----------------|--------|------------|------------|-----|----|---------------------------------|----------------------------|---------------------------|
| | | Contrada | Foglio | Particella | Ha | Are | Ca | | | |
| 111 | 40 | | | | | | | 00.77.56 | | |
| 112 | 41 | Due Miglia | 65 | 226 | 00 | 55 | 72 | | | |
| 113 | 42 | Due Miglia | 59 | 137 | 00 | 74 | 15 | | | |
| 114 | 43 | Due Miglia | 154 | 98 | 00 | 21 | 20 | | | |
| 115 | 43 | Due Miglia | 154 | 99 | 00 | 00 | 52 | | | |
| 116 | 43 | | | | | | | 00.21.72 | | |
| 117 | 44 | Due Miglia | 89 | 9/b | 00 | 22 | 34 | | | |
| 118 | 45 | Due Miglia | 130 | 158 | 00 | 01 | 93 | | | |
| 119 | 45 | Due Miglia | 130 | 159/a | 00 | 42 | 29 | | | |
| 120 | 45 | | | | | | | 00.44.22 | | |
| 121 | 46 | Due Miglia | 67 | 47 | 00 | 86 | 92 | | | |
| 122 | 46 | Due Miglia | 67 | 48 | 00 | 01 | 72 | | | |
| 123 | 46 | | | | | | | 00.88.64 | | |
| 124 | 47 | Due Miglia | 60 | 2 | 00 | 62 | 00 | | | |
| 125 | 47 | Due Miglia | 60 | 172 | 00 | 16 | 79 | | | |
| 126 | 47 | | | | | | | 00.78.79 | | |
| 127 | 48 | Due Miglia | 65 | 78 | 00 | 01 | 08 | | | |
| 128 | 48 | Due Miglia | 65 | 79 | 00 | 36 | 32 | | | |
| 129 | 48 | | | | | | | 00.37.40 | | |

589



REGIONE PUGLIA - ASSESSORATO AGRICOLTURA E FORESTE
 Ufficio Usi Civici
 Comune di MARTINA FRANCA - prov. di Taranto

Inventario dei Beni di Uso Civico
 Stato Occupatori "2" - Verifica Nucera del 31/08/1960

| N. Prog | Num. d'ordine della verifica Nucera | Dati Catastali | | | Estensione | | | Sommatoria particelle accorpate | Note della Verifica Nucera | Annotazioni di Inventario |
|---------|-------------------------------------|----------------|--------|------------|------------|-----|----|---------------------------------|----------------------------|---------------------------|
| | | Contrada | Foglio | Particella | Ha | Are | Ca | | | |
| 130 | 49 | Due Miglia | 129 | 80 | 01 | 21 | 44 | | | |
| 131 | 49 | Due Miglia | 129 | 81 | 00 | 00 | 80 | | | |
| 132 | 49 | | | | | | | 01.22.24 | | |
| 133 | 50 | Due Miglia | 172 | 46/a | 00 | 34 | 05 | | | |
| 134 | 50 | Due Miglia | 172 | 209/b | 00 | 00 | 76 | | | |
| 135 | 50 | Due Miglia | 172 | 214 | 00 | 23 | 51 | | | |
| 136 | 50 | | | | | | | 00.58.32 | | |
| 137 | 51 | Due Miglia | 131 | 59 | 00 | 00 | 98 | | | |
| 138 | 51 | Due Miglia | 131 | 61 | 00 | 00 | 53 | | | |
| 139 | 51 | Due Miglia | 131 | 159 | 00 | 63 | 04 | | | |
| 140 | 51 | Due Miglia | 129 | 43 | 00 | 33 | 41 | | | |
| 141 | 51 | Due Miglia | 129 | 82 | 01 | 27 | 20 | | | |
| 142 | 51 | Due Miglia | 129 | 83 | 00 | 00 | 99 | | | |
| 143 | 51 | Due Miglia | 129 | 86 | 00 | 83 | 44 | | | |
| 144 | 51 | Due Miglia | 129 | 87 | 00 | 96 | 60 | | | |
| 145 | 51 | Due Miglia | 129 | 88 | 00 | 74 | 27 | | | |
| 146 | 51 | Due Miglia | 129 | 89 | 00 | 05 | 71 | | | |
| 147 | 51 | Due Miglia | 129 | 90/1 | 00 | 01 | 84 | | | |
| 148 | 51 | Due Miglia | 129 | 91 | 00 | 06 | 24 | | | |

590



REGIONE PUGLIA - ASSESSORATO AGRICOLTURA E FORESTE
 Ufficio Usi Civili
 Comune di MARTINA FRANCA - prov. di Taranto

Inventario dei Beni di Uso Civico
 Stato Occupatori "2" - Verifica Nucera del 31/08/1980

| N. Prog | Num. d'ordine della verifica Nucera | Dati Catastali | | | Estensione | | | Sommativa particelle accorpate | Note della Verifica Nucera | Annotazioni di Inventario |
|---------|-------------------------------------|----------------|--------|------------|------------|-----|----|--------------------------------|----------------------------|---------------------------|
| | | Contrada | Foglio | Particella | Ha | Are | Ca | | | |
| 149 | 51 | Due Miglia | 129 | 92 | 00 | 23 | 83 | | | |
| 150 | 51 | Due Miglia | 129 | 108 | 01 | 02 | 07 | | | |
| 151 | 51 | Due Miglia | 129 | 109 | 00 | 00 | 52 | | | |
| 152 | 51 | Due Miglia | 129 | 41/b | 04 | 79 | 50 | | | |
| 153 | 51 | | | | | | | 11.00,17 | | |
| 154 | 52 | Due Miglia | 62 | 25 | 00 | 35 | 11 | | | |
| 155 | 52 | Due Miglia | 62 | 26 | 00 | 03 | 31 | | | |
| 156 | 52 | Due Miglia | 62 | 27 | 00 | 00 | 48 | | | |
| 157 | 52 | Due Miglia | 62 | 31 | 00 | 14 | 70 | | | |
| 158 | 52 | Due Miglia | 62 | 38 | 01 | 94 | 80 | | | |
| 159 | 52 | Due Miglia | 62 | 39 | 01 | 03 | 22 | | | |
| 160 | 52 | Due Miglia | 62 | 116 | 00 | 78 | 17 | | | |
| 161 | 52 | Due Miglia | 62 | 117 | 00 | 84 | 44 | | | |
| 162 | 52 | Due Miglia | 62 | 118 | 00 | 01 | 06 | | | |
| 163 | 52 | Due Miglia | 62 | 33 | 00 | 48 | 93 | | | |
| 164 | 52 | Due Miglia | 62 | 177 | 01 | 10 | 60 | | | |
| 165 | 52 | | | | | | | 06.74,82 | | |
| 166 | 53 | Due Miglia | 133 | 34 | 00 | 03 | 66 | | | |
| 167 | 53 | Due Miglia | 133 | 36 | 00 | 92 | 62 | | | |

598



REGIONE PUGLIA - ASSESSORATO AGRICOLTURA E FORESTE
 Ufficio Usi Civici
 Comune di MARTINA FRANCA - prov. di Taranto

Inventario dei Beni di Uso Civico
 Stato Occupatori "2" - Verifica Nucera del 31/08/1960

| N. Prog | Num. d'ordine della verifica Nucera | Dati Catastali | | | Estensione | | | Sommativita particelle accorpate | Note della Verifica Nucera | Annotazioni di Inventario |
|---------|-------------------------------------|----------------|--------|------------|------------|-----|----|----------------------------------|----------------------------|---------------------------|
| | | Contrada | Foglio | Particella | Ha | Are | Ca | | | |
| 168 | 53 | | | | | | | 00,96,28 | | |
| 169 | 54 | Due Miglia | 129 | 41/a | 02 | 91 | 42 | | | |
| 170 | 54 | Due Miglia | 129 | 46 | 00 | 34 | 55 | | | |
| 171 | 54 | Due Miglia | 129 | 47 | 00 | 00 | 44 | | | |
| 172 | 54 | Due Miglia | 130 | 70 | 00 | 00 | 43 | | | |
| 173 | 54 | Due Miglia | 130 | 71 | 00 | 37 | 65 | | | |
| 174 | 54 | Due Miglia | 130 | 73 | 00 | 01 | 25 | | | |
| 175 | 54 | Due Miglia | 130 | 74 | 00 | 02 | 69 | | | |
| 176 | 54 | Due Miglia | 130 | 218 | 00 | 29 | 59 | | | |
| 177 | 54 | Due Miglia | 130 | 72/a | 01 | 41 | 99 | | | |
| 178 | 54 | Due Miglia | 130 | 287/b | 00 | 01 | 28 | | | |
| 179 | 54 | | | | | | | 05,41,29 | | |
| 180 | 55 | Due Miglia | 172 | 465 | 00 | 16 | 20 | | | |
| 181 | 55 | Due Miglia | 172 | 46/d | 00 | 00 | 39 | | | |
| 182 | 55 | Due Miglia | 172 | 48 | 00 | 05 | 44 | | | |
| 183 | 55 | Due Miglia | 172 | 209/a | 00 | 05 | 60 | | | |
| 184 | 55 | | | | | | | 00,27,63 | | |
| 185 | 56 | Due Miglia | 62 | 143 | 00 | 04 | 34 | | | |
| 186 | 57 | Due Miglia | 172 | 46/c | 00 | 13 | 95 | | | |

592



REGIONE PUGLIA - ASSESSORATO AGRICOLTURA E FORESTE
 Ufficio Usi Civili
 Comune di MARTINA FRANCA - prov. di Taranto

Inventario dei Beni di Uso Civico
 Stato Occupatori "2" - Verifica Nucera del 31/08/1960

| N. Prog | Num. d'ordine della verifica Nucera | Dati Catastali | | | Estensione | | | Sommatonia particelle accorpate | Note della Verifica Nucera | Annotazioni di Inventario |
|---------|-------------------------------------|----------------|--------|------------|------------|-----|----|---------------------------------|----------------------------|---------------------------|
| | | Contrada | Foglio | Particella | Ha | Are | Ca | | | |
| 187 | 57 | Due Miglia | 65 | 85 | 00 | 01 | 34 | | | |
| 188 | 57 | Due Miglia | 65 | 166 | 00 | 01 | 17 | | | |
| 189 | 57 | Due Miglia | 65 | 230 | 00 | 71 | 89 | | | |
| 190 | 57 | Due Miglia | 65 | 88 | 00 | 02 | 68 | | | |
| 191 | 57 | Due Miglia | 65 | 167 | 00 | 02 | 32 | | | |
| 192 | 57 | | | | | | | 00.93.35 | | |
| 193 | 58 | Due Miglia | 172 | 42 | 00 | 00 | 86 | | | |
| 194 | 58 | Due Miglia | 172 | 51 | 00 | 58 | 11 | | | |
| 195 | 58 | Due Miglia | 172 | 52 | 00 | 09 | 50 | | | |
| 196 | 58 | | | | | | | 00.68.27 | | |
| 197 | 59 | Due Miglia | 131 | 150 | 00 | 46 | 04 | | | |
| 198 | 60 | Due Miglia | 88 | 6 | 00 | 34 | 08 | | | |
| 199 | 60 | Due Miglia | 88 | 178 | 00 | 26 | 88 | | | |
| 200 | 60 | | | | | | | 00.60.96 | | |
| 201 | 61 | Due Miglia | 173 | 85 | 02 | 48 | 60 | | | |
| 202 | 61 | Due Miglia | 173 | 66 | 00 | 96 | 80 | | | |
| 203 | 61 | Due Miglia | 173 | 67 | 02 | 29 | 45 | | | |
| 204 | 61 | Due Miglia | 173 | 68 | 01 | 01 | 87 | | | |
| 205 | 61 | Due Miglia | 173 | 69 | 04 | 53 | 47 | | | |

S93



REGIONE PUGLIA - ASSESSORATO AGRICOLTURA E FORESTE
 Ufficio Usi Civici
 Comune di MARTINA FRANCA - prov. di Taranto

Inventario dei Beni di Uso Civico
 Stato Occupatori "2" - Verifica Nucera del 31/08/1980

| N. Prog | Num. d'ordine della verifica Nucera | Dati Catastali | | | Estensione | | | Sommatória particelle accorpate | Note della Verifica Nucera | Annotazioni di Inventario |
|---------|-------------------------------------|----------------|--------|------------|------------|-----|----|---------------------------------|----------------------------|---------------------------|
| | | Contrada | Foglio | Particella | Ha | Are | Ca | | | |
| 206 | 61 | Due Miglia | 173 | 70 | 02 | 92 | 60 | | | |
| 207 | 61 | Due Miglia | 173 | 100 | 00 | 19 | 52 | | | |
| 208 | 61 | Due Miglia | 173 | 101 | 00 | 92 | 69 | | | |
| 209 | 61 | Due Miglia | 173 | 102 | 00 | 51 | 58 | | | |
| 210 | 61 | Due Miglia | 173 | 103 | 00 | 29 | 39 | | | |
| 211 | 61 | Due Miglia | 173 | 104 | 00 | 17 | 07 | | | |
| 212 | 61 | Due Miglia | 173 | 105 | 00 | 03 | 54 | | | |
| 213 | 61 | Due Miglia | 173 | 107 | 00 | 27 | 53 | | | |
| 214 | 61 | Due Miglia | 173 | 108 | 00 | 02 | 11 | | | |
| 215 | 61 | Due Miglia | 173 | 109 | 00 | 01 | 30 | | | |
| 216 | 61 | Due Miglia | 173 | 110 | 00 | 01 | 88 | | | |
| 217 | 61 | Due Miglia | 173 | 111 | 01 | 61 | 18 | | | |
| 218 | 61 | Due Miglia | 173 | 116 | 02 | 36 | 73 | | | |
| 219 | 61 | Due Miglia | 173 | 121 | 01 | 03 | 15 | | | |
| 220 | 61 | Due Miglia | 173 | 122 | 00 | 00 | 45 | | | |
| 221 | 61 | | | | | | | 21.70.91 | | |
| 222 | 62 | Due Miglia | 172 | 79/b | 00 | 52 | 60 | | | |
| 223 | 63 | Due Miglia | 88 | 78 | 00 | 00 | 84 | | | |
| 224 | 63 | Due Miglia | 88 | 79 | 00 | 86 | 18 | | | |


594



REGIONE PUGLIA - ASSESSORATO AGRICOLTURA E FORESTE
 Ufficio Usi Civici
 Comune di MARTINA FRANCA - prov. di Taranto

Inventario dei Beni di Uso Civico
 Stato Occupatori "2" - Verifica Nucera del 31/08/1960

| N. Prog | Num. d'ordine della verifica Nucera | Dati Catastali | | | Estensione | | | Sommatoria particelle accorpate | Note della Verifica Nucera | Annotazioni di Inventario |
|---------|-------------------------------------|----------------|--------|------------|------------|-----|----|---------------------------------|----------------------------|---------------------------|
| | | Contrada | Foglio | Particella | Ha | Are | Ca | | | |
| 225 | 63 | | | | | | | 00,87.00 | | |
| 226 | 64 | Due Miglia | 88 | 84/b | 00 | 00 | 74 | | | |
| 227 | 64 | Due Miglia | 88 | 85/c | 00 | 84 | 44 | | | |
| 228 | 64 | Due Miglia | 89 | 12 | 00 | 76 | 77 | | | |
| 229 | 64 | Due Miglia | 89 | 13 | 00 | 01 | 05 | | | |
| 230 | 64 | | | | | | | 01,63.00 | | |
| 231 | 65 | Due Miglia | 88 | 56 | 01 | 11 | 08 | | | |
| 232 | 65 | Due Miglia | 88 | 57 | 00 | 01 | 18 | | | |
| 233 | 65 | | | | | | | 01,12.26 | | |
| 234 | 66 | Due Miglia | 88 | 82 | 00 | 01 | 48 | | | |
| 235 | 66 | Due Miglia | 88 | 83 | 01 | 14 | 15 | | | |
| 236 | 66 | Due Miglia | 88 | 84/a | 00 | 00 | 47 | | | |
| 237 | 66 | Due Miglia | 88 | 85/a | 00 | 18 | 84 | | | |
| 238 | 66 | Due Miglia | 88 | 85/b | 00 | 61 | 27 | | | |
| 239 | 66 | Due Miglia | 60 | 30 | 00 | 01 | 13 | | | |
| 240 | 68 | Due Miglia | 60 | 31 | 00 | 70 | 90 | | | |
| 241 | 66 | | | | | | | 02,68.24 | | |
| 242 | 67 | Due Miglia | 60 | 119 | 00 | 01 | 54 | | | |
| 243 | 68 | Due Miglia | 89 | 239/a | 00 | 28 | 72 | | | |



595

REGIONE PUGLIA - ASSESSORATO AGRICOLTURA E FORESTE
 Ufficio Usi Civici
 Comune di MARTINA FRANCA - prov. di Taranto

Inventario dei Beni di Uso Civico
 Stato Occupatori "2" - Verifica Nucera del 31/08/1960

| N. Prog | Num. d'ordine della verifica Nucera | Dati Catastali | | | Estensione | | | Sommatória particelle accorpate | Note della Verifica Nucera | Annotazioni di Inventario |
|---------|-------------------------------------|----------------|--------|------------|------------|-----|----|---------------------------------|----------------------------|---------------------------|
| | | Contrada | Foglio | Particella | Ha | Are | Ca | | | |
| 244 | 68 | Due Miglia | 89 | 239/b | 00 | 31 | 40 | | | |
| 245 | 68 | | | | | | | 00.60.12 | | |
| 246 | 69 | Due Miglia | 132 | 212 | 00 | 52 | 10 | | | |
| 247 | 70 | Due Miglia | 132 | 198 | 00 | 52 | 50 | | | |
| 248 | 71 | Due Miglia | 134 | 12 | 00 | 01 | 04 | | | |
| 249 | 71 | Due Miglia | 134 | 13 | 00 | 63 | 32 | | | |
| 250 | 71 | | | | | | | 00.64.36 | | |
| 251 | 72 | Due Miglia | 90 | 109 | 01 | 06 | 48 | | | |
| 252 | 72 | Due Miglia | 90 | 110 | 00 | 02 | 17 | | | |
| 253 | 72 | | | | | | | 00.08.65 | | |
| 254 | 73 | Due Miglia | 59 | 123 | 00 | 23 | 20 | | | |
| 255 | 73 | Due Miglia | 59 | 126 | 00 | 02 | 20 | | | |
| 256 | 73 | Due Miglia | 59 | 65 | 00 | 02 | 61 | | | |
| 257 | 73 | Due Miglia | 59 | 62 | 00 | 46 | 23 | | | |
| 258 | 73 | Due Miglia | 59 | 64 | 00 | 00 | 88 | | | |
| 259 | 73 | | | | | | | 00.75.12 | | |
| 260 | 74 | Due Miglia | 133 | 90 | 00 | 16 | 10 | | | |
| 261 | 74 | Due Miglia | 133 | 91 | 00 | 28 | 75 | | | |
| 262 | 74 | | | | | | | 00.44.85 | | |

596



REGIONE PUGLIA - ASSESSORATO AGRICOLTURA E FORESTE
 Ufficio Usi Civici
 Comune di MARTINA FRANCA - prov. di Taranto

Inventario dei Beni di Uso Civico
 Stato Occupatori "2" - Verifica Nucera del 31/08/1960

| N. Prog | Num. d'ordine della verifica Nucera | Dati Catastali | | | Estensione | | | Sommatoria particelle accorpate | Note della Verifica Nucera | Annotazioni di Inventario |
|---------|-------------------------------------|----------------|--------|------------|------------|-----|----|---------------------------------|----------------------------|---------------------------|
| | | Contrada | Foglio | Particella | Ha | Are | Ca | | | |
| 263 | 75 | Due Miglia | 132 | 221 | 00 | 16 | 16 | | | |
| 264 | 76 | Due Miglia | 154 | 29 | 00 | 02 | 09 | | | |
| 265 | 76 | Due Miglia | 154 | 146 | 00 | 03 | 96 | | | |
| 266 | 76 | | | | | | | 00.06.05 | | |
| 267 | 77 | Due Miglia | 152 | 124 | 00 | 72 | 95 | | | |
| 268 | 78 | Due Miglia | 88 | 157 | 00 | 01 | 01 | | | |
| 269 | 78 | Due Miglia | 88 | 158 | 00 | 67 | 31 | | | |
| 270 | 78 | | | | | | | 00.68.32 | | |
| 271 | 79 | Due Miglia | 111 | 183 | 00 | 00 | 54 | | | |
| 272 | 79 | Due Miglia | 111 | 184 | 00 | 46 | 29 | | | |
| 273 | 79 | Due Miglia | 111 | 193 | 00 | 00 | 90 | | | |
| 274 | 79 | Due Miglia | 111 | 194 | 01 | 15 | 78 | | | |
| 275 | 79 | | | | | | | 01.63.51 | | |
| 276 | 80 | Due Miglia | 64 | 55 | 00 | 01 | 57 | | | |
| 277 | 80 | Due Miglia | 64 | 56 | 01 | 14 | 11 | | | |
| 278 | 80 | Due Miglia | 151 | 95 | 01 | 37 | 93 | | | |
| 279 | 80 | Due Miglia | 151 | 96 | 00 | 01 | 01 | | | |
| 280 | 80 | Due Miglia | 151 | 97 | 00 | 00 | 52 | | | |
| 281 | 80 | Due Miglia | 151 | 98 | 00 | 01 | 28 | | | |

594




REGIONE PUGLIA - ASSESSORATO AGRICOLTURA E FORESTE
 Ufficio Usi Civici
 Comune di MARTINA FRANCA - prov. di Taranto

Inventario dei Beni di Uso Civico
 Stato Occupatori "2" - Verifica Nucera del 31/08/1960

| N. Prog | Num. d'ordine della verifica Nucera | Dati Catastali | | | Estensione | | | Somatoria particelle accorpate | Note della Verifica Nucera | Annotazioni di Inventario |
|---------|-------------------------------------|----------------|--------|------------|------------|-----|----|--------------------------------|----------------------------|---------------------------|
| | | Contrada | Foglio | Particella | Ha | Are | Ca | | | |
| 282 | 80 | | | | | | | 02.56.40 | | |
| 283 | 81 | Due Miglia | 66 | 102 | 00 | 53 | 38 | | | |
| 284 | 82 | Due Miglia | 64 | 150 | 00 | 34 | 20 | | | |
| 285 | 83 | Due Miglia | 64 | 148 | 00 | 00 | 82 | | | |
| 286 | 83 | Due Miglia | 64 | 149 | 00 | 33 | 77 | | | |
| 287 | 83 | | | | | | | 00.34.59 | | |
| 288 | 84 | Due Miglia | 64 | 151 | 00 | 33 | 77 | | | |
| 289 | 84 | Due Miglia | 67 | 10 | 00 | 25 | 91 | | | |
| 290 | 84 | Due Miglia | 67 | 189 | 00 | 42 | 26 | | | |
| 291 | 84 | Due Miglia | 67 | 222 | 00 | 01 | 56 | | | |
| 292 | 84 | Due Miglia | 67 | 223 | 00 | 64 | 46 | | | |
| 293 | 84 | | | | | | | 01.67.96 | | |
| 294 | 85 | Due Miglia | 111 | 124 | 00 | 00 | 64 | | | |
| 295 | 85 | Due Miglia | 111 | 125 | 00 | 17 | 29 | | | |
| 296 | 85 | | | | | | | 00.17.93 | | |
| 297 | 86 | Due Miglia | 109 | 28 | 00 | 89 | 14 | | | |
| 298 | 86 | Due Miglia | 109 | 29 | 00 | 03 | 40 | | | |
| 299 | 86 | | | | | | | 00.92.54 | | |
| 300 | 87 | Due Miglia | 89 | 250 | 00 | 12 | 07 | | | |

598



REGIONE PUGLIA - ASSESSORATO AGRICOLTURA E FORESTE
 Ufficio Usi Civici
 Comune di MARTINA FRANCA - prov. di Taranto

Inventario dei Beni di Uso Civico
 Stato Occupatori "2" - Verifica Nucera del 31/08/1980

| N. Prog | Num. d'ordine della verifica Nucera | Dati Catastali | | | Estensione | | | Sommatoria particelle accorpate | Note della Verifica Nucera | Annotazioni di inventario |
|---------|-------------------------------------|----------------|--------|------------|------------|-----|----|---------------------------------|----------------------------|---------------------------|
| | | Contrada | Foglio | Particella | Ha | Are | Ca | | | |
| 301 | 88 | Due Miglia | 127 | 33 | 00 | 56 | 07 | | | |
| 302 | 88 | Due Miglia | 127 | 34 | 00 | 00 | 92 | | | |
| 303 | 88 | | | | | | | 00,56,99 | | |
| 304 | 89 | Due Miglia | 68 | 127 | 00 | 00 | 84 | | | |
| 305 | 89 | Due Miglia | 68 | 128 | 00 | 83 | 30 | | | |
| 306 | 89 | | | | | | | 00,84,14 | | |
| 307 | 90 | Due Miglia | 90 | 167 | 00 | 37 | 73 | | | |
| 308 | 91 | Due Miglia | 110 | 33 | 00 | 00 | 46 | | | |
| 309 | 91 | Due Miglia | 110 | 34 | 00 | 00 | 48 | | | |
| 310 | 91 | Due Miglia | 110 | 40 | 00 | 13 | 20 | | | |
| 311 | 91 | | | | | | | 00,14,14 | | |
| 312 | 92 | Due Miglia | 90 | 49/d | 00 | 06 | 50 | | | |
| 313 | 93 | Due Miglia | 129 | 15 | 00 | 75 | 54 | | | |
| 314 | 93 | Due Miglia | 129 | 16 | 00 | 01 | 67 | | | |
| 315 | 93 | | | | | | | 00,77,21 | | |
| 316 | 94 | Due Miglia | 65 | 84/b | 00 | 34 | 50 | | | |
| 317 | 95 | Due Miglia | 153 | 28 | 00 | 75 | 86 | | | |
| 318 | 98 | Due Miglia | 88 | 28 | 00 | 58 | 62 | | | |
| 319 | 98 | Due Miglia | 88 | 27 | 00 | 00 | 35 | | | |

599



REGIONE PUGLIA - ASSESSORATO AGRICOLTURA E FORESTE
 Ufficio Usi Civici
 Comune di MARTINA FRANCA - prov. di Taranto

Inventario dei Beni di Uso Civico
 Stato Occupatori "2" - Verifica Nucera del 31/08/1960

| N. Prog | Num. d'ordine della verifica Nucera | Dati Catastali | | | Estensione | | | Sommatória particelle accorpate | Note della Verifica Nucera | Annotazioni di Inventario |
|---------|-------------------------------------|----------------|--------|------------|------------|-----|----|---------------------------------|----------------------------|---------------------------|
| | | Contrada | Foglio | Particella | Ha | Are | Ca | | | |
| 320 | 96 | | | | | | | 00.58.97 | | |
| 321 | 97 | Due Miglia | 129 | 123/a | 00 | 03 | 71 | | | |
| 322 | 97 | Due Miglia | 129 | 125 | 00 | 03 | 57 | | | |
| 323 | 97 | Due Miglia | 129 | 123/b | 00 | 45 | 96 | | | |
| 324 | 97 | Due Miglia | 129 | 36/a | 00 | 42 | 54 | | | |
| 325 | 97 | Due Miglia | 129 | 129/a | 00 | 00 | 64 | | | |
| 326 | 97 | Due Miglia | 129 | 34/b | 00 | 00 | 30 | | | |
| 327 | 97 | Due Miglia | 129 | 126 | 00 | 00 | 33 | | | |
| 328 | 97 | Due Miglia | 129 | 129/b | 00 | 02 | 41 | | | |
| 329 | 97 | | | | | | | 00.99.46 | | |
| 330 | 98 | Due Miglia | 108 | 165 | 00 | 01 | 24 | | | |
| 331 | 98 | Due Miglia | 108 | 172 | 01 | 12 | 78 | | | |
| 332 | 98 | | | | | | | 01.14.02 | | |
| 333 | 99 | Due Miglia | 126 | 120 | 00 | 70 | 59 | | | |
| 334 | 99 | Due Miglia | 126 | 121 | 00 | 00 | 46 | | | |
| 335 | 99 | | | | | | | 00.71.05 | | |
| 336 | 100 | Due Miglia | 133 | 87 | 00 | 81 | 45 | | | |
| 337 | 101 | Due Miglia | 152 | 92 | 00 | 94 | 92 | | | |
| 338 | 102 | Due Miglia | 135 | 115 | 00 | 00 | 48 | | | |

600



REGIONE PUGLIA - ASSESSORATO AGRICOLTURA E FORESTE
 Ufficio Usi Civici
 Comune di MARTINA FRANCA - prov. di Taranto

Inventario dei Beni di Uso Civico
 Stato Occupatori "2" - Verifica Nucera del 31/08/1980

| N. Prog | Num. d'ordine della verifica Nucera | Dati Catastali | | | Estensione | | | Sommatoria perticelle accorpate | Note della Verifica Nucera | Annotazioni di Inventario |
|---------|-------------------------------------|----------------|--------|------------|------------|-----|----|---------------------------------|----------------------------|---------------------------|
| | | Contrada | Foglio | Particella | Ha | Are | Ca | | | |
| 339 | 102 | Due Miglia | 135 | 116 | 01 | 11 | 43 | | | |
| 340 | 102 | | | | | | | 01.11.91 | | |
| 341 | 103 | Due Miglia | 126 | 87 | 09 | 00 | 07 | | | |
| 342 | 103 | Due Miglia | 126 | 123 | 09 | 41 | 07 | | | |
| 343 | 103 | Due Miglia | 126 | 124 | 01 | 41 | 80 | | | |
| 344 | 103 | Due Miglia | 126 | 125 | 02 | 47 | 67 | | | |
| 345 | 103 | Due Miglia | 126 | 126 | 07 | 24 | 56 | | | |
| 346 | 103 | Due Miglia | 126 | 127 | 00 | 34 | 11 | | | |
| 347 | 103 | Due Miglia | 126 | 128 | 00 | 33 | 94 | | | |
| 348 | 103 | Due Miglia | 126 | 130 | 00 | 01 | 12 | | | |
| 349 | 103 | Due Miglia | 126 | 131 | 00 | 81 | 72 | | | |
| 350 | 103 | Due Miglia | 126 | 132 | 00 | 47 | 20 | | | |
| 351 | 103 | Due Miglia | 126 | 141 | 00 | 09 | 10 | | | |
| 352 | 103 | Due Miglia | 125 | 55 | 01 | 89 | 14 | | | |
| 353 | 103 | Due Miglia | 125 | 92 | 00 | 47 | 86 | | | |
| 354 | 103 | | | | | | | 33.99.38 | | |
| 355 | 104 | Due Miglia | 135 | 82 | 00 | 01 | 22 | | | |
| 356 | 104 | Due Miglia | 135 | 83 | 01 | 04 | 10 | | | |
| 357 | 104 | Due Miglia | 135 | 84 | 00 | 59 | 39 | | | |

602



REGIONE PUGLIA - ASSESSORATO AGRICOLTURA E FORESTE
 Ufficio Usi Civici
 Comune di MARTINA FRANCA - prov. di Taranto

Inventario dei Beni di Uso Civico
 Stato Occupatori "2" - Verifica Nucera del 31/08/1960

| N. Prog | Num. d'ordine della verifica Nucera | Dati Catastali | | | Estensione | | | Sommaatoria particelle accorpate | Note della Verifica Nucera | Annotazioni di Inventario |
|---------|-------------------------------------|----------------|--------|------------|------------|-----|----|----------------------------------|----------------------------|---------------------------|
| | | Contrada | Foglio | Particella | Ha | Are | Ca | | | |
| 358 | 104 | | | | | | | 01.64.71 | | |
| 359 | 105 | Due Miglia | 89 | 203 | 00 | 01 | 48 | | | |
| 360 | 105 | Due Miglia | 89 | 204 | 00 | 33 | 62 | | | |
| 361 | 105 | | | | | | | 00.35.10 | | |
| 362 | 106 | Due Miglia | 108 | 163 | 00 | 41 | 28 | | | |
| 363 | 106 | Due Miglia | 108 | 170 | 00 | 79 | 00 | | | |
| 364 | 106 | Due Miglia | 108 | 171 | 00 | 00 | 76 | | | |
| 365 | 106 | | | | | | | 01.21.04 | | |
| 366 | 107 | Due Miglia | 94 | 30 | 01 | 07 | 22 | | | |
| 367 | 107 | Due Miglia | 94 | 31 | 00 | 00 | 99 | | | |
| 368 | 107 | | | | | | | 01.08.21 | | |
| 369 | 108 | Due Miglia | 85 | 84/c | 00 | 34 | 50 | | | |
| 370 | 109 | Due Miglia | 108 | 107 | 00 | 00 | 40 | | | |
| 371 | 109 | Due Miglia | 108 | 108 | 00 | 57 | 89 | | | |
| 372 | 109 | | | | | | | 00.58.29 | | |
| 373 | 110 | Due Miglia | 133 | 97 | 00 | 12 | 47 | | | |
| 374 | 111 | Due Miglia | 130 | 46 | 00 | 38 | 76 | | | |
| 375 | 111 | Due Miglia | 130 | 47 | 00 | 02 | 19 | | | |
| 376 | 111 | Due Miglia | 130 | 49 | 00 | 13 | 84 | | | |

602



REGIONE PUGLIA - ASSESSORATO AGRICOLTURA E FORESTE
 Ufficio Usi Civici
 Comune di MARTINA FRANCA - prov. di Taranto

Inventario dei Beni di Uso Civico
 Stato Occupatori "2" - Verifica Nucera del 31/08/1960

| N. Prog | Num. d'ordine della verifica Nucera | Dati Catastali | | | Estensione | | | Sommatória particelle accorpate | Note della Verifica Nucera | Annotazioni di Inventario |
|---------|-------------------------------------|----------------|--------|------------|------------|-----|----|---------------------------------|----------------------------|---------------------------|
| | | Contrada | Foglio | Particella | Ha | Are | Ca | | | |
| 377 | 111 | Due Miglia | 130 | 50 | 00 | 00 | 24 | | | |
| 378 | 111 | Due Miglia | 130 | 51 | 00 | 39 | 65 | | | |
| 379 | 111 | Due Miglia | 130 | 52 | 00 | 53 | 26 | | | |
| 380 | 111 | Due Miglia | 130 | 53 | 00 | 00 | 76 | | | |
| 381 | 111 | Due Miglia | 130 | 39/b | 00 | 00 | 43 | | | |
| 382 | 111 | Due Miglia | 130 | 54/a | 02 | 30 | 40 | | | |
| 383 | 111 | | | | | | | 03.79.53 | | |
| 384 | 112 | Due Miglia | 65 | 68/c | 00 | 23 | 08 | | | |
| 385 | 113 | Due Miglia | 151 | 91 | 00 | 97 | 82 | | | |
| 386 | 113 | Due Miglia | 151 | 92 | 00 | 01 | 17 | | | |
| 387 | 113 | Due Miglia | 91 | 319 | 00 | 44 | 50 | | | |
| 388 | 113 | | | | | | | 01.43.49 | | |
| 389 | 114 | Due Miglia | 60 | 194 | 00 | 53 | 40 | | | |
| 390 | 114 | Due Miglia | 60 | 195 | 00 | 00 | 37 | | | |
| 391 | 114 | Due Miglia | 91 | 100 | 00 | 41 | 34 | | | |
| 392 | 114 | | | | | | | 00.95.11 | | |
| 393 | 115 | Due Miglia | 65 | 157 | 01 | 12 | 74 | | | |
| 394 | 116 | Due Miglia | 153 | 47 | 00 | 01 | 05 | | | |
| 395 | 116 | Due Miglia | 153 | 54/a | 00 | 43 | 98 | | | |

603



REGIONE PUGLIA - ASSESSORATO AGRICOLTURA E FORESTE
 Ufficio Usi Civili
 Comune di MARTINA FRANCA - prov. di Taranto

Inventario dei Beni di Uso Civico
 Stato Occupatori "2" - Verifica Nucera del 31/08/1960

| N. Prog | Num. d'ordine della verifica Nucera | Dati Catastali | | | Estensione | | | Sommatoria particelle accorpate | Note della Verifica Nucera | Annotazioni di Inventario |
|---------|-------------------------------------|----------------|--------|------------|------------|-----|----|---------------------------------|----------------------------|---------------------------|
| | | Contrada | Foglio | Particella | Ha | Are | Ca | | | |
| 396 | 116 | Due Miglia | 153 | 51 | 00 | 00 | 90 | | | |
| 397 | 116 | Due Miglia | 153 | 52 | 00 | 01 | 40 | | | |
| 398 | 116 | Due Miglia | 153 | 55 | 00 | 31 | 50 | | | |
| 399 | 116 | Due Miglia | 153 | 48/1 | 00 | 04 | 93 | | | |
| 400 | 116 | Due Miglia | 153 | 49 | 00 | 00 | 30 | | | |
| 401 | 116 | | | | | | | 00,84,04 | | |
| 402 | 117 | Due Miglia | 68 | 4 | 00 | 01 | 20 | | | |
| 403 | 117 | Due Miglia | 68 | 5 | 00 | 74 | 22 | | | |
| 404 | 117 | Due Miglia | 68 | 6 | 00 | 00 | 96 | | | |
| 405 | 117 | | | | | | | 00,76,38 | | |
| 406 | 118 | Due Miglia | 67 | 118 | 00 | 00 | 71 | | | |
| 407 | 118 | Due Miglia | 67 | 119 | 00 | 94 | 16 | | | |
| 408 | 118 | | | | | | | 00,94,87 | | |
| 409 | 119 | Due Miglia | 93 | 33 | 00 | 01 | 64 | | | |
| 410 | 119 | Due Miglia | 93 | 35/a | 00 | 00 | 67 | | | |
| 411 | 119 | Due Miglia | 93 | 35/b | 00 | 00 | 40 | | | |
| 412 | 119 | Due Miglia | 93 | 38 | 00 | 36 | 47 | | | |
| 413 | 119 | Due Miglia | 93 | 34 | 00 | 10 | 53 | | | |
| 414 | 119 | Due Miglia | 93 | 159 | 00 | 23 | 00 | | | |

604



REGIONE PUGLIA - ASSESSORATO AGRICOLTURA E FORESTE
 Ufficio Usi Civici
 Comune di MARTINA FRANCA - prov. di Taranto

Inventario dei Beni di Uso Civico
 Stato Occupatori "2" - Verifica Nucera del 31/08/1980

| N. Prog | Num. d'ordine della verifica Nucera | Dati Catastali | | | Estensione | | | Sommaatoria particelle accorpate | Note della Verifica Nucera | Annotazioni di Inventario |
|---------|-------------------------------------|----------------|--------|------------|------------|-----|----|----------------------------------|----------------------------|---------------------------|
| | | Contrada | Foglio | Particella | Ha | Are | Ca | | | |
| 415 | 119 | Due Miglia | 93 | 37 | 00 | 28 | 18 | | | |
| 416 | 119 | | | | | | | 01.00,89 | | |
| 417 | 120 | Due Miglia | 130 | 165/a | 00 | 07 | 70 | | | |
| 418 | 121 | Due Miglia | 127 | 44 | 00 | 98 | 20 | | | |
| 419 | 121 | Due Miglia | 127 | 45 | 00 | 00 | 86 | | | |
| 420 | 121 | | | | | | | 00,99,06 | | |
| 421 | 122 | Due Miglia | 150 | 194 | 00 | 59 | 30 | | | |
| 422 | 122 | Due Miglia | 150 | 196 | 00 | 00 | 58 | | | |
| 423 | 122 | | | | | | | 00,59,88 | | |
| 424 | 122/1 | Due Miglia | 88 | 7 | 00 | 66 | 41 | | | |
| 425 | 123 | Due Miglia | 89 | 128 | 00 | 01 | 03 | | | |
| 426 | 123 | Due Miglia | 89 | 129 | 00 | 21 | 37 | | | |
| 427 | 123 | | | | | | | 00,22,40 | | |
| 428 | 124 | Due Miglia | 91 | 303 | 00 | 06 | 80 | | | |
| 429 | 125 | Due Miglia | 150 | 195 | 00 | 65 | 33 | | | |
| 430 | 125 | Due Miglia | 89 | 100 | 00 | 33 | 92 | | | |
| 431 | 125 | | | | | | | 00,99,25 | | |
| 432 | 126 | Due Miglia | 136 | 160/b | 00 | 36 | 83 | | | |
| 433 | 127 | Due Miglia | 108 | 89 | 00 | 00 | 70 | | | |

605




REGIONE PUGLIA - ASSESSORATO AGRICOLTURA E FORESTE
 Ufficio Usi Civici
 Comune di MARTINA FRANCA - prov. di Taranto

Inventario dei Beni di Uso Civico
 Stato Occupatori "2" - Verifica Nucera del 31/08/1960

| N. Prog | Num. d'ordine della verifica Nucera | Dati Catastali | | | Estensione | | | Sommativoria pericelle accorpate | Note della Verifica Nucera | Annotazioni di Inventario |
|---------|-------------------------------------|----------------|--------|------------|------------|-----|----|----------------------------------|----------------------------|---------------------------|
| | | Contrada | Foglio | Particella | Ha | Are | Ca | | | |
| 434 | 127 | Due Miglia | 108 | 90/a | 00 | 40 | 85 | | | |
| 435 | 127 | Due Miglia | 108 | 90/b | 00 | 39 | 73 | | | |
| 436 | 127 | | | | | | | 00.81.28 | | |
| 437 | 128 | Due Miglia | 90 | 121 | 00 | 01 | 54 | | | |
| 438 | 128 | Due Miglia | 90 | 122/c | 00 | 18 | 25 | | | |
| 439 | 128 | | | | | | | 00.19.79 | | |
| 440 | 129 | Due Miglia | 91 | 121 | 00 | 00 | 88 | | | |
| 441 | 129 | Due Miglia | 91 | 122 | 00 | 61 | 20 | | | |
| 442 | 129 | | | | | | | 00.62.08 | | |
| 443 | 130 | Due Miglia | 153 | 148 | 00 | 00 | 25 | | | |
| 444 | 130 | Due Miglia | 153 | 152 | 00 | 28 | 80 | | | |
| 445 | 130 | | | | | | | 00.29.05 | | |
| 446 | 131 | Due Miglia | 109 | 3 | 00 | 45 | 31 | | | |
| 447 | 131 | Due Miglia | 109 | 159 | 00 | 01 | 60 | | | |
| 448 | 131 | Due Miglia | 109 | 4 | 00 | 00 | 80 | | | |
| 449 | 131 | Due Miglia | 109 | 158 | 00 | 43 | 48 | | | |
| 450 | 131 | | | | | | | 00.91.19 | | |
| 451 | 132 | Due Miglia | 131 | 126 | 00 | 00 | 24 | | | |
| 452 | 132 | Due Miglia | 131 | 127 | 00 | 61 | 75 | | | |

606




REGIONE PUGLIA - ASSESSORATO AGRICOLTURA E FORESTE
 Ufficio Usi Civici
 Comune di MARTINA FRANCA - prov. di Taranto

Inventario dei Beni di Uso Civico
 Stato Occupatori "2" - Verifica Nucera del 31/08/1960

| N. Prog | Num. d'ordine della verifica Nucera | Dati Catastali | | | Estensione | | | Sommatória particelle accorpate | Note della Verifica Nucera | Annotazioni di Inventario |
|---------|-------------------------------------|----------------|--------|------------|------------|-----|----|---------------------------------|----------------------------|---------------------------|
| | | Contrada | Foglio | Particella | Ha | Are | Ca | | | |
| 453 | 132 | | | | | | | 00.61.99 | | |
| 454 | 133 | Due Miglia | 171 | 80 | 00 | 69 | 28 | | | |
| 455 | 134 | Due Miglia | 109 | 113 | 00 | 97 | 80 | | | |
| 456 | 134 | Due Miglia | 109 | 114 | 00 | 01 | 22 | | | |
| 457 | 134 | | | | | | | 00.99.02 | | |
| 458 | 135 | Due Miglia | 150 | 33 | 00 | 02 | 00 | | | |
| 459 | 135 | Due Miglia | 150 | 34 | 01 | 12 | 68 | | | |
| 460 | 135 | | | | | | | 01.14.68 | | |
| 461 | 136 | Due Miglia | 65 | 25 | 00 | 65 | 49 | | | |
| 462 | 137 | Due Miglia | 89 | 97 | 00 | 00 | 85 | | | |
| 463 | 137 | Due Miglia | 89 | 98 | 00 | 80 | 48 | | | |
| 464 | 137 | | | | | | | 00.81.33 | | |
| 465 | 138 | Due Miglia | 91 | 302 | 00 | 62 | 48 | | | |
| 466 | 139 | Due Miglia | 89 | 99 | 00 | 00 | 82 | | | |
| 467 | 139 | Due Miglia | 89 | 247 | 00 | 33 | 92 | | | |
| 468 | 139 | Due Miglia | 150 | 152 | 00 | 60 | 71 | | | |
| 469 | 139 | Due Miglia | 150 | 153 | 00 | 00 | 90 | | | |
| 470 | 139 | | | | | | | 00.96.35 | | |
| 471 | 140 | Due Miglia | 92 | 38 | 00 | 15 | 45 | | | |

604




REGIONE PUGLIA - ASSESSORATO AGRICOLTURA E FORESTE
 Ufficio Usi Civici
 Comune di MARTINA FRANCA - prov. di Taranto

Inventario dei Beni di Uso Civico
 Stato Occupatori "2" - Verifica Nucera del 31/08/1960

| N. Prog | Num. d'ordine della verifica Nucera | Dati Catastali | | | Estensione | | | Sommaria particelle accorpate | Note della Verifica Nucera | Annotazioni di Inventario |
|---------|-------------------------------------|----------------|--------|------------|------------|-----|----|-------------------------------|----------------------------|---------------------------|
| | | Contrada | Foglio | Particella | Ha | Are | Ca | | | |
| 472 | 140 | Due Miglia | 92 | 44 | 00 | 01 | 26 | | | |
| 473 | 140 | | | | | | | 00,16.71 | | |
| 474 | 141 | Due Miglia | 107 | 26 | 00 | 56 | 40 | | | |
| 475 | 141 | Due Miglia | 107 | 56 | 00 | 00 | 39 | | | |
| 476 | 141 | | | | | | | 00,56.79 | | |
| 477 | 142 | Due Miglia | 127 | 101/c | 00 | 00 | 03 | | | |
| 478 | 142 | Due Miglia | 127 | 102/d | 00 | 29 | 76 | | | |
| 479 | 142 | | | | | | | 00,29.79 | | |
| 480 | 143 | Due Miglia | 127 | 101/a | 00 | 00 | 33 | | | |
| 481 | 143 | Due Miglia | 127 | 101/c | 00 | 29 | 36 | | | |
| 482 | 143 | Due Miglia | 127 | 102/e | 00 | 00 | 12 | | | |
| 483 | 143 | | | | | | | 00,29.81 | | |
| 484 | 144 | Due Miglia | 127 | 101/c | 00 | 00 | 24 | | | |
| 485 | 144 | Due Miglia | 127 | 101/f | 00 | 00 | 06 | | | |
| 486 | 144 | Due Miglia | 127 | 102/a | 00 | 26 | 23 | | | |
| 487 | 144 | Due Miglia | 127 | 102/f | 00 | 00 | 38 | | | |
| 488 | 144 | Due Miglia | 127 | 101/b | 00 | 00 | 21 | | | |
| 489 | 144 | Due Miglia | 127 | 102/b | 00 | 28 | 70 | | | |
| 490 | 144 | | | | | | | 00,55.82 | | |

608



REGIONE PUGLIA - ASSESSORATO AGRICOLTURA E FORESTE
 Ufficio Usi Civici
 Comune di MARTINA FRANCA - prov. di Taranto

Inventario dei Beni di Uso Civico
 Stato Occupatori "2" - Verifica Nucera del 31/08/1960

| N. Prog | Num. d'ordine della verifica Nucera | Dati Catastali | | | Estensione | | | Sommatoria particelle accorpate | Note della Verifica Nucera | Annotazioni di Inventario |
|---------|-------------------------------------|----------------|--------|------------|------------|-----|----|---------------------------------|----------------------------|---------------------------|
| | | Contrada | Foglio | Particella | Ha | Are | Ca | | | |
| 491 | 145 | Due Miglia | 127 | 101/d | 00 | 00 | 21 | | | |
| 492 | 145 | Due Miglia | 127 | 102/g | 00 | 01 | 23 | | | |
| 493 | 145 | Due Miglia | 127 | 102/h | 00 | 00 | 02 | | | |
| 494 | 145 | | | | | | | 00,01.46 | | |
| 495 | 146 | Due Miglia | 91 | 22/a | 00 | 00 | 90 | | | |
| 496 | 146 | Due Miglia | 91 | 23/f | 00 | 17 | 66 | | | |
| 497 | 146 | Due Miglia | 91 | 24/b | 00 | 00 | 08 | | | |
| 498 | 146 | | | | | | | 00,18.64 | | |
| 499 | 147 | Due Miglia | 93 | 131 | 00 | 69 | 52 | | | |
| 500 | 147 | Due Miglia | 93 | 132 | 00 | 69 | 41 | | | |
| 501 | 147 | | | | | | | 01,38.93 | | |
| 502 | 148 | Due Miglia | 65 | 161 | 00 | 44 | 77 | | | |
| 503 | 149 | Due Miglia | 129 | 113 | 01 | 00 | 39 | | | |
| 504 | 149 | Due Miglia | 129 | 114 | 00 | 00 | 36 | | | |
| 505 | 149 | | | | | | | 01,00.75 | | |
| 506 | 150 | Due Miglia | 69 | 124/b | 00 | 00 | 21 | | | |
| 507 | 150 | Due Miglia | 69 | 124/c | 00 | 69 | 45 | | | |
| 508 | 150 | Due Miglia | 69 | 125/a | 00 | 00 | 90 | | | |
| 509 | 150 | | | | | | | 00,70.56 | | |

609



REGIONE PUGLIA - ASSESSORATO AGRICOLTURA E FORESTE
 Ufficio Usi Civici
 Comune di MARTINA FRANCA - prov. di Taranto

Inventario dei Beni di Uso Civico
 Stato Occupatori "2" - Verifica Nucera del 31/08/1960

| N. Prog | Num. d'ordine della verifica Nucera | Dati Catastali | | | Estensione | | | Sommatória particelle accorpate | Note della Verifica Nucera | Annotazioni di Inventario |
|---------|-------------------------------------|----------------|--------|------------|------------|-----|----|---------------------------------|----------------------------|---------------------------|
| | | Contrada | Foglio | Particella | Ha | Are | Ca | | | |
| 510 | 151 | Due Miglia | 89 | 193 | 00 | 16 | 70 | | | |
| 511 | 151 | Due Miglia | 89 | 283 | 00 | 46 | 45 | | | |
| 512 | 151 | | | | | | | 00.63.15 | | |
| 513 | 152 | Due Miglia | 150 | 51 | 00 | 80 | 59 | | | |
| 514 | 152 | Due Miglia | 150 | 52 | 00 | 00 | 83 | | | |
| 515 | 152 | | | | | | | 00.81.42 | | |
| 516 | 153 | Due Miglia | 90 | 251 | 00 | 00 | 80 | | | |
| 517 | 153 | Due Miglia | 90 | 252 | 00 | 02 | 40 | | | |
| 518 | 153 | | | | | | | 00.03.20 | | |
| 519 | 153bis | Due Miglia | 170 | 112 | 00 | 00 | 44 | | | |
| 520 | 153bis | Due Miglia | 170 | 110 | 00 | 44 | 20 | | | |
| 521 | 153bis | Due Miglia | 170 | 111 | 00 | 00 | 49 | | | |
| 522 | 153bis | Due Miglia | 170 | 147 | 00 | 39 | 50 | | | |
| 523 | 153bis | Due Miglia | 63 | 78 | 00 | 90 | 09 | | | |
| 524 | 153bis | | | | | | | 01.74.72 | | |
| 525 | 154 | Due Miglia | 90 | 281 | 00 | 14 | 83 | | | |
| 526 | 154 | Due Miglia | 90 | 250 | 00 | 16 | 00 | | | |
| 527 | 154 | Due Miglia | 90 | 288 | 00 | 00 | 80 | | | |
| 528 | 154 | | | | | | | 00.31.83 | | |

610



REGIONE PUGLIA - ASSESSORATO AGRICOLTURA E FORESTE
 Ufficio Usi Civici
 Comune di MARTINA FRANCA - prov. di Taranto

Inventario dei Beni di Uso Civico
 Stato Occupatori "2" - Verifica Nucera del 31/08/1960

| N. Prog | Num. d'ordine della verifica Nucera | Dati Catastali | | | Estensione | | | Sommatória particelle accorpate | Note della Verifica Nucera | Annotazioni di Inventario |
|---------|-------------------------------------|----------------|--------|------------|------------|-----|----|---------------------------------|----------------------------|---------------------------|
| | | Contrada | Foglio | Particella | Ha | Are | Ca | | | |
| 529 | 155 | Due Miglia | 171 | 65 | 00 | 00 | 64 | | | |
| 530 | 155 | Due Miglia | 171 | 65 | 01 | 21 | 90 | | | |
| 531 | 155 | | | | | | | 01.22.54 | | |
| 532 | 156 | Due Miglia | 91 | 160 | 00 | 00 | 98 | | | |
| 533 | 156 | Due Miglia | 91 | 161 | 01 | 16 | 40 | | | |
| 534 | 156 | | | | | | | 01.17.38 | | |
| 535 | 157 | Due Miglia | 60 | 78 | 00 | 44 | 34 | | | |
| 536 | 158 | Due Miglia | 135 | 11 | 00 | 01 | 64 | | | |
| 537 | 158 | Due Miglia | 135 | 12 | 01 | 16 | 00 | | | |
| 538 | 158 | Due Miglia | 59 | 95 | 00 | 88 | 71 | | | |
| 539 | 158 | Due Miglia | 59 | 96 | 00 | 01 | 32 | | | |
| 540 | 158 | | | | | | | 02.07.67 | | |
| 541 | 159 | Due Miglia | 63 | 73 | 00 | 00 | 66 | | | |
| 542 | 159 | Due Miglia | 63 | 74 | 00 | 98 | 53 | | | |
| 543 | 159 | Due Miglia | 89 | 1 | 00 | 69 | 34 | | | |
| 544 | 159 | Due Miglia | 89 | 2 | 00 | 01 | 56 | | | |
| 545 | 159 | | | | | | | 01.70.09 | | |
| 546 | 160 | Due Miglia | 110 | 125 | 00 | 70 | 56 | | | |
| 547 | 161 | Due Miglia | 128 | 108 | 00 | 79 | 07 | | | |

611



REGIONE PUGLIA - ASSESSORATO AGRICOLTURA E FORESTE
 Ufficio Usi Civici
 Comune di MARTINA FRANCA - prov. di Taranto

Inventario dei Beni di Uso Civico
 Stato Occupatori "2" - Verifica Nucera del 31/08/1960

| N. Prog | Num. d'ordine della verifica Nucera | Dati Catastali | | | Estensione | | | Sommativa particelle accorpate | Note della Verifica Nucera | Annotazioni di Inventario |
|---------|-------------------------------------|----------------|--------|------------|------------|-----|----|--------------------------------|----------------------------|---------------------------|
| | | Contrada | Foglio | Particella | Ha | Are | Ca | | | |
| 548 | 161 | Due Miglia | 126 | 109 | 00 | 01 | 26 | | | |
| 549 | 161 | | | | | | | 00.80.33 | | |
| 550 | 162 | Due Miglia | 170 | 27/b | 00 | 00 | 57 | | | |
| 551 | 162 | Due Miglia | 170 | 26/b | 00 | 65 | 80 | | | |
| 552 | 162 | Due Miglia | 131 | 73 | 00 | 03 | 22 | | | |
| 553 | 162 | Due Miglia | 131 | 74 | 00 | 68 | 66 | | | |
| 554 | 162 | | | | | | | 01.36.25 | | |
| 555 | 163 | Due Miglia | 134 | 141 | 00 | 62 | 65 | | | |
| 556 | 163 | Due Miglia | 134 | 142 | 00 | 01 | 20 | | | |
| 557 | 163 | | | | | | | 00.63.85 | | |
| 558 | 164 | Due Miglia | 151 | 29 | 00 | 67 | 70 | | | |
| 559 | 164 | Due Miglia | 151 | 30 | 00 | 01 | 29 | | | |
| 560 | 164 | | | | | | | 00.68.99 | | |
| 561 | 165 | Due Miglia | 67 | 173 | 00 | 55 | 52 | | | |
| 562 | 165 | Due Miglia | 67 | 174 | 00 | 00 | 64 | | | |
| 563 | 165 | | | | | | | 00.56.16 | | |
| 564 | 166 | Due Miglia | 92 | 130 | 00 | 16 | 48 | | | |
| 565 | 166 | Due Miglia | 92 | 131 | 00 | 51 | 08 | | | |
| 566 | 166 | Due Miglia | 92 | 132 | 00 | 04 | 34 | | | |

612



REGIONE PUGLIA - ASSESSORATO AGRICOLTURA E FORESTE
 Ufficio Usi Civici
 Comune di MARTINA FRANCA - prov. di Taranto

Inventario dei Beni di Uso Civico
 Stato Occupatori "2" - Verifica Nucera del 31/08/1980

| N. Prog | Num. d'ordine della verifica Nucera | Dati Catastali | | | Estensione | | | Sommatoria particelle accorpate | Note della Verifica Nucera | Annotazioni di Inventario |
|---------|-------------------------------------|----------------|--------|------------|------------|-----|----|---------------------------------|----------------------------|---------------------------|
| | | Contrada | Foglio | Particella | Ha | Are | Ca | | | |
| 567 | 166 | Due Miglia | 92 | 135 | 03 | 69 | 77 | | | |
| 568 | 168 | Due Miglia | 92 | 196 | 00 | 26 | 15 | | | |
| 569 | 166 | Due Miglia | 92 | 192 | 00 | 77 | 80 | | | |
| 570 | 166 | Due Miglia | 92 | 195 | 01 | 19 | 10 | | | |
| 571 | 166 | | | | | | | 06,64.72 | | |
| 572 | 167 | Due Miglia | 69 | 124/a | 00 | 06 | 00 | | | |
| 573 | 167 | Due Miglia | 69 | 124/d | 00 | 64 | 64 | | | |
| 574 | 167 | Due Miglia | 69 | 125/b | 00 | 00 | 59 | | | |
| 575 | 167 | | | | | | | 00,71.23 | | |
| 576 | 168 | Due Miglia | 132 | 26 | 00 | 06 | 43 | | | |
| 577 | 169 | Due Miglia | 63 | 52 | 00 | 18 | 18 | | | |
| 578 | 169 | Due Miglia | 63 | 137 | 00 | 17 | 60 | | | |
| 579 | 169 | | | | | | | 00,35.78 | | |
| 580 | 170 | Due Miglia | 65 | 29 | 00 | 65 | 08 | | | |
| 581 | 171 | Due Miglia | 173 | 27 | 00 | 00 | 81 | | | |
| 582 | 171 | Due Miglia | 173 | 28 | 00 | 67 | 74 | | | |
| 583 | 171 | | | | | | | 00,68.55 | | |
| 584 | 172 | Due Miglia | 152 | 141 | 00 | 09 | 05 | | | |
| 585 | 172 | Due Miglia | 152 | 142 | 00 | 22 | 71 | | | |

613



REGIONE PUGLIA - ASSESSORATO AGRICOLTURA E FORESTE
 Ufficio Usi Civici
 Comune di MARTINA FRANCA - prov. di Taranto

Inventario dei Beni di Uso Civico
 Stato Occupatori "2" - Verifica Nucera del 31/08/1960

| N. Prog | Num. d'ordine della verifica Nucera | Dati Catastali | | | Estensione | | | Sommaatoria particelle accorpate | Note della Verifica Nucera | Annotazioni di Inventario |
|---------|-------------------------------------|----------------|--------|------------|------------|-----|----|----------------------------------|----------------------------|---------------------------|
| | | Contrada | Foglio | Particella | Ha | Are | Ca | | | |
| 586 | 172 | Due Miglia | 152 | 167 | 00 | 03 | 65 | | | |
| 587 | 172 | | | | | | | 00.35.41 | | |
| 588 | 173 | Due Miglia | 130 | 60 | 00 | 56 | 95 | | | |
| 589 | 174 | Due Miglia | 132 | 134/a | 00 | 89 | 14 | | | |
| 590 | 175 | Due Miglia | 89 | 3 | 00 | 24 | 26 | | | |
| 591 | 175 | Due Miglia | 89 | 4 | 00 | 00 | 57 | | | |
| 592 | 175 | Due Miglia | 89 | 260 | 00 | 16 | 04 | | | |
| 593 | 175 | Due Miglia | 89 | 261 | 00 | 10 | 92 | | | |
| 594 | 175 | | | | | | | 00.51.79 | | |
| 595 | 176 | Due Miglia | 59 | 98 | 00 | 09 | 35 | | | |
| 596 | 176 | Due Miglia | 59 | 100 | 00 | 06 | 34 | | | |
| 597 | 176 | Due Miglia | 59 | 97/b | 00 | 34 | 90 | | | |
| 598 | 176 | Due Miglia | 59 | 97/c | 00 | 01 | 01 | | | |
| 599 | 176 | Due Miglia | 59 | 99/b | 00 | 18 | 92 | | | |
| 600 | 176 | | | | | | | 00.70.52 | | |
| 601 | 177 | Due Miglia | 133 | 92 | 00 | 29 | 58 | | | |
| 602 | 178 | Due Miglia | 90 | 115 | 00 | 43 | 47 | | | |
| 603 | 178 | Due Miglia | 90 | 116 | 00 | 03 | 12 | | | |
| 604 | 178 | | | | | | | 00.46.59 | | |

614



REGIONE PUGLIA - ASSESSORATO AGRICOLTURA E FORESTE
 Ufficio Usi Civici
 Comune di MARTINA FRANCA - prov. di Taranto

Inventario dei Beni di Uso Civico
 Stato Occupatori "2" - Verifica Nucera del 31/08/1960

| N. Prog | Num. d'ordine della verifica Nucera | Dati Catastali | | | Estensione | | | Sommaria particelle accorpate | Note della Verifica Nucera | Annotazioni di Inventario |
|---------|-------------------------------------|----------------|--------|------------|------------|-----|----|-------------------------------|----------------------------|---------------------------|
| | | Contrada | Foglio | Particella | Ha | Are | Ca | | | |
| 605 | 179 | Due Miglia | 90 | 123 | 00 | 38 | 04 | | | |
| 606 | 179 | Due Miglia | 90 | 124/1 | 00 | 01 | 28 | | | |
| 607 | 179 | | | | | | | 00.39.32 | | |
| 608 | 180 | Due Miglia | 90 | 103/b | 00 | 00 | 18 | | | |
| 609 | 180 | Due Miglia | 90 | 104/a | 00 | 21 | 77 | | | |
| 610 | 180 | | | | | | | 00.21.95 | | |
| 611 | 181 | Due Miglia | 110 | 87/a | 00 | 11 | 80 | | | |
| 612 | 181 | Due Miglia | 110 | 330 | 00 | 11 | 00 | | | |
| 613 | 181 | Due Miglia | 110 | 282 | 00 | 09 | 10 | | | |
| 614 | 181 | Due Miglia | 130 | 98/c | 00 | 00 | 37 | | | |
| 615 | 181 | Due Miglia | 130 | 197/a | 00 | 10 | 47 | | | |
| 616 | 181 | Due Miglia | 132 | 214 | 00 | 03 | 63 | | | |
| 617 | 181 | | | | | | | 00.46.37 | | |
| 618 | 182 | Due Miglia | 132 | 23/d | 00 | 06 | 35 | | | |
| 619 | 182 | Due Miglia | 132 | 23/g | 00 | 00 | 35 | | | |
| 620 | 182 | Due Miglia | 132 | 23/e | 00 | 01 | 55 | | | |
| 621 | 182 | Due Miglia | 132 | 157/5 | 00 | 00 | 13 | | | |
| 622 | 182 | Due Miglia | 132 | 158/b | 00 | 00 | 85 | | | |
| 623 | 182 | Due Miglia | 132 | 23/e | 00 | 01 | 55 | | | |

615



REGIONE PUGLIA - ASSESSORATO AGRICOLTURA E FORESTE
 Ufficio Usi Civili
 Comune di MARTINA FRANCA - prov. di Taranto

Inventario dei Beni di Uso Civico
 Stato Occupatori "2" - Verifica Nucera del 31/08/1980

| N. Prog | Num. d'ordine della verifica Nucera | Dati Catastali | | | Estensione | | | Sommatoria particelle accorpate | Note della Verifica Nucera | Annotazioni di Inventario |
|---------|-------------------------------------|----------------|--------|------------|------------|-----|----|---------------------------------|----------------------------|---------------------------|
| | | Contrada | Foglio | Particella | Ha | Are | Ca | | | |
| 624 | 182 | | | | | | | 00,10,78 | | |
| 625 | 183 | Due Miglia | 170 | 54/b | 00 | 00 | 52 | | | |
| 626 | 183 | Due Miglia | 170 | 55/b | 00 | 57 | 51 | | | |
| 627 | 183 | | | | | | | 00,58,03 | | |
| 628 | 184 | Due Miglia | 132 | 21 | 00 | 18 | 60 | | | |
| 629 | 185 | Due Miglia | 132 | 18 | 00 | 01 | 53 | | | |
| 630 | 186 | Due Miglia | 135 | 1 | 00 | 26 | 52 | | | |
| 631 | 186 | Due Miglia | 110 | 24/a | 00 | 00 | 55 | | | |
| 632 | 186 | Due Miglia | 110 | 24/d | 00 | 00 | 90 | | | |
| 633 | 186 | Due Miglia | 110 | 26/b | 00 | 03 | 50 | | | |
| 634 | 186 | | | | | | | 00,31,47 | | |
| 635 | 187 | Due Miglia | 132 | 23/b | 00 | 50 | 50 | | | |
| 636 | 187 | Due Miglia | 132 | 24/b | 00 | 25 | 88 | | | |
| 637 | 187 | Due Miglia | 132 | 25 | 00 | 06 | 45 | | | |
| 638 | 187 | Due Miglia | 132 | 23/f | 00 | 18 | 75 | | | |
| 639 | 187 | Due Miglia | 132 | 23/h | 00 | 00 | 28 | | | |
| 640 | 187 | Due Miglia | 154 | 11 | 00 | 01 | 40 | | | |
| 641 | 187 | | | | | | | 01,03,26 | | |
| 642 | 187bis | Due Miglia | 108 | 62 | 00 | 01 | 07 | | | |

666




REGIONE PUGLIA - ASSESSORATO AGRICOLTURA E FORESTE
 Ufficio Usi Civici
 Comune di MARTINA FRANCA - prov. di Taranto

Inventario dei Beni di Uso Civico
 Stato Occupatori "2" - Verifica Nucera del 31/08/1960

| N. Prog | Num. d'ordine della verifica Nucera | Dati Catastali | | | Estensione | | | Sommatória particelle accorpate | Note della Verifica Nucera | Annotazioni di Inventario |
|---------|-------------------------------------|----------------|--------|------------|------------|-----|----|---------------------------------|----------------------------|---------------------------|
| | | Contrada | Foglio | Particella | Ha | Are | Ca | | | |
| 643 | 187bis | Due Miglia | 108 | 63 | 00 | 64 | 69 | | | |
| 644 | 187bis | | | | | | | 00,65.76 | | |
| 645 | 188 | Due Miglia | 134 | 111 | 00 | 01 | 32 | | | |
| 646 | 189 | Due Miglia | 134 | 110/a | 01 | 04 | 57 | | | |
| 647 | 189 | | | | | | | 01,05.89 | | |
| 648 | 189 | Due Miglia | 132 | 175 | 00 | 07 | 20 | | | |
| 649 | 190 | Due Miglia | 134 | 96 | 00 | 62 | 37 | | | |
| 650 | 191 | Due Miglia | 92 | 188 | 00 | 50 | 02 | | | |
| 651 | 192 | Due Miglia | 62 | 135 | 01 | 63 | 74 | | | |
| 652 | 192 | Due Miglia | 62 | 136 | 00 | 01 | 50 | | | |
| 653 | 192 | | | | | | | 01,65.24 | | |
| 654 | 193 | Due Miglia | 65 | 75 | 00 | 36 | 81 | | | |
| 655 | 194 | Due Miglia | 136 | 60 | 00 | 00 | 64 | | | |
| 656 | 194 | Due Miglia | 136 | 37 | 00 | 52 | 25 | | | |
| 657 | 194 | Due Miglia | 136 | 61 | 00 | 80 | 70 | | | |
| 658 | 194 | | | | | | | 01,33.59 | | |
| 659 | 195 | Due Miglia | 133 | 43 | 00 | 02 | 32 | | | |
| 660 | 195 | Due Miglia | 133 | 44 | 00 | 95 | 30 | | | |
| 661 | 195 | Due Miglia | 111 | 104 | 00 | 65 | 73 | | | |

627



REGIONE PUGLIA - ASSESSORATO AGRICOLTURA E FORESTE
 Ufficio Usi Civici
 Comune di MARTINA FRANCA - prov. di Taranto

Inventario dei Beni di Uso Civico
 Stato Occupatori "2" - Verifica Nucera del 31/08/1960

| N. Prog | Num. d'ordine della verifica Nucera | Dati Catastali | | | Estensione | | | Sommatoria particelle accorpate | Note della Verifica Nucera | Annotazioni di inventario |
|---------|-------------------------------------|----------------|--------|------------|------------|-----|----|---------------------------------|----------------------------|---------------------------|
| | | Contrada | Foglio | Particella | Ha | Are | Ca | | | |
| 662 | 195 | | | | | | | 01.63.35 | | |
| 663 | 196 | Due Miglia | 90 | 26 | 00 | 01 | 65 | | | |
| 664 | 196 | Due Miglia | 90 | 27 | 00 | 93 | 03 | | | |
| 665 | 196 | | | | | | | 00.94.68 | | |
| 666 | 197 | Due Miglia | 136 | 187 | 00 | 88 | 85 | | | |
| 667 | 197 | Due Miglia | 136 | 185/b | 00 | 02 | 61 | | | |
| 668 | 197 | | | | | | | 00.91.46 | | |
| 669 | 198 | Due Miglia | 136 | 40 | 00 | 01 | 88 | | | |
| 670 | 198 | Due Miglia | 136 | 41 | 00 | 69 | 50 | | | |
| 671 | 198 | | | | | | | 00.71.38 | | |
| 672 | 199 | Due Miglia | 136 | 167 | 00 | 73 | 30 | | | |
| 673 | 200 | Due Miglia | 136 | 58 | 00 | 01 | 64 | | | |
| 674 | 200 | Due Miglia | 136 | 59 | 00 | 64 | 32 | | | |
| 675 | 200 | | | | | | | 00.65.96 | | |
| 676 | 201 | Due Miglia | 136 | 181 | 00 | 01 | 96 | | | |
| 677 | 201 | Due Miglia | 136 | 38 | 00 | 00 | 66 | | | |
| 678 | 201 | Due Miglia | 136 | 185/a | 00 | 43 | 89 | | | |
| 679 | 201 | | | | | | | 00.46.51 | | |
| 680 | 202 | Due Miglia | 64 | 85 | 00 | 01 | 30 | | | |

628




REGIONE PUGLIA - ASSESSORATO AGRICOLTURA E FORESTE
 Ufficio Usi Civili
 Comune di MARTINA FRANCA - prov. di Taranto

Inventario dei Beni di Uso Civico
 Stato Occupatori "2" - Verifica Nucera del 31/08/1980

| N. Prog | Num. d'ordine della verifica Nucera | Dati Catastali | | | Estensione | | | Sommatoria particelle accorpate | Note della Verifica Nucera | Annotazioni di Inventario |
|---------|-------------------------------------|----------------|--------|------------|------------|-----|----|---------------------------------|----------------------------|---------------------------|
| | | Contrada | Foglio | Particella | Ha | Are | Ca | | | |
| 681 | 202 | Due Miglia | 64 | 86 | 00 | 40 | 80 | | | |
| 682 | 202 | Due Miglia | 64 | 87 | 00 | 43 | 10 | | | |
| 683 | 202 | Due Miglia | 64 | 92 | 00 | 02 | 03 | | | |
| 684 | 202 | Due Miglia | 64 | 93 | 00 | 00 | 10 | | | |
| 685 | 202 | Due Miglia | 64 | 77 | 01 | 20 | 50 | | | |
| 686 | 202 | Due Miglia | 64 | 76 | 00 | 48 | 60 | | | |
| 687 | 202 | Due Miglia | 64 | 79 | 00 | 08 | 01 | | | |
| 688 | 202 | Due Miglia | 64 | 80 | 00 | 02 | 18 | | | |
| 689 | 202 | Due Miglia | 64 | 81 | 00 | 00 | 48 | | | |
| 690 | 202 | Due Miglia | 64 | 82 | 00 | 00 | 87 | | | |
| 691 | 202 | | | | | | | 02.67.97 | | |
| 692 | 203 | Due Miglia | 136 | 183 | 00 | 33 | 64 | | | |
| 693 | 203 | Due Miglia | 136 | 39 | 00 | 65 | 06 | | | |
| 694 | 203 | Due Miglia | 136 | 186 | 00 | 11 | 43 | | | |
| 695 | 203 | | | | | | | 01.10.13 | | |
| 696 | 204 | Due Miglia | 153 | 96 | 00 | 62 | 98 | | | |
| 697 | 205 | Due Miglia | 91 | 130/b | 00 | 00 | 56 | | | |
| 698 | 205 | Due Miglia | 91 | 131/b | 00 | 07 | 53 | | | |
| 699 | 205 | Due Miglia | 91 | 132/b | 00 | 02 | 86 | | | |

629



REGIONE PUGLIA - ASSESSORATO AGRICOLTURA E FORESTE
 Ufficio Usi Civili
 Comune di MARTINA FRANCA - prov. di Taranto

Inventario dei Beni di Uso Civico
 Stato Occupatori "2" - Verifica Nucera del 31/08/1960

| N. Prog | Num. d'ordine della verifica Nucera | Dati Catastali | | | Estensione | | | Sommatoria particelle accorpate | Note della Verifica Nucera | Annotazioni di Inventario |
|---------|-------------------------------------|----------------|--------|------------|------------|-----|----|---------------------------------|----------------------------|---------------------------|
| | | Contrada | Foglio | Particella | Ha | Are | Ca | | | |
| 700 | 205 | Due Miglia | 91 | 287 | 00 | 49 | 03 | | | |
| 701 | 205 | | | | | | | 00.59.98 | | |
| 702 | 206 | Due Miglia | 110 | 45/h | 00 | 15 | 14 | | | |
| 703 | 206 | Due Miglia | 152 | 106/a | 00 | 18 | 38 | | | |
| 704 | 206 | Due Miglia | 152 | 107/a | 00 | 08 | 30 | | | |
| 705 | 206 | | | | | | | 00.41.82 | | |
| 706 | 207 | Due Miglia | 63 | 101 | 00 | 77 | 88 | | | |
| 707 | 207 | Due Miglia | 63 | 102 | 00 | 15 | 60 | | | |
| 708 | 207 | | | | | | | 00.93.48 | | |
| 709 | 208 | Due Miglia | 69 | 108 | 00 | 01 | 29 | | | |
| 710 | 208 | Due Miglia | 68 | 108/b | 00 | 50 | 00 | | | |
| 711 | 208 | Due Miglia | 68 | 106/c | 00 | 00 | 20 | | | |
| 712 | 208 | Due Miglia | 68 | 107 | 00 | 01 | 18 | | | |
| 713 | 208 | Due Miglia | 109 | 86 | 00 | 00 | 75 | | | |
| 714 | 208 | Due Miglia | 109 | 87 | 00 | 44 | 18 | | | |
| 715 | 208 | Due Miglia | 109 | 151 | 00 | 33 | 56 | | | |
| 716 | 208 | | | | | | | 01.31.16 | | |
| 717 | 209 | Due Miglia | 130 | 130 | 00 | 52 | 85 | | | |
| 718 | 210 | Due Miglia | 63 | 21 | 00 | 01 | 15 | | | |

620



REGIONE PUGLIA - ASSESSORATO AGRICOLTURA E FORESTE
 Ufficio Usi Civili
 Comune di MARTINA FRANCA - prov. di Taranto

Inventario dei Beni di Uso Civico
 Stato Occupatori "2" - Verifica Nucera del 31/08/1960

| N. Prog | Num. d'ordine della verifica Nucera | Dati Catastali | | | Estensione | | | Sommatoria particelle accorpate | Note della Verifica Nucera | Annotazioni di Inventario |
|---------|-------------------------------------|----------------|--------|------------|------------|-----|----|---------------------------------|----------------------------|---------------------------|
| | | Contrada | Foglio | Particella | Ha | Are | Ca | | | |
| 719 | 210 | Due Miglia | 63 | 22/a | 01 | 00 | 42 | | | |
| 720 | 210 | Due Miglia | 63 | 22/b | 00 | 04 | 20 | | | |
| 721 | 210 | | | | | | | 01.05.77 | | |
| 722 | 211 | Due Miglia | 59 | 38 | 00 | 06 | 70 | | | |
| 723 | 211 | Due Miglia | 59 | 39/a | 00 | 02 | 20 | | | |
| 724 | 211 | Due Miglia | 59 | 42 | 00 | 47 | 68 | | | |
| 725 | 211 | Due Miglia | 59 | 140 | 00 | 02 | 04 | | | |
| 726 | 211 | Due Miglia | 59 | 145/b | 00 | 00 | 25 | | | |
| 727 | 211 | Due Miglia | 91 | 169 | 00 | 83 | 30 | | | |
| 728 | 211 | | | | | | | 01.42.17 | | |
| 729 | 212 | Due Miglia | 91 | 153 | 00 | 95 | 00 | | | |
| 730 | 212 | Due Miglia | 91 | 154 | 00 | 81 | 86 | | | |
| 731 | 212 | Due Miglia | 91 | 155 | 00 | 22 | 97 | | | |
| 732 | 212 | | | | | | | 01.99.83 | | |
| 733 | 213 | Due Miglia | 110 | 45/c | 00 | 12 | 20 | | | |
| 734 | 213 | Due Miglia | 63 | 14 | 00 | 83 | 07 | | | |
| 735 | 213 | Due Miglia | 63 | 107 | 00 | 00 | 50 | | | |
| 736 | 213 | | | | | | | 00.95.77 | | |
| 737 | 214 | Due Miglia | 110 | 45/b | 00 | 08 | 95 | | | |

621



REGIONE PUGLIA - ASSESSORATO AGRICOLTURA E FORESTE
 Ufficio Usi Civici
 Comune di MARTINA FRANCA - prov. di Taranto

Inventario dei Beni di Uso Civico
 Stato Occupatori "2" - Verifica Nucera del 31/08/1960

| N. Prog | Num. d'ordine della verifica Nucera | Dati Catastali | | | Estensione | | | Sommatória particelle accorpate | Nota della Verifica Nucera | Annotazioni di Inventario |
|---------|-------------------------------------|----------------|--------|------------|------------|-----|----|---------------------------------|----------------------------|---------------------------|
| | | Contrada | Foglio | Particella | Ha | Are | Ca | | | |
| 738 | 214 | Due Miglia | 63 | 106/c | 00 | 25 | 39 | | | |
| 739 | 214 | | | | | | | 00,34,34 | | |
| 740 | 215 | Due Miglia | 63 | 33/a | 00 | 41 | 68 | | | |
| 741 | 215 | Due Miglia | 63 | 34/a | 00 | 00 | 60 | | | |
| 742 | 215 | | | | | | | 00.42.28 | | |
| 743 | 216 | Due Miglia | 60 | 18/b | 00 | 00 | 73 | | | |
| 744 | 216 | Due Miglia | 60 | 159/b | 00 | 54 | 72 | | | |
| 745 | 216 | Due Miglia | 63 | 47 | 01 | 16 | 61 | | | |
| 746 | 216 | Due Miglia | 63 | 139 | 00 | 01 | 47 | | | |
| 747 | 216 | | | | | | | 01.73.53 | | |
| 748 | 217 | Due Miglia | 91 | 177 | 00 | 30 | 00 | | | |
| 749 | 218 | Due Miglia | 63 | 106/a | 00 | 21 | 73 | | | |
| 750 | 218 | Due Miglia | 110 | 45/d | 00 | 11 | 00 | | | |
| 751 | 218 | | | | | | | 00.32.73 | | |
| 752 | 219 | Due Miglia | 91 | 129 | 00 | 31 | 47 | | | |
| 753 | 219 | Due Miglia | 91 | 130/a | 00 | 00 | 60 | | | |
| 754 | 219 | Due Miglia | 91 | 131/a | 00 | 15 | 09 | | | |
| 755 | 219 | Due Miglia | 91 | 132/a | 00 | 00 | 23 | | | |
| 756 | 219 | | | | | | | 00.47.39 | | |

622



REGIONE PUGLIA - ASSESSORATO AGRICOLTURA E FORESTE
 Ufficio Usi Civici
 Comune di MARTINA FRANCA - prov. di Taranto

Inventario dei Beni di Uso Civico
 Stato Occupatori "2" - Verifica Nucera del 31/08/1960

| N. Prog | Num. d'ordine della verifica Nucera | Dati Catastali | | | Estensione | | | Sommatoria particelle accorpate | Nota della Verifica Nucera | Annotazioni di Inventario |
|---------|-------------------------------------|----------------|--------|------------|------------|-----|----|---------------------------------|----------------------------|---------------------------|
| | | Contrada | Foglio | Particella | Ha | Are | Ca | | | |
| 757 | 220 | Due Miglia | 67 | 161 | 00 | 60 | 68 | | | |
| 758 | 220 | Due Miglia | 67 | 162 | 00 | 00 | 60 | | | |
| 759 | 220 | | | | | | | 00.61.28 | | |
| 760 | 221 | Due Miglia | 110 | 45/g | 00 | 13 | 60 | | | |
| 761 | 222 | Due Miglia | 63 | 19 | 00 | 01 | 47 | | | |
| 762 | 222 | Due Miglia | 63 | 20 | 01 | 19 | 58 | | | |
| 763 | 222 | Due Miglia | 63 | 25 | 00 | 79 | 80 | | | |
| 764 | 222 | Due Miglia | 63 | 117 | 00 | 01 | 07 | | | |
| 765 | 222 | Due Miglia | 63 | 118 | 00 | 06 | 20 | | | |
| 766 | 222 | | | | | | | 02.08.12 | | |
| 767 | 223 | Due Miglia | 91 | 235 | 00 | 62 | 66 | | | |
| 768 | 223 | Due Miglia | 61 | 87 | 00 | 00 | 99 | | | |
| 769 | 223 | Due Miglia | 81 | 92 | 00 | 88 | 71 | | | |
| 770 | 223 | | | | | | | 01.52.36 | | |
| 771 | 224 | Due Miglia | 63 | 33/b | 00 | 40 | 02 | | | |
| 772 | 224 | Due Miglia | 63 | 33/c | 00 | 01 | 66 | | | |
| 773 | 224 | Due Miglia | 63 | 34/b | 00 | 01 | 10 | | | |
| 774 | 224 | | | | | | | 00.42.78 | | |
| 775 | 225 | Due Miglia | 110 | 85 | 00 | 00 | 74 | | | |

623



REGIONE PUGLIA - ASSESSORATO AGRICOLTURA E FORESTE
 Ufficio Usi Civici
 Comune di MARTINA FRANCA - prov. di Taranto

Inventario dei Beni di Uso Civico
 Stato Occupatori "2" - Verifica Nucera del 31/08/1980

| N. Prog | Num. d'ordine della verifica Nucera | Dati Catastali | | | Estensione | | | Sommaatoria particelle accorpate | Note della Verifica Nucera | Annotazioni di Inventario |
|---------|-------------------------------------|----------------|--------|------------|------------|-----|----|----------------------------------|----------------------------|---------------------------|
| | | Contrada | Foglio | Particella | Ha | Are | Ca | | | |
| 776 | 225 | Due Miglia | 110 | 66 | 00 | 54 | 80 | | | |
| 777 | 225 | Due Miglia | 68 | 106/a | 00 | 49 | 80 | | | |
| 778 | 225 | | | | | | | 01.05.34 | | |
| 779 | 226 | Due Miglia | 60 | 18/a | 00 | 00 | 90 | | | |
| 780 | 226 | Due Miglia | 60 | 159/a | 00 | 43 | 94 | | | |
| 781 | 226 | Due Miglia | 93 | 68 | 00 | 75 | 00 | | | |
| 782 | 226 | Due Miglia | 93 | 69 | 00 | 00 | 96 | | | |
| 783 | 226 | | | | | | | 01.20.80 | | |
| 784 | 227 | Due Miglia | 67 | 236 | 00 | 55 | 30 | | | |
| 785 | 227 | Due Miglia | 67 | 237 | 00 | 00 | 80 | | | |
| 786 | 227 | | | | | | | 00.56.10 | | |
| 787 | 228/229 | Due Miglia | 110 | 45/f | 00 | 13 | 60 | | | |
| 788 | 228/229 | Due Miglia | 110 | 44 | 00 | 05 | 08 | | | |
| 789 | 228/229 | Due Miglia | 110 | 45/a | 00 | 47 | 60 | | | |
| 790 | 228/229 | Due Miglia | 152 | 106/b | 00 | 15 | 20 | | | |
| 791 | 228/229 | Due Miglia | 152 | 107/b | 00 | 10 | 30 | | | |
| 792 | 228/229 | Due Miglia | 110 | 45/c | 00 | 11 | 80 | | | |
| 793 | 228/229 | | | | | | | 01.03.58 | | |
| 794 | 230 | Due Miglia | 98 | 89 | 00 | 77 | 76 | | | |

624



REGIONE PUGLIA - ASSESSORATO AGRICOLTURA E FORESTE
 Ufficio Usi Civici
 Comune di MARTINA FRANCA - prov. di Taranto

Inventario dei Beni di Uso Civico
 Stato Occupatori "2" - Verifica Nucera del 31/08/1960

| N. Prog | Num. d'ordine della verifica Nucera | Dati Catastali | | | Estensione | | | Sommativa particelle accorpate | Note della Verifica Nucera | Annotazioni di Inventario |
|---------|-------------------------------------|----------------|--------|------------|------------|-----|----|--------------------------------|----------------------------|---------------------------|
| | | Contrada | Foglio | Particella | Ha | Are | Ca | | | |
| 795 | 230 | Due Miglia | 63 | 106/b | 00 | 26 | 88 | | | |
| 796 | 230 | | | | | | | 01.04.64 | | |
| 797 | 231 | Due Miglia | 63 | 88 | 00 | 59 | 40 | | | |
| 798 | 231 | Due Miglia | 63 | 125 | 00 | 25 | 20 | | | |
| 799 | 231 | | | | | | | 00.84.60 | | |
| 800 | 232 | Due Miglia | 68 | 71 | 00 | 01 | 00 | | | |
| 801 | 232 | Due Miglia | 68 | 72 | 01 | 14 | 14 | | | |
| 802 | 232 | | | | | | | 01.15.14 | | |
| 803 | 233 | Due Miglia | 67 | 53 | 00 | 36 | 47 | | | |
| 804 | 233 | Due Miglia | 67 | 199 | 00 | 00 | 26 | | | |
| 805 | 233 | Due Miglia | 65 | 171/a | 00 | 58 | 96 | | | |
| 806 | 233 | Due Miglia | 65 | 62/a | 00 | 15 | 51 | | | |
| 807 | 233 | | | | | | | 01.11.20 | | |
| 808 | 234 | Due Miglia | 91 | 320 | 00 | 30 | 50 | | | |
| 809 | 235 | Due Miglia | 65 | 155 | 00 | 51 | 57 | | | |
| 810 | 235 | Due Miglia | 65 | 98 | 00 | 01 | 80 | | | |
| 811 | 235 | Due Miglia | 65 | 97 | 00 | 70 | 44 | | | |
| 812 | 235 | Due Miglia | 65 | 202 | 00 | 26 | 44 | | | |
| 813 | 235 | Due Miglia | 61 | 85 | 00 | 03 | 11 | | | |

625



REGIONE PUGLIA - ASSESSORATO AGRICOLTURA E FORESTE
 Ufficio Usi Civici
 Comune di MARTINA FRANCA - prov. di Taranto

Inventario dei Beni di Uso Civico
 Stato Occupatori "2" - Verifica Nucera del 31/08/1960

| N. Prog | Num. d'ordine della verifica Nucera | Dati Catastali | | | Estensione | | | Sommatoria particelle accorpate | Note della Verifica Nucera | Annotazioni di Inventario |
|---------|-------------------------------------|----------------|--------|------------|------------|-----|----|---------------------------------|----------------------------|---------------------------|
| | | Contrada | Foglio | Particella | Ha | Are | Ca | | | |
| 814 | 235 | Due Miglia | 61 | 88 | 00 | 93 | 95 | | | |
| 815 | 235 | Due Miglia | 61 | 88 | 00 | 00 | 81 | | | |
| 816 | 235 | Due Miglia | 61 | 93 | 01 | 03 | 04 | | | |
| 817 | 235 | | | | | | | 03.51.16 | | |
| 818 | 236 | Due Miglia | 60 | 24 | 00 | 97 | 89 | | | |
| 819 | 236 | Due Miglia | 60 | 25 | 00 | 00 | 28 | | | |
| 820 | 236 | | | | | | | 00.98.17 | | |
| 821 | 237 | Due Miglia | 131 | 123 | 00 | 60 | 44 | | | |
| 822 | 237 | Due Miglia | 131 | 124 | 00 | 40 | 80 | | | |
| 823 | 237 | | | | | | | 01.01.24 | | |
| 824 | 238 | Due Miglia | 134 | 22/1 | 00 | 15 | 54 | | | |
| 825 | 238 | Due Miglia | 134 | 23 | 00 | 19 | 33 | | | |
| 826 | 238 | Due Miglia | 134 | 24 | 00 | 16 | 90 | | | |
| 827 | 238 | Due Miglia | 134 | 25 | 00 | 27 | 90 | | | |
| 828 | 238 | Due Miglia | 134 | 26 | 00 | 18 | 84 | | | |
| 829 | 238 | Due Miglia | 134 | 21/a | 00 | 00 | 50 | | | |
| 830 | 238 | Due Miglia | 134 | 21/c | 00 | 00 | 13 | | | |
| 831 | 238 | Due Miglia | 154 | 102 | 00 | 91 | 10 | | | |
| 832 | 238 | | | | | | | 01.90.24 | | |

626



REGIONE PUGLIA - ASSESSORATO AGRICOLTURA E FORESTE
 Ufficio Usi Civici
 Comune di MARTINA FRANCA - prov. di Taranto

Inventario dei Beni di Uso Civico
 Stato Occupatori "2" - Verifica Nucera del 31/08/1960

| N. Prog | Num. d'ordine della verifica Nucera | Dati Catastali | | | Estensione | | | Sommatoria particelle accorpate | Note della Verifica Nucera | Annotazioni di Inventario |
|---------|-------------------------------------|----------------|--------|------------|------------|-----|----|---------------------------------|----------------------------|---------------------------|
| | | Contrada | Foglio | Particella | Ha | Are | Ca | | | |
| 833 | 239 | Due Miglia | 65 | 43 | 00 | 00 | 81 | | | |
| 834 | 239 | Due Miglia | 65 | 44 | 00 | 80 | 50 | | | |
| 835 | 239 | Due Miglia | 65 | 190 | 00 | 11 | 92 | | | |
| 836 | 239 | | | | | | | 00.93.23 | | |
| 837 | 240 | Due Miglia | 172 | 67 | 00 | 47 | 51 | | | |
| 838 | 240 | Due Miglia | 172 | 69 | 00 | 48 | 65 | | | |
| 839 | 240 | | | | | | | 00.96.16 | | |
| 840 | 241 | Due Miglia | 107 | 71 | 00 | 84 | 90 | | | |
| 841 | 241 | Due Miglia | 107 | 72 | 00 | 00 | 78 | | | |
| 842 | 241 | | | | | | | 00.85.68 | | |
| 843 | 242 | Due Miglia | 154 | 152 | 00 | 84 | 74 | | | |
| 844 | 242 | Due Miglia | 154 | 154 | 00 | 03 | 49 | | | |
| 845 | 242 | | | | | | | 00.88.23 | | |
| 846 | 243 | Due Miglia | 90 | 49/b | 00 | 07 | 86 | | | |
| 847 | 244 | Due Miglia | 130 | 274 | 00 | 27 | 00 | | | |
| 848 | 244 | Due Miglia | 130 | 275 | 00 | 02 | 60 | | | |
| 849 | 244 | | | | | | | 00.29.60 | | |
| 850 | 245 | Due Miglia | 170 | 73 | 00 | 00 | 64 | | | |
| 851 | 245 | Due Miglia | 170 | 71 | 00 | 00 | 58 | | | |

624



REGIONE PUGLIA - ASSESSORATO AGRICOLTURA E FORESTE
 Ufficio Usi Civici
 Comune di MARTINA FRANCA - prov. di Taranto

Inventario dei Beni di Uso Civico
 Stato Occupatori "2" - Verifica Nucera del 31/08/1960

| N. Prog | Num. d'ordine della verifica Nucera | Dati Catastali | | | Estensione | | | Sommatoria particelle accorpate | Note della Verifica Nucera | Annotazioni di Inventario |
|---------|-------------------------------------|----------------|--------|------------|------------|-----|----|---------------------------------|----------------------------|---------------------------|
| | | Contrada | Foglio | Particella | Ha | Are | Ca | | | |
| 852 | 245 | Due Miglia | 170 | 72 | 00 | 54 | 14 | | | |
| 853 | 245 | Due Miglia | 170 | 74 | 00 | 53 | 70 | | | |
| 854 | 245 | | | | | | | 01.09.06 | | |
| 855 | 246 | Due Miglia | 126 | 67 | 00 | 86 | 79 | | | |
| 856 | 247 | Due Miglia | 93 | 156 | 00 | 45 | 12 | | | |
| 857 | 248 | Due Miglia | 108 | 40 | 00 | 38 | 42 | | | |
| 858 | 248 | Due Miglia | 108 | 43 | 00 | 01 | 46 | | | |
| 859 | 248 | Due Miglia | 108 | 44 | 00 | 64 | 90 | | | |
| 860 | 248 | Due Miglia | 112 | 45 | 00 | 01 | 29 | | | |
| 861 | 248 | Due Miglia | 112 | 46 | 01 | 19 | 00 | | | |
| 862 | 248 | | | | | | | 02.25.07 | | |
| 863 | 249 | Due Miglia | 131 | 113/b | 00 | 03 | 18 | | | |
| 864 | 249 | Due Miglia | 131 | 114/a | 00 | 48 | 60 | | | |
| 865 | 249 | | | | | | | 00.51.78 | | |
| 866 | 250 | Due Miglia | 93 | 17 | 00 | 42 | 52 | | | |
| 867 | 251 | Due Miglia | 131 | 133/a | 00 | 00 | 94 | | | |
| 868 | 251 | Due Miglia | 131 | 114/b | 00 | 56 | 36 | | | |
| 869 | 251 | | | | | | | 00.57.30 | | |
| 870 | 252 | Due Miglia | 134 | 132 | 01 | 11 | 54 | | | |



REGIONE PUGLIA - ASSESSORATO AGRICOLTURA E FORESTE
 Ufficio Usi Civici
 Comune di MARTINA FRANCA - prov. di Taranto

Inventario dei Beni di Uso Civico
 Stato Occupatori "2" - Verifica Nucera del 31/08/1960

| N. Prog | Num. d'ordine della verifica Nucera | Dati Catastali | | | Estensione | | | Sommatória particelle accorpate | Note della Verifica Nucera | Annotazioni di Inventario |
|---------|-------------------------------------|----------------|--------|------------|------------|-----|----|---------------------------------|----------------------------|---------------------------|
| | | Contrada | Foglio | Particella | Ha | Are | Ca | | | |
| 871 | 252 | Due Miglia | 134 | 133 | 00 | 01 | 39 | | | |
| 872 | 252 | | | | | | | 00.12.93 | | |
| 873 | 253 | Due Miglia | 153 | 70 | 00 | 00 | 89 | | | |
| 874 | 253 | Due Miglia | 153 | 71 | 00 | 84 | 68 | | | |
| 875 | 253 | | | | | | | 00.85.57 | | |
| 876 | 254 | Due Miglia | 172 | 8 | 00 | 00 | 69 | | | |
| 877 | 254 | Due Miglia | 172 | 192 | 00 | 63 | 24 | | | |
| 878 | 254 | | | | | | | 00.63.93 | | |
| 879 | 255 | Due Miglia | 131 | 165/d | 00 | 16 | 50 | | | |
| 880 | 255 | Due Miglia | 131 | 184 | 00 | 43 | 12 | | | |
| 881 | 255 | | | | | | | 00.59.62 | | |
| 882 | 256 | Due Miglia | 91 | 195/a | 00 | 17 | 26 | | | |
| 883 | 257 | Due Miglia | 135 | 62 | 00 | 45 | 52 | | | |
| 884 | 257 | Due Miglia | 135 | 73 | 00 | 01 | 48 | | | |
| 885 | 257 | Due Miglia | 135 | 74 | 00 | 49 | 93 | | | |
| 886 | 257 | | | | | | | 00.96.93 | | |
| 887 | 258 | Due Miglia | 89 | 57 | 00 | 53 | 77 | | | |
| 888 | 258 | Due Miglia | 89 | 58 | 00 | 00 | 51 | | | |
| 889 | 258 | | | | | | | 00.54.28 | | |

629




REGIONE PUGLIA - ASSESSORATO AGRICOLTURA E FORESTE
 Ufficio Usi Civici
 Comune di MARTINA FRANCA - prov. di Taranto

Inventario dei Beni di Uso Civico
 Stato Occupatori "2" - Verifica Nucera del 31/08/1960

| N. Prog | Num. d'ordine della verifica Nucera | Dati Catastali | | | Estensione | | | Sommatoria particelle accorpate | Note della Verifica Nucera | Annotazioni di Inventario |
|---------|-------------------------------------|----------------|--------|------------|------------|-----|----|---------------------------------|----------------------------|---------------------------|
| | | Contrada | Foglio | Particella | Ha | Are | Ca | | | |
| 890 | 259 | Due Miglia | 107 | 126 | 03 | 64 | 40 | | | |
| 891 | 259 | Due Miglia | 107 | 133 | 14 | 72 | 58 | | | |
| 892 | 259 | Due Miglia | 126 | 31 | 00 | 32 | 00 | | | |
| 893 | 259 | Due Miglia | 126 | 32 | 00 | 76 | 58 | | | |
| 894 | 259 | Due Miglia | 126 | 33 | 00 | 72 | 29 | | | |
| 895 | 259 | Due Miglia | 126 | 52 | 00 | 00 | 80 | | | |
| 896 | 259 | Due Miglia | 126 | 53 | 00 | 08 | 84 | | | |
| 897 | 259 | Due Miglia | 126 | 54 | 00 | 00 | 17 | | | |
| 898 | 259 | Due Miglia | 126 | 80 | 00 | 12 | 54 | | | |
| 899 | 259 | Due Miglia | 126 | 85 | 00 | 31 | 56 | | | |
| 900 | 259 | Due Miglia | 126 | 86 | 00 | 08 | 21 | | | |
| 901 | 259 | Due Miglia | 126 | 98 | 02 | 34 | 95 | | | |
| 902 | 259 | Due Miglia | 126 | 115 | 00 | 00 | 96 | | | |
| 903 | 259 | Due Miglia | 126 | 116 | 00 | 83 | 78 | | | |
| 904 | 259 | Due Miglia | 126 | 118 | 01 | 26 | 44 | | | |
| 905 | 259 | Due Miglia | 126 | 119 | 00 | 03 | 16 | | | |
| 906 | 259 | Due Miglia | 126 | 122 | 09 | 28 | 69 | | | |
| 907 | 259 | Due Miglia | 126 | 37 | 01 | 88 | 80 | | | |
| 908 | 259 | Due Miglia | 126 | 138 | 01 | 80 | 40 | | | |

630



REGIONE PUGLIA - ASSESSORATO AGRICOLTURA E FORESTE
 Ufficio Usi Civici
 Comune di MARTINA FRANCA - prov. di Taranto

Inventario dei Beni di Uso Civico
 Stato Occupatori "2" - Verifica Nucera del 31/08/1960

| N. Prog | Num. d'ordine della verifica Nucera | Dati Catastali | | | Estensione | | | Sommataria particelle accorpate | Note della Verifica Nucera | Annotazioni di Inventario |
|---------|-------------------------------------|----------------|--------|------------|------------|-----|----|---------------------------------|---------------------------------------|---------------------------|
| | | Contrada | Foglio | Particella | Ha | Are | Ca | | | |
| 909 | 259 | Due Miglia | 126 | 139 | 00 | 00 | 85 | | | |
| 910 | 259 | Due Miglia | 126 | 140 | 01 | 46 | 50 | | | |
| 911 | 259 | Due Miglia | 126 | 38 | 01 | 35 | 50 | | | |
| 912 | 259 | Due Miglia | 126 | 142 | 09 | 93 | 34 | | | |
| 913 | 259 | Due Miglia | 126 | 51 | 01 | 40 | 68 | | | |
| 914 | 259 | Due Miglia | 126 | 117 | 10 | 38 | 00 | | | |
| 915 | 259 | | | | | | | 65.71.57 | (Sup. Tot. Effettiva: Ha 62.82.22) | |
| 916 | 260 | Due Miglia | 130 | 95/e | 00 | 05 | 28 | | | |
| 917 | 261 | Due Miglia | 153 | 113 | 01 | 00 | 07 | | | |
| 918 | 262 | Due Miglia | 130 | 294 | 00 | 14 | 00 | | | |
| 919 | 262 | Due Miglia | 130 | 298 | 00 | 39 | 82 | | | |
| 920 | 262 | Due Miglia | 130 | 178 | 01 | 19 | 60 | | | |
| 921 | 262 | Due Miglia | 130 | 179 | 00 | 10 | 00 | | | |
| 922 | 262 | Due Miglia | 130 | 181 | 00 | 00 | 56 | | | |
| 923 | 262 | Due Miglia | 130 | 297 | 00 | 13 | 10 | | | |
| 924 | 262 | Due Miglia | 130 | 161 | 00 | 42 | 12 | | | |
| 925 | 262 | Due Miglia | 112 | 12 | 16 | 78 | 70 | | | |
| 926 | 262 | Due Miglia | 112 | 13 | 00 | 56 | 30 | | | |
| 927 | 262 | | | | | | | 19.74.20 | | |

632



REGIONE PUGLIA - ASSESSORATO AGRICOLTURA E FORESTE
 Ufficio Usi Civici
 Comune di MARTINA FRANCA - prov. di Taranto

Inventario dei Beni di Uso Civico
 Stato Occupatori "2" - Verifica Nucera del 31/08/1960

| N. Prog | Num. d'ordine della verifica Nucera | Dati Catastali | | | Estensione | | | Sommatória particelle accorpate | Note della Verifica Nucera | Annotazioni di Inventario |
|---------|-------------------------------------|----------------|--------|------------|------------|-----|----|---------------------------------|----------------------------|---------------------------|
| | | Contrada | Foglio | Particella | Ha | Are | Ca | | | |
| 928 | 263 | Due Miglia | 110 | 278 | 00 | 09 | 26 | | | |
| 929 | 263 | Due Miglia | 110 | 230 | 00 | 04 | 70 | | | |
| 930 | 263 | | | | | | | 00.13.96 | | |
| 931 | 264 | Due Miglia | 152 | 29 | 08 | 97 | 60 | | | |
| 932 | 264 | Due Miglia | 152 | 30 | 01 | 18 | 48 | | | |
| 933 | 264 | Due Miglia | 152 | 31 | 00 | 28 | 53 | | | |
| 934 | 264 | Due Miglia | 152 | 75 | 00 | 03 | 17 | | | |
| 935 | 264 | Due Miglia | 152 | 76 | 00 | 57 | 13 | | | |
| 936 | 264 | Due Miglia | 152 | 77 | 00 | 37 | 24 | | | |
| 937 | 264 | Due Miglia | 152 | 78 | 00 | 11 | 39 | | | |
| 938 | 264 | Due Miglia | 152 | 79 | 00 | 12 | 44 | | | |
| 939 | 264 | Due Miglia | 152 | 80 | 00 | 73 | 64 | | | |
| 940 | 264 | Due Miglia | 152 | 81 | 00 | 02 | 72 | | | |
| 941 | 264 | Due Miglia | 152 | 82 | 00 | 03 | 41 | | | |
| 942 | 264 | Due Miglia | 152 | 83 | 00 | 14 | 85 | | | |
| 943 | 264 | Due Miglia | 152 | 84 | 00 | 07 | 94 | | | |
| 944 | 264 | Due Miglia | 152 | 85 | 00 | 20 | 49 | | | |
| 945 | 264 | Due Miglia | 152 | 100 | 23 | 37 | 60 | | | |
| 946 | 264 | Due Miglia | 152 | 101 | 00 | 06 | 80 | | | |

632



REGIONE PUGLIA - ASSESSORATO AGRICOLTURA E FORESTE
 Ufficio Usi Civici
 Comune di MARTINA FRANCA - prov. di Taranto

Inventario dei Beni di Uso Civico
 Stato Occupatori "2" - Verifica Nucera del 31/08/1960

| N. Prog | Num. d'ordine della verifica Nucera | Dati Catastali | | | Estensione | | | Sommativa particelle accorpate | Note della Verifica Nucera | Annotazioni di Inventario |
|---------|-------------------------------------|----------------|--------|------------|------------|-----|----|--------------------------------|----------------------------|---------------------------|
| | | Contrada | Foglio | Particella | Ha | Are | Ca | | | |
| 947 | 264 | Due Miglia | 152 | 102 | 00 | 00 | 48 | | | |
| 948 | 264 | Due Miglia | 152 | 126 | 04 | 38 | 14 | | | |
| 949 | 264 | Due Miglia | 152 | 131 | 00 | 64 | 23 | | | |
| 950 | 264 | Due Miglia | 151 | 74 | 00 | 53 | 54 | | | |
| 951 | 264 | Due Miglia | 151 | 109 | 00 | 26 | 22 | | | |
| 952 | 264 | Due Miglia | 151 | 110 | 05 | 36 | 21 | | | |
| 953 | 264 | Due Miglia | 151 | 49/a | 09 | 02 | 81 | | | |
| 954 | 264 | Due Miglia | 107 | 110 | 01 | 64 | 72 | | | |
| 955 | 264 | Due Miglia | 107 | 111 | 00 | 01 | 19 | | | |
| 956 | 264 | Due Miglia | 107 | 111 | 00 | 00 | 75 | | | |
| 957 | 264 | Due Miglia | 171 | 38 | 00 | 67 | 22 | | | |
| 958 | 264 | Due Miglia | 171 | 46 | 00 | 49 | 08 | | | |
| 959 | 264 | Due Miglia | 170 | 51 | 00 | 53 | 42 | | | |
| 960 | 264 | Due Miglia | 170 | 53 | 00 | 93 | 50 | | | |
| 961 | 264 | | | | | | | 61.05.14 | | |
| 962 | 265 | Due Miglia | 93 | 134 | 00 | 42 | 94 | | | |
| 963 | 266 | Due Miglia | 133 | 76 | 00 | 54 | 80 | | | |
| 964 | 266 | Due Miglia | 133 | 123 | 00 | 06 | 60 | | | |
| 965 | 266 | | | | | | | 00.61.40 | | |

633



REGIONE PUGLIA - ASSESSORATO AGRICOLTURA E FORESTE
 Ufficio Usi Civili
 Comune di MARTINA FRANCA - prov. di Taranto

Inventario dei Beni di Uso Civico
 Stato Occupatori "2" - Verifica Nucera del 31/08/1960

| N. Prog | Num. d'ordine della verifica Nucera | Dati Catastali | | | Estensione | | | Sommatoria particelle accorpate | Nota della Verifica Nucera | Annotazioni di Inventario |
|---------|-------------------------------------|----------------|--------|------------|------------|-----|----|---------------------------------|----------------------------|---------------------------|
| | | Contrada | Foglio | Particella | Ha | Are | Ca | | | |
| 966 | 267 | Due Miglia | 129 | 53 | 00 | 70 | 40 | | | |
| 967 | 267 | Due Miglia | 129 | 54 | 00 | 00 | 86 | | | |
| 968 | 267 | | | | | | | 00.71.26 | | |
| 969 | 268 | Due Miglia | 151 | 64/a | 00 | 24 | 38 | | | |
| 970 | 269 | Due Miglia | 134 | 139/b | 00 | 00 | 95 | | | |
| 971 | 269 | Due Miglia | 134 | 140/b | 00 | 37 | 16 | | | |
| 972 | 269 | | | | | | | 00.38.11 | | |
| 973 | 270 | Due Miglia | 132 | 100/b | 00 | 57 | 28 | | | |
| 974 | 271 | Due Miglia | 129 | 98/a | 00 | 00 | 88 | | | |
| 975 | 271 | Due Miglia | 129 | 100/a | 00 | 43 | 20 | | | |
| 976 | 271 | Due Miglia | 63 | 35 | 00 | 55 | 70 | | | |
| 977 | 271 | Due Miglia | 63 | 36 | 00 | 01 | 00 | | | |
| 978 | 271 | Due Miglia | 63 | 121 | 00 | 06 | 23 | | | |
| 979 | 271 | | | | | | | 01.07.01 | | |
| 980 | 272 | Due Miglia | 108 | 157 | 00 | 00 | 87 | | | |
| 981 | 272 | Due Miglia | 108 | 159 | 00 | 51 | 60 | | | |
| 982 | 272 | Due Miglia | 108 | 158 | 00 | 01 | 38 | | | |
| 983 | 272 | Due Miglia | 108 | 189 | 00 | 55 | 27 | | | |
| 984 | 272 | Due Miglia | 108 | 190 | 00 | 03 | 17 | | | |

634




REGIONE PUGLIA - ASSESSORATO AGRICOLTURA E FORESTE
 Ufficio Usi Civici
 Comune di MARTINA FRANCA - prov. di Taranto

Inventario dei Beni di Uso Civico
 Stato Occupatori "2" - Verifica Nucera del 31/08/1960

| N. Prog | Num. d'ordine della verifica Nucera | Dati Catastali | | | Estensione | | | Sommatrice particelle accorpate | Nota della Verifica Nucera | Annotazioni di Inventario |
|---------|-------------------------------------|----------------|--------|------------------|------------|-----|----|---------------------------------|----------------------------|---------------------------|
| | | Contrada | Foglio | Particella | Ha | Are | Ca | | | |
| 985 | 272 | Due Miglia | 107 | 79 | 00 | 50 | 50 | | | |
| 986 | 272 | Due Miglia | 107 | 80 | 00 | 00 | 65 | | | |
| 987 | 272 | | | | | | | 01.63.44 | | |
| 988 | 273 | Due Miglia | 90 | 200/b | 00 | 36 | 30 | | | |
| 989 | 274 | Due Miglia | 66 | 122 | 00 | 00 | 38 | | | |
| 990 | 274 | Due Miglia | 66 | 124/2; 124/1; | 00 | 00 | 84 | | | |
| 991 | 274 | Due Miglia | 66 | 171 | 00 | 02 | 30 | | | |
| 992 | 274 | Due Miglia | 66 | 126/a | 00 | 00 | 57 | | | |
| 993 | 274 | Due Miglia | 66 | 127/a | 00 | 01 | 08 | | | |
| 994 | 274 | Due Miglia | 66 | 128/a | 01 | 11 | 18 | | | |
| 995 | 274 | Due Miglia | 66 | 123 | 00 | 00 | 64 | | | |
| 996 | 274 | Due Miglia | 66 | 128/b | 00 | 00 | 68 | | | |
| 997 | 274 | Due Miglia | 66 | 127/b | 00 | 00 | 36 | | | |
| 998 | 274 | Due Miglia | 66 | 128/b | 00 | 15 | 52 | | | |
| 999 | 274 | | | | | | | 01.33.55 | | |
| 1000 | 275 | Due Miglia | 128 | 15 | 00 | 01 | 44 | | | |
| 1001 | 275 | Due Miglia | 128 | 40 | 01 | 61 | 00 | | | |
| 1002 | 275 | | | | | | | 01.62.44 | | |
| 1003 | 276 | Due Miglia | 68 | 162 | 00 | 49 | 83 | | | |

635



REGIONE PUGLIA - ASSESSORATO AGRICOLTURA E FORESTE
 Ufficio Usi Civici
 Comune di MARTINA FRANCA - prov. di Taranto

Inventario dei Beni di Uso Civico
 Stato Occupatori "2" - Verifica Nucera del 31/08/1960

| N. Prog | Num. d'ordine della verifica Nucera | Dati Catastali | | | Estensione | | | Sommaatoria particelle accorpate | Note della Verifica Nucera | Annotazioni di Inventario |
|---------|-------------------------------------|----------------|--------|------------|------------|-----|----|----------------------------------|----------------------------|---------------------------|
| | | Contrada | Foglio | Particella | Ha | Arè | Ca | | | |
| 1004 | 276 | Due Miglia | 66 | 163 | 00 | 00 | 80 | | | |
| 1005 | 276 | Due Miglia | 66 | 223 | 00 | 22 | 20 | | | |
| 1006 | 276 | Due Miglia | 65 | 200 | 00 | 56 | 82 | | | |
| 1007 | 276 | | | | | | | 01,29.65 | | |
| 1008 | 277 | Due Miglia | 128 | 43 | 00 | 01 | 06 | | | |
| 1009 | 277 | Due Miglia | 128 | 62/b | 02 | 07 | 45 | | | |
| 1010 | 277 | Due Miglia | 128 | 64 | 00 | 90 | 25 | | | |
| 1011 | 277 | Due Miglia | 128 | 65 | 01 | 72 | 15 | | | |
| 1012 | 277 | | | | | | | 04,70.91 | | |
| 1013 | 278 | Due Miglia | 90 | 200/a | 00 | 54 | 50 | | | |
| 1014 | 278 | Due Miglia | 90 | 263 | 00 | 35 | 20 | | | |
| 1015 | 278 | | | | | | | 00,89.70 | | |
| 1016 | 279 | Due Miglia | 62 | 94 | 00 | 08 | 27 | | | |
| 1017 | 279 | Due Miglia | 62 | 91 | 00 | 26 | 37 | | | |
| 1018 | 279 | Due Miglia | 62 | 93 | 00 | 07 | 51 | | | |
| 1019 | 279 | Due Miglia | 62 | 92 | 00 | 27 | 44 | | | |
| 1020 | 279 | Due Miglia | 62 | 166 | 00 | 02 | 34 | | | |
| 1021 | 279 | Due Miglia | 62 | 121 | 02 | 77 | 50 | | | |
| 1022 | 279 | Due Miglia | 62 | 122 | 00 | 03 | 12 | | | |

636



REGIONE PUGLIA - ASSESSORATO AGRICOLTURA E FORESTE
 Ufficio Usi Civici
 Comune di MARTINA FRANCA - prov. di Taranto

Inventario dei Beni di Uso Civico
 Stato Occupatori "2" - Verifica Nucera del 31/08/1980

| N. Prog | Num. d'ordine della verifica Nucera | Dati Catastali | | | Estensione | | | Sommativa particelle accorpate | Note della Verifica Nucera | Annotazioni di Inventario |
|---------|-------------------------------------|----------------|--------|------------|------------|-----|----|--------------------------------|----------------------------|---------------------------|
| | | Contrada | Foglio | Particella | Ha | Are | Ca | | | |
| 1023 | 279 | Due Miglia | 65 | 137 | 01 | 51 | 07 | | | |
| 1024 | 279 | Due Miglia | 65 | 138 | 00 | 01 | 26 | | | |
| 1025 | 279 | Due Miglia | 65 | 60 | 01 | 57 | 00 | | | |
| 1026 | 279 | Due Miglia | 65 | 19 | 00 | 11 | 58 | | | |
| 1027 | 279 | Due Miglia | 65 | 235 | 00 | 22 | 21 | | | |
| 1028 | 279 | Due Miglia | 65 | 236 | 00 | 10 | 64 | | | |
| 1029 | 279 | | | | | | | 07.06.31 | | |
| 1030 | 280 | Due Miglia | 88 | 12 | 01 | 08 | 84 | | | |
| 1031 | 281 | Due Miglia | 128 | 7 | 00 | 00 | 48 | | | |
| 1032 | 281 | Due Miglia | 128 | 8 | 00 | 78 | 78 | | | |
| 1033 | 281 | | | | | | | 00.79.26 | | |
| 1034 | 282 | Due Miglia | 65 | 52 | 00 | 75 | 95 | | | |
| 1035 | 282 | Due Miglia | 65 | 56 | 00 | 01 | 16 | | | |
| 1036 | 282 | Due Miglia | 65 | 57 | 00 | 27 | 89 | | | |
| 1037 | 282 | Due Miglia | 65 | 58 | 00 | 01 | 20 | | | |
| 1038 | 282 | Due Miglia | 65 | 189 | 00 | 72 | 50 | | | |
| 1039 | 282 | Due Miglia | 65 | 196 | 00 | 03 | 54 | | | |
| 1040 | 282 | Due Miglia | 65 | 197 | 00 | 06 | 42 | | | |
| 1041 | 282 | Due Miglia | 65 | 221 | 00 | 79 | 03 | | | |

637



REGIONE PUGLIA - ASSESSORATO AGRICOLTURA E FORESTE
 Ufficio Usi Civici
 Comune di MARTINA FRANCA - prov. di Taranto

Inventario dei Beni di Uso Civico
 Stato Occupatori "2" - Verifica Nucera del 31/08/1980

| N. Prog | Num. d'ordine della verifica Nucera | Dati Catastali | | | Estensione | | | Sommatória particelle accorpate | Note della Verifica Nucera | Annotazioni di Inventario |
|---------|-------------------------------------|----------------|--------|------------|------------|-----|----|---------------------------------|----------------------------|---------------------------|
| | | Contrada | Foglio | Particella | Ha | Are | Ca | | | |
| 1042 | 282 | Due Miglia | 65 | 222 | 00 | 01 | 58 | | | |
| 1043 | 282 | Due Miglia | 65 | 224 | 00 | 00 | 40 | | | |
| 1044 | 282 | | | | | | | 02.69.67 | | |
| 1045 | 283 | Due Miglia | 87 | 26 | 01 | 45 | 95 | | | |
| 1046 | 283 | Due Miglia | 87 | 27 | 00 | 01 | 16 | | | |
| 1047 | 283 | | | | | | | 01.47.11 | | |
| 1048 | 284 | Due Miglia | 109 | 31 | 00 | 00 | 76 | | | |
| 1049 | 284 | Due Miglia | 109 | 30 | 00 | 50 | 38 | | | |
| 1050 | 284 | Due Miglia | 109 | 34 | 01 | 28 | 26 | | | |
| 1051 | 284 | Due Miglia | 109 | 102 | 00 | 03 | 02 | | | |
| 1052 | 284 | | | | | | | 01.82.42 | | |
| 1053 | 285 | Due Miglia | 90 | 2/b | 00 | 00 | 60 | | | |
| 1054 | 285 | Due Miglia | 90 | 3/c | 00 | 00 | 20 | | | |
| 1055 | 285 | Due Miglia | 90 | 3/g | 00 | 29 | 10 | | | |
| 1056 | 285 | Due Miglia | 90 | 2/c | 00 | 00 | 28 | | | |
| 1057 | 285 | Due Miglia | 90 | 3/d | 00 | 00 | 70 | | | |
| 1058 | 285 | Due Miglia | 90 | 3/f | 00 | 16 | 05 | | | |
| 1059 | 285 | Due Miglia | 90 | 12/b | 00 | 12 | 05 | | | |
| 1060 | 285 | Due Miglia | 90 | 12/c | 00 | 03 | 30 | | | |

638



REGIONE PUGLIA - ASSESSORATO AGRICOLTURA E FORESTE
 Ufficio Usi Civici
 Comune di MARTINA FRANCA - prov. di Taranto

Inventario dei Beni di Uso Civico
 Stato Occupatori "2" - Verifica Nucera del 31/08/1960

| N. Prog | Num. d'ordine della verifica Nucera | Dati Catastali | | | Estensione | | | Sommativoria particelle accorpate | Note della Verifica Nucera | Annotazioni di Inventario |
|---------|-------------------------------------|----------------|--------|------------|------------|-----|----|-----------------------------------|----------------------------|---------------------------|
| | | Contrada | Foglio | Particella | Ha | Are | Ca | | | |
| 1061 | 285 | | | | | | | 00.62.28 | | |
| 1062 | 286 | Due Miglia | 109 | 132 | 00 | 73 | 88 | | | |
| 1063 | 286 | Due Miglia | 109 | 133 | 00 | 01 | 64 | | | |
| 1064 | 286 | | | | | | | 00.75.52 | | |
| 1065 | 287 | Due Miglia | 109 | 51 | 01 | 00 | 04 | | | |
| 1066 | 287 | Due Miglia | 109 | 52 | 00 | 02 | 30 | | | |
| 1067 | 287 | Due Miglia | 109 | 149 | 00 | 01 | 68 | | | |
| 1068 | 287 | | | | | | | 01.04.02 | | |
| 1069 | 288 | Due Miglia | 66 | 71/a | 00 | 64 | 75 | | | |
| 1070 | 288 | Due Miglia | 64 | 98 | 01 | 49 | 50 | | | |
| 1071 | 288 | Due Miglia | 64 | 99 | 00 | 01 | 63 | | | |
| 1072 | 288 | | | | | | | 02.15.88 | | |
| 1073 | 289 | Due Miglia | 109 | 60 | 00 | 60 | 32 | | | |
| 1074 | 290 | Due Miglia | 63 | 131 | 00 | 91 | 44 | | | |
| 1075 | 291 | Due Miglia | 134 | 152/b | 00 | 33 | 19 | | | |
| 1076 | 291 | Due Miglia | 134 | 154/b | 00 | 09 | 03 | | | |
| 1077 | 291 | Due Miglia | 134 | 139/a | 00 | 00 | 99 | | | |
| 1078 | 291 | Due Miglia | 134 | 140/a | 00 | 05 | 66 | | | |
| 1079 | 291 | | | | | | | 00.48.87 | | |

639



REGIONE PUGLIA - ASSESSORATO AGRICOLTURA E FORESTE
 Ufficio Usi Civici
 Comune di MARTINA FRANCA - prov. di Taranto

Inventario dei Beni di Uso Civico
 Stato Occupatori "2" - Verifica Nucera del 31/08/1960

| N. Prog | Num. d'ordine della verifica Nucera | Dati Catastali | | | Estensione | | | Sommatoria particelle accorpate | Note della Verifica Nucera | Annotazioni di Inventario |
|---------|-------------------------------------|----------------|--------|------------|------------|-----|----|---------------------------------|----------------------------|---------------------------|
| | | Contrada | Foglio | Particella | Ha | Are | Ca | | | |
| 1080 | 292 | Due Miglia | 109 | 90 | 00 | 66 | 48 | | | |
| 1081 | 292 | Due Miglia | 109 | 95 | 00 | 02 | 50 | | | |
| 1082 | 292 | Due Miglia | 109 | 98 | 00 | 02 | 70 | | | |
| 1083 | 292 | Due Miglia | 109 | 162 | 00 | 67 | 46 | | | |
| 1084 | 292 | Due Miglia | 109 | 163 | 00 | 00 | 90 | | | |
| 1085 | 292 | | | | | | | 01.40.04 | | |
| 1086 | 293 | Due Miglia | 67 | 73 | 00 | 19 | 11 | | | |
| 1087 | 293 | Due Miglia | 67 | 74 | 00 | 01 | 92 | | | |
| 1088 | 293 | Due Miglia | 67 | 77 | 00 | 77 | 60 | | | |
| 1089 | 293 | Due Miglia | 67 | 86 | 00 | 15 | 00 | | | |
| 1090 | 293 | Due Miglia | 67 | 87 | 00 | 01 | 04 | | | |
| 1091 | 293 | | | | | | | 01.14.87 | | |
| 1092 | 294 | Due Miglia | 93 | 36/a | 00 | 03 | 40 | | | |
| 1093 | 295 | Due Miglia | 135 | 55 | 00 | 00 | 92 | | | |
| 1094 | 295 | Due Miglia | 135 | 56 | 00 | 48 | 66 | | | |
| 1095 | 295 | Due Miglia | 135 | 57 | 00 | 41 | 52 | | | |
| 1096 | 295 | Due Miglia | 135 | 58 | 00 | 00 | 56 | | | |
| 1097 | 295 | Due Miglia | 135 | 59 | 00 | 35 | 89 | | | |
| 1098 | 295 | Due Miglia | 135 | 60 | 00 | 22 | 12 | | | |

640



REGIONE PUGLIA - ASSESSORATO AGRICOLTURA E FORESTE
 Ufficio Usi Civili
 Comune di MARTINA FRANCA - prov. di Taranto

Inventario dei Beni di Uso Civico
 Stato Occupatori "2" - Verifica Nucera del 31/08/1960

| N. Prog | Num. d'ordine della verifica Nucera | Dati Catastali | | | Estensione | | | Sommaatoria particelle accorpate | Note della Verifica Nucera | Annotazioni di Inventario |
|---------|-------------------------------------|----------------|--------|------------|------------|-----|----|----------------------------------|---------------------------------------|---------------------------|
| | | Contrada | Foglio | Particella | Ha | Are | Ca | | | |
| 1099 | 295 | Due Miglia | 135 | 61 | 00 | 45 | 19 | | | |
| 1100 | 295 | Due Miglia | 135 | 67 | 00 | 03 | 86 | | | |
| 1101 | 295 | Due Miglia | 135 | 68 | 00 | 01 | 44 | | | |
| 1102 | 295 | Due Miglia | 135 | 69 | 00 | 00 | 99 | | | |
| 1103 | 295 | Due Miglia | 135 | 70 | 00 | 00 | 48 | | | |
| 1104 | 295 | Due Miglia | 135 | 71 | 00 | 11 | 94 | | | |
| 1105 | 295 | Due Miglia | 135 | 72 | 00 | 80 | 98 | | | |
| 1106 | 295 | Due Miglia | 135 | 119 | 00 | 00 | 66 | | | |
| 1107 | 295 | Due Miglia | 135 | 120 | 00 | 78 | 42 | | | |
| 1108 | 295 | Due Miglia | 135 | 121 | 00 | 00 | 50 | | | |
| 1109 | 295 | Due Miglia | 135 | 122 | 00 | 41 | 02 | | | |
| 1110 | 295 | Due Miglia | 135 | 123 | 00 | 06 | 30 | | | |
| 1111 | 295 | Due Miglia | 135 | 124 | 01 | 20 | 46 | | | |
| 1112 | 295 | Due Miglia | 135 | 98 | 00 | 98 | 11 | | | |
| 1113 | 295 | Due Miglia | 134 | 70 | 00 | 01 | 64 | | | |
| 1114 | 295 | Due Miglia | 134 | 71 | 00 | 50 | 91 | | | |
| 1115 | 295 | Due Miglia | 134 | 75 | 01 | 80 | 30 | | | |
| 1116 | 295 | Due Miglia | 134 | 76 | 00 | 01 | 21 | | | |
| 1117 | 295 | | | | | | | 08.93,57 | (Sup. Tot. Effettiva: Ha 08.74.08) | |

644



REGIONE PUGLIA - ASSESSORATO AGRICOLTURA E FORESTE
 Ufficio Usi Civici
 Comune di MARTINA FRANCA - prov. di Taranto

Inventario dei Beni di Uso Civico
 Stato Occupatori "2" - Verifica Nucera del 31/08/1980

| N. Prog | Num. d'ordine della verifica Nucera | Dati Catastali | | | Estensione | | | Sommaatoria particelle accorpate | Note della Verifica Nucera | Annotazioni di Inventario |
|---------|-------------------------------------|----------------|--------|------------|------------|-----|----|----------------------------------|----------------------------|---------------------------|
| | | Contrada | Foglio | Particella | Ha | Are | Ca | | | |
| 1118 | 296 | Due Miglia | 132 | 30 | 00 | 99 | 07 | | | |
| 1119 | 296 | Due Miglia | 132 | 31 | 00 | 01 | 00 | | | |
| 1120 | 296 | | | | | | | 01.00.07 | | |
| 1121 | 297 | Due Miglia | 90 | 3/a | 00 | 01 | 36 | | | |
| 1122 | 297 | Due Miglia | 90 | 3/c | 00 | 03 | 00 | | | |
| 1123 | 297 | Due Miglia | 90 | 12/a | 00 | 27 | 60 | | | |
| 1124 | 297 | | | | | | | 00.31.86 | | |
| 1125 | 298 | Due Miglia | 132 | 48 | 00 | 93 | 40 | | | |
| 1126 | 299 | Due Miglia | 89 | 133 | 00 | 01 | 51 | | | |
| 1127 | 299 | Due Miglia | 89 | 132/c | 00 | 15 | 82 | | | |
| 1128 | 299 | Due Miglia | 89 | 132/e | 00 | 07 | 54 | | | |
| 1129 | 299 | | | | | | | 00.24.87 | | |
| 1130 | 300 | Due Miglia | 130 | 218/c | 00 | 06 | 70 | | | |
| 1131 | 301 | Due Miglia | 130 | 218/a | 00 | 06 | 65 | | | |
| 1132 | 302 | Due Miglia | 130 | 218/d | 00 | 16 | 30 | | | |
| 1133 | 303 | Due Miglia | 152 | 46 | 00 | 04 | 90 | | | |
| 1134 | 304 | Due Miglia | 132 | 139 | 00 | 43 | 76 | | | |
| 1135 | 305 | Due Miglia | 107 | 34 | 00 | 78 | 30 | | | |
| 1136 | 305 | Due Miglia | 107 | 35 | 00 | 01 | 38 | | | |

642



REGIONE PUGLIA - ASSESSORATO AGRICOLTURA E FORESTE
 Ufficio Usi Civili
 Comune di MARTINA FRANCA - prov. di Taranto

Inventario dei Beni di Uso Civico
 Stato Occupatori "Z" - Verifica Nucera del 31/08/1980

| N. Prog | Num. d'ordine della verifica Nucera | Dati Catastali | | | Estensione | | | Sommatrice particelle accorpate | Note della Verifica Nucera | Annotazioni di Inventario |
|---------|-------------------------------------|----------------|--------|------------|------------|-----|----|---------------------------------|----------------------------|---------------------------|
| | | Contrada | Foglio | Particella | Ha | Are | Ca | | | |
| 1137 | 305 | | | | | | | 00.79.66 | | |
| 1138 | 306 | Due Miglia | 126 | 72 | 00 | 01 | 20 | | | |
| 1139 | 306 | Due Miglia | 126 | 73 | 00 | 65 | 40 | | | |
| 1140 | 306 | | | | | | | 00.66.60 | | |
| 1141 | 307 | Due Miglia | 152 | 1/b | 00 | 42 | 65 | | | |
| 1142 | 307 | Due Miglia | 152 | 2/b | 00 | 00 | 22 | | | |
| 1143 | 307 | | | | | | | 00.42.87 | | |
| 1144 | 308 | Due Miglia | 64 | 66 | 01 | 05 | 88 | | | |
| 1145 | 308 | Due Miglia | 64 | 67 | 00 | 01 | 55 | | | |
| 1146 | 308 | | | | | | | 01.07.43 | | |
| 1147 | 309 | Due Miglia | 93 | 76 | 01 | 40 | 09 | | | |
| 1148 | 309 | Due Miglia | 93 | 77 | 00 | 02 | 05 | | | |
| 1149 | 309 | Due Miglia | 93 | 74 | 00 | 02 | 26 | | | |
| 1150 | 309 | Due Miglia | 93 | 75 | 00 | 60 | 94 | | | |
| 1151 | 309 | Due Miglia | 96 | 178 | 00 | 58 | 46 | | | |
| 1152 | 309 | | | | | | | 02.63.80 | | |
| 1153 | 310 | Due Miglia | 172 | 190 | 02 | 81 | 03 | | | |
| 1154 | 310 | Due Miglia | 172 | 80 | 01 | 19 | 88 | | | |
| 1155 | 310 | Due Miglia | 172 | 81 | 01 | 16 | 26 | | | |

643



REGIONE PUGLIA - ASSESSORATO AGRICOLTURA E FORESTE
 Ufficio Usi Civici
 Comune di MARTINA FRANCA - prov. di Taranto

Inventario dei Beni di Uso Civico
 Stato Occupatori "2" - Verifica Nucera del 31/08/1960

| N. Prog | Num. d'ordine della verifica Nucera | Dati Catastali | | | Estensione | | | Sommaatoria particelle accorpate | Note della Verifica Nucera | Annotazioni di Inventario |
|---------|-------------------------------------|----------------|--------|------------|------------|-----|----|----------------------------------|----------------------------|---------------------------|
| | | Contrada | Foglio | Particella | Ha | Are | Ca | | | |
| 1156 | 310 | Due Miglia | 172 | 82 | 01 | 14 | 70 | | | |
| 1157 | 310 | Due Miglia | 172 | 89 | 00 | 00 | 57 | | | |
| 1158 | 310 | Due Miglia | 172 | 90 | 01 | 39 | 76 | | | |
| 1159 | 310 | Due Miglia | 172 | 91 | 03 | 37 | 73 | | | |
| 1160 | 310 | Due Miglia | 172 | 92 | 00 | 59 | 30 | | | |
| 1161 | 310 | Due Miglia | 172 | 97 | 00 | 01 | 82 | | | |
| 1162 | 310 | Due Miglia | 172 | 98 | 00 | 67 | 98 | | | |
| 1163 | 310 | Due Miglia | 172 | 100 | 00 | 07 | 30 | | | |
| 1164 | 310 | Due Miglia | 172 | 101 | 00 | 29 | 59 | | | |
| 1165 | 310 | Due Miglia | 172 | 102 | 00 | 92 | 15 | | | |
| 1166 | 310 | Due Miglia | 172 | 103 | 00 | 38 | 89 | | | |
| 1167 | 310 | Due Miglia | 172 | 110 | 02 | 00 | 25 | | | |
| 1168 | 310 | Due Miglia | 172 | 114 | 00 | 30 | 06 | | | |
| 1169 | 310 | Due Miglia | 172 | 120 | 00 | 76 | 51 | | | |
| 1170 | 310 | Due Miglia | 172 | 121 | 00 | 01 | 17 | | | |
| 1171 | 310 | Due Miglia | 172 | 122 | 01 | 36 | 59 | | | |
| 1172 | 310 | Due Miglia | 172 | 123 | 02 | 23 | 42 | | | |
| 1173 | 310 | Due Miglia | 172 | 124 | 01 | 64 | 66 | | | |
| 1174 | 310 | Due Miglia | 172 | 148 | 00 | 01 | 18 | | | |

644



REGIONE PUGLIA - ASSESSORATO AGRICOLTURA E FORESTE
 Ufficio Usi Civici
 Comune di MARTINA FRANCA - prov. di Taranto

Inventario dei Beni di Uso Civico
 Stato Occupatori "2" - Verifica Nucera del 31/08/1960

| N. Prog | Num. d'ordine della verifica Nucera | Dati Catastali | | | Estensione | | | Sommataria particelle accorpate | Note della Verifica Nucera | Annotazioni di Inventario |
|---------|-------------------------------------|----------------|--------|------------|------------|-----|----|---------------------------------|----------------------------|---------------------------|
| | | Contrada | Foglio | Particella | Ha | Are | Ca | | | |
| 1175 | 310 | Due Miglia | 172 | 149 | 02 | 76 | 03 | | | |
| 1176 | 310 | Due Miglia | 172 | 181 | 02 | 20 | 91 | | | |
| 1177 | 310 | | | | | | | 27.37,56 | | |
| 1178 | 311 | Due Miglia | 130 | 30 | 02 | 50 | 55 | | | |
| 1179 | 311 | Due Miglia | 130 | 31 | 00 | 73 | 64 | | | |
| 1180 | 311 | Due Miglia | 130 | 32 | 00 | 08 | 06 | | | |
| 1181 | 311 | Due Miglia | 130 | 33 | 00 | 59 | 41 | | | |
| 1182 | 311 | Due Miglia | 130 | 34/a | 00 | 68 | 33 | | | |
| 1183 | 311 | Due Miglia | 130 | 57/a | 00 | 66 | 32 | | | |
| 1184 | 311 | Due Miglia | 130 | 212/a | 00 | 15 | 01 | | | |
| 1185 | 311 | Due Miglia | 130 | 67 | 00 | 25 | 20 | | | |
| 1186 | 311 | Due Miglia | 130 | 68 | 00 | 28 | 98 | | | |
| 1187 | 311 | | | | | | | 05.95,70 | | |
| 1188 | 312 | Due Miglia | 130 | 98/c | 00 | 00 | 69 | | | |
| 1189 | 312 | Due Miglia | 130 | 98/a | 00 | 28 | 75 | | | |
| 1190 | 312 | Due Miglia | 130 | 197/d | 00 | 01 | 03 | | | |
| 1191 | 312 | | | | | | | 00,30,47 | | |
| 1192 | 313 | Due Miglia | 153 | 8 | 00 | 45 | 90 | | | |
| 1193 | 313 | Due Miglia | 153 | 9 | 01 | 55 | 95 | | | |

645



REGIONE PUGLIA - ASSESSORATO AGRICOLTURA E FORESTE
 Ufficio Usi Civili
 Comune di MARTINA FRANCA - prov. di Taranto

Inventario dei Beni di Uso Civico
 Stato Occupatori "2" - Verifica Nucera del 31/08/1960

| N. Prog | Num. d'ordine della verifica Nucera | Dati Catastali | | | Estensione | | | Sommatoria particello accorpate | Note della Verifica Nucera | Annotazioni di Inventario |
|---------|-------------------------------------|----------------|--------|------------|------------|-----|----|---------------------------------|----------------------------|---------------------------|
| | | Contrada | Foglio | Particella | Ha | Are | Ca | | | |
| 1194 | 313 | Due Miglia | 153 | 10 | 00 | 01 | 07 | | | |
| 1195 | 313 | | | | | | | 02.02.92 | | |
| 1196 | 314 | Due Miglia | 132 | 143 | 03 | 35 | 20 | | | |
| 1197 | 314 | Due Miglia | 132 | 144 | 00 | 05 | 18 | | | |
| 1198 | 314 | Due Miglia | 132 | 145 | 00 | 28 | 78 | | | |
| 1199 | 314 | Due Miglia | 132 | 146 | 00 | 58 | 38 | | | |
| 1200 | 314 | Due Miglia | 132 | 147 | 00 | 03 | 21 | | | |
| 1201 | 314 | Due Miglia | 132 | 148 | 00 | 21 | 59 | | | |
| 1202 | 314 | Due Miglia | 132 | 149 | 00 | 44 | 31 | | | |
| 1203 | 314 | Due Miglia | 132 | 150 | 00 | 20 | 93 | | | |
| 1204 | 314 | Due Miglia | 132 | 151 | 00 | 84 | 87 | | | |
| 1205 | 314 | Due Miglia | 132 | 193 | 00 | 13 | 89 | | | |
| 1206 | 314 | Due Miglia | 132 | 202 | 02 | 76 | 54 | | | |
| 1207 | 314 | Due Miglia | 153 | 43/1 | 00 | 02 | 46 | | | |
| 1208 | 314 | Due Miglia | 153 | 44 | 00 | 01 | 08 | | | |
| 1209 | 314 | Due Miglia | 153 | 45 | 00 | 01 | 81 | | | |
| 1210 | 314 | Due Miglia | 153 | 46 | 00 | 31 | 23 | | | |
| 1211 | 314 | | | | | | | 09.29.48 | | |
| 1212 | 315 | Due Miglia | 109 | 11 | 01 | 00 | 38 | | | |

646



REGIONE PUGLIA - ASSESSORATO AGRICOLTURA E FORESTE
 Ufficio Usi Civici
 Comune di MARTINA FRANCA - prov. di Taranto

Inventario dei Beni di Uso Civico
 Stato Occupatori "2" - Verifica Nucera del 31/08/1960

| N. Prog | Num. d'ordine della verifica Nucera | Dati Catastali | | | Estensione | | | Sommatória particelle accorpate | Note della Verifica Nucera | Annotazioni di Inventario |
|---------|-------------------------------------|----------------|--------|------------|------------|-----|----|---------------------------------|----------------------------|---|
| | | Contrada | Foglio | Particella | Ha | Are | Ca | | | |
| 1213 | 315 | Due Miglia | 109 | 60 | 00 | 01 | 20 | | | |
| 1214 | 315 | Due Miglia | 171 | 11 | 00 | 57 | 68 | | | |
| 1215 | 315 | Due Miglia | 171 | 12 | 00 | 02 | 52 | | | |
| 1216 | 315 | Due Miglia | 171 | 13 | 01 | 01 | 03 | | | |
| 1217 | 315 | | | | | | | 02.62.81 | | |
| 1218 | 316 | Due Miglia | 111 | 42 | 00 | 24 | 50 | | | |
| 1219 | 316 | Due Miglia | 111 | 43 | 00 | 03 | 64 | | | |
| 1220 | 316 | Due Miglia | 111 | 44 | 00 | 10 | 68 | | | |
| 1221 | 316 | Due Miglia | 111 | 45 | 00 | 04 | 86 | | | |
| 1222 | 316 | Due Miglia | 111 | 46 | 00 | 08 | 08 | | | |
| 1223 | 316 | Due Miglia | 111 | 47 | 00 | ? | 94 | | | Sullo Stato Nucera la sup. della part.lla non è riportata con sufficiente chiarezza |
| 1224 | 316 | Due Miglia | 111 | 48 | 01 | 03 | 50 | | | |
| 1225 | 316 | Due Miglia | 111 | 49 | 00 | 73 | 70 | | | |
| 1226 | 316 | | | | | | | 03.00.90 | | |
| 1227 | 317 | Due Miglia | 60 | 177 | 00 | 22 | 90 | | | |
| 1228 | 317 | Due Miglia | 60 | 12 | 01 | 53 | 37 | | | |
| 1229 | 317 | Due Miglia | 60 | 13 | 00 | 01 | 32 | | | |
| 1230 | 317 | Due Miglia | 60 | 19 | 01 | 02 | 36 | | | |

647



REGIONE PUGLIA - ASSESSORATO AGRICOLTURA E FORESTE
 Ufficio Usi Civici
 Comune di MARTINA FRANCA - prov. di Taranto

Inventario dei Beni di Uso Civico
 Stato Occupatori "2" - Verifica Nucera del 31/08/1980

| N. Prog | Num. d'ordine della verifica Nucera | Dati Catastali | | | Estensione | | | Sommatoria particelle accorpate | Note della Verifica Nucera | Annotazioni di Inventario |
|---------|-------------------------------------|----------------|--------|------------|------------|-----|----|---------------------------------|----------------------------|---------------------------|
| | | Contrada | Foglio | Particella | Ha | Are | Ca | | | |
| 1231 | 317 | Due Miglia | 60 | 32 | 01 | 57 | 72 | | | |
| 1232 | 317 | Due Miglia | 60 | 33 | 01 | 65 | 50 | | | |
| 1233 | 317 | Due Miglia | 60 | 34 | 01 | 22 | 04 | | | |
| 1234 | 317 | Due Miglia | 60 | 35 | 00 | 11 | 94 | | | |
| 1235 | 317 | Due Miglia | 60 | 36 | 00 | 05 | 78 | | | |
| 1236 | 317 | Due Miglia | 60 | 37 | 00 | 25 | 25 | | | |
| 1237 | 317 | Due Miglia | 60 | 38 | 00 | 02 | 30 | | | |
| 1238 | 317 | Due Miglia | 60 | 39 | 01 | 35 | 95 | | | |
| 1239 | 317 | Due Miglia | 60 | 175 | 01 | 37 | 20 | | | |
| 1240 | 317 | Due Miglia | 60 | 176 | 00 | 02 | 73 | | | |
| 1241 | 317 | | | | | | | 10.46.36 | | |
| 1242 | 318 | Due Miglia | 90 | 82 | 00 | 50 | 47 | | | |
| 1243 | 318 | Due Miglia | 90 | 279 | 00 | 00 | 80 | | | |
| 1244 | 318 | Due Miglia | 90 | 83 | 00 | 36 | 59 | | | |
| 1245 | 318 | | | | | | | 00.67.66 | | |
| 1246 | 319 | Due Miglia | 132 | 12/b | 00 | 02 | 20 | | | |
| 1247 | 319 | Due Miglia | 130 | 163 | 00 | 27 | 22 | | | |
| 1248 | 319 | Due Miglia | 130 | 164 | 00 | 10 | 27 | | | |
| 1249 | 319 | Due Miglia | 130 | 301 | 00 | 00 | 30 | | | |

648



REGIONE PUGLIA - ASSESSORATO AGRICOLTURA E FORESTE
 Ufficio Usi Civili
 Comune di MARTINA FRANCA - prov. di Taranto

Inventario dei Beni di Uso Civico
 Stato Occupatori "2" - Verifica Nucera del 31/08/1960

| N. Prog | Num. d'ordine della verifica Nucera | Dati Catastali | | | Estensione | | | Sommaatoria particelle accorpate | Note della Verifica Nucera | Annotazioni di Inventario |
|---------|-------------------------------------|----------------|--------|------------|------------|-----|----|----------------------------------|----------------------------|---------------------------|
| | | Contrada | Foglio | Particella | Ha | Are | Ca | | | |
| 1250 | 319 | | | | | | | 00.39.99 | | |
| 1251 | 320 | Due Miglia | 128 | 86 | 00 | 00 | 62 | | | |
| 1252 | 320 | Due Miglia | 128 | 87 | 00 | 63 | 30 | | | |
| 1253 | 320 | | | | | | | 00.63.92 | | |
| 1254 | 321 | Due Miglia | 68 | 154 | 00 | 43 | 00 | | | |
| 1255 | 321 | Due Miglia | 68 | 131/c | 00 | 00 | 05 | | | |
| 1256 | 321 | Due Miglia | 68 | 143/a | 00 | 00 | 29 | | | |
| 1257 | 321 | | | | | | | 00.43.34 | | |
| 1258 | 322 | Due Miglia | 132 | 182/b | 00 | 63 | 75 | | | |
| 1259 | 323 | Due Miglia | 130 | 256 | 00 | 09 | 80 | | | |
| 1260 | 323 | Due Miglia | 91 | 241 | 00 | 10 | 95 | | | |
| 1261 | 323 | | | | | | | 00.20.75 | | |
| 1262 | 324 | Due Miglia | 110 | 173 | 00 | 00 | 57 | | | |
| 1263 | 324 | Due Miglia | 110 | 174 | 00 | 47 | 02 | | | |
| 1264 | 324 | | | | | | | 00.47.59 | | |
| 1265 | 325 | Due Miglia | 91 | 23/a | 00 | 09 | 10 | | | |
| 1266 | 325 | Due Miglia | 91 | 23/b | 00 | 08 | 28 | | | |
| 1267 | 325 | Due Miglia | 91 | 22/b | 00 | 00 | 36 | | | |
| 1268 | 325 | Due Miglia | 91 | 23/c | 00 | 05 | 65 | | | |

649



REGIONE PUGLIA - ASSESSORATO AGRICOLTURA E FORESTE
 Ufficio Usi Civici
 Comune di MARTINA FRANCA - prov. di Taranto

Inventario dei Beni di Uso Civico
 Stato Occupatori "2" - Verifica Nucera del 31/08/1960

| N. Prog | Num. d'ordine della verifica Nucera | Dati Catastali | | | Estensione | | | Sommatonia particelle accorpate | Note della Verifica Nucera | Annotazioni di Inventario |
|---------|-------------------------------------|----------------|--------|------------|------------|-----|----|---------------------------------|----------------------------|---------------------------|
| | | Contrada | Foglio | Particella | Ha | Are | Ca | | | |
| 1269 | 325 | Due Miglia | 91 | 23/g | 00 | 00 | 04 | | | |
| 1270 | 325 | Due Miglia | 91 | 24/a | 00 | 00 | 92 | | | |
| 1271 | 325 | Due Miglia | 91 | 23/d | 00 | 22 | 75 | | | |
| 1272 | 325 | Due Miglia | 91 | 23/e | 00 | 21 | 40 | | | |
| 1273 | 325 | | | | | | | 00,68.50 | | |
| 1274 | 326 | Due Miglia | 66 | 164/b | 00 | 18 | 68 | | | |
| 1275 | 326 | Due Miglia | 66 | 165/b | 00 | 04 | 97 | | | |
| 1276 | 326 | Due Miglia | 66 | 167/b | 00 | 07 | 85 | | | |
| 1277 | 326 | Due Miglia | 66 | 227/b | 00 | 00 | 45 | | | |
| 1278 | 326 | Due Miglia | 66 | 126 | 00 | 04 | 66 | | | |
| 1279 | 326 | | | | | | | 00,36.61 | | |
| 1280 | 327 | Due Miglia | 152 | 12 | 00 | 92 | 65 | | | |
| 1281 | 327 | Due Miglia | 152 | 13 | 00 | 01 | 52 | | | |
| 1282 | 327 | | | | | | | 00,94.17 | | |
| 1283 | 328 | Due Miglia | 151 | 73 | 00 | 43 | 44 | | | |
| 1284 | 329 | Due Miglia | 110 | 172 | 00 | 30 | 82 | | | |
| 1285 | 329 | Due Miglia | 110 | 190 | 00 | 00 | 96 | | | |
| 1286 | 329 | Due Miglia | 110 | 191 | 00 | 68 | 04 | | | |
| 1287 | 329 | | | | | | | 00,99.82 | | |

650



REGIONE PUGLIA - ASSESSORATO AGRICOLTURA E FORESTE
 Ufficio Usi Civici
 Comune di MARTINA FRANCA - prov. di Taranto

Inventario dei Beni di Uso Civico
 Stato Occupatori "2" - Verifica Nucera del 31/08/1860

| N. Prog | Num. d'ordine della verifica Nucera | Dati Catastali | | | Estensione | | | Sommatore particelle accorpate | Note della Verifica Nucera | Annotazioni di Inventario |
|---------|-------------------------------------|----------------|--------|------------|------------|-----|----|--------------------------------|----------------------------|---------------------------|
| | | Contrada | Foglio | Particella | Ha | Are | Ca | | | |
| 1288 | 330 | Due Miglia | 110 | 70 | 00 | 01 | 37 | | | |
| 1289 | 330 | Due Miglia | 110 | 71 | 01 | 07 | 78 | | | |
| 1290 | 330 | Due Miglia | 91 | 42 | 00 | 00 | 52 | | | |
| 1291 | 330 | Due Miglia | 91 | 43 | 00 | 00 | 72 | | | |
| 1292 | 330 | Due Miglia | 91 | 44 | 00 | 24 | 86 | | | |
| 1293 | 330 | Due Miglia | 91 | 236 | 00 | 31 | 70 | | | |
| 1294 | 330 | Due Miglia | 91 | 230 | 00 | 02 | 70 | | | |
| 1295 | 330 | Due Miglia | 91 | 231 | 00 | 57 | 16 | | | |
| 1296 | 330 | Due Miglia | 91 | 111/a | 01 | 31 | 33 | | | |
| 1297 | 330 | | | | | | | 03.58.14 | | |
| 1298 | 331 | Due Miglia | 152 | 104 | 00 | 00 | 83 | | | |
| 1299 | 331 | Due Miglia | 152 | 159 | 00 | 00 | 83 | | | |
| 1300 | 331 | Due Miglia | 152 | 105 | 00 | 51 | 84 | | | |
| 1301 | 331 | Due Miglia | 152 | 160 | 00 | 52 | 80 | | | |
| 1302 | 331 | | | | | | | 01.08.10 | | |
| 1303 | 332 | Due Miglia | 66 | 164/a | 00 | 19 | 84 | | | |
| 1304 | 332 | Due Miglia | 66 | 165/a | 00 | 05 | 36 | | | |
| 1305 | 332 | Due Miglia | 66 | 167/a | 00 | 11 | 36 | | | |
| 1306 | 332 | Due Miglia | 66 | 227/a | 00 | 00 | 90 | | | |

651



REGIONE PUGLIA - ASSESSORATO AGRICOLTURA E FORESTE
 Ufficio Usi Civici
 Comune di MARTINA FRANCA - prov. di Taranto

Inventario dei Beni di Uso Civico
 Stato Occupatori "2" - Verifica Nucera del 31/08/1960

| N. Prog | Num. d'ordine della verifica Nucera | Dati Catastali | | | Estensione | | | Sommatoria particelle accorpate | Note della Verifica Nucera | Annotazioni di Inventario |
|---------|-------------------------------------|----------------|--------|------------|------------|-----|----|---------------------------------|----------------------------|---------------------------|
| | | Contrada | Foglio | Particella | Ha | Are | Ca | | | |
| 1307 | 332 | | | | | | | 00.37.46 | | |
| 1308 | 333 | Due Miglia | 91 | 45/a | 00 | 03 | 59 | | | |
| 1309 | 333 | Due Miglia | 91 | 46/a | 00 | 00 | 88 | | | |
| 1310 | 333 | Due Miglia | 91 | 47/a | 00 | 69 | 05 | | | |
| 1311 | 333 | Due Miglia | 67 | 159/a | 00 | 45 | 00 | | | |
| 1312 | 333 | Due Miglia | 67 | 160 | 00 | 00 | 56 | | | |
| 1313 | 333 | Due Miglia | 67 | 163 | 00 | 48 | 97 | | | |
| 1314 | 333 | Due Miglia | 67 | 164 | 00 | 11 | 26 | | | |
| 1315 | 333 | Due Miglia | 67 | 165 | 00 | 14 | 46 | | | |
| 1316 | 333 | Due Miglia | 67 | 15/b | 00 | 87 | 36 | | | |
| 1317 | 333 | | | | | | | 02.81.13 | | |
| 1318 | 334 | Due Miglia | 91 | 45/b | 00 | 06 | 40 | | | |
| 1319 | 334 | Due Miglia | 91 | 46/b | 00 | 21 | 37 | | | |
| 1320 | 334 | Due Miglia | 91 | 47/b | 00 | 39 | 08 | | | |
| 1321 | 334 | Due Miglia | 91 | 110 | 00 | 69 | 10 | | | |
| 1322 | 334 | Due Miglia | 91 | 111/b | 00 | 00 | 22 | | | |
| 1323 | 334 | Due Miglia | 91 | 48 | 01 | 16 | 53 | | | |
| 1324 | 334 | | | | | | | 02.52.70 | | |
| 1325 | 335 | Due Miglia | 110 | 83 | 00 | 00 | 60 | | | |

652



REGIONE PUGLIA - ASSESSORATO AGRICOLTURA E FORESTE
 Ufficio Usi Civici
 Comune di MARTINA FRANCA - prov. di Taranto

Inventario dei Beni di Uso Civico
 Stato Occupatori "2" - Verifica Nucera del 31/08/1960

| N. Prog | Num. d'ordine della verifica Nucera | Dati Catastali | | | Estensione | | | Sommatoria particelle accorpate | Note della Verifica Nucera | Annotazioni di Inventario |
|---------|-------------------------------------|----------------|--------|------------|------------|-----|----|---------------------------------|----------------------------|---------------------------|
| | | Contrada | Foglio | Particella | Ha | Are | Ca | | | |
| 1326 | 335 | Due Miglia | 110 | 84 | 00 | 80 | 18 | | | |
| 1327 | 335 | | | | | | | 00,60.78 | | |
| 1328 | 336 | Due Miglia | 130 | 192 | 00 | 20 | 82 | | | |
| 1329 | 337 | Due Miglia | 59 | 81 | 00 | 78 | 76 | | | |
| 1330 | 338 | Due Miglia | 93 | 117 | 00 | 75 | 05 | | | |
| 1331 | 338 | Due Miglia | 93 | 118 | 00 | 00 | 74 | | | |
| 1332 | 338 | | | | | | | 00.75.79 | | |
| 1333 | 339 | Due Miglia | 65 | 116 | 00 | 57 | 33 | | | |
| 1334 | 340 | Due Miglia | 126 | 9 | 00 | 01 | 68 | | | |
| 1335 | 340 | Due Miglia | 126 | 10 | 00 | 52 | 38 | | | |
| 1336 | 340 | | | | | | | 00.54.06 | | |
| 1337 | 341 | Due Miglia | 88 | 24 | 00 | 46 | 52 | | | |
| 1338 | 341 | Due Miglia | 88 | 25 | 00 | 00 | 66 | | | |
| 1339 | 341 | | | | | | | 00.47.18 | | |
| 1340 | 342 | Due Miglia | 126 | 6/d | 00 | 00 | 27 | | | |
| 1341 | 342 | Due Miglia | 126 | 6/f | 00 | 12 | 34 | | | |
| 1342 | 342 | Due Miglia | 126 | 136/c | 00 | 31 | 55 | | | |
| 1343 | 342 | | | | | | | 00.44.16 | | |
| 1344 | 343 | Due Miglia | 126 | 6/e | 00 | 07 | 10 | | | |

653



REGIONE PUGLIA - ASSESSORATO AGRICOLTURA E FORESTE
 Ufficio Usi Civili
 Comune di MARTINA FRANCA - prov. di Taranto

Inventario dei Beni di Uso Civico
 Stato Occupatori "2" - Verifica Nucera del 31/08/1960

| N. Prog | Num. d'ordine della verifica Nucera | Dati Catastali | | | Estensione | | | Sommataria particelle accorpate | Note della Verifica Nucera | Annotazioni di Inventario |
|---------|-------------------------------------|----------------|--------|------------|------------|-----|----|---------------------------------|----------------------------|---------------------------|
| | | Contrada | Foglio | Particella | Ha | Are | Ca | | | |
| 1345 | 343 | Due Miglia | 126 | 136/d | 00 | 42 | 78 | | | |
| 1346 | 343 | | | | | | | 00.49.88 | | |
| 1347 | 344 | Due Miglia | 130 | 270 | 00 | 03 | 40 | | | |
| 1348 | 345 | Due Miglia | 130 | 133 | 00 | 01 | 74 | | | |
| 1349 | 345 | Due Miglia | 130 | 136 | 00 | 21 | 50 | | | |
| 1350 | 345 | Due Miglia | 130 | 137 | 00 | 28 | 76 | | | |
| 1351 | 345 | Due Miglia | 130 | 144 | 00 | 84 | 49 | | | |
| 1352 | 345 | Due Miglia | 130 | 127 | 00 | 53 | 48 | | | |
| 1353 | 345 | Due Miglia | 130 | 128 | 00 | 23 | 64 | | | |
| 1354 | 345 | Due Miglia | 130 | 129 | 00 | 40 | 30 | | | |
| 1355 | 345 | Due Miglia | 130 | 131 | 00 | 01 | 58 | | | |
| 1356 | 345 | | | | | | | 02.55.49 | | |
| 1357 | 346 | Due Miglia | 134 | 147 | 00 | 42 | 03 | | | |
| 1358 | 346 | Due Miglia | 134 | 170 | 00 | 00 | 57 | | | |
| 1359 | 346 | | | | | | | 00.42.60 | | |
| 1360 | 347 | Due Miglia | 126 | 1 | 00 | 00 | 98 | | | |
| 1361 | 347 | Due Miglia | 126 | 2 | 00 | 39 | 20 | | | |
| 1362 | 347 | Due Miglia | 126 | 135 | 00 | 46 | 71 | | | |
| 1363 | 347 | | | | | | | 00.86.89 | | |

654




REGIONE PUGLIA - ASSESSORATO AGRICOLTURA E FORESTE
 Ufficio Usi Civili
 Comune di MARTINA FRANCA - prov. di Taranto

Inventario dei Beni di Uso Civico
 Stato Occupatori "2" - Verifica Nucera del 31/08/1980

| N. Prog | Num. d'ordine della verifica Nucera | Dati Catastali | | | Estensione | | | Sommatoria particelle accorpate | Note della Verifica Nucera | Annotazioni di Inventario |
|---------|-------------------------------------|----------------|--------|------------|------------|-----|----|---------------------------------|----------------------------|---------------------------|
| | | Contrada | Foglio | Particella | Ha | Are | Ca | | | |
| 1364 | 348 | Due Miglia | 126 | 6/a | 00 | 50 | 59 | | | |
| 1365 | 348 | Due Miglia | 126 | 136/a | 00 | 02 | 31 | | | |
| 1366 | 348 | Due Miglia | 107 | 118 | 00 | 76 | 05 | | | |
| 1367 | 348 | | | | | | | 01,28,95 | | |
| 1368 | 349 | Due Miglia | 88 | 16 | 00 | 67 | 73 | | | |
| 1369 | 349 | Due Miglia | 88 | 17 | 00 | 00 | 80 | | | |
| 1370 | 349 | | | | | | | 00,68,53 | | |
| 1371 | 350 | Due Miglia | 89 | 105 | 00 | 00 | 82 | | | |
| 1372 | 350 | Due Miglia | 89 | 106 | 00 | 18 | 40 | | | |
| 1373 | 350 | | | | | | | 00,19,22 | | |
| 1374 | 351 | Due Miglia | 128 | 83 | 00 | 01 | 59 | | | |
| 1375 | 351 | Due Miglia | 128 | 113 | 00 | 42 | 80 | | | |
| 1376 | 351 | | | | | | | 00,44,39 | | |
| 1377 | 352 | Due Miglia | 126 | 6/b | 00 | 21 | 43 | | | |
| 1378 | 352 | Due Miglia | 126 | 6/c | 00 | 05 | 11 | | | |
| 1379 | 352 | Due Miglia | 126 | 136/b | 00 | 12 | 46 | | | |
| 1380 | 352 | Due Miglia | 133 | 54 | 00 | 00 | 68 | | | |
| 1381 | 352 | Due Miglia | 133 | 32 | 00 | 01 | 43 | | | |
| 1382 | 352 | Due Miglia | 133 | 49 | 00 | 16 | 63 | | | |

655



REGIONE PUGLIA - ASSESSORATO AGRICOLTURA E FORESTE
 Ufficio Usi Civici
 Comune di MARTINA FRANCA - prov. di Taranto

Inventario dei Beni di Uso Civico
 Stato Occupatori "2" - Verifica Nucera del 31/08/1980

| N. Prog | Num. d'ordine della verifica Nucera | Dati Catastali | | | Estensione | | | Sommatória particelle accorpate | Note della Verifica Nucera | Annotazioni di Inventario |
|---------|-------------------------------------|----------------|--------|------------|------------|-----|----|---------------------------------|----------------------------|---------------------------|
| | | Contrada | Foglio | Particella | Ha | Are | Ca | | | |
| 1383 | 352 | Due Miglia | 133 | 50 | 01 | 40 | 27 | | | |
| 1384 | 352 | Due Miglia | 133 | 51 | 00 | 14 | 61 | | | |
| 1385 | 352 | Due Miglia | 133 | 75 | 01 | 64 | 66 | | | |
| 1386 | 352 | Due Miglia | 133 | 33 | 01 | 09 | 73 | | | |
| 1387 | 352 | Due Miglia | 133 | 118 | 00 | 54 | 80 | | | |
| 1388 | 352 | Due Miglia | 133 | 119 | 06 | 75 | 09 | | | |
| 1389 | 352 | Due Miglia | 133 | 120 | 00 | 18 | 30 | | | |
| 1390 | 352 | Due Miglia | 110 | 162 | 00 | 30 | 60 | | | |
| 1391 | 352 | Due Miglia | 110 | 163 | 00 | 80 | 71 | | | |
| 1392 | 352 | Due Miglia | 110 | 188 | 00 | 62 | 64 | | | |
| 1393 | 352 | Due Miglia | 110 | 189 | 00 | 51 | 46 | | | |
| 1394 | 352 | | | | | | | 14.40.61 | | |
| 1395 | 353 | Due Miglia | 130 | 140 | 00 | 13 | 11 | | | |
| 1396 | 353 | Due Miglia | 130 | 278 | 00 | 05 | 80 | | | |
| 1397 | 353 | | | | | | | 00.18.91 | | |
| 1398 | 354 | Due Miglia | 91 | 1 | 00 | 03 | 68 | | | |
| 1399 | 355 | Due Miglia | 109 | 117 | 00 | 63 | 23 | | | |
| 1400 | 355 | Due Miglia | 109 | 118 | 00 | 01 | 46 | | | |
| 1401 | 355 | | | | | | | 00.64.69 | | |

656



REGIONE PUGLIA - ASSESSORATO AGRICOLTURA E FORESTE
 Ufficio Usi Civici
 Comune di MARTINA FRANCA - prov. di Taranto

Inventario dei Beni di Uso Civico
 Stato Occupatori "2" - Verifica Nucera del 31/08/1960

| N. Prog | Num. d'ordine della verifica Nucera | Dati Catastali | | | Estensione | | | Sommatoria particelle accorpate | Note della Verifica Nucera | Annotazioni di Inventario |
|---------|-------------------------------------|----------------|--------|------------|------------|-----|----|---------------------------------|----------------------------|---------------------------|
| | | Contrada | Foglio | Particella | Ha | Are | Ca | | | |
| 1402 | 356 | Due Miglia | 129 | 130 | 00 | 24 | 35 | | | |
| 1403 | 357 | Due Miglia | 93 | 98 | 00 | 51 | 60 | | | |
| 1404 | 357 | Due Miglia | 93 | 99 | 00 | 00 | 96 | | | |
| 1405 | 357 | Due Miglia | 93 | 100 | 00 | 51 | 12 | | | |
| 1406 | 357 | | | | | | | 01.03.68 | | |
| 1407 | 358 | Due Miglia | 111 | 131 | 00 | 84 | 76 | | | |
| 1408 | 358 | Due Miglia | 111 | 132 | 00 | 01 | 45 | | | |
| 1409 | 358 | | | | | | | 00.86.23 | | |
| 1410 | 359 | Due Miglia | 153 | 18 | 01 | 20 | 62 | | | |
| 1411 | 360 | Due Miglia | 133 | 41/b | 00 | 00 | 12 | | | |
| 1412 | 360 | Due Miglia | 133 | 42/b | 00 | 14 | 94 | | | |
| 1413 | 360 | | | | | | | 00.15.08 | | |
| 1414 | 361 | Due Miglia | 90 | 286 | 00 | 15 | 01 | | | |
| 1415 | 361 | Due Miglia | 90 | 63 | 00 | 18 | 15 | | | |
| 1416 | 361 | Due Miglia | 90 | 285 | 00 | 19 | 24 | | | |
| 1417 | 361 | Due Miglia | 90 | 297 | 00 | 23 | 84 | | | |
| 1418 | 361 | | | | | | | 00.76.24 | | |
| 1419 | 362 | Due Miglia | 133 | 27 | 00 | 25 | 62 | | | |
| 1420 | 363 | Due Miglia | 127 | 43 | 00 | 73 | 00 | | | |

057



REGIONE PUGLIA - ASSESSORATO AGRICOLTURA E FORESTE
 Ufficio Usi Civili
 Comune di MARTINA FRANCA - prov. di Taranto

Inventario dei Beni di Uso Civico
 Stato Occupatori "2" - Verifica Nucera del 31/08/1960

| N. Prog | Num. d'ordine della verifica Nucera | Dati Catastali | | | Estensione | | | Sommatore particelle accorpate | Note della Verifica Nucera | Annotazioni di Inventario |
|---------|-------------------------------------|----------------|--------|------------|------------|-----|----|--------------------------------|----------------------------|---------------------------|
| | | Contrada | Foglio | Particella | Ha | Are | Ca | | | |
| 1421 | 364 | Due Miglia | 133 | 23 | 00 | 26 | 22 | | | |
| 1422 | 365 | Due Miglia | 132 | 102/a | 00 | 35 | 99 | | | |
| 1423 | 366 | Due Miglia | 89 | 59 | 00 | 00 | 80 | | | |
| 1424 | 366 | Due Miglia | 89 | 60 | 00 | 59 | 42 | | | |
| 1425 | 366 | | | | | | | 00.60.22 | | |
| 1426 | 367 | Due Miglia | 160 | 93 | 00 | 00 | 40 | | | |
| 1427 | 367 | Due Miglia | 160 | 110 | 00 | 44 | 17 | | | |
| 1428 | 367 | | | | | | | 00.44.57 | | |
| 1429 | 368 | Due Miglia | 92 | 69/a | 00 | 26 | 90 | | | |
| 1430 | 368 | Due Miglia | 92 | 70/a | 00 | 28 | 71 | | | |
| 1431 | 368 | | | | | | | 00.55.61 | | |
| 1432 | 369 | Due Miglia | 92 | 68 | 00 | 01 | 67 | | | |
| 1433 | 369 | Due Miglia | 92 | 69/b | 00 | 23 | 81 | | | |
| 1434 | 369 | Due Miglia | 92 | 70/b | 00 | 30 | 14 | | | |
| 1435 | 369 | | | | | | | 00.55.62 | | |
| 1436 | 370 | Due Miglia | 107 | 36 | 00 | 81 | 17 | | | |
| 1437 | 371 | Due Miglia | 69 | 71 | 00 | 02 | 20 | | | |
| 1438 | 371 | Due Miglia | 69 | 72 | 01 | 75 | 80 | | | |
| 1439 | 371 | Due Miglia | 130 | 88 | 00 | 00 | 31 | | | |

658



REGIONE PUGLIA - ASSESSORATO AGRICOLTURA E FORESTE
 Ufficio Usi Civici
 Comune di MARTINA FRANCA - prov. di Taranto

Inventario dei Beni di Uso Civico
 Stato Occupatori "2" - Verifica Nucera del 31/08/1960

| N. Prog | Num. d'ordine della verifica Nucera | Dati Catastali | | | Estensione | | | Sommatrice particelle accorpate | Nota della Verifica Nucera | Annotazioni di Inventario |
|---------|-------------------------------------|----------------|--------|------------|------------|-----|----|---------------------------------|----------------------------|---------------------------|
| | | Contrada | Foglio | Particella | Ha | Are | Ca | | | |
| 1440 | 371 | Due Miglia | 130 | 89 | 00 | 00 | 16 | | | |
| 1441 | 371 | Due Miglia | 110 | 1/b | 00 | 27 | 90 | | | |
| 1442 | 371 | Due Miglia | 110 | 1/a | 00 | 28 | 70 | | | |
| 1443 | 371 | | | | | | | 02,35.07 | | |
| 1444 | 372 | Due Miglia | 152 | 18 | 00 | 02 | 78 | | | |
| 1445 | 372 | Due Miglia | 152 | 19 | 00 | 98 | 58 | | | |
| 1446 | 372 | | | | | | | 01.01.38 | | |
| 1447 | 373 | Due Miglia | 173 | 51 | 00 | 00 | 76 | | | |
| 1448 | 373 | Due Miglia | 173 | 52 | 00 | 70 | 57 | | | |
| 1449 | 373 | | | | | | | 00,71,33 | | |
| 1450 | 374 | Due Miglia | 126 | 96 | 00 | 94 | 55 | | | |
| 1451 | 374 | Due Miglia | 126 | 97 | 00 | 01 | 48 | | | |
| 1452 | 374 | | | | | | | 00,96,03 | | |
| 1453 | 375 | Due Miglia | 92 | 2/b | 00 | 28 | 93 | | | |
| 1454 | 375 | Due Miglia | 92 | 3/b | 00 | 01 | 05 | | | |
| 1455 | 375 | Due Miglia | 92 | 228 | 00 | 04 | 51 | | | |
| 1456 | 375 | | | | | | | 00,34,49 | | |
| 1457 | 376 | Due Miglia | 92 | 2/a | 00 | 09 | 48 | | | |
| 1458 | 376 | Due Miglia | 92 | 3/a | 00 | 00 | 57 | | | |



Studio M. - Bari

659

REGIONE PUGLIA - ASSESSORATO AGRICOLTURA E FORESTE
 Ufficio Usi Civili
 Comune di MARTINA FRANCA - prov. di Taranto

Inventario dei Beni di Uso Civico
 Stato Occupatori "2" - Verifica Nucera del 31/08/1960

| N. Prog | Num. d'ordine della verifica Nucera | Dati Catastali | | | Estensione | | | Sommatore particelle accorpate | Note della Verifica Nucera | Annotazioni di Inventario |
|---------|-------------------------------------|----------------|--------|------------|------------|-----|----|--------------------------------|----------------------------|---------------------------|
| | | Contrada | Foglio | Particella | Ha | Are | Ca | | | |
| 1459 | 376 | | | | | | | 00.10.05 | | |
| 1460 | 377 | Due Miglia | 69 | 122/a | 00 | 42 | 06 | | | |
| 1461 | 377 | Due Miglia | 69 | 123/a | 00 | 00 | 74 | | | |
| 1462 | 377 | | | | | | | 00.42.80 | | |
| 1463 | 378 | Due Miglia | 88 | 127 | 00 | 00 | 88 | | | |
| 1464 | 378 | Due Miglia | 88 | 128 | 00 | 72 | 16 | | | |
| 1465 | 378 | | | | | | | 00.73.04 | | |
| 1468 | 379 | Due Miglia | 110 | 255/b | 00 | 20 | 94 | | | |
| 1467 | 380 | Due Miglia | 172 | 61 | 00 | 01 | 68 | | | |
| 1468 | 380 | Due Miglia | 172 | 62/a | 00 | 50 | 76 | | | |
| 1469 | 380 | | | | | | | 00.52.44 | | |
| 1470 | 381 | Due Miglia | 92 | 61/a | 00 | 45 | 10 | | | |
| 1471 | 382 | Due Miglia | 153 | 82 | 01 | 08 | 00 | | | |
| 1472 | 382 | Due Miglia | 153 | 83 | 00 | 00 | 96 | | | |
| 1473 | 382 | | | | | | | 01.08.96 | | |
| 1474 | 383 | Due Miglia | 172 | 49 | 01 | 23 | 84 | | | |
| 1475 | 383 | Due Miglia | 172 | 50 | 00 | 02 | 53 | | | |
| 1476 | 383 | | | | | | | 01.26.37 | | |
| 1477 | 384 | Due Miglia | 110 | 255/a | 00 | 14 | 17 | | | |



Studio M. - Bari

660

REGIONE PUGLIA - ASSESSORATO AGRICOLTURA E FORESTE
 Ufficio Usi Civili
 Comune di MARTINA FRANCA - prov. di Taranto

Inventario dei Beni di Uso Civico
 Stato Occupatori "2" - Verifica Nucera del 31/08/1960

| N. Prog | Num. d'ordine della verifica Nucera | Dati Catastali | | | Estensione | | | Sommaatoria particelle accorpate | Note della Verifica Nucera | Annotazioni di Inventario |
|---------|-------------------------------------|----------------|--------|------------|------------|-----|----|----------------------------------|----------------------------|---------------------------|
| | | Contrada | Foglio | Particella | Ha | Are | Ca | | | |
| 1478 | 384 | Due Miglia | 110 | 114/a | 00 | 24 | 34 | | | |
| 1479 | 384 | | | | | | | 00.38.51 | | |
| 1480 | 385 | Due Miglia | 153 | 128 | 00 | 72 | 07 | | | |
| 1481 | 385 | Due Miglia | 153 | 129 | 00 | 00 | 70 | | | |
| 1482 | 385 | | | | | | | 00.72.77 | | |
| 1483 | 386 | Due Miglia | 110 | 114/b | 00 | 19 | 26 | | | |
| 1484 | 387 | Due Miglia | 172 | 62/b | 00 | 54 | 10 | | | |
| 1485 | 388 | Due Miglia | 150 | 23 | 00 | 02 | 16 | | | |
| 1486 | 388 | Due Miglia | 150 | 24 | 01 | 03 | 68 | | | |
| 1487 | 388 | | | | | | | 01.05.84 | | |
| 1488 | 389 | Due Miglia | 153 | 93 | 00 | 00 | 63 | | | |
| 1489 | 389 | Due Miglia | 153 | 94 | 00 | 68 | 89 | | | |
| 1490 | 389 | | | | | | | 00.69.52 | | |
| 1491 | 390 | Due Miglia | 132 | 132/a | 00 | 35 | 18 | | | |
| 1492 | 391 | Due Miglia | 153 | 37 | 00 | 73 | 91 | | | |
| 1493 | 391 | Due Miglia | 153 | 38 | 00 | 01 | 20 | | | |
| 1494 | 391 | Due Miglia | 153 | 56 | 01 | 04 | 68 | | | |
| 1495 | 391 | | | | | | | 01.79.79 | | |
| 1496 | 392 | Due Miglia | 154 | 38 | 00 | 00 | 55 | | | |



661

REGIONE PUGLIA - ASSESSORATO AGRICOLTURA E FORESTE
 Ufficio Usi Civili
 Comune di MARTINA FRANCA - prov. di Taranto

Inventario dei Beni di Uso Civico
 Stato Occupatori "2" - Verifica Nucera del 31/08/1960

| N. Prog | Num. d'ordine della verifica Nucera | Dati Catastali | | | Estensione | | | Sommatoria particelle accorpate | Note della Verifica Nucera | Annotazioni di Inventario |
|---------|-------------------------------------|----------------|--------|------------|------------|-----|----|---------------------------------|----------------------------|---------------------------|
| | | Contrada | Foglio | Particella | Ha | Are | Ca | | | |
| 1497 | 392 | Due Miglia | 154 | 39 | 01 | 00 | 75 | | | |
| 1498 | 392 | Due Miglia | 154 | 45 | 00 | 00 | 68 | | | |
| 1499 | 392 | Due Miglia | 154 | 46 | 00 | 56 | 16 | | | |
| 1500 | 392 | Due Miglia | 154 | 49 | 00 | 00 | 81 | | | |
| 1501 | 392 | Due Miglia | 154 | 50 | 00 | 01 | 08 | | | |
| 1502 | 392 | Due Miglia | 154 | 51 | 00 | 87 | 40 | | | |
| 1503 | 392 | Due Miglia | 154 | 52 | 00 | 18 | 38 | | | |
| 1504 | 392 | Due Miglia | 154 | 53 | 00 | 02 | 36 | | | |
| 1505 | 392 | Due Miglia | 154 | 54 | 00 | 48 | 90 | | | |
| 1506 | 392 | Due Miglia | 154 | 55 | 00 | 31 | 32 | | | |
| 1507 | 392 | Due Miglia | 154 | 58 | 01 | 85 | 30 | | | |
| 1508 | 392 | Due Miglia | 154 | 57 | 01 | 52 | 00 | | | |
| 1509 | 392 | Due Miglia | 154 | 58 | 01 | 30 | 10 | | | |
| 1510 | 392 | Due Miglia | 154 | 59 | 00 | 66 | 55 | | | |
| 1511 | 392 | Due Miglia | 154 | 61 | 01 | 72 | 40 | | | |
| 1512 | 392 | Due Miglia | 154 | 136 | 01 | 74 | 85 | | | |
| 1513 | 392 | | | | | | | 12.29.59 | | |
| 1514 | 393 | Due Miglia | 154 | 9 | 00 | 02 | 33 | | | |
| 1515 | 393 | Due Miglia | 154 | 10 | 00 | 73 | 62 | | | |



REGIONE PUGLIA - ASSESSORATO AGRICOLTURA E FORESTE
 Ufficio Usi Civici
 Comune di MARTINA FRANCA - prov. di Taranto

Inventario dei Beni di Uso Civico
 Stato Occupatori "2" - Verifica Nucera del 31/08/1960

| N. Prog | Num. d'ordine della verifica Nucera | Dati Catastali | | | Estensione | | | Sommatoria particelle accorpate | Note della Verifica Nucera | Annotazioni di Inventario |
|---------|-------------------------------------|----------------|--------|------------|------------|-----|----|---------------------------------|----------------------------|---------------------------|
| | | Contrada | Foglio | Particella | Ha | Are | Ca | | | |
| 1516 | 393 | | | | | | | 00,75,95 | | |
| 1517 | 394 | Due Miglia | 132 | 77 | 00 | 01 | 36 | | | |
| 1518 | 394 | Due Miglia | 132 | 76 | 00 | 76 | 30 | | | |
| 1519 | 394 | | | | | | | 00,77,66 | | |
| 1520 | 395 | Due Miglia | 131 | 47 | 00 | 47 | 97 | | | |
| 1521 | 395 | Due Miglia | 131 | 48 | 00 | 00 | 54 | | | |
| 1522 | 395 | | | | | | | 00,48,51 | | |
| 1523 | 396 | Due Miglia | 92 | 117 | 00 | 45 | 92 | | | |
| 1524 | 396 | Due Miglia | 92 | 118 | 00 | 01 | 24 | | | |
| 1525 | 396 | | | | | | | 00,47,16 | | |
| 1526 | 397 | Due Miglia | 89 | 214 | 00 | 01 | 78 | | | |
| 1527 | 397 | Due Miglia | 89 | 215 | 00 | 62 | 22 | | | |
| 1528 | 397 | Due Miglia | 89 | 278 | 00 | 39 | 40 | | | |
| 1529 | 397 | Due Miglia | 89 | 279 | 00 | 26 | 40 | | | |
| 1530 | 397 | Due Miglia | 89 | 219 | 00 | 00 | 46 | | | |
| 1531 | 397 | Due Miglia | 89 | 220 | 01 | 16 | 33 | | | |
| 1532 | 397 | Due Miglia | 89 | 222 | 00 | 20 | 47 | | | |
| 1533 | 397 | | | | | | | 02,67,08 | | |
| 1534 | 398 | Due Miglia | 130 | 226 | 00 | 11 | 59 | | | |



663

REGIONE PUGLIA - ASSESSORATO AGRICOLTURA E FORESTE
 Ufficio Usi Civici
 Comune di MARTINA FRANCA - prov. di Taranto

Inventario dei Beni di Uso Civico
 Stato Occupatori "2" - Verifica Nucera del 31/08/1960


| N. Prog | Num. d'ordine della verifica Nucera | Dati Catastali | | | Estensione | | | Sommatonia particelle accorpate | Note della Verifica Nucera | Annotazioni di Inventario |
|---------|-------------------------------------|----------------|--------|------------|------------|-----|----|---------------------------------|----------------------------|---------------------------|
| | | Contrada | Foglio | Particella | Ha | Are | Ca | | | |
| 1535 | 399 | Due Miglia | 130 | 228/d | 00 | 03 | 23 | | | |
| 1536 | 399 | Due Miglia | 130 | 228/a | 00 | 12 | 50 | | | |
| 1537 | 399 | Due Miglia | 130 | 228/c | 00 | 12 | 50 | | | |
| 1538 | 399 | Due Miglia | 110 | 3 | 00 | 04 | 20 | | | |
| 1539 | 399 | | | | | | | 00.32.43 | | |
| 1540 | 400 | Due Miglia | 130 | 253 | 00 | 14 | 26 | | | |
| 1541 | 401 | Due Miglia | 132 | 140/c | 00 | 17 | 00 | | | |
| 1542 | 402 | Due Miglia | 130 | 281 | 00 | 29 | 58 | | | |
| 1543 | 403 | Due Miglia | 132 | 140/e | 00 | 17 | 52 | | | |
| 1544 | 404 | Due Miglia | 67 | 24 | 00 | 65 | 43 | | | |
| 1545 | 404 | Due Miglia | 67 | 25 | 00 | 01 | 08 | | | |
| 1546 | 404 | | | | | | | 00.66.51 | | |
| 1547 | 405 | Due Miglia | 89 | 163 | 00 | 37 | 58 | | | |
| 1548 | 405 | Due Miglia | 89 | 164 | 00 | 07 | 37 | | | |
| 1549 | 405 | | | | | | | 00.44.95 | | |
| 1550 | 406 | Due Miglia | 90 | 143/a | 00 | 06 | 80 | | | |
| 1551 | 406 | Due Miglia | 90 | 143/d | 00 | 00 | 60 | | | |
| 1552 | 406 | Due Miglia | 90 | 149/a | 00 | 03 | 47 | | | |
| 1553 | 406 | Due Miglia | 90 | 150/a | 00 | 00 | 08 | | | |



REGIONE PUGLIA - ASSESSORATO AGRICOLTURA E FORESTE
 Ufficio Usi Civici
 Comune di MARTINA FRANCA - prov. di Taranto

Inventario dei Beni di Uso Civico
 Stato Occupatori "2" - Verifica Nucera del 31/08/1960

| N. Prog | Num. d'ordine della verifica Nucera | Dati Catastali | | | Estensione | | | Sommatoria particelle accorpate | Note della Verifica Nucera | Annotazioni di Inventario |
|---------|-------------------------------------|----------------|--------|------------|------------|-----|----|---------------------------------|----------------------------|---------------------------|
| | | Contrada | Foglio | Particella | Ha | Are | Ca | | | |
| 1554 | 406 | Due Miglia | 90 | 150/b | 00 | 00 | 40 | | | |
| 1555 | 406 | | | | | | | 00,11.35 | | |
| 1556 | 407 | Due Miglia | 132 | 102/b | 00 | 30 | 87 | | | |
| 1557 | 407 | Due Miglia | 132 | 164 | 00 | 55 | 70 | | | |
| 1558 | 407 | | | | | | | 00,86.57 | | |
| 1559 | 408 | Due Miglia | 128 | 6 | 00 | 00 | 80 | | | |
| 1560 | 408 | Due Miglia | 128 | 118 | 00 | 21 | 90 | | | |
| 1561 | 408 | | | | | | | 00,22.70 | | |
| 1562 | 409 | Due Miglia | 132 | 140/d | 00 | 00 | 54 | | | |
| 1563 | 409 | Due Miglia | 132 | 140/b | 00 | 17 | 77 | | | |
| 1564 | 409 | | | | | | | 00,18.31 | | |
| 1565 | 410 | Due Miglia | 132 | 140/a | 00 | 17 | 15 | | | |
| 1566 | 411 | Due Miglia | 129 | 17 | 00 | 44 | 03 | | | |
| 1567 | 411 | Due Miglia | 129 | 19 | 00 | 00 | 43 | | | |
| 1568 | 411 | Due Miglia | 129 | 20 | 00 | 73 | 06 | | | |
| 1569 | 411 | | | | | | | 01,17.52 | | |
| 1570 | 412 | Due Miglia | 154 | 42 | 00 | 97 | 90 | | | |
| 1571 | 412 | Due Miglia | 134 | 148 | 00 | 62 | 85 | | | |
| 1572 | 412 | | | | | | | 01,60.75 | | |



665

REGIONE PUGLIA - ASSESSORATO AGRICOLTURA E FORESTE
 Ufficio Usi Civici
 Comune di MARTINA FRANCA - prov. di Taranto

Inventario dei Beni di Uso Civico
 Stato Occupatori "2" - Verifica Nucera del 31/08/1960

| N. Prog | Num. d'ordine della verifica Nucera | Dati Catastali | | | Estensione | | | Sommatoria particelle accorpate | Note della Verifica Nucera | Annotazioni di Inventario |
|---------|-------------------------------------|----------------|--------|------------|------------|-----|----|---------------------------------|---|---------------------------|
| | | Contrada | Foglio | Particella | Ha | Are | Ca | | | |
| 1573 | 413 | Due Miglia | 129 | 10 | 00 | 00 | 74 | | | |
| 1574 | 413 | Due Miglia | 129 | 11 | 00 | 51 | 41 | | | |
| 1575 | 413 | | | | | | | 00.52.15 | | |
| 1576 | 414 | Due Miglia | 133 | 47 | 00 | 01 | 78 | | | |
| 1577 | 414 | Due Miglia | 133 | 82 | 00 | 49 | 54 | | | |
| 1578 | 414 | | | | | | | 00.51.32 | | |
| 1579 | 415 | Due Miglia | 89 | 276 | 00 | 34 | 35 | | | |
| 1580 | 416 | Due Miglia | 63 | 27 | 00 | 01 | 10 | | | |
| 1581 | 416 | Due Miglia | 63 | 28 | 00 | 78 | 64 | | | |
| 1582 | 416 | | | | | | | 00.79.74 | | |
| 1583 | 417 | Due Miglia | 126 | 104 | 00 | 00 | 58 | | | |
| 1584 | 417 | Due Miglia | 126 | 105 | 00 | 54 | 11 | | | |
| 1585 | 417 | | | | | | | 00.54.69 | | |
| 1586 | 418 | Due Miglia | 110 | 167 | 00 | 04 | 36 | | | |
| 1587 | 419 | Due Miglia | 107 | 130 | 00 | 63 | 90 | | | |
| 1588 | 419 | Due Miglia | 107 | 133 | 00 | 00 | 78 | | | |
| 1589 | 419 | | | | | | | 00.64.68 | | |
| 1590 | 420 | Due Miglia | 132 | 194 | 00 | 88 | 24 | | | |
| 1591 | 421 | Due Miglia | 136 | 1 | 02 | 73 | 13 | | Prebenda Parrocchiale di Martina Franca | |

666



REGIONE PUGLIA - ASSESSORATO AGRICOLTURA E FORESTE
 Ufficio Usi Civici
 Comune di MARTINA FRANCA - prov. di Taranto

Inventario dei Beni di Uso Civico
 Stato Occupatori "2" - Verifica Nucera del 31/08/1960

| N. Prog | Num. d'ordine della verifica Nucera | Dati Catastali | | | Estensione | | | Sommatoria particelle accorpate | Note della Verifica Nucera | Annotazioni di Inventario |
|---------|-------------------------------------|----------------|--------|------------|------------|-----|----|---------------------------------|---|---------------------------|
| | | Contrada | Foglio | Particella | Ha | Are | Ca | | | |
| 1592 | 421 | Due Miglia | 138 | 2 | 02 | 42 | 20 | | Prebenda Parrocchiale di Martina Franca | |
| 1593 | 421 | Due Miglia | 112 | 37 | 03 | 90 | 29 | | Prebenda Parrocchiale di Martina Franca | |
| 1594 | 421 | Due Miglia | 112 | 38 | 02 | 07 | 90 | | Prebenda Parrocchiale di Martina Franca | |
| 1595 | 421 | Due Miglia | 61 | 58 | 07 | 55 | 49 | | Prebenda Parrocchiale di Martina Franca | |
| 1596 | 421 | Due Miglia | 61 | 59 | 00 | 67 | 24 | | Prebenda Parrocchiale di Martina Franca | |
| 1597 | 421 | Due Miglia | 61 | 60 | 00 | 01 | 49 | | Prebenda Parrocchiale di Martina Franca | |
| 1598 | 421 | Due Miglia | 61 | 61 | 00 | 11 | 11 | | Prebenda Parrocchiale di Martina Franca | |
| 1599 | 421 | Due Miglia | 61 | 62 | 00 | 05 | 26 | | Prebenda Parrocchiale di Martina Franca | |
| 1600 | 421 | Due Miglia | 81 | 63 | 00 | 01 | 22 | | Prebenda Parrocchiale di Martina Franca | |
| 1601 | 421 | Due Miglia | 61 | 90 | 04 | 51 | 67 | | Prebenda Parrocchiale di Martina Franca | |
| 1602 | 421 | Due Miglia | 111 | 65 | 02 | 79 | 10 | | Prebenda Parrocchiale di Martina Franca | |
| 1603 | 421 | Due Miglia | 111 | 66 | 07 | 28 | 82 | | Prebenda Parrocchiale di Martina Franca | |
| 1604 | 421 | Due Miglia | 111 | 67 | 00 | 02 | 48 | | Prebenda Parrocchiale di Martina Franca | |
| 1605 | 421 | Due Miglia | 111 | 68 | 00 | 12 | 23 | | Prebenda Parrocchiale di Martina Franca | |
| 1606 | 421 | Due Miglia | 111 | 69 | 00 | 27 | 05 | | Prebenda Parrocchiale di Martina Franca | |
| 1607 | 421 | Due Miglia | 111 | 70 | 03 | 39 | 60 | | Prebenda Parrocchiale di Martina Franca | |
| 1608 | 421 | Due Miglia | 111 | 71 | 03 | 70 | 76 | | Prebenda Parrocchiale di Martina Franca | |
| 1609 | 421 | Due Miglia | 111 | 72 | 01 | 72 | 80 | | Prebenda Parrocchiale di Martina Franca | |
| 1610 | 421 | Due Miglia | 111 | 73 | 08 | 57 | 88 | | Prebenda Parrocchiale di Martina Franca | |

667



REGIONE PUGLIA - ASSESSORATO AGRICOLTURA E FORESTE
 Ufficio Usi Civici
 Comune di MARTINA FRANCA - prov. di Taranto

Inventario dei Beni di Uso Civico
 Stato Occupatori "2" - Verifica Nucera del 31/08/1980

| N. Prog | Num. d'ordine della verifica Nucera | Dati Catastali | | | Estensione | | | Sommatoria particelle accorpate | Note della Verifica Nucera | Annotazioni di Inventario |
|---------|-------------------------------------|----------------|--------|------------|------------|-----|----|---------------------------------|---|---------------------------|
| | | Contrada | Foglio | Particella | Ha | Are | Ca | | | |
| 1611 | 421 | Due Miglia | 111 | 74 | 00 | 49 | 37 | | Prebenda Parrocchiale di Martina Franca | |
| 1612 | 421 | Due Miglia | 111 | 75 | 00 | 26 | 55 | | Prebenda Parrocchiale di Martina Franca | |
| 1613 | 421 | Due Miglia | 111 | 76 | 04 | 61 | 70 | | Prebenda Parrocchiale di Martina Franca | |
| 1614 | 421 | Due Miglia | 111 | 92 | 00 | 20 | 30 | | Prebenda Parrocchiale di Martina Franca | |
| 1615 | 421 | Due Miglia | 111 | 128 | 01 | 08 | 74 | | Prebenda Parrocchiale di Martina Franca | |
| 1616 | 421 | Due Miglia | 111 | 197/a | 02 | 21 | 50 | | Prebenda Parrocchiale di Martina Franca | |
| 1617 | 421 | Due Miglia | 90 | 14 | 00 | 02 | 40 | | Prebenda Parrocchiale di Martina Franca | |
| 1618 | 421 | Due Miglia | 90 | 16 | 00 | 03 | 66 | | Prebenda Parrocchiale di Martina Franca | |
| 1619 | 421 | Due Miglia | 90 | 17 | 00 | 20 | 32 | | Prebenda Parrocchiale di Martina Franca | |
| 1620 | 421 | Due Miglia | 90 | 236 | 00 | 12 | 96 | | Prebenda Parrocchiale di Martina Franca | |
| 1621 | 421 | Due Miglia | 90 | 237 | 00 | 04 | 70 | | Prebenda Parrocchiale di Martina Franca | |
| 1622 | 421 | Due Miglia | 90 | 261 | 00 | 07 | 40 | | Prebenda Parrocchiale di Martina Franca | |
| 1623 | 421 | Due Miglia | 90 | 18 | 01 | 89 | 20 | | Prebenda Parrocchiale di Martina Franca | |
| 1624 | 421 | | | | | | | 63,26,52 | | |
| 1625 | 422 | Due Miglia | 152 | 20 | 00 | 68 | 51 | | | |
| 1626 | 422 | Due Miglia | 152 | 145 | 00 | 06 | 43 | | | |
| 1627 | 422 | | | | | | | 00,74,94 | | |
| 1628 | 423 | Due Miglia | 126 | 8 | 00 | 55 | 49 | | Provincia di Taranto (Amministrazione) | |
| 1629 | 423 | Due Miglia | 126 | 92 | 00 | 01 | 96 | | Provincia di Taranto (Amministrazione) | |

668



REGIONE PUGLIA - ASSESSORATO AGRICOLTURA E FORESTE
 Ufficio Usi Civili
 Comune di MARTINA FRANCA - prov. di Taranto

Inventario dei Beni di Uso Civico
 Stato Occupatori "2" - Verifica Nucera del 31/08/1960

| N. Prog | Num. d'ordine della verifica Nucera | Dati Catastali | | | Estensione | | | Sommatoria particelle accorpate | Note della Verifica Nucera | Annotazioni di Inventario |
|---------|-------------------------------------|----------------|--------|------------|------------|-----|----|---------------------------------|--|---------------------------|
| | | Contrada | Foglio | Particella | Ha | Are | Ca | | | |
| 1630 | 423 | Due Miglia | 128 | 93 | 00 | 08 | 41 | | Provincia di Taranto (Amministrazione) | |
| 1631 | 423 | Due Miglia | 128 | 94 | 00 | 07 | 08 | | Provincia di Taranto (Amministrazione) | |
| 1632 | 423 | | | | | | | 00.72.94 | | |
| 1633 | 424 | Due Miglia | 127 | 97 | 00 | 02 | 98 | | | |
| 1634 | 424 | Due Miglia | 127 | 98 | 01 | 51 | 38 | | | |
| 1635 | 424 | | | | | | | 01.54.38 | | |
| 1636 | 425 | Due Miglia | 88 | 104 | 00 | 75 | 52 | | | |
| 1637 | 425 | Due Miglia | 88 | 105 | 00 | 02 | 30 | | | |
| 1638 | 425 | Due Miglia | 88 | 106 | 00 | 56 | 70 | | | |
| 1639 | 425 | Due Miglia | 88 | 107 | 00 | 00 | 56 | | | |
| 1640 | 425 | Due Miglia | 88 | 108 | 00 | 56 | 40 | | | |
| 1641 | 425 | Due Miglia | 88 | 109 | 00 | 44 | 23 | | | |
| 1642 | 425 | Due Miglia | 88 | 110 | 00 | 00 | 73 | | | |
| 1643 | 425 | Due Miglia | 88 | 113 | 00 | 00 | 29 | | | |
| 1644 | 425 | Due Miglia | 88 | 115 | 00 | 00 | 75 | | | |
| 1645 | 425 | Due Miglia | 88 | 116 | 00 | 00 | 86 | | | |
| 1646 | 425 | Due Miglia | 88 | 111 | 01 | 12 | 37 | | | |
| 1647 | 425 | Due Miglia | 88 | 180 | 00 | 28 | 00 | | | |
| 1648 | 425 | Due Miglia | 88 | 181 | 00 | 23 | 60 | | | |

669



REGIONE PUGLIA - ASSESSORATO AGRICOLTURA E FORESTE
 Ufficio Usi Civili
 Comune di MARTINA FRANCA - prov. di Taranto

Inventario dei Beni di Uso Civico
 Stato Occupatori "2" - Verifica Nucera del 31/08/1960

| N. Prog | Num. d'ordine della verifica Nucera | Dati Catastali | | | Estensione | | | Sommatoria particelle accorpate | Note della Verifica Nucera | Annotazioni di Inventario |
|---------|-------------------------------------|----------------|--------|------------|------------|-----|----|---------------------------------|----------------------------|---------------------------|
| | | Contrada | Foglio | Particella | Ha | Are | Ca | | | |
| 1649 | 425 | Due Miglia | 88 | 112 | 00 | 31 | 11 | | | |
| 1650 | 425 | Due Miglia | 88 | 114 | 01 | 06 | 90 | | | |
| 1651 | 425 | Due Miglia | 88 | 182 | 01 | 20 | 10 | | | |
| 1652 | 425 | Due Miglia | 88 | 183 | 00 | 52 | 20 | | | |
| 1653 | 425 | Due Miglia | 88 | 184 | 01 | 39 | 64 | | | |
| 1654 | 425 | Due Miglia | 109 | 5 | 00 | 59 | 28 | | | |
| 1655 | 425 | Due Miglia | 108 | 34 | 01 | 09 | 66 | | | |
| 1656 | 425 | Due Miglia | 108 | 41 | 00 | 59 | 45 | | | |
| 1657 | 425 | Due Miglia | 87 | 76 | 01 | 10 | 12 | | | |
| 1658 | 425 | Due Miglia | 87 | 88 | 02 | 61 | 77 | | | |
| 1659 | 425 | Due Miglia | 87 | 89 | 00 | 00 | 79 | | | |
| 1660 | 425 | Due Miglia | 87 | 77 | 00 | 62 | 22 | | | |
| 1661 | 425 | Due Miglia | 87 | 78 | 00 | 00 | 66 | | | |
| 1662 | 425 | Due Miglia | 87 | 86 | 00 | 37 | 43 | | | |
| 1663 | 425 | Due Miglia | 87 | 87 | 00 | 00 | 48 | | | |
| 1664 | 425 | Due Miglia | 87 | 85 | 00 | 45 | 31 | | | |
| 1665 | 425 | Due Miglia | 87 | 84 | 00 | 00 | 85 | | | |
| 1666 | 425 | Due Miglia | 153 | 6 | 00 | 53 | 93 | | | |
| 1667 | 425 | | | | | | | 16.56,21 | | |



1000 ML - Bari

670

REGIONE PUGLIA - ASSESSORATO AGRICOLTURA E FORESTE
 Ufficio Usi Civici
 Comune di MARTINA FRANCA - prov. di Taranto

Inventario dei Beni di Uso Civico
 Stato Occupatori "2" - Verifica Nucera del 31/08/1960

| N. Prog | Num. d'ordine della verifica Nucera | Dati Catastali | | | Estensione | | | Sommatoria particelle accorpate | Note della Verifica Nucera | Annotazioni di Inventario |
|---------|-------------------------------------|----------------|--------|------------|------------|-----|----|---------------------------------|----------------------------|---------------------------|
| | | Contrada | Foglio | Particella | Ha | Are | Ca | | | |
| 1668 | 426 | Due Miglia | 145 | 146 | 00 | 22 | 42 | | | |
| 1669 | 426 | Due Miglia | 145 | 147 | 00 | 01 | 00 | | | |
| 1670 | 426 | Due Miglia | 145 | 148 | 00 | 00 | 77 | | | |
| 1671 | 426 | Due Miglia | 145 | 149 | 00 | 00 | 40 | | | |
| 1672 | 426 | Due Miglia | 145 | 145 | 00 | 67 | 55 | | | |
| 1673 | 426 | | | | | | | 00.92.14 | | |
| 1674 | 427 | Due Miglia | 134 | 85 | 00 | 38 | 50 | | | |
| 1675 | 428 | Due Miglia | 129 | 55 | 00 | 40 | 34 | | | |
| 1676 | 428 | Due Miglia | 109 | 154 | 00 | 37 | 91 | | | |
| 1677 | 428 | Due Miglia | 109 | 157 | 00 | 00 | 43 | | | |
| 1678 | 428 | | | | | | | 00.78.66 | | |
| 1679 | 429 | Due Miglia | 130 | 272 | 00 | 18 | 00 | | | |
| 1680 | 430 | Due Miglia | 153 | 111 | 00 | 04 | 10 | | | |
| 1681 | 430 | Due Miglia | 153 | 112 | 00 | 63 | 74 | | | |
| 1682 | 430 | | | | | | | 00.67.84 | | |
| 1683 | 431 | Due Miglia | 109 | 115 | 00 | 77 | 66 | | | |
| 1684 | 431 | Due Miglia | 109 | 116 | 00 | 01 | 70 | | | |
| 1685 | 431 | | | | | | | 00.79.36 | | |
| 1686 | 432 | Due Miglia | 134 | 164 | 00 | 45 | 98 | | | |

641



REGIONE PUGLIA - ASSESSORATO AGRICOLTURA E FORESTE
 Ufficio Usi Civili
 Comune di MARTINA FRANCA - prov. di Taranto

Inventario dei Beni di Uso Civico
 Stato Occupatori "2" - Verifica Nucera del 31/08/1960

| N. Prog | Num. d'ordine della verifica Nucera | Dati Catastali | | | Estensione | | | Sommatoria particelle accorpate | Note della Verifica Nucera | Annotazioni di Inventario |
|---------|-------------------------------------|----------------|--------|------------|------------|-----|----|---------------------------------|----------------------------|---------------------------|
| | | Contrada | Foglio | Particella | Ha | Are | Ca | | | |
| 1687 | 432 | Due Miglia | 134 | 106 | 00 | 01 | 20 | | | |
| 1688 | 432 | | | | | | | 00,47,18 | | |
| 1689 | 433 | Due Miglia | 66 | 181 | 00 | 61 | 10 | | | |
| 1690 | 433 | Due Miglia | 66 | 229 | 00 | 07 | 38 | | | |
| 1691 | 433 | | | | | | | 00,68,48 | | |
| 1692 | 434 | Due Miglia | 130 | 273 | 00 | 20 | 20 | | | |
| 1693 | 435 | Due Miglia | 65 | 28 | 00 | 16 | 79 | | | |
| 1694 | 435 | Due Miglia | 65 | 33 | 00 | 94 | 02 | | | |
| 1695 | 435 | Due Miglia | 60 | 117 | 00 | 00 | 76 | | | |
| 1696 | 435 | Due Miglia | 60 | 116 | 00 | 95 | 95 | | | |
| 1697 | 435 | Due Miglia | 64 | 44 | 00 | 99 | 10 | | | |
| 1698 | 435 | Due Miglia | 64 | 45 | 00 | 00 | 73 | | | |
| 1699 | 435 | | | | | | | 03,07,35 | | |
| 1700 | 436 | Due Miglia | 59 | 79 | 00 | 65 | 66 | | | |
| 1701 | 436 | Due Miglia | 59 | 80 | 00 | 00 | 60 | | | |
| 1702 | 436 | | | | | | | 00,66,26 | | |
| 1703 | 437 | Due Miglia | 173 | 76 | 00 | 00 | 92 | | | |
| 1704 | 437 | Due Miglia | 173 | 75/a | 00 | 00 | 18 | | | |
| 1705 | 437 | Due Miglia | 173 | 75/c | 00 | 02 | 47 | | | |

072



REGIONE PUGLIA - ASSESSORATO AGRICOLTURA E FORESTE
 Ufficio Usi Civici
 Comune di MARTINA FRANCA - prov. di Taranto

Inventario dei Beni di Uso Civico
 Stato Occupatori "2" - Verifica Nucera del 31/08/1960

| N. Prog | Num. d'ordine della verifica Nucera | Dati Catastali | | | Estensione | | | Sommatoria particelle accorpate | Note della Verifica Nucera | Annotazioni di Inventario |
|---------|-------------------------------------|----------------|--------|------------|------------|-----|----|---------------------------------|----------------------------|---------------------------|
| | | Contrada | Foglio | Particella | Ha | Are | Ca | | | |
| 1706 | 437 | Due Miglia | 173 | 75/d | 00 | 59 | 69 | | | |
| 1707 | 437 | | | | | | | 00.63.26 | | |
| 1708 | 438 | Due Miglia | 111 | 38 | 00 | 01 | 08 | | | |
| 1709 | 438 | Due Miglia | 111 | 39 | 01 | 13 | 31 | | | |
| 1710 | 438 | Due Miglia | 64 | 115 | 02 | 58 | 88 | | | |
| 1711 | 438 | | | | | | | 03.73.23 | | |
| 1712 | 439 | Due Miglia | 171 | 67/b | 00 | 00 | 54 | | | |
| 1713 | 439 | Due Miglia | 171 | 68/a | 00 | 42 | 00 | | | |
| 1714 | 439 | | | | | | | 00.42.54 | | |
| 1715 | 440 | Due Miglia | 134 | 91 | 00 | 46 | 85 | | | |
| 1716 | 440 | Due Miglia | 134 | 92 | 01 | 01 | 17 | | | |
| 1717 | 440 | | | | | | | 00.48.02 | | |
| 1718 | 441 | Due Miglia | 111 | 10 | 00 | 02 | 84 | | | |
| 1719 | 441 | Due Miglia | 111 | 11 | 01 | 00 | 78 | | | |
| 1720 | 441 | | | | | | | 01.03.62 | | |
| 1721 | 442 | Due Miglia | 111 | 103 | 00 | 01 | 06 | | | |
| 1722 | 442 | Due Miglia | 111 | 129 | 00 | 00 | 73 | | | |
| 1723 | 442 | Due Miglia | 111 | 130 | 00 | 71 | 97 | | | |
| 1724 | 442 | | | | | | | 00.73.76 | | |

673



REGIONE PUGLIA - ASSESSORATO AGRICOLTURA E FORESTE
 Ufficio Usi Civici
 Comune di MARTINA FRANCA - prov. di Taranto

Inventario dei Beni di Uso Civico
 Stato Occupatori "2" - Verifica Nucera del 31/08/1960

| N. Prog | Num. di ordine della verifica Nucera | Dati Catastali | | | Estensione | | | Sommativa particelle accorpate | Note della Verifica Nucera | Annotazioni di Inventario |
|---------|--------------------------------------|----------------|--------|------------|------------|-----|----|--------------------------------|----------------------------|---------------------------|
| | | Contrada | Foglio | Particella | Ha | Are | Ca | | | |
| 1725 | 443 | Due Miglia | 67 | 35 | 01 | 25 | 40 | | | |
| 1726 | 444 | Due Miglia | 111 | 101 | 00 | 00 | 66 | | | |
| 1727 | 444 | Due Miglia | 111 | 102 | 00 | 81 | 17 | | | |
| 1728 | 444 | Due Miglia | 133 | 78 | 00 | 39 | 38 | | | |
| 1729 | 444 | Due Miglia | 133 | 79 | 00 | 18 | 34 | | | |
| 1730 | 444 | Due Miglia | 133 | 117 | 00 | 00 | 54 | | | |
| 1731 | 444 | | | | | | | 01.40.09 | | |
| 1732 | 445 | Due Miglia | 131 | 151 | 00 | 40 | 21 | | | |
| 1733 | 445 | Due Miglia | 131 | 152 | 00 | 02 | 46 | | | |
| 1734 | 445 | | | | | | | 00.42.67 | | |
| 1735 | 446 | Due Miglia | 110 | 204 | 00 | 01 | 25 | | | |
| 1736 | 446 | Due Miglia | 110 | 205 | 00 | 56 | 77 | | | |
| 1737 | 446 | Due Miglia | 110 | 210 | 00 | 01 | 93 | | | |
| 1738 | 446 | Due Miglia | 110 | 211 | 01 | 18 | 83 | | | |
| 1739 | 446 | | | | | | | 01.78.78 | | |
| 1740 | 447 | Due Miglia | 64 | 108 | 00 | 01 | 27 | | | |
| 1741 | 447 | Due Miglia | 64 | 109 | 00 | 74 | 50 | | | |
| 1742 | 447 | | | | | | | 00.75.77 | | |
| 1743 | 448 | Due Miglia | 129 | 79 | 00 | 43 | 62 | | | |

074



REGIONE PUGLIA - ASSESSORATO AGRICOLTURA E FORESTE
 Ufficio Usi Civici
 Comune di MARTINA FRANCA - prov. di Taranto

Inventario dei Beni di Uso Civico
 Stato Occupatori "2" - Verifica Nucera del 31/08/1980

| N. Prog | Num. d'ordine della verifica Nucera | Dati Catastali | | | Estensione | | | Sommatória particelle accorpate | Note della Verifica Nucera | Annotazioni di Inventario |
|---------|-------------------------------------|----------------|--------|------------|------------|-----|----|---------------------------------|----------------------------|---------------------------|
| | | Contrada | Foglio | Particella | Ha | Are | Ca | | | |
| 1744 | 449 | Due Miglia | 171 | 67/a | 00 | 00 | 50 | | | |
| 1745 | 449 | Due Miglia | 171 | 68/d | 00 | 43 | 48 | | | |
| 1746 | 449 | | | | | | | 00.43.98 | | |
| 1747 | 450 | Due Miglia | 66 | 111 | 00 | 02 | 04 | | | |
| 1748 | 450 | Due Miglia | 66 | 112 | 01 | 07 | 32 | | | |
| 1749 | 450 | Due Miglia | 134 | 135 | 00 | 01 | 70 | | | |
| 1750 | 450 | Due Miglia | 134 | 136 | 00 | 80 | 78 | | | |
| 1751 | 450 | | | | | | | 01.91.82 | | |
| 1752 | 451 | Due Miglia | 66 | 115 | 00 | 01 | 44 | | | |
| 1753 | 451 | Due Miglia | 66 | 116 | 00 | 89 | 98 | | | |
| 1754 | 451 | Due Miglia | 63 | 91 | 00 | 37 | 50 | | | |
| 1755 | 451 | Due Miglia | 63 | 127 | 00 | 17 | 85 | | | |
| 1756 | 451 | | | | | | | 01.46.77 | | |
| 1757 | 452 | Due Miglia | 153 | 12 | 00 | 03 | 44 | | | |
| 1758 | 452 | Due Miglia | 153 | 13 | 00 | 54 | 72 | | | |
| 1759 | 452 | Due Miglia | 128 | 125 | 00 | 00 | 76 | | | |
| 1760 | 452 | Due Miglia | 128 | 56 | 00 | 58 | 30 | | | |
| 1761 | 452 | Due Miglia | 128 | 57 | 00 | 00 | 55 | | | |
| 1762 | 452 | Due Miglia | 128 | 101 | 00 | 03 | 00 | | | |

645



REGIONE PUGLIA - ASSESSORATO AGRICOLTURA E FORESTE
 Ufficio Usi Civili
 Comune di MARTINA FRANCA - prov. di Taranto

Inventario dei Beni di Uso Civico
 Stato Occupatori "2" - Verifica Nucera del 31/08/1980

| N. Prog | Num. cf. ordine della verifica Nucera | Dati Catastali | | | Estensione | | | Sommatore percella accorpate | Note della Verifica Nucera | Annotazioni di Inventario |
|---------|---------------------------------------|----------------|--------|------------|------------|-----|----|------------------------------|----------------------------|---------------------------|
| | | Contrada | Foglio | Particella | Ha | Are | Ca | | | |
| 1763 | 452 | Due Miglia | 128 | 109/b | 00 | 00 | 18 | | | |
| 1764 | 452 | Due Miglia | 128 | 126/b | 00 | 05 | 60 | | | |
| 1765 | 452 | Due Miglia | 128 | 129/a | 00 | 68 | 41 | | | |
| 1766 | 452 | Due Miglia | 132 | 199 | 01 | 32 | 52 | | | |
| 1767 | 452 | | | | | | | 03.27,48 | | |
| 1768 | 453 | Due Miglia | 107 | 42 | 00 | 00 | 60 | | | |
| 1769 | 453 | Due Miglia | 107 | 41 | 00 | 91 | 70 | | | |
| 1770 | 453 | | | | | | | 00.92,30 | | |
| 1771 | 454 | Due Miglia | 134 | 84 | 00 | 00 | 90 | | | |
| 1772 | 454 | Due Miglia | 134 | 163 | 00 | 30 | 30 | | | |
| 1773 | 454 | | | | | | | 00.31,20 | | |
| 1774 | 455 | Due Miglia | 128 | 58 | 00 | 02 | 21 | | | |
| 1775 | 455 | Due Miglia | 128 | 108 | 00 | 48 | 28 | | | |
| 1776 | 455 | Due Miglia | 128 | 109/a | 00 | 02 | 00 | | | |
| 1777 | 455 | Due Miglia | 128 | 127/a | 00 | 13 | 88 | | | |
| 1778 | 455 | Due Miglia | 128 | 129/b | 00 | 04 | 64 | | | |
| 1779 | 455 | Due Miglia | 128 | 124 | 00 | 54 | 30 | | | |
| 1780 | 455 | Due Miglia | 128 | 127 | 00 | 00 | 35 | | | |
| 1781 | 455 | Due Miglia | 109 | 93 | 00 | 38 | 35 | | | |

676



REGIONE PUGLIA - ASSESSORATO AGRICOLTURA E FORESTE
 Ufficio Usi Civili
 Comune di MARTINA FRANCA - prov. di Taranto

Inventario dei Beni di Uso Civico
 Stato Occupatori "2" - Verifica Nucera del 31/08/1960

| N. Prog | Num. d'ordine della verifica Nucera | Dati Catastali | | | Estensione | | | Sommaatoria particelle accorpate | Note della Verifica Nucera | Annotazioni di Inventario |
|---------|-------------------------------------|----------------|--------|------------|------------|-----|----|----------------------------------|----------------------------|---------------------------|
| | | Contrada | Foglio | Particella | Ha | Are | Ca | | | |
| 1782 | 455 | Due Miglia | 109 | 161 | 00 | 55 | 03 | | | |
| 1783 | 455 | Due Miglia | 109 | 94 | 00 | 00 | 65 | | | |
| 1784 | 455 | | | | | | | 02.19.69 | | |
| 1785 | 456 | Due Miglia | 131 | 186 | 01 | 75 | 50 | | | |
| 1786 | 456 | Due Miglia | 151 | 24 | 01 | 07 | 92 | | | |
| 1787 | 456 | Due Miglia | 151 | 23 | 00 | 01 | 41 | | | |
| 1788 | 456 | | | | | | | 02.64.63 | | |
| 1789 | 457 | Due Miglia | 107 | 32 | 00 | 87 | 62 | | | |
| 1790 | 457 | Due Miglia | 107 | 33 | 00 | 00 | 80 | | | |
| 1791 | 457 | | | | | | | 00.88.42 | | |
| 1792 | 458 | Due Miglia | 90 | 19 | 00 | 54 | 21 | | | |
| 1793 | 458 | Due Miglia | 90 | 20 | 00 | 00 | 48 | | | |
| 1794 | 458 | | | | | | | 00.54.69 | | |
| 1795 | 459 | Due Miglia | 132 | 59 | 00 | 01 | 28 | | | |
| 1796 | 459 | Due Miglia | 132 | 181 | 00 | 09 | 30 | | | |
| 1797 | 459 | Due Miglia | 132 | 182/a | 00 | 04 | 00 | | | |
| 1798 | 459 | | | | | | | 00.14.58 | | |
| 1799 | 460 | Due Miglia | 173 | 86 | 00 | 85 | 40 | | | |
| 1800 | 460 | Due Miglia | 173 | 87 | 00 | 00 | 57 | | | |

677



REGIONE PUGLIA - ASSESSORATO AGRICOLTURA E FORESTE
 Ufficio Usi Civici
 Comune di MARTINA FRANCA - prov. di Taranto

Inventario dei Beni di Uso Civico
 Stato Occupatori "2" - Verifica Nucera del 31/08/1960

| N. Prog | Num. d'ordine della verifica Nucera | Dati Catastali | | | Estensione | | | Sommatoria particelle accorpate | Note della Verifica Nucera | Annotazioni di Inventario |
|---------|-------------------------------------|----------------|--------|------------|------------|-----|----|---------------------------------|----------------------------|---------------------------|
| | | Contrada | Foglio | Particella | Ha | Are | Ca | | | |
| 1801 | 460 | | | | | | | 00,85,97 | | |
| 1802 | 461 | Due Miglia | 134 | 27 | 00 | 10 | 50 | | | |
| 1803 | 461 | Due Miglia | 134 | 161 | 00 | 00 | 40 | | | |
| 1804 | 461 | | | | | | | 00,10,90 | | |
| 1805 | 462 | Due Miglia | 132 | 74 | 00 | 03 | 62 | | | |
| 1806 | 462 | Due Miglia | 132 | 60 | 00 | 33 | 80 | | | |
| 1807 | 462 | | | | | | | 00,37,42 | | |
| 1808 | 462/1 | Due Miglia | 149 | 24 | 00 | 68 | 75 | | | |
| 1809 | 462/1 | Due Miglia | 149 | 52 | 00 | 55 | 40 | | | |
| 1810 | 462/1 | | | | | | | 01,24,15 | | |
| 1811 | 463 | Due Miglia | 131 | 128 | 00 | 03 | 59 | | | |
| 1812 | 463 | Due Miglia | 131 | 129 | 00 | 82 | 89 | | | |
| 1813 | 463 | | | | | | | 00,66,48 | | |
| 1814 | 464 | Due Miglia | 170 | 3 | 00 | 00 | 68 | | | |
| 1815 | 464 | Due Miglia | 170 | 153 | 00 | 33 | 37 | | | |
| 1816 | 464 | | | | | | | 00,34,05 | | |
| 1817 | 465 | Due Miglia | 91 | 37 | 00 | 01 | 46 | | | |
| 1818 | 465 | Due Miglia | 91 | 38 | 00 | 72 | 35 | | | |
| 1819 | 465 | | | | | | | 00,73,81 | | |

678



REGIONE PUGLIA - ASSESSORATO AGRICOLTURA E FORESTE
 Ufficio Usi Civili
 Comune di MARTINA FRANCA - prov. di Taranto

Inventario dei Beni di Uso Civico
 Stato Occupatori "2" - Verifica Nucera del 31/08/1960

| N. Prog | Num. d'ordine della verifica Nucera | Dati Catastali | | | Estensione | | | Sommatoria particelle accorpate | Note della Verifica Nucera | Annotazioni di Inventario |
|---------|-------------------------------------|----------------|--------|------------|------------|-----|----|---------------------------------|----------------------------|---------------------------|
| | | Contrada | Foglio | Particella | Ha | Are | Ca | | | |
| 1820 | 466 | Due Miglia | 59 | 30 | 00 | 01 | 39 | | | |
| 1821 | 466 | Due Miglia | 59 | 31 | 00 | 92 | 75 | | | |
| 1822 | 466 | Due Miglia | 59 | 32 | 00 | 01 | 02 | | | |
| 1823 | 466 | | | | | | | 00.95.16 | | |
| 1824 | 467 | Due Miglia | 58 | 87 | 00 | 08 | 02 | | | |
| 1825 | 468 | Due Miglia | 108 | 143 | 01 | 16 | 17 | | | |
| 1826 | 468 | Due Miglia | 108 | 144 | 00 | 02 | 64 | | | |
| 1827 | 468 | | | | | | | 01.18.81 | | |
| 1828 | 469 | Due Miglia | 96 | 21 | 00 | 68 | 10 | | | |
| 1829 | 469 | Due Miglia | 96 | 22 | 00 | 00 | 67 | | | |
| 1830 | 469 | | | | | | | 00.68.77 | | |
| 1831 | 470 | Due Miglia | 170 | 4 | 00 | 33 | 03 | | | |
| 1832 | 471 | Due Miglia | 172 | 93 | 00 | 53 | 08 | | | |
| 1833 | 471 | Due Miglia | 172 | 94 | 00 | 01 | 84 | | | |
| 1834 | 471 | | | | | | | 00.54.92 | | |
| 1835 | 472 | Due Miglia | 153 | 14 | 00 | 55 | 90 | | | |
| 1836 | 472 | Due Miglia | 153 | 15 | 00 | 01 | 22 | | | |
| 1837 | 472 | Due Miglia | 150 | 14 | 00 | 66 | 71 | | | |
| 1838 | 472 | | | | | | | 01.23.83 | | |

679



REGIONE PUGLIA - ASSESSORATO AGRICOLTURA E FORESTE
 Ufficio Usi Civici
 Comune di MARTINA FRANCA - prov. di Taranto

Inventario dei Beni di Uso Civico
 Stato Occupatori "2" - Verifica Nucera del 31/08/1960

| N. Prog | Num. d'ordine della verifica Nucera | Dati Catastali | | | Estensione | | | Sommatoria particelle accorpate | Note della Verifica Nucera | Annotazioni di Inventario |
|---------|-------------------------------------|----------------|--------|------------|------------|-----|----|---------------------------------|----------------------------|---------------------------|
| | | Contrada | Foglio | Particella | Ha | Are | Ca | | | |
| 1839 | 473 | Due Miglia | 90 | 226 | 00 | 08 | 60 | | | |
| 1840 | 473/1 | Due Miglia | 58 | 82/a | 00 | 25 | 12 | | | |
| 1841 | 473/1 | Due Miglia | 58 | 92/a | 00 | 07 | 50 | | | |
| 1842 | 473/1 | Due Miglia | 58 | 82/b | 00 | 45 | 88 | | | |
| 1843 | 473/1 | Due Miglia | 58 | 92/b | 00 | 17 | 43 | | | |
| 1844 | 473/1 | | | | | | | 00.95.93 | | |
| 1845 | 474 | Due Miglia | 88 | 39 | 01 | 32 | 48 | | | |
| 1846 | 474 | Due Miglia | 88 | 40 | 00 | 01 | 14 | | | |
| 1847 | 474 | | | | | | | 01.33.62 | | |
| 1848 | 475 | Due Miglia | 88 | 50 | 00 | 00 | 63 | | | |
| 1849 | 475 | Due Miglia | 88 | 51 | 00 | 81 | 37 | | | |
| 1850 | 475 | | | | | | | 00.82.00 | | |
| 1851 | 476 | Due Miglia | 150 | 38 | 01 | 10 | 56 | | | |
| 1852 | 477 | Due Miglia | 132 | 204 | 00 | 75 | 81 | | | |
| 1853 | 478 | Due Miglia | 130 | 276 | 00 | 34 | 23 | | | |
| 1854 | 479 | Due Miglia | 88 | 30 | 00 | 85 | 44 | | | |
| 1855 | 479 | Due Miglia | 88 | 31 | 00 | 00 | 28 | | | |
| 1856 | 479 | | | | | | | 00.85.72 | | |
| 1857 | 480 | Due Miglia | 92 | 153 | 00 | 13 | 55 | | | |

680




REGIONE PUGLIA - ASSESSORATO AGRICOLTURA E FORESTE
 Ufficio Usi Civici
 Comune di MARTINA FRANCA - prov. di Taranto

Inventario dei Beni di Uso Civico
 Stato Occupatori "2" - Verifica Nucera del 31/08/1980

| N. Prog | Num. d'ordine della verifica Nucera | Dati Catastali | | | Estensione | | | Sommatore particelle accorpate | Note della Verifica Nucera | Annotazioni di Inventario |
|---------|-------------------------------------|----------------|--------|------------|------------|-----|----|--------------------------------|----------------------------|---------------------------|
| | | Contrada | Foglio | Particella | Ha | Are | Ca | | | |
| 1858 | 481 | Due Miglia | 109 | 12 | 00 | 71 | 15 | | | |
| 1859 | 481 | Due Miglia | 109 | 17 | 00 | 00 | 78 | | | |
| 1860 | 481 | | | | | | | 00,71,93 | | |
| 1861 | 481/1 | Due Miglia | 132 | 68 | 00 | 08 | 61 | | | |
| 1862 | 482 | Due Miglia | 170 | 115 | 00 | 00 | 90 | | | |
| 1863 | 482 | Due Miglia | 170 | 116 | 00 | 87 | 40 | | | |
| 1864 | 482 | | | | | | | 00,88,30 | | |
| 1865 | 483 | Due Miglia | 151 | 77 | 00 | 49 | 50 | | | |
| 1866 | 483 | Due Miglia | 151 | 78 | 00 | 00 | 73 | | | |
| 1867 | 483 | Due Miglia | 151 | 118 | 00 | 51 | 36 | | | |
| 1868 | 483 | | | | | | | 01,01,59 | | |
| 1869 | 483/1 | Due Miglia | 153 | 85/a | 00 | 12 | 10 | | | |
| 1870 | 484 | Due Miglia | 150 | 174 | 00 | 74 | 90 | | | |
| 1871 | 484 | Due Miglia | 150 | 175 | 00 | 00 | 49 | | | |
| 1872 | 484 | | | | | | | 00,75,39 | | |
| 1873 | 485 | Due Miglia | 153 | 85/c | 00 | 78 | 78 | | | |
| 1874 | 486 | Due Miglia | 172 | 18 | 00 | 01 | 03 | | | |
| 1875 | 486 | Due Miglia | 172 | 19 | 00 | 21 | 33 | | | |
| 1876 | 486 | Due Miglia | 172 | 20 | 00 | 33 | 80 | | | |

689



REGIONE PUGLIA - ASSESSORATO AGRICOLTURA E FORESTE
 Ufficio Usi Civili
 Comune di MARTINA FRANCA - prov. di Taranto

Inventario dei Beni di Uso Civico
 Stato Occupatori "2" - Verifica Nucera del 31/08/1980

| N. Prog | Num. d'ordine della verifica Nucera | Dati Catastali | | | Estensione | | | Sommatoria particelle accorpate | Note della Verifica Nucera | Annotazioni di Inventario |
|---------|-------------------------------------|----------------|--------|------------|------------|-----|----|---------------------------------|----------------------------|---------------------------|
| | | Contrada | Foglio | Particella | Ha | Are | Ca | | | |
| 1877 | 486 | | | | | | | 00.56.16 | | |
| 1878 | 487 | Due Miglia | 91 | 199 | 00 | 16 | 98 | | | |
| 1879 | 488 | Due Miglia | 150 | 25 | 00 | 48 | 76 | | | |
| 1880 | 488 | Due Miglia | 150 | 26 | 00 | 00 | 72 | | | |
| 1881 | 488 | | | | | | | 00.49.48 | | |
| 1882 | 489 | Due Miglia | 110 | 41/a | 00 | 08 | 25 | | | |
| 1883 | 490 | Due Miglia | 110 | 38/c | 00 | 03 | 63 | | | |
| 1884 | 491 | Due Miglia | 128 | 39 | 00 | 00 | 68 | | | |
| 1885 | 491 | Due Miglia | 128 | 40 | 00 | 79 | 92 | | | |
| 1886 | 491 | | | | | | | 00.80.60 | | |
| 1887 | 492 | Due Miglia | 110 | 41/c | 00 | 08 | 83 | | | |
| 1888 | 492 | Due Miglia | 110 | 35 | 00 | 00 | 51 | | | |
| 1889 | 492 | Due Miglia | 110 | 36 | 00 | 00 | 65 | | | |
| 1890 | 492 | Due Miglia | 110 | 41/b | 00 | 00 | 50 | | | |
| 1891 | 492 | Due Miglia | 92 | 28/c | 00 | 14 | 95 | | | |
| 1892 | 492 | Due Miglia | 92 | 182/d | 00 | 04 | 45 | | | |
| 1893 | 492 | | | | | | | 00.29.89 | | |
| 1894 | 493 | Due Miglia | 110 | 42 | 00 | 00 | 46 | | | |
| 1895 | 493 | Due Miglia | 110 | 43 | 00 | 34 | 66 | | | |

682



REGIONE PUGLIA - ASSESSORATO AGRICOLTURA E FORESTE
 Ufficio Usi Civili
 Comune di MARTINA FRANCA - prov. di Taranto

Inventario dei Beni di Uso Civico
 Stato Occupatori "2" - Verifica Nucera del 31/08/1980

| N. Prog | Num. d'ordine della verifica Nucera | Dati Catastali | | | Estensione | | | Sommaatoria particelle accorpate | Note della Verifica Nucera | Annotazioni di Inventario |
|---------|-------------------------------------|----------------|--------|------------|------------|-----|----|----------------------------------|----------------------------|---------------------------|
| | | Contrada | Foglio | Particella | Ha | Are | Ca | | | |
| 1896 | 493 | | | | | | | 00.35.12 | | |
| 1897 | 494 | Due Miglia | 110 | 30 | 00 | 17 | 50 | | | |
| 1898 | 494 | Due Miglia | 110 | 31 | 00 | 00 | 49 | | | |
| 1899 | 494 | Due Miglia | 110 | 32 | 00 | 01 | 02 | | | |
| 1900 | 494 | Due Miglia | 131 | 51 | 00 | 58 | 02 | | | |
| 1901 | 494 | Due Miglia | 131 | 158 | 00 | 46 | 57 | | | |
| 1902 | 494 | Due Miglia | 131 | 55 | 00 | 57 | 22 | | | |
| 1903 | 494 | Due Miglia | 134 | 128/a | 00 | 02 | 25 | | | |
| 1904 | 494 | Due Miglia | 134 | 129/a | 00 | 59 | 58 | | | |
| 1905 | 494 | Due Miglia | 134 | 130 | 00 | 11 | 63 | | | |
| 1906 | 494 | Due Miglia | 134 | 128/b | 00 | 02 | 34 | | | |
| 1907 | 494 | Due Miglia | 134 | 129/b | 00 | 65 | 97 | | | |
| 1908 | 494 | Due Miglia | 134 | 131 | 00 | 09 | 35 | | | |
| 1909 | 494 | | | | | | | 03.31.94 | | |
| 1910 | 495 | Due Miglia | 96 | 96 | 00 | 01 | 65 | | | |
| 1911 | 495 | Due Miglia | 96 | 95 | 00 | 56 | 40 | | | |
| 1912 | 495 | Due Miglia | 98 | 208 | 01 | 09 | 64 | | | |
| 1913 | 495 | | | | | | | 01.67.69 | | |
| 1914 | 496 | Due Miglia | 131 | 52/c | 00 | 05 | 75 | | | |

683



REGIONE PUGLIA - ASSESSORATO AGRICOLTURA E FORESTE
 Ufficio Usi Civici
 Comune di MARTINA FRANCA - prov. di Taranto

Inventario dei Beni di Uso Civico
 Stato Occupatori "2" - Verifica Nucera del 31/08/1980

| N. Prog | Num. d'ordine della verifica Nucera | Dati Catastali | | | Estensione | | | Sommatoria particelle accorpate | Note della Verifica Nucera | Annotazioni di Inventario |
|---------|-------------------------------------|----------------|--------|------------|------------|-----|----|---------------------------------|----------------------------|---------------------------|
| | | Contrada | Foglio | Particella | Ha | Are | Ca | | | |
| 1915 | 497 | Due Miglia | 152 | 155 | 00 | 17 | 91 | | | |
| 1916 | 498 | Due Miglia | 91 | 174/c | 00 | 00 | 30 | | | |
| 1917 | 498 | Due Miglia | 91 | 175/c | 00 | 11 | 55 | | | |
| 1918 | 498 | Due Miglia | 109 | 76 | 00 | 53 | 32 | | | |
| 1919 | 498 | Due Miglia | 109 | 75 | 00 | 51 | 98 | | | |
| 1920 | 498 | | | | | | | 01.17.13 | | |
| 1921 | 499 | Due Miglia | 60 | 26 | 00 | 00 | 94 | | | |
| 1922 | 499 | Due Miglia | 60 | 27 | 00 | 62 | 93 | | | |
| 1923 | 499 | | | | | | | 00.63.87 | | |
| 1924 | 500 | Due Miglia | 91 | 174/b | 00 | 00 | 27 | | | |
| 1925 | 500 | Due Miglia | 91 | 175/b | 00 | 11 | 30 | | | |
| 1926 | 500 | | | | | | | 00.11.57 | | |
| 1927 | 501 | Due Miglia | 91 | 174/a | 00 | 00 | 29 | | | |
| 1928 | 501 | Due Miglia | 91 | 175/a | 00 | 11 | 20 | | | |
| 1929 | 501 | | | | | | | 00.11.49 | | |
| 1930 | 502 | Due Miglia | 134 | 65 | 00 | 88 | 20 | | | |
| 1931 | 503 | Due Miglia | 129 | 84 | 00 | 64 | 95 | | | |
| 1932 | 503 | Due Miglia | 129 | 85 | 00 | 01 | 46 | | | |
| 1933 | 503 | | | | | | | 00.66.43 | | |

684



REGIONE PUGLIA - ASSESSORATO AGRICOLTURA E FORESTE
 Ufficio Usi Civici
 Comune di MARTINA FRANCA - prov. di Taranto

Inventario dei Beni di Uso Civico
 Stato Occupatori "2" - Verifica Nucera del 31/08/1980

| N. Prog | Num. d'ordine della verifica Nucera | Dati Catastali | | | Estensione | | | Sommatória particelle accorpate | Note della Verifica Nucera | Annotazioni di inventario |
|---------|-------------------------------------|----------------|--------|------------|------------|-----|----|---------------------------------|----------------------------|---------------------------|
| | | Contrada | Foglio | Particella | Ha | Are | Ca | | | |
| 1934 | 504 | Due Miglia | 67 | 3 | 01 | 18 | 55 | | | |
| 1935 | 504 | Due Miglia | 67 | 4 | 00 | 02 | 84 | | | |
| 1936 | 504 | Due Miglia | 67 | 5 | 00 | 01 | 55 | | | |
| 1937 | 504 | Due Miglia | 67 | 6 | 00 | 05 | 98 | | | |
| 1938 | 504 | Due Miglia | 67 | 7 | 00 | 01 | 21 | | | |
| 1939 | 504 | Due Miglia | 67 | 8 | 00 | 01 | 30 | | | |
| 1940 | 504 | Due Miglia | 67 | 9 | 00 | 04 | 03 | | | |
| 1941 | 504 | Due Miglia | 67 | 184 | 00 | 13 | 06 | | | |
| 1942 | 504 | Due Miglia | 67 | 220 | 00 | 00 | 45 | | | |
| 1943 | 504 | Due Miglia | 67 | 221 | 00 | 04 | 17 | | | |
| 1944 | 504 | | | | | | | 01.53.14 | | |
| 1945 | 505 | Due Miglia | 110 | 37 | 00 | 01 | 46 | | | |
| 1946 | 505 | Due Miglia | 110 | 38/a | 00 | 07 | 83 | | | |
| 1947 | 505 | | | | | | | 00.09.29 | | |
| 1948 | 506 | Due Miglia | 128 | 106 | 00 | 79 | 10 | | | |
| 1949 | 506 | Due Miglia | 128 | 107 | 00 | 06 | 24 | | | |
| 1950 | 506 | | | | | | | 00.85.34 | | |
| 1951 | 507 | Due Miglia | 130 | 190 | 00 | 42 | 64 | | | |
| 1952 | 508 | Due Miglia | 67 | 185 | 01 | 61 | 28 | | | |

685



REGIONE PUGLIA - ASSESSORATO AGRICOLTURA E FORESTE
 Ufficio Usi Civili
 Comune di MARTINA FRANCA - prov. di Taranto

Inventario dei Beni di Uso Civico
 Stato Occupatori "2" - Verifica Nucera del 31/08/1960

| N. Prog | Num. d'ordine della verifica Nucera | Dati Catastali | | | Estensione | | | Sommaatoria particelle accorpate | Note della Verifica Nucera | Annotazioni di Inventario |
|---------|-------------------------------------|----------------|--------|------------|------------|-----|----|----------------------------------|----------------------------|---------------------------|
| | | Contrada | Foglio | Particella | Ha | Are | Ca | | | |
| 1953 | 508 | Due Miglia | 64 | 106 | 00 | 00 | 70 | | | |
| 1954 | 508 | Due Miglia | 64 | 107 | 00 | 33 | 16 | | | |
| 1955 | 508 | | | | | | | 01.95.14 | | |
| 1956 | 509 | Due Miglia | 93 | 113 | 00 | 01 | 54 | | | |
| 1957 | 509 | Due Miglia | 93 | 114 | 01 | 19 | 58 | | | |
| 1958 | 509 | | | | | | | 01.21.12 | | |
| 1959 | 510 | Due Miglia | 60 | 111 | 00 | 01 | 10 | | | |
| 1960 | 510 | Due Miglia | 60 | 112 | 01 | 21 | 76 | | | |
| 1961 | 510 | Due Miglia | 60 | 113 | 00 | 00 | 47 | | | |
| 1962 | 510 | | | | | | | 01.23.33 | | |
| 1963 | 511 | Due Miglia | 67 | 205 | 00 | 53 | 80 | | | |
| 1964 | 512 | Due Miglia | 93 | 88 | 00 | 85 | 17 | | | |
| 1965 | 512 | Due Miglia | 110 | 221 | 00 | 41 | 42 | | | |
| 1966 | 512 | Due Miglia | 110 | 222 | 00 | 00 | 17 | | | |
| 1967 | 512 | Due Miglia | 110 | 131 | 00 | 39 | 58 | | | |
| 1968 | 512 | Due Miglia | 110 | 132 | 00 | 01 | 06 | | | |
| 1969 | 512 | Due Miglia | 110 | 266 | 00 | 01 | 32 | | | |
| 1970 | 512 | Due Miglia | 110 | 267 | 00 | 65 | 58 | | | |
| 1971 | 512 | | | | | | | 02.34.30 | | |

686



REGIONE PUGLIA - ASSESSORATO AGRICOLTURA E FORESTE
 Ufficio Usi Civici
 Comune di MARTINA FRANCA - prov. di Taranto

Inventario dei Beni di Uso Civico
 Stato Occupatori "2" - Verifica Nucera del 31/08/1960

| N. Prog | Num. d'ordine della verifica Nucera | Dati Catastali | | | Estensione | | | Sommatoria particelle accorpate | Note della Verifica Nucera | Annotazioni di Inventario |
|---------|-------------------------------------|----------------|--------|------------|------------|-----|----|---------------------------------|----------------------------|---------------------------|
| | | Contrada | Foglio | Particella | Ha | Are | Ca | | | |
| 1972 | 513 | Due Miglia | 154 | 23 | 00 | 30 | 80 | | | |
| 1973 | 513 | Due Miglia | 154 | 24 | 00 | 75 | 81 | | | |
| 1974 | 513 | Due Miglia | 173 | 16 | 00 | 97 | 51 | | | |
| 1975 | 513 | Due Miglia | 173 | 129 | 00 | 04 | 32 | | | |
| 1976 | 513 | | | | | | | 02,08.44 | | |
| 1977 | 514 | Due Miglia | 90 | 91 | 00 | 01 | 44 | | | |
| 1978 | 514 | Due Miglia | 90 | 90 | 00 | 96 | 94 | | | |
| 1979 | 514 | Due Miglia | 90 | 95 | 00 | 00 | 71 | | | |
| 1980 | 514 | Due Miglia | 90 | 96 | 00 | 45 | 47 | | | |
| 1981 | 514 | Due Miglia | 152 | 53 | 00 | 92 | 49 | | | |
| 1982 | 514 | | | | | | | 02,37.05 | | |
| 1983 | 515 | Due Miglia | 58 | 88 | 00 | 88 | 18 | | | |
| 1984 | 516 | Due Miglia | 127 | 66 | 00 | 51 | 90 | | | |
| 1985 | 517 | Due Miglia | 127 | 76 | 00 | 01 | 52 | | | |
| 1986 | 517 | Due Miglia | 127 | 77/b | 00 | 81 | 42 | | | |
| 1987 | 517 | | | | | | | 00,82.94 | | |
| 1988 | 518 | Due Miglia | 58 | 94 | 00 | 17 | 42 | | | |
| 1989 | 518 | Due Miglia | 58 | 95 | 00 | 30 | 60 | | | |
| 1990 | 518 | Due Miglia | 58 | 107 | 00 | 00 | 60 | | | |

688




REGIONE PUGLIA - ASSESSORATO AGRICOLTURA E FORESTE
 Ufficio Usi Civici
 Comune di MARTINA FRANCA - prov. di Taranto

Inventario dei Beni di Uso Civico
 Stato Occupatori "2" - Verifica Nucera del 31/08/1960

| N. Prog | Num. d'ordine della verifica Nucera | Dati Catastali | | | Estensione | | | Sommatória particelle accorpate | Note della Verifica Nucera | Annotazioni di Inventario |
|---------|-------------------------------------|----------------|--------|------------|------------|-----|----|---------------------------------|----------------------------|---------------------------|
| | | Contrada | Foglio | Particella | Ha | Are | Ca | | | |
| 1991 | 518 | | | | | | | 00,48,62 | | |
| 1992 | 519 | Due Miglia | 92 | 123 | 00 | 33 | 86 | | | |
| 1993 | 520 | Due Miglia | 65 | 91/a | 00 | 90 | 69 | | | |
| 1994 | 520 | Due Miglia | 65 | 92/a | 00 | 01 | 02 | | | |
| 1995 | 520 | Due Miglia | 65 | 92/c | 00 | 00 | 36 | | | |
| 1996 | 520 | | | | | | | 00,92,07 | | |
| 1997 | 521 | Due Miglia | 109 | 79 | 00 | 55 | 29 | | | |
| 1998 | 522 | Due Miglia | 127 | 76 | 00 | 01 | 52 | | | |
| 1999 | 522 | Due Miglia | 127 | 77/b | 00 | 81 | 42 | | | |
| 2000 | 522 | Due Miglia | 173 | 60 | 00 | 87 | 80 | | | |
| 2001 | 522 | Due Miglia | 173 | 61 | 00 | 00 | 75 | | | |
| 2002 | 522 | | | | | | | 01,71,49 | | |
| 2003 | 523 | Due Miglia | 96 | 6 | 00 | 01 | 37 | | | |
| 2004 | 523 | Due Miglia | 98 | 7 | 00 | 76 | 48 | | | |
| 2005 | 523 | | | | | | | 00,77,85 | | |
| 2006 | 524 | Due Miglia | 150 | 37 | 00 | 26 | 04 | | | |
| 2007 | 524 | Due Miglia | 150 | 44 | 00 | 58 | 01 | | | |
| 2008 | 524 | Due Miglia | 150 | 45 | 03 | 36 | 76 | | | |
| 2009 | 524 | Due Miglia | 150 | 46 | 01 | 18 | 90 | | | |

688



REGIONE PUGLIA - ASSESSORATO AGRICOLTURA E FORESTE
 Ufficio Usi Civici
 Comune di MARTINA FRANCA - prov. di Taranto

Inventario dei Beni di Uso Civico
 Stato Occupatori "2" - Verifica Nucera del 31/08/1960

| N. Prog | Num. d'ordine della verifica Nucera | Dati Catastali | | | Estensione | | | Sommatória particelle accorpate | Note della Verifica Nucera | Annotazioni di Inventario |
|---------|-------------------------------------|----------------|--------|------------|------------|-----|----|---------------------------------|----------------------------|---------------------------|
| | | Contrada | Foglio | Particella | Ha | Are | Ca | | | |
| 2010 | 524 | | | | | | | 05.39.71 | | |
| 2011 | 525 | Due Miglia | 135 | 111 | 00 | 00 | 38 | | | |
| 2012 | 525 | Due Miglia | 135 | 112 | 00 | 66 | 17 | | | |
| 2013 | 525 | | | | | | | 00.66.55 | | |
| 2014 | 526 | Due Miglia | 67 | 75 | 00 | 80 | 64 | | | |
| 2015 | 526 | Due Miglia | 67 | 76 | 00 | 27 | 86 | | | |
| 2016 | 526 | | | | | | | 01.08.50 | | |
| 2017 | 527 | Due Miglia | 66 | 96 | 00 | 01 | 38 | | | |
| 2018 | 527 | Due Miglia | 68 | 97 | 01 | 02 | 84 | | | |
| 2019 | 527 | | | | | | | 00.04.22 | | |
| 2020 | 528 | Due Miglia | 65 | 91/b | 00 | 91 | 10 | | | |
| 2021 | 528 | Due Miglia | 65 | 91/c | 00 | 00 | 21 | | | |
| 2022 | 528 | Due Miglia | 65 | 92/b | 00 | 01 | 81 | | | |
| 2023 | 528 | | | | | | | 00.93.12 | | |
| 2024 | 529 | Due Miglia | 92 | 152 | 01 | 10 | 40 | | | |
| 2025 | 530 | Due Miglia | 153 | 72 | 00 | 80 | 28 | | | |
| 2026 | 530 | Due Miglia | 153 | 73 | 00 | 01 | 09 | | | |
| 2027 | 530 | | | | | | | 00.61.37 | | |
| 2028 | 531 | Due Miglia | 59 | 29 | 00 | 93 | 63 | | | |

689



REGIONE PUGLIA - ASSESSORATO AGRICOLTURA E FORESTE
 Ufficio Usi Civici
 Comune di MARTINA FRANCA - prov. di Taranto

Inventario dei Beni di Uso Civico
 Stato Occupatori "2" - Verifica Nucera del 31/08/1960

| N. Prog | Num. d'ordine della verifica Nucera | Dati Catastali | | | Estensione | | | Sommaatoria particelle accorpate | Note della Verifica Nucera | Annotazioni di Inventario |
|---------|-------------------------------------|----------------|--------|------------|------------|-----|----|----------------------------------|----------------------------|---------------------------|
| | | Contrada | Foglio | Particella | Ha | Are | Ca | | | |
| 2029 | 532 | Due Miglia | 126 | 23/b | 00 | 75 | 38 | | | |
| 2030 | 532 | Due Miglia | 126 | 24 | 00 | 01 | 71 | | | |
| 2031 | 532 | Due Miglia | 173 | 1 | 00 | 01 | 38 | | | |
| 2032 | 532 | Due Miglia | 173 | 2 | 00 | 61 | 33 | | | |
| 2033 | 532 | Due Miglia | 173 | 79 | 00 | 00 | 76 | | | |
| 2034 | 532 | Due Miglia | 173 | 80 | 00 | 98 | 42 | | | |
| 2035 | 532 | | | | | | | 02.38.98 | | |
| 2036 | 533 | Due Miglia | 92 | 194 | 00 | 37 | 00 | | | |
| 2037 | 534 | Due Miglia | 131 | 32/b | 00 | 08 | 15 | | | |
| 2038 | 534 | Due Miglia | 131 | 33/b | 00 | 19 | 37 | | | |
| 2039 | 534 | Due Miglia | 131 | 33/c | 00 | 00 | 65 | | | |
| 2040 | 534 | Due Miglia | 131 | 36 | 00 | 16 | 82 | | | |
| 2041 | 534 | Due Miglia | 131 | 37/b | 00 | 55 | 85 | | | |
| 2042 | 534 | | | | | | | 01.00.84 | | |
| 2043 | 535 | Due Miglia | 171 | 6 | 00 | 81 | 74 | | | |
| 2044 | 536 | Due Miglia | 65 | 160 | 00 | 74 | 78 | | | |
| 2045 | 537 | Due Miglia | 131 | 32/a | 00 | 36 | 22 | | | |
| 2046 | 537 | Due Miglia | 131 | 33/a | 00 | 37 | 60 | | | |
| 2047 | 537 | Due Miglia | 131 | 35 | 00 | 01 | 04 | | | |

690



REGIONE PUGLIA - ASSESSORATO AGRICOLTURA E FORESTE
 Ufficio Usi Civili
 Comune di MARTINA FRANCA - prov. di Taranto

Inventario dei Beni di Uso Civico
 Stato Occupatori "2" - Verifica Nucera del 31/08/1960

| N. Prog | Num. d'ordine della verifica Nucera | Dati Catastali | | | Estensione | | | Sommatória particelle accorpate | Note della Verifica Nucera | Annotazioni di Inventario |
|---------|-------------------------------------|----------------|--------|------------|------------|-----|----|---------------------------------|----------------------------|---------------------------|
| | | Contrada | Foglio | Particella | Ha | Are | Ca | | | |
| 2048 | 537 | Due Miglia | 131 | 37/a | 00 | 91 | 29 | | | |
| 2049 | 537 | Due Miglia | 131 | 38 | 00 | 51 | 87 | | | |
| 2050 | 537 | | | | | | | 02.18.02 | | |
| 2051 | 538 | Due Miglia | 58 | 83 | 00 | 35 | 80 | | | |
| 2052 | 538 | Due Miglia | 58 | 93 | 00 | 45 | 20 | | | |
| 2053 | 538 | Due Miglia | 58 | 84 | 00 | 00 | 60 | | | |
| 2054 | 538 | | | | | | | 00.81.60 | | |
| 2055 | 539 | Due Miglia | 109 | 81 | 00 | 81 | 15 | | | |
| 2056 | 539 | Due Miglia | 109 | 83 | 00 | 00 | 58 | | | |
| 2057 | 539 | | | | | | | 00.81.73 | | |
| 2058 | 540 | Due Miglia | 91 | 165 | 00 | 59 | 44 | | | |
| 2059 | 541 | Due Miglia | 126 | 15 | 01 | 47 | 39 | | | |
| 2060 | 541 | Due Miglia | 126 | 16 | 02 | 08 | 92 | | | |
| 2061 | 541 | Due Miglia | 126 | 17 | 00 | 33 | 31 | | | |
| 2062 | 541 | Due Miglia | 126 | 18 | 00 | 00 | 96 | | | |
| 2063 | 541 | Due Miglia | 126 | 20 | 00 | 00 | 91 | | | |
| 2064 | 541 | | | | | | | 03.91.49 | | |
| 2065 | 542 | Due Miglia | 154 | 91 | 00 | 01 | 08 | | | |
| 2066 | 542 | Due Miglia | 154 | 92 | 00 | 89 | 36 | | | |

692




REGIONE PUGLIA - ASSESSORATO AGRICOLTURA E FORESTE
 Ufficio Usi Civili
 Comune di MARTINA FRANCA - prov. di Taranto

Inventario dei Beni di Uso Civico
 Stato Occupatori "2" - Verifica Nucera del 31/08/1960

| N. Prog | Num. d'ordine della verifica Nucera | Dati Catastali | | | Estensione | | | Sommatoria particelle accorpate | Note della Verifica Nucera | Annotazioni di Inventario |
|---------|-------------------------------------|----------------|--------|------------|------------|-----|----|---------------------------------|--|---------------------------|
| | | Contrada | Foglio | Particella | Ha | Are | Ca | | | |
| 2067 | 542 | | | | | | | 00.70.44 | | |
| 2068 | 543 | Due Miglia | 89 | 216 | 00 | 00 | 59 | | | |
| 2069 | 543 | Due Miglia | 89 | 217 | 00 | 51 | 63 | | | |
| 2070 | 543 | | | | | | | 00.52.22 | | |
| 2071 | 544 | Due Miglia | 127 | 78 | 01 | 05 | 55 | | | |
| 2072 | 544 | Due Miglia | 127 | 79 | 00 | 01 | 81 | | | |
| 2073 | 544 | | | | | | | 01.07.36 | | |
| 2074 | 545 | Due Miglia | 128 | 131/a | 00 | 94 | 46 | | | |
| 2075 | 545 | Due Miglia | 128 | 132 | 00 | 09 | 71 | | | |
| 2076 | 545 | Due Miglia | 129 | 1 | 00 | 43 | 86 | | | |
| 2077 | 545 | Due Miglia | 129 | 2 | 00 | 01 | 00 | | | |
| 2078 | 545 | Due Miglia | 129 | 4 | 00 | 00 | 83 | | | |
| 2079 | 545 | Due Miglia | 129 | 3 | 00 | 51 | 70 | | | |
| 2080 | 545 | Due Miglia | 129 | 5 | 00 | 00 | 92 | | | |
| 2081 | 545 | Due Miglia | 129 | 6 | 00 | 40 | 74 | | | |
| 2082 | 545 | | | | | | | 02.43.02 | | |
| 2083 | 546 | Due Miglia | 132 | 208 | 00 | 19 | 89 | | Livellario a Di Leonardo Paolo fu Leonardantonio | |
| 2084 | 546 | Due Miglia | 132 | 210 | 00 | 10 | 51 | | Livellario a Di Leonardo Paolo fu Leonardantonio | |
| 2085 | 546 | | | | | | | 00.20.40 | | |

692



REGIONE PUGLIA - ASSESSORATO AGRICOLTURA E FORESTE
 Ufficio Usi Civili
 Comune di MARTINA FRANCA - prov. di Taranto

Inventario dei Beni di Uso Civico
 Stato Occupatori "2" - Verifica Nucera del 31/08/1960

| N. Prog | Num. d'ordine della verifica Nucera | Dati Catastali | | | Estensione | | | Sommaatoria particelle accorpate | Note della Verifica Nucera | Annotazioni di Inventario |
|---------|-------------------------------------|----------------|--------|------------|------------|-----|----|----------------------------------|----------------------------|---------------------------|
| | | Contrada | Foglio | Particella | Ha | Are | Ca | | | |
| 2086 | 547 | Due Miglia | 135 | 125 | 00 | 00 | 38 | | | |
| 2087 | 547 | Due Miglia | 135 | 126 | 01 | 06 | 90 | | | |
| 2088 | 547 | | | | | | | 01.07.28 | | |
| 2089 | 548 | Due Miglia | 108 | 22 | 00 | 97 | 05 | | | |
| 2090 | 549 | Due Miglia | 93 | 57 | 00 | 65 | 73 | | | |
| 2091 | 550 | Due Miglia | 135 | 33 | 00 | 00 | 90 | | | |
| 2092 | 550 | Due Miglia | 135 | 34 | 00 | 28 | 07 | | | |
| 2093 | 550 | | | | | | | 00.28.97 | | |
| 2094 | 551 | Due Miglia | 154 | 27 | 00 | 02 | 34 | | | |
| 2095 | 551 | Due Miglia | 154 | 28 | 00 | 38 | 24 | | | |
| 2096 | 551 | | | | | | | 00.40.58 | | |
| 2097 | 552 | Due Miglia | 90 | 86 | 00 | 68 | 10 | | | |
| 2098 | 552 | Due Miglia | 90 | 87 | 00 | 01 | 42 | | | |
| 2099 | 552 | | | | | | | 00.69.52 | | |
| 2100 | 553 | Due Miglia | 64 | 117 | 00 | 90 | 30 | | | |
| 2101 | 553 | Due Miglia | 66 | 224 | 00 | 25 | 10 | | | |
| 2102 | 553 | Due Miglia | 66 | 225 | 00 | 11 | 80 | | | |
| 2103 | 553 | Due Miglia | 66 | 226 | 00 | 05 | 16 | | | |
| 2104 | 553 | Due Miglia | 66 | 228 | 00 | 29 | 11 | | | |

693



REGIONE PUGLIA - ASSESSORATO AGRICOLTURA E FORESTE
 Ufficio Usi Civici
 Comune di MARTINA FRANCA - prov. di Taranto

Inventario dei Beni di Uso Civico
 Stato Occupatori "2" - Verifica Nucera del 31/08/1960

| N. Prog | Num. d'ordine della verifica Nucera | Dati Catastali | | | Estensione | | | Sommataria particelle accorpate | Note della Verifica Nucera | Annotazioni di Inventario |
|---------|-------------------------------------|----------------|--------|------------|------------|-----|----|---------------------------------|---|---------------------------|
| | | Contrada | Foglio | Particella | Ha | Are | Ca | | | |
| 2105 | 553 | | | | | | | 01.61.47 | | |
| 2106 | 554 | Due Miglia | 67 | 11 | 00 | 59 | 30 | | Livellario alla Congregazione di Carità | |
| 2107 | 555 | Due Miglia | 92 | 51 | 00 | 23 | 05 | | | |
| 2108 | 555 | Due Miglia | 92 | 197 | 00 | 20 | 65 | | | |
| 2109 | 555 | Due Miglia | 92 | 52 | 00 | 10 | 39 | | | |
| 2110 | 555 | Due Miglia | 92 | 198 | 00 | 10 | 39 | | | |
| 2111 | 555 | | | | | | | 00.64.48 | | |
| 2112 | 556 | Due Miglia | 92 | 40 | 00 | 01 | 11 | | | |
| 2113 | 556 | Due Miglia | 92 | 148/a | 00 | 15 | 02 | | | |
| 2114 | 556 | Due Miglia | 92 | 43 | 00 | 01 | 04 | | | |
| 2115 | 556 | | | | | | | 00.17.17 | | |
| 2116 | 557 | Due Miglia | 91 | 173 | 00 | 49 | 78 | | | |
| 2117 | 558 | Due Miglia | 66 | 177/b | 00 | 41 | 16 | | | |
| 2118 | 559 | Due Miglia | 61 | 43 | 00 | 00 | 73 | | | |
| 2119 | 559 | Due Miglia | 61 | 44 | 00 | 60 | 21 | | | |
| 2120 | 559 | | | | | | | 00.60.94 | | |
| 2121 | 560 | Due Miglia | 67 | 30/b | 00 | 00 | 80 | | | |
| 2122 | 560 | Due Miglia | 67 | 192 | 00 | 00 | 74 | | | |
| 2123 | 560 | Due Miglia | 67 | 193 | 00 | 58 | 26 | | | |

094



REGIONE PUGLIA - ASSESSORATO AGRICOLTURA E FORESTE
 Ufficio Usi Civici
 Comune di MARTINA FRANCA - prov. di Taranto

Inventario dei Beni di Uso Civico
 Stato Occupatori "2" - Verifica Nucera del 31/08/1980

| N. Prog | Num. d'ordine della verifica Nucera | Dati Catastali | | | Estensione | | | Sommatoria particelle accorpate | Note della Verifica Nucera | Annotazioni di Inventario |
|---------|-------------------------------------|----------------|--------|------------|------------|-----|----|---------------------------------|----------------------------|---------------------------|
| | | Contrada | Foglio | Particella | Ha | Are | Ca | | | |
| 2124 | 560 | | | | | | | 00.59.80 | | |
| 2125 | 561 | Due Miglia | 66 | 177/a | 00 | 41 | 17 | | | |
| 2126 | 561 | Due Miglia | 66 | 178 | 00 | 00 | 68 | | | |
| 2127 | 561 | | | | | | | 00.41.85 | | |
| 2128 | 562 | Due Miglia | 62 | 78 | 00 | 73 | 90 | | | |
| 2129 | 562 | Due Miglia | 62 | 79 | 00 | 57 | 68 | | | |
| 2130 | 562 | | | | | | | 01.31.58 | | |
| 2131 | 563 | Due Miglia | 64 | 54/b | 00 | 36 | 50 | | | |
| 2132 | 563 | Due Miglia | 64 | 53 | 00 | 00 | 48 | | | |
| 2133 | 563 | Due Miglia | 64 | 54/a | 00 | 32 | 70 | | | |
| 2134 | 563 | | | | | | | 00.69.68 | | |
| 2135 | 564 | Due Miglia | 92 | 39 | 00 | 01 | 02 | | | |
| 2136 | 564 | Due Miglia | 92 | 148/b | 00 | 14 | 00 | | | |
| 2137 | 564 | | | | | | | 00.15.02 | | |
| 2138 | 565 | Due Miglia | 67 | 28 | 00 | 00 | 91 | | | |
| 2139 | 565 | Due Miglia | 67 | 29 | 00 | 65 | 04 | | | |
| 2140 | 565 | Due Miglia | 67 | 30/c | 00 | 00 | 80 | | | |
| 2141 | 565 | | | | | | | 00.69.75 | | |
| 2142 | 566 | Due Miglia | 91 | 125 | 00 | 01 | 93 | | | |

695



REGIONE PUGLIA - ASSESSORATO AGRICOLTURA E FORESTE
 Ufficio Usi Civici
 Comune di MARTINA FRANCA - prov. di Taranto

Inventario dei Beni di Uso Civico
 Stato Occupatori "2" - Verifica Nucera del 31/08/1960

| N. Prog | Num. d'ordine della verifica Nucera | Dati Catastali | | | Estensione | | | Sommatoria particelle accorpate | Note della Verifica Nucera | Annotazioni di Inventario |
|---------|-------------------------------------|----------------|--------|------------|------------|-----|----|---------------------------------|----------------------------|---------------------------|
| | | Contrada | Foglio | Particella | Ha | Are | Ca | | | |
| 2143 | 566 | Due Miglia | 91 | 126 | 01 | 35 | 24 | | | |
| 2144 | 566 | | | | | | | 01.37.17 | | |
| 2145 | 567 | Due Miglia | 132 | 71 | 00 | 63 | 88 | | | |
| 2146 | 568 | Due Miglia | 93 | 135 | 00 | 00 | 92 | | | |
| 2147 | 568 | Due Miglia | 93 | 136 | 01 | 22 | 27 | | | |
| 2148 | 568 | | | | | | | 01.23.19 | | |
| 2149 | 569 | Due Miglia | 131 | 219 | 00 | 04 | 80 | | | |
| 2150 | 569 | Due Miglia | 131 | 200 | 00 | 35 | 12 | | | |
| 2151 | 569 | | | | | | | 00.39.92 | | |
| 2152 | 570 | Due Miglia | 127 | 3 | 00 | 00 | 85 | | | |
| 2153 | 570 | Due Miglia | 127 | 4/a | 00 | 70 | 73 | | | |
| 2154 | 570 | Due Miglia | 127 | 24 | 00 | 00 | 39 | | | |
| 2155 | 570 | Due Miglia | 127 | 25/a | 00 | 30 | 21 | | | |
| 2156 | 570 | | | | | | | 01.02.18 | | |
| 2157 | 571 | Due Miglia | 170 | 124 | 00 | 82 | 12 | | | |
| 2158 | 571 | Due Miglia | 170 | 125 | 00 | 00 | 81 | | | |
| 2159 | 571 | | | | | | | 00.82.93 | | |
| 2160 | 572 | Due Miglia | 134 | 108/a | 00 | 88 | 55 | | | |
| 2161 | 572 | Due Miglia | 134 | 109/a | 00 | 00 | 41 | | | |

696



REGIONE PUGLIA - ASSESSORATO AGRICOLTURA E FORESTE
 Ufficio Usi Civili
 Comune di MARTINA FRANCA - prov. di Taranto

Inventario dei Beni di Uso Civico
 Stato Occupatori "2" - Verifica Nucera del 31/08/1960

| N. Prog | Num. d'ordine della verifica Nucera | Dati Catastali | | | Estensione | | | Sommatória particelle accorpate | Note della Verifica Nucera | Annotazioni di Inventario |
|---------|-------------------------------------|----------------|--------|------------|------------|-----|----|---------------------------------|---|---------------------------|
| | | Contrada | Foglio | Particella | Ha | Are | Ca | | | |
| 2162 | 572 | | | | | | | 00,88,96 | | |
| 2163 | 573 | Due Miglia | 152 | 88 | 00 | 81 | 20 | | | |
| 2164 | 573 | Due Miglia | 152 | 40 | 00 | 00 | 32 | | | |
| 2165 | 573 | | | | | | | 00,81,52 | | |
| 2166 | 574 | Due Miglia | 110 | 151 | 00 | 04 | 63 | | | |
| 2167 | 574 | Due Miglia | 110 | 274 | 00 | 50 | 15 | | | |
| 2168 | 574 | Due Miglia | 110 | 275 | 00 | 21 | 78 | | | |
| 2169 | 574 | | | | | | | 00,76,56 | | |
| 2170 | 575 | Due Miglia | 96 | 167 | 00 | 94 | 76 | | | |
| 2171 | 576 | Due Miglia | 134 | 107 | 00 | 56 | 55 | | | |
| 2172 | 577 | Due Miglia | 88 | 129 | 00 | 27 | 80 | | | |
| 2173 | 577 | Due Miglia | 88 | 138 | 00 | 47 | 58 | | Livellario a Malvano Augusto fu Carmelo | |
| 2174 | 577 | Due Miglia | 88 | 139 | 00 | 01 | 52 | | Livellario a Malvano Augusto fu Carmelo | |
| 2175 | 577 | | | | | | | 00,76,90 | | |
| 2176 | 578 | Due Miglia | 88 | 140 | 00 | 24 | 44 | | | |
| 2177 | 578 | Due Miglia | 88 | 186 | 00 | 06 | 14 | | | |
| 2178 | 578 | Due Miglia | 88 | 141 | 00 | 15 | 66 | | | |
| 2179 | 578 | Due Miglia | 88 | 142 | 00 | 01 | 13 | | | |
| 2180 | 578 | Due Miglia | 88 | 185 | 00 | 31 | 40 | | | |

694



REGIONE PUGLIA - ASSESSORATO AGRICOLTURA E FORESTE
 Ufficio Usi Civili
 Comune di MARTINA FRANCA - prov. di Taranto

Inventario dei Beni di Uso Civico
 Stato Occupatori "2" - Verifica Nucera del 31/08/1960

| N. Prog | Num. d'ordine della verifica Nucera | Dati Catastali | | | Estensione | | | Sommaatoria particelle accorpate | Note della Verifica Nucera | Annotazioni di Inventario |
|---------|-------------------------------------|----------------|--------|------------|------------|-----|----|----------------------------------|----------------------------|---------------------------|
| | | Contrada | Foglio | Particella | Ha | Are | Ca | | | |
| 2181 | 578 | | | | | | | 00.78.77 | | |
| 2182 | 579 | Due Miglia | 127 | 20 | 00 | 00 | 14 | | | |
| 2183 | 579 | Due Miglia | 127 | 21 | 00 | 64 | 50 | | | |
| 2184 | 579 | Due Miglia | 127 | 4/b | 00 | 04 | 87 | | | |
| 2185 | 579 | Due Miglia | 127 | 25/b | 00 | 31 | 95 | | | |
| 2186 | 579 | | | | | | | 01.01.46 | | |
| 2187 | 580 | Due Miglia | 63 | 65 | 00 | 88 | 44 | | | |
| 2188 | 580 | Due Miglia | 63 | 66 | 00 | 00 | 26 | | | |
| 2189 | 580 | | | | | | | 00.88.70 | | |
| 2190 | 581 | Due Miglia | 134 | 108/b | 00 | 91 | 45 | | | |
| 2191 | 581 | Due Miglia | 134 | 109/b | 00 | 00 | 65 | | | |
| 2192 | 581 | | | | | | | 00.92.10 | | |
| 2193 | 582 | Due Miglia | 127 | 85 | 00 | 01 | 95 | | | |
| 2194 | 582 | Due Miglia | 127 | 86 | 01 | 20 | 60 | | | |
| 2195 | 582 | | | | | | | 01.22.55 | | |
| 2196 | 583 | Due Miglia | 135 | 63 | 00 | 00 | 70 | | | |
| 2197 | 583 | Due Miglia | 135 | 64 | 00 | 63 | 77 | | | |
| 2198 | 583 | | | | | | | 00.64.47 | | |
| 2199 | 584 | Due Miglia | 134 | 46 | 00 | 65 | 61 | | | |

698



REGIONE PUGLIA - ASSESSORATO AGRICOLTURA E FORESTE
 Ufficio Usi Civici
 Comune di MARTINA FRANCA - prov. di Taranto

Inventario dei Beni di Uso Civico
 Stato Occupatori "2" - Verifica Nucera del 31/08/1960

| N. Prog | Num. d'ordine della verifica Nucera | Dati Catastali | | | Estensione | | | Sommatória particelle accorpate | Note della Verifica Nucera | Annotazioni di Inventario |
|---------|-------------------------------------|----------------|--------|------------|------------|-----|----|---------------------------------|----------------------------|---------------------------|
| | | Contrada | Foglio | Particella | Ha | Are | Ca | | | |
| 2200 | 585 | Due Miglia | 153 | 24 | 00 | 59 | 52 | | | |
| 2201 | 586 | Due Miglia | 152 | 9 | 00 | 00 | 92 | | | |
| 2202 | 586 | Due Miglia | 152 | 8 | 01 | 11 | 44 | | | |
| 2203 | 586 | Due Miglia | 152 | 169 | 00 | 53 | 20 | | | |
| 2204 | 586 | Due Miglia | 152 | 32 | 01 | 80 | 79 | | | |
| 2205 | 586 | Due Miglia | 152 | 33 | 00 | 01 | 58 | | | |
| 2206 | 586 | | | | | | | 03.47.93 | | |
| 2207 | 587 | Due Miglia | 59 | 114 | 00 | 91 | 05 | | | |
| 2208 | 588 | Due Miglia | 63 | 97 | 00 | 74 | 67 | | | |
| 2209 | 589 | Due Miglia | 134 | 125 | 00 | 02 | 04 | | | |
| 2210 | 589 | Due Miglia | 134 | 126 | 00 | 69 | 63 | | | |
| 2211 | 589 | Due Miglia | 134 | 127 | 00 | 28 | 42 | | | |
| 2212 | 589 | | | | | | | 01.00.09 | | |
| 2213 | 590 | Due Miglia | 63 | 98 | 01 | 19 | 15 | | | |
| 2214 | 591 | Due Miglia | 135 | 65 | 00 | 70 | 34 | | | |
| 2215 | 591 | Due Miglia | 135 | 66 | 00 | 01 | 88 | | | |
| 2216 | 591 | | | | | | | 00.72.22 | | |
| 2217 | 592 | Due Miglia | 171 | 83 | 00 | 62 | 55 | | | |
| 2218 | 592 | Due Miglia | 171 | 85 | 00 | 17 | 82 | | | |



REGIONE PUGLIA - ASSESSORATO AGRICOLTURA E FORESTE
 Ufficio Usi Civili
 Comune di MARTINA FRANCA - prov. di Taranto

Inventario dei Beni di Uso Civico
 Stato Occupatori "2" - Verifica Nucera del 31/08/1980

| N. Prog | Num. d'ordine della verifica Nucera | Dati Catastali | | | Estensione | | | Sommataria particelle accorpate | Note della Verifica Nucera | Annotazioni di Inventario |
|---------|-------------------------------------|----------------|--------|------------|------------|-----|----|---------------------------------|----------------------------|---------------------------|
| | | Contrada | Foglio | Particella | Ha | Are | Ca | | | |
| 2219 | 592 | Due Miglia | 171 | 156 | 00 | 29 | 80 | | | |
| 2220 | 592 | Due Miglia | 171 | 166 | 00 | 76 | 48 | | | |
| 2221 | 592 | | | | | | | 01.86.65 | | |
| 2222 | 593 | Due Miglia | 110 | 87/c | 00 | 26 | 05 | | | |
| 2223 | 593 | Due Miglia | 110 | 285 | 01 | 24 | 08 | | | |
| 2224 | 593 | Due Miglia | 66 | 59 | 00 | 09 | 62 | | | |
| 2225 | 593 | Due Miglia | 66 | 98 | 00 | 49 | 67 | | | |
| 2226 | 593 | Due Miglia | 66 | 99 | 00 | 58 | 01 | | | |
| 2227 | 593 | Due Miglia | 66 | 100 | 00 | 51 | 02 | | | |
| 2228 | 593 | Due Miglia | 66 | 130 | 01 | 88 | 33 | | | |
| 2229 | 593 | Due Miglia | 66 | 131 | 00 | 17 | 85 | | | |
| 2230 | 593 | Due Miglia | 66 | 132 | 00 | 51 | 90 | | | |
| 2231 | 593 | Due Miglia | 66 | 133 | 00 | 16 | 57 | | | |
| 2232 | 593 | Due Miglia | 66 | 134 | 00 | 89 | 60 | | | |
| 2233 | 593 | Due Miglia | 66 | 135 | 00 | 92 | 34 | | | |
| 2234 | 593 | Due Miglia | 66 | 136 | 00 | 23 | 51 | | | |
| 2235 | 593 | Due Miglia | 66 | 137 | 00 | 05 | 31 | | | |
| 2236 | 593 | Due Miglia | 66 | 138 | 00 | 02 | 14 | | | |
| 2237 | 593 | Due Miglia | 66 | 139 | 00 | 06 | 19 | | | |

700



REGIONE PUGLIA - ASSESSORATO AGRICOLTURA E FORESTE
 Ufficio Usi Civici
 Comune di MARTINA FRANCA - prov. di Taranto

Inventario dei Beni di Uso Civico
 Stato Occupatori "2" - Verifica Nucera del 31/08/1960

| N. Prog | Num. d'ordine della verifica Nucera | Dati Catastali | | | Estensione | | | Sommatonia particelle accorpate | Note della Verifica Nucera | Annotazioni di Inventario |
|---------|-------------------------------------|----------------|--------|------------|------------|-----|----|---------------------------------|----------------------------|---------------------------|
| | | Contrada | Foglio | Particella | Ha | Are | Ca | | | |
| 2238 | 593 | Due Miglia | 66 | 140 | 00 | 04 | 56 | | | |
| 2239 | 593 | Due Miglia | 66 | 141 | 00 | 24 | 87 | | | |
| 2240 | 593 | Due Miglia | 66 | 142 | 00 | 01 | 98 | | | |
| 2241 | 593 | Due Miglia | 66 | 143 | 00 | 06 | 20 | | | |
| 2242 | 593 | Due Miglia | 66 | 145 | 00 | 02 | 25 | | | |
| 2243 | 593 | Due Miglia | 66 | 146 | 00 | 65 | 50 | | | |
| 2244 | 593 | Due Miglia | 66 | 183 | 00 | 33 | 65 | | | |
| 2245 | 593 | Due Miglia | 66 | 184 | 00 | 35 | 50 | | | |
| 2246 | 593 | Due Miglia | 66 | 185 | 00 | 03 | 05 | | | |
| 2247 | 593 | Due Miglia | 66 | 186 | 00 | 03 | 25 | | | |
| 2248 | 593 | Due Miglia | 66 | 213 | 00 | 72 | 90 | | | |
| 2249 | 593 | Due Miglia | 66 | 218 | 00 | 27 | 65 | | | |
| 2250 | 593 | Due Miglia | 66 | 219 | 00 | 45 | 09 | | | |
| 2251 | 593 | Due Miglia | 66 | 220 | 00 | 26 | 10 | | | |
| 2252 | 593 | Due Miglia | 66 | 221 | 00 | 03 | 02 | | | |
| 2253 | 593 | Due Miglia | 66 | 222 | 00 | 14 | 47 | | | |
| 2254 | 593 | Due Miglia | 66 | 232 | 01 | 01 | 45 | | | |
| 2255 | 593 | Due Miglia | 66 | 92 | 01 | 10 | 34 | | | |
| 2256 | 593 | Due Miglia | 66 | 93 | 00 | 00 | 72 | | | |

fol



REGIONE PUGLIA - ASSESSORATO AGRICOLTURA E FORESTE
 Ufficio Usi Civici
 Comune di MARTINA FRANCA - prov. di Taranto

Inventario dei Beni di Uso Civico
 Stato Occupatori "2" - Verifica Nucera del 31/08/1980

| N. Prog | Num. d'ordine della verifica Nucera | Dati Catastali | | | Estensione | | | Sommatoria particelle accorpate | Note della Verifica Nucera | Annotazioni di Inventario |
|---------|-------------------------------------|----------------|--------|------------|------------|-----|----|---------------------------------|----------------------------|---------------------------|
| | | Contrada | Foglio | Particella | Ha | Are | Ca | | | |
| 2257 | 593 | | | | | | | 13.94.74 | | |
| 2258 | 594 | Due Miglia | 92 | 32 | 00 | 92 | 14 | | | |
| 2259 | 594 | Due Miglia | 92 | 33 | 00 | 00 | 94 | | | |
| 2260 | 594 | Due Miglia | 92 | 149 | 00 | 00 | 45 | | | |
| 2261 | 594 | | | | | | | 00.93.53 | | |
| 2262 | 595 | Due Miglia | 68 | 100 | 00 | 01 | 38 | | | |
| 2263 | 595 | Due Miglia | 68 | 158 | 00 | 33 | 90 | | | |
| 2264 | 595 | | | | | | | 00.35.28 | | |
| 2265 | 596 | Due Miglia | 108 | 112 | 00 | 99 | 54 | | | |
| 2266 | 596 | Due Miglia | 108 | 113 | 00 | 02 | 13 | | | |
| 2267 | 596 | | | | | | | 01.01.67 | | |
| 2268 | 597 | Due Miglia | 154 | 72 | 01 | 03 | 60 | | | |
| 2269 | 597 | Due Miglia | 154 | 74 | 00 | 00 | 92 | | | |
| 2270 | 597 | | | | | | | 01.04.52 | | |
| 2271 | 598 | Due Miglia | 68 | 156 | 00 | 33 | 75 | | | |
| 2272 | 599 | Due Miglia | 154 | 121/a | 00 | 44 | 85 | | | |
| 2273 | 599 | Due Miglia | 154 | 122 | 00 | 00 | 74 | | | |
| 2274 | 599 | | | | | | | 00.45.59 | | |
| 2275 | 600 | Due Miglia | 110 | 136 | 00 | 00 | 48 | | | |

102



REGIONE PUGLIA - ASSESSORATO AGRICOLTURA E FORESTE
 Ufficio Usi Civici
 Comune di MARTINA FRANCA - prov. di Taranto

Inventario dei Beni di Uso Civico
 Stato Occupatori "2" - Verifica Nucera del 31/08/1980

| N. Prog | Num. d'ordine della verifica Nucera | Dati Catastali | | | Estensione | | | Sommatoria particelle accorpate | Note della Verifica Nucera | Annotazioni di Inventario |
|---------|-------------------------------------|----------------|--------|------------|------------|-----|----|---------------------------------|----------------------------|---------------------------|
| | | Contrada | Foglio | Particella | Ha | Are | Ca | | | |
| 2276 | 600 | Due Miglia | 110 | 137 | 00 | 17 | 64 | | | |
| 2277 | 600 | | | | | | | 00.18.12 | | |
| 2278 | 601 | Due Miglia | 89 | 167 | 00 | 44 | 71 | | | |
| 2279 | 601 | Due Miglia | 89 | 168 | 00 | 01 | 12 | | | |
| 2280 | 801 | | | | | | | 00.45.83 | | |
| 2281 | 602 | Due Miglia | 93 | 58/a | 00 | 35 | 21 | | | |
| 2282 | 603 | Due Miglia | 111 | 164 | 00 | 01 | 93 | | | |
| 2283 | 603 | Due Miglia | 111 | 165 | 00 | 45 | 65 | | | |
| 2284 | 603 | | | | | | | 00.47.58 | | |
| 2285 | 604 | Due Miglia | 68 | 155 | 00 | 00 | 38 | | | |
| 2286 | 604 | Due Miglia | 68 | 157 | 00 | 32 | 15 | | | |
| 2287 | 604 | | | | | | | 00.32.53 | | |
| 2288 | 605 | Due Miglia | 172 | 207 | 00 | 84 | 20 | | | |
| 2289 | 605 | Due Miglia | 172 | 208 | 00 | 09 | 20 | | | |
| 2290 | 605 | Due Miglia | 93 | 2 | 01 | 18 | 90 | | | |
| 2291 | 605 | Due Miglia | 67 | 99 | 00 | 01 | 86 | | | |
| 2292 | 605 | Due Miglia | 67 | 100 | 00 | 41 | 43 | | | |
| 2293 | 605 | Due Miglia | 67 | 101 | 01 | 10 | 83 | | | |
| 2294 | 605 | Due Miglia | 67 | 102 | 00 | 02 | 18 | | | |

103



REGIONE PUGLIA - ASSESSORATO AGRICOLTURA E FORESTE
 Ufficio Usi Civici
 Comune di MARTINA FRANCA - prov. di Taranto

Inventario dei Beni di Uso Civico
 Stato Occupatori "2" - Verifica Nucera del 31/08/1980

| N. Prog | Num. d'ordine della verifica Nucera | Dati Catastali | | | Estensione | | | Sommatória particelle accorpate | Nota della Verifica Nucera | Annotazioni di Inventario |
|---------|-------------------------------------|----------------|--------|------------|------------|-----|----|---------------------------------|---|---------------------------|
| | | Contrada | Foglio | Particella | Ha | Are | Ca | | | |
| 2295 | 605 | Due Miglia | 67 | 106 | 00 | 15 | 65 | | | |
| 2296 | 605 | Due Miglia | 67 | 113 | 00 | 14 | 71 | | | |
| 2297 | 605 | Due Miglia | 67 | 104 | 00 | 29 | 70 | | | |
| 2298 | 605 | Due Miglia | 67 | 114 | 00 | 13 | 06 | | | |
| 2299 | 605 | Due Miglia | 67 | 115 | 00 | 00 | 85 | | | |
| 2300 | 605 | Due Miglia | 67 | 103 | 02 | 85 | 77 | | | |
| 2301 | 605 | Due Miglia | 67 | 107 | 01 | 36 | 10 | | | |
| 2302 | 605 | Due Miglia | 67 | 108 | 00 | 13 | 08 | | | |
| 2303 | 605 | Due Miglia | 67 | 111 | 00 | 01 | 98 | | | |
| 2304 | 605 | Due Miglia | 67 | 112 | 00 | 22 | 57 | | | |
| 2305 | 605 | Due Miglia | 67 | 116/a | 00 | 46 | 85 | | | |
| 2306 | 605 | Due Miglia | 67 | 116/b | 00 | 21 | 81 | | | |
| 2307 | 605 | Due Miglia | 67 | 110 | 00 | 08 | 20 | | | |
| 2308 | 605 | | | | | | | 09.58.93 | | |
| 2309 | 606 | Due Miglia | 134 | 93 | 00 | 58 | 04 | | Livellario a Marangi Rachele fu Francesco | |
| 2310 | 606 | Due Miglia | 134 | 94/a | 00 | 00 | 73 | | Livellario a Marangi Rachele fu Francesco | |
| 2311 | 606 | | | | | | | 00.58.77 | | |
| 2312 | 607 | Due Miglia | 150 | 192 | 00 | 84 | 35 | | | |
| 2313 | 607 | Due Miglia | 150 | 193 | 00 | 00 | 51 | | | |

704



REGIONE PUGLIA - ASSESSORATO AGRICOLTURA E FORESTE
 Ufficio Usi Civili
 Comune di MARTINA FRANCA - prov. di Taranto

Inventario dei Beni di Uso Civico
 Stato Occupatori "2" - Verifica Nucera del 31/08/1980

| N. Prog | Num. d'ordine della verifica Nucera | Dati Catastali | | | Estensione | | | Sommatoria particelle accorpate | Note della Verifica Nucera | Annotazioni di Inventario |
|---------|-------------------------------------|----------------|--------|------------|------------|-----|----|---------------------------------|----------------------------|---------------------------|
| | | Contrada | Foglio | Particella | Ha | Are | Ca | | | |
| 2314 | 607 | | | | | | | 00.84.86 | | |
| 2315 | 608 | Due Miglia | 134 | 37/a | 00 | 01 | 22 | | | |
| 2316 | 608 | Due Miglia | 134 | 38/a | 00 | 59 | 38 | | | |
| 2317 | 608 | Due Miglia | 133 | 65 | 00 | 00 | 78 | | | |
| 2318 | 608 | Due Miglia | 133 | 66 | 00 | 67 | 50 | | | |
| 2319 | 608 | | | | | | | 01.28.88 | | |
| 2320 | 609 | Due Miglia | 154 | 123 | 01 | 01 | 00 | | | |
| 2321 | 609 | Due Miglia | 154 | 124 | 00 | 01 | 36 | | | |
| 2322 | 609 | | | | | | | 01.02.36 | | |
| 2323 | 610 | Due Miglia | 133 | 68 | 00 | 49 | 47 | | | |
| 2324 | 610 | Due Miglia | 134 | 20 | 00 | 00 | 99 | | | |
| 2325 | 610 | Due Miglia | 134 | 21/b | 00 | 00 | 70 | | | |
| 2326 | 610 | | | | | | | 00.51.16 | | |
| 2327 | 611 | Due Miglia | 62 | 40 | 02 | 36 | 68 | | | |
| 2328 | 611 | Due Miglia | 62 | 41 | 00 | 23 | 48 | | | |
| 2329 | 611 | Due Miglia | 62 | 42 | 00 | 01 | 53 | | | |
| 2330 | 611 | Due Miglia | 62 | 43 | 00 | 01 | 60 | | | |
| 2331 | 611 | Due Miglia | 62 | 44 | 00 | 02 | 75 | | | |
| 2332 | 611 | Due Miglia | 62 | 45 | 00 | 16 | 93 | | | |

205



REGIONE PUGLIA - ASSESSORATO AGRICOLTURA E FORESTE
 Ufficio Usi Civili
 Comune di MARTINA FRANCA - prov. di Taranto

Inventario dei Beni di Uso Civico
 Stato Occupatori "2" - Verifica Nucera del 31/08/1960

| N. Prog | Num. d'ordine della verifica Nucera | Dati Catastali | | | Estensione | | | Sommatoria particelle accorpate | Note della Verifica Nucera | Annotazioni di Inventario |
|---------|-------------------------------------|----------------|--------|------------|------------|-----|----|---------------------------------|----------------------------|---------------------------|
| | | Contrada | Foglio | Particella | Ha | Are | Ca | | | |
| 2333 | 611 | Due Miglia | 62 | 46 | 00 | 00 | 80 | | | |
| 2334 | 611 | Due Miglia | 62 | 47 | 01 | 16 | 97 | | | |
| 2335 | 611 | Due Miglia | 62 | 48 | 00 | 11 | 87 | | | |
| 2336 | 611 | Due Miglia | 62 | 49 | 00 | 43 | 76 | | | |
| 2337 | 611 | Due Miglia | 62 | 50 | 00 | 61 | 43 | | | |
| 2338 | 611 | Due Miglia | 62 | 51 | 00 | 54 | 46 | | | |
| 2339 | 611 | Due Miglia | 62 | 53 | 01 | 09 | 42 | | | |
| 2340 | 611 | Due Miglia | 62 | 54 | 00 | 83 | 81 | | | |
| 2341 | 611 | Due Miglia | 62 | 55 | 00 | 13 | 83 | | | |
| 2342 | 611 | Due Miglia | 62 | 56 | 00 | 24 | 51 | | | |
| 2343 | 611 | Due Miglia | 62 | 57 | 01 | 19 | 13 | | | |
| 2344 | 611 | Due Miglia | 62 | 58 | 00 | 44 | 15 | | | |
| 2345 | 611 | Due Miglia | 62 | 59 | 00 | 50 | 57 | | | |
| 2346 | 611 | Due Miglia | 62 | 60 | 00 | 02 | 96 | | | |
| 2347 | 611 | Due Miglia | 62 | 61 | 00 | 17 | 59 | | | |
| 2348 | 611 | Due Miglia | 62 | 62 | 00 | 94 | 70 | | | |
| 2349 | 611 | Due Miglia | 62 | 63 | 01 | 41 | 00 | | | |
| 2350 | 611 | Due Miglia | 62 | 64 | 01 | 00 | 80 | | | |
| 2351 | 611 | Due Miglia | 62 | 65 | 00 | 55 | 00 | | | |

706



REGIONE PUGLIA - ASSESSORATO AGRICOLTURA E FORESTE
 Ufficio Usi Civili
 Comune di MARTINA FRANCA - prov. di Taranto

Inventario dei Beni di Uso Civico
 Stato Occupatori "2" - Verifica Nucera del 31/08/1960

| N. Prog | Num. d'ordine della verifica Nucera | Dati Catastali | | | Estensione | | | Sommaatoria particelle accorpate | Note della Verifica Nucera | Annotazioni di Inventario |
|---------|-------------------------------------|----------------|--------|------------|------------|-----|----|----------------------------------|----------------------------|---------------------------|
| | | Contrada | Foglio | Particella | Ha | Are | Ca | | | |
| 2352 | 611 | Due Miglia | 62 | 65 | 00 | 00 | 66 | | | |
| 2353 | 611 | Due Miglia | 62 | 67 | 00 | 12 | 85 | | | |
| 2354 | 611 | Due Miglia | 62 | 68 | 00 | 17 | 99 | | | |
| 2355 | 611 | Due Miglia | 62 | 69 | 00 | 01 | 20 | | | |
| 2356 | 611 | Due Miglia | 62 | 70 | 00 | 00 | 92 | | | |
| 2357 | 611 | Due Miglia | 62 | 71 | 00 | 00 | 75 | | | |
| 2358 | 611 | Due Miglia | 62 | 72 | 00 | 02 | 19 | | | |
| 2359 | 611 | Due Miglia | 62 | 74 | 01 | 67 | 00 | | | |
| 2380 | 611 | Due Miglia | 62 | 75 | 01 | 29 | 63 | | | |
| 2381 | 611 | Due Miglia | 62 | 76 | 01 | 09 | 35 | | | |
| 2362 | 611 | Due Miglia | 62 | 77 | 00 | 62 | 79 | | | |
| 2363 | 611 | Due Miglia | 62 | 81 | 00 | 76 | 28 | | | |
| 2364 | 611 | Due Miglia | 62 | 82 | 00 | 83 | 30 | | | |
| 2365 | 611 | Due Miglia | 62 | 83 | 00 | 01 | 20 | | | |
| 2366 | 611 | Due Miglia | 62 | 84 | 01 | 13 | 63 | | | |
| 2387 | 611 | Due Miglia | 62 | 144 | 00 | 35 | 60 | | | |
| 2368 | 611 | Due Miglia | 62 | 73 | 00 | 07 | 87 | | | |
| 2369 | 611 | Due Miglia | 62 | 151 | 00 | 02 | 60 | | | |
| 2370 | 611 | Due Miglia | 62 | 80 | 00 | 01 | 40 | | | |

708



REGIONE PUGLIA - ASSESSORATO AGRICOLTURA E FORESTE
 Ufficio Usi Civici
 Comune di MARTINA FRANCA - prov. di Taranto

Inventario dei Beni di Uso Civico
 Stato Occupatori "2" - Verifica Nucera del 31/08/1960

| N. Prog | Num. d'ordine della verifica Nucera | Dati Catastali | | | Estensione | | | Sommatoria particelle accorpate | Note della Verifica Nucera | Annotazioni di Inventario |
|---------|-------------------------------------|----------------|--------|------------|------------|-----|----|---------------------------------|---|---------------------------------------|
| | | Contrada | Foglio | Particella | Ha | Are | Ca | | | |
| 2371 | 611 | Due Miglia | 62 | 36 | 00 | 26 | 34 | | | |
| 2372 | 611 | | | | | | | 22.78.98 | | (Sup. Tot. Effettiva: Ha 22.83.28) |
| 2373 | 612 | Due Miglia | 151 | 25 | 01 | 09 | 82 | | Livellario alla Congregazione del S.S. Sacramento | |
| 2374 | 612 | Due Miglia | 151 | 28 | 00 | 00 | 45 | | Livellario alla Congregazione del S.S. Sacramento | |
| 2375 | 612 | | | | | | | 01.10.27 | | |
| 2376 | 613 | Due Miglia | 132 | 92 | 00 | 01 | 50 | | | |
| 2377 | 613 | Due Miglia | 132 | 186 | 00 | 86 | 63 | | | |
| 2378 | 613 | Due Miglia | 92 | 34 | 00 | 00 | 92 | | | |
| 2379 | 613 | Due Miglia | 92 | 35 | 00 | 75 | 59 | | | |
| 2380 | 613 | | | | | | | 01.64.64 | | |
| 2381 | 614 | Due Miglia | 94 | 120 | 01 | 44 | 91 | | | |
| 2382 | 615 | Due Miglia | 110 | 89 | 00 | 25 | 62 | | | |
| 2383 | 616 | Due Miglia | 65 | 141 | 01 | 07 | 33 | | | |
| 2384 | 617 | Due Miglia | 67 | 40 | 00 | 01 | 20 | | | |
| 2385 | 617 | Due Miglia | 67 | 41 | 00 | 00 | 60 | | | |
| 2386 | 617 | Due Miglia | 67 | 42 | 01 | 09 | 07 | | | |
| 2387 | 617 | | | | | | | 00.10.87 | | |
| 2388 | 618 | Due Miglia | 64 | 42 | 00 | 00 | 92 | | | |
| 2389 | 618 | Due Miglia | 64 | 43 | 00 | 88 | 25 | | | |

608



REGIONE PUGLIA - ASSESSORATO AGRICOLTURA E FORESTE
 Ufficio Usi Civici
 Comune di MARTINA FRANCA - prov. di Taranto

Inventario dei Beni di Uso Civico
 Stato Occupatori "2" - Verifica Nucera del 31/08/1960

| N. Prog | Num. d'ordine della verifica Nucera | Dati Catastali | | | Estensione | | | Sommataria particelle accorpate | Note della Verifica Nucera | Annotazioni di Inventario |
|---------|-------------------------------------|----------------|--------|------------|------------|-----|----|---------------------------------|--|---------------------------|
| | | Contrada | Foglio | Particella | Ha | Are | Ca | | | |
| 2390 | 618 | | | | | | | 00.69.17 | | |
| 2391 | 619 | Due Miglia | 130 | 92/a | 00 | 08 | 03 | | Livellario all' Arcivescovato di Taranto | |
| 2392 | 619 | Due Miglia | 130 | 94/a | 00 | 00 | 43 | | Livellario all' Arcivescovato di Taranto | |
| 2393 | 619 | Due Miglia | 130 | 92/b | 00 | 08 | 03 | | Livellario all' Arcivescovato di Taranto | |
| 2394 | 619 | Due Miglia | 130 | 94/b | 00 | 00 | 44 | | Livellario all' Arcivescovato di Taranto | |
| 2395 | 619 | | | | | | | 00.16.93 | | |
| 2396 | 620 | Due Miglia | 172 | 154 | 00 | 00 | 61 | | | |
| 2397 | 620 | Due Miglia | 172 | 155 | 00 | 64 | 81 | | | |
| 2398 | 620 | | | | | | | 00.65.42 | | |
| 2399 | 621 | Due Miglia | 131 | 115 | 00 | 77 | 50 | | | |
| 2400 | 621 | Due Miglia | 131 | 117 | 00 | 42 | 17 | | | |
| 2401 | 621 | Due Miglia | 131 | 118 | 00 | 16 | 38 | | | |
| 2402 | 621 | | | | | | | 01.36.05 | | |
| 2403 | 622 | Due Miglia | 68 | 6/a | 00 | 00 | 90 | | | |
| 2404 | 622 | Due Miglia | 68 | 6/b | 00 | 99 | 17 | | | |
| 2405 | 622 | | | | | | | 01.00.07 | | |
| 2406 | 623 | Due Miglia | 152 | 63 | 00 | 73 | 35 | | | |
| 2407 | 623 | Due Miglia | 152 | 64 | 00 | 01 | 36 | | | |
| 2408 | 623 | Due Miglia | 152 | 59 | 00 | 03 | 46 | | | |

709



REGIONE PUGLIA - ASSESSORATO AGRICOLTURA E FORESTE
 Ufficio Usi Civici
 Comune di MARTINA FRANCA - prov. di Taranto

Inventario dei Beni di Uso Civico
 Stato Occupatori "2" - Verifica Nucera del 31/02/1960

| N. Prog | Num. d'ordine della verifica Nucera | Dati Catastali | | | Estensione | | | Sommatoria particelle accorpate | Note della Verifica Nucera | Annotazioni di Inventario |
|---------|-------------------------------------|----------------|--------|------------|------------|-----|----|---------------------------------|----------------------------|---------------------------|
| | | Contrada | Foglio | Particella | Ha | Are | Ca | | | |
| 2409 | 623 | Due Miglia | 152 | 60 | 00 | 01 | 05 | | | |
| 2410 | 623 | Due Miglia | 152 | 61 | 00 | 00 | 73 | | | |
| 2411 | 623 | | | | | | | 00.79.95 | | |
| 2412 | 624 | Due Miglia | 173 | 62 | 00 | 69 | 76 | | | |
| 2413 | 624 | Due Miglia | 173 | 63 | 00 | 00 | 45 | | | |
| 2414 | 624 | | | | | | | 00.70.21 | | |
| 2415 | 625 | Due Miglia | 60 | 126 | 00 | 56 | 21 | | | |
| 2416 | 625 | Due Miglia | 60 | 127 | 00 | 18 | 33 | | | |
| 2417 | 625 | Due Miglia | 60 | 128 | 00 | 32 | 95 | | | |
| 2418 | 625 | Due Miglia | 60 | 129 | 00 | 64 | 82 | | | |
| 2419 | 625 | Due Miglia | 60 | 130 | 00 | 10 | 19 | | | |
| 2420 | 625 | Due Miglia | 60 | 131 | 00 | 03 | 37 | | | |
| 2421 | 625 | Due Miglia | 60 | 132 | 00 | 00 | 83 | | | |
| 2422 | 625 | Due Miglia | 60 | 134 | 00 | 16 | 05 | | | |
| 2423 | 625 | Due Miglia | 60 | 135 | 00 | 01 | 54 | | | |
| 2424 | 625 | Due Miglia | 60 | 136 | 00 | 44 | 00 | | | |
| 2425 | 625 | Due Miglia | 60 | 138/a | 01 | 18 | 52 | | | |
| 2426 | 625 | Due Miglia | 60 | 139 | 00 | 06 | 40 | | | |
| 2427 | 625 | Due Miglia | 60 | 182 | 00 | 00 | 96 | | | |

FlO



REGIONE PUGLIA - ASSESSORATO AGRICOLTURA E FORESTE
 Ufficio Usi Civici
 Comune di MARTINA FRANCA - prov. di Taranto

Inventario dei Beni di Uso Civico
 Stato Occupatori "2" - Verifica Nucera del 31/08/1960

| N. Prog | Num. d'ordine della verifica Nucera | Dati Catastali | | | Estensione | | | Sommaatoria particelle accorpate | Note della Verifica Nucera | Annotazioni di Inventario |
|---------|-------------------------------------|----------------|--------|------------|------------|-----|----|----------------------------------|----------------------------|---------------------------|
| | | Contrada | Foglio | Particella | Ha | Are | Ca | | | |
| 2428 | 625 | Due Miglia | 60 | 183 | 00 | 05 | 20 | | | |
| 2429 | 625 | Due Miglia | 60 | 198 | 00 | 03 | 50 | | | |
| 2430 | 625 | Due Miglia | 60 | 197 | 00 | 00 | 96 | | | |
| 2431 | 625 | Due Miglia | 60 | 199 | 00 | 02 | 10 | | | |
| 2432 | 625 | | | | | | | 03.85.93 | | |
| 2433 | 626 | Due Miglia | 110 | 65 | 02 | 12 | 87 | | | |
| 2434 | 626 | Due Miglia | 110 | 66 | 00 | 01 | 91 | | | |
| 2435 | 626 | | | | | | | 02.14.78 | | |
| 2436 | 627 | Due Miglia | 127 | 165 | 00 | 37 | 74 | | | |
| 2437 | 628 | Due Miglia | 111 | 203 | 01 | 02 | 36 | | | |
| 2438 | 629 | Due Miglia | 107 | 49 | 00 | 01 | 39 | | | |
| 2439 | 629 | Due Miglia | 107 | 48 | 00 | 64 | 00 | | | |
| 2440 | 629 | Due Miglia | 107 | 148 | 00 | 50 | 60 | | | |
| 2441 | 629 | | | | | | | 01.15.99 | | |
| 2442 | 630 | Due Miglia | 127 | 7 | 01 | 30 | 90 | | | |
| 2443 | 630 | Due Miglia | 127 | 8 | 00 | 01 | 51 | | | |
| 2444 | 630 | | | | | | | 01.32.41 | | |
| 2445 | 631 | Due Miglia | 110 | 69 | 01 | 89 | 10 | | | |
| 2446 | 631 | Due Miglia | 110 | 72 | 00 | 43 | 31 | | | |

Flr



REGIONE PUGLIA - ASSESSORATO AGRICOLTURA E FORESTE
 Ufficio Usi Civici
 Comune di MARTINA FRANCA - prov. di Taranto

Inventario dei Beni di Uso Civico
 Stato Occupatori "2" - Verifica Nucera del 31/08/1960

| N. Prog | Num. d'ordine della verifica Nucera | Dati Catastali | | | Estensione | | | Sommatória particelle accorpate | Note della Verifica Nucera | Annotazioni di Inventario |
|---------|-------------------------------------|----------------|--------|------------|------------|-----|----|---------------------------------|----------------------------|---------------------------|
| | | Contrada | Foglio | Particella | Ha | Are | Ca | | | |
| 2447 | 631 | Due Miglia | 110 | 73 | 00 | 53 | 71 | | | |
| 2448 | 631 | Due Miglia | 110 | 74 | 00 | 01 | 14 | | | |
| 2449 | 631 | Due Miglia | 110 | 75 | 00 | 03 | 15 | | | |
| 2450 | 631 | | | | | | | 02.90,41 | | |
| 2451 | 632 | Due Miglia | 127 | 58 | 00 | 01 | 18 | | | |
| 2452 | 632 | Due Miglia | 127 | 59 | 00 | 85 | 60 | | | |
| 2453 | 632 | | | | | | | 00.86,78 | | |
| 2454 | 633 | Due Miglia | 59 | 11 | 01 | 30 | 11 | | | |
| 2455 | 633 | Due Miglia | 59 | 12 | 00 | 01 | 41 | | | |
| 2456 | 633 | | | | | | | 01.31,52 | | |
| 2457 | 634 | Due Miglia | 131 | 161 | 00 | 44 | 74 | | | |
| 2458 | 635 | Due Miglia | 173 | 13/b | 00 | 00 | 70 | | | |
| 2459 | 635 | Due Miglia | 173 | 14/b | 00 | 73 | 68 | | | |
| 2460 | 635 | Due Miglia | 173 | 13/c | 00 | 01 | 45 | | | |
| 2461 | 635 | | | | | | | 00.75,83 | | |
| 2462 | 636 | Due Miglia | 108 | 160 | 00 | 01 | 52 | | | |
| 2463 | 636 | Due Miglia | 108 | 161 | 00 | 89 | 13 | | | |
| 2464 | 636 | Due Miglia | 109 | 42 | 00 | 79 | 97 | | | |
| 2465 | 636 | Due Miglia | 109 | 43 | 00 | 01 | 63 | | | |

102



REGIONE PUGLIA - ASSESSORATO AGRICOLTURA E FORESTE
 Ufficio Usi Civici
 Comune di MARTINA FRANCA - prov. di Taranto

Inventario dei Beni di Uso Civico
 Stato Occupatori "2" - Verifica Nucera del 31/08/1960

| N. Prog | Num. d'ordine della verifica Nucera | Dati Catastali | | | Estensione | | | Sommatória particelle accorpate | Note della Verifica Nucera | Annotazioni di Inventario |
|---------|-------------------------------------|----------------|--------|------------|------------|-----|----|---------------------------------|----------------------------|---------------------------|
| | | Contrada | Foglio | Particella | Ha | Are | Ca | | | |
| 2466 | 636 | | | | | | | 01.72.25 | | |
| 2467 | 637 | Due Miglia | 91 | 87/a | 00 | 00 | 76 | | | |
| 2468 | 637 | Due Miglia | 91 | 94/c | 00 | 21 | 20 | | | |
| 2469 | 637 | | | | | | | 00.21.96 | | |
| 2470 | 638 | Due Miglia | 111 | 143 | 00 | 01 | 02 | | | |
| 2471 | 638 | Due Miglia | 111 | 144 | 00 | 48 | 58 | | | |
| 2472 | 638 | | | | | | | 00.49.60 | | |
| 2473 | 639 | Due Miglia | 128 | 52 | 00 | 00 | 78 | | | |
| 2474 | 639 | Due Miglia | 128 | 53 | 00 | 60 | 27 | | | |
| 2475 | 639 | | | | | | | 00.61.05 | | |
| 2476 | 640 | Due Miglia | 66 | 107 | 00 | 00 | 96 | | | |
| 2477 | 640 | Due Miglia | 66 | 108 | 01 | 01 | 35 | | | |
| 2478 | 640 | Due Miglia | 66 | 109 | 00 | 01 | 12 | | | |
| 2479 | 640 | Due Miglia | 66 | 110 | 01 | 01 | 93 | | | |
| 2480 | 640 | | | | | | | 01.05.36 | | |
| 2481 | 641 | Due Miglia | 130 | 155/c | 00 | 06 | 98 | | | |
| 2482 | 641 | Due Miglia | 130 | 156/a | 00 | 28 | 50 | | | |
| 2483 | 641 | Due Miglia | 130 | 295/a | 00 | 00 | 34 | | | |
| 2484 | 641 | | | | | | | 00.35.62 | | |

223



REGIONE PUGLIA - ASSESSORATO AGRICOLTURA E FORESTE
 Ufficio Usi Civici
 Comune di MARTINA FRANCA - prov. di Taranto

Inventario dei Beni di Uso Civico
 Stato Occupatori "2" - Verifica Nucera del 31/08/1980

| N. Prog | Num. d'ordine della verifica Nucera | Dati Catastali | | | Estensione | | | Sommatória particelle accorpate | Note della Verifica Nucera | Annotazioni di Inventario |
|---------|-------------------------------------|----------------|--------|------------|------------|-----|----|---------------------------------|---|---------------------------|
| | | Contrada | Foglio | Particella | Ha | Are | Ca | | | |
| 2485 | 642 | Due Miglia | 64 | 114 | 00 | 22 | 90 | | Livellario a Chirulli Vitantonio fu Francesco | |
| 2486 | 643 | Due Miglia | 110 | 78 | 00 | 23 | 99 | | | |
| 2487 | 643 | Due Miglia | 110 | 249 | 00 | 00 | 44 | | | |
| 2488 | 643 | Due Miglia | 110 | 250 | 00 | 01 | 85 | | | |
| 2489 | 643 | | | | | | | 00.26.28 | | |
| 2490 | 644 | Due Miglia | 131 | 44 | 00 | 01 | 66 | | | |
| 2491 | 644 | Due Miglia | 131 | 45 | 01 | 30 | 18 | | | |
| 2492 | 644 | | | | | | | 01.31.84 | | |
| 2493 | 645 | Due Miglia | 109 | 46 | 00 | 62 | 60 | | | |
| 2494 | 645 | Due Miglia | 109 | 47 | 00 | 00 | 74 | | | |
| 2495 | 645 | | | | | | | 00.63.34 | | |
| 2496 | 646 | Due Miglia | 89 | 229 | 00 | 44 | 50 | | | |
| 2497 | 647 | Due Miglia | 109 | 85 | 00 | 00 | 86 | | | |
| 2498 | 647 | Due Miglia | 109 | 84 | 00 | 74 | 96 | | | |
| 2499 | 647 | | | | | | | 00.75.82 | | |
| 2500 | 648 | Due Miglia | 152 | 25 | 00 | 01 | 17 | | | |
| 2501 | 648 | Due Miglia | 152 | 24 | 00 | 13 | 06 | | | |
| 2502 | 648 | Due Miglia | 152 | 146 | 00 | 31 | 33 | | | |
| 2503 | 648 | | | | | | | 00.45.56 | | |

764



REGIONE PUGLIA - ASSESSORATO AGRICOLTURA E FORESTE
 Ufficio Usi Civili
 Comune di MARTINA FRANCA - prov. di Taranto

Inventario dei Beni di Uso Civico
 Stato Occupatori "2" - Verifica Nucera del 31/08/1960

| N. Prog | Num. d'ordine della verifica Nucera | Dati Catastali | | | Estensione | | | Sommataria particelle accorpate | Note della Verifica Nucera | Annotazioni di Inventario |
|---------|-------------------------------------|----------------|--------|------------|------------|-----|----|---------------------------------|----------------------------|---------------------------|
| | | Contrada | Foglio | Particella | Ha | Are | Ca | | | |
| 2504 | 649 | Due Miglia | 109 | 63 | 00 | 39 | 53 | | | |
| 2505 | 649 | Due Miglia | 109 | 64 | 00 | 01 | 67 | | | |
| 2506 | 649 | | | | | | | 00.41.20 | | |
| 2507 | 650 | Due Miglia | 111 | 100 | 00 | 37 | 13 | | | |
| 2508 | 651 | Due Miglia | 131 | 160 | 00 | 53 | 63 | | | |
| 2509 | 651 | Due Miglia | 131 | 168 | 00 | 68 | 25 | | | |
| 2510 | 651 | | | | | | | 01.22.08 | | |
| 2511 | 652 | Due Miglia | 65 | 162 | 00 | 94 | 76 | | | |
| 2512 | 653 | Due Miglia | 173 | 88 | 00 | 00 | 65 | | | |
| 2513 | 653 | Due Miglia | 173 | 89 | 00 | 84 | 21 | | | |
| 2514 | 653 | | | | | | | 00.84.86 | | |
| 2515 | 654 | Due Miglia | 108 | 71 | 00 | 84 | 34 | | | |
| 2516 | 654 | Due Miglia | 108 | 72 | 00 | 00 | 76 | | | |
| 2517 | 654 | Due Miglia | 108 | 73 | 00 | 01 | 07 | | | |
| 2518 | 654 | Due Miglia | 108 | 65 | 00 | 96 | 90 | | | |
| 2519 | 654 | Due Miglia | 108 | 66 | 00 | 00 | 91 | | | |
| 2520 | 654 | Due Miglia | 108 | 64 | 00 | 32 | 85 | | | |
| 2521 | 654 | | | | | | | 02.16.83 | | |
| 2522 | 655 | Due Miglia | 90 | 266 | 00 | 14 | 56 | | | |

FLS



REGIONE PUGLIA - ASSESSORATO AGRICOLTURA E FORESTE
 Ufficio Usi Civili
 Comune di MARTINA FRANCA - prov. di Taranto

Inventario dei Beni di Uso Civico
 Stato Occupatori "2" - Verifica Nucera del 31/08/1960

| N. Prog | Num. d'ordine della verifica Nucera | Dati Catastali | | | Estensione | | | Sommataria particelle accorpate | Note della Verifica Nucera | Annotazioni di Inventario |
|---------|-------------------------------------|----------------|--------|------------|------------|-----|----|---------------------------------|---|---------------------------|
| | | Contrada | Foglio | Particella | Ha | Are | Ca | | | |
| 2523 | 655 | Due Miglia | 90 | 267 | 00 | 02 | 88 | | | |
| 2524 | 655 | | | | | | | 00.17.44 | | |
| 2525 | 656 | Due Miglia | 134 | 64 | 00 | 56 | 76 | | Livellario a Santoro Maria Carmela fu Michele | |
| 2526 | 656 | Due Miglia | 134 | 156 | 00 | 46 | 91 | | Livellario a Santoro Maria Carmela fu Michele | |
| 2527 | 656 | Due Miglia | 134 | 157 | 00 | 29 | 72 | | Livellario a Santoro Maria Carmela fu Michele | |
| 2528 | 656 | | | | | | | 01.33.39 | | |
| 2529 | 657 | Due Miglia | 96 | 81 | 01 | 12 | 30 | | | |
| 2530 | 657 | Due Miglia | 96 | 82 | 00 | 01 | 33 | | | |
| 2531 | 657 | | | | | | | 01.13.63 | | |
| 2532 | 658 | Due Miglia | 111 | 147 | 00 | 01 | 64 | | | |
| 2533 | 658 | Due Miglia | 111 | 148 | 00 | 74 | 70 | | | |
| 2534 | 658 | | | | | | | 00.76.34 | | |
| 2535 | 659 | Due Miglia | 59 | 76 | 00 | 00 | 49 | | | |
| 2536 | 659 | Due Miglia | 59 | 77 | 00 | 53 | 64 | | | |
| 2537 | 659 | | | | | | | 00.54.13 | | |
| 2538 | 660 | Due Miglia | 96 | 84 | 00 | 71 | 62 | | | |
| 2539 | 661 | Due Miglia | 62 | 87 | 01 | 09 | 70 | | | |
| 2540 | 661 | Due Miglia | 62 | 178 | 00 | 04 | 40 | | | |
| 2541 | 661 | Due Miglia | 62 | 88 | 00 | 29 | 97 | | | |

216



REGIONE PUGLIA - ASSESSORATO AGRICOLTURA E FORESTE
 Ufficio Usi Civili
 Comune di MARTINA FRANCA - prov. di Taranto

Inventario dei Beni di Uso Civico
 Stato Occupatori "2" - Verifica Nucera del 31/08/1960

| N. Prog | N. d'ordine della verifica Nucera | Dati Catastali | | | Estensione | | | Sommatoria particelle accorpate | Note della Verifica Nucera | Annotazioni di Inventario |
|---------|-----------------------------------|----------------|--------|------------|------------|-----|----|---------------------------------|----------------------------|---------------------------|
| | | Contrada | Foglio | Particella | Ha | Are | Ca | | | |
| 2542 | 661 | | | | | | | 01.44.07 | | |
| 2543 | 662 | Due Miglia | 90 | 103/a | 00 | 00 | 91 | | | |
| 2544 | 662 | Due Miglia | 90 | 104/b | 00 | 00 | 06 | | | |
| 2545 | 662 | Due Miglia | 90 | 104/c | 00 | 20 | 27 | | | |
| 2546 | 662 | | | | | | | 00.21.24 | | |
| 2547 | 663 | Due Miglia | 60 | 73 | 00 | 00 | 78 | | | |
| 2548 | 663 | Due Miglia | 60 | 74 | 00 | 89 | 24 | | | |
| 2549 | 663 | | | | | | | 00.90.02 | | |
| 2550 | 664 | Due Miglia | 150 | 63 | 01 | 09 | 75 | | | |
| 2551 | 664 | Due Miglia | 150 | 64 | 00 | 00 | 88 | | | |
| 2552 | 664 | | | | | | | 01.10.63 | | |
| 2553 | 665 | Due Miglia | 152 | 119/b | 00 | 25 | 60 | | | |
| 2554 | 665 | Due Miglia | 152 | 163 | 00 | 03 | 88 | | | |
| 2555 | 665 | Due Miglia | 152 | 119/a | 00 | 29 | 20 | | | |
| 2556 | 665 | | | | | | | 00.58.68 | | |
| 2557 | 666 | Due Miglia | 109 | 67 | 00 | 86 | 54 | | | |
| 2558 | 666 | Due Miglia | 109 | 68 | 00 | 00 | 84 | | | |
| 2559 | 666 | | | | | | | 00.87.38 | | |
| 2560 | 667 | Due Miglia | 132 | 173 | 00 | 12 | 48 | | | |

727



REGIONE PUGLIA - ASSESSORATO AGRICOLTURA E FORESTE
 Ufficio Usi Civici
 Comune di MARTINA FRANCA - prov. di Taranto

Inventario dei Beni di Uso Civico
 Stato Occupatori "2" - Verifica Nucera del 31/08/1960

| N. Prog | Num. d'ordine della verifica Nucera | Dati Catastali | | | Estensione | | | Sommatonia particelle accorpate | Note della Verifica Nucera | Annotazioni di Inventario |
|---------|-------------------------------------|----------------|--------|------------|------------|-----|----|---------------------------------|----------------------------|---------------------------|
| | | Contrada | Foglio | Particella | Ha | Are | Ca | | | |
| 2561 | 668 | Due Miglia | 134 | 8/b | 00 | 01 | 12 | | | |
| 2562 | 668 | Due Miglia | 134 | 9/b | 00 | 58 | 86 | | | |
| 2563 | 668 | | | | | | | 00.59.98 | | |
| 2564 | 669 | Due Miglia | 151 | 16 | 00 | 61 | 46 | | | |
| 2565 | 669 | Due Miglia | 151 | 17 | 00 | 00 | 70 | | | |
| 2566 | 669 | | | | | | | 00.62.16 | | |
| 2567 | 670 | Due Miglia | 171 | 73/b | 00 | 01 | 00 | | | |
| 2568 | 670 | Due Miglia | 171 | 74/b | 00 | 32 | 03 | | | |
| 2569 | 670 | | | | | | | 00.33.03 | | |
| 2570 | 671 | Due Miglia | 65 | 93 | 00 | 62 | 10 | | | |
| 2571 | 671 | Due Miglia | 65 | 94 | 00 | 01 | 60 | | | |
| 2572 | 671 | | | | | | | 00.63.70 | | |
| 2573 | 672 | Due Miglia | 92 | 134 | 00 | 99 | 28 | | | |
| 2574 | 673 | Due Miglia | 131 | 91 | 00 | 44 | 31 | | | |
| 2575 | 674 | Due Miglia | 132 | 167/a | 00 | 09 | 10 | | | |
| 2576 | 674 | Due Miglia | 132 | 180 | 00 | 18 | 60 | | | |
| 2577 | 674 | | | | | | | 00.27.70 | | |
| 2578 | 675 | Due Miglia | 89 | 248 | 00 | 16 | 64 | | | |
| 2579 | 675 | Due Miglia | 89 | 175 | 00 | 13 | 00 | | | |

718



REGIONE PUGLIA - ASSESSORATO AGRICOLTURA E FORESTE
 Ufficio Usi Civici
 Comune di MARTINA FRANCA - prov. di Taranto

Inventario dei Beni di Uso Civico
 Stato Occupatori "2" - Verifica Nucera del 31/08/1960

| N. Preg | Num. d'ordine della verifica Nucera | Dati Catastali | | | Estensione | | | Sommatoria particelle accorpate | Note della Verifica Nucera | Annotazioni di Inventario |
|---------|-------------------------------------|----------------|--------|------------|------------|-----|----|---------------------------------|---|---------------------------|
| | | Contrada | Foglio | Particella | Ha | Are | Ca | | | |
| 2580 | 675 | | | | | | | 00.29.84 | | |
| 2581 | 676 | Due Miglia | 133 | 107/d | 00 | 00 | 72 | | | |
| 2582 | 676 | Due Miglia | 132 | 126 | 00 | 02 | 31 | | | |
| 2583 | 676 | Due Miglia | 132 | 127/d | 00 | 59 | 26 | | | |
| 2584 | 676 | | | | | | | 00.62.29 | | |
| 2585 | 677 | Due Miglia | 131 | 68 | 00 | 79 | 03 | | | |
| 2586 | 677 | Due Miglia | 131 | 66 | 00 | 02 | 23 | | | |
| 2587 | 677 | Due Miglia | 131 | 67 | 00 | 74 | 08 | | | |
| 2588 | 677 | | | | | | | 01.55.34 | | |
| 2589 | 678 | Due Miglia | 127 | 128 | 00 | 01 | 20 | | | |
| 2590 | 678 | Due Miglia | 127 | 126 | 00 | 75 | 73 | | | |
| 2591 | 678 | Due Miglia | 127 | 158 | 01 | 08 | 10 | | | |
| 2592 | 678 | Due Miglia | 150 | 11 | 00 | 01 | 12 | | | |
| 2593 | 678 | Due Miglia | 150 | 210 | 00 | 77 | 66 | | | |
| 2594 | 678 | | | | | | | 01.63.81 | | |
| 2595 | 679 | Due Miglia | 107 | 69 | 00 | 83 | 35 | | Livellario a Guerra ed altri fu Francesco | |
| 2596 | 679 | Due Miglia | 107 | 70 | 00 | 01 | 19 | | Livellario a Guerra ed altri fu Francesco | |
| 2597 | 679 | Due Miglia | 150 | 12 | 00 | 10 | 32 | | La 150(12) da Cavaliere Teodoro | |
| 2598 | 679 | | | | | | | 00.94.86 | | |

129



REGIONE PUGLIA - ASSESSORATO AGRICOLTURA E FORESTE
 Ufficio Usi Civici
 Comune di MARTINA FRANCA - prov. di Taranto

Inventario dei Beni di Uso Civico
 Stato Occupatori "2" - Verifica Nucera del 31/08/1980

| N. Prog | Num. d'ordine della verifica Nucera | Dati Catastali | | | Estensione | | | Sommatone particelle accorpate | Note della Verifica Nucera | Annotazioni di Inventario |
|---------|-------------------------------------|----------------|--------|------------|------------|-----|----|--------------------------------|----------------------------|---------------------------|
| | | Contrada | Foglio | Particella | Ha | Are | Ca | | | |
| 2599 | 680 | Due Miglia | 67 | 202 | 00 | 00 | 76 | | | |
| 2600 | 680 | Due Miglia | 67 | 203 | 00 | 36 | 24 | | | |
| 2601 | 680 | | | | | | | 00.37.00 | | |
| 2602 | 681 | Due Miglia | 91 | 35 | 00 | 00 | 84 | | | |
| 2603 | 681 | Due Miglia | 91 | 38 | 00 | 73 | 30 | | | |
| 2604 | 681 | | | | | | | 00.74.14 | | |
| 2605 | 682 | Due Miglia | 134 | 94/b | 00 | 03 | 73 | | | |
| 2606 | 682 | Due Miglia | 134 | 95 | 00 | 61 | 42 | | | |
| 2607 | 682 | Due Miglia | 135 | 80 | 00 | 01 | 21 | | | |
| 2608 | 682 | Due Miglia | 135 | 81 | 00 | 76 | 44 | | | |
| 2609 | 682 | | | | | | | 01.42.80 | | |
| 2610 | 683 | Due Miglia | 93 | 73 | 00 | 88 | 70 | | | |
| 2611 | 684 | Due Miglia | 131 | 25 | 00 | 01 | 40 | | | |
| 2612 | 684 | Due Miglia | 131 | 26 | 00 | 79 | 55 | | | |
| 2613 | 684 | | | | | | | 00.60.95 | | |
| 2614 | 685 | Due Miglia | 154 | 71/a | 00 | 39 | 90 | | | |
| 2615 | 685 | Due Miglia | 154 | 72/a | 00 | 00 | 76 | | | |
| 2616 | 685 | | | | | | | 00.40.66 | | |
| 2617 | 686 | Due Miglia | 150 | 94 | 00 | 85 | 51 | | | |

720



REGIONE PUGLIA - ASSESSORATO AGRICOLTURA E FORESTE
 Ufficio Usi Civili
 Comune di MARTINA FRANCA - prov. di Taranto

Inventario dei Beni di Uso Civico
 Stato Occupatori "2" - Verifica Nucera del 31/08/1960

| N. Prog | Num. d'ordine della verifica Nucera | Dati Catastali | | | Estensione | | | Sommaatoria particelle accorpate | Note della Verifica Nucera | Annotazioni di Inventario |
|---------|-------------------------------------|----------------|--------|------------|------------|-----|----|----------------------------------|--|---------------------------|
| | | Contrada | Foglio | Particella | Ha | Are | Ca | | | |
| 2618 | 686 | Due Miglia | 150 | 95 | 00 | 00 | 45 | | | |
| 2619 | 686 | | | | | | | 00,85,96 | | |
| 2620 | 687 | Due Miglia | 130 | 241 | 00 | 34 | 74 | | | |
| 2621 | 688 | Due Miglia | 66 | 175/a | 00 | 46 | 59 | | | |
| 2622 | 688 | Due Miglia | 66 | 176/a | 00 | 00 | 34 | | | |
| 2623 | 688 | | | | | | | 00,46,93 | | |
| 2624 | 689 | Due Miglia | 66 | 84 | 00 | 00 | 58 | | | |
| 2625 | 689 | Due Miglia | 66 | 85 | 00 | 32 | 68 | | | |
| 2626 | 689 | Due Miglia | 66 | 192 | 00 | 00 | 58 | | | |
| 2627 | 689 | Due Miglia | 66 | 190 | 00 | 00 | 58 | | | |
| 2628 | 689 | Due Miglia | 66 | 193 | 00 | 34 | 22 | | | |
| 2629 | 689 | Due Miglia | 66 | 195 | 00 | 34 | 00 | | | |
| 2630 | 689 | Due Miglia | 66 | 191 | 00 | 00 | 59 | | | |
| 2631 | 689 | Due Miglia | 66 | 194 | 00 | 33 | 60 | | | |
| 2632 | 689 | | | | | | | 01,36,83 | | |
| 2633 | 690 | Due Miglia | 151 | 18 | 00 | 52 | 75 | | | |
| 2634 | 691 | Due Miglia | 109 | 126 | 01 | 48 | 44 | | Livellario a Festa Francesco fu Giuseppe | |
| 2635 | 691 | Due Miglia | 109 | 128 | 00 | 00 | 92 | | Livellario a Festa Francesco fu Giuseppe | |
| 2636 | 691 | | | | | | | 01,49,36 | | |

421



REGIONE PUGLIA - ASSESSORATO AGRICOLTURA E FORESTE
 Ufficio Usi Civici
 Comune di MARTINA FRANCA - prov. di Taranto

Inventario dei Beni di Uso Civico
 Stato Occupatori "2" - Verifica Nucera del 31/08/1980

| N. Prog | Num. d'ordine della verifica Nucera | Dati Catastali | | | Estensione | | | Sommatória particelle accorpate | Note della Verifica Nucera | Annotazioni di Inventario |
|---------|-------------------------------------|----------------|--------|------------|------------|-----|----|---------------------------------|----------------------------|---------------------------|
| | | Contrada | Foglio | Particella | Ha | Are | Ca | | | |
| 2637 | 692 | Due Miglia | 129 | 74 | 00 | 01 | 03 | | | |
| 2638 | 692 | Due Miglia | 129 | 73 | 00 | 63 | 44 | | | |
| 2639 | 692 | | | | | | | 00.64.47 | | |
| 2640 | 693 | Due Miglia | 151 | 15 | 00 | 58 | 33 | | | |
| 2641 | 693 | Due Miglia | 151 | 21 | 00 | 24 | 90 | | | |
| 2642 | 693 | Due Miglia | 151 | 111 | 00 | 29 | 70 | | | |
| 2643 | 693 | | | | | | | 01.12.93 | | |
| 2644 | 694 | Due Miglia | 129 | 57 | 08 | 32 | 06 | | | |
| 2645 | 694 | Due Miglia | 129 | 58 | 03 | 60 | 26 | | | |
| 2646 | 694 | Due Miglia | 129 | 59 | 05 | 15 | 70 | | | |
| 2647 | 694 | Due Miglia | 129 | 60 | 00 | 43 | 64 | | | |
| 2648 | 694 | Due Miglia | 129 | 61 | 00 | 02 | 54 | | | |
| 2649 | 694 | Due Miglia | 129 | 62 | 00 | 19 | 89 | | | |
| 2650 | 694 | Due Miglia | 129 | 63 | 00 | 29 | 02 | | | |
| 2651 | 694 | Due Miglia | 129 | 64 | 00 | 56 | 78 | | | |
| 2652 | 694 | Due Miglia | 129 | 65 | 00 | 64 | 36 | | | |
| 2653 | 694 | | | | | | | 19.24.25 | | |
| 2654 | 695 | Due Miglia | 130 | 87/b | 00 | 00 | 39 | | | |
| 2655 | 695 | Due Miglia | 130 | 97/b | 00 | 00 | 16 | | | |

722



REGIONE PUGLIA - ASSESSORATO AGRICOLTURA E FORESTE
 Ufficio Usi Civici
 Comune di MARTINA FRANCA - prov. di Taranto

Inventario dei Beni di Uso Civico
 Stato Occupatori "2" - Verifica Nucera del 31/08/1980

| N. Prog | Num. d'ordine della verifica Nucera | Dati Catastali | | | Estensione | | | Sommatoria percella accorpate | Note della Verifica Nucera | Annotazioni di Inventario |
|---------|-------------------------------------|----------------|--------|------------|------------|-----|----|-------------------------------|-----------------------------------|---------------------------|
| | | Contrada | Foglio | Particella | Ha | Are | Ca | | | |
| 2656 | 695 | Due Miglia | 130 | 261/b | 00 | 13 | 57 | | | |
| 2657 | 695 | Due Miglia | 130 | 87/c | 00 | 06 | 16 | | | |
| 2658 | 695 | Due Miglia | 130 | 90/c | 00 | 20 | 41 | | | |
| 2659 | 695 | Due Miglia | 130 | 90/b | 00 | 16 | 08 | | | |
| 2680 | 695 | Due Miglia | 130 | 87/a | 00 | 48 | 20 | | | |
| 2681 | 695 | Due Miglia | 130 | 90/a | 00 | 10 | 55 | | | |
| 2682 | 695 | Due Miglia | 130 | 97/a | 00 | 29 | 00 | | | |
| 2683 | 695 | Due Miglia | 130 | 281/a | 00 | 16 | 75 | | | |
| 2684 | 695 | Due Miglia | 132 | 15/b | 00 | 03 | 25 | | | |
| 2685 | 695 | Due Miglia | 132 | 10/g | 00 | 00 | 50 | | | |
| 2686 | 695 | Due Miglia | 132 | 14/b | 00 | 00 | 08 | | | |
| 2687 | 695 | Due Miglia | 132 | 14/d | 00 | 00 | 34 | | | |
| 2688 | 695 | Due Miglia | 132 | 10/d | 00 | 18 | 55 | | | |
| 2689 | 695 | Due Miglia | 131 | 155/a | 00 | 02 | 75 | | | |
| 2670 | 695 | Due Miglia | 131 | 156 | 00 | 25 | 13 | | | |
| 2671 | 695 | | | | | | | 02.11.87 | | |
| 2672 | 696 | Due Miglia | 150 | 105 | 00 | 02 | 32 | | Livellario a Marinacci Alessandro | |
| 2673 | 696 | Due Miglia | 150 | 104 | 01 | 04 | 79 | | Livellario a Marinacci Alessandro | |
| 2674 | 696 | | | | | | | 01.07.11 | | |

723



REGIONE PUGLIA - ASSESSORATO AGRICOLTURA E FORESTE
 Ufficio Usi Civici
 Comune di MARTINA FRANCA - prov. di Taranto

Inventario dei Beni di Uso Civico
 Stato Occupatori "2" - Verifica Nucera del 31/08/1960

| N. Prog | Num. d'ordine della verifica Nucera | Dati Catastali | | | Estensione | | | Sommaria particelle accorpate | Note della Verifica Nucera | Annotazioni di Inventario |
|---------|-------------------------------------|----------------|--------|------------|------------|-----|----|-------------------------------|---|---------------------------|
| | | Contrada | Foglio | Particella | Ha | Are | Ca | | | |
| 2675 | 697 | Due Miglia | 108 | 138 | 00 | 98 | 93 | | | |
| 2676 | 697 | Due Miglia | 108 | 118 | 00 | 00 | 57 | | | |
| 2677 | 697 | Due Miglia | 108 | 119 | 00 | 47 | 07 | | | |
| 2678 | 697 | | | | | | | 01.46.57 | | |
| 2679 | 698 | Due Miglia | 170 | 54/a | 00 | 00 | 95 | | | |
| 2680 | 698 | Due Miglia | 170 | 55/a | 00 | 49 | 49 | | | |
| 2681 | 698 | | | | | | | 00.50.44 | | |
| 2682 | 699 | Due Miglia | 108 | 120 | 00 | 77 | 90 | | Livellario a Giufano Angela fu Giuseppe | |
| 2683 | 700 | Due Miglia | 151 | 61 | 00 | 00 | 39 | | | |
| 2684 | 700 | Due Miglia | 151 | 60 | 00 | 75 | 73 | | | |
| 2685 | 700 | | | | | | | 00.76.12 | | |
| 2686 | 701 | Due Miglia | 132 | 167/a | 00 | 40 | 00 | | | |
| 2687 | 702 | Due Miglia | 133 | 107/c | 00 | 00 | 12 | | | |
| 2688 | 702 | Due Miglia | 131 | 155/l | 00 | 33 | 44 | | | |
| 2689 | 702 | | | | | | | 00.33.56 | | |
| 2690 | 703 | Due Miglia | 64 | 76 | 00 | 27 | 76 | | | |
| 2691 | 704 | Due Miglia | 171 | 50 | 00 | 00 | 26 | | | |
| 2692 | 704 | Due Miglia | 171 | 51 | 00 | 68 | 84 | | | |
| 2693 | 704 | | | | | | | 00.69.10 | | |

424



REGIONE PUGLIA - ASSESSORATO AGRICOLTURA E FORESTE
 Ufficio Usi Civici
 Comune di MARTINA FRANCA - prov. di Taranto

Inventario dei Beni di Uso Civico
 Stato Occupatori "2" - Verifica Nucera del 31/08/1960

| N. Prog | Num. d'ordine della verifica Nucera | Dati Catastali | | | Estensione | | | Sommatória particelle accorpate | Note della Verifica Nucera | Annotazioni di Inventario |
|---------|-------------------------------------|----------------|--------|------------|------------|-----|----|---------------------------------|----------------------------|---------------------------|
| | | Contrada | Foglio | Particella | Ha | Are | Ca | | | |
| 2694 | 705 | Due Miglia | 172 | 87 | 00 | 97 | 89 | | | |
| 2695 | 706 | Due Miglia | 94 | 43 | 01 | 56 | 97 | | | |
| 2696 | 706 | Due Miglia | 94 | 44 | 00 | 00 | 88 | | | |
| 2697 | 706 | Due Miglia | 94 | 45 | 00 | 02 | 47 | | | |
| 2698 | 706 | Due Miglia | 94 | 46 | 01 | 17 | 95 | | | |
| 2699 | 706 | Due Miglia | 94 | 124 | 00 | 16 | 05 | | | |
| 2700 | 706 | | | | | | | 02.94.32 | | |
| 2701 | 707 | Due Miglia | 127 | 161 | 00 | 90 | 10 | | | |
| 2702 | 707 | Due Miglia | 127 | 162 | 00 | 00 | 53 | | | |
| 2703 | 707 | | | | | | | 00.90.63 | | |
| 2704 | 708 | Due Miglia | 65 | 95 | 00 | 62 | 80 | | | |
| 2705 | 708 | Due Miglia | 91 | 227 | 00 | 63 | 24 | | | |
| 2706 | 708 | Due Miglia | 91 | 228 | 00 | 55 | 57 | | | |
| 2707 | 708 | | | | | | | 01.81.61 | | |
| 2708 | 709 | Due Miglia | 127 | 50/a | 00 | 45 | 00 | | | |
| 2709 | 709 | Due Miglia | 127 | 51/c | 00 | 00 | 35 | | | |
| 2710 | 709 | Due Miglia | 127 | 50/b | 00 | 47 | 50 | | | |
| 2711 | 709 | Due Miglia | 127 | 51/b | 00 | 00 | 32 | | | |
| 2712 | 709 | Due Miglia | 127 | 51/a | 00 | 01 | 05 | | | |

725



REGIONE PUGLIA - ASSESSORATO AGRICOLTURA E FORESTE
 Ufficio Usi Civici
 Comune di MARTINA FRANCA - prov. di Taranto

Inventario dei Beni di Uso Civico
 Stato Occupatori "2" - Verifica Nucera del 31/08/1960

| N. Prog | Num. d'ordine della verifica Nucera | Dati Catastali | | | Estensione | | | Sommativoria particelle accorpate | Note della Verifica Nucera | Annotazioni di Inventario |
|---------|-------------------------------------|----------------|--------|------------|------------|-----|----|-----------------------------------|--|---------------------------|
| | | Contrada | Foglio | Particella | Ha | Are | Ca | | | |
| 2713 | 709 | | | | | | | 00.94.22 | | |
| 2714 | 710 | Due Miglia | 89 | 115 | 00 | 00 | 68 | | | |
| 2715 | 710 | Due Miglia | 89 | 116 | 00 | 29 | 90 | | | |
| 2716 | 710 | | | | | | | 00.30.58 | | |
| 2717 | 711 | Due Miglia | 132 | 201 | 00 | 66 | 15 | | | |
| 2718 | 711 | Due Miglia | 132 | 243 | 00 | 26 | 85 | | | |
| 2719 | 711 | | | | | | | 00.93.00 | | |
| 2720 | 712 | Due Miglia | 111 | 109 | 00 | 36 | 84 | | | |
| 2721 | 713 | Due Miglia | 64 | 112 | 00 | 00 | 63 | | | |
| 2722 | 713 | Due Miglia | 64 | 157 | 00 | 18 | 90 | | | |
| 2723 | 713 | | | | | | | 00.19.53 | | |
| 2724 | 714 | Due Miglia | 111 | 94 | 00 | 08 | 70 | | | |
| 2725 | 714 | Due Miglia | 111 | 87 | 00 | 15 | 51 | | | |
| 2726 | 714 | Due Miglia | 111 | 97 | 00 | 31 | 04 | | | |
| 2727 | 714 | Due Miglia | 111 | 98 | 00 | 00 | 72 | | | |
| 2728 | 714 | Due Miglia | 111 | 99 | 00 | 00 | 57 | | | |
| 2729 | 714 | Due Miglia | 111 | 121 | 00 | | | | Sullo Stato Nucera non sono riportati i dati relativi all'estensione della particella in questione | |
| 2730 | 714 | | | | | | | 00.56.54 | | |

726




REGIONE PUGLIA - ASSESSORATO AGRICOLTURA E FORESTE
 Ufficio Usi Civici
 Comune di MARTINA FRANCA - prov. di Taranto

Inventario dei Beni di Uso Civico
 Stato Occupatori "2" - Verifica Nucera del 31/08/1960

| N. Prog | Num. di ordine della verifica Nucera | Dati Catastali | | | Estensione | | | Sommativa particelle accorpate | Note della Verifica Nucera | Annotazioni di Inventario |
|---------|--------------------------------------|----------------|--------|------------|------------|-----|----|--------------------------------|--|---------------------------|
| | | Contrada | Foglio | Particella | Ha | Are | Ca | | | |
| 2731 | 715 | Due Miglia | 93 | 81 | 00 | 92 | 95 | | | |
| 2732 | 716 | Due Miglia | 92 | 224 | 00 | 01 | 22 | | | |
| 2733 | 716 | Due Miglia | 92 | 17 | 00 | 11 | 15 | | | |
| 2734 | 716 | | | | | | | 00.12.37 | | |
| 2735 | 717 | Due Miglia | 129 | 69 | 00 | 01 | 45 | | | |
| 2736 | 717 | Due Miglia | 129 | 70 | 00 | 62 | 42 | | | |
| 2737 | 717 | | | | | | | 00.63.87 | | |
| 2738 | 718 | Due Miglia | 130 | 230/a | 00 | 22 | 70 | | | |
| 2739 | 718 | Due Miglia | 130 | 232/a | 00 | 03 | 43 | | | |
| 2740 | 718 | Due Miglia | 130 | 232/b | 00 | 00 | 97 | | | |
| 2741 | 718 | | | | | | | 00.27.10 | | |
| 2742 | 719 | Due Miglia | 93 | 161 | 00 | 50 | 32 | | Livellario a Semeraro Angela fu Raffaele | |
| 2743 | 720 | Due Miglia | 111 | 26 | 00 | 00 | 86 | | Livellario a Castellano Vitantonio fu Donato | |
| 2744 | 720 | Due Miglia | 111 | 27 | 00 | 46 | 61 | | Livellario a Castellano Vitantonio fu Donato | |
| 2745 | 720 | | | | | | | 00.47.47 | | |
| 2746 | 721 | Due Miglia | 135 | 35 | 00 | 62 | 48 | | | |
| 2747 | 721 | Due Miglia | 135 | 36 | 00 | 00 | 34 | | | |
| 2748 | 721 | | | | | | | 00.62.82 | | |
| 2749 | 722 | Due Miglia | 62 | 86 | 01 | 06 | 31 | | | |

724



REGIONE PUGLIA - ASSESSORATO AGRICOLTURA E FORESTE
 Ufficio Usi Civici
 Comune di MARTINA FRANCA - prov. di Taranto

Inventario dei Beni di Uso Civico
 Stato Occupatori "2" - Verifica Nucera del 31/08/1960

| N. Prog | Num. d'ordine della verifica Nucera | Dati Catastali | | | Estensione | | | Sommatória particelle accorpate | Note della Verifica Nucera | Annotazioni di Inventario |
|---------|-------------------------------------|----------------|--------|------------|------------|-----|----|---------------------------------|----------------------------|---------------------------|
| | | Contrada | Foglio | Particella | Ha | Are | Ca | | | |
| 2750 | 722 | Due Miglia | 62 | 179 | 00 | 28 | 50 | | | |
| 2751 | 722 | Due Miglia | 62 | 180 | 00 | 01 | 17 | | | |
| 2752 | 722 | | | | | | | 01.35.98 | | |
| 2753 | 723 | Due Miglia | 110 | 11 | 00 | 06 | 66 | | | |
| 2754 | 723 | Due Miglia | 110 | 12 | 01 | 11 | 19 | | | |
| 2755 | 723 | | | | | | | 01.17.85 | | |
| 2756 | 724 | Due Miglia | 153 | 35 | 00 | 00 | 60 | | | |
| 2757 | 724 | Due Miglia | 153 | 36 | 00 | 82 | 00 | | | |
| 2758 | 724 | | | | | | | 00.82.80 | | |
| 2759 | 725 | Due Miglia | 91 | 95 | 00 | 11 | 32 | | | |
| 2760 | 725 | Due Miglia | 91 | 102 | 00 | 85 | 33 | | | |
| 2761 | 725 | Due Miglia | 153 | 86 | 00 | 01 | 27 | | | |
| 2762 | 725 | Due Miglia | 153 | 87 | 00 | 93 | 73 | | | |
| 2763 | 725 | | | | | | | 01.91.85 | | |
| 2764 | 726 | Due Miglia | 130 | 108 | 00 | 52 | 74 | | | |
| 2765 | 726 | Due Miglia | 130 | 169 | 00 | 00 | 36 | | | |
| 2766 | 726 | | | | | | | 00.53.10 | | |
| 2767 | 727 | Due Miglia | 93 | 215 | 00 | 70 | 60 | | | |
| 2768 | 727 | Due Miglia | 93 | 207 | 00 | 01 | 49 | | | |

728




REGIONE PUGLIA - ASSESSORATO AGRICOLTURA E FORESTE
 Ufficio Usi Civici
 Comune di MARTINA FRANCA - prov. di Taranto

Inventario dei Beni di Uso Civico
 Stato Occupatori "2" - Verifica Nucera del 31/08/1960

| N. Prog | Num. d'ordine della verifica Nucera | Dati Catastali | | | Estensione | | | Sommatoria particelle accorpate | Note della Verifica Nucera | Annotazioni di Inventario |
|---------|-------------------------------------|----------------|--------|------------|------------|-----|----|---------------------------------|--|---------------------------|
| | | Contrada | Foglio | Particella | Ha | Are | Ca | | | |
| 2769 | 727 | | | | | | | 00,72,29 | | |
| 2770 | 728 | Due Miglia | 93 | 128 | 00 | 97 | 14 | | | |
| 2771 | 728 | Due Miglia | 93 | 129 | 00 | 01 | 57 | | | |
| 2772 | 728 | | | | | | | 00,98,71 | | |
| 2773 | 729 | Due Miglia | 89 | 40 | 00 | 74 | 51 | | Livellario a Palmieri Martino Leonardantonio | |
| 2774 | 729 | Due Miglia | 89 | 41 | 00 | 00 | 96 | | Livellario a Palmieri Martino Leonardantonio | |
| 2775 | 729 | Due Miglia | 89 | 42 | 00 | 82 | 59 | | Livellario a Palmieri Martino Leonardantonio | |
| 2776 | 729 | Due Miglia | 89 | 43 | 00 | 02 | 08 | | Livellario a Palmieri Martino Leonardantonio | |
| 2777 | 729 | | | | | | | 01,60,14 | | |
| 2778 | 730 | Due Miglia | 153 | 151 | 00 | 24 | 32 | | | |
| 2779 | 731 | Due Miglia | 153 | 134 | 00 | 05 | 40 | | | |
| 2780 | 731 | Due Miglia | 153 | 138 | 00 | 62 | 95 | | | |
| 2781 | 731 | | | | | | | 00,68,35 | | |
| 2782 | 732 | Due Miglia | 67 | 180 | 01 | 18 | 41 | | | |
| 2783 | 732 | Due Miglia | 67 | 232 | 00 | 50 | 86 | | | |
| 2784 | 732 | Due Miglia | 107 | 44 | 00 | 01 | 20 | | | |
| 2785 | 732 | Due Miglia | 107 | 138 | 00 | 99 | 24 | | | |
| 2786 | 732 | Due Miglia | 65 | 36 | 00 | 55 | 79 | | | |
| 2787 | 732 | Due Miglia | 65 | 37 | 00 | 01 | 05 | | | |

429




REGIONE PUGLIA - ASSESSORATO AGRICOLTURA E FORESTE
 Ufficio Usi Civili
 Comune di MARTINA FRANCA - prov. di Taranto

Inventario dei Beni di Uso Civico
 Stato Occupatori "2" - Verifica Nucera del 31/08/1960

| N. Prog | Num. d'ordine della verifica Nucera | Dati Catastali | | | Estensione | | | Sommataria particelle accorpate | Note della Verifica Nucera | Annotazioni di Inventario |
|---------|-------------------------------------|----------------|--------|------------|------------|-----|----|---------------------------------|---|---------------------------|
| | | Contrada | Foglio | Particella | Ha | Are | Ca | | | |
| 2788 | 732 | Due Miglia | 65 | 38 | 00 | 03 | 28 | | | |
| 2789 | 732 | Due Miglia | 65 | 39 | 00 | 04 | 11 | | Livellario alla Congregazione di Carità | |
| 2790 | 732 | Due Miglia | 65 | 40 | 00 | 46 | 21 | | Livellario alla Congregazione di Carità | |
| 2791 | 732 | Due Miglia | 65 | 41 | 00 | 08 | 48 | | Livellario alla Congregazione di Carità | |
| 2792 | 732 | | | | | | | 03.88.63 | | |
| 2793 | 733 | Due Miglia | 91 | 224/1 | 00 | 02 | 62 | | | |
| 2794 | 733 | Due Miglia | 91 | 225/a | 00 | 49 | 36 | | | |
| 2795 | 733 | | | | | | | 00.51.98 | | |
| 2796 | 734 | Due Miglia | 152 | 1/a | 00 | 42 | 65 | | | |
| 2797 | 734 | Due Miglia | 152 | 2/a | 00 | 00 | 51 | | | |
| 2798 | 734 | | | | | | | 00.43.16 | | |
| 2799 | 735 | Due Miglia | 129 | 35 | 00 | 52 | 43 | | | |
| 2800 | 735 | Due Miglia | 129 | 36 | 00 | 43 | 00 | | | |
| 2801 | 735 | Due Miglia | 129 | 38 | 00 | 36 | 89 | | | |
| 2802 | 735 | Due Miglia | 129 | 39 | 00 | 62 | 30 | | | |
| 2803 | 735 | Due Miglia | 129 | 40 | 02 | 11 | 22 | | | |
| 2804 | 735 | Due Miglia | 129 | 42 | 00 | 89 | 11 | | | |
| 2805 | 735 | | | | | | | 04.94.95 | | |
| 2806 | 736 | Due Miglia | 93 | 116 | 00 | 01 | 00 | | | |

130



REGIONE PUGLIA - ASSESSORATO AGRICOLTURA E FORESTE
 Ufficio Usi Civici
 Comune di MARTINA FRANCA - prov. di Taranto

Inventario dei Beni di Uso Civico
 Stato Occupatori "2" - Verifica Nucera del 31/08/1960

| N. Prog | Num. d'ordine della verifica Nucera | Dati Catastali | | | Estensione | | | Sommataria particelle accorpate | Note della Verifica Nucera | Annotazioni di Inventario |
|---------|-------------------------------------|----------------|--------|------------|------------|-----|----|---------------------------------|--|---------------------------|
| | | Contrada | Foglio | Particella | Ha | Are | Ca | | | |
| 2807 | 736 | Due Miglia | 93 | 206 | 00 | 69 | 65 | | | |
| 2808 | 736 | | | | | | | 00,70,65 | | |
| 2809 | 737 | Due Miglia | 128 | 69/1 | 00 | 01 | 83 | | | |
| 2810 | 737 | Due Miglia | 128 | 79 | 00 | 61 | 20 | | | |
| 2811 | 737 | Due Miglia | 128 | 119 | 00 | 82 | 33 | | | |
| 2812 | 737 | | | | | | | 01,45,36 | | |
| 2813 | 738 | Due Miglia | 59 | 112 | 00 | 56 | 45 | | | |
| 2814 | 739 | Due Miglia | 109 | 1 | 00 | 78 | 70 | | | |
| 2815 | 739 | Due Miglia | 109 | 2 | 00 | 00 | 64 | | | |
| 2816 | 739 | | | | | | | 00,79,34 | | |
| 2817 | 740 | Due Miglia | 154 | 75 | 00 | 01 | 04 | | | |
| 2818 | 740 | Due Miglia | 154 | 76 | 00 | 53 | 10 | | | |
| 2819 | 740 | | | | | | | 00,54,14 | | |
| 2820 | 741 | Due Miglia | 111 | 189 | 00 | 02 | 04 | | | |
| 2821 | 741 | Due Miglia | 111 | 205 | 00 | 65 | 76 | | | |
| 2822 | 741 | | | | | | | 00,67,80 | | |
| 2823 | 742 | Due Miglia | 91 | 232 | 00 | 61 | 44 | | | |
| 2824 | 743 | Due Miglia | 65 | 143/c | 00 | 13 | 40 | | | |
| 2825 | 744 | Due Miglia | 150 | 13 | 00 | 68 | 12 | | Livellario alla Congregazione dell' Immacolata | |

732



REGIONE PUGLIA - ASSESSORATO AGRICOLTURA E FORESTE
 Ufficio Usi Civili
 Comune di MARTINA FRANCA - prov. di Taranto

Inventario dei Beni di Uso Civico
 Stato Occupatori "2" - Verifica Nucera del 31/08/1960

| N. Prog | Num. d'ordine della verifica Nucera | Dati Catastali | | | Estensione | | | Sommaatoria particelle accorpate | Note della Verifica Nucera | Annotazioni di Inventario |
|---------|-------------------------------------|----------------|--------|------------|------------|-----|----|----------------------------------|----------------------------|---------------------------|
| | | Contrada | Foglio | Particella | Ha | Are | Ca | | | |
| 2826 | 745 | Due Miglia | 110 | 198 | 00 | 76 | 98 | | | |
| 2827 | 745 | Due Miglia | 110 | 199 | 00 | 00 | 94 | | | |
| 2828 | 745 | | | | | | | 00.77.92 | | |
| 2829 | 746 | Due Miglia | 58 | 25/a | 00 | 14 | 00 | | | |
| 2830 | 746 | Due Miglia | 58 | 109 | 00 | 86 | 81 | | | |
| 2831 | 746 | | | | | | | 01.00.81 | | |
| 2832 | 747 | Due Miglia | 67 | 34 | 00 | 01 | 20 | | | |
| 2833 | 747 | Due Miglia | 67 | 200 | 00 | 00 | 43 | | | |
| 2834 | 747 | Due Miglia | 67 | 210 | 00 | 84 | 40 | | | |
| 2835 | 747 | Due Miglia | 67 | 197 | 00 | 30 | 66 | | | |
| 2836 | 747 | Due Miglia | 67 | 198 | 00 | 00 | 68 | | | |
| 2837 | 747 | Due Miglia | 67 | 201 | 00 | 00 | 44 | | | |
| 2838 | 747 | Due Miglia | 67 | 54 | 00 | 00 | 24 | | | |
| 2839 | 747 | Due Miglia | 67 | 196 | 00 | 35 | 27 | | | |
| 2840 | 747 | Due Miglia | 67 | 212 | 00 | 52 | 80 | | | |
| 2841 | 747 | Due Miglia | 67 | 238 | 00 | 39 | 80 | | | |
| 2842 | 747 | Due Miglia | 67 | 33 | 00 | 21 | 10 | | | |
| 2843 | 747 | Due Miglia | 67 | 242 | 00 | 29 | 80 | | | |
| 2844 | 747 | Due Miglia | 67 | 243 | 00 | 68 | 70 | | | |

132



REGIONE PUGLIA - ASSESSORATO AGRICOLTURA E FORESTE
 Ufficio Usi Civili
 Comune di MARTINA FRANCA - prov. di Taranto

Inventario dei Beni di Uso Civico
 Stato Occupatori "2" - Verifica Nucera del 31/08/1960

| N. Prog | Num. d'ordine della verifica Nucera | Dati Catastali | | | Estensione | | | Sommatore particelle accorpate | Note della Verifica Nucera | Annotazioni di Inventario |
|---------|-------------------------------------|----------------|--------|------------|------------|-----|----|--------------------------------|---|---------------------------|
| | | Contrada | Foglio | Particella | Ha | Are | Ca | | | |
| 2845 | 747 | Due Miglia | 67 | 204 | 00 | 05 | 04 | | | |
| 2846 | 747 | Due Miglia | 67 | 244 | 00 | 30 | 20 | | | |
| 2847 | 747 | Due Miglia | 67 | 135 | 00 | 01 | 05 | | | |
| 2848 | 747 | Due Miglia | 67 | 136 | 01 | 03 | 20 | | | |
| 2849 | 747 | Due Miglia | 92 | 95 | 00 | 85 | 01 | | | |
| 2850 | 747 | Due Miglia | 92 | 96 | 00 | 17 | 94 | | | |
| 2851 | 747 | Due Miglia | 92 | 97 | 00 | 20 | 77 | | | |
| 2852 | 747 | Due Miglia | 92 | 98 | 00 | 12 | 71 | | | |
| 2853 | 747 | Due Miglia | 92 | 99 | 00 | 04 | 10 | | | |
| 2854 | 747 | | | | | | | 06.45.44 | | |
| 2855 | 748 | Due Miglia | 172 | 28 | 00 | 01 | 51 | | | |
| 2856 | 748 | Due Miglia | 172 | 27 | 01 | 37 | 25 | | | |
| 2857 | 748 | | | | | | | 01.38.76 | | |
| 2858 | 749 | Due Miglia | 92 | 221 | 00 | 10 | 15 | | | |
| 2859 | 750 | Due Miglia | 91 | 9 | 01 | 12 | 71 | | Livellario a Marzulli Gaetana di Angelo-Martino | |
| 2860 | 750 | Due Miglia | 91 | 10 | 00 | 01 | 32 | | Livellario a Marzulli Gaetana di Angelo-Martino | |
| 2861 | 750 | Due Miglia | 91 | 25 | 00 | 00 | 80 | | Livellario a Marzulli Gaetana di Angelo-Martino | |
| 2862 | 750 | Due Miglia | 91 | 242 | 00 | 87 | 30 | | Livellario a Marzulli Gaetana di Angelo-Martino | |
| 2863 | 750 | Due Miglia | 68 | 58 | 00 | 90 | 31 | | | |

733



REGIONE PUGLIA - ASSESSORATO AGRICOLTURA E FORESTE
 Ufficio Usi Civici
 Comune di MARTINA FRANCA - prov. di Taranto

Inventario dei Beni di Uso Civico
 Stato Occupatori "2" - Verifica Nucera del 31/08/1980

| N. Prog | Num. d'ordine della verifica Nucera | Dati Catastali | | | Estensione | | | Sommatoria particelle accorpate | Note della Verifica Nucera | Annotazioni di Inventario |
|---------|-------------------------------------|----------------|--------|------------|------------|-----|----|---------------------------------|--|---------------------------|
| | | Contrada | Foglio | Particella | Ha | Are | Ca | | | |
| 2864 | 750 | Due Miglia | 68 | 212 | 00 | 01 | 30 | | | |
| 2865 | 750 | Due Miglia | 65 | 143/a | 00 | 13 | 46 | | | |
| 2866 | 750 | | | | | | | 03.07.20 | | |
| 2867 | 751 | Due Miglia | 110 | 186 | 00 | 40 | 82 | | | |
| 2868 | 751 | Due Miglia | 111 | 78/a | 00 | 50 | 73 | | | |
| 2869 | 751 | Due Miglia | 111 | 80/a | 00 | 01 | 55 | | | |
| 2870 | 751 | Due Miglia | 111 | 79 | 00 | 01 | 00 | | | |
| 2871 | 751 | | | | | | | 00.94.10 | | |
| 2872 | 752 | Due Miglia | 87 | 31 | 00 | 35 | 38 | | Livellario a Martucci Pasquale fu Nicola | |
| 2873 | 752 | Due Miglia | 87 | 34 | 00 | 74 | 66 | | Livellario a Martucci Pasquale fu Nicola | |
| 2874 | 752 | Due Miglia | 87 | 40 | 00 | 01 | 27 | | Livellario a Martucci Pasquale fu Nicola | |
| 2875 | 752 | | | | | | | 01.11.31 | | |
| 2876 | 753 | Due Miglia | 66 | 67/b | 00 | 54 | 55 | | | |
| 2877 | 753 | Due Miglia | 66 | 68 | 00 | 01 | 00 | | | |
| 2878 | 753 | Due Miglia | 67 | 19 | 00 | 37 | 64 | | | |
| 2879 | 753 | Due Miglia | 67 | 225 | 00 | 26 | 26 | | | |
| 2880 | 753 | | | | | | | 01.19.45 | | |
| 2881 | 754 | Due Miglia | 134 | 48 | 01 | 13 | 27 | | | |
| 2882 | 755 | Due Miglia | 63 | 132 | 00 | 54 | 05 | | | |

734



REGIONE PUGLIA - ASSESSORATO AGRICOLTURA E FORESTE
 Ufficio Usi Civici
 Comune di MARTINA FRANCA - prov. di Taranto

Inventario dei Beni di Uso Civico
 Stato Occupatori "2" - Verifica Nucera del 31/08/1960

| N. Prog | Num. d'ordine della verifica Nucera | Dati Catastali | | | Estensione | | | Sommatoria particelle accorpate | Note della Verifica Nucera | Annotazioni di Inventario |
|---------|-------------------------------------|----------------|--------|------------|------------|-----|----|---------------------------------|--|---------------------------|
| | | Contrada | Foglio | Particella | Ha | Are | Ca | | | |
| 2883 | 756 | Due Miglia | 92 | 84 | 00 | 00 | 74 | | | |
| 2884 | 756 | Due Miglia | 92 | 65 | 01 | 16 | 50 | | | |
| 2885 | 756 | | | | | | | 01.19.24 | | |
| 2886 | 757 | Due Miglia | 93 | 78 | 00 | 22 | 57 | | Livellario a Grassi Francesco fu Luigi | |
| 2887 | 757 | Due Miglia | 93 | 79 | 00 | 01 | 02 | | Livellario a Grassi Francesco fu Luigi | |
| 2888 | 757 | Due Miglia | 93 | 80 | 00 | 14 | 38 | | Livellario a Grassi Francesco fu Luigi | |
| 2889 | 757 | Due Miglia | 93 | 162 | 00 | 13 | 40 | | Livellario a Grassi Francesco fu Luigi | |
| 2890 | 757 | | | | | | | 00.51.37 | | |
| 2891 | 758 | Due Miglia | 131 | 164 | 00 | 55 | 07 | | Livellario alla Congregazione dell' Addolorata | |
| 2892 | 759 | Due Miglia | 110 | 181 | 00 | 00 | 98 | | | |
| 2893 | 759 | Due Miglia | 110 | 227 | 00 | 29 | 35 | | | |
| 2894 | 759 | | | | | | | 00.30.31 | | |
| 2895 | 760 | Due Miglia | 92 | 190 | 00 | 05 | 94 | | | |
| 2896 | 761 | Due Miglia | 92 | 154 | 01 | 04 | 27 | | | |
| 2897 | 761 | Due Miglia | 92 | 187 | 00 | 41 | 65 | | | |
| 2898 | 761 | Due Miglia | 92 | 193 | 01 | 37 | 04 | | | |
| 2899 | 761 | Due Miglia | 91 | 41 | 00 | 89 | 53 | | | |
| 2900 | 761 | Due Miglia | 87 | 63 | 00 | 08 | 49 | | | |
| 2901 | 761 | Due Miglia | 67 | 64 | 00 | 32 | 07 | | | |

735



REGIONE PUGLIA - ASSESSORATO AGRICOLTURA E FORESTE
 Ufficio Usi Civili
 Comune di MARTINA FRANCA - prov. di Taranto

Inventario dei Beni di Uso Civico
 Stato Occupatori "2" - Verifica Nucera del 31/08/1980

| N. Prog | Num. d'ordine della verifica Nucera | Dati Catastali | | | Estensione | | | Sommativa particelle accorpate | Note della Verifica Nucera | Annotazioni di Inventario |
|---------|-------------------------------------|----------------|--------|------------|------------|-----|----|--------------------------------|-------------------------------------|---------------------------|
| | | Contrada | Foglio | Particella | Ha | Are | Ca | | | |
| 2902 | 761 | Due Miglia | 67 | 180 | 00 | 02 | 50 | | | |
| 2903 | 761 | Due Miglia | 67 | 181 | 01 | 24 | 36 | | | |
| 2904 | 761 | | | | | | | 05.39.91 | | |
| 2905 | 762 | Due Miglia | 172 | 42 | 00 | 00 | 66 | | | |
| 2906 | 762 | Due Miglia | 172 | 51 | 00 | 58 | 11 | | | |
| 2907 | 762 | Due Miglia | 172 | 52 | 00 | 09 | 50 | | | |
| 2908 | 762 | | | | | | | 00.66.27 | | |
| 2909 | 763 | Due Miglia | 108 | 132 | 01 | 05 | 22 | | | |
| 2910 | 763 | Due Miglia | 108 | 133 | 00 | 01 | 67 | | | |
| 2911 | 763 | Due Miglia | 108 | 182 | 00 | 53 | 20 | | | |
| 2912 | 763 | | | | | | | 01.60.09 | | |
| 2913 | 764 | Due Miglia | 110 | 193 | 00 | 00 | 52 | | | |
| 2914 | 764 | Due Miglia | 110 | 192 | 00 | 42 | 25 | | | |
| 2915 | 764 | Due Miglia | 111 | 78/b | 00 | 14 | 82 | | | |
| 2916 | 764 | Due Miglia | 111 | 80/b | 00 | 36 | 54 | | | |
| 2917 | 764 | | | | | | | 00.94.13 | | |
| 2918 | 765 | Due Miglia | 93 | 101 | 00 | 69 | 16 | | Livellario a Sabato Anna fu Gaetano | |
| 2919 | 766 | Due Miglia | 92 | 91 | 01 | 11 | 70 | | | |
| 2920 | 766 | Due Miglia | 92 | 90 | 00 | 02 | 76 | | | |

736



REGIONE PUGLIA - ASSESSORATO AGRICOLTURA E FORESTE
 Ufficio Usi Civili
 Comune di MARTINA FRANCA - prov. di Taranto

Inventario dei Beni di Uso Civico
 Stato Occupatori "2" - Verifica Nucera del 31/08/1960

| N. Prog | Num. d'ordine della verifica Nucera | Dati Catastali | | | Estensione | | | Sommaria particelle accorpate | Note della Verifica Nucera | Annotazioni di Inventario |
|---------|-------------------------------------|----------------|--------|------------|------------|-----|----|-------------------------------|----------------------------|---------------------------|
| | | Contrada | Foglio | Particella | Ha | Are | Ca | | | |
| 2921 | 766 | Due Miglia | 92 | 93 | 00 | 59 | 01 | | | |
| 2922 | 766 | Due Miglia | 92 | 94 | 00 | 00 | 69 | | | |
| 2923 | 766 | Due Miglia | 92 | 103 | 00 | 01 | 72 | | | |
| 2924 | 766 | Due Miglia | 92 | 104 | 01 | 18 | 38 | | | |
| 2925 | 766 | | | | | | | 02,94,26 | | |
| 2926 | 767 | Due Miglia | 58 | 64/a | 00 | 42 | 53 | | | |
| 2927 | 767 | Due Miglia | 58 | 58/b | 00 | 23 | 00 | | | |
| 2928 | 767 | Due Miglia | 58 | 59 | 00 | 13 | 22 | | | |
| 2929 | 767 | Due Miglia | 58 | 60/1 | 00 | 02 | 80 | | | |
| 2930 | 767 | Due Miglia | 58 | 61 | 00 | 09 | 26 | | | |
| 2931 | 767 | Due Miglia | 58 | 62 | 00 | 01 | 41 | | | |
| 2932 | 767 | Due Miglia | 58 | 63 | 00 | 00 | 74 | | | |
| 2933 | 767 | | | | | | | 00,82,96 | | |
| 2934 | 768 | Due Miglia | 66 | 29 | 00 | 69 | 05 | | | |
| 2935 | 768 | Due Miglia | 65 | 143/b | 00 | 13 | 20 | | | |
| 2936 | 768 | | | | | | | 00,82,25 | | |
| 2937 | 769 | Due Miglia | 110 | 180 | 00 | 01 | 77 | | | |
| 2938 | 769 | Due Miglia | 110 | 182 | 00 | 39 | 23 | | | |
| 2939 | 769 | | | | | | | 00,41,00 | | |

434



REGIONE PUGLIA - ASSESSORATO AGRICOLTURA E FORESTE
 Ufficio Usi Civici
 Comune di MARTINA FRANCA - prov. di Taranto

Inventario dei Beni di Uso Civico
 Stato Occupatori "2" - Verifica Nucera del 31/08/1960

| N. Prog | Num. d'ordine della verifica Nucera | Dati Catastali | | | Estensione | | | Sommatória particelle accorpate | Note della Verifica Nucera | Annotazioni di Inventario |
|---------|-------------------------------------|----------------|--------|------------|------------|-----|----|---------------------------------|--|---------------------------|
| | | Contrada | Foglio | Particella | Ha | Are | Ca | | | |
| 2940 | 770 | Due Miglia | 108 | 201 | 01 | 58 | 22 | | | |
| 2941 | 770 | Due Miglia | 108 | 202 | 00 | 01 | 67 | | | |
| 2942 | 770 | | | | | | | 01.59.89 | | |
| 2943 | 771 | Due Miglia | 93 | 163 | 00 | 27 | 82 | | Livellario a Grassi Francesco fu Luigi | |
| 2944 | 771 | Due Miglia | 93 | 164 | 00 | 24 | 60 | | Livellario a Grassi Francesco fu Luigi | |
| 2945 | 771 | | | | | | | 00.52.42 | | |
| 2946 | 772 | Due Miglia | 67 | 140 | 00 | 01 | 20 | | | |
| 2947 | 772 | Due Miglia | 67 | 141 | 00 | 79 | 60 | | | |
| 2948 | 772 | Due Miglia | 67 | 233 | 00 | 32 | 00 | | | |
| 2949 | 772 | | | | | | | 01.12.80 | | |
| 2950 | 773 | Due Miglia | 93 | 89 | 00 | 56 | 46 | | | |
| 2951 | 773 | Due Miglia | 93 | 173 | 00 | 16 | 80 | | | |
| 2952 | 773 | Due Miglia | 93 | 90 | 00 | 03 | 66 | | | |
| 2953 | 773 | | | | | | | 00.76.92 | | |
| 2954 | 774 | Due Miglia | 93 | 107 | 00 | 84 | 80 | | | |
| 2955 | 775 | Due Miglia | 112 | 68 | 00 | 35 | 74 | | | |
| 2955 | 776 | Due Miglia | 66 | 66/a | 00 | 31 | 95 | | | |
| 2957 | 776 | Due Miglia | 66 | 71/b | 00 | 00 | 23 | | | |
| 2958 | 776 | Due Miglia | 91 | 32/b | 00 | 10 | 34 | | | |

438



REGIONE PUGLIA - ASSESSORATO AGRICOLTURA E FORESTE
 Ufficio Usi Civili
 Comune di MARTINA FRANCA - prov. di Taranto

Inventario dei Beni di Uso Civico
 Stato Occupatori "2" - Verifica Nucera del 31/08/1960

| N. Prog | Num. d'ordine della verifica Nucera | Dati Catastali | | | Estensione | | | Sommatoria particelle accorpate | Note della Verifica Nucera | Annotazioni di Inventario |
|---------|-------------------------------------|----------------|--------|------------|------------|-----|----|---------------------------------|----------------------------|---------------------------|
| | | Contrada | Foglio | Particella | Ha | Are | Ca | | | |
| 2959 | 776 | Due Miglia | 91 | 229 | 00 | 54 | 12 | | | |
| 2960 | 776 | | | | | | | 00,96.64 | | |
| 2961 | 777 | Due Miglia | 173 | 13/a | 00 | 02 | 64 | | | |
| 2962 | 777 | Due Miglia | 173 | 14/a | 00 | 78 | 37 | | | |
| 2963 | 777 | | | | | | | 00,81.01 | | |
| 2964 | 778 | Due Miglia | 110 | 226 | 00 | 00 | 48 | | | |
| 2965 | 778 | Due Miglia | 110 | 228 | 00 | 17 | 66 | | | |
| 2966 | 778 | | | | | | | 00,18.14 | | |
| 2967 | 779 | Due Miglia | 112 | 3 | 00 | 01 | 62 | | | |
| 2968 | 779 | Due Miglia | 112 | 4 | 00 | 96 | 90 | | | |
| 2969 | 779 | | | | | | | 00,98.52 | | |
| 2970 | 780 | Due Miglia | 132 | 10/e | 00 | 01 | 17 | | | |
| 2971 | 780 | Due Miglia | 132 | 10/c | 00 | 01 | 95 | | | |
| 2972 | 780 | | | | | | | 00,03.12 | | |
| 2973 | 781 | Due Miglia | 111 | 155 | 00 | 56 | 29 | | | |
| 2974 | 781 | Due Miglia | 111 | 156 | 00 | 00 | 48 | | | |
| 2975 | 781 | Due Miglia | 111 | 208 | 00 | 05 | 15 | | | |
| 2976 | 781 | Due Miglia | 111 | 209 | 00 | 00 | 80 | | | |
| 2977 | 781 | | | | | | | 00,62.72 | | |

739



REGIONE PUGLIA - ASSESSORATO AGRICOLTURA E FORESTE
 Ufficio Usi Civili
 Comune di MARTINA FRANCA - prov. di Taranto

Inventario dei Beni di Uso Civico
 Stato Occupatori "2" - Verifica Nucera del 31/08/1960

| N. Prog | Num. d'ordine della verifica Nucera | Dati Catastali | | | Estensione | | | Sommatória particelle accorpate | Note della Verifica Nucera | Annotazioni di Inventario |
|---------|-------------------------------------|----------------|--------|------------|------------|-----|----|---------------------------------|---|---------------------------|
| | | Contrada | Foglio | Particella | Ha | Are | Ca | | | |
| 2978 | 782 | Due Miglia | 134 | 118 | 00 | 01 | 99 | | Livellario a Fischetti Maria fu Lorenzo e ai germani Montanaro fu Martino | |
| 2979 | 782 | Due Miglia | 134 | 150 | 00 | 63 | 36 | | Livellario a Fischetti Maria fu Lorenzo e ai germani Montanaro fu Martino | |
| 2980 | 782 | Due Miglia | 134 | 120 | 00 | 15 | 15 | | Livellario a Fischetti Maria fu Lorenzo e ai germani Montanaro fu Martino | |
| 2981 | 782 | Due Miglia | 134 | 119 | 00 | 32 | 53 | | Livellario a Fischetti Maria fu Lorenzo e ai germani Montanaro fu Martino | |
| 2982 | 782 | | | | | | | 01.13.03 | | |
| 2983 | 783 | Due Miglia | 134 | 112 | 00 | 01 | 65 | | | |
| 2984 | 783 | Due Miglia | 134 | 113 | 00 | 93 | 94 | | | |
| 2985 | 783 | | | | | | | 00.95.59 | | |
| 2986 | 784 | Due Miglia | 62 | 145 | 00 | 73 | 08 | | | |
| 2987 | 784 | Due Miglia | 62 | 124 | 00 | 00 | 97 | | | |
| 2988 | 784 | | | | | | | 00.74.05 | | |
| 2989 | 785 | Due Miglia | 135 | 117 | 00 | 00 | 96 | | Livellario a Cito Carmela fu Felice | |
| 2990 | 785 | Due Miglia | 135 | 118 | 00 | 90 | 11 | | Livellario a Cito Carmela fu Felice | |
| 2991 | 785 | | | | | | | 00.91.07 | | |
| 2992 | 786 | Due Miglia | 89 | 125 | 00 | 08 | 07 | | | |
| 2993 | 786 | Due Miglia | 89 | 126 | 00 | 12 | 02 | | | |
| 2994 | 786 | Due Miglia | 89 | 127 | 00 | 00 | 77 | | | |
| 2995 | 786 | Due Miglia | 89 | 233 | 00 | 33 | 02 | | | |
| 2996 | 786 | | | | | | | 00.53.88 | | |

740



REGIONE PUGLIA - ASSESSORATO AGRICOLTURA E FORESTE
 Ufficio Usi Civici
 Comune di MARTINA FRANCA - prov. di Taranto

Inventario dei Beni di Uso Civico
 Stato Occupatori "2" - Verifica Nucera del 31/08/1960

| N. Prog | Num. d'ordine della verifica Nucera | Dati Catastali | | | Estensione | | | Sommaatoria particelle accorpate | Note della Verifica Nucera | Annotazioni di Inventario |
|---------|-------------------------------------|----------------|--------|------------|------------|-----|----|----------------------------------|----------------------------|---------------------------|
| | | Contrada | Foglio | Particella | Ha | Are | Ca | | | |
| 2997 | 787 | Due Miglia | 66 | 22 | 00 | 01 | 91 | | | |
| 2998 | 787 | Due Miglia | 66 | 15 | 00 | 06 | 20 | | | |
| 2999 | 787 | Due Miglia | 66 | 16 | 00 | 10 | 95 | | | |
| 3000 | 787 | Due Miglia | 66 | 17 | 00 | 49 | 35 | | | |
| 3001 | 787 | | | | | | | 00.68.41 | | |
| 3002 | 788 | Due Miglia | 150 | 9/d | 00 | 38 | 17 | | | |
| 3003 | 788 | Due Miglia | 150 | 191/b | 00 | 49 | 44 | | | |
| 3004 | 788 | | | | | | | 00.87.61 | | |
| 3005 | 789 | Due Miglia | 68 | 59 | 01 | 13 | 02 | | | |
| 3006 | 789 | Due Miglia | 68 | 60 | 00 | 03 | 40 | | | |
| 3007 | 789 | | | | | | | 01.16.42 | | |
| 3008 | 790 | Due Miglia | 150 | 18 | 00 | 03 | 78 | | | |
| 3009 | 790 | Due Miglia | 150 | 19 | 02 | 44 | 30 | | | |
| 3010 | 790 | Due Miglia | 150 | 20 | 00 | 02 | 54 | | | |
| 3011 | 790 | Due Miglia | 150 | 21 | 01 | 38 | 49 | | | |
| 3012 | 790 | Due Miglia | 150 | 22 | 00 | 09 | 90 | | | |
| 3013 | 790 | | | | | | | 03.99.01 | | |
| 3014 | 791 | Due Miglia | 150 | 9/e | 00 | 23 | 15 | | | |
| 3015 | 791 | Due Miglia | 150 | 191/c | 00 | 61 | 00 | | | |

742



REGIONE PUGLIA - ASSESSORATO AGRICOLTURA E FORESTE
 Ufficio Usi Civili
 Comune di MARTINA FRANCA - prov. di Taranto

Inventario dei Beni di Uso Civico
 Stato Occupatori "2" - Verifica Nucera del 31/08/1960

| N. Prog | Num. d'ordine della verifica Nucera | Dati Catastali | | | Estensione | | | Sommatoria particelle accorpate | Note della Verifica Nucera | Annotazioni di Inventario |
|---------|-------------------------------------|----------------|--------|------------|------------|-----|----|---------------------------------|----------------------------|---------------------------|
| | | Contrada | Foglio | Particella | Ha | Are | Ca | | | |
| 3016 | 791 | | | | | | | 00.84.15 | | |
| 3017 | 792 | Due Miglia | 62 | 133 | 00 | 46 | 62 | | | |
| 3018 | 792 | Due Miglia | 62 | 134 | 00 | 52 | 73 | | | |
| 3019 | 792 | | | | | | | 00.99.35 | | |
| 3020 | 793 | Due Miglia | 66 | 56 | 00 | 20 | 52 | | | |
| 3021 | 793 | Due Miglia | 66 | 210 | 00 | 26 | 76 | | | |
| 3022 | 793 | | | | | | | 00.47.29 | | |
| 3023 | 794 | Due Miglia | 68 | 112 | 00 | 03 | 60 | | | |
| 3024 | 794 | Due Miglia | 68 | 113 | 00 | 13 | 60 | | | |
| 3025 | 794 | Due Miglia | 68 | 161 | 00 | 96 | 30 | | | |
| 3026 | 794 | Due Miglia | 68 | 162 | 00 | 41 | 60 | | | |
| 3027 | 794 | | | | | | | 01.55.10 | | |
| 3028 | 795 | Due Miglia | 68 | 160 | 00 | 43 | 15 | | | |
| 3029 | 796 | Due Miglia | 68 | 90 | 00 | 51 | 00 | | | |
| 3030 | 796 | Due Miglia | 68 | 168 | 00 | 29 | 85 | | | |
| 3031 | 796 | | | | | | | 00.80.85 | | |
| 3032 | 797 | Due Miglia | 150 | 9/a | 00 | 34 | 60 | | | |
| 3033 | 797 | Due Miglia | 150 | 191/a | 00 | 50 | 13 | | | |
| 3034 | 797 | | | | | | | 00.84.93 | | |

742



REGIONE PUGLIA - ASSESSORATO AGRICOLTURA E FORESTE
 Ufficio Usi Civili
 Comune di MARTINA FRANCA - prov. di Taranto

Inventario dei Beni di Uso Civico
 Stato Occupatori "2" - Verifica Nucera del 31/08/1960

| N. Prog | Num. d'ordine della verifica Nucera | Dati Catastali | | | Estensione | | | Sommaatoria particelle accorpate | Note della Verifica Nucera | Annotazioni di Inventario |
|---------|-------------------------------------|----------------|--------|------------|------------|-----|----|----------------------------------|---|---------------------------|
| | | Contrada | Foglio | Particella | Ha | Are | Ca | | | |
| 3035 | 798 | Due Miglia | 132 | 107 | 01 | 08 | 95 | | | |
| 3036 | 798 | Due Miglia | 132 | 105 | 00 | 08 | 60 | | | |
| 3037 | 798 | Due Miglia | 132 | 108 | 01 | 13 | 47 | | | |
| 3038 | 798 | | | | | | | 02.31.02 | | |
| 3039 | 799 | Due Miglia | 130 | 65 | 00 | 60 | 80 | | | |
| 3040 | 800 | Due Miglia | 130 | 43/a | 00 | 12 | 25 | | | |
| 3041 | 800 | Due Miglia | 130 | 43/b | 00 | 12 | 83 | | | |
| 3042 | 800 | | | | | | | 00.25.08 | | |
| 3043 | 801 | Due Miglia | 130 | 55 | 00 | 53 | 18 | | | |
| 3044 | 801 | Due Miglia | 130 | 34/b | 00 | 03 | 14 | | | |
| 3045 | 801 | Due Miglia | 130 | 37/b | 00 | 04 | 05 | | | |
| 3046 | 801 | Due Miglia | 130 | 212/b | 00 | 00 | 59 | | | |
| 3047 | 801 | | | | | | | 00.60.96 | | |
| 3048 | 802 | Due Miglia | 130 | 155/b | 00 | 20 | 40 | | | |
| 3049 | 803 | Due Miglia | 130 | 165/b | 00 | 83 | 79 | | | |
| 3050 | 803 | Due Miglia | 130 | 165/c | 00 | 04 | 70 | | | |
| 3051 | 803 | Due Miglia | 130 | 165/d | 00 | 03 | 43 | | | |
| 3052 | 803 | | | | | | | 00.71.88 | | |
| 3053 | 804 | Due Miglia | 80 | 189 | 00 | 51 | 41 | | Società Anonima Italiana Ferrovie del Sud-Est | |

743



REGIONE PUGLIA - ASSESSORATO AGRICOLTURA E FORESTE
 Ufficio Usi Civici
 Comune di MARTINA FRANCA - prov. di Taranto

Inventario dei Beni di Uso Civico
 Stato Occupatori "2" - Verifica Nucera del 31/08/1960

| N. Prog | Num. d'ordine della verifica Nucera | Dati Catastali | | | Estensione | | | Sommatória particelle accorpate | Note della Verifica Nucera | Annotazioni di Inventario |
|---------|-------------------------------------|----------------|--------|------------|------------|-----|----|---------------------------------|---|---------------------------|
| | | Contrada | Foglio | Particella | Ha | Are | Ca | | | |
| 3054 | 804 | Due Miglia | 60 | 193 | 01 | 12 | 19 | | Società Anonima Italiana Ferrovie del Sud-Est | |
| 3055 | 804 | Due Miglia | 63 | 130 | 00 | 94 | 12 | | Società Anonima Italiana Ferrovie del Sud-Est | |
| 3056 | 804 | Due Miglia | 64 | 140 | 00 | 14 | 99 | | Società Anonima Italiana Ferrovie del Sud-Est | |
| 3057 | 804 | Due Miglia | 90 | 202 | 00 | 36 | 57 | | Società Anonima Italiana Ferrovie del Sud-Est | |
| 3058 | 804 | Due Miglia | 90 | 205 | 00 | 46 | 88 | | Società Anonima Italiana Ferrovie del Sud-Est | |
| 3059 | 804 | Due Miglia | 90 | 210 | 00 | 99 | 93 | | Società Anonima Italiana Ferrovie del Sud-Est | |
| 3060 | 804 | Due Miglia | 90 | 228 | 00 | 18 | 20 | | Società Anonima Italiana Ferrovie del Sud-Est | |
| 3061 | 804 | Due Miglia | 152 | 168 | 00 | 78 | 17 | | Società Anonima Italiana Ferrovie del Sud-Est | |
| 3062 | 804 | Due Miglia | 152 | 150 | 00 | 39 | 73 | | Società Anonima Italiana Ferrovie del Sud-Est | |
| 3063 | 804 | Due Miglia | 130 | 199 | 00 | 25 | 12 | | Società Anonima Italiana Ferrovie del Sud-Est | |
| 3064 | 804 | Due Miglia | 130 | 200 | 00 | 27 | 31 | | Società Anonima Italiana Ferrovie del Sud-Est | |
| 3065 | 804 | Due Miglia | 130 | 239 | 02 | 95 | 50 | | Società Anonima Italiana Ferrovie del Sud-Est | |
| 3066 | 804 | Due Miglia | 130 | 210 | 00 | 04 | 80 | | Società Anonima Italiana Ferrovie del Sud-Est | |
| 3067 | 804 | Due Miglia | 130 | 211 | 00 | 09 | 20 | | Società Anonima Italiana Ferrovie del Sud-Est | |
| 3068 | 804 | Due Miglia | 66 | 214 | 00 | 26 | 41 | | Società Anonima Italiana Ferrovie del Sud-Est | |
| 3069 | 804 | Due Miglia | 66 | 231 | 00 | 71 | 72 | | Società Anonima Italiana Ferrovie del Sud-Est | |
| 3070 | 804 | Due Miglia | 131 | 173/a | 00 | 29 | 38 | | Società Anonima Italiana Ferrovie del Sud-Est | |
| 3071 | 804 | Due Miglia | 131 | 185 | 00 | 28 | 08 | | Società Anonima Italiana Ferrovie del Sud-Est | |
| 3072 | 804 | Due Miglia | 65 | 179 | 00 | 17 | 69 | | Società Anonima Italiana Ferrovie del Sud-Est | |

764



Studio M. - Bari

REGIONE PUGLIA - ASSESSORATO AGRICOLTURA E FORESTE
 Ufficio Usi Civili
 Comune di MARTINA FRANCA - prov. di Taranto

Inventario dei Beni di Uso Civico
 Stato Occupatori "2" - Verifica Nucera del 31/08/1960

| N. Prog | Num. d'ordine della verifica Nucera | Dati Catastali | | | Estensione | | | Sommaatoria particelle accorpate | Note della Verifica Nucera | Annotazioni di Inventario |
|---------|-------------------------------------|----------------|--------|------------|------------|-----|----|----------------------------------|--|---------------------------|
| | | Contrada | Foglio | Particella | Ha | Are | Ca | | | |
| 3073 | 804 | Due Miglia | 65 | 184 | 00 | 23 | 61 | | Società Anonima Italiana Ferrovie del Sud-Est | |
| 3074 | 804 | Due Miglia | 65 | 186 | 00 | 16 | 20 | | Società Anonima Italiana Ferrovie del Sud-Est | |
| 3075 | 804 | Due Miglia | 67 | 228 | 00 | 69 | 63 | | Società Anonima Italiana Ferrovie del Sud-Est | |
| 3076 | 804 | Due Miglia | 89 | 257 | 00 | 66 | 84 | | Società Anonima Italiana Ferrovie del Sud-Est | |
| 3077 | 804 | Due Miglia | 89 | 258 | 00 | 24 | 96 | | Società Anonima Italiana Ferrovie del Sud-Est | |
| 3078 | 804 | | | | | | | 13.28.62 | | |
| 3079 | 805 | Due Miglia | 131 | 173/b | 00 | 07 | 70 | | Società Anonima Strade Ferrate Sarde | |
| 3080 | 806 | Due Miglia | 130 | 100/b | 00 | 17 | 86 | | S.p.A. "Agip" | |
| 3081 | 807 | Due Miglia | 62 | 160 | 00 | 08 | 92 | | | |
| 3082 | 807 | Due Miglia | 62 | 157 | 00 | 32 | 10 | | | |
| 3083 | 807 | Due Miglia | 62 | 182 | 00 | 46 | 38 | | | |
| 3084 | 807 | | | | | | | 00.87.40 | | |
| 3085 | 808 | Due Miglia | 93 | 70 | 00 | 65 | 20 | | | |
| 3086 | 809 | Due Miglia | 135 | 95 | 00 | 01 | 55 | | | |
| 3087 | 809 | Due Miglia | 135 | 96 | 00 | 03 | 40 | | | |
| 3088 | 809 | | | | | | | 00.04.95 | | |
| 3089 | 810 | Due Miglia | 131 | 165/b | 00 | 41 | 20 | | Livellario alla Congregazione dell' Addolorata | |
| 3090 | 811 | Due Miglia | 65 | 68/d | 00 | 21 | 52 | | | |
| 3091 | 811 | Due Miglia | 62 | 185 | 00 | 45 | 40 | | | |

745



Studio M. - Bari

REGIONE PUGLIA - ASSESSORATO AGRICOLTURA E FORESTE
 Ufficio Usi Civili
 Comune di MARTINA FRANCA - prov. di Taranto

Inventario dei Beni di Uso Civico
 Stato Occupatori "2" - Verifica Nucera del 31/08/1980

| N. Prog | Num. d'ordine della verifica Nucera | Dati Catastali | | | Estensione | | | Sommatória particelle accorpate | Note della Verifica Nucera | Annotazioni di Inventario |
|---------|-------------------------------------|----------------|--------|------------|------------|-----|----|---------------------------------|--|---------------------------|
| | | Contrada | Foglio | Particella | Ha | Are | Ca | | | |
| 3092 | 811 | | | | | | | 00.66.92 | | |
| 3093 | 812 | Due Miglia | 66 | 215 | 00 | 46 | 16 | | Livellario a Petrelli Francesco-Paolo fu Carmelo | |
| 3094 | 813 | Due Miglia | 89 | 205 | 00 | 01 | 21 | | | |
| 3095 | 813 | Due Miglia | 89 | 206 | 00 | 23 | 65 | | | |
| 3098 | 813 | Due Miglia | 89 | 276 | 00 | 21 | 00 | | | |
| 3097 | 813 | | | | | | | 00.45.86 | | |
| 3098 | 814 | Due Miglia | 66 | 79 | 00 | 00 | 98 | | | |
| 3099 | 814 | Due Miglia | 66 | 80 | 00 | 55 | 24 | | | |
| 3100 | 814 | | | | | | | 00.56.22 | | |
| 3101 | 815 | Due Miglia | 129 | 106 | 00 | 01 | 93 | | | |
| 3102 | 815 | Due Miglia | 129 | 107 | 00 | 86 | 74 | | | |
| 3103 | 815 | | | | | | | 00.88.67 | | |
| 3104 | 816 | Due Miglia | 96 | 3 | 00 | 68 | 39 | | Livellario a Sabato Anna fu Gaetano | |
| 3105 | 817 | Due Miglia | 170 | 7 | 00 | 95 | 54 | | Livellario alla Congregazione dell' Immacolata degli Artieri | |
| 3106 | 817 | Due Miglia | 93 | 102 | 00 | 66 | 07 | | Livellario alla Congregazione dell' Immacolata degli Artieri | |
| 3107 | 817 | | | | | | | 01.61.61 | | |
| 3108 | 818 | Due Miglia | 111 | 36 | 00 | 00 | 59 | | | |
| 3109 | 818 | Due Miglia | 111 | 37 | 00 | 53 | 24 | | | |
| 3110 | 818 | | | | | | | 00.53.83 | | |

746



Studio M. - Bari

REGIONE PUGLIA - ASSESSORATO AGRICOLTURA E FORESTE
 Ufficio Usi Civici
 Comune di MARTINA FRANCA - prov. di Taranto

Inventario dei Beni di Uso Civico
 Stato Occupatori "2" - Verifica Nucera del 31/08/1960

| N. Prog | Num. d'ordine della verifica Nucera | Dati Catastali | | | Estensione | | | Sommatoria particelle accorpate | Note della Verifica Nucera | Annotazioni di Inventario |
|---------|-------------------------------------|----------------|--------|------------|------------|-----|----|---------------------------------|--|---------------------------|
| | | Contrada | Foglio | Particella | Ha | Are | Ca | | | |
| 3111 | 819 | Due Miglia | 62 | 184 | 00 | 87 | 26 | | | |
| 3112 | 820 | Due Miglia | 131 | 165/c | 00 | 46 | 40 | | | |
| 3113 | 820 | Due Miglia | 131 | 165/a | 00 | 02 | 48 | | | |
| 3114 | 820 | | | | | | | 00.48.88 | | |
| 3115 | 821 | Due Miglia | 62 | 142 | 00 | 34 | 73 | | | |
| 3116 | 821 | Due Miglia | 62 | 173 | 00 | 20 | 80 | | | |
| 3117 | 821 | | | | | | | 00.55.53 | | |
| 3118 | 822 | Due Miglia | 110 | 60 | 00 | 58 | 04 | | Livellario a Scialpi Giacomo fu Giovanni | |
| 3119 | 822 | Due Miglia | 110 | 61 | 00 | 08 | 12 | | Livellario a Scialpi Giacomo fu Giovanni | |
| 3120 | 822 | | | | | | | 00.66.16 | | |
| 3121 | 823 | Due Miglia | 111 | 3 | 00 | 00 | 86 | | | |
| 3122 | 823 | Due Miglia | 111 | 4 | 00 | 78 | 10 | | | |
| 3123 | 823 | | | | | | | 00.78.86 | | |
| 3124 | 824 | Due Miglia | 67 | 117 | 00 | 86 | 70 | | | |
| 3125 | 825 | Due Miglia | 131 | 93 | 00 | 61 | 23 | | | |
| 3126 | 825 | Due Miglia | 131 | 94 | 00 | 01 | 43 | | | |
| 3127 | 825 | | | | | | | 00.62.66 | | |
| 3128 | 826 | Due Miglia | 151 | 67 | 00 | 71 | 52 | | | |
| 3129 | 826 | Due Miglia | 151 | 68 | 00 | 00 | 43 | | | |

747



REGIONE PUGLIA - ASSESSORATO AGRICOLTURA E FORESTE
 Ufficio Usi Civici
 Comune di MARTINA FRANCA - prov. di Taranto

Inventario dei Beni di Uso Civico
 Stato Occupatori "2" - Verifica Nucera del 31/08/1960

| N. Prog | Num. d'ordine della verifica Nucera | Dati Catastali | | | Estensione | | | Sommatória particelle accorpate | Note della Verifica Nucera | Annotazioni di Inventario |
|---------|-------------------------------------|----------------|--------|------------|------------|-----|----|---------------------------------|---|---------------------------|
| | | Contrada | Foglio | Particella | Ha | Are | Ca | | | |
| 3130 | 826 | Due Miglia | 151 | 69 | 01 | 09 | 32 | | | |
| 3131 | 826 | Due Miglia | 151 | 70 | 00 | 01 | 02 | | | |
| 3132 | 826 | | | | | | | 01.82.29 | | |
| 3133 | 827 | Due Miglia | 129 | 68 | 00 | 28 | 17 | | Livellario a Penna Albino | |
| 3134 | 828 | Due Miglia | 111 | 53 | 00 | 98 | 54 | | Livellario a Mottola Paolo fu Domenico | |
| 3135 | 828 | Due Miglia | 111 | 54 | 00 | 00 | 64 | | Livellario a Mottola Paolo fu Domenico | |
| 3136 | 828 | | | | | | | 00.99.18 | | |
| 3137 | 829 | Due Miglia | 91 | 96 | 00 | 06 | 72 | | | |
| 3138 | 829 | Due Miglia | 91 | 99 | 00 | 41 | 14 | | | |
| 3139 | 829 | Due Miglia | 91 | 101 | 00 | 42 | 25 | | | |
| 3140 | 829 | | | | | | | 00.90.11 | | |
| 3141 | 830 | Due Miglia | 62 | 127 | 00 | 61 | 11 | | Livellario a Santoro Maria Carmela fu Michele | |
| 3142 | 830 | Due Miglia | 62 | 128 | 00 | 00 | 50 | | Livellario a Santoro Maria Carmela fu Michele | |
| 3143 | 830 | | | | | | | 00.61.61 | | |
| 3144 | 831 | Due Miglia | 154 | 93 | 00 | 00 | 70 | | | |
| 3145 | 831 | Due Miglia | 154 | 94 | 00 | 65 | 76 | | | |
| 3146 | 831 | | | | | | | 00.66.46 | | |
| 3147 | 832 | Due Miglia | 69 | 53 | 01 | 06 | 04 | | | |
| 3148 | 832 | Due Miglia | 69 | 54 | 00 | 01 | 09 | | | |

748




REGIONE PUGLIA - ASSESSORATO AGRICOLTURA E FORESTE
 Ufficio Usi Civili
 Comune di MARTINA FRANCA - prov. di Taranto

Inventario dei Beni di Uso Civico
 Stato Occupatori "2" - Verifica Nucera del 31/08/1980

| N. Prog | Num. d'ordine della verifica Nucera | Dati Catastali | | | Estensione | | | Sommatoria particelle accorpate | Note della Verifica Nucera | Annotazioni di Inventario |
|---------|-------------------------------------|----------------|--------|------------|------------|-----|----|---------------------------------|----------------------------|---------------------------|
| | | Contrada | Foglio | Particella | Ha | Are | Ca | | | |
| 3149 | 832 | | | | | | | 01.07.13 | | |
| 3150 | 833 | Due Miglia | 130 | 58/b | 00 | 29 | 37 | | | |
| 3151 | 834 | Due Miglia | 58 | 102 | 00 | 38 | 33 | | | |
| 3152 | 834 | Due Miglia | 88 | 172 | 00 | 45 | 94 | | | |
| 3153 | 834 | | | | | | | 00.84.27 | | |
| 3154 | 835 | Due Miglia | 110 | 177 | 00 | 00 | 69 | | | |
| 3155 | 835 | Due Miglia | 110 | 178 | 00 | 70 | 23 | | | |
| 3156 | 835 | | | | | | | 00.70.92 | | |
| 3157 | 836 | Due Miglia | 132 | 20/c | 00 | 14 | 80 | | | |
| 3158 | 837 | Due Miglia | 129 | 95 | 00 | 00 | 35 | | Livellario a Penna Albino | |
| 3159 | 837 | Due Miglia | 129 | 96 | 00 | 15 | 30 | | Livellario a Penna Albino | |
| 3160 | 837 | | | | | | | 00.15.65 | | |
| 3161 | 838 | Due Miglia | 87 | 3 | 01 | 18 | 41 | | | |
| 3162 | 839 | Due Miglia | 127 | 48 | 00 | 01 | 04 | | | |
| 3163 | 839 | Due Miglia | 127 | 49 | 00 | 76 | 40 | | | |
| 3164 | 839 | | | | | | | 00.77.44 | | |
| 3165 | 840 | Due Miglia | 91 | 89/b | 00 | 00 | 37 | | | |
| 3166 | 840 | Due Miglia | 91 | 90/b | 00 | 08 | 58 | | | |
| 3167 | 840 | Due Miglia | 91 | 91/a | 00 | 01 | 56 | | | |

749



REGIONE PUGLIA - ASSESSORATO AGRICOLTURA E FORESTE
 Ufficio Usi Civili
 Comune di MARTINA FRANCA - prov. di Taranto

Inventario dei Beni di Uso Civico
 Stato Occupatori "2" - Verifica Nucera del 31/08/1960

| N. Prog | Num. d'ordine della verifica Nucera | Dati Catastali | | | Estensione | | | Sommaatoria particelle accorpate | Note della Verifica Nucera | Annotazioni di Inventario |
|---------|-------------------------------------|----------------|--------|------------|------------|-----|----|----------------------------------|----------------------------|---------------------------|
| | | Contrada | Foglio | Particella | Ha | Are | Ca | | | |
| 3168 | 840 | | | | | | | 00.10.51 | | |
| 3169 | 841 | Due Miglia | 129 | 71 | 00 | 85 | 50 | | | |
| 3170 | 841 | Due Miglia | 129 | 72 | 00 | 00 | 94 | | | |
| 3171 | 841 | | | | | | | 00.86.44 | | |
| 3172 | 842 | Due Miglia | 60 | 118 | 00 | 99 | 67 | | | |
| 3173 | 843 | Due Miglia | 130 | 58/a | 00 | 29 | 37 | | | |
| 3174 | 844 | Due Miglia | 132 | 20/a | 00 | 19 | 21 | | | |
| 3175 | 844 | Due Miglia | 132 | 20/d | 00 | 03 | 00 | | | |
| 3176 | 844 | | | | | | | 00.22.21 | | |
| 3177 | 845 | Due Miglia | 91 | 89/c | 00 | 00 | 98 | | | |
| 3178 | 845 | Due Miglia | 91 | 90/a | 00 | 09 | 17 | | | |
| 3179 | 845 | Due Miglia | 91 | 91/c | 00 | 01 | 55 | | | |
| 3180 | 845 | | | | | | | 00.11.70 | | |
| 3181 | 846 | Due Miglia | 63 | 102 | 00 | 62 | 49 | | | |
| 3182 | 846 | Due Miglia | 63 | 109 | 00 | 11 | 20 | | | |
| 3183 | 846 | | | | | | | 00.73.69 | | |
| 3184 | 847 | Due Miglia | 171 | 45 | 00 | 00 | 22 | | | |
| 3185 | 847 | Due Miglia | 171 | 47 | 00 | 00 | 36 | | | |
| 3186 | 847 | Due Miglia | 171 | 48/a | 00 | 55 | 26 | | | |

FSO




REGIONE PUGLIA - ASSESSORATO AGRICOLTURA E FORESTE
 Ufficio Usi Civili
 Comune di MARTINA FRANCA - prov. di Taranto

Inventario dei Beni di Uso Civico
 Stato Occupatori "2" - Verifica Nucera del 31/08/1960

| N. Prog | Num. d'ordine della verifica Nucera | Dati Catastali | | | Estensione | | | Sommaatoria particelle accorpate | Note della Verifica Nucera | Annotazioni di Inventario |
|---------|-------------------------------------|----------------|--------|------------|------------|-----|----|----------------------------------|-------------------------------------|---------------------------|
| | | Contrada | Foglio | Particella | Ha | Are | Ca | | | |
| 3187 | 847 | Due Miglia | 171 | 146/a | 00 | 25 | 60 | | | |
| 3188 | 847 | Due Miglia | 171 | 146/b | 00 | 33 | 80 | | | |
| 3189 | 847 | Due Miglia | 171 | 48/b | 00 | 25 | 50 | | | |
| 3190 | 847 | Due Miglia | 171 | 84 | 00 | 02 | 58 | | | |
| 3191 | 847 | | | | | | | 01.43.32 | | |
| 3192 | 848 | Due Miglia | 65 | 42/b | 00 | 03 | 36 | | | |
| 3193 | 849 | Due Miglia | 63 | 17 | 00 | 01 | 26 | | | |
| 3194 | 849 | Due Miglia | 63 | 18 | 00 | 82 | 87 | | | |
| 3195 | 849 | | | | | | | 00.84.13 | | |
| 3196 | 850 | Due Miglia | 58 | 32 | 00 | 38 | 34 | | | |
| 3197 | 851 | Due Miglia | 129 | 139 | 00 | 00 | 74 | | Livellario a Penna Albino | |
| 3198 | 851 | Due Miglia | 129 | 140 | 00 | 17 | 75 | | Livellario a Penna Albino | |
| 3199 | 851 | | | | | | | 00.18.49 | | |
| 3200 | 852 | Due Miglia | 91 | 89/a | 00 | 01 | 28 | | | |
| 3201 | 852 | Due Miglia | 91 | 90/c | 00 | 20 | 28 | | | |
| 3202 | 852 | Due Miglia | 91 | 91/b | 00 | 00 | 29 | | | |
| 3203 | 852 | Due Miglia | 91 | 91/d | 00 | 02 | 14 | | | |
| 3204 | 852 | | | | | | | 00.23.99 | | |
| 3205 | 853 | Due Miglia | 134 | 45/a | 01 | 03 | 24 | | Livellario a Sabato Anna fu Gaetano | |

FSI



REGIONE PUGLIA - ASSESSORATO AGRICOLTURA E FORESTE
 Ufficio Usi Civili
 Comune di MARTINA FRANCA - prov. di Taranto

Inventario dei Beni di Uso Civico
 Stato Occupatori "2" - Verifica Nucera del 31/08/1980

| N. Prog | Nun. di ordine della verifica Nucera | Dati Catastali | | | Estensione | | | Sommatoria particelle accorpate | Note della Verifica Nucera | Annotazioni di Inventario |
|---------|--------------------------------------|----------------|--------|------------|------------|-----|----|---------------------------------|-------------------------------------|---|
| | | Contrada | Foglio | Particella | Ha | Are | Ca | | | |
| 3206 | 853 | Due Miglia | 108 | 7 | 00 | 00 | 78 | | Livellario a Sabato Anna fu Gaetano | |
| 3207 | 853 | Due Miglia | 108 | 8 | 00 | 78 | 25 | | Livellario a Sabato Anna fu Gaetano | |
| 3208 | 853 | | | | | | | 01.82.27 | | (il livello insiste su tutte e tra le part.ile ???) |
| 3209 | 854 | Due Miglia | 93 | 16 | 00 | 63 | 47 | | | |
| 3210 | 854 | Due Miglia | 93 | 146 | 00 | 00 | 70 | | | |
| 3211 | 854 | Due Miglia | 67 | 88 | 00 | 01 | 85 | | | |
| 3212 | 854 | Due Miglia | 67 | 89 | 01 | 12 | 83 | | | |
| 3213 | 854 | | | | | | | 01.78.86 | | |
| 3214 | 855 | Due Miglia | 110 | 248 | 00 | 01 | 12 | | | |
| 3215 | 855 | Due Miglia | 110 | 251 | 00 | 24 | 19 | | | |
| 3216 | 855 | Due Miglia | 110 | 252 | 00 | 00 | 80 | | | |
| 3217 | 855 | | | | | | | 00.26.11 | | |
| 3218 | 856 | Due Miglia | 152 | 45 | 00 | 12 | 26 | | | |
| 3219 | 856 | Due Miglia | 152 | 149 | 00 | 05 | 34 | | | |
| 3220 | 856 | | | | | | | 00.17.60 | | |
| 3221 | 857 | Due Miglia | 134 | 49 | 00 | 00 | 76 | | | |
| 3222 | 857 | Due Miglia | 134 | 50 | 00 | 75 | 56 | | | |
| 3223 | 857 | | | | | | | 00.76.32 | | |
| 3224 | 858 | Due Miglia | 90 | 171/a | 00 | 02 | 19 | | | |

752



REGIONE PUGLIA - ASSESSORATO AGRICOLTURA E FORESTE
 Ufficio Usi Civici
 Comune di MARTINA FRANCA - prov. di Taranto

Inventario dei Beni di Uso Civico
 Stato Occupatori "2" - Verifica Nucera del 31/08/1960

| N. Prog | Num. d'ordine della verifica Nucera | Dati Catastali | | | Estensione | | | Sommatoria particelle accorpate | Note della Verifica Nucera | Annotazioni di Inventario |
|---------|-------------------------------------|----------------|--------|------------|------------|-----|----|---------------------------------|----------------------------|---------------------------|
| | | Contrada | Foglio | Particella | Ha | Are | Ca | | | |
| 3225 | 858 | Due Miglia | 90 | 171/b | 00 | 02 | 15 | | | |
| 3226 | 858 | | | | | | | 00.04.34 | | |
| 3227 | 859 | Due Miglia | 91 | 127 | 00 | 00 | 66 | | | |
| 3228 | 859 | Due Miglia | 91 | 128 | 00 | 78 | 62 | | | |
| 3229 | 859 | | | | | | | 00.79.28 | | |
| 3230 | 860 | Due Miglia | 153 | 5 | 00 | 00 | 63 | | | |
| 3231 | 860 | Due Miglia | 153 | 107 | 00 | 19 | 60 | | | |
| 3232 | 860 | Due Miglia | 153 | 149 | 00 | 01 | 05 | | | |
| 3233 | 860 | | | | | | | 00.21.28 | | |
| | | | | | | | | | APPENDICE | |
| 3234 | 861 | Due Miglia | 109 | 88 | 00 | 43 | 32 | | | |
| 3235 | 861 | Due Miglia | 109 | 89 | 00 | 01 | 34 | | | |
| 3236 | 861 | | | | | | | 00.44.66 | | |
| 3237 | 862 | Due Miglia | 173 | 7 | 00 | 00 | 61 | | | |
| 3238 | 862 | Due Miglia | 173 | 8 | 00 | 87 | 64 | | | |
| 3239 | 862 | | | | | | | 00.88.25 | | |
| 3240 | 863 | Due Miglia | 153 | 141 | 00 | 52 | 40 | | | |
| 3241 | 864 | Due Miglia | 89 | 35/b | 00 | 03 | 04 | | | |

453



REGIONE PUGLIA - ASSESSORATO AGRICOLTURA E FORESTE
 Ufficio Usi Civici
 Comune di MARTINA FRANCA - prov. di Taranto

Inventario dei Beni di Uso Civico
 Stato Occupatori "2" - Verifica Nucera del 31/08/1960

| N. Prog | Num. d'ordine della verifica Nucera | Dati Catastali | | | Estensione | | | Sommatória particelle accorpate | Note della Verifica Nucera | Annotazioni di Inventario |
|---------|-------------------------------------|----------------|--------|------------|------------|-----|----|---------------------------------|----------------------------|---|
| | | Contrada | Foglio | Particella | Ha | Are | Ca | | | |
| 3242 | 864 | Due Miglia | 89 | 37 | 00 | 54 | 03 | | | |
| 3243 | 864 | | | | | | | 00.57.07 | | |
| 3244 | 865 | Due Miglia | 127 | 87 | 00 | 89 | 06 | | | |
| 3245 | 865 | Due Miglia | 127 | 88 | 00 | 00 | 84 | | | |
| 3246 | 865 | | | | | | | 00.90.90 | | |
| | | | | | 1134 | 97 | 98 | | | (Sup. Tot. Effettiva: Ha 1198.19.71) (Tot. effettivo "Canoni": L. 2.334.091 - €. 1.204,39) |

754

