2016.03.
18
08:58:20
+01'00'

REPUBBLICA ITALIANA

BOLLETTINO UFFICIALE

della Regione Puglia

REGIONE PUGLIA

ANNO XLVII | BARI, 18 MARZO 2016 | n. 30



Deliberazioni del Consiglio e della Giunta

Il Bollettino Ufficiale della Regione Puglia si pubblica con frequenza infrasettimanale ed è diviso in due parti.

Nella parte I sono pubblicati:

a) sentenze ed ordinanze della Corte Costituzionale riguardanti leggi della Regione Puglia;
b) ricorsi e sentenze di Organi giurisdizionali che prevedono un coinvolgimento della Regione Puglia;
c) leggi e regolamenti regionali;
d) deliberazioni del Consiglio Regionale riguardanti la convalida degli eletti;
e) atti e circolari aventi rilevanza esterna;
f) comunicati ufficiali emanati dal Presidente della Regione e dal Presidente del Consiglio Regionale;
g) atti relativi all'elezione dell'Ufficio di Presidenza dell'Assemblea, della Giunta regionale, delle Commissioni permanenti e loro eventuali dimissioni;
h) deliberazioni, atti e provvedimenti generali attuativi delle direttive ed applicativi dei regolamenti della Comunità Europea;
i) disegni di legge ai sensi dell'art. 8 della L.R. n. 19/97;
j) lo Statuto regionale e le sue modificazioni;
k) richieste di referendum con relativi risultati;
l) piano di sviluppo regionale con aggiornamenti o modifiche.

Nella parte II sono pubblicati:

a) decreti ed ordinanze del Presidente della Giunta regionale;
b) deliberazioni della Giunta regionale;
c) determinazioni dirigenziali;
d) decreti ed ordinanze del Presidente della Giunta regionale in veste di Commissario delegato;
e) atti del Difensore Civico regionale come previsto da norme regionali o su disposizioni del Presidente o della Giunta;
f) atti degli Enti Locali;
g) deliberazioni del Consiglio Regionale;
h) statuti di enti locali;
i) concorsi;
j) avvisi di gara;
k) annunci legali;
l) avvisi;
m) rettifiche;
n) atti di organi non regionali, di altri enti o amministrazioni, aventi particolare rilievo e la cui pubblicazione non è prescritta.

SOMMARIO

"Avviso per i redattori e per gli Enti:

Il Bollettino Ufficiale della Regione Puglia si attiene alle regole della Legge 150/2000 per la semplificazione del linguaggio e per la facilitazione dell'accesso dei cittadini alla comprensione degli atti della Pubblica Amministrazione. Tutti i redattori e gli Enti inserzionisti sono tenuti ad evitare sigle, acronimi, abbreviazioni, almeno nei titoli di testa dei provvedimenti".

PARTE SECONDA

Deliberazioni del Consiglio e della Giunta

DELIBERAZIONE DELLA GIUNTA REGIONALE 08 marzo 2016, n. 246
Comune di Martina Franca (TA) – Pubblicazione inventario dei beni civici ai sensi dell'art. 5 della L.R. n. 7/1998 14254

PARTE SECONDA

Deliberazioni del Consiglio e della Giunta

DELIBERAZIONE DELLA GIUNTA REGIONALE 08 marzo 2016, n. 246

Comune di Martina Franca (TA) – Pubblicazione inventario dei beni civici ai sensi dell'art. 5 della L.R. n. 7/1998.

L'Assessore alla Pianificazione Territoriale - Urbanistica, Assetto del Territorio, Paesaggio, Politiche abitative, arch. Anna Maria Curcuruto, sulla base dell'istruttoria espletata dal competente Servizio, confermata dal Dirigente della Sezione Urbanistica Regionale, riferisce:

Con decreto dei 22.03.1928, il Commissario per la Liquidazione degli Usi Civici di Bari dichiarava la sussistenza di demani civici nel territorio del Comune di Martina Franca, oltre che di diritti di uso civico dei cittadini del predetto Comune su terre appartenenti al territorio di Mottola ed al territorio di Massafra, e nominava il perito avv. Giuseppe Manfridi per l'esatto accertamento degli usi.

Con decreto del 10.08.1954, il Commissario per la Liquidazione degli Usi Civici di Bari nominava l'ing. Aristotile Nucera istruttore perito per la sistemazione demaniale nel territorio del Comune di Martina Franca.

L'ing. A. Nucera provvedeva alla redazione di tre Stati Occupatori di cui uno solo, ed in particolare quello relativo al *"Monopolitano-Selva"* datato 17.11.1958, risulta regolarmente inviato in pubblicazione, mentre gli altri due relativi al *"Territorio delle Due Miglia",* datati rispettivamente 08.07.1959 e 31.08.1960, risultano consegnati al Commissariato, ma non inviati in pubblicazione secondo quanto previsto dall'art. 30 del Regolamento 26 febbraio 1928 n. 332 e dalla legge 16 giugno 1927 n. 1766.

Con nota prot. n. 796/UC del 09.10.2003, l'Ufficio Regionale Usi Civici ha trasmesso al Comune di Martina Franca, ai sensi dell'art. 5 della legge regionale n. 7/1998, l'inventario dei beni civici per le eventuali osservazioni da rendersi entro il termine di sessanta giorni dal ricevimento degli atti, evidenziando che decorso detto termine la Regione avrebbe, ai sensi del predetto art. 5 della L.R. n. 7/1998, provveduto alla pubblicazione dell'inventario sul Bollettino Ufficiale della Regione Puglia.

Il suddetto inventario dei beni civici è comprensivo delle verifiche demaniali operate dal perito A. Nucera rispettivamente datate 1958, 1959 e 1960, oltre alla verifica dell'istruttore demaniale Lapeschi del 1943 relativa allo scioglimento di promiscuità tra i Comuni di Taranto, Mottola e Martina Franca, ed in particolare risulta comprensivo di quanto segue:

- Sentenza c/o il Comune di Mottola ed eredi Sangro del 04-07-1931
- Sentenza c/o il Comune di Mottola del 15-07-1931
- Sentenza c/o il Comune di Mottola del 30-11-1931
- Sentenza c/o i Periti Tramonte, Orabona ed altri del 18-04-1934
- Sentenza c/o il Comune di Mottola del 13-06-1934
- Sentenza c/o il Comune di Mottola e duca De Sangro del 16-05-1936

- Ordinanza di Conciliazione ed Omologazione del 18-06-1949
- (sono relative a scioglimento di Promiscuità)
- Nota Commissariale del 12-11-1962
- Nota Commissariale del 20-06-1964
- Nota del Commissario Dott. Giovanni Poli del 02-08-1971
- Nota del Commissario Dott. Giovanni Poli del 16-03-1972
- Nota dei Commissariato del 19-03-1979
- Istruttoria Peritale Ing. A. Nucera
  - N. 6 planimetrie: Masserie Mezzane e Fosso di Confine fra la terra di Martina e Territorio dell'ex Principato di Taranto (1. Selva e Marina 1316-1568; 2. le 106 Masserie del Demanio Monopolitano fatte rilevare e numerare dal Santacroce nel 1566 - Masserie 18-47-93 che si trovano nel territorio della Selva del Monopolitano assegnato a Martina Franca; 3. la Masseria Micele n° 93 con la Mezzana segnata dal Santacroce nel 1566; 4. Mezzana della Masseria Puzzo dell'Orbo n° 93; 5. la Masseria Micele n° 18 con la Mezzana segnata dal Santacroce nel 1566; 6. la Selva del Monopolitano assegnata a Martina Franca dal Santacroce nel 1566);
- Istruttoria Peritale C. Lapeschi del 1943
  - Scioglimento di promiscuità fra Taranto, Martina Franca e Mottola (località Poltri, Sant'Antuono e Murge, Pentima) n. 4 tavole;
  - Stato dimostrativo Scioglimento di promiscuità fra Taranto, Martina Franca e Mottola (località Poltri, Sant'Antuono e Murge, Pentima)
- Verifica ing. A. Nucera del 17.11.1958:
  - Stato delle arbitrarie occupazioni
- Verifica ing. A. Nucera del 08.07.1959:
  - Stato degli occupatori 1° - Territorio delle due Miglia
- Verifica ing. A. Nucera del 31.08.1960:
  - Stato degli occupatori - Territorio delle due Miglia (aggiunta allo stato occupatori del 08.07.1959).

Il Comune di Martina Franca, con nota prot. n. 687 U.T.C./LL.PP. del 20.02.2004, ha dato comunicazione dell'avvenuta pubblicazione all'Albo Pretorio dell'avviso pubblico relativo all'inventario dei beni civici per il periodo dal 13.11.2003 al 15.12.2003 e del fatto che non risultano pervenute osservazioni in merito.

La successiva pubblicazione dell'inventario sul B.U.R.P., come previsto dal comma 1, art. 5 della L.R. n. 7/1998, non è stata compiuta, pertanto, l'Amministrazione comunale di Martina Franca, con Deliberazione di C.C. n. 81 del 02.08.2013, avente ad oggetto *"Usi civici-provvedimenti",* trasmessa con nota prot. n. 28205 del 17.09.2013, acquisita agli atti della Regione in data 25.09.2013 al prot. n. 9385, evidenziando che l'accertamento definitivo dei demani civici del territorio comunale e la relativa sistemazione ai sensi della L. n. 1766/1927 e della L.R. n. 7/1998 è indispensabile ai fini della tutela della cittadinanza titolare dei diritti di uso civico ed ai fini della corretta pianificazione territoriale, in particolare del redigendo PUG (Piano Urbanistico Generale), ha chiesto alla Regione Puglia di avviare le procedure

per il conferimento di un nuovo incarico peritale avente ad oggetto il demanio civico di Martina Franca, al fine di completare l'accertamento della consistenza di tale demanio e l'elaborazione del progetto di sistemazione ai sensi della L. n. 1766/1927 e della L.R. n. 7/1998, ivi compresa l'individuazione dei terreni civici che hanno già mutato destinazione per effetto dei vigenti strumenti urbanistici comunali.

Con determinazione dirigenziale n. 9 del 27.03.2014 la medesima Amministrazione comunale ha impegnato la somma di € 59.722,90 poi integrata con successiva determinazione dirigenziale n. 18 del 26.06.2014 con l'ulteriore importo di € 11.175.69 per un totale complessivo pari ad C 70.898,59, al fine di far fronte agli oneri derivanti dall'espletamento dell'incarico di perizia demaniale, ai sensi dell'art. 4, comma 1, del R.R. n. 5/2001, con riserva di destinare a tale scopo le eventuali somme derivanti dalla successiva alienazione delle terre già gravate da uso civico.

Con determinazione dirigenziale n. 177 dell'11.09.2014, dando seguito a quanto richiesto dal Comune di Martina Franca, il Servizio Urbanistica regionale ha approvato l'avviso pubblico preordinato all'eventuale affidamento, ai sensi dell'art. 125 co. 9 D. Lgs. N. 163/2006, dell'incarico di aggiornamento e completamento della verifica e sistemazione del demanio civico del Comune di Martina Franca.

Successivamente con nota prot. n. 59092 del 27.11.2014, acquisita al prot. n. 9419 del 04.12.2014 del Servizio Urbanistica regionale, il Dirigente del Settore Sviluppo Territoriale del Comune di Martina Franca ha presentato osservazioni in merito al predetto procedimento di affidamento dell'incarico di aggiornamento e completamento della verifica demaniale, e con nota prot. n. 68096 del 18.11.2014, acquisita al Servizio Urbanistica regionale con prot. n. 8789 del 19.11.2014, ha comunicato che nel successivo Consiglio Comunale sarebbe stata proposta la revoca della Deliberazione di C.C. n. 81 del 02.08.2013 con la quale si prevedeva la nomina di un perito demaniale.

Con nota prot. n. 74177 del 16.12.2015, acquisita al Servizio Urbanistica regionale con prot. n. 9607 del 16.12.2015, il Comune di Martina Franca ha trasmesso la Deliberazione di C.C. n. 136 del 26.11.2015, ad oggetto *"Usi Civici — Revoca della D.C.C. n. 81 del 02.08.2013",* per gli adempimenti consequenziali di competenza regionale ai sensi della L.R. n. 7/1998.

In particolare con detta Deliberazione di C.C. n. 136 del 26.11.2015, il Comune di Martina Franca, oltre a revocare la precedente Deliberazione di C.C. n. 81/2013, ha dato atto che l'inventario regionale dei beni civici è stato pubblicato all'Albo Pretorio comunale dal 13.11.2003 al 15.12.2003 e che contestualmente è stata data pubblicità attraverso l'affissione di manifesti, contenenti lo stesso avviso, nei luoghi pubblici; altresì, il Comune ha dato atto che con nota prot. n. 687 U.T.C./LL.PP. del 20.02.2004, ha provveduto alla comunicazione alla Regione Puglia dell'avvenuta pubblicazione del predetto inventario e del fatto che non risultano pervenute osservazioni in merito. Tutto ciò premesso il Consiglio Comunale ha deliberato quanto segue:

"1. di riconoscere tutto quanto premesso e fin qui considerato, quale parte integrante e sostanziale del presente atto;

2. *di revocare la D.C.C. n. 81 del 02.08.2013 per le motivazioni in premessa;*
3. *di dare atto che gli elenchi, trasmessi con nota del Dirigente dell'Ufficio Usi Civici della Regione Puglia Assessorato Agricoltura Foreste Caccia e Pesca prot. n. 796/UC del 09 ottobre 2003 avente Oggetto "L.R. n. 7/98 — art. 5 — Inventario dei terreni gravati da uso civico del Comune di Martina Franca. Trasmissione atti", pervenuta al Comune di Martina Franca in data 10 ottobre 2003 al n. 22299, sono stati pubblicati all'Albo Pretorio comunale dal 13 novembre al 15 dicembre 2003 e che contestualmente è stata data pubblicità attraverso l'affissione di manifesti, contenenti lo stesso avviso, nei luoghi pubblici;*
4. *di dare atto che il Comune ha provveduto alla comunicazione alla Regione Puglia dell'avvenuta pubblicazione del predetto inventario e dell'assenza di osservazioni, giusta nota prot. n. 687/UTC/Lt.PP. del 20.02.2004 ai sensi della legge regionale n. 7/98 e per gli effetti dell'art. 54 della legge 4 agosto 2004 n. 14 e s.m.i.;*
5. *di trasmettere il presente deliberato alla Regione Puglia per gli adempimenti consequenziali di propria competenza ai sensi della legge regionale n. 7/1998 e s.m.i.;*
6. *di dichiarare la presente deliberazione immediatamente eseguibile, ai sensi dell'art. 134, comma 4, del 0. Igs. 267/2000, stante l'urgenza di provvedere.".*

Dall'esame della sopra richiamata documentazione, si rileva la volontà dell'Amministrazione comunale, di non procedere a nuova verifica demaniale, bensì di attivare il completamento dell'iter previsto dal comma 1 dell'art. 5 della L.R. n. 7/1998, ovvero la pubblicazione dell'inventario dei beni civici - contenente gli atti delle verifiche demaniali già espletate dall'ing. Nucera nel 1958-60 - sul Bollettino Ufficiale con successivo invio agli Ordini notarili, al fine di poter applicare il comma 2 dell'art. 54 della legge regionale n. 14 del 04.08.2004, il quale prevede che *"sono altresì legittimate tutte le terre proposte per la legittimazione e riportate negli stati occupatori o elenchi redatti dagli istruttori-periti demaniali, riportate nell' inventario regionale dei beni di uso civico".*

In merito ai contenuti del predetto inventario, dalla consultazione dello stesso si rileva quanto segue.

Preliminarmente si evidenzia che il Commissario per la Liquidazione degli Usi Civici di Bari, con decreto del 22.03.1928, ha dichiarato la sussistenza di demani civici nel territorio del Comune di Martina Franca, ed a seguito di ciò, con decreto del 10.08.1954, ha nominato l'Ing. Aristotile Nucera quale perito per la sistemazione demaniale nel territorio del Comune di Martina Franca.

Tale progetto di sistemazione è stato predisposto dal perito A. Nucera e consegnato al Commissario il quale ha provveduto all'invio in pubblicazione, ai sensi della dall'art. 30 del Regolamento 26 febbraio 1928 n. 332 e dalla legge 16 giugno 1927 n. 1766, solo dello Stato Occupatori relativo al *"Monopolitano-Selva"* datato 17.11.1958, mentre gli altri due stati relativi al *"Territorio delle Due Miglia",* datati rispettivamente 08.07.1959 e 31.08.1960 non risultano inviati in pubblicazione.

In data successiva alla predetta verifica la Regione Puglia, con la L.R. n. 7 del 28.01.1998, ha previsto all'art. 5 la redazione dell'inventario dei beni civici distinto per Comune ed il procedimento attraverso il quale provvedere alla pubblicazione.

Con riferimento al Comune di Martina Franca è stato redatto l'inventario contenente gli atti delle verifiche demaniali effettuate a seguito di incarichi disposti dal Commissario, oltre alle sentenze, ordinanze e note commissariali, comprensivo di quanto sopra elencato.

In particolare, l'istruttoria del perito C. Lapeschi del 1943 relativa allo scioglimento di promiscuità fra i Comuni di Taranto, Martina Franca e Mottola, riportata nell'inventario dei beni civici di Martina Franca, attiene a località che interessano esclusivamente il territorio comunale di Mottola.

Con riferimento ai contenuti della deliberazione di C.C. n. 136/2015, l'Amministrazione comunale, al fine di provvedere alla conclusione del procedimento previsto dall'art. 5 della L.R. n. 7/98, ha dato atto di aver adempiuto alla pubblicazione all'Albo Pretorio comunale dell'inventario dandone pubblicità attraverso l'affissione di manifesti nei luoghi pubblici ed alla comunicazione alla Regione Puglia dell'avvenuta pubblicazione e dell'assenza di osservazioni ai sensi della legge regionale n. 7/1998.

Si rileva, altresì, che gli interessi pubblici preminenti sottesi alla sistemazione demaniale del territorio comunale -tutela della cittadinanza titolare dei diritti di uso civico, certezza dello stato giuridico dei terreni interessati e corretta pianificazione territoriale, in particolare del redigendo PUG - possono trovare più efficace e celere tutela con la conclusione del procedimento di pubblicazione dell'Inventario delle terre civiche comunali, in luogo di una nuova verifica demaniale, caratterizzata necessariamente da lunga durata connessa alla complessità delle operazioni tecnico-giuridiche da svolgere.

A seguito della pubblicazione sul Bollettino Ufficiale della Regione Puglia dell'Inventario delle terre di uso civico del Comune di Martina Franca, tenuto conto dell'avvenuto deposito degli elaborati del medesimo inventario presso la Segreteria comunale e l'avvenuta pubblicazione all'Albo pretorio del Comune interessato, si integrano i presupposti applicativi dell'art. 54, comma 2, della L.R. n. 14/2004, con la conseguente legittimazione delle terre ricomprese negli Stati occupatori.

Ciò premesso e considerato, ritenuta accoglibile la richiesta del Comune di Martina Franca e ritenuti sussistenti i presupposti di cui all'art. 5 della L.R. n. 7/1998, si rende possibile provvedere alla pubblicazione dell'inventario dei beni civici sul Bollettino Ufficiale della Regione Puglia ed all'invio agli Ordini notarili.

Per meglio assicurare la conoscibilità e l'accessibilità dei contenuti di detto inventario, si ritiene altresì opportuno prevederne anche la pubblicazione sul Sistema Informativo Territoriale regionale (www.sit.puglia.it).

A tal proposito si rappresenta che l'inventario che sarà oggetto della pubblicazione sul B.U.R.P. non comprenderà l'istruttoria del perito C. Lapeschi del 1943 in

quanto, come sopra evidenziato, é relativa a località che interessano esclusivamente il territorio di altro Comune ed in particolare quello di Mottola.

Con riferimento ai territori del Comune di Martina Franca ricadenti nel cosiddetto Territorio al di fuori delle Due Miglia dall'abitato, non ricompresi nel decreto dichiarativo di usi civici e nell'inventario oggetto del presente provvedimento, e che quindi allo stato degli atti non risultano di uso civico, resta fermo che il Comune di Martina Franca potrà valutare l'opportunità di attivare l'affidamento di ulteriori incarichi di verifica demaniale.

Vista la Legge 16 giugno 1927, n. 1766;
Visto il R.D. 26 febbraio 1928, n. 332;

Visto l'art. 2 della Legge Regionale n. 7/1998;

Tutto ciò premesso, si propone alla Giunta Regionale, in base alla richiesta dell'Amministrazione Comunale di Martina Franca di cui alla deliberazione di C.C. n. 136/2015, ai sensi dell'art. 5 della L.R. n. 7/1998, la pubblicazione sul Bollettino Ufficiale della Regione Puglia dell'inventario dei beni civici del Comune di Martina Franca e l'invio agli Ordini notarili, comprensivo delle verifiche peritali e degli atti sopra elencati, con esclusione dell'istruttoria del perito C. Lapeschi del 1943 in quanto relativa a località che interessano esclusivamente il territorio comunale di Mottola e, pertanto, comprensivo di quanto segue:

- Sentenza c/o il Comune di Mottola ed eredi Sangro del 04-07-1931
- Sentenza c/o il Comune di Mottola del 15-07-1931
- Sentenza c/o il Comune di Mottola del 30-11-1931 Sentenza c/o i Periti Tramonte, Orabona ed altri del 18-04-1934
- Sentenza c/o il Comune di Mottola del 13-06-1934
- Sentenza c/o il Comune di Mottola e duca De Sangro del 16-05-1936
- Ordinanza di Conciliazione ed Omologazione del 18-06-1949
- (sono relative a scioglimento di Promiscuità)
- Nota Commissariale del 12-11-1962
- Nota Commissariale del 20-06-1964
- Nota del Commissario Dott. Giovanni Poli del 02-08-1971
- Nota del Commissario Dott. Giovanni Poli del 16-03-1972
- Nota del Commissariato del 19-03-1979
- Istruttoria Peritale Ing. A. Nucera
  - N. 6 planimetrie: Masserie Mezzane e Fosso di Confine fra la terra di Martina e Territorio dell'ex Principato di Taranto (1. Selva e Marina 1316-1568; 2. le 106 Masserie del Demanio Monopolitano fatte rilevare e numerare dal Santacroce nel 1566 - Masserie 18-47-93 che si trovano nel territorio della Selva del Monopolitano assegnato a Martina Franca; 3. la Masseria Micele n° 93 con la Mezzana segnata dal Santacroce nel 1566; 4. Mezzana della Masseria Puzzo dell'Orbo n° 93; 5. la Masseria Micele n° 18 con la Mezzana segnata dal Santacroce nel 1566; 6. la Selva del Monopolitano assegnata a Martina Franca dal Santacroce nel 1566);

- Verifica ing. A. Nucera del 17.11.1958:
  - Stato delle arbitrarie occupazioni
- Verifica ing. A. Nucera del 08.07.1959:
  - Stato degli occupatori I° - Territorio delle due Miglia
- Verifica ing. A. Nucera del 31.08.1960:
  - Stato degli occupatori - Territorio delle due Miglia (aggiunta allo stato occupatori del 08.07.1959).

Il presente provvedimento appartiene alla sfera delle competenze della Giunta Regionale così come puntualmente definite dall'art. 4 comma 4° lettera "d)" della LR n.7/97, nonché ai sensi dell'art. 15 del Regolamento regionale 3 maggio 2001, n. 5.

"COPERTURA FINANZIARIA Al SENSI DELLA LR N.28/2001."

La presente deliberazione non comporta implicazioni di natura finanziaria sia di entrata che di spesa e dallo stessa non deriva alcun onere a carico del bilancio regionale.

L'Assessore alla Pianificazione Territoriale - Urbanistica, Assetto del Territorio, Paesaggio, Politiche abitative, sulla base delle risultanze istruttorie sopra riportate, propone pertanto alla Giunta l'adozione del conseguente atto finale.

LA GIUNTA

UDITA la relazione e la conseguente proposta dell'Assessore alla Pianificazione Territoriale - Urbanistica, Assetto del Territorio, Paesaggio, Politiche abitative;

VISTA le dichiarazioni poste in calce al presente provvedimento; A voti unanimi e palesi espressi nei modi di legge:

DELIBERA

- DI FARE PROPRIA la relazione dell'Assessore alla Pianificazione Territoriale - Urbanistica, Assetto del Territorio, Paesaggio, Politiche abitative, nella premessa riportata;

- Dl DISPORRE, in accoglimento dell'istanza del Comune di Martina Franca di cui alla deliberazione di C.C. n. 136 del 26.11.2015, la pubblicazione sul Bollettino Ufficiale della Regione Puglia, nonché sul sito www.sit.puglia.it, dell'inventario dei beni civici del Comune di Martina Franca, ai sensi e per gli effetti dell'art. 5 della legge regionale n. 7/1998, riunito in allegato unico alla presente deliberazione e comprensivo delle tre verifiche peritali dell'ing. A. Nucera, rispettivamente datate 1958, 1959 e 1960, nonché delle sentenze, ordinanze e note commissariali come sopra riportate, che per economia espositiva debbono intendersi qui integralmente riportate;

- DI DISPORRE l'invio, esclusivamente su supporto informatico firmato digitalmente, del suddetto inventario dei beni civici dei Comune di Martina Franca agli Ordini Notarili (a cura della Sezione Urbanistica);

- DI DEMANDARE alla Sezione Urbanistica la notifica del presente atto al Sindaco del Comune di Martina Franca (TA), per gli ulteriori adempimenti di competenza inerenti l'applicazione dell'art. 54 della legge regionale n. 14 del 04.08.2004;

- DI PROVVEDERE alla pubblicazione del presente atto sui Bollettino Ufficiale della Regione Puglia.

Il segretario della Giunta
dott. Bernardo Notarangelo

Il Presidente della Giunta
dott. Michele Emiliano

REGIONE PUGLIA

ASSESSORATO AGRICOLTURA FORESTE CACCIA E PESCA

Ufficio Usi Civici

L.R. n° 7 del 28/01/1998, art. 5, comma 1

in attuazione della Legge Statale n.1766 del 16/06/1927 e del Regolamento di Attuazione n.332 del 26/02/1928

INVENTARIO DEI BENI DI USO CIVICO

- Comune di MARTINA FRANCA

- **Provincia di Taranto**

-Comune con sistemazione demaniale "Aperta"

Necessita di Istruttoria Peritale di revisione Generale

Come da Nota del Commissario Magistrato Dott. Giovanni Poli al Ministero, in data 16-03-1972

Incaricato dell'inventario informatizzato:
Istruttore Perito Demaniale
Dr. Francesco Mastromarco

Collaboratore:
V. zo Mastromarco – Istruttore Perito Demaniale

Elaborazioni grafiche informatizzate:
Studio Arch. G. Capochiani De Iudicibus

IL PRESENTE ALLEGATO
CONSTA DI N. 454 FACCIATE

Aprile 2002 **Con il patrocinio del Commissariato Usi Civici per la Puglia con sede in Bari**

SERVIZIO URBANISTICO REGIONALE - BARI
REGIONE PUGLIA

REGIONE PUGLIA

ASSESSORATO AGRICOLTURA FORESTE CACCIA E PESCA

Ufficio Usi Civici

L.R. n° 7 del 28/01/1998, art. 5, comma 1

in attuazione della Legge Statale n.1766 del 16/06/1927 e del Regolamento di Attuazione n.332 del 26/02/1928

INVENTARIO DEI BENI DI USO CIVICO

Comune di MARTINA FRANCA

- **Provincia di Taranto**

SERVIZIO URBANISTICO REGIONALE - BARI
REGIONE PUGLIA

DATI E NOTIZIE STORICHE

DATI E NOTIZIE DI RIFERIMENTO

Studio M. - Bari

2

REGIONE PUGLIA

ASSESSORATO AGRICOLTURA FORESTE CACCIA E PESCA

Ufficio Usi Civici

L.R. n° 7 Del 28/01/1998, Art. 5, Comma 1
in attuazione della Legge Statale n,. 1766 del 16/06/1927 e del Regolamento di Attuazione n. 332 del 26/02/1928

Inventario dei Beni di Uso Civico

■ **COMUNE DI MARTINA FRANCA**
■ **Provincia di Taranto**

Decreto dichiarativo 22-03-1928

Dati e Notizie Storiche e di riferimento
Sentenza c/o il Comune di Mottola ed eredi Sangro del 04-07-1931
Sentenza c/o il Comune di Mottola del 15-07-1931
Sentenza c/o il Comune di Mottola del 30-11-1933
Sentenza c/o i Periti Tramonte, Orabona ed altri del 18-04-1934
Sentenza c/o il Comune di Mottola del 13-06-1934
Sentenza c/o il Comune di Mottola e duca De Sangro del 16-05-1936
Ordinanza di Conciliazione ed Omologazione del 18-06-1949
(sono relative a scioglimento di Promiscuità)

Nota Commissariale del 12-11-1962
Nota Commissariale del 20-06-1964
Nota del Commissario Dott. Giovanni Poli del 02-08-1971
Nota del Commissario Dott. Giovanni Poli del 16-03-1972
Nota del Commissariato del 19-03-1979

Istruttorie e Perizie Demaniali

- Istruttoria Peritale C. Lapeschi
- Istruttorie Peritali Ing. A. Numera anni 1958/60
- E quant'altro agli atti di ufficio inerente il Demanio Monopolitano

Di tali Verifiche quella redatta dal Numera nell'anno 1958, fu inviata al Comune in data 20-01-1959 Prot. 451, ma non vi è traccia del Bando-Decreto di Pubblicazione; La Verifica Numera del 1959, fu depositata presso il Commissariato, senza alcun altro seguito.

Dal Commissario Magistrato Dott. Giovanni Poli fù dato incarico di Istruttoria Peritale Generale di Revisione dell'intero agro di Martina Franca all' Istruttore Perito Demaniale Dr. Francesco Mastromarco, con proposta del 12-03-1972, asseverata dal Ministero. L'espletamento dell'incarico fu iniziato dal Mastromarco, il quale per le difficoltà incontrate ebbe ad inviare lettera interlocutoria al Commissariato che non ebbe mai riscontro. Tale Revisione Generale, rimane quindi ancora da effettuare.

SERVIZIO URBANISTICO REGIONALE - BARI
REGIONE PUGLIA

Studio M. - Bari

3

REGIONE PUGLIA

ASSESSORATO AGRICOLTURA FORESTE CACCIA E PESCA

Ufficio Usi Civici

L.R. n° 7 Del 28/01/1998, Art. 5, Comma 1
in attuazione della Legge Statale n,. 1766 del 16/06/1927 e del Regolamento di Attuazione n. 332 del 26/02/1928

Inventario dei Beni di Uso Civico

■ **COMUNE DI MARTINA FRANCA**
■ **Provincia di Taranto**

MINISTERO DELL'AGRICOLTURA E DELLE FORESTE

COMMISSARIATO PER LA LIQUIDAZIONE DEGLI USI CIVIC

BARI

N. di prot.
Risposta a Nota N.

Bari, 24/11/1959
Lungomare N. Sauro (Palazzo Agricoltura) Telef. 1[illegible]

OGGETTO:

Stato del demanio di MARTINA FRANCA(Taranto).

All'On. MINISTERO DELL'AGRICOLTURA E DELLE F[illegible]
Direz.Gen.Migl.Fond.e Serv.

ROMA

1) Con decreto dichiarativo di usi 22.3.1928 fu disposta la r[illegible] tuzione dell'antico demanio di Martina Franca, sceverandosi l[illegible] ti appadroneto e quelle legittimate e ripartite e accertando[illegible] resto, le occupazioni e le eventuali promiscuità.-

2) Dopo l'avvicendarsi di diversi istruttori, che non present[illegible] alcuna relazione, è stato incaricato delle indagini, con ordi[illegible] za 10 agosto 1954, autorizzata dal Ministero con dispaccio 3[illegible] 1509 del 30 luglio 1954, l'Ing. Nucera Aristotile.-

E' avvenuto intanto, che, essendo Martina Franca interessat[illegible] nella questione del "Monopolitano", perchè intervenuta nello[illegible] to Idrosic 20 settembre 1566 di ripartizione della casl detta[illegible] " Selva di Monopoli", fin allora in promiscuità con Monopoli, stellana, Cisternino, Fasano, Locorotondo, Alberobello, l'uff[illegible] ha scritto al Ministero (f.3602 del 18 agosto 1958) per otter[illegible] l'autorizzazione alla estensione degli accertamenti demaniali che sul comprensorio toccato a Martina Franca, col suddetto a[illegible] di divisione.-

Sulla necessità di detta autorizzazione si è già detto diffu[illegible] ts in detto foglio.-

Giova solo accennare, per compiutezza, che con decreto Commi[illegible] riale 30.7.1937, emesso nella pratica del Comune di Castellan[illegible] approvato con dispaccio 8543 del 10.5.1958, fu dichiarato che " Selva di Monopoli" era al 1566, già libera da pesi demanial[illegible] laddove l'istruttore Avv. Annoloto Marinelli e lo stesso Nucc[illegible] attuale istruttore, hanno manifestato avviso contrario.-

CONCLUSIONI:

[illegible]

Attualmente sono in corso gli accertamenti tecnici relativi ai va-
ri demani di Martina Franca e particolarmente per quello derivante dal-
la divisione del Monopilitano, quello delle due miglia e Monteforno.=

IL COMMISSARIO AGGIUNTO
Magistrato di Corte di Appello
(Dott. Alberto Crema)

IL COMMISSARIO
MAGISTRATO DI CASSAZIONE
(Avv. Giuseppe Scarselli)

SERVIZIO URBANISTICO REGIONALE - BARI
REGIONE PUGLIA

Studio M. - Bari

4

REGIONE PUGLIA

ASSESSORATO AGRICOLTURA FORESTE CACCIA E PESCA

Ufficio Usi Civici

L.R. n° 7 Del 28/01/1998, Art. 5, Comma 1
in attuazione della Legge Statale n,. 1766 del 16/06/1927 e del Regolamento di Attuazione n. 332 del 26/02/1928

Inventario dei Beni di Uso Civico

■ **COMUNE DI MARTINA FRANCA**
■ **Provincia di Taranto**

Rep.°

IN NOME DI S.M. VITTORIO EMANUELE III.

per grazia di Dio e per volontà della Nazione
RE D'ITALIA

IL COMMISSARIO REGIONALE per la liquidazione degli Usi Civici nelle Provincie di Puglia e di Basilicata, Comm. Dr. Luigi di Lella,

ha emessa la seguente

S E N T E N Z A

nella causa iscritta a ruolo al N° 16.

T R A

il Comune di Mottola rappresentato dal Podestà sig. Michele Agrusti, comparso di persona.

C O N T R O

1) Nicola de Sangro fu Giuseppe;
2) Giovanni de Sangro fu Giuseppe;
3) Carolina de Sangro fu Giuseppe;
4) Isabella de Sangro fu Giuseppe;
5) Riccardo de Sangro fu Giuseppe;
6) Maria Zezza di Giulio;
7) Beatrice Zezza di Giulio;
8) Lina Zezza fu Carlo;
9) Isabella Zezza fu Carlo;
10) Teresa Zezza fu Carlo;
11) Fabio Sanfelice duca di Crispiano;
12) Nicola Sanfelice di Nazario duca di Bagnoli.

Che sorta così la necessità di nominare in loro vece altri periti, con provvedimento del 23 gennaio 1931 fu disposta la citazione delle parti per essere intese sull'oggetto.

Che all'udienza fissata del 28 marzo 1931 sono comparsi il Comune di Mottola, il Comune di Martina Franca, e i sigg. De Sangro Nicola, Giovanni, Carolina, Isabella e Riccardo fu Giuseppe; mentre non sono comparsi, sebbene regolarmente citati, i sigg. Zezza Maria e Beatrice di Giulio, Zezza Lina, Isabella e Teresa fu Carlo, Fabio Sanfelice duca di Crispiano e Nicola Sanfelice di Nazario duca di Bagnoli.

Che i comparsi non si sono opposti alla nomina dei nuovi periti.

Che la nomina stessa è necessaria per il motivo sopra specificato.

P. T. M.

Udite le parti comparse e nella contumacia delle altre, in sostituzione dei sigg. Pergola Francesco, De Palma Pasquale e Trinchera Beniamino, nomina a periti, perchè espletino l'incarico di che alla sentenza 16-28 aprile della Corte di Appello di Napoli, i sigg. Ing. Giuseppe Tramonte residente in Bari, l'ing. prof. Edoardo Orabona fu Paolo, domiciliato in Bari - Via Quintino Sella, 27, ed il Geometra An=

SERVIZIO URBANISTICO REGIONALE - BARI - REGIONE PUGLIA

Studio M. - Bari

REGIONE PUGLIA

ASSESSORATO AGRICOLTURA FORESTE CACCIA E PESCA

Ufficio Usi Civici

L.R. n° 7 Del 28/01/1998, Art. 5, Comma 1
in attuazione della Legge Statale n,. 1766 del 16/06/1927 e del Regolamento di Attuazione n. 332 del 26/02/1928

Inventario dei Beni di Uso Civico

■ **COMUNE DI MARTINA FRANCA**
■ **Provincia di Taranto**

gelo Ostuni fu Francesco, domiciliato in Monopoli
Essi presteranno giuramento innanzi al Commissari
entro quindici giorni dalla notificazione della p
sente e daranno inizio alle operazioni non oltre
successivi venti giorni e presenteranno la relazi
ne entro quattro mesi dal prestato giuramento nel
la Segreteria del Commissariato.

Così decisa in Bari il I° Luglio 1931 - IX.

IL COMMISSARIO REGIONALE

IL SEGRETARIO

Pubblicata all'udienza del 4 luglio 1931-IX

IL SEGRETARIO

N. 102 REGISTRATO

IN NOME DI S.M. VITTORIO EMANUELE III. Rep.: N° 113
per grazia di Dio e per volontà della Nazione
RE D'ITALIA

IL COMMISSARIO REGIONALE per la liquidazione degli Usi Civici di Puglia e di Basilicata, Comm. Dr. Luigi di Lolla, ha emessa la seguente

S E N T E N Z A

nella causa iscritta a ruolo al N° 26

T R A

il Comune di Martina Franca, rappresentato e difeso dagli avvocati Comm. Giovanni Mongelli e Cav.Uff. Giuseppe Manfridi.

C O N T R O

il Comune di Mottola, rappresentato e difeso dagli avvocati Gr. Uff. prof. Francesco D'Alessio, Comm. Antonio Natale e Giovanni Trombetta.

All'udienza del giorno 13 dicembre 1930 il Commissario; sull'accordo delle parti, mette la causa in decisione, con discussione orale che vien fatta dagli avvocati Giuseppe Manfridi e Francesco D'Alessio.

Per il Comune di Martina Franca, l'avvocato Manfridi, presenta altresì le seguenti conclusioni scritte :

"I°) Dichiarare riassunta la domanda per scio-

Studio M. - Bari

SERVIZIO URBANISTICO REGIONALE - BARI
REGIONE PUGLIA

6

REGIONE PUGLIA

ASSESSORATO AGRICOLTURA FORESTE CACCIA E PESCA

Ufficio Usi Civici

L.R. n° 7 Del 28/01/1998, Art. 5, Comma 1
in attuazione della Legge Statale n,. 1766 del 16/06/1927 e del Regolamento di Attuazione n. 332 del 26/02/1928

Inventario dei Beni di Uso Civico

- **COMUNE DI MARTINA FRANCA**
- **Provincia di Taranto**

minio.

Che ravvisa utile rimandare al definitivo le p
videnze sulle spese di questo giudizio.

P. T. M.

Il Commissario Regionale delle Puglie e della
Basilicata;

Uditi i procuratori delle parti e respinta ogn
contraria eccezione, così provvede sulla domanda d
Comune di Martina Franca riproposta con atto del 2
maggio 1927:

a) Prima di provvedere alla divisione del bosc
demaniale S.Antuono, e limitatamente a questo, ordin
una perizia diretta ad accertare, con i criteri fi
sati nella parte motiva di questa sentenza, il va
re reale dei reciproci diritti delle parti sul bos
in parola con particolare e precisa specificazione
per quelle spettanti al Comune di Martina Franca.

Nomina all'uopo perito il Cav. Antonino Alfan
perchè lo stesso prestato il giuramento di rito d
nanzi il Commissario Regionale di Bari ed atteso
le opportune indagini e ricerche presenti breve r
lazione nel termine di due mesi dal giuramento.

b) Dichiara tenuta il Comune di Mottola a cor
rispondere all'attore i frutti indebitamente perc
ti dal ripetuto bosco.

Si riserva però di determinarne l'ammontare e
la decorrenza dopo che il perito nominato avrà as=
solto il suo compito.

c) Dichiara non esser luogo a provvedere sul re=
sto della domanda del Comune di Martina per non a=
vere questo citato in giudizio i possessori dei va=
ri territori in disputa.

d) Riserva ogni altro provvedimento anche in or=
dine alle spese di questo giudizio.

Così decisa in Bari il 15 Luglio 1931 - IX.

IL COMMISSARIO REGIONALE

IL SEGRETARIO

Pubblicata all'udienza del diciotto luglio 1931-IX

IL SEGRETARIO

Raffaele De Sanctis

410 ... diciotto 10/10
Mod. 3 ... (L. 10-10)

IL DIRETTORE

A norma dell'art. 2 legge 10 luglio 1930 n° 1078 notificato il dispositivo, a mezzo raccomandata, ai due Comuni.
31-7-931-IX

SERVIZIO URBANISTICO REGIONALE - BARI
REGIONE PUGLIA

Studio M. - Bari

7

REGIONE PUGLIA

ASSESSORATO AGRICOLTURA FORESTE CACCIA E PESCA

Ufficio Usi Civici

L.R. n° 7 Del 28/01/1998, Art. 5, Comma 1
in attuazione della Legge Statale n,. 1766 del 16/06/1927 e del Regolamento di Attuazione n. 332 del 26/02/1928

Inventario dei Beni di Uso Civico

■ **COMUNE DI MARTINA FRANCA**
■ **Provincia di Taranto**

Rep.° n.°

IN NOME DI S.M. VITTORIO EMANUELE III.

per grazia di Dio e per volontà della Nazione

RE D'ITALIA

IL COMMISSARIO REGIONALE per la liquidazione degli Usi Civici nelle Provincie di Puglia e di Basilicata, Cav. Uff. Francesco Sotte, ha emesso la seguente

S E N T E N Z A

nella causa iscritta a ruolo al N° 30

T R A

il Comune di Martina Franca, rappresentato e difeso dall'Avv. Cav. Uff. Giuseppe Manfridi.

C O N T R O

il Comune di Mottola, rappresentato e difeso dagli Avvocati Sig.ri Stefano Tramonte, prof. D'Alesio e Il. Natale.

All'udienza del 7 novembre I93I=X., la causa passava in decisione.

L'Avv. Cav. Uff. Giuseppe Manfridi, per il Comune di Martina Franca, con comparsa conclusionale del 7 novembre I93I, concludeva:

"Che voglia V.E. ordinare il sequestro dell'intero bosco Sant'Antuono ora in possesso del Comune di Mottola con la relativa sospensione del taglio della legna - eccedente il normale esercizio degli usi civici - sino a quando al Comune di Martina non dimostrato in contrario. Orbene da tal risultato devonsi dedurre due conseguenze, e cioè che sia sufficiente inibire al Comune di Mottola di procedere ad alcun taglio, il che in sostanza il reclamante chiede con l'ordine di sospensione del taglio, senza bisogno di porre sotto sequestro il bosco medesimo, essendo tale ordine sufficiente a tutelare i reciproci interessi, fino ad inosservanza da parte del Comune di Mottola; e l'altra che, avendo il Comune di Martina ecceduto nella richiesta, si possa compensare un terzo delle spese.

P. T. M.

Uditi i procuratori delle parti;

Ogni contraria conclusione, istanza ed eccezione respinta;

Sul ricorso I7 ottobre I93I del Comune di Martina Franca, fa divieto al Comune di Mottola di procedere ad alcun taglio di tutto od in parte del bosco S.Antuono fino all'esito del giudizio di scioglimento di promiscuità di Martina Franca.

Condanna il Comune di Mottola a due terzo parti delle spese a favore di Martina Franca, dichiarando compensato l'altra parte.

Così decisa in Bari il 30 Novembre I93I=X.

IL COMMISSARIO REGIONALE Francesco Sotte

SERVIZIO URBANISTICO REGIONALE REGIONE PUGLIA BARI

Studio M. - Bari

8

REGIONE PUGLIA

ASSESSORATO AGRICOLTURA FORESTE CACCIA E PESCA

Ufficio Usi Civici

L.R. n° 7 Del 28/01/1998, Art. 5, Comma 1
in attuazione della Legge Statale n,. 1766 del 16/06/1927 e del Regolamento di Attuazione n. 332 del 26/02/1928

Inventario dei Beni di Uso Civico

- **COMUNE DI MARTINA FRANCA**
- **Provincia di Taranto**

ORIGINALE

IL SEGRETARIO

Pubblicata all'udienza straordinaria del 2 dicembre 1931-X.

Il Segretario

Il 21/12/931-X notificato il Dispositivo a mezzo posta, a termini dell'art. 2 legge 10 luglio, N. 1078.

In nome di Sua Maestà
Vittorio Emanuele III
Per grazia di Dio e per volontà della Nazione
Re d'Italia
Il Com. Francesco Sette, Consigliere della Corte di Cassazione, Regio Commissario per la liquidazione degli Usi Civici di Bari,
ha emesso la seguente
Sentenza
nella causa iscritta al ruolo N. 78
Tra
Il Comune di Mottola, nella persona del Podestà pro-tempore Michele Agrusti, domiciliato e residente in Mottola, rappresentato e difeso dal procuratore ed avvocato Francesco Diasparro, giusta mandato a piè dell'atto 5 ottobre 1933
Contro
1° Ingegnere Giuseppe Tramonti
2° Ingegnere Edoardo Drabona
domiciliati e residenti in Bari
3° Geometra Angelo Oslumi, domiciliato e residente in Monopoli
rappresentati dal procuratore ed avvocato Giuseppe Vimercati, giusta procura a piè dell'atto di citazione in data 14 ottobre 1933.

N. 186
repertorio

SERVIZIO URBANISTICO REGIONALE - BARI - REGIONE PUGLIA

Studio M. - Bari

9

REGIONE PUGLIA

ASSESSORATO AGRICOLTURA FORESTE CACCIA E PESCA

Ufficio Usi Civici

L.R. n° 7 Del 28/01/1998, Art. 5, Comma 1
in attuazione della Legge Statale n,. 1766 del 16/06/1927 e del Regolamento di Attuazione n. 332 del 26/02/1928

Inventario dei Beni di Uso Civico

■ **COMUNE DI MARTINA FRANCA**
■ **Provincia di Taranto**

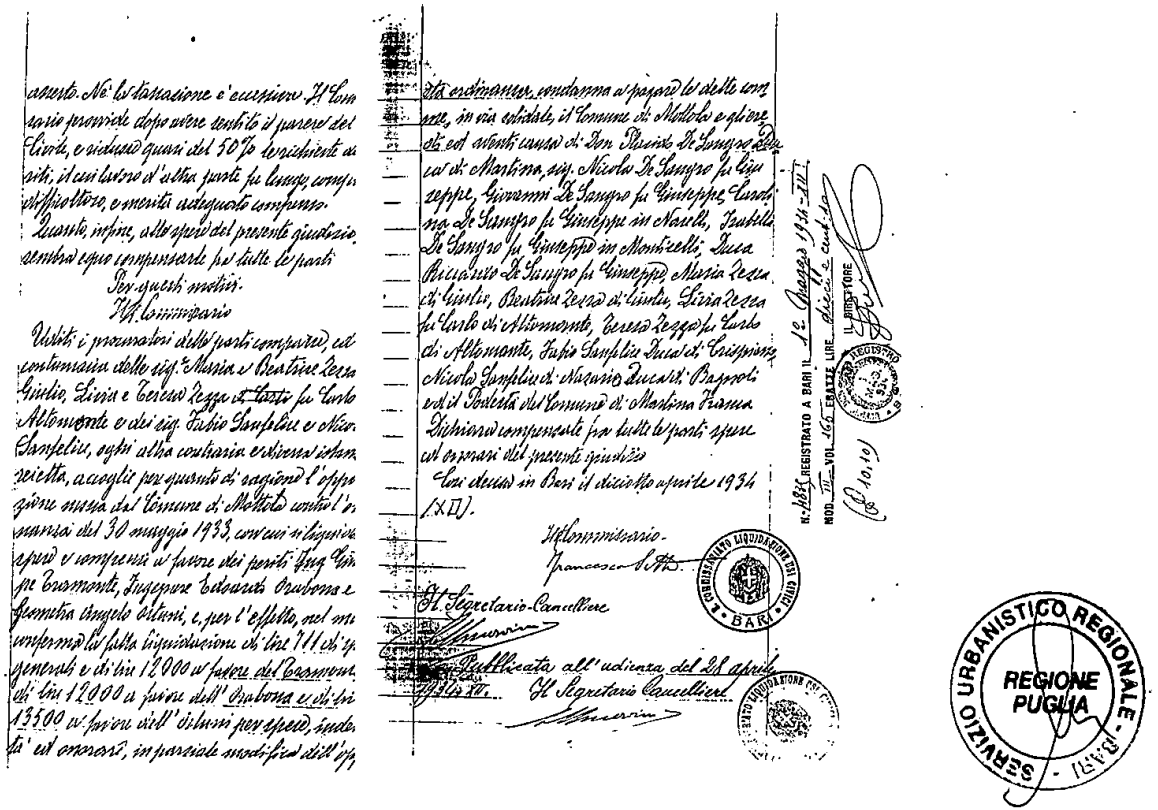

REGIONE PUGLIA

ASSESSORATO AGRICOLTURA FORESTE CACCIA E PESCA

Ufficio Usi Civici

L.R. n° 7 Del 28/01/1998, Art. 5, Comma 1
in attuazione della Legge Statale n,. 1766 del 16/06/1927 e del Regolamento di Attuazione n. 332 del 26/02/1928

Inventario dei Beni di Uso Civico

■ **COMUNE DI MARTINA FRANCA**
■ **Provincia di Taranto**

ORIGINALE

Rep: N:

In nome di Sua Maestà
Vittorio Emanuele III
Per grazia di Dio e per volontà della Nazione
Re d'Italia

Il Comm. Francesco Sotte, Consigliere della Corte di Cassazione, Regio Commissario per la liquidazione degli usi civici di Bari ha emesso la seguente:

Sentenza

nella causa iscritta al numero 61 del ruolo.

Tra

Il Comune di Martina Franca, in persona del Commissario Prefettizio pro-tempore Luigi Cecchini, rappresentato e difeso dall'avvocato Giuseppe Manfredi.

Contro

Il Comune di Mottola in persona del Podestà pro-tempore Michele Capotorti, rappresentato dal procuratore avv. Stefano Tramonte e difeso dall'avvocato prof. Francesco D'Addato

All'udienza del 3 febbraio 1934 la causa fu passata in decisione

L'avvocato Manfredi con la comparsa conclusionale:

1932 - riconoscendo tali diritti come effettivamente esistenti in quelli che dallo stesso furono stabiliti per l'estensione superiore a Ha 1500.00 (anziché in misura Ha 192 invece di 37.50 e 33/o per ogni ettaro in più delle suddette località si sono diminuiti Ha 90 quando dal tariffo catastale T. 3 (art 116) e per ogni ettaro in più Ha 238.40 invece delle 67.50 stabilite dallo stesso tariffo (art 117)

Quanto all'onorario di difesa stima il Commissario che esso compenso possa in Lire 10000. Per l'eccessività del valore controverso e delle non facili questioni giuridiche fu stabilito quello di Lire 30000 opinato dal Procuratore fiscale sentito anche quello

Per questi motivi

Il R. Commissario

Udite le parti e pronunziando sul seguito della precedente sentenza del 15-18 luglio 1931, disattesa ogni maggiore o diversa istanza, eccezione, deduzione, aderendo per quanto di ragione all'istanza proposta dal Comune di Martina Franca con memoria del 20 maggio 1927 (in atti) e dalla stessa ripresa in sede di precisazione delle conclusioni

Visto il decreto in data 8 febbraio 1934 di nomina del Regio Commissario per la liquidazione degli usi civici di Bari

Visto il verbale di operazioni peritali del 1931 del perito demaniale Sig. Cantisano

SERVIZIO URBANISTICO REGIONALE - BARI
REGIONE PUGLIA

Studio M. - Bari

11

REGIONE PUGLIA

ASSESSORATO AGRICOLTURA FORESTE CACCIA E PESCA

Ufficio Usi Civici

L.R. n° 7 Del 28/01/1998, Art. 5, Comma 1
in attuazione della Legge Statale n,. 1766 del 16/06/1927 e del Regolamento di Attuazione n. 332 del 26/02/1928

Inventario dei Beni di Uso Civico

■ **COMUNE DI MARTINA FRANCA**
■ **Provincia di Taranto**

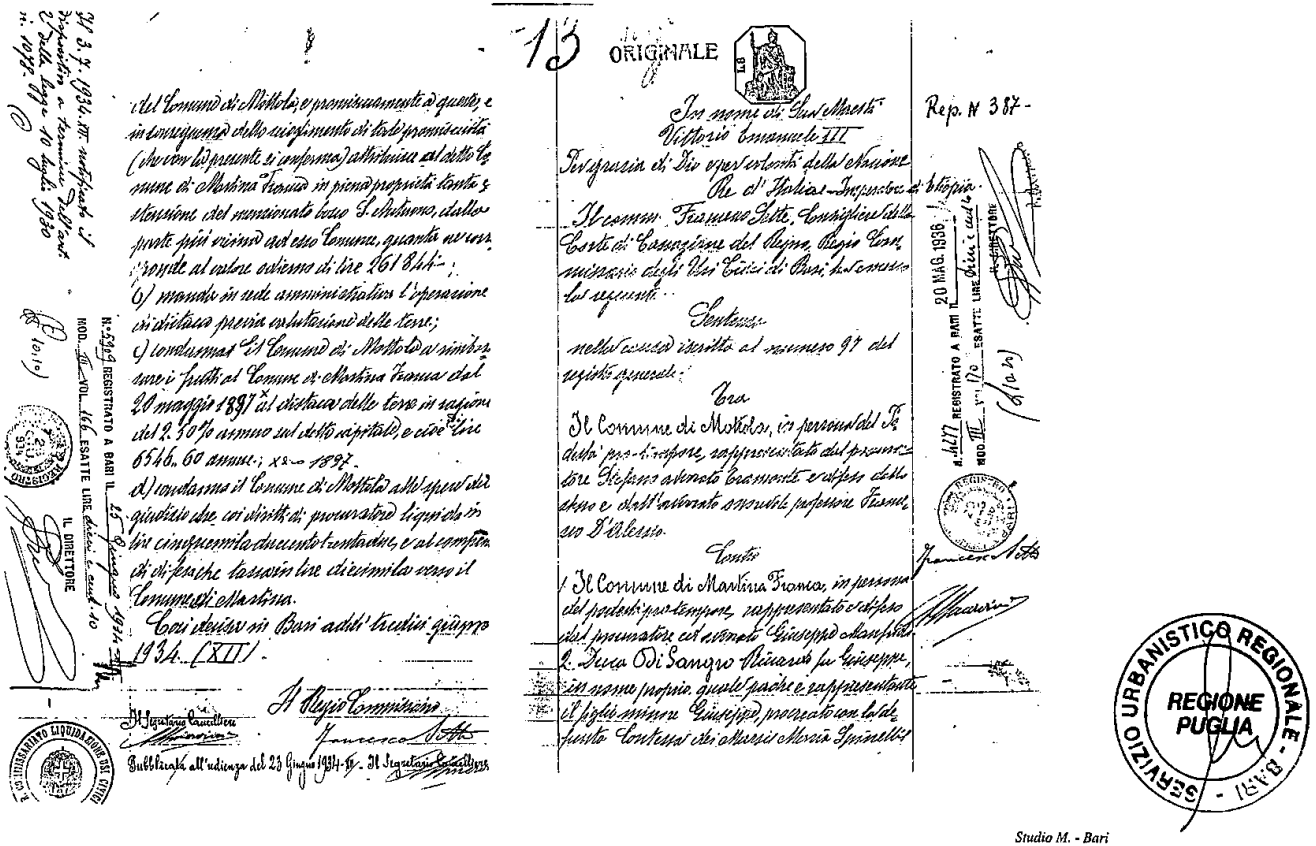

del Comune di Mottola e precisamente di quanto è in conseguenza dello scioglimento di detta promiscuità (che con la presente si conferma) attribuito al detto Comune di Martina Franca in piena proprietà tanto a titolo del menzionato beneficio di S. Cristoforo, che a quello più ovvio ad esso Comune, quanta ne venga a competere al valore odierno di lire 261 8[illegible];

c) rimanda in sede amministrativa l'operazione di ripartizione previa valutazione delle terre;

d) condanna il Comune di Mottola a rimborsare i fratti al Comune di Martina Franca dal 20 maggio 1897 di ripartizione delle terre in ragione del 2.50% annuo sul detto capitale e cioè lire 6546.60 annue; x 2 = 1897.

e) condanna il Comune di Mottola alle spese del giudizio che così liquida in lire cinquemila duecento trentadue, e al compenso di diritti che taxasi lire ottocentosessanta verso il Comune di Martina.

Così deciso in Bari addì tredici giugno 1934 (XII).

Il Regio Commissario
Francesco [illegible]

Pubblicata all'udienza del 23 giugno 1934-XII. Il Segretario Cancelliere

13 ORIGINALE

Rep. N 387 -

Jeri nonne ch. San Marco Vittorio Emanuele III

Per ispecia ch. Dio esperientato della ordinanza Re d'Italia Ispettore di Polizia

Il comm. Francesco Sitti Consigliere della Corte di Cassazione del Regno, Regio Commissario degli Usi Civici di Bari, ha emesso la seguente

Sentenza

nella causa di cui all'atto al numero 97 del registro generale;

Tra

Il Comune di Mottola, in persona del Sig. dott. [illegible], rappresentato dal premuroso Stefano avvocato Bramante e difeso dallo stesso e dall'avvocato comunale professore Francesco D'Alessio.

Tutti

Il Comune di Martina Franca, in persona del [illegible] pro-tempore, rappresentato e difeso dal procuratore ch. avvocato Giuseppe Palmisano e Luca Di Sangro Riccardo fu Giuseppe, in nome proprio, quale padre e rappresentante del figlio minore Giuseppe, procreato con la fu [illegible] Contessa Ch. Alberici Alberia Spinelli

REGISTRATO A BARI IL 20 MAG. 1936 N. 1117 MOD. III VOL. 166 ESATTE LIRE [illegible] DIRETTORE

REGISTRATO A BARI IL 25 giugno 1934 N. 2345 MOD. III VOL. 166 ESATTE LIRE [illegible] IL DIRETTORE

REGIONE PUGLIA SERVIZIO URBANISTICO REGIONALE - BARI

Studio M. - Bari

12

REGIONE PUGLIA

ASSESSORATO AGRICOLTURA FORESTE CACCIA E PESCA

Ufficio Usi Civici

L.R. n° 7 Del 28/01/1998, Art. 5, Comma 1
in attuazione della Legge Statale n,. 1766 del 16/06/1927 e del Regolamento di Attuazione n. 332 del 26/02/1928

Inventario dei Beni di Uso Civico

■ **COMUNE DI MARTINA FRANCA**
■ **Provincia di Taranto**

perizie
Rotolo Vas riservato al Comune di Martina di far valere gli eventuali suoi diritti sulle terre di cui trattasi nei confronti del Comune di Mottola, circa i quali mancano conclusioni specifiche.
Le spese del giudizio si possono compensare per la metà in vigore dell'esito del giudizio; mentre sull'altra metà vanno condannati gli eredi D. Sangro.
Così questo interim
Il Commissario
Udito i procuratori delle parti comparse il Comune di Mottola, Comune di Martina Franca, Duca Riccardo D. Sangro, per sé e quale rappresentante del minore figlio Giuseppe, D. Sangro Nicola, Giovanni, Carolina ed Isabella ed in continuazione Teresa Maria e Beatrice di Guido, Duca Cosimo e Luisa fu Carlo di Altamura, Gianfelice Fabio duca di San Cipriano e Nicola e Giuseppe eredi di Lucio, e provvisoriamente ad seguito delle parziali transazioni sull'istanza proposta dal Comune di Mottola e fatta propria dal Comune di Martina con atti del 14 agosto e 16 dicembre 1896, ogni maggiore e diversa domanda ed eccezione ed istanza, eccezione e difesa reietta anche provvisoria:
1°) ammette per quanto di ragione la predetta istanza e per l'effetto a) dichiara non giustificato il titolo dei diritti esercitati in passato ed ora parte dei convenuti sui terreni controversi delle terre di Cimino, e conseguentemente ordina la cessazione delle immissioni delle medesime, previo accertamento del loro 85,16
b) formare parte le dette estensioni di feudale dispettivamente dei demani ex feudali Sentinella e Selvarpiana soggetti ad usi civici e quindi promiscue fra l'ex feudataria e il Comune
2°) Ordina eseguirsi tale promiscuità con diversione al Comune di Mottola un terzo in valore delle parti, ed un quarto in valore delle accennate nella parte più comune assegnata.
3°) Condanna i convenuti al rimborso al Comune di Mottola i diritti relativi alle quote che di questo declinazione del 15 agosto 1866 sull'effettivo ordinato di tale giusto
4°) Rimanda punto per la liquidazione



REGIONE PUGLIA

ASSESSORATO AGRICOLTURA FORESTE CACCIA E PESCA

Ufficio Usi Civici

L.R. n° 7 Del 28/01/1998, Art. 5, Comma 1
in attuazione della Legge Statale n,. 1766 del 16/06/1927 e del Regolamento di Attuazione n. 332 del 26/02/1928

Inventario dei Beni di Uso Civico

■ **COMUNE DI MARTINA FRANCA**
■ **Provincia di Taranto**

delle terre, progetto di divisione e valutazione dei frutti e per la descrizione dell'attuale stato di coltura e di produttività il sig. Geom. Ottavi Angelo di Monopoli.

8°) Condanna i convenuti eredi di Sangro alla metà delle spese e dei compensi dello giudizio a favore tanto del Comune di Mottola che del Comune di Martina, e dichiara compensata fra esse parti l'altra metà.

Liquida tale quota di spese e i compensi in lire undicimilasei centonovanta in favore di Mottola, e in lire 16 Milletrecentocinquantasei in favore di Martina. XXX

6°) Fa salvo al Comune di Martina il diritto di fare valere eventuali sue pretese sulle quote di fondi assegnate al Comune di Mottola.

Così decisa in Bari addì quattro maggio 1936 (XIV).

X si conviene ~~Il Regio Commissario~~ fa del certificato del detto notar Colucci di Castellaneto dell'8 aprile 1802,

XX ed a tomoli 26 delle terre da Tristi pure perché non giustificati dal titolo d'acquisto e confinante col demanio ex feudale

Pentima.

XXX I diritti di procuratore in lire tremilasei centonovanta e il compenso di avvocato in lire ottomila liquidati a favore del Comune di Mottola li attribuisce rispettivamente al procuratore avv. Stefano Tramonte e all'avv. prof. Francesco D'Alessio.

Le spese, diritti e compensi liquidati a favore del Comune di Martina Franca li attribuisce al procuratore ed avvocato sig. Giuseppe Manfredi.

IL REGIO COMMISSARIO

Francesco [illegible]

Il Segretario - Cancelliere

[illegible]

Pubblicata dal sottoscritto Segretario - Cancelliere alla udienza del 16 maggio 1936 - XIV

Il Segretario - Cancelliere

[illegible]

SERVIZIO URBANISTICO REGIONALE - BARI - REGIONE PUGLIA

Studio M. - Bari

14

REGIONE PUGLIA

ASSESSORATO AGRICOLTURA FORESTE CACCIA E PESCA

Ufficio Usi Civici

L.R. n° 7 Del 28/01/1998, Art. 5, Comma 1
in attuazione della Legge Statale n,. 1766 del 16/06/1927 e del Regolamento di Attuazione n. 332 del 26/02/1928

Inventario dei Beni di Uso Civico

■ **COMUNE DI MARTINA FRANCA**
■ **Provincia di Taranto**

ORIGIN

Repert.N

REPUBBLICA ITALIANA

IN NOME DELLA LEGGE

Il Dott.MICHELE ELIANTONIO, Consigliere della Corte di Appello di Bari, Commissario Aggiunto per la Liquidazione degli Usi Civici con sede in Bari ha emesso la seguente

ORDINANZA DI OMOLOGAZIONE

VISTI gli atti del giudizio per scioglimento di promiscuità tra i Comuni di Mottola, Martina Franca e Taranto ed in particolare la sentenza di questo Commissariato in data 13-23 giugno 1934,parzialmente riformata dalla Corte di Appello di Roma, Sezione Speciale Usi Civici, con sentenza in data 27 Giugno-26 luglio 1935, confermata dalla Corte di Cassazione con sentenza del 4 maggio-25 giugno 1939, la quale sentenza Commissariale conteneva elementi divenuti cosa giudicata nei confronti di Mottola e Martina quanto al valore del capitale degli usi che si potevano esercitare nel "Bosco Santantuono",fissati dalla detta sentenza in Lire 467.164,80 -

CHE con verbale in data 15 ottobre 1941 allo scopo di definire la lite tra i Comuni di Mottola e Martina e per evitare una nuova lite che Taranto avrebbe potuto iniziare per ottenere il riconoscimento dei suoi diritti di uso civico sullo stesso

nea transattiva per porre fine al giudizio pendente fra Mottola e Martina e per evitare una nuova causa da parte del Comune di Taranto, rimasto estraneo a tale giudizio, i tre Comuni alla udienza del 17 giugno 1949 si accordavano nel senso di lasciare immutata sia l'ammontare della somma originariamente stabilita, sia la misura della ripartizione fra i tre Comuni indipendentemente dalla effettiva estensione del demanio.

RITENUTO che tale accordo può essere approvato sia perchè mette fine alla secolare vertenza circa il promiscuo godimento degli usi sul bosco, Santantuono ed evita il sorgere di una nuova causa da parte del Comune di Taranto, sia perchè è vantaggioso per i Comuni di Taranto e Martina che vengono a riscuotere rispettivamente una somma superiore a quella che spetterebbe in base allo stretto calcolo del valore degli usi;

CHE deve anche tenersi conto che la sentenza Commissariale del 13-23 giugno 1936 per quanto riguarda il valore capitale degli usi esercitabili sul detto Bosco, ha fatto passaggio in cosa giudicata; giusta le rispettive deliberazioni in data 16-12-1948; 19-1-1949 e 12-4-1949 allligate al verbale.

P. T. M.

VISTO l'art.29 della Legge 16 Giugno 1927 num.

SERVIZIO URBANISTICO REGIONALE - BARI - REGIONE PUGLIA

Studio M. - Bari

15

REGIONE PUGLIA

ASSESSORATO AGRICOLTURA FORESTE CACCIA E PESCA

Ufficio Usi Civici

L.R. n° 7 Del 28/01/1998, Art. 5, Comma 1
in attuazione della Legge Statale n,. 1766 del 16/06/1927 e del Regolamento di Attuazione n. 332 del 26/02/1928

Inventario dei Beni di Uso Civico

■ **COMUNE DI MARTINA FRANCA**
■ **Provincia di Taranto**

1766; ad esercitare gli usi civici sul bosco S.Antuono in promiscuità con quelli appartenenti ai cittadini di Martina Franca e Mottola.

OMOLOGA

la conciliazione avvenuta tra i Comuni di MOTTOLA, MARTINA FRANCA e TARANTO, alla udienza del 17 giugno 1949, sotto i seguenti patti e condizioni:

a) I rappresentanti dei Comuni di Mottola e Martina dichiarano di rinunziare al proseguimento della lite tutt'ora in corso per la liquidazione degli usi sul Bosco Santantuono;

b) riconoscono il diritto di Taranto e a partecipare allo scioglimento di promiscuità su detto bosco per effetto del decreto Ferrante del 4-6-1726 e dell'atto di convenzione 30-12-1739 e di altri eventuali antichi documenti;

c) riconoscono tutti e tre i rappresentanti dei detti Comuni ed accettano il valore capitale degli usi da ripartirsi in Lire 467.100 di cui £.149.600 dovrà pagare il Comune di Mottola a Martina Franca e £. 200.000 a quello di Taranto, salvo imputazione alle rispettive quote dei pagamenti già a tale titolo eseguiti dal Comune di Mottola e con riserva da parte dei Comuni di Taranto e di Martina di accertare e controllare l'ammontare preciso dei versamenti già fatti dal Comune di Mottola;

d) resta ferma la decorrenza dal 30 aprile 1942 ed in venti annualità senza corresponsione di interessi e la garenzia con delegazioni sulle imposte e tasse comunali.

e) I Comuni di Taranto e Martina rinunziano ai frutti nel confronto del Comune di Mottola;

f) i rappresentanti dei Comuni di Martina e di Mottola s'impegnano di cancellare la causa attualmente pendente innanzi a questo Commissariato;

g) restano compensate le spese di causa tra i Comuni di Martina e di Mottola, tranne quelle di Cassazione già pagate dal Comune di Mottola, restando ciascun Comune obbligato nei confronti dei propri procuratori ed avvocati.

h) i rappresentanti dei Comuni di Taranto e Martina Franca fanno riserva delle ragioni dei rispettivi Comuni su altri demani eventualmente esistenti nel territorio del Comune di Mottola.

i) la conciliazione, a seguito della omologazione del Commissario sarà sottoposta all'approvazione del Ministero dell'Agricoltura e delle Foreste, mancando la quale i tre Comuni rientreranno nella pienezza dei loro rispettivi diritti;

l) le spese della presente conciliazione e quelle della relativa registrazione andranno a carico dei tre Comuni in proporzione dei rispettivi

SERVIZIO URBANISTICO REGIONALE - BARI
REGIONE PUGLIA

Studio M. - Bari

16

REGIONE PUGLIA

ASSESSORATO AGRICOLTURA FORESTE CACCIA E PESCA

Ufficio Usi Civici

L.R. n° 7 Del 28/01/1998, Art. 5, Comma 1
in attuazione della Legge Statale n,. 1766 del 16/06/1927 e del Regolamento di Attuazione n. 332 del 26/02/1928

Inventario dei Beni di Uso Civico

- **COMUNE DI MARTINA FRANCA**
- **Provincia di Taranto**

diritti.

Dato a BARI, li 18 GIUGNO 1949

IL COMMISSARIO-AGENTE
Consigliere della Corte di Appello - Bari
(Michele Sfrontando)

Approvata con Decreto del Ministro Segretario di Stato per l'Agricoltura e per le Foreste del I° settembre 1949, registrato alla Corte dei Conti il 26 ottobre 1949 al fol.18 reg.33, pervenuto in copia al Commissariato Usi Civici di Bari, oggi, con Ministeriale N.36576/1463 del 7 corr.

Bari, lì 11 novembre 1949.

IL SEGRETARIO
(dr. ing. Corrado Mancini)

Registrato a Bari il 12 NOV. 1949
N. 1968 Mod. 2 - Vol. 188
Tassa Lire Trecento (300)
Il Direttore (Trombetti)
IL PROCURATORE SUPERIORE
(J. Bosco)

Il Ministro Segretario di Stato

PER L'AGRICOLTURA E PER LE FORESTE

Visto l'art. 29 della legge 16 giugno 1927, n° 1766, sul riordinamento degli usi civici;

Visto il regolamento per l'applicazione di detta legge, approvato con R.D. 26 febbraio 1928, n° 332;

DECRETA:

E' approvata l'ordinanza in data 18 giugno 1949 del Commissario per la liquidazione degli usi civici di Bari, che omologa, a transazione del giudizio esistente fra le parti, gli atti della conciliazione intervenuta, con verbale 17 giugno 1949, tra i Comuni di Mottola, Martina Franca e Taranto, relativamente allo scioglimento della promiscuità di diritti civici esistente fra le popolazioni dei Comuni medesimi sul demanio "Bosco Santantuono" del Comune di Mottola.

Per effetto della conciliazione anzidetta e a tacitazione di ogni altro diritto spettante alle altre due parti, il Comune di Mottola si obbliga a pagare a quello di Martina Franca la somma complessiva di L. 149.600 (centoquarantanovemilaseicento) e a quello di Taranto la somma complessiva di L. 200.000 (duecentomila), salva la detrazione da tali somme delle quote di pagamento del Comune di Mottola già versate, a titolo di valore capitale degli usi civici promiscui disciolti, a ciascuno dei detti Comuni.

Il tutto nei modi, condizioni e termini specificati nella ordinanza che si approva e nel succitato verbale di conciliazione 17 giugno 1949.

Il Commissario per la liquidazione degli usi civici di Bari è incaricato dell'esecuzione del presente decreto che sarà inviato alla Corte dei Conti per la registrazione.

Roma lì 1 Settembre 1949

IL MINISTRO
Segni

PER COPIA CONFORME
Il Direttore

SERVIZIO URBANISTICO REGIONALE - BARI
REGIONE PUGLIA

Studio M. - Bari

17

REGIONE PUGLIA

ASSESSORATO AGRICOLTURA FORESTE CACCIA E PESCA

Ufficio Usi Civici

L.R. n° 7 Del 28/01/1998, Art. 5, Comma 1
in attuazione della Legge Statale n,. 1766 del 16/06/1927 e del Regolamento di Attuazione n. 332 del 26/02/1928

Inventario dei Beni di Uso Civico

- **COMUNE DI MARTINA FRANCA**
- **Provincia di Taranto**

Registrato alla Corte dei Conti
26 ott. 1949
N. 33 Agric. e Fort. Reg. N. 18
F.to [illegible]

SERVIZIO URBANISTICO REGIONALE - BARI - REGIONE PUGLIA

Studio M. - Bari

18

REGIONE PUGLIA

ASSESSORATO AGRICOLTURA FORESTE CACCIA E PESCA

Ufficio Usi Civici

L.R. n° 7 Del 28/01/1998, Art. 5, Comma 1
in attuazione della Legge Statale n,. 1766 del 16/06/1927 e del Regolamento di Attuazione n. 332 del 26/02/1928

Inventario dei Beni di Uso Civico

■ **COMUNE DI MARTINA FRANCA**
■ **Provincia di Taranto**

Raccomandata

MINISTERO DELL'AGRICOLTURA E DELLE FORESTE
COMMISSARIATO PER LA LIQUIDAZIONE DEGLI USI CIVICI
BARI

N. di prot. 1659

Bari, 12 NOV. 1962

OGGETTO:
Territorio al di fuori delle due miglia.-
RELAZIONE.=
Comune di MARTINA FRANCA.-

Al On. MINISTERO
DELL'AGRICOLTURA E DELLE FORESTE
Direz.Gen.dei Migl.Fond.Serv. Speciali.
R O M A

A conclusione delle indagini commessegli con decreto di questo Ufficio in data 10 agosto 1954 allo scopo di stabilire la natura giuridica del territorio in oggetto indicato, il perito ing. Aristotile Nucera ha concluso per la natura demaniale di detto territorio, la cui estensione si aggira sui 20-25.000 ettari,pari ai 3/4 dell'agro di Martina Franca.= In conseguenza, egli ha proposto la legittimazione delle terre migliorate e la reintegrazione di quelle non migliorate, come dalla relazione in data 10.12.1961 che allego insieme alla copia della sentenza (estratto) emessa dal Sacro Reale Consiglio del 1° ottobre 1581.=

A tale conclusione il perito di ufficio è pervenuto attraverso i seguenti elementi, che qui si riassumono con la maggiore fedeltà possibile.=

1°. Il perito esordisce affermando che il territorio de quo venne concesso con Diploma di Roberto d'Angiò del 15 aprile 1359 col fine e con la intenzione di incrementare il numero degli uomini e degli abitanti della Terra di Martina, e di migliorare le condizioni di vita degli stessi, in quanto essi potevano usare il nuovo territorio fuori le due miglia senza alcuna limitazione,non escluse le facoltà di fidare e di diffidare, senza pesi o pagamenti per censi, rendita o terratico.= E la natura universale del territorio in parola, quando questo venne insidiato dal feudatario, si afferma sarebbe stata confermata dalla Commissione Feudale, sebbene al tempo di un non meglio identificato Duca Francesco una porzione del territorio in questione fosse stata occupata dal marchese Fralda il Vecchio.=

" Con Placet di Federico d'Aragona del 5 ottobre 1495, il territorio di Martina rimase di natura regia.= Detto Placet, concesso quando Federico era Principe di Altamura, venne confermato quando questi divenne Re di Napoli e Signore di Martina in data 28 agosto 1497; e col Placet rimasero tutti gli altri privilegi, capitoli, grazie, lettere e scritture pubbliche e private erogati all'università di Martina e ad uomini della stessa terra da imperatori, re, regine, principi, ed altri signori.

Ma - prosegue il perito -, nonostante la chiarezza del Placet, i martinesi ambiziosamente si cacciavano nel demanio, lo occupavano, lo segravano di parieti, con avidità e padronanza, dando luogo nel demanio alle " terre aperte o chiuse".=

Secondo quanto si legge nella sentenza 18 febbraio 1850 dell'Intendente della Provincia di Terra d'Otranto, vi sarebbe stata una decisione del Sacro Regio Consiglio emessa il 1° ottobre 1581, con cui si ordinava che " i parchi costruiti al di là delle due miglia dopo il privilegio del sereniscimo re Federico" fossero distrutti, mentre si consentiva che rimanessero quelli costruiti in territorio proprio, e quelli che in futuro sarebbero stati costruiti in territori propri.=

Da tale decisione, di cui si fa menzione nella citata sentenza 18 febbraio 1850 dell'Intendente della Provincia di Terra d'Otranto, il perito ha tratto la deduzione che i parchi destinati a rimanere tali erano solo quelli che circoscrivevano i terreni propri, ossia i terreni allodiali, da dimostrare, documentare e comprovare.=

Ad avviso del perito, le denominazioni di "terre aperte e chiuse" e di " demani aperti e chiusi" si trovano per la prima volta nel catasto onciario del 1754, e si identificano con i " parchi": difatti - egli scrive -,nonostante le statuizioni della sentenza 1° ottobre 1581 del Sacro Regio Consiglio, i martinesi intraprendenti, fin dal 1581 e per tutto il periodo che si estende al 1754, cioè nel lasso di tempo di 173 anni, continuarono a serrare e a chiudere grandi distese di terreno demaniale, e all'epoca della formazione dell'Onciario ottennero la iscrizione nel catasto in base alle rivele fatte da essi stessi.=

Nonostante l'iscrizione nel Vecchio catasto onciario, avvenuta nel 1754, si opina dal perito che, le rivele essendo state simulate o addirittura falsificate, il territorio dentro e fuori le due miglia debba ritenersi di natura demaniale, in quanto il privilegio del Re Federico del 1497 autorizzava la semplice chiusura dei terreni propri, cioè dei

SERVIZIO URBANISTICO REGIONALE - BARI
REGIONE PUGLIA

REGIONE PUGLIA

ASSESSORATO AGRICOLTURA FORESTE CACCIA E PESCA

Ufficio Usi Civici

L.R. n° 7 Del 28/01/1998, Art. 5, Comma 1
in attuazione della Legge Statale n,. 1766 del 16/06/1927 e del Regolamento di Attuazione n. 332 del 26/02/1928

Inventario dei Beni di Uso Civico

■ **COMUNE DI MARTINA FRANCA**
■ **Provincia di Taranto**

MINISTERO DELL'AGRICOLTURA E DELLE FORESTE
COMMISSARIATO PER LA LIQUIDAZIONE DEGLI USI CIVICI
BARI

N. di prot. ..... *Bari,* .....
Risposta a Nota N.

OGGETTO: *Al*

terreni posseduti legittimamente, situati nel perimetro dei territori universali concessi ai martinesi dai Principi di Taranto.=

Nel periodo che va dal 1581 al 1809, cioè per 228 anni, i cittadini utenti ercsero dei parchi nel territorio universale fuori le due miglia.= Ma attualmente del territorio fuori le due miglia sono posseduti dal Comune dei corpi o luoghi della estensione di appena 600-700 ettari, mentre i rimanenti 25.000 ettari circa si trovano nel possesso di privati cittadini.=

Scrive il perito che all'epoca dell'Onciario (1754) il demanio libero di Martina, territorio al di là delle due miglia, era cessato di esistere per essere stato distrutto un po per volta: infatti, le terre di ogni specie - pascoli e seminativi - venivano serrate, frustrando così i diritti di uso civico; i terreni alpestri, nudi o boschivi, venivano appadronati con l'attribuzione di demani aperti, con la quale denominazione furono fatte le rivele per la formazione del nuovo catasto onciario, antico e giurato.= E così, dopo quattro secoli (1359-1754) all'incirca, all'epoca della formazione dell'Onciario, il territorio fuori le due miglia era stato - scrive il perito - interamente occupato dai cittadini, salvo alcuni relitti insignificanti, e il bosco Belvedere, delle Pianelle e Masseria Buccia.=

Le occupazioni continuarono incessantemente, sino a che la popolazione trovò libero sfogo nel tumulto popolare del 1845.=

Con ordinanza 18 febbraio 1850 dell'Intendente di Terra d'Otranto, la tesi, formulata dai notabili proprietari, secondo la quale il 15 aprile 1359 Roberto aveva fatto concessione dei territori fuori le due miglia ai soli primi abitanti, in conformità di un non meglio precisato privilegio di Filippo del 15 gennaio 1317, venne respinta, essendosi ritenuto che il territorio venne dato o concesso sia ai primi abitanti sia a tutti coloro che si sarebbero nel tempo stabiliti a Martina.=

Con la stessa Ordinanza si stabilì che: a) il territorio concesso da Roberto, e confermato dai regnanti successori, costituiva un pubblico demanio con gli usi " spiegati e ben pieni" a favore della comunità, senza alcun grado, condizione e limitazione; b) che per territori propri non potevano mai intendersi quelli che potevano esistere sul demanio; c) che la facoltà di compascuo importava si basava su una tolleranza o reciprocanza comune, mediante utilità scambievole sopra fondi propri, esclusi i demani feudali, ecclesiastici e comunali non ancora divisi; perciò, l'applicazione di esso al demanio pubblico fuori le due miglia sarebbe stato un abbaglio, giacchè il demanio era aperto agli usi di tutti i martinesi.=

Con dispaccio del 18 luglio 1801, quasi tutto il territorio posseduto dai cittadini di Martina venne dichiarato demaniale aperto, e quindi soggetto alla servitù del pascolo comune, ordinandosene la liquidazione alla stregua del catasto, della mappa topografica e dei titoli originari di acquisto.=

A proposito di tale dispaccio, il perito ha considerato che, essendo il territorio fuori le due miglia di natura demaniale, aperto e soggetto ai pieni usi civici, non si poteva far luogo a scioglimento di servitù reciproca.=

Ma di tale dispaccio non se ne fece nulla, tanto che agli atti si trova una verifica dei terreni occupati fatta dal Comune nel 1810, quale protesta contro gli usurpatori del demanio universale.=

CONSIDERAZIONI.=

Dalla Relazione istruttoria del perito si rileva quanto segue:

1) La Consulta, chiamata a dare il parere nel giudizio tra Martina e i possessori di terre aperte e chiuse site nel territorio e fuori le due miglia, opinò che l'esito della controversia sarebbe stato molto incerto, giacchè il titolo a prova della demanialità del territorio, e cioè il privilegio concesso nel 1359 da Roberto, Principe di Taranto, esiste solo nella storia di un tale Chiarulli Isidoro, stam-

SERVIZIO URBANISTICO REGIONALE - REGIONE PUGLIA

REGIONE PUGLIA

ASSESSORATO AGRICOLTURA FORESTE CACCIA E PESCA

Ufficio Usi Civici

L.R. n° 7 Del 28/01/1998, Art. 5, Comma 1
in attuazione della Legge Statale n,. 1766 del 16/06/1927 e del Regolamento di Attuazione n. 332 del 26/02/1928

Inventario dei Beni di Uso Civico

■ **COMUNE DI MARTINA FRANCA**
■ **Provincia di Taranto**

pato in Napoli nel 1749, alla quale si può dare poco o punto credito.=

Aggiungeva la Consulta che persone probe ed esperte della materia ebbero a dichiarare che tutto il territorio martinese era demaniale aperto, e soggetto al pascolo comune.= Pertanto, ai possessori delle terre si concedeva la facoltà di affrancare l'uso civico mediante una prestazione.=

2) L'Intendente, con suo parere del 13 dicembre 1847, sollecitò l'adempimento sovrano, ossia il proscioglimento dagli usi sopra il proprio demanio.=

3) Nel 1847, il Sindaco Don Francesco Casamola affermò che il catasto di Martina era chiuso ed aperto, con bandite di terreni a semina e a pascolo (parchi).=

4) Don Donato Carucci, Vecchio decurione, Sindaco della Città, affermò che Martina non possedeva, e non aveva mai posseduto, demani comunali.= Nel territorio di Martina c'erano terreni aperti padronali, soggetti al compascolo e all'uso civico, sicchè il Comune non poteva conciliare diritti che non aveva, o che aveva per tolleranza dei proprietari.=

CONSIDERAZIONI IN DIRITTO.

Ad avviso di chi scrive, si corroborebbe invano, in tutti gli elementi sin qui esposti e riferiti, la prova della esistenza da lungo tempo del demanio pieno ed esclusivo da parte della popolazione di Martina, pacificamente tenuto dalla generalità degli abitanti (Cass. 28 maggio 1941, n°1576, in Rep.Foro it., 1941, voce "Diritti promiscui").=

In definitiva, il perito fonda tutte le sue deduzioni in ordine alla prova della demanialità del territorio sul privilegio che sarebbe stato concesso nel 1359 da Roberto, Principe di Taranto, del quale v'è menzione solo nella " Storia" del citato Chiarulli Isidoro, stampata in Napoli nel 1749, alla quale la Consulta non ritenne di dare alcun credito.=

Il perito critica in termini molto vivaci il parere della Consulta, evidentemente preoccupato del fatto che, non risultando che l'esercizio dell'uso civico si sia protratto oltre il 1800, anzi non risultando che esso sia stato esercitato anteriormente, non può soccorrere nella specie che la prova documentale data dal titolo costitutivo della demanialità (art.2 Legge 16 giugno 1927, n°1766).=

A parte ciò, è noto che il catasto onciario costituisce, per le provincie meridionali, eminente ed importantissimo elemento probatorio della feudalità e demanialità dei territori, anzi costituisce la prova classica della " qualitas soli", sebbene contrallabile e liberamente apprezzabile dal giudice, come tutte le altre prove (Cass. 21 febbraio 1956 n°491, in Sett.Cass., 1956, 178).= Ora, a proposito dell'Onciario, il perito afferma che il territorio libero di Martina aveva, a quell'epoca (1754), cessato di esistere, per essere stato distrutto un pò per volta.=

Le considerazioni innanzi esposte, insieme con l'altra della mancanza del titolo costitutivo della demanialità, inducono a ritenere molto difficile la prova della natura universale del territorio fuori le due miglia, e perciò consigliamo di invitare il perito a desistere dall'ulteriore prosieguo delle indagini a suo tempo commessegli.=

Ma ove mai codesto On. Ministero non fosse dell'avviso ora espresso, e ritenga opportuno proseguire le indagini, si propone, trattandosi di una delicatissima questione di storia del diritto, di affidarla ad uno storico del diritto italiano, da scegliere fra i titolari di detta disciplina nelle Università della Repubblica, oppure al Capo dell'Archivio Storico di Napoli, non esistendo qui alcun demanialista storico idoneo ad assolvere l'oneroso non facile compito.=

IL COMMISSARIO
MAGISTRATO DI CORTE DI CASSAZIONE

SERVIZIO URBANISTICO REGIONALE - S.U.R. REGIONE PUGLIA

Studio M. - Bari

21

REGIONE PUGLIA

ASSESSORATO AGRICOLTURA FORESTE CACCIA E PESCA

Ufficio Usi Civici

L.R. n° 7 Del 28/01/1998, Art. 5, Comma 1
in attuazione della Legge Statale n,. 1766 del 16/06/1927 e del Regolamento di Attuazione n. 332 del 26/02/1928

Inventario dei Beni di Uso Civico

■ **COMUNE DI MARTINA FRANCA**
■ **Provincia di Taranto**

MINISTERO DELL'AGRICOLTURA E DELLE FORESTE

COMMISSARIATO PER LA LIQUIDAZIONE DEGLI USI CIVICI
BARI

COMUNE di MARTINA F. 16639 24.6.64 Cat. Cl. Fasc.

IL COMMISSARIO

VISTI gli atti della sistemazione demaniale del Comune di MARTINA FRANCA (Provincia di Taranto).

VISTA la relazione in data 10 dicembre 1961 compilata dall'istruttore perito ing. Aristotile Nucera, che ha concluso per la natura demaniale del "territorio al di fuori delle due miglia" di detto Comune, la cui estensione si aggira sui 20 - 25 mila ettari, pari ai 3/4 dello intero agro, proponendo la legittimazione delle terre migliorate e la reintegrazione di quelle non migliorate.=

RITENUTO che a tale conclusione il perito di ufficio è pervenuto attraverso i seguenti elementi:

Il perito esordisce affermando che il territorio de quo venne concesso con Diploma di Roberto d'Angiò del 15 aprile 1359 col fine e con la intenzione di incrementare il numero degli uomini e degli abitanti della Terra di Martina, e di migliorare le condizioni di vita degli stessi, in quanto essi potevano usare il nuovo territorio fuori le due miglia senza alcuna limitazione, non escluse le facoltà di fidare e di diffidare, senza pesi o pagamenti per censi, rendita o terratico.=
E la natura universale del territorio in parola, quando questo venne insidiato dal feudatario, si afferma sarebbe stata confermata dalla Commissione Feudale, sebbene al tempo di un non meglio identificato Duca Francesco una porzione del territorio in questione fosse stata occupata dal marchese Fralda il Vecchio.=

Con Placet di Federico d'Aragona del 5 ottobre 1495, il territorio di Martina rimase di natura regia.= Detto Placet, concesso quando Federico era Principe di Altamura, venne confermato quando questi divenne Re di Napoli e Signore di Martina in data 28 agosto 1497; e col Placet rimasero tutti gli altri privilegi, capitoli, grazie, lettere e scritture pubbliche e private erogati all'università di Martina e ad uomini della stessa terra da imperatori, re, regine, principi, ed altri Signori.

A - prosegue il perito -, nonostante la chiarezza del Placet, i martinesi ambiguamente si cacciavano nel demanio, lo occupavano, lo servavano di parieti, con avidità e padronanza, dando luogo nel demanio alle " terre aperte e chiuse".=

Secondo quanto si legge nella sentenza 18 febbraio 1850 dell'Intendente della Provincia di Terra d'Otranto, vi sarebbe stata una decisione del Sacro Regio Consiglio emessa il 1° ottobre 1581, con cui si dichiarava che " i parchi costruiti al di là delle due miglia dopo il privilegio del serenissimo re Federico" fossero distrutti, mentre si consentiva che rimanessero quelli costruiti in territorio proprio, e quelli che in futuro sarebbero stati costruiti in territori propri.=
Da tale decisione, di cui si fa menzione nella citata sentenza 18 febbraio 1850 dell'Intendente della Provincia di Terra d'Otranto, il perito ha tratto la deduzione che i parchi destinati a rimanere tali sono solo quelli che circoscrivevano i terreni propri, ossia i terreni allodiali, da dimostrare, documentare e comprovare.=
Ad avviso del perito, le denominazioni di "terre aperte e chiuse" i demani aperti o chiusi" si trovano per la prima volta nel catasto onciario del 1754, e si identificano con i "parchi": difatti - egli scrive -, nonostante le statuizioni della sentenza 1° ottobre 1581 del Sacro Regio Consiglio, i martinesi intraprendenti, fin dal 1581 sperando il periodo che si estende al 1754, cioè nel lasso di tempo di anni, continuarono a serrare e a chiudere grandi distese di terreno demaniale, e all'epoca della formazione dell'Onciario ottennero la iscrizione nel catasto in base alle rivole fatte da essi stessi.=
Nonostante l'iscrizione nel vecchio catasto onciario, avvenuta nel 1754, si opina dal perito che, le rivole essendo state simulate o addirittura falsificate, il territorio dentro e fuori le due miglia debba ritenersi di natura demaniale, in quanto il privilegio del Re Federico del 1497 autorizzava la semplice chiusura dei terreni propri, cioè dei terreni posseduti legittimamente, situati nel perimetro dei territori universali concessi ai martinesi dai Principi di Taranto.=
Nel periodo che va dal 1581 al 1809, cioè per 228 anni, i cittadini si crearono dei parchi nel territorio universale fuori le due miglia.= Ma attualmente del territorio fuori le due miglia sono posseduti dal Comune dei corpi o luoghi della estensione di appena 600-700 ettari, mentre i rimanenti 25.000 ettari circa si trovano nel possesso di privati cittadini.=
Scrive il perito che all'epoca dell'Onciario (1754) il demanio li-

SERVIZIO URBANISTICO REGIONALE - BARI - REGIONE PUGLIA

Studio M. - Bari

22

REGIONE PUGLIA

ASSESSORATO AGRICOLTURA FORESTE CACCIA E PESCA

Ufficio Usi Civici

L.R. n° 7 Del 28/01/1998, Art. 5, Comma 1
in attuazione della Legge Statale n,. 1766 del 16/06/1927 e del Regolamento di Attuazione n. 332 del 26/02/1928

Inventario dei Beni di Uso Civico

■ **COMUNE DI MARTINA FRANCA**
■ **Provincia di Taranto**

boro di Martina, territorio al di là delle due miglia, era cessato di esistere per essere stato distrutto un pò per volta: infatti, le terre di ogni specie – pascoli e seminativi – venivano sottratte, frustrando così i diritti di uso civico; i terreni alberati, nudi e boschivi, venivano appoderati con l'attribuzione di demani aperti, con la quale denominazione furono tutte le rivele per la formazione del nuovo catasto onciario, antico e giurato.= E così, dopo quattro secoli (1359-1754-) all'incirca, all'epoca della formazione dell'Onciario, il territorio fuori le due miglia era stato – scrive il perito – interamente occupato dai cittadini, salvo alcuni relitti insignificanti, e il bosco Belvedere, delle Pianelle e Masseria Ducoia.=

Le occupazioni continuarono incessantemente, sino a che la popolazione trovò libero sfogo nel tumulto popolare del 1845.=

Con ordinanza 18 febbraio 1850 dell'Intendente di Terra d'Otranto, la terza, formulata dai notabili proprietari, secondo la quale il 15 aprile 1359 Roberto aveva fatto concessione dei territori fuori le due miglia ai soli primi abitanti, in conformità di un non meglio precisato privilegio di Filippo del 15 gennaio 1317, venne respinta, ritenendosi ritenuto che il territorio venne dato e concesso sia ai primi abitanti sia a tutti coloro che ci sarebbero nel tempo stabiliti a Martina.=

Con la stessa Ordinanza si stabilì che: a) il territorio concesso da Roberto, e confermato dai regnanti successori, costituiva un pubblico demanio con gli usi " spettanti a ben pieni" a favore della comunità, senza alcun grado, condizione o limitazione; b) che per territori propri non potevano mai intendersi quelli che potevano esistere sul demanio; c) che la facoltà di compascuo importava e si basava su una tolleranza e reciprocanza comune, mediante utilità scambievole sopra fondi propri, esclusi i demani feudali, ecclesiastici e comunali non ancora divisi, l'applicazione di esso al demanio pubblico fuori le due miglia sarebbe stato un abbaglio, giacchè il demanio era aperto agli usi di tutti i martinesi.=

Con dispaccio del 18 luglio 1801, quasi tutto il territorio posseduto dai cittadini di Martina venne dichiarato demaniale aperto, e quindi di soggetto alla servitù del pascolo comune, ordinandosene la liquidazione alla stregua del catasto, della mappa topografica e dei titoli originari di acquisto.=

A proposito di tale dispaccio, il perito ha considerato che, essendo il territorio fuori le due miglia di natura demaniale, aperto e soggetto

*

ità reciproca.=

Ma di tale dispaccio non se ne fece nulla, tanto che agli atti si trova una verifica dei terreni occupati fatta dal Comune nel 1810, sulle pretese contro gli usurpatori del demanio universale.=

RILEVATO che la Consulta, chiamata a dare il parere nel giudizio tra Martina e i possessori di terre aperte e chiuse site nel territorio dentro e fuori le due miglia, opinò che l'esito della controversia sarebbe stato molto incerto, giacchè il titolo a prova della demanialità del territorio, e cioè il privilegio concesso nel 1359 da Roberto, Principe di Taranto, esiste solo nella storia di un tale Chiarulli Isidoro, stampata in Napoli nel 1719, alla quale si può dare poco o niente credito.=

Aggiungeva la Consulta che persone probe ed esperte della materia erano in dichiarare che tutto il territorio martinese era demaniale aperto, e soggetto al pascolo comune.= Pertanto, ai possessori delle terre si concedeva la facoltà di affrancare l'uso civico mediante una ripartizione.=

L'Intendente, con suo parere del 13 dicembre 1847, sollecitò l'adempimento sovrano, cioè il proscioglimento degli usi sopra il proprio dominio.=

Nel 1847, il Sindaco Don Francesco Conenvola affermò che il catasto di Martina era chiuso ed aperto, con bandite di terreni a semina e a pascolo (parchi).=

Don Donato Carucci, Vecchio decurione, Sindaco della Città, affermò che Martina non possedeva, e non aveva mai posseduto, demani comunali.= Il territorio di Martina c'erano terreni aperti padronali, soggetti al pascolo e all'uso civico, giacchè il Comune non poteva concilliare diritti che non aveva, o che aveva per tolleranza dei proprietari.=

CONSIDERATO che:

a) Ad avviso di chi scrive, si cercherebbe invano, in tutti gli elementi sin qui esposti o riferiti, la prova della esistenza da lungo tempo del decimo piano od esclusivo da parte della popolazione di Martina, sufficientemente tenuto dalla generalità degli abitanti (Cass.28 maggio 1941, n.1576, in Rep. Foro it.,1941, Voce "Diritti promiscui").=

b) In definitiva, il perito fonda tutte le sue deduzioni in ordine alla prova della demanialità del territorio sul privilegio che sarebbe stato concesso nel 1359 da Roberto, Principe di Taranto, del quale v'è menzione solo nella " Storia" del citato Chiarulli Isidoro, stampata in Na-

Studio M. - Bari

23

SERVIZIO URBANISTICO REGIONALE REGIONE PUGLIA

REGIONE PUGLIA

ASSESSORATO AGRICOLTURA FORESTE CACCIA E PESCA

Ufficio Usi Civici

L.R. n° 7 Del 28/01/1998, Art. 5, Comma 1
in attuazione della Legge Statale n,. 1766 del 16/06/1927 e del Regolamento di Attuazione n. 332 del 26/02/1928

Inventario dei Beni di Uso Civico

■ **COMUNE DI MARTINA FRANCA**
■ **Provincia di Taranto**

poli del 1749, alla quale la Consulta non ritenne di dare alcun credito.

c) Il perito critica in termini molto vivaci il parere della Consulta, evidentemente preoccupato del fatto che, non risultando che l'esercizio dell'uso civico si sia protratto oltre il 1800, anzi non risultando che esso sia stato esercitato anteriormente, non può soccorrere nella specie che la prova documentale data dal titolo costitutivo della demanialità (art.2 Legge 16 giugno 1927, n°1766).-

d) A parte ciò, è noto che il catasto onciario costituisce, per le provincie meridionali, eminente ed importantissimo elemento probatorio della feudalità e demanialità dei territori, anzi costituisce la prova classica della " qualitas soli", sebbene controllabile e liberamente apprezzabile dal giudice, come tutte le altre prove (Cass. 21 Febbraio 1956 n°491, in Dott.Cass., 1956, 179).- Ora, a proposito dell'Onciario, il perito afferma che il territorio libero di Martina aveva, a quella epoca (1754), cessato di esistere, per essere stato distrutto un pò per volta.-

RITENUTO che le considerazioni innanzi esposte, insieme con l'altra della mancanza del titolo costitutivo della demanialità, inducono a ritenere molto difficile la prova della natura universale del territorio fuori le due miglia, e perciò consigliano di invitare il perito a desistere dall'ulteriore prosieguo delle indagini a suo tempo commessegli.-

VISTA la nota del 16.5.1964 n°13583/659 del Ministero dell'Agricoltura e delle Foreste.-

P. Q. M.

D E C R E T A

non esser luogo a procedere ad ogni accertamento demaniale relativamente al " territorio al di fuori delle due miglia" e dichiara di natura allodiale il comprensorio medesimo.-

ORDINA la pubblicazione del presente decreto all'Albo Pretorio del Comune di MARTINA FRANCA per il periodo di giorni trenta.-

MANDA al Segretario per l'esecuzione.-

B A R I, il 20 GIU. 1964

IL COMMISSARIO
MAGISTRATO DI CORTE DI CASSAZIONE
Fto: Vittorio Rengelli

Per copia conforme ad uso amministrativo
Il 20 GIU 1964
IL SEGRETARIO
(Francesco Mannarini)

16639

MUNICIPIO di MARTINA FRANCA
CERTIFICATO di PUBBLICAZIONE

Su [illegible] del mezzo di [illegible] decreto [illegible] 25-6-64 [illegible] 25-7-1964 senza opposizione
Martina Franca, li 25 LUG. 1964
Il Segretario Comunale

COMMISSARIATO USI CIVICI IN BARI

IL SEGRETARIO

ATTESTA che neanche in questo Ufficio è pervenuto alcun reclamo od opposizione avverso il decreto che precede.

Bari, 28 luglio 1964.

IL SEGRETARIO
(Francesco Mannarini)

ATTESTO E PUBBLICATO
ALL'ALBO PRETORIO
25-6-1964
25-7-64
25-7-64

SERVIZIO URBANISTICO REGIONALE - BARI - REGIONE PUGLIA

Studio M. - Bari

24

REGIONE PUGLIA

ASSESSORATO AGRICOLTURA FORESTE CACCIA E PESCA

Ufficio Usi Civici

L.R. n° 7 Del 28/01/1998, Art. 5, Comma 1
in attuazione della Legge Statale n,. 1766 del 16/06/1927 e del Regolamento di Attuazione n. 332 del 26/02/1928

Inventario dei Beni di Uso Civico

■ **COMUNE DI MARTINA FRANCA**
■ **Provincia di Taranto**

MINISTERO DELL'AGRICOLTURA E DELLE FORESTE
COMMISSARIATO PER LA LIQUIDAZIONE DEGLI USI CIVICI
BARI

N. di prot. 680
Risposta a Nota N.

70100 Bari, 2 AGO 1971
(Lungomare N. Sauro (Palazzo Agricoltura) Telef. 231448)

OGGETTO:
Comune di Martina Franca - Concessione suole demaniale località "Pianella".-

Al Sig. SINDACO
di MARTINA FRANCA
e p.c. All'ISPETTORATO RIPART. DELLE FORESTE
TARANTO

Con riferimento alla nota su indicata, relativa all'oggetto, si fa presente che un attento esame degli atti riguardanti le annosissime questioni sulla natura giuridica del territorio di codesto Comune induce a formulare fondati dubbi sulla esattezza del dispositivo di cui al decreto di quest'ufficio in data 20.6.1964 col quale il Commissario dell'epoca fra l'altro dichiarava genericamente "di natura allodiale il territorio al di fuori delle due miglia" senza riserva alcuna.-

Sembra invece che si sarebbe dovuto espressamente fare salva quanto meno la natura demaniale di quelle parti del territorio che tale probabilmente sarebbe risultata da un più accurato esame degli antichi documenti (enfiteusi), e si sarebbe dovuto in ogni caso affermare la natura pacificamente demaniale delle porzioni dell'antico demanio libero di Martina tutt'ora rimaste nella disponibilità del Comune e dei suoi cittadini, fra le quali appunto il "Basso della PIANELLA".-

In ogni caso quest'Ufficio si riserva di riproporre nuove opportune indagini.-

IL COMMISSARIO
MAGISTRATO DI CORTE DI CASSAZIONE
(Dott. Giovanni Poli)

MINISTERO DELL'AGRICOLTURA E DELLE FORESTE
COMMISSARIATO PER LA LIQUIDAZIONE DEGLI USI CIVICI
BARI

N. di prot. 244
Risposta a Nota N.

70100 Bari, 16 MAR. 1972
(Lungomare N. Sauro (Palazzo Agricoltura) Telef. 231448)

OGGETTO:
Territorio del Comune di MARTINA FRANCA "al di fuori delle due miglia"

Al Ill°mo. MINISTERO
DELL'AGRICOLTURA E DELLE FORESTE
Dir.Gen.dei Migl.Fond.Serv.Spec.
ROMA

Con decreto in data 10 agosto 1954 questo Commissariato nominava l'ingt Aristotile Nuovo istruttore perito per la sistemazione demaniale nel territorio del Comune di Martina Franca.-

Con relazione preliminare ("preparatoria") in data 10 dicembre 1961 detto perito concludeva per la natura demaniale del "territorio al di fuori delle due miglia" dall'abitato, la cui estensione si aggira sui 20-25 mila ettari, pari al 3/4 dell'intero agro di quel Comune, e proponeva la legittimazione delle terre migliorate e la reintegrazione delle altre.-

Si apprendeva da quella relazione che in un primo momento, con diploma 19.1.1310, Filippo 1° D'Angiò, fratello del re di Napoli, principe di Taranto e signore e fondatore di Martina, aveva concesso ai primi uomini di quel "Casale" l'uso e la libertà di "pascere ed adacquare" nei territori di Ostuni, Mottola e Massafra senza alcun pagamento.-

Con atto del 12 agosto successivo la "terra di Martina" era stata dichiarata "regio demanio" in perpetuo; mentre il 15 gennaio 1317 era stato concesso in donazione ai martinesi "due millaria di territorio" intorno all'abitato senza alcun pagamento alla regia Corte, esente da qualunque soggezione ed uso da parte degli altri casali.-

Successivamente Roberto d'Angiò, figlio di Filippo 1°, con diploma 15.4.1359 concesse ai martinesi un più ampio territorio verso Taranto, Manopoli, Mottola, Ostuni, Ceglie M. ed Alberobello, al di là delle due miglia, nell'intento di incrementare il numero degli abitanti della terra di Martina e migliorare le condizioni di vita degli stessi, accordando

Studio M. - Bari

SERVIZIO URBANISTICO REGIONALE - BARI
REGIONE PUGLIA

25

REGIONE PUGLIA

ASSESSORATO AGRICOLTURA FORESTE CACCIA E PESCA

Ufficio Usi Civici

L.R. n° 7 Del 28/01/1998, Art. 5, Comma 1
in attuazione della Legge Statale n,. 1766 del 16/06/1927 e del Regolamento di Attuazione n. 332 del 26/02/1928

Inventario dei Beni di Uso Civico

■ **COMUNE DI MARTINA FRANCA**
■ **Provincia di Taranto**

Il diritto di usare detto nuovo territorio senza alcuna limitazione, non escluse le facoltà di "fidare e di diffidare", senza pesi e pagamenti per censi, rendita o terratico.=

Rilevava inoltre il perito istruttore che tutti i privilegi accordati ai primi abitanti di Martina erano stati confermati dai sovrani che si erano succeduti, ciò rilevando dai diplomi 23.10.1370 di Giovanna 1°, 6.12. 1370 di Maria d'Enghien, 29.6.1424 di Giovanna II° e 31.7.1536 dell'Imperatore Carlo V°.=

Rilevava anche che un "Placet" di Federico d'Aragona in data 3.10.1495, concesso al tempo in cui Federico era principe di Altamura e confermato allorchè lo stesso divenne re di Napoli e signore di Martina, in data 29. 8.1497, riaffermava la natura regia del territorio di Martina e l'esistenza di tutti i privilegi, capitoli, grazie, lettere e scritture pubbliche e private accordati e rilasciati all'università di Martina.=

Con detto Placet tuttavia si autorizzava i cittadini che avessero "terreni propri" nel tenimento o territorio di Martina a "chiuderli", e si affermava inoltre essere lecito ad ogni cittadino ed abitante di fabbricare e fare pergolati e scale fuori le mura, anche prendendo porzioni di demanio, purchè non vi fosse "oltraggio ai vicini" e non si creassero ostacoli al libero passaggio sulle strade.=

Senonchè i Martinesi - osservava il perito - ambiguamente si impadronirono del demanio fuori ed entro la cerchia delle due miglia, l'occuparono, lo serrarono di paletti, costruirono "parchi" e dettero così luogo nel demanio stesso alle nominate "terre aperte e chiuse".=

Per porre fine a tali abusi e rimediare alle illegalità commesse il Sacro Regio Consiglio, con decisione 7.10.1581, menzionata nella sentenza 18.2.1850 dell'Intendente della Provincia di Terra d'Otranto, ordinava la distruzione di detti "parchi", consentendo solo la conservazione di quelli costruiti in territorio proprio ed autorizzando la costruzione di nuovi, purchè in "territori propri".=

Ma i martinesi - aggiungeva il perito - continuarono indisturbati a "serrare" ed a "chiudere" grandi estensioni di terreno demaniale, e nel 1754, con la formazione dell'onciario ritennero di legalizzare tali loro occupazioni ottenendo l'iscrizione in catasto delle terre così acquisite, in base alle rivele a tal fine preparate dagli interessati e poi giurate.=

Così, dopo quattro secoli circa (1359-1754), il territorio fuori le due miglia era stato interamente occupato, salvo alcuni relitti insignificanti, nonchè il bosco delle Pianelle, Belvedere e la masseria Buccito.=

Ricordava inoltre il perito che tale stato di cose si era protratto ancora per molto tempo, nonostante le proteste dei meno abbienti, sfociat

censi, rendita o terratico.=

Rilevava inoltre il perito istruttore che tutti i privilegi accordati ai primi abitanti di Martina erano stati confermati dai sovrani che si erano succeduti, ciò rilevando dai diplomi 23.10.1370 di Giovanna 1°, 6.12. 1370 di Maria d'Enghien, 29.6.1424 di Giovanna II° e 31.7.1536 dell'Imperatore Carlo V°.=

Rilevava anche che un "Placet" di Federico d'Aragona in data 3.10.1495, concesso al tempo in cui Federico era principe di Altamura e confermato allorchè lo stesso divenne re di Napoli e signore di Martina, in data 29. 8.1497, riaffermava la natura regia del territorio di Martina e l'esistenza di tutti i privilegi, capitoli, grazie, lettere e scritture pubbliche e private accordati e rilasciati all'università di Martina.=

Con detto Placet tuttavia si autorizzava i cittadini che avessero "terreni propri" nel tenimento o territorio di Martina a "chiuderli", e si affermava inoltre essere lecito ad ogni cittadino ed abitante di fabbricare e fare pergolati e scale fuori le mura, anche prendendo porzioni di demanio, purchè non vi fosse "oltraggio ai vicini" e non si creassero ostacoli al libero passaggio sulle strade.=

Senonchè i Martinesi - osservava il perito - ambiguamente si impadronirono del demanio fuori ed entro la cerchia delle due miglia, l'occuparono, lo serrarono di paletti, costruirono "parchi" e dettero così luogo nel demanio stesso alle nominate "terre aperte e chiuse".=

Per porre fine a tali abusi e rimediare alle illegalità commesse il Sacro Regio Consiglio, con decisione 7.10.1581, menzionata nella sentenza 18.2.1850 dell'Intendente della Provincia di Terra d'Otranto, ordinava la distruzione di detti "parchi", consentendo solo la conservazione di quelli costruiti in territorio proprio ed autorizzando la costruzione di nuovi, purchè in "territori propri".=

Ma i martinesi - aggiungeva il perito - continuarono indisturbati a "serrare" ed a "chiudere" grandi estensioni di terreno demaniale, e nel 1754, con la formazione dell'onciario ritennero di legalizzare tali loro occupazioni ottenendo l'iscrizione in catasto delle terre così acquisite, in base alle rivele a tal fine preparate dagli interessati e poi giurate.=

Così, dopo quattro secoli circa (1359-1754), il territorio fuori le due miglia era stato interamente occupato, salvo alcuni relitti insignificanti, nonchè il bosco delle Pianelle, Belvedere e la masseria Buccito.=

Ricordava inoltre il perito che tale stato di cose si era protratto ancora per molto tempo, nonostante le proteste dei meno abbienti, sfociat

SERVIZIO URBANISTICO REGIONALE REGIONE PUGLIA - BARI

Studio M. - Bari

16

REGIONE PUGLIA

ASSESSORATO AGRICOLTURA FORESTE CACCIA E PESCA

Ufficio Usi Civici

L.R. n° 7 Del 28/01/1998, Art. 5, Comma 1
in attuazione della Legge Statale n,. 1766 del 16/06/1927 e del Regolamento di Attuazione n. 332 del 26/02/1928

Inventario dei Beni di Uso Civico

■ **COMUNE DI MARTINA FRANCA**
■ **Provincia di Taranto**

in un tumulto popolare del 1849.=

Due anni dopo l'Intendente della Provincia incaricava il cons. Benedetto Magno per le opportune verifiche e questi concludeva per la natura demaniale di tutti i territori ricevuti dall'università di Martina con i diplomi 1317 e 1359.=

Lo stesso Intendente di terra d'Otranto, chiamato a dirimere una controversia tra "utenti poveri e 455 ricchi occupatori", con ordinanza 18 febbraio 1860 stabilì che il territorio concesso da Roberto e confermato, come beneficio, dai regnanti successivi costituiva un pubblico demanio con gli usi "spiegati e ben pieni" a favore della comunità, senza alcun grado, condizione e limitazione.=

Osservava invece questo Commissariato nella sua relazione a Codesto Ministero in data 12 novembre 1962, npta n°1659, che il perito in definitiva aveva fondato il suo giudizio sulla demanialità del territorio in questione sul privilegio di cui al diploma del 1359 di Roberto d'Angiò, del quale vi è menzione solo nella storia di tale Chiarulli Isidoro, stampata in Napoli nel 1749, e quindi su di un titolo sostanzialmente inesistente; laddove, non risultando che l'esercizio dell'uso civico fosse stato esercitato prima e dopo il 1800, la prova documentale s'imponeva inevitabilmente.=

Rilevava inoltre questo Commissariato che all'epoca del catasto onciario (1754), secondo quanto emerso per le indagini del perito, il territorio "libero" di Martina era comunque cessato di esistere, e pertanto, ritenuto che in tali condizioni si presentava "molto difficile la prova della natura universale del territorio fuori le due miglia", proponeva di invitare il perito a desistere da ulteriori indagini.=

Codesto Ministero con nota 16.5.1964, n°13583/859 si rimetteva alle determinazioni del Commissario e questi con provvedimento in data 20.6.1964, ritualmente pubblicato, decretava "non essere luogo a procedere ad ogni accertamento demaniale relativamente al territorio al di fuori delle due miglia" e dichiarava "di natura allodiale il comprensorio medesimo".

A seguito di riesame, seppure sommario, degli atti, non sembra allo scrivente che la decisione di troncare ogni ulteriore indagine sia da condividersi.= Invero l'origine della demanialità del territorio fuori le due miglia dall'agro di Martina, ancorchè non documentata in via diretta, per il mancato reperimento degli atti menzionati nella storia del citato Chiarelli Isidoro, trova, per quanto è dato di dedurre dalle ricerche fino ad oggi compiute, validissimi riscontri in autorevoli pronunciamenti, fra i quali la sentenza del Sacro Regio Consiglio in data 2.10.1581 (Archivio di Stato in Lecce - fasc.410 fol.202), ove fra l'altro si legge che "...i pochi invero costruiti al di là delle due miglia dopo il privilegio del serenissimo re Federico.....devono essere distrutti....."".

Ma è soprattutto dal catasto onciario che sembrano doversi trarre importanti e forse decisivi elementi per l'indagine che ci occupa.= Il perito nella sua relazione(pag.38 e segg.) ha accennato a varie estensioni di terre denominate "demaniali",o "demaniali aperte", che all'epoca vennero inserite a cura degli interessati occupatori nelle "rivele" in base alle quali, com'è noto, quel primo catasto venne formato; e poichè è evidente che rispetto a dette terre la posizione dei possessori non poteva non essere quella di semplici abusivi occupatori, il menzionato onciario ben potrebbe, in definitiva, rappresentare sul punto la prova documentale richiesta dall'art.2 della legge 16.6.1927,n°1766, ai fini dell'accertamento negativo del diritto vantato dagli odierni possessori.=

In ogni caso il menzionato decreto 20.6.1964 di questo Commissariato deve essere integrato da altro provvedimento, che dovrà escludere dalla generica declaratoria di allodialità del "territorio fuori delle due miglia" quelle parti che pacificamente costituiscono tuttora il demanio comunale di Martina Franca, come il bosco denominato "Le Pianelle" in ordine al quale quel Sindaco ha di recente richiesto a quest'ufficio opportuni chiarimenti.=

Pertanto ritiene lo scrivente inevitabile la riapertura delle indagini, che dovrebbero essere affidate - tenuto conto che l'ing.Aristotile Mucera non esercita più la professione a causa dell'età ormai avanzata - ad altro perito, il quale, previo riesame dei precedenti storici e sulla base soprattutto dell'antico catasto onciario, dovrebbe accertare;

1) quali territori del comprensorio "oltre le due miglia di Martina Franca" risultino abusivamente occupati;

2) quali territori dello stesso comprensorio sono tuttora in possesso dell'università di Martina Franca.=

Lo stesso perito dovrebbe poi formulare le opportune proposte per le definitive sistemazioni.=

All'uopo si propone la nomina del perito Dott. Geom. Francesco MASTROMARCO, da Bari, già noto a quest'Ufficio per capacità e probità.=

IL COMMISSARIO
MARESCIALLO DI CORTE DI CASSAZIONE
(Dott. Giovanni Poli)

Studio M. - Bari

27

SERVIZIO URBANISTICO REGIONALE - BARI
REGIONE PUGLIA

REGIONE PUGLIA

ASSESSORATO AGRICOLTURA FORESTE CACCIA E PESCA

Ufficio Usi Civici

L.R. n° 7 Del 28/01/1998, Art. 5, Comma 1
in attuazione della Legge Statale n,. 1766 del 16/06/1927 e del Regolamento di Attuazione n. 332 del 26/02/1928

Inventario dei Beni di Uso Civico

■ **COMUNE DI MARTINA FRANCA**
■ **Provincia di Taranto**

REGIONE PUGLIA
ASSESSORATO AGRICOLTURA, FORESTE, CACCIA e PESCA
COMMISSARIATO
per la liquidazione degli usi civici
BARI

RICHIESTA N 10
IFIA
Carta bollo L. 1000
Sottoscrizione » 400
Diritti » 500
Urgenza » —
Marca » —
TOTALE L. 1900
Bari, 14-5-79
IL SEGRETARIO

IL SEGRETARIO

~~CONFRONTA~~

Consultati gli atti della sistemazione demaniale del Comune di MARTINA FRANCA (prov.di Taranto):
~~CERTIFICA~~
1) Che nel decreto dichiarativo di usi del Commissariato per la liquidazione degli usi civici di Bari emesso addì 22 marzo 1928 a termine dell'art.3 del Regolamento approvato con R.D. 26.2.1928 n.332 in relazione all'art.1 detto regolamento e all'art.3 Legge 16.6.1927 n.1766 e pubblicato nelle forme di legge, sono elencate le seguenti terre o contrade come soggette a sistemazione demaniale, salvo eventualità di sottodenominazioni:"Demanio oltre il raggio di due miglia dall'abitato, Armellino,Acquarulo, Abbazia, Abbadessa, Bosco Cristo, Cutarello, Calcarello, o Demanio di Monsignore, Cristo, Cerrosa, Comiteo, Cavallera, Cacacenere, Correggia, Confine di Alberobello, Canale, Carupola di Motolese, Cupina o Selva Tarantina, Carbonio, Falsegna, Fondo Scozia, Gelatura, Grotta, Ilario, Lamaporcara, Masseria Abazia, Masseria Acquarulo, Masseria Bellezza, Masseria Mele, Masseria Motolese, Masseria Cuoffolo,Masseria Cueci, Masseria Cocevalini, Marraffa, Masseria Capodigallo, Cuoci, Masseria Lama di Trevi, Masseria Sorangelo, Micele, Monte, Montilario, Montetrecarlini, Montedoro, Mangiato, Monti di Grabina, Monteforno, Motolese, Nigri a Montrecarlini, Pentimapetrana, Piscinelle, Pezzolecase, Reinsano, Pentina, Parparo, Pianelle, Piovacqua, Provotigliano, Solia, Sorangelo, Selva, Simeone,Schiattapignata,Selvagrande,Saturno,S.Elia, S.Giorgio, Traversa, Valente, Zippo, Bosco Fragni, Lezzi,Serroni,Corrieri, Pozzi, Pozzomartuccio, Notarfanno, Chianelle, Vallenza, Casanella, Iamiapecchia, Verrucola, Reingano, Caminizza, Beneficio di S.Antonio,Abate, Russoli, Bellortsguardo, Mele, Santacroce, Cantone, Corano, Friscluzzo o Selva, Casanella, Cappella Funarola, Madonna dell'Arco, Pozzo Termite, Bradamonte, Porcile, S.Paolo, Lezza, Marcodimanaco, Palese, Garrupola, Caltanno, Montetorno, Madonna del Pozzo, Calzorusso, Iamiedimaglie, Morelle, Noscacanina, Pergolo, Trazzozzara, Cantone, Montesantangelo, Fullone, Masseria dei Monti, Vacche, Maranna, Tozzonara, Campocazze, Borgofreddo, Fatticone, Buonfiglio, S.Simone, Trito, Silagni, Billizzo, Crispiano, Vitosa o Vitosa, Pozzocarruccio, Masseria Ricozze, Pianella, S.Pietro,e Paolo dei Greci, Abatemita o Papartello, Palest, Spono o Olanfelice,

SERVIZIO URBANISTICO REGIONALE - BARI
REGIONE PUGLIA

Studio M. - Bari

28

REGIONE PUGLIA

ASSESSORATO AGRICOLTURA FORESTE CACCIA E PESCA

Ufficio Usi Civici

L.R. n° 7 Del 28/01/1998, Art. 5, Comma 1
in attuazione della Legge Statale n,. 1766 del 16/06/1927 e del Regolamento di Attuazione n. 332 del 26/02/1928

Inventario dei Beni di Uso Civico

■ **COMUNE DI MARTINA FRANCA**
■ **Provincia di Taranto**

Montibacci, Fascone, Grasso, Paretone, Triglia, Ricozze o Vicozze, Lamaschero, Viadicaglie, S.Stefani, Cacciagualano, Donna Marsiglia, Morella, Buondignore, Pozzi delle Case, Ospidale, Recchione, Papafilippo, Serio, Pilano, Murge, S.Antuono, Parole".==========

2) Che questo Ufficio, allo stato, non é in grado di stabilire la natura giuridica, ossia se demaniale o meno, dei terreni riportati in catasto al foglio 139 particelle 1, 2, 3, 4, 5, 6, 7, 8, 9, 10/1, 11, 12, 13, 14, 15, 16, 24, 25, 26, 27, 43, 48, 49, 56, 57, 58, 72 e 73, essendo in corso le relative operazioni di accertamento.

Si rilascia a richiesta della Soc. S.A.Im. di Castoldi Elsa & C., con sede in Bari a via Montenegro n.2, per l'uso che compete.==========

BARI, lì 19 MARZO 1979

IL COMMISSARIO

V I S T O :
IL COMMISSARIO
PRESIDENTE SEZ. COMM. DI CASSAZIONE

SERVIZIO URBANISTICO REGIONALE - BARI
REGIONE PUGLIA

29

Studio M. - Bari

REGIONE PUGLIA

ASSESSORATO AGRICOLTURA FORESTE CACCIA E PESCA

Ufficio Usi Civici

L.R. n° 7 del 28/01/1998, art. 5, comma 1

in attuazione della Legge Statale n.1766 del 16/06/1927 e del Regolamento di Attuazione n.332 del 26/02/1928

INVENTARIO DEI BENI DI USO CIVICO

- **Comune di MARTINA FRANCA**
- **Provincia di Taranto**

PLANIMETRIE E MAPPE

SERVIZIO URBANISTICO REGIONALE - BARI REGIONE PUGLIA

Studio M. - Bari

30

REGIONE PUGLIA

ASSESSORATO AGRICOLTURA FORESTE CACCIA E PESCA

Ufficio Usi Civici

L.R. n° 7 del 28/01/1998, art. 5, comma 1

in attuazione della Legge Statale n.1766 del 16/06/1927 e del Regolamento di Attuazione n.332 del 26/02/1928

INVENTARIO DEI BENI DI USO CIVICO

- Comune di MARTINA FRANCA

- Provincia di Taranto

I DATI DEGLI "STATI" E DELLE "MAPPE" DI VERIFICA DEMANIALE SI INTEGRANO FRA LORO

I DATI CATASTALI E I DEMANI LIBERI NECESSITANO DI AGGIORNAMENTO ALLA ATTUALITA'

LE PARTICELLE DEI VARI FOGLI DI MAPPA PRESENTANO NOTEVOLI FRAZIONAMENTI CHE VANNO VERIFICATI CATASTALMENTE

SERVIZIO URBANISTICO REGIONALE - BARI REGIONE PUGLIA

Studio M. - Bari

31

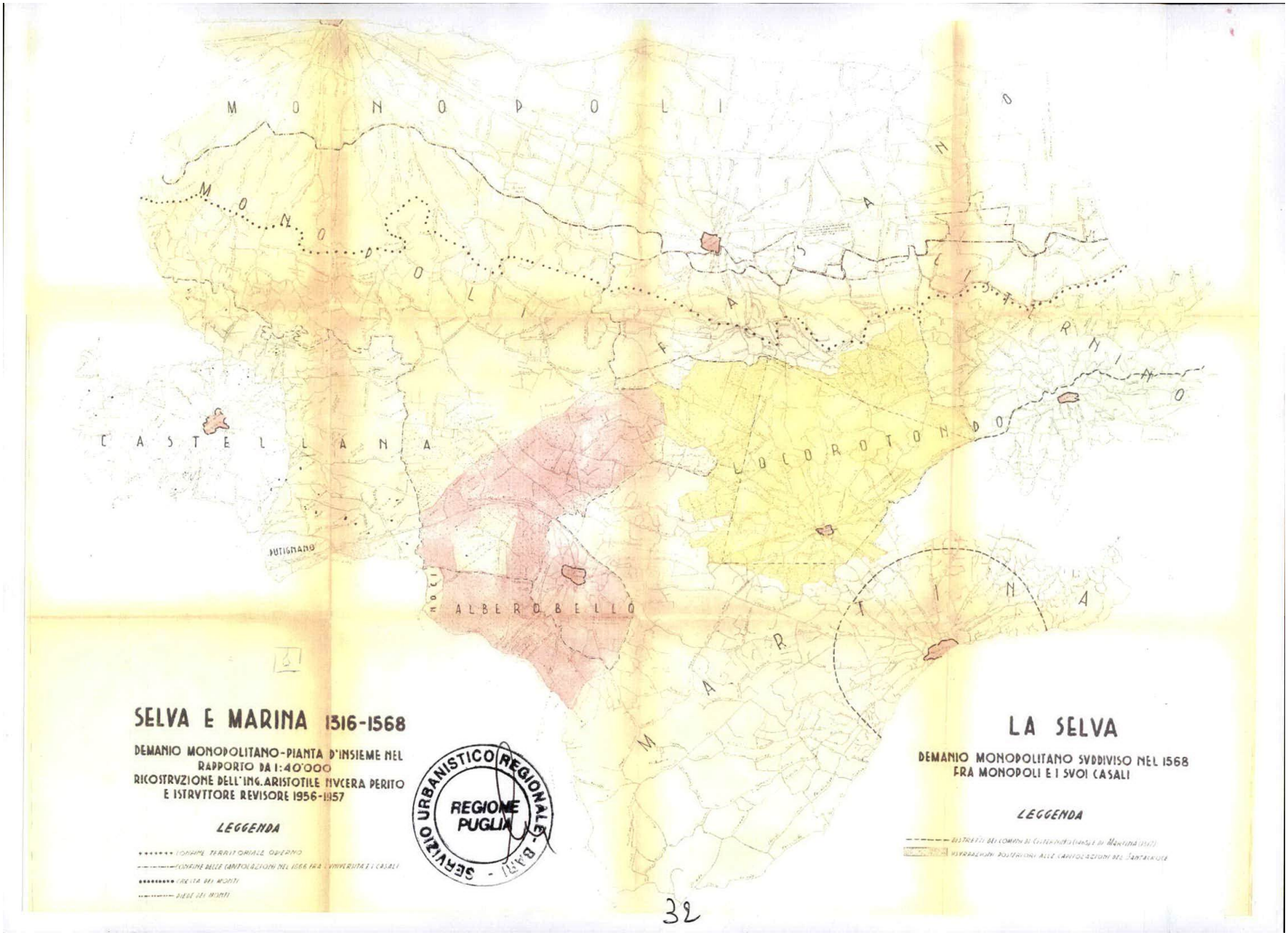
M O N O P O L I
CASTELLANA
LOCOROTONDO
ALBEROBELLO
SELVA E MARINA 1316-1568
DEMANIO MONOPOLITANO-PIANTA D'INSIEME NEL RAPPORTO DA 1:40'000
RICOSTRUZIONE DELL'ING. ARISTOTILE NUCERA PERITO E ISTRUTTORE REVISORE 1956-1957
LEGGENDA
SERVIZIO URBANISTICO REGIONALE
REGIONE PUGLIA
LA SELVA
DEMANIO MONOPOLITANO SUDDIVISO NEL 1568 FRA MONOPOLI E I SUOI CASALI
LEGGENDA
32

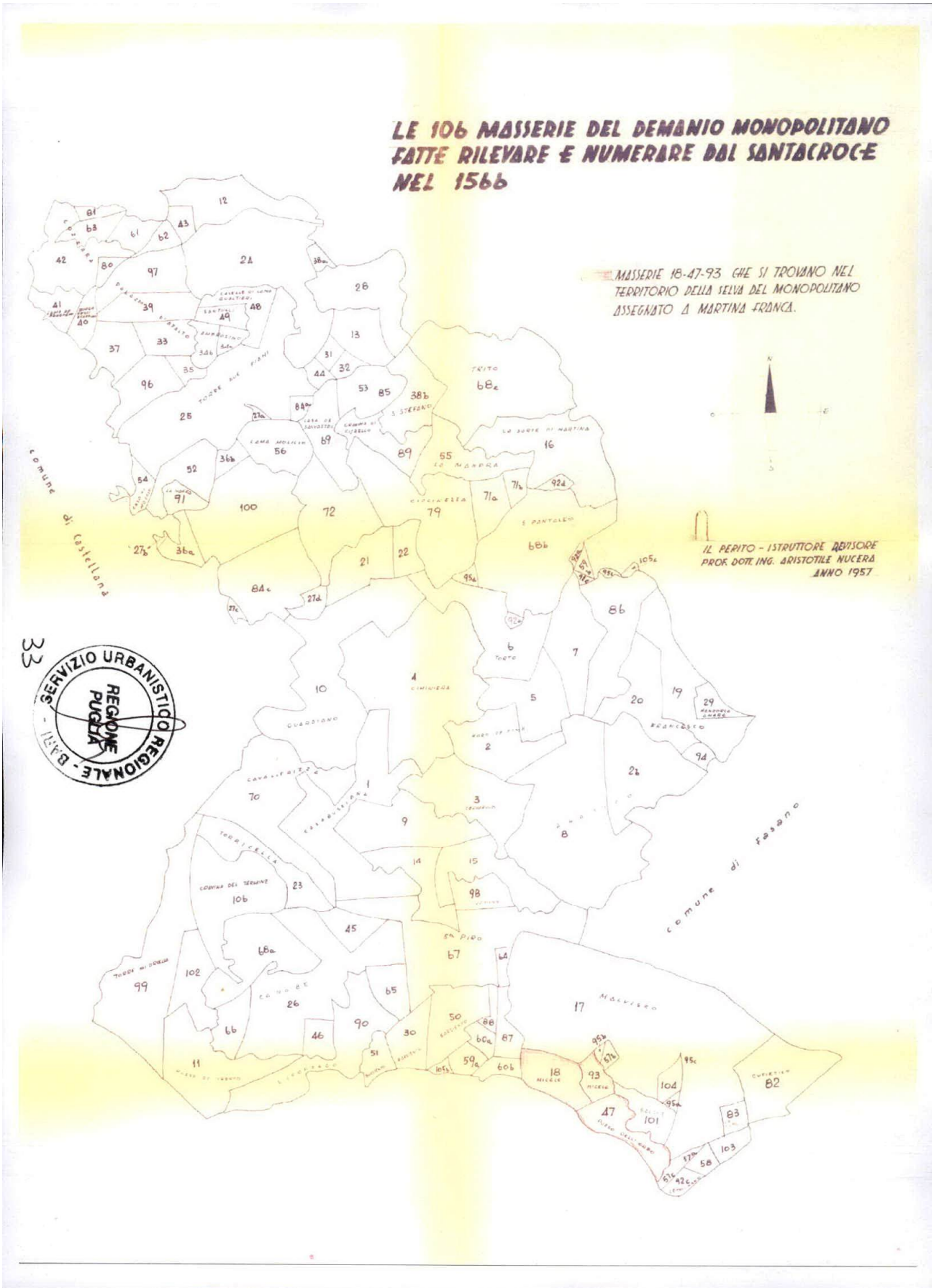
LE 106 MASSERIE DEL DEMANIO MONOPOLITANO
FATTE RILEVARE E NUMERARE DAL SANTACROCE
NEL 1566
MASSERIE 18-47-93 CHE SI TROVANO NEL TERRITORIO DELLA SELVA DEL MONOPOLITANO ASSEGNATO A MARTINA FRANCA.
IL PERITO - ISTRUTTORE REVISORE
PROF. DOTT. ING. ARISTOTILE NUCERA
ANNO 1957
Comune di Castellana
Comune di Fasano
SERVIZIO URBANISTICO REGIONALE - BARI
REGIONE PUGLIA

SERVIZIO URBANISTICO REGIONALE - BARI
REGIONE PUGLIA



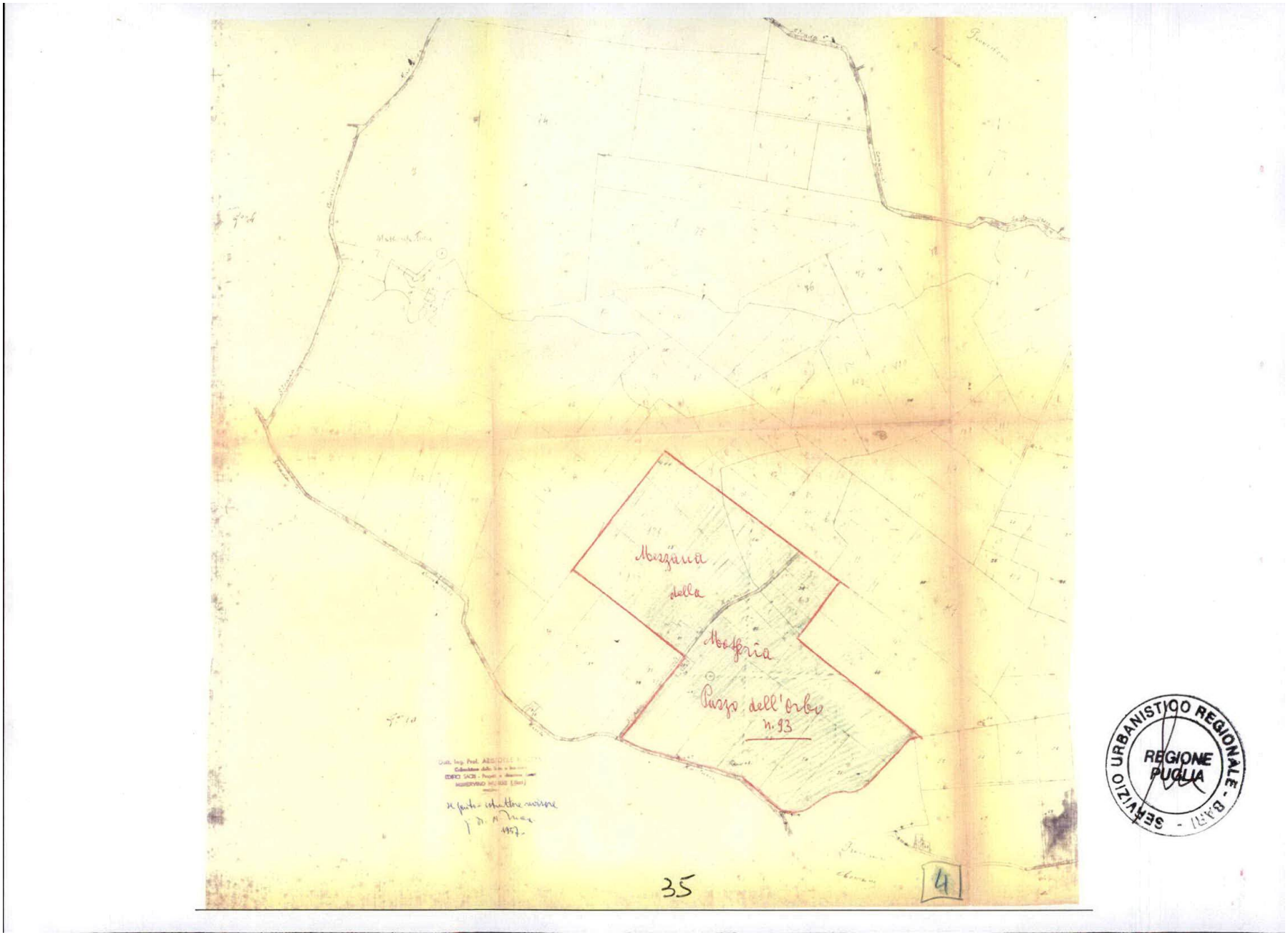
Masseria
della
Morfia
Pozzo dell'Orbo
n. 93
35
4
SERVIZIO URBANISTICO REGIONALE - BARI
REGIONE PUGLIA

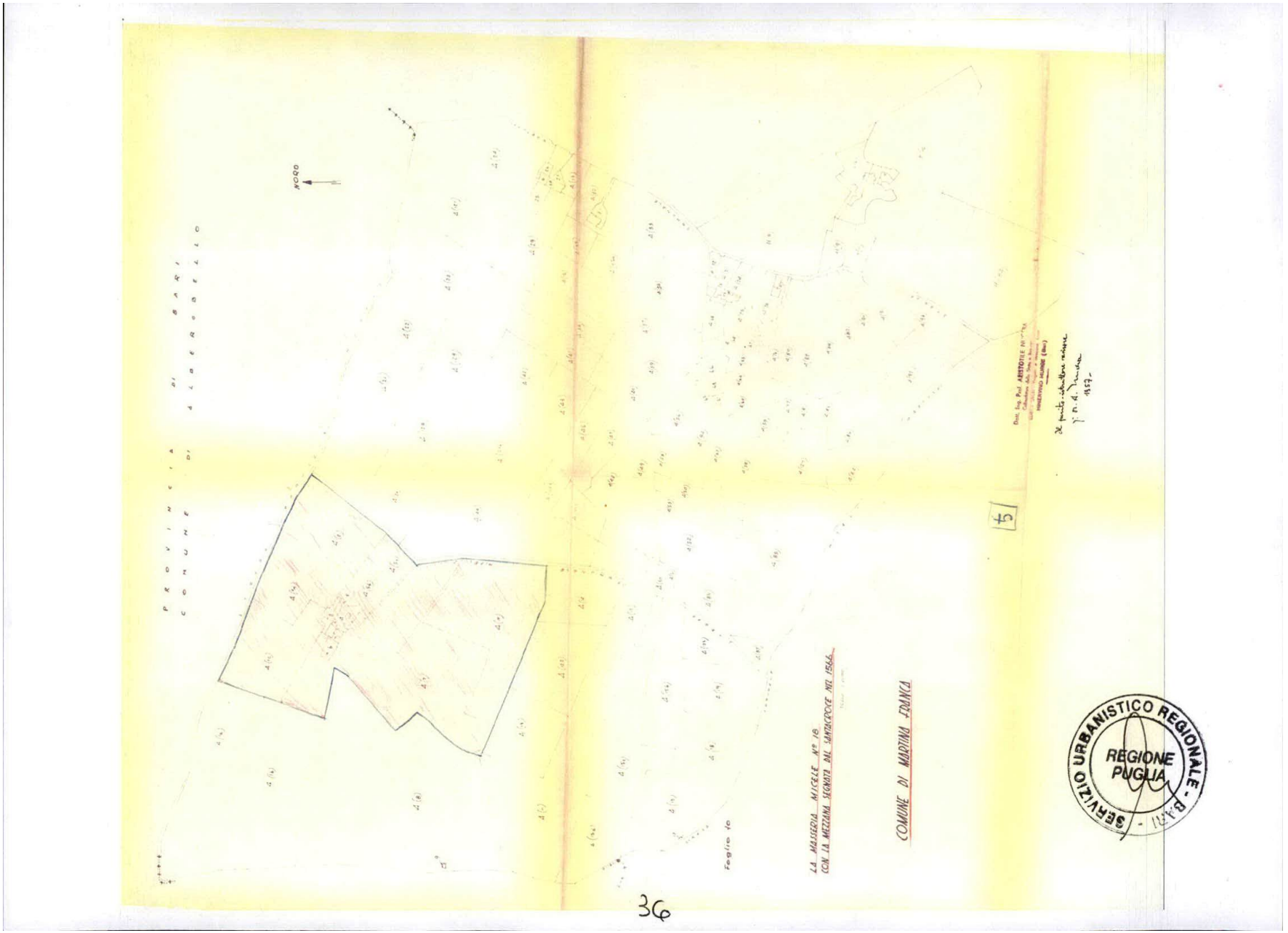
NORD
PROVINCIA DI BARI
COMUNE DI ALBEROBELLO
Foglio 10
LA MASSERIA MICELE N° 18
CON LA MEZZANA SIGNATA AL SANTACROCE NEL 1566
COMUNE DI MARTINA FRANCA
36
SERVIZIO URBANISTICO REGIONALE - BARI
REGIONE PUGLIA

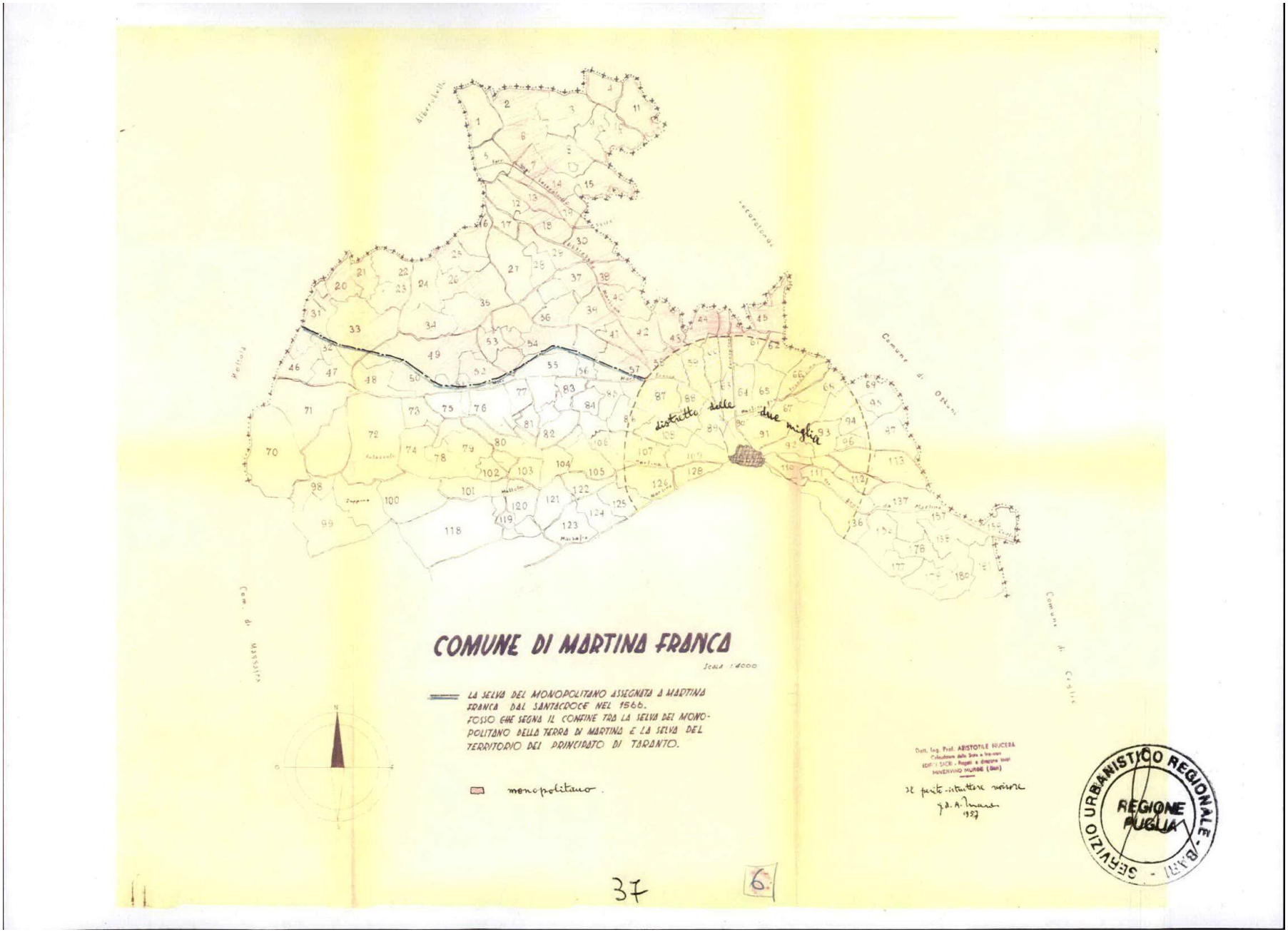
distretto delle due miglia
COMUNE DI MARTINA FRANCA
Scala 1:4000
LA SELVA DEL MONOPOLITANO ASSEGNATA A MARTINA FRANCA DAL SANTACROCE NEL 1566.
FOSSO CHE SEGNA IL CONFINE TRA LA SELVA DEL MONOPOLITANO DELLA TERRA DI MARTINA E LA SELVA DEL TERRITORIO DEL PRINCIPATO DI TARANTO.
monopolitano.
Dott. Ing. Prof. ARISTOTILE NUCERA
MINERVINO MURGE (Bari)
SERVIZIO URBANISTICO REGIONALE - BARI
REGIONE PUGLIA
37
6.

REGIONE PUGLIA

ASSESSORATO AGRICOLTURA FORESTE CACCIA E PESCA

Ufficio Usi Civici

L.R. n° 7 del 28/01/1998, art. 5, comma 1

in attuazione della Legge Statale n.1766 del 16/06/1927 e del Regolamento di Attuazione n.332 del 26/02/1928

INVENTARIO DEI BENI DI USO CIVICO

Comune di MARTINA FRANCA

- **Provincia di Taranto**

DATI DA VERIFICHE DEMANIALI, ORDINANZE, DECRETI E SENTENZE

SERVIZIO URBANISTICO REGIONALE - BARI REGIONE PUGLIA

Studio M. - Bari

38

REGIONE PUGLIA

ASSESSORATO AGRICOLTURA FORESTE CACCIA E PESCA

Ufficio Usi Civici

L.R. n° 7 del 28/01/1998, art. 5, comma 1

in attuazione della Legge Statale n.1766 del 16/06/1927 e del Regolamento di Attuazione n.332 del 26/02/1928

INVENTARIO DEI BENI DI USO CIVICO

- Comune di MARTINA FRANCA

- **Provincia di Taranto**

I DATI DEGLI "STATI" E DELLE "MAPPE" DI VERIFICA DEMANIALE SI INTEGRANO FRA LORO

I DATI CATASTALI E I DEMANI LIBERI NECESSITANO DI AGGIORNAMENTO ALLA ATTUALITA'

LE PARTICELLE DEI VARI FOGLI DI MAPPA PRESENTANO NOTEVOLI FRAZIONAMENTI CHE VANNO VERIFICATI CATASTALMENTE

SERVIZIO URBANISTICO REGIONALE - BARI REGIONE PUGLIA

Studio M. - Bari

39

REGIONE PUGLIA

ASSESSORATO AGRICOLTURA FORESTE CACCIA E PESCA

Ufficio Usi Civici

L.R. n° 7 del 28/01/1998, art. 5, comma 1

in attuazione della Legge Statale n.1766 del 16/06/1927 e del Regolamento di Attuazione n.332 del 26/02/1928

INVENTARIO DEI BENI DI USO CIVICO

- Comune di MARTINA

FRANCA

- **Provincia di Taranto**

VERIFICA ING. NUCERA DEL 17-11-1958:

STATO DELLA ARBITRARIE OCCUPAZIONI

(E' ESCLUSA LA LIQUIDAZIONE DEGLI USI SUL DEMANIO REGIO)

SERVIZIO URBANISTICO REGIONALE - BARI - REGIONE PUGLIA

Studio M. - Bari

40

REGIONE PUGLIA - ASSESSORATO AGRICOLTURA E FORESTE
Ufficio Usi Civici
Comune di MARTINA FRANCA - prov. di Taranto

Inventario dei Beni di Uso Civico
Stato Occupatori - Verifica Nucera del 17/11/1958

N. Prog	Num. d' ordine della verifica Nucera	Dati Catastali			Estensione			Sommatoria particelle accorpate	Note della Verifica	Annotazioni di Inventario
		Contrada	Foglio	Particella	Ha	Are	Ca			
									STATO DELLE ARBITRARIE OCCUPAZIONI (per Ett. 3.060,05,50 e canoni L. 5.833.115, esclusa la liquidazione degli usi sul demanio regio) - VERIFICA "NUCERA" del 17/11/1958	**(N.B.: sullo Stato "Nucera" molto spesso i subalterni particellari - ".../b", ".../h", ".../c", ".../e", ".../l",...ecc. - risultano difficilmente leggibili o decifrabili; pertanto vi potrebbero essere delle non rispondenze fra l' identificativo particellare riportato sullo Stato "Nucera" e la situazione reale, stante inoltre la successiva definitiva numerazione particellare)**
									1ª **PARTE** (occupazioni anteriori al 1566)	
1	1	Selva di Monopoli	43	159	00	71	53			
2	2	Selva di Monopoli	43	68	00	74	51			
3	2	Selva di Monopoli	43	100	00	67	91			
4	2							01.42.42		
5	3	Selva di Monopoli	11	109	01	04	06			
6	4	Selva di Monopoli	24	79/a	00	11	65			
7	4	Selva di Monopoli	24	78	00	00	96			
8	4							00.12.61		
9	5	Selva di Monopoli	24	79/b	00	06	55			
10	6	Selva di Monopoli	2	264	01	79	60			
11	6	Selva di Monopoli	6	124	00	57	10			
12	6	Selva di Monopoli	6	125	01	24	20			
13	6							03.60.90		

SERVIZIO URBANISTICO REGIONALE - BARI
REGIONE PUGLIA

Studio M. - Bari

41

REGIONE PUGLIA - ASSESSORATO AGRICOLTURA E FORESTE
Ufficio Usi Civici
Comune di MARTINA FRANCA - prov. di Taranto

Inventario dei Beni di Uso Civico
Stato Occupatori - Verifica Nucera del 17/11/1958

N. Prog	Num. d' ordine della verifica Nucera	Dati Catastali			Estensione			Sommatoria particelle accorpate	Note della Verifica	Annotazioni di Inventario
		Contrada	Foglio	Particella	Ha	Are	Ca			
14	7	Selva di Monopoli	24	226	00	33	28			
15	8	Selva di Monopoli	39	55/b	00	64	80			
16	8	Selva di Monopoli	39	95	00	12	45			
17	8	Selva di Monopoli	54	93/g	00	08	80			
18	8							00.86.05		
19	9	Selva di Monopoli	35	91	00	53	60			
20	10	Selva di Monopoli	56	86	01	45	38			
21	11	Selva di Monopoli	40	27	01	13	74			
22	12	Selva di Monopoli	35	112	00	53	60			
23	13	Selva di Monopoli	39	177	00	26	20			
24	13	Selva di Monopoli	39	179	00	09	67			
25	13							00.35.87		
26	14	Selva di Monopoli	39	178	00	13	50			
27	15	Selva di Monopoli	54	184	00	18	56			
28	16	Selva di Monopoli	39	72	00	36	55			
29	17	Selva di Monopoli	38	110/b	00	17	78			
30	17	Selva di Monopoli	38	109	00	00	20			
31	17							00.17.98		
32	18	Selva di Monopoli	39	75	00	02	80			
33	19	Selva di Monopoli	39	55/a	00	40	57			

SERVIZIO URBANISTICO REGIONALE - BARI
REGIONE PUGLIA

Studio M. - Bari

42

REGIONE PUGLIA - ASSESSORATO AGRICOLTURA E FORESTE
Ufficio Usi Civici
Comune di MARTINA FRANCA - prov. di Taranto

Inventario dei Beni di Uso Civico
Stato Occupatori - Verifica Nucera del 17/11/1958

N. Prog	Num. d' ordine della verifica Nucera	Dati Catastali			Estensione			Sommatoria particelle accorpate	Note della Verifica	Annotazioni di Inventario
		Contrada	Foglio	Particella	Ha	Are	Ca			
34	19	Selva di Monopoli	39	92	00	11	84			
35	19	Selva di Monopoli	39	61	00	07	40			
36	19	Selva di Monopoli	39	93	00	06	56			
37	19	Selva di Monopoli	39	94	00	06	24			
38	19							00.72.61		
39	20	Selva di Monopoli	43	66	00	02	97			
40	20	Selva di Monopoli	43	67	00	59	80			
41	20							00.62.77		
42	21	Selva di Monopoli	35	44	00	62	38			
43	22	Selva di Monopoli	53	82	00	93	22			
44	23	Selva di Monopoli	41	14	00	22	42			
45	23	Selva di Monopoli	41	79	00	20	84			
46	23							00.43.26		
47	24	Selva di Monopoli	54	227	00	24	70			
48	25	Selva di Monopoli	35	73	00	30	25			
49	25	Selva di Monopoli	35	50	00	50	15			
50	25							00.80.40		
51	26	Selva di Monopoli	34	67/a	00	02	25			
52	26	Selva di Monopoli	34	72	00	83	16			
53	26							00.85.41		

SERVIZIO URBANISTICO REGIONALE - BARI - REGIONE PUGLIA

Studio M. - Bari

REGIONE PUGLIA - ASSESSORATO AGRICOLTURA E FORESTE
Ufficio Usi Civici
Comune di MARTINA FRANCA - prov. di Taranto

Inventario dei Beni di Uso Civico
Stato Occupatori - Verifica Nucera del 17/11/1958

N. Prog	Num. d' ordine della verifica Nucera	Dati Catastali			Estensione			Sommatoria particelle accorpate	Note della Verifica	Annotazioni di Inventario
		Contrada	Foglio	Particella	Ha	Are	Ca			
54	27	Selva di Monopoli	58	7	01	33	50			
55	27	Selva di Monopoli	58	8	02	12	03			
56	27	Selva di Monopoli	58	108	00	75	62			
57	27							04.21.15		
58	28	Selva di Monopoli	39	10	00	06	81			
59	29	Selva di Monopoli	40	71	01	77	80			
60	29	Selva di Monopoli	40	94	00	40	32			
61	29							02.18.12		
62	30	Selva di Monopoli	38	200	00	16	35			
63	31	Selva di Monopoli	38	201	00	12	88		livellario a Caroli Antonia in Barnaba	
64	31	Selva di Monopoli	38	8	00	07	32		livellario a Caroli Antonia in Barnaba	
65	31							00.20.20		
66	32	Selva di Monopoli	7	12	00	44	37			
67	33	Selva di Monopoli	4	47	02	12	95			
68	33	Selva di Monopoli	4	11	00	90	40			
69	33	Selva di Monopoli	4	15	00	77	30			
70	33	Selva di Monopoli	4	150	00	40	00			
71	33							04.20.65		
72	34	Selva di Monopoli	8	21	00	42	06			
73	34	Selva di Monopoli	6	94	00	61	50			

SERVIZIO URBANISTICO REGIONALE - BARI
REGIONE PUGLIA
Sezione Bari

REGIONE PUGLIA - ASSESSORATO AGRICOLTURA E FORESTE
Ufficio Usi Civici
Comune di MARTINA FRANCA - prov. di Taranto

Inventario dei Beni di Uso Civico
Stato Occupatori - Verifica Nucera del 17/11/1958

N. Prog	Num. d' ordine della verifica Nucera	Dati Catastali			Estensione			Sommatoria particelle accorpate	Note della Verifica	Annotazioni di Inventario
		Contrada	Foglio	Particella	Ha	Are	Ca			
74	34	Selva di Monopoli	6	102/b	00	33	10			
75	34	Selva di Monopoli	6	135	00	42	88			
76	34	Selva di Monopoli	6	176/b	00	43	20			
77	34	Selva di Monopoli	6	102/c	00	33	10			
78	34							02.55.84		
79	35	Selva di Monopoli	6	176/a	00	81	60			
80	35	Selva di Monopoli	6	172/a	00	36	98			
81	35							01.18.58		
82	36	Selva di Monopoli	26	118	01	55	71			
83	37	Selva di Monopoli	53	51	00	62	70			
84	37	Selva di Monopoli	53	53	00	69	31			
85	37							01.32.01		
86	38	Selva di Monopoli	35	104	00	24	04			
87	39	Selva di Monopoli	52	35	00	12	47			
88	39	Selva di Monopoli	52	36	00	08	84			
89	39	Selva di Monopoli	52	93/c	00	61	00			
90	39	Selva di Monopoli	52	97	00	14	20			
91	39	Selva di Monopoli	52	98	00	05	20			
92	39							01.01.71		
93	40	Selva di Monopoli	51	15/a	00	47	74			

SERVIZIO URBANISTICO REGIONALE - BARI
REGIONE PUGLIA

Studio M. - Bari

45

REGIONE PUGLIA - ASSESSORATO AGRICOLTURA E FORESTE
Ufficio Usi Civici
Comune di MARTINA FRANCA - prov. di Taranto

Inventario dei Beni di Uso Civico
Stato Occupatori - Verifica Nucera del 17/11/1958

N. Prog	Num. d' ordine della verifica Nucera	Dati Catastali			Estensione			Sommatoria particelle accorpate	Note della Verifica	Annotazioni di Inventario
		Contrada	Foglio	Particella	Ha	Are	Ca			
94	40	Selva di Monopoli	51	15/b	00	50	92			
95	40							00.98.66		
96	41	Selva di Monopoli	51	14	00	89	64			
97	41	Selva di Monopoli	52	93/a	00	44	50			
98	41	Selva di Monopoli	52	93/b	00	89	50			
99	41							02.23.64		
100	42	Selva di Monopoli	51	16	01	24	47			
101	43	Selva di Monopoli	2	261	00	05	16			
102	44	Selva di Monopoli	10	48	00	55	63			
103	44	Selva di Monopoli	9	75	00	72	42			
104	44							01.28.05		
105	45	Selva di Monopoli	31	31	04	86	30			
106	46	Selva di Monopoli	6	172/b	00	25	02			
107	46	Selva di Monopoli	6	64	00	47	77			
108	46	Selva di Monopoli	8	226	00	08	20			
109	46							00.80.99		
110	47	Selva di Monopoli	18	1	02	11	42			
111	48	Selva di Monopoli	17	126	01	44	50			
112	48	Selva di Monopoli	25	140	00	50	78			
113	48	Selva di Monopoli	25	141	00	20	60			

SERVIZIO URBANISTICO REGIONALE - BARI
REGIONE PUGLIA

Studio M. - Bari

46

REGIONE PUGLIA - ASSESSORATO AGRICOLTURA E FORESTE
Ufficio Usi Civici
Comune di MARTINA FRANCA - prov. di Taranto

Inventario dei Beni di Uso Civico
Stato Occupatori - Verifica Nucera del 17/11/1958

N. Prog	Num. d' ordine della verifica Nucera	Dati Catastali			Estensione			Sommatoria particelle accorpate	Note della Verifica	Annotazioni di Inventario
		Contrada	Foglio	Particella	Ha	Are	Ca			
114	48							02.15.88		
115	49	Selva di Monopoli	21	103	00	42	48			
116	49	Selva di Monopoli	24	242	00	50	56			
117	49							00.93.04		
118	50	Selva di Monopoli	26	187	00	27	46			
119	51	Selva di Monopoli	22	99	00	38	41			
120	52	Selva di Monopoli	20	41/b	00	53	14			
121	52	Selva di Monopoli	20	42	00	00	64			
122	52							00.53.78		
123	53	Selva di Monopoli	15	43/a	00	29	02			
124	54	Selva di Monopoli	15	43/...	00	24	63			(subalterno particellare indecifrabile)
125	55	Selva di Monopoli	15	43/e	00	26	23			
126	56	Selva di Monopoli	43	44	00	43	44			
127	57	Selva di Monopoli	11	61	00	05	64			
128	57	Selva di Monopoli	11	63	00	05	38			
129	57							00.11.02		
130	58	Parparo (Masseria dei Domenicani)	216	11/...	00	31	60			(subalterno particellare indecifrabile); (occupazione risalente al 1819 ??)
131	58	Parparo (Masseria dei Domenicani)	216	7/b	00	15	70			(occupazione risalente al 1819 ??)
132	58							00.47.30		



Studio M. - Bari

47

REGIONE PUGLIA - ASSESSORATO AGRICOLTURA E FORESTE
Ufficio Usi Civici
Comune di MARTINA FRANCA - prov. di Taranto

Inventario dei Beni di Uso Civico
Stato Occupatori - Verifica Nucera del 17/11/1958

N. Prog	Num. d' ordine della verifica Nucera	Dati Catastali			Estensione			Sommatoria particelle accorpate	Note della Verifica	Annotazioni di Inventario
		Contrada	Foglio	Particella	Ha	Are	Ca			
133	59	Parparo (Masseria dei Domenicani)	216	31/b	00	88	70			
134	60	Parparo (Masseria dei Domenicani)	216	5	00	89	10			
135	61	Parparo (Masseria dei Domenicani)	217	64	00	49	80			
136	61	Parparo (Masseria dei Domenicani)	217		00	56	60			sullo Stato Nucera non è riportato l' identificativo particellare
137	61							01.06.40		
138	62	Selva di Monopoli	35	67	00	20	25			
139	63	Selva di Monopoli	12	113	01	73	54			
140	64	Selva di Monopoli	6	256	00	22	66			
141	65	Selva di Monopoli	2	173/d	00	09	54			
142	65	Selva di Monopoli	2	174/b	00	15	85			
143	65							00.25.39		
144	66	Selva di Monopoli	35	46	00	39	99			
145	67	Selva di Monopoli	3	268/b	00	66	48			
146	68	Selva di Monopoli	44	31	00	81	84			
147	68	Selva di Monopoli	44	52	00	14	90			
148	68							00.96.74		
149	69	Selva di Monopoli	2	174/c	00	16	87			
150	69	Selva di Monopoli	2	173/e	00	08	15			
151	69	Selva di Monopoli	7	28	00	37	74			
152	69							00.62.76		

SERVIZIO URBANISTICO REGIONALE - BARI
REGIONE PUGLIA

Studio M. - Bari

48

REGIONE PUGLIA - ASSESSORATO AGRICOLTURA E FORESTE
Ufficio Usi Civici
Comune di MARTINA FRANCA - prov. di Taranto

Inventario dei Beni di Uso Civico
Stato Occupatori - Verifica Nucera del 17/11/1958

N. Prog	Num. d' ordine della verifica Nucera	Dati Catastali			Estensione			Sommatoria particelle accorpate	Note della Verifica	Annotazioni di Inventario
		Contrada	Foglio	Particella	Ha	Are	Ca			
153	70	Selva di Monopoli	3	112	00	14	72			
154	70	Selva di Monopoli	3	113	00	31	94			
155	70							00.46.66		
156	71	Selva di Monopoli	14	10	01	13	92			
157	72	Selva di Monopoli	42	96	00	97	93			
158	73	Selva di Monopoli	8	64	00	64	66			
159	74	Selva di Monopoli	16	49	00	77	98			
160	74	Selva di Monopoli	16	51	00	11	49			
161	74							00.89.47		
162	75	Selva di Monopoli	43	164/c	00	10	55			
163	76	Selva di Monopoli	30	31/m	00	84	445			
164	77	Selva di Monopoli	15	107	01	03	22		livellario al Monte Purgatorio di Martina	
165	78	Selva di Monopoli	10	80	00	65	50			
166	79	Selva di Monopoli	14	25	00	55	85			
167	79	Selva di Monopoli	14	28	01	94	30			
168	79	Selva di Monopoli	14	29	01	77	47			
169	79	Selva di Monopoli	14	105	07	70	33			
170	79	Selva di Monopoli	14	106	00	26	55			
171	79	Selva di Monopoli	19	4	00	09	94			
172	79	Selva di Monopoli	19	6	00	55	23			

SERVIZIO URBANISTICO REGIONALE - REGIONE PUGLIA

Studio M. - Bari

REGIONE PUGLIA - ASSESSORATO AGRICOLTURA E FORESTE
Ufficio Usi Civici
Comune di MARTINA FRANCA - prov. di Taranto

Inventario dei Beni di Uso Civico
Stato Occupatori - Verifica Nucera del 17/11/1958

N. Prog	Num. d' ordine della verifica Nucera	Dati Catastali			Estensione			Sommatoria particelle accorpate	Note della Verifica	Annotazioni di Inventario
		Contrada	Foglio	Particella	Ha	Are	Ca			
173	79	Selva di Monopoli	19	9	02	50	02			
174	79							15.39.69		
175	80	Selva di Monopoli	15	92	00	78	70		livellario al Monte Purgatorio di Martina	
176	81	Selva di Monopoli	40	114/b	00	29	55			
177	82	Selva di Monopoli	40	114/d	00	26	05			
178	83	Selva di Monopoli	40	114/a	00	28	50			
179	83	Selva di Monopoli	40	114/c	00	27	30			
180	83							00.55.80		
181	84	Selva di Monopoli	10	57	00	18	10			
182	84	Selva di Monopoli	10	58	00	25	33			
183	84	Selva di Monopoli	10	63	03	39	39			
184	84	Selva di Monopoli	10	72	00	27	18			
185	84	Selva di Monopoli	10	73	00	52	55			
186	84	Selva di Monopoli	10	74	00	49	80			
187	84							05.12.35		
188	85	Selva di Monopoli	10	40	02	42	38			
189	85	Selva di Monopoli	10	49	01	84	58			
190	85	Selva di Monopoli	10	50	00	97	48			
191	85	Selva di Monopoli	10	51	00	29	61			
192	85	Selva di Monopoli	10	69/b	00	87	89			

SERVIZIO URBANISTICO REGIONALE - BARI
REGIONE PUGLIA

Studio M. - Bari

So

REGIONE PUGLIA - ASSESSORATO AGRICOLTURA E FORESTE
Ufficio Usi Civici
Comune di MARTINA FRANCA - prov. di Taranto

Inventario dei Beni di Uso Civico
Stato Occupatori - Verifica Nucera del 17/11/1958

N. Prog	Num. d' ordine della verifica Nucera	Dati Catastali			Estensione			Sommatoria particelle accorpate	Note della Verifica	Annotazioni di Inventario
		Contrada	Foglio	Particella	Ha	Are	Ca			
193	85	Selva di Monopoli	10	98	01	13	94			
194	85							07.55.88		
195	86	Selva di Monopoli	57	175	08	23	62			
196	86	Selva di Monopoli	58	47	00	71	60			
197	86							08.95.22		
198	87	Selva di Monopoli	51	1	11	01	10			
199	88	Selva di Monopoli	20	45	01	33	20			
200	88	Selva di Monopoli	20	48	00	36	12			
201	88	Selva di Monopoli	31	2	00	34	50			
202	88							02.03.82		
203	89	Selva di Monopoli	43	145	00	05	18			
204	90	Selva di Monopoli	2	184	00	09	56			
205	90	Selva di Monopoli	2	288/a	00	32	30			
206	90							00.41.86		
207	91	Selva di Monopoli	23	51/d	00	29	00			
208	92	Selva di Monopoli	14	27	00	12	08			
209	92	Selva di Monopoli	14	104	00	01	60			
210	92							00.13.68		
211	93	Selva di Monopoli	17	8	00	33	50			
212	94	Selva di Monopoli	14	24	00	43	72			

SERVIZIO URBANISTICO REGIONALE - BARI
REGIONE PUGLIA

Studio M. - Bari

51

REGIONE PUGLIA - ASSESSORATO AGRICOLTURA E FORESTE
Ufficio Usi Civici
Comune di MARTINA FRANCA - prov. di Taranto

Inventario dei Beni di Uso Civico
Stato Occupatori - Verifica Nucera del 17/11/1958

N. Prog	Num. d' ordine della verifica Nucera	Dati Catastali			Estensione			Sommatoria particelle accorpate	Note della Verifica	Annotazioni di Inventario
		Contrada	Foglio	Particella	Ha	Are	Ca			
213	94	Selva di Monopoli	14	84	00	22	23			
214	94	Selva di Monopoli	14	26	09	52	00			
215	94	Selva di Monopoli	14	102	00	15	25			
216	94	Selva di Monopoli	14	103	01	81	45			
217	94	Selva di Monopoli	14	109	00	03	05			
218	94	Selva di Monopoli	14	110	00	23	17			
219	94							12.40.87		
220	95	Selva di Monopoli	14	20	00	64	33			
221	95	Selva di Monopoli	14	21	02	26	50			
222	95	Selva di Monopoli	14	22	00	56	90			
223	95	Selva di Monopoli	14	23	01	33	28			
224	95	Selva di Monopoli	14	71	00	47	70			
225	95	Selva di Monopoli	14	73/a	03	27	76			
226	95	Selva di Monopoli	14	77	02	12	73			
227	95	Selva di Monopoli	14	81	00	11	70			
228	95	Selva di Monopoli	14	83	00	02	40			
229	95							10.83.30		
230	96	Selva di Monopoli	39	149/b	00	20	18			
231	96	Selva di Monopoli	39	149/c	00	01	75			
232	96	Selva di Monopoli	39	197	00	42	52			

SERVIZIO URBANISTICO REGIONALE - BARI
REGIONE PUGLIA

Studio M. - Bari

52

REGIONE PUGLIA - ASSESSORATO AGRICOLTURA E FORESTE
Ufficio Usi Civici
Comune di MARTINA FRANCA - prov. di Taranto

Inventario dei Beni di Uso Civico
Stato Occupatori - Verifica Nucera del 17/11/1958

N. Prog	Num. d' ordine della verifica Nucera	Dati Catastali			Estensione			Sommatoria particelle accorpate	Note della Verifica	Annotazioni di Inventario
		Contrada	Foglio	Particella	Ha	Are	Ca			
233	96							00.64.45		
234	97	Selva di Monopoli	24	241	00	50	26			
235	98	Selva di Monopoli	1	203	01	29	85			
236	98	Selva di Monopoli	22	103	00	23	00			
237	98							01.52.85		
238	99	Selva di Monopoli	39	28	00	01	23			
239	99	Selva di Monopoli	39	33/b	00	10	84			
240	99							00.12.07		
241	100	Selva di Monopoli	39	91	00	13	50			
242	100	Selva di Monopoli	39	167/b	00	45	56			
243	100	Selva di Monopoli	39	168	00	06	29			
244	100							00.65.35		
245	101	Selva di Monopoli	14	99	00	71	20			
246	101	Selva di Monopoli	14	100	00	07	60			
247	101							00.78.80		
248	102	Selva di Monopoli	17	17	00	42	90			
249	102	Selva di Monopoli	17	18	00	00	74			
250	102							00.43.64		
251	103	Selva di Monopoli	39	167/a	00	93	14			
252	103	Selva di Monopoli	53	83	00	91	83			

SERVIZIO URBANISTICO REGIONALE - BARI
REGIONE PUGLIA

Studio M. - Bari

53

REGIONE PUGLIA - ASSESSORATO AGRICOLTURA E FORESTE
Ufficio Usi Civici
Comune di MARTINA FRANCA - prov. di Taranto

Inventario dei Beni di Uso Civico
Stato Occupatori - Verifica Nucera del 17/11/1958

N. Prog	Num. d' ordine della verifica Nucera	Dati Catastali			Estensione			Sommatoria particelle accorpate	Note della Verifica	Annotazioni di Inventario
		Contrada	Foglio	Particella	Ha	Are	Ca			
253	103							01.84.97		
254	104	Selva di Monopoli	39	66/a	00	18	70			
255	105	Selva di Monopoli	37	18	00	87	90			
256	105	Selva di Monopoli	36	158	01	61	10			
257	105							02.49.00		
258	106	Selva di Monopoli	11	19	00	08	04			
259	107	Selva di Monopoli	11	114	00	74	49			
260	108	Selva di Monopoli	11	112	00	61	71			
261	109	Selva di Monopoli	10	42	01	14	14			
262	109	Selva di Monopoli	10	78	02	52	40			
263	109	Selva di Monopoli	10	41	02	38	90			
264	109							06.05.44		
265	110	Parparo (Masseria dei Domenicani)	216	10	01	30	25		(occupazione risalente al 1819)	
266	111	Selva di Monopoli	45	92	00	58	74		livellario al Monte del Purgatorio	
267	112	Selva di Monopoli	30	66	00	40	55			
268	113	Parparo (Masseria dei Domenicani)	216	16/a	00	04	86		(occupazione risalente al 1819)	
269	113	Parparo (Masseria dei Domenicani)	216	39/a	00	28	90		(occupazione risalente al 1819)	
270	113	Parparo (Masseria dei Domenicani)	216	42/a	00	24	45		(occupazione risalente al 1819)	
271	113	Parparo (Masseria dei Domenicani)	216	51/b	00	04	60		(occupazione risalente al 1819)	
272	113	Parparo (Masseria dei Domenicani)	216	54/b	00	02	20		(occupazione risalente al 1819)	

SERVIZIO URBANISTICO REGIONALE BARI - REGIONE PUGLIA

Studio M. - Bari

REGIONE PUGLIA - ASSESSORATO AGRICOLTURA E FORESTE
Ufficio Usi Civici
Comune di MARTINA FRANCA - prov. di Taranto

Inventario dei Beni di Uso Civico
Stato Occupatori - Verifica Nucera del 17/11/1958

N. Prog	Num. d' ordine della verifica Nucera	Dati Catastali			Estensione			Sommatoria particelle accorpate	Note della Verifica	Annotazioni di Inventario
		Contrada	Foglio	Particella	Ha	Are	Ca			
273	113							00.65.01		
274	114	Selva di Monopoli	24	55	00	25	84			
275	115	Selva di Monopoli	23	113	00	79	82			
276	116	Selva di Monopoli	25	52	00	30	99			
277	117	Selva di Monopoli	52	96	00	89	40			
278	118	Selva di Monopoli	16	126	00	32	37			
279	119	Selva di Monopoli	50	3	05	07	50			
280	120	Selva di Monopoli	40	165/b	00	07	00			
281	120	Selva di Monopoli	40	132	00	13	57			
282	120	Selva di Monopoli	40	135	00	52	32			
283	120							00.72.89		
284	121	Selva di Monopoli	40	162	00	13	61			
285	122	Selva di Monopoli	40	163/b	00	42	95			
286	123	Selva di Monopoli	39	20/b	00	14	00			
287	124	Selva di Monopoli	40	103	00	05	18			
288	125	Selva di Monopoli	40	158/a	00	19	95		livellario a Basile Giovanni	
289	125	Selva di Monopoli	40	182/b	00	30	12		livellario a Basile Giovanni	
290	125							00.50.07		
291	126	Selva di Monopoli	40	158/b	00	19	95		livellario a Basile Giovanni	
292	127	Selva di Monopoli	40	158/c	00	19	95		livellario a Basile Giovanni	

SERVIZIO URBANISTICO REGIONALE - BARI
REGIONE PUGLIA

Studio M. - Bari

SS

REGIONE PUGLIA - ASSESSORATO AGRICOLTURA E FORESTE
Ufficio Usi Civici
Comune di MARTINA FRANCA - prov. di Taranto

Inventario dei Beni di Uso Civico
Stato Occupatori - Verifica Nucera del 17/11/1958

N. Prog	Num. d' ordine della verifica Nucera	Dati Catastali			Estensione			Sommatoria particelle accorpate	Note della Verifica	Annotazioni di Inventario
		Contrada	Foglio	Particella	Ha	Are	Ca			
293	127	Selva di Monopoli	40	182/a	00	30	10		livellario a Basile Giovanni	
294	127							00.50.05		
295	128	Selva di Monopoli	40	25/a	00	30	10		livellario a Basile Giovanni	
296	128	Selva di Monopoli	40	183	00	05	70		livellario a Basile Giovanni	
297	128	Selva di Monopoli	40	158/d	00	19	95		livellario a Basile Giovanni	
298	128	Selva di Monopoli	40	182/a	00	30	10		livellario a Basile Giovanni	
299	128							00.85.85		
300	129	Selva di Monopoli	40	85	00	05	70		livellario a Basile Giovanni	
301	129	Selva di Monopoli	40	158/e	00	19	95		livellario a Basile Giovanni	
302	129	Selva di Monopoli	40	182/c	00	30	12		livellario a Basile Giovanni	
303	129							00.55.77		
304	130	Selva di Monopoli	40	182/d	00	30	10			
305	131	Selva di Monopoli	40	112	00	20	82			
306	132	Selva di Monopoli	40	178	00	00	92			
307	132	Selva di Monopoli	40	179	00	00	24			
308	132							00.01.16		
309	132/1	Selva di Monopoli	56	29/b	00	99	50			
310	133	Selva di Monopoli	52	90	00	53	65			
311	134	Selva di Monopoli	40	32/a	00	15	94			
312	135	Selva di Monopoli	35	87/b	00	35	80			

SERVIZIO URBANISTICO REGIONALE - BARI
REGIONE PUGLIA

Studio M. - Bari

56

REGIONE PUGLIA - ASSESSORATO AGRICOLTURA E FORESTE
Ufficio Usi Civici
Comune di MARTINA FRANCA - prov. di Taranto

Inventario dei Beni di Uso Civico
Stato Occupatori - Verifica Nucera del 17/11/1958

N. Prog	Num. d' ordine della verifica Nucera	Dati Catastali			Estensione			Sommatoria particelle accorpate	Note della Verifica	Annotazioni di Inventario
		Contrada	Foglio	Particella	Ha	Are	Ca			
313	136	Selva di Monopoli	29	6/l	00	59	40		livellario a Santoro Giuseppe	
314	136	Selva di Monopoli	29	7/a	00	47	20		livellario a Santoro Giuseppe	
315	136	Selva di Monopoli	40	32/b	00	39	77		livellario a Santoro Giuseppe	
316	136							01.46.37		
317	137	Selva di Monopoli	40	32/c	00	05	50			
318	137	Selva di Monopoli	40	32/d	00	15	75			
319	137							00.21.25		
320	138	Selva di Monopoli	36	47/a	00	23	72			
321	138	Selva di Monopoli	56	29/a	00	47	10			
322	138							00.70.82		
323	139	Selva di Monopoli	36	115	01	48	44			
324	139	Selva di Monopoli	53	19	02	10	26			
325	139	Selva di Monopoli	53	20	02	73	26			
326	139	Selva di Monopoli	53	21	00	36	50			
327	139	Selva di Monopoli	53	22	00	34	26			
328	139	Selva di Monopoli	53	23	00	99	79			
329	139							08.02.51		
330	140	Selva di Monopoli	35	66	00	71	70			
331	140	Selva di Monopoli	52	91	01	29	80			
332	140	Selva di Monopoli	52	101	00	10	02			

SERVIZIO URBANISTICO REGIONALE - BARI
REGIONE PUGLIA

Studio M. - Bari

57

REGIONE PUGLIA - ASSESSORATO AGRICOLTURA E FORESTE
Ufficio Usi Civici
Comune di MARTINA FRANCA - prov. di Taranto

Inventario dei Beni di Uso Civico
Stato Occupatori - Verifica Nucera del 17/11/1958

N. Prog	Num. d' ordine della verifica Nucera	Dati Catastali			Estensione			Sommatoria particelle accorpate	Note della Verifica	Annotazioni di Inventario
		Contrada	Foglio	Particella	Ha	Are	Ca			
333	140							02.11.52		
334	141	Selva di Monopoli	36	47/b	00	10	60		livellario alla Parrocchia di S. Martino	
335	141	Selva di Monopoli	36	48	00	71	97		livellario alla Parrocchia di S. Martino	
336	141							00.82.57		
337	142	Selva di Monopoli	19	89	00	12	11			
338	143	Selva di Monopoli	35	87/a	01	00	10			
339	144	Selva di Monopoli	39	139	00	33	90			
340	145	Selva di Monopoli	43	28	00	42	58			
341	146	Selva di Monopoli	40	76	00	95	80			
342	147	Selva di Monopoli	39	143/d	00	33	50			
343	148	Selva di Monopoli	21	81	00	37	94			
344	148	Selva di Monopoli	21	131	00	49	48			
345	148							00.87.42		
346	149	Selva di Monopoli	16	172	00	39	35			
347	149	Selva di Monopoli	16	173	00	36	06			
348	149							00.75.41		
349	150	Selva di Monopoli	11	62	00	08	64			
350	150	Selva di Monopoli	11	64	00	06	52			
351	150	Selva di Monopoli	11	65	00	04	60			
352	150	Selva di Monopoli	11	46/b	00	30	06			



Studio M. - Bari

58

REGIONE PUGLIA - ASSESSORATO AGRICOLTURA E FORESTE
Ufficio Usi Civici
Comune di MARTINA FRANCA - prov. di Taranto

Inventario dei Beni di Uso Civico
Stato Occupatori - Verifica Nucera del 17/11/1958

N. Prog	Num. d' ordine della verifica Nucera	Dati Catastali			Estensione			Sommatoria particelle accorpate	Note della Verifica	Annotazioni di Inventario
		Contrada	Foglio	Particella	Ha	Are	Ca			
353	150							00.49.82		
354	151	Selva di Monopoli	52	136	00	72	37			
355	152	Selva di Monopoli	30	32/l	03	35	00			
356	153	Selva di Monopoli	39	123	01	10	28			
357	154	Selva di Monopoli	30	32/i	00	68	11			
358	154	Selva di Monopoli	30	31/g	00	13	48			
359	154	Selva di Monopoli	54	106/a	00	00	60			
360	154	Selva di Monopoli	54	108/a	00	03	76			
361	154	Selva di Monopoli	54	196	00	07	00			
362	154	Selva di Monopoli	54	205	00	02	10			
363	154	Selva di Monopoli	54	208	00	01	54			
364	154							00.96.59		
365	155	Selva di Monopoli	54	106/b	00	37	55			
366	155	Selva di Monopoli	54	107	00	01	93			
367	155	Selva di Monopoli	54	108/b	00	05	14			
368	155							00.44.62		
369	156	Selva di Monopoli	53	97	00	53	97			
370	157	Selva di Monopoli	38	189	00	41	12			
371	157	Selva di Monopoli	39	6	00	03	82			
372	157							00.44.94		

SERVIZIO URBANISTICO REGIONALE - BARI
REGIONE PUGLIA

Studio M. - Bari

59

REGIONE PUGLIA - ASSESSORATO AGRICOLTURA E FORESTE
Ufficio Usi Civici
Comune di MARTINA FRANCA - prov. di Taranto

Inventario dei Beni di Uso Civico
Stato Occupatori - Verifica Nucera del 17/11/1958

N. Prog	Num. d' ordine della verifica Nucera	Dati Catastali			Estensione			Sommatoria particelle accorpate	Note della Verifica	Annotazioni di Inventario
		Contrada	Foglio	Particella	Ha	Are	Ca			
373	158	Selva di Monopoli	37	45	00	62	86		livellario alla Parrocchia di S. Martino	
374	158	Selva di Monopoli	37	46	00	40	84		livellario alla Parrocchia di S. Martino	
375	158	Selva di Monopoli	39	14	00	00	34		livellario alla Parrocchia di S. Martino	
376	158	Selva di Monopoli	39	18	00	86	90		livellario alla Parrocchia di S. Martino	
377	158							01.90.94		
378	159	Selva di Monopoli	39	206	01	11	09			
379	160	Selva di Monopoli	35	47	00	19	10			
380	160	Selva di Monopoli	35	69	02	93	95			
381	160							03.13.05		
382	161	Selva di Monopoli	52	107/b	00	46	42			
383	162	Selva di Monopoli	57	212	00	41	80			
384	163	Selva di Monopoli	61	1	00	63	37			
385	163	Selva di Monopoli	61	2	03	37	70			
386	163	Selva di Monopoli	61	5	00	74	92			
387	163							04.75.99		
388	164	Selva di Monopoli	45	46	00	57	00			
389	165	Selva di Monopoli	34	67/b	00	69	54			
390	166	Selva di Monopoli	40	161	00	05	60			
391	167	Selva di Monopoli	23	155	02	92	42			
392	168	Selva di Monopoli	35	64/b	00	34	25			

SERVIZIO URBANISTICO REGIONALE - BARI
REGIONE PUGLIA

Studio M. - Bari

60

REGIONE PUGLIA - ASSESSORATO AGRICOLTURA E FORESTE
Ufficio Usi Civici
Comune di MARTINA FRANCA - prov. di Taranto

Inventario dei Beni di Uso Civico
Stato Occupatori - Verifica Nucera del 17/11/1958

N. Prog	Num. d' ordine della verifica Nucera	Dati Catastali			Estensione			Sommatoria particelle accorpate	Note della Verifica	Annotazioni di Inventario
		Contrada	Foglio	Particella	Ha	Are	Ca			
393	169	Selva di Monopoli	35	22	01	00	73			
394	170	Selva di Monopoli	40	156/a	00	30	22			
395	171	Selva di Monopoli	40	156/b	00	32	63			
396	172	Selva di Monopoli	35	45	00	50	39			
397	173	Selva di Monopoli	40	115	00	95	76			
398	174	Selva di Monopoli	40	123	00	49	36			
399	174	Selva di Monopoli	40	165/a	00	95	88			
400	174							01.45.24		
401	175	Selva di Monopoli	56	22/a	00	70	11			
402	176	Selva di Monopoli	30	31/z	00	99	22			
403	176	Selva di Monopoli	40	155	01	91	45			
404	176							01.90.67		
405	177	Selva di Monopoli	11	80	00	33	05			
406	177	Selva di Monopoli	11	101	00	36	80			
407	177	Selva di Monopoli	11	104	00	01	51			
408	177							00.71.36		
409	178	Selva di Monopoli	10	70/a	00	41	32			
410	178	Selva di Monopoli	19	65	00	14	65			
411	178	Selva di Monopoli	19	66	00	05	60			
412	178	Selva di Monopoli	19	67	00	03	60			

SERVIZIO URBANISTICO REGIONALE - BARI
REGIONE PUGLIA

Studio M. - Bari

61

REGIONE PUGLIA - ASSESSORATO AGRICOLTURA E FORESTE
Ufficio Usi Civici
Comune di MARTINA FRANCA - prov. di Taranto

Inventario dei Beni di Uso Civico
Stato Occupatori - Verifica Nucera del 17/11/1958

N. Prog	Num. d' ordine della verifica Nucera	Dati Catastali			Estensione			Sommatoria particelle accorpate	Note della Verifica	Annotazioni di Inventario
		Contrada	Foglio	Particella	Ha	Are	Ca			
413	178	Selva di Monopoli	19	69	00	00	80			
414	178	Selva di Monopoli	19	73	00	03	82			
415	178	Selva di Monopoli	19	121	01	11	44			
416	178	Selva di Monopoli	19	74	00	03	20			
417	178	Selva di Monopoli	19	126/b	00	57	26			
418	178	Selva di Monopoli	19	146	00	05	01			
419	178							02.46.70		
420	179	Selva di Monopoli	12	1	00	05	82			
421	180	Selva di Monopoli	6	43	01	15	76			
422	180	Selva di Monopoli	11	70	00	42	40			
423	180	Selva di Monopoli	6	231	00	22	08			
424	180							01.79.24		
425	181	Selva di Monopoli	19	126/a	00	58	23			
426	181	Selva di Monopoli	13	110	01	63	92			
427	181							02.22.15		
428	182	Selva di Monopoli	19	126/c	00	56	60			
429	183	Selva di Monopoli	19	76	00	00	48		livellario a Casavola Vincenzo	
430	183	Selva di Monopoli	19	77	00	00	49		livellario a Casavola Vincenzo	
431	183							00.00.87		
432	184	Selva di Monopoli	35	25/b	00	86	40			

SERVIZIO URBANISTICO REGIONALE - BARI
REGIONE PUGLIA

Studio M. - Bari

62

REGIONE PUGLIA - ASSESSORATO AGRICOLTURA E FORESTE
Ufficio Usi Civici
Comune di MARTINA FRANCA - prov. di Taranto

Inventario dei Beni di Uso Civico
Stato Occupatori - Verifica Nucera del 17/11/1958

N. Prog	Num. d' ordine della verifica Nucera	Dati Catastali			Estensione			Sommatoria particelle accorpate	Note della Verifica	Annotazioni di Inventario
		Contrada	Foglio	Particella	Ha	Are	Ca			
433	185	Selva di Monopoli	33	39/c	00	07	70			
434	185	Selva di Monopoli	33	10/b	00	03	58			
435	185	Selva di Monopoli	33	39/b	02	57	60			
436	185							02.68.88		
437	186	Selva di Monopoli	11	115/b	00	42	00			
438	187	Selva di Monopoli	40	126	00	47	45			
439	187	Selva di Monopoli	41	15	00	46	68			
440	187							00.94.13		
441	188	Selva di Monopoli	33	34	00	07	23			
442	188	Selva di Monopoli	33	38	00	04	26			
443	188							00.11.49		
444	189	Selva di Monopoli	6	39	01	91	89			
445	189	Selva di Monopoli	3	240	00	46	14			
446	189	Selva di Monopoli	9	100	03	52	10			
447	189	Selva di Monopoli	9	62	00	08	47			
448	189	Selva di Monopoli	9	101/a	00	02	20			
449	189	Selva di Monopoli	9	86/b						sullo Stato Nucera non è riportata l' estensione della part.lla;
450	189							06.00.80		
451	190	Selva di Monopoli	43	113	00	92	90			
452	191	Selva di Monopoli	19	129/b	00	40	25			

SERVIZIO URBANISTICO REGIONALE - BARI
REGIONE PUGLIA

Studio M. - Bari

REGIONE PUGLIA - ASSESSORATO AGRICOLTURA E FORESTE
Ufficio Usi Civici
Comune di MARTINA FRANCA - prov. di Taranto

Inventario dei Beni di Uso Civico
Stato Occupatori - Verifica Nucera del 17/11/1958

N. Prog	Num. d' ordine della verifica Nucera	Dati Catastali			Estensione			Sommatoria particelle accorpate	Note della Verifica	Annotazioni di Inventario
		Contrada	Foglio	Particella	Ha	Are	Ca			
453	192	Selva di Monopoli	19	129/a	00	47	90			
454	193	Selva di Monopoli	38	60	00	51	02			
455	193	Selva di Monopoli	40	21	00	41	80			
456	193	Selva di Monopoli	40	22	00	46	81			
457	193	Selva di Monopoli	30	160/b	00	06	32			
458	193	Selva di Monopoli	30	160/c	00	08	80			
459	193	Selva di Monopoli	30	164	00	35	47			
460	193	Selva di Monopoli	30	162	00	00	57			
461	193							01.90.77		
462	194	Selva di Monopoli	43	57/c	00	22	84			
463	195	Selva di Monopoli	24	179	00	39	76			
464	196	Selva di Monopoli	54	131	01	20	63			
465	196	Selva di Monopoli	54	132	00	01	23			
466	196							01.21.86		
467	197	Selva di Monopoli	2	310	00	63	77			
468	197	Selva di Monopoli	2	311	00	79	94			
469	197	Selva di Monopoli	6	54	01	68	98			
470	197							03.12.69		
471	198	Selva di Monopoli	2	214	00	45	76			
472	198	Selva di Monopoli	2	249	00	25	07			

SERVIZIO URBANISTICO REGIONALE - BARI
REGIONE PUGLIA

Studio M. - Bari

REGIONE PUGLIA - ASSESSORATO AGRICOLTURA E FORESTE
Ufficio Usi Civici
Comune di MARTINA FRANCA - prov. di Taranto

Inventario dei Beni di Uso Civico
Stato Occupatori - Verifica Nucera del 17/11/1958

N. Prog	Num. d' ordine della verifica Nucera	Dati Catastali			Estensione			Sommatoria particelle accorpate	Note della Verifica	Annotazioni di Inventario
		Contrada	Foglio	Particella	Ha	Are	Ca			
473	198							00.70.83		
474	199	Selva di Monopoli	2	277	00	87	92			
475	200	Selva di Monopoli	6	15	00	02	73			
476	200	Selva di Monopoli	6	17	00	14	26			
477	200	Selva di Monopoli	6	21	00	46	48			
478	200	Selva di Monopoli	6	35	00	42	20			
479	200	Selva di Monopoli	6	38	00	83	46			
480	200	Selva di Monopoli	6	95	00	86	56			
481	200	Selva di Monopoli	6	16/b	00	01	80			
482	200	Selva di Monopoli	6	235	01	68	38			
483	200							04.45.87		
484	201	Selva di Monopoli	8	158	00	85	37			
485	202	Selva di Monopoli	8	116	01	24	01			
486	202	Selva di Monopoli	8	234	00	25	23			
487	202							01.49.24		
488	203	Selva di Monopoli	33	7	00	88	40			
489	203	Selva di Monopoli	6	70	00	49	76			
490	203	Selva di Monopoli	6	16/a	00	13	74			
491	203	Selva di Monopoli	6	68/a	01	69	17			
492	203	Selva di Monopoli	6	68/b	01	23	67			

SERVIZIO URBANISTICO REGIONALE - BARI
REGIONE PUGLIA

Studio M. - Bari

REGIONE PUGLIA - ASSESSORATO AGRICOLTURA E FORESTE
Ufficio Usi Civici
Comune di MARTINA FRANCA - prov. di Taranto

Inventario dei Beni di Uso Civico
Stato Occupatori - Verifica Nucera del 17/11/1958

N. Prog	Num. d' ordine della verifica Nucera	Dati Catastali			Estensione			Sommatoria particelle accorpate	Note della Verifica	Annotazioni di Inventario
		Contrada	Foglio	Particella	Ha	Are	Ca			
493	203	Selva di Monopoli	6	68/c	00	02	66			
494	203	Selva di Monopoli	6	69/a	00	50	55			
495	203	Selva di Monopoli	6	69/b	01	55	55			
496	203							06.53.50		
497	204	Selva di Monopoli	4	115/d	00	92	43			
498	205	Selva di Monopoli	41	10	00	36	50		livellario a Cito Clemenza	
499	206	Selva di Monopoli	3	270	00	91	60			
500	206	Selva di Monopoli	3	274	00	90	95			
501	206	Selva di Monopoli	3	275	01	41	79			
502	206	Selva di Monopoli	3	278	01	73	20			
503	206	Selva di Monopoli	3	282	03	10	65			
504	206	Selva di Monopoli	3	279	00	11	96			
505	206							08.20.15		
506	207	Selva di Monopoli	8	80/a	00	46	95			
507	208	Selva di Monopoli	8	214/a	00	22	51			
508	208	Selva di Monopoli	8	80/b	00	58	00			
509	208	Selva di Monopoli	8	30/d	00	00	35			
510	208							00.80.86		
511	209	Selva di Monopoli	8	215	00	22	57			
512	209	Selva di Monopoli	8	90/a	00	68	68			

SERVIZIO URBANISTICO REGIONALE - BARI
REGIONE PUGLIA

Studio M. - Bari

66

REGIONE PUGLIA - ASSESSORATO AGRICOLTURA E FORESTE
Ufficio Usi Civici
Comune di MARTINA FRANCA - prov. di Taranto

Inventario dei Beni di Uso Civico
Stato Occupatori - Verifica Nucera del 17/11/1958

N. Prog	Num. d' ordine della verifica Nucera	Dati Catastali			Estensione			Sommatoria particelle accorpate	Note della Verifica	Annotazioni di Inventario
		Contrada	Foglio	Particella	Ha	Are	Ca			
513	209							00.91.25		
514	210	Selva di Monopoli	18	114/a	00	53	50			
515	211	Selva di Monopoli	8	59	01	02	69			
516	211	Selva di Monopoli	8	228	00	44	39			
517	211	Selva di Monopoli	8	237	00	13	68			
518	211	Selva di Monopoli	8	240	01	25	23			
519	211	Selva di Monopoli	8	60	00	69	54			
520	211							03.55.53		
521	212	Selva di Monopoli	4	116	00	28	54			
522	213	Selva di Monopoli	40	18	01	01	65			
523	214	Selva di Monopoli	11	76	00	72	04			
524	215	Selva di Monopoli	43	28	00	42	58			
525	216	Selva di Monopoli	21	108	00	60	87			
526	216	Selva di Monopoli	21	121	00	77	90			
527	216							01.38.77		
528	217	Selva di Monopoli	22	56	00	12	16			
529	217	Selva di Monopoli	22	55	00	19	56			
530	217	Selva di Monopoli	22	68	00	01	06			
531	217							00.32.78		
532	218	Selva di Monopoli	22	74	00	00	92			

SERVIZIO URBANISTICO REGIONALE - BARI
REGIONE PUGLIA

Studio M. - Bari

67

REGIONE PUGLIA - ASSESSORATO AGRICOLTURA E FORESTE
Ufficio Usi Civici
Comune di MARTINA FRANCA - prov. di Taranto

Inventario dei Beni di Uso Civico
Stato Occupatori - Verifica Nucera del 17/11/1958

N. Prog	Num. d' ordine della verifica Nucera	Dati Catastali			Estensione			Sommatoria particelle accorpate	Note della Verifica	Annotazioni di Inventario
		Contrada	Foglio	Particella	Ha	Are	Ca			
533	218	Selva di Monopoli	22	87	00	11	42			
534	218							00.12.34		
535	219	Selva di Monopoli	22	106	00	17	40			
536	219	Selva di Monopoli	22	107	00	01	68			
537	219	Selva di Monopoli	22	108	00	07	34			
538	219	Selva di Monopoli	22	109	00	03	78			
539	219							00.29.20		
540	220	Selva di Monopoli	18	121	02	69	60			
541	221	Selva di Monopoli	8	55	01	09	02			
542	221	Selva di Monopoli	8	56	01	05	03			
543	221	Selva di Monopoli	8	57	00	85	12			
544	221							00.85.12		
545	222	Selva di Monopoli	43	49	01	44	75			
546	222	Selva di Monopoli	43	79	00	77	19			
547	222							02.21.94		
548	223	Selva di Monopoli	11	115/a	00	35	25			
549	224	Selva di Monopoli	11	115/c	00	56	17			
550	225	Selva di Monopoli	43	57/a	00	19	65			
551	225	Selva di Monopoli	43	57/b	00	20	74			
552	225	Selva di Monopoli	43	57/c	00	18	55			

SERVIZIO URBANISTICO REGIONALE - BARI
REGIONE PUGLIA

Studio M. - Bari

68

REGIONE PUGLIA - ASSESSORATO AGRICOLTURA E FORESTE
Ufficio Usi Civici
Comune di MARTINA FRANCA - prov. di Taranto

Inventario dei Beni di Uso Civico
Stato Occupatori - Verifica Nucera del 17/11/1958

N. Prog	Num. d' ordine della verifica Nucera	Dati Catastali			Estensione			Sommatoria particelle accorpate	Note della Verifica	Annotazioni di Inventario
		Contrada	Foglio	Particella	Ha	Are	Ca			
553	225							00.57.94		
554	226	Selva di Monopoli	7	23	00	75	22			
555	226	Selva di Monopoli	7	134	00	75	78			
556	226							01.51.00		
557	227	Selva di Monopoli	7	20/...	02	00	88			(subalterno particellare indecifrabile)
558	227	Selva di Monopoli	7	19	00	62	35			
559	227							02.63.23		
560	228	Selva di Monopoli	7	20/a	00	42	87			
561	229	Selva di Monopoli	43	57/f	00	23	96			
562	230	Selva di Monopoli	43	57/...	00	25	14			(subalterno particellare indecifrabile)
563	231	Selva di Monopoli	43	57/e	00	22	54			
564	232	Selva di Monopoli	18	52	00	34	85			
565	232	Selva di Monopoli	18	50	00	23	91			
566	232							00.58.76		
567	233	Selva di Monopoli	20	74/a	01	62	84			
568	234	Selva di Monopoli	11	106	00	59	53			
569	235	Selva di Monopoli	10	77	04	35	00			
570	235	Selva di Monopoli	8	247	00	45	03			
571	235	Selva di Monopoli	8	248	00	45	03			
572	235							05.25.06		

SERVIZIO URBANISTICO REGIONALE - BARI
REGIONE PUGLIA

Studio M. - Bari

69

REGIONE PUGLIA - ASSESSORATO AGRICOLTURA E FORESTE
Ufficio Usi Civici
Comune di MARTINA FRANCA - prov. di Taranto

Inventario dei Beni di Uso Civico
Stato Occupatori - Verifica Nucera del 17/11/1958

N. Prog	Num. d' ordine della verifica Nucera	Dati Catastali			Estensione			Sommatoria particelle accorpate	Note della Verifica	Annotazioni di Inventario
		Contrada	Foglio	Particella	Ha	Are	Ca			
573	236	Selva di Monopoli	11	17/a	00	35	36			
574	236	Selva di Monopoli	11	103/a	00	10	10			
575	236							00.45.46		
576	237	Selva di Monopoli	11	17/b	00	25	59			
577	237	Selva di Monopoli	11	103/b	00	06	30			
578	237							00.31.85		
579	237/1	Selva di Monopoli	11	17/d	00	16	55			
580	237/1	Selva di Monopoli	11	103/d	00	16	30			
581	237/1							00.22.85		
582	238	Selva di Monopoli	34	62	00	74	00			
583	238	Selva di Monopoli	35	79/a	00	19	10			
584	238							00.93.70		
585	239	Selva di Monopoli	24	140	00	82	33			
586	239	Selva di Monopoli	24	141	00	00	86			
587	239							00.93.19		
588	240	Selva di Monopoli	35	79/b	00	19	10			
589	241	Selva di Monopoli	34	58	00	24	15			
590	242	Selva di Monopoli	35	64/b	00	34	25			
591	242/1	Selva di Monopoli	16	160	00	44	45			
592	242/1	Selva di Monopoli	16	163	00	41	38			

SERVIZIO URBANISTICO REGIONALE - BARI
REGIONE PUGLIA

Studio M. - Bari

REGIONE PUGLIA - ASSESSORATO AGRICOLTURA E FORESTE
Ufficio Usi Civici
Comune di MARTINA FRANCA - prov. di Taranto

Inventario dei Beni di Uso Civico
Stato Occupatori - Verifica Nucera del 17/11/1958

N. Prog	Num. d' ordine della verifica Nucera	Dati Catastali			Estensione			Sommatoria particelle accorpate	Note della Verifica	Annotazioni di Inventario
		Contrada	Foglio	Particella	Ha	Are	Ca			
593	242/1							00.85.83		
594	243	Selva di Monopoli	17	182	00	79	95			
595	244	Selva di Monopoli	17	133	01	72	20			
596	244	Selva di Monopoli	17	134	00	02	62			
597	244							01.74.82		
598	245	Selva di Monopoli	19	130	00	47	75			
599	245	Selva di Monopoli	19	151	00	48	15			
600	245							00.95.90		
601	246	Selva di Monopoli	19	149	00	51	95			
602	247	Selva di Monopoli	38	224	00	31	10			
603	248	Selva di Monopoli	12	165	00	43	36			
604	249	Selva di Monopoli	14	51	01	98	80			
605	249	Selva di Monopoli	14	52	00	01	75			
606	249							02.00.55		
607	250	Selva di Monopoli	15	117	00	21	90			
608	251	Selva di Monopoli	15	118	00	22	94			
609	252	Selva di Monopoli	17	26	00	12	92			
610	252	Selva di Monopoli	17	186	00	72	70			
611	252	Selva di Monopoli	1	206	00	67	37			
612	252							01.52.99		

SERVIZIO URBANISTICO REGIONALE - BARI
REGIONE PUGLIA

Studio M. - Bari

71

REGIONE PUGLIA - ASSESSORATO AGRICOLTURA E FORESTE
Ufficio Usi Civici
Comune di MARTINA FRANCA - prov. di Taranto

Inventario dei Beni di Uso Civico
Stato Occupatori - Verifica Nucera del 17/11/1958

N. Prog	Num. d' ordine della verifica Nucera	Dati Catastali			Estensione			Sommatoria particelle accorpate	Note della Verifica	Annotazioni di Inventario
		Contrada	Foglio	Particella	Ha	Are	Ca			
613	253	Selva di Monopoli	5	271	00	44	13			
614	254	Selva di Monopoli	8	238	00	72	80			
615	255	Selva di Monopoli	3	317	01	43	00			
616	255	Selva di Monopoli	3	319	02	67	98			
617	255							04.10.98		
618	256	Selva di Monopoli	11	7/a	03	74	48			
619	256	Selva di Monopoli	11	74	01	45	70			
620	256							05.20.18		
621	257	Selva di Monopoli	3	312	00	25	89			
622	258	Selva di Monopoli	3	318	01	76	40			
623	258	Selva di Monopoli	3	137	01	81	70			
624	258	Selva di Monopoli	3	258	01	54	78			
625	258							04.12.88		
626	259	Selva di Monopoli	3	79	00	78	45		livellario a Pinto Angela	
627	259	Selva di Monopoli	3	119	02	14	10		livellario a Pinto Angela	
628	259	Selva di Monopoli	3	131	00	76	30		livellario a Pinto Angela	
629	259	Selva di Monopoli	3	242	01	42	12		livellario a Pinto Angela	
630	259	Selva di Monopoli	3	239	00	04	40			
631	259	Selva di Monopoli	3	316	02	74	70			
632	259							07.90.07		

SERVIZIO URBANISTICO REGIONALE - BARI
REGIONE PUGLIA

Studio M. - Bari

72

REGIONE PUGLIA - ASSESSORATO AGRICOLTURA E FORESTE
Ufficio Usi Civici
Comune di MARTINA FRANCA - prov. di Taranto

Inventario dei Beni di Uso Civico
Stato Occupatori - Verifica Nucera del 17/11/1958

N. Prog	Num. d' ordine della verifica Nucera	Dati Catastali			Estensione			Sommatoria particelle accorpate	Note della Verifica	Annotazioni di Inventario
		Contrada	Foglio	Particella	Ha	Are	Ca			
633	260	Selva di Monopoli	9	1	01	38	93			
634	260	Selva di Monopoli	9	11	01	35	80			
635	260							02.74.73		
636	261	Selva di Monopoli	3	133	00	44	98			
637	261	Selva di Monopoli	4	8	03	24	17			
638	261	Selva di Monopoli	4	9	00	00	39			
639	261	Selva di Monopoli	4	142	02	09	00			
640	261							05.78.54		
641	262	Selva di Monopoli	3	313	00	90	65			
642	262	Selva di Monopoli	3	135	01	55	15		livellario a Pinto Angela	
643	262	Selva di Monopoli	3	314	01	14	74		livellario a Pinto Angela	
644	262	Selva di Monopoli	3	315	01	84	60		livellario a Pinto Angela	
645	262							05.45.04		
646	263	Selva di Monopoli	11	9	00	22	80			
647	263	Selva di Monopoli	11	11	00	18	10			
648	263	Selva di Monopoli	11	14	00	60	10			
649	263	Selva di Monopoli	11	16	04	89	80			
650	263	Selva di Monopoli	11	84	02	16	00			
651	263	Selva di Monopoli	11	141	05	30	68			
652	263	Selva di Monopoli	11	117	02	61	64			



Studio M. - Bari

73

REGIONE PUGLIA - ASSESSORATO AGRICOLTURA E FORESTE
Ufficio Usi Civici
Comune di MARTINA FRANCA - prov. di Taranto

Inventario dei Beni di Uso Civico
Stato Occupatori - Verifica Nucera del 17/11/1958

N. Prog	Num. d' ordine della verifica Nucera	Dati Catastali			Estensione			Sommatoria particelle accorpate	Note della Verifica	Annotazioni di Inventario
		Contrada	Foglio	Particella	Ha	Are	Ca			
653	263							15.99.12		
654	264	Selva di Monopoli	11	7/b	01	00	00			
655	265	Selva di Monopoli	9	163	01	50	90			
656	265	Selva di Monopoli	8	149	00	58	29			
657	265							02.09.19		
658	266	Selva di Monopoli	9	85	01	34	83			
659	266	Selva di Monopoli	9	86/a	02	63	18			
660	266							03.98.01		
661	267	Selva di Monopoli	40	134/c	00	19	20			
662	268	Selva di Monopoli	54	76	01	30	05			
663	268	Selva di Monopoli	54	202	01	33	03			
664	268							02.63.08		
665	269	Selva di Monopoli	41	11	00	60	70			
666	269	Selva di Monopoli	40	139/a	00	46	63			
667	269							01.07.33		
668	270	Selva di Monopoli	40	139/b	00	37	10			
669	271	Selva di Monopoli	35	64/a	00	34	25			
670	272	Selva di Monopoli	58	48	02	56	70			
671	273	Selva di Monopoli	19	150	00	07	06			
672	273	Selva di Monopoli	19	152	00	47	35			

SERVIZIO URBANISTICO REGIONALE - BARI
REGIONE PUGLIA

Studio M. - Bari

74

REGIONE PUGLIA - ASSESSORATO AGRICOLTURA E FORESTE
Ufficio Usi Civici
Comune di MARTINA FRANCA - prov. di Taranto

Inventario dei Beni di Uso Civico
Stato Occupatori - Verifica Nucera del 17/11/1958

N. Prog	Num. d' ordine della verifica Nucera	Dati Catastali			Estensione			Sommatoria particelle accorpate	Note della Verifica	Annotazioni di Inventario
		Contrada	Foglio	Particella	Ha	Are	Ca			
673	273	Selva di Monopoli	19	153	00	02	20			
674	273							00.56.61		
675	274	Selva di Monopoli	49	3	00	27	80			
676	274	Selva di Monopoli	49	4	18	33	70			
677	274	Selva di Monopoli	49	7	49	35	68			
678	274	Selva di Monopoli	49	14	25	99	60			
679	274	Selva di Monopoli	15	15	04	74	76			
680	274	Selva di Monopoli	15	17	00	34	53			
681	274	Selva di Monopoli	15	18	00	45	38			
682	274	Selva di Monopoli	15	20	03	58	54			
683	274	Selva di Monopoli	15	21/a	61	57	20			
684	274	Selva di Monopoli	15	21/b	43	33	88			
685	274	Selva di Monopoli	50	16	00	74	35			
686	274	Selva di Monopoli	50	40	03	86	80			
687	274	Selva di Monopoli	51	13	03	08	98			
688	274	Selva di Monopoli	52	33	00	10	97			
689	274							244.17.89		
690	275	Selva di Monopoli	27	34/b	13	74	40			
691	275	Selva di Monopoli	27	35/b	04	46	85			
692	275	Selva di Monopoli	27	35/c	06	86	45			

SERVIZIO URBANISTICO REGIONALE - BARI
REGIONE PUGLIA

Studio M. - Bari

75

REGIONE PUGLIA - ASSESSORATO AGRICOLTURA E FORESTE
Ufficio Usi Civici
Comune di MARTINA FRANCA - prov. di Taranto

Inventario dei Beni di Uso Civico
Stato Occupatori - Verifica Nucera del 17/11/1958

N. Prog	Num. d' ordine della verifica Nucera	Dati Catastali			Estensione			Sommatoria particelle accorpate	Note della Verifica	Annotazioni di Inventario
		Contrada	Foglio	Particella	Ha	Are	Ca			
693	275	Selva di Monopoli	27	35/d	04	72	10			
694	275	Selva di Monopoli	27	36	00	43	25			
695	275	Selva di Monopoli	27	37	00	62	81			
696	275	Selva di Monopoli	27	39/b	04	13	40			
697	275	Selva di Monopoli	35	1/b	32	82	40			
698	275	Selva di Monopoli	35	3/b	03	79	35			
699	275	Selva di Monopoli	35	2/a	23	60	05			
700	275	Selva di Monopoli	35	16	17	40	37			
701	275	Selva di Monopoli	35	17	02	80	40			
702	275	Selva di Monopoli	35	5	00	21	03			
703	275	Selva di Monopoli	35	34	00	36	60			
704	275	Selva di Monopoli	35	35	13	99	62			
705	275	Selva di Monopoli	35	36	04	73	40			
706	275	Selva di Monopoli	36	1	01	44	80			
707	275	Selva di Monopoli	36	2	09	12	81			
708	275	Selva di Monopoli	36	3	06	38	80			
709	275							152.09.06		
710	276	Selva di Monopoli	34	2/b	04	30	40			
711	276	Selva di Monopoli	35	74	00	67	70			
712	276	Selva di Monopoli	49	1	04	35	30			



Studio M. - Bari

F6

REGIONE PUGLIA - ASSESSORATO AGRICOLTURA E FORESTE
Ufficio Usi Civici
Comune di MARTINA FRANCA - prov. di Taranto

Inventario dei Beni di Uso Civico
Stato Occupatori - Verifica Nucera del 17/11/1958

N. Prog	Num. d' ordine della verifica Nucera	Dati Catastali			Estensione			Sommatoria particelle accorpate	Note della Verifica	Annotazioni di Inventario
		Contrada	Foglio	Particella	Ha	Are	Ca			
713	276	Selva di Monopoli	49	2	02	88	60			
714	276	Selva di Monopoli	49	22	12	43	32			
715	276							24.65.32		
716	277	Selva di Monopoli	19	16/a	00	40	10			
717	277	Selva di Monopoli	19	16/b	00	34	00			
718	277							00.74.10		
719	278	Selva di Monopoli	39	9	00	05	78			
720	279	Selva di Monopoli	3	291	00	35	87			
721	279	Selva di Monopoli	7	27	00	43	14			
722	279	Selva di Monopoli	8	27/a	00	27	37			
723	279							01.06.38		
724	280	Selva di Monopoli	8	146	00	56	74			
725	280	Selva di Monopoli	7	22	00	83	44			
726	280							01.40.18		
727	281	Selva di Monopoli	39	33/c	00	10	84			
728	282	Selva di Monopoli	2	210	00	88	79			
729	283	Selva di Monopoli	3	49	00	22	40			
730	284	Selva di Monopoli	3	308	00	32	86			
731	284	Selva di Monopoli	3	31	00	13	92			
732	284							00.46.78		

SERVIZIO URBANISTICO REGIONALE - BARI
REGIONE PUGLIA

Studio M. - Bari

77

REGIONE PUGLIA - ASSESSORATO AGRICOLTURA E FORESTE
Ufficio Usi Civici
Comune di MARTINA FRANCA - prov. di Taranto

Inventario dei Beni di Uso Civico
Stato Occupatori - Verifica Nucera del 17/11/1958

N. Prog	Num. d' ordine della verifica Nucera	Dati Catastali			Estensione			Sommatoria particelle accorpate	Note della Verifica	Annotazioni di Inventario
		Contrada	Foglio	Particella	Ha	Are	Ca			
733	285	Selva di Monopoli	26	186	00	11	13			
734	286	Selva di Monopoli	6	44/a	00	45	05			
735	287	Selva di Monopoli	15	66	00	22	53		livellario alla congregazione Monte Purgatorio	
736	287	Selva di Monopoli	15	142	00	35	00		livellario alla congregazione Monte Purgatorio	
737	287							00.57.53		
738	288	Selva di Monopoli	3	330	00	19	33			
739	288	Selva di Monopoli	3	332	00	09	30			
740	288							00.28.63		
741	289	Selva di Monopoli	3	333	00	54	50			
742	290	Selva di Monopoli	3	187	00	22	25			
743	291	Selva di Monopoli	3	182	00	19	32			
744	291	Selva di Monopoli	3	331	00	09	30			
745	291							00.18.62		
746	292	Selva di Monopoli	19	88	00	62	80			
747	293	Selva di Monopoli	19	80	00	17	26			
748	293	Selva di Monopoli	19	81	00	19	24			
749	293							00.37.50		
750	294	Selva di Monopoli	36	100	00	19	43			
751	294	Selva di Monopoli	36	136	00	22	08			
752	294	Selva di Monopoli	36	137	00	20	25			

SERVIZIO URBANISTICO REGIONALE - BARI
REGIONE PUGLIA

Studio M. - Bari

78

REGIONE PUGLIA - ASSESSORATO AGRICOLTURA E FORESTE
Ufficio Usi Civici
Comune di MARTINA FRANCA - prov. di Taranto

Inventario dei Beni di Uso Civico
Stato Occupatori - Verifica Nucera del 17/11/1958

N. Prog	Num. d' ordine della verifica Nucera	Dati Catastali			Estensione			Sommatoria particelle accorpate	Note della Verifica	Annotazioni di Inventario
		Contrada	Foglio	Particella	Ha	Are	Ca			
753	294							00.51.76		
754	295	Selva di Monopoli	30	31/v	01	02	21			
755	296	Selva di Monopoli	28	5/a	00	14	30			
756	296	Selva di Monopoli	28	6/n	00	67	50			
757	296	Selva di Monopoli	19	92	00	04	78			
758	296							00.86.58		
759	297	Selva di Monopoli	34	64	02	66	30			
760	298	Selva di Monopoli	20	90/c	00	05	34			
761	298	Selva di Monopoli	20	64/c	01	82	55			
762	298	Selva di Monopoli	20	63/d	00	02	00			
763	298							01.89.89		
764	299	Selva di Monopoli	30	42/a	00	74	80			
765	300	Selva di Monopoli	30	42/b	00	74	60			
766	301	Selva di Monopoli	52	109	00	77	60			
767	302	Selva di Monopoli	40	178	00	00	92			
768	302	Selva di Monopoli	40	179	00	00	24			
769	302							00.01.16		
770	303	Selva di Monopoli	35	14/b	01	67	60			
771	303	Selva di Monopoli	35	30/b	01	10	25			
772	303							02.77.85		

SERVIZIO URBANISTICO REGIONALE - BARI
REGIONE PUGLIA

Studio M. - Bari

79

REGIONE PUGLIA - ASSESSORATO AGRICOLTURA E FORESTE
Ufficio Usi Civici
Comune di MARTINA FRANCA - prov. di Taranto

Inventario dei Beni di Uso Civico
Stato Occupatori - Verifica Nucera del 17/11/1958

N. Prog	Num. d' ordine della verifica Nucera	Dati Catastali			Estensione			Sommatoria particelle accorpate	Note della Verifica	Annotazioni di Inventario
		Contrada	Foglio	Particella	Ha	Are	Ca			
773	304	Selva di Monopoli	35	65	00	87	85			
774	305	Selva di Monopoli	35	14/a	01	41	95			
775	305	Selva di Monopoli	35	30/a	01	28	75			
776	305							02.70.70		
777	306	Selva di Monopoli	20	14	00	45	02			
778	307	Selva di Monopoli	26	61	00	18	46			
779	307	Selva di Monopoli	26	59	01	01	88			
780	307	Selva di Monopoli	26	60	00	01	95			
781	307	Selva di Monopoli	35	77	00	48	60			
782	307							01.70.89		
783	308	Selva di Monopoli	23	20	00	52	88			
784	308	Selva di Monopoli	23	29	00	00	68			
785	308	Selva di Monopoli	23	85	00	10	00			
786	308	Selva di Monopoli	23	86	00	50	10			
787	308	Selva di Monopoli	23	13	01	08	50			
788	308	Selva di Monopoli	23	14	00	30	30			
789	308	Selva di Monopoli	23	139	00	75	54			
790	308	Selva di Monopoli	23	140	00	62	60			
791	308	Selva di Monopoli	23	141	01	72	31			
792	308	Selva di Monopoli	23	24	01	90	36			

SERVIZIO URBANISTICO REGIONALE - BARI
REGIONE PUGLIA

Studio M. - Bari

80

REGIONE PUGLIA - ASSESSORATO AGRICOLTURA E FORESTE
Ufficio Usi Civici
Comune di MARTINA FRANCA - prov. di Taranto

Inventario dei Beni di Uso Civico
Stato Occupatori - Verifica Nucera del 17/11/1958

N. Prog	Num. d' ordine della verifica Nucera	Dati Catastali			Estensione			Sommatoria particelle accorpate	Note della Verifica	Annotazioni di Inventario
		Contrada	Foglio	Particella	Ha	Are	Ca			
793	308	Selva di Monopoli	23	143	00	03	92			
794	308	Selva di Monopoli	23	145	00	03	30			
795	308	Selva di Monopoli	23	146	00	38	25			
796	308	Selva di Monopoli	21	122	00	04	00			
797	308	Selva di Monopoli	21	6	02	65	09			
798	308	Selva di Monopoli	21	79	01	84	08			
799	308	Selva di Monopoli	21	80	01	06	14			
800	308	Selva di Monopoli	21	88	01	49	94			
801	308	Selva di Monopoli	21	89	00	01	33			
802	308	Selva di Monopoli	21	90	00	17	96			
803	308	Selva di Monopoli	21	91	00	01	08			
804	308	Selva di Monopoli	21	124	00	64	03			
805	308	Selva di Monopoli	21	123	00	07	10			
806	308							15.99.49		
807	309	Selva di Monopoli	26	70/a	00	35	55			
808	309	Selva di Monopoli	26	71	00	01	15			
809	309							00.36.70		
810	310	Selva di Monopoli	24	97	00	49	96			
811	310	Selva di Monopoli	24	98	00	01	86			
812	310	Selva di Monopoli	24	58	00	59	28			

SERVIZIO URBANISTICO REGIONALE - BARI
REGIONE PUGLIA

Studio M. - Bari

81

REGIONE PUGLIA - ASSESSORATO AGRICOLTURA E FORESTE
Ufficio Usi Civici
Comune di MARTINA FRANCA - prov. di Taranto

Inventario dei Beni di Uso Civico
Stato Occupatori - Verifica Nucera del 17/11/1958

N. Prog	Num. d' ordine della verifica Nucera	Dati Catastali			Estensione			Sommatoria particelle accorpate	Note della Verifica	Annotazioni di Inventario
		Contrada	Foglio	Particella	Ha	Are	Ca			
813	310	Selva di Monopoli	24	59	00	00	66			
814	310	Selva di Monopoli	24	60	00	22	70			
815	310							01.34.46		
816	311	Selva di Monopoli	4	121	01	40	70			
817	312	Selva di Monopoli	41	43	01	37	00		livellario a Selvaggi Francesco	
818	313	Selva di Monopoli	54	73	00	43	14			
819	314	Selva di Monopoli	40	156/c	00	29	75			
820	314	Selva di Monopoli	42	12/d	00	02	75			
821	314	Selva di Monopoli	42	22/a	00	47	10			
822	314	Selva di Monopoli	42	23/a	00	19	14			
823	314	Selva di Monopoli	42	137	00	00	57			
824	314							01.09.31		
825	315	Piovacque	161	30	07	12	00			
826	315	Piovacque	161	31	00	01	28			
827	315	Piovacque	161	32/a	14	63	50			
828	315	Piovacque	161	33	22	24	80			
829	315							44.01.58		
830	316	Piovacque	7	143	00	17	70			
831	317	Selva di Monopoli	3	205	00	73	25			
832	318	Selva di Monopoli	4	34/c	00	49	05			

SERVIZIO URBANISTICO REGIONALE - BARI
REGIONE PUGLIA

Studio M. - Bari

REGIONE PUGLIA - ASSESSORATO AGRICOLTURA E FORESTE
Ufficio Usi Civici
Comune di MARTINA FRANCA - prov. di Taranto

Inventario dei Beni di Uso Civico
Stato Occupatori - Verifica Nucera del 17/11/1958

N. Prog	Num. d' ordine della verifica Nucera	Dati Catastali			Estensione			Sommatoria particelle accorpate	Note della Verifica	Annotazioni di Inventario
		Contrada	Foglio	Particella	Ha	Are	Ca			
833	318	Selva di Monopoli	4	42/b	00	36	30			
834	318							00.85.35		
835	319	Selva di Monopoli	4	34/b	00	28	75			
836	320	Selva di Monopoli	4	82	00	42	53			
837	320	Selva di Monopoli	4	83	00	23	61			
838	320							00.66.14		
839	321	Selva di Monopoli	1	43/b	00	45	50			
840	322	Selva di Monopoli	4	14	00	77	45			
841	322	Selva di Monopoli	4	122	00	98	90			
842	322							01.76.35		
843	323	Selva di Monopoli	58	9	00	51	87			
844	323	Selva di Monopoli	58	15/a	00	74	80			
845	323	Selva di Monopoli	58	26	00	44	94			
846	323	Selva di Monopoli	58	77	00	39	00			
847	323	Selva di Monopoli	58	81/a	00	59	20			
848	323	Selva di Monopoli	58	20	00	01	62			
849	323	Selva di Monopoli	58	13/1	00	13	38			
850	323	Selva di Monopoli	58	12	00	02	58			
851	323	Selva di Monopoli	58	11	00	07	52			
852	323	Selva di Monopoli	58	10	00	57	62			

SERVIZIO URBANISTICO REGIONALE - BARI
REGIONE PUGLIA

Studio M. - Bari

83

REGIONE PUGLIA - ASSESSORATO AGRICOLTURA E FORESTE
Ufficio Usi Civici
Comune di MARTINA FRANCA - prov. di Taranto

Inventario dei Beni di Uso Civico
Stato Occupatori - Verifica Nucera del 17/11/1958

N. Prog	Num. d' ordine della verifica Nucera	Dati Catastali			Estensione			Sommatoria particelle accorpate	Note della Verifica	Annotazioni di Inventario
		Contrada	Foglio	Particella	Ha	Are	Ca			
853	323	Selva di Monopoli	58	21	00	49	70			
854	323	Selva di Monopoli	58	22	02	41	70			
855	323	Selva di Monopoli	58	23	00	62	57			
856	323	Selva di Monopoli	58	24	00	43	94			
857	323	Selva di Monopoli	58	14	00	04	04			
858	323	Selva di Monopoli	58	81/b	00	69	20			
859	323	Selva di Monopoli	58	15/b	00	46	12			
860	323	Selva di Monopoli	58	16	00	02	73			
861	323	Selva di Monopoli	58	17	00	05	95			
862	323	Selva di Monopoli	58	18	00	29	60			
863	323	Selva di Monopoli	58	19	00	11	94			
864	323	Selva di Monopoli	58	78	00	38	40			
865	323							09.58.42		
866	324	Selva di Monopoli	4	45	00	15	93			
867	324	Selva di Monopoli	4	124	00	23	98			
868	324	Selva di Monopoli	4	138	370	37	24			
869	324							00.77.15		
870	325	Selva di Monopoli	4	88	00	57	98			
871	325	Selva di Monopoli	4	89	00	59	73			
872	325	Selva di Monopoli	4	37	01	11	77			

SERVIZIO URBANISTICO REGIONALE - BARI
REGIONE PUGLIA

Studio M. - Bari

84

REGIONE PUGLIA - ASSESSORATO AGRICOLTURA E FORESTE
Ufficio Usi Civici
Comune di MARTINA FRANCA - prov. di Taranto

Inventario dei Beni di Uso Civico
Stato Occupatori - Verifica Nucera del 17/11/1958

N. Prog	Num. d' ordine della verifica Nucera	Dati Catastali			Estensione			Sommatoria particelle accorpate	Note della Verifica	Annotazioni di Inventario
		Contrada	Foglio	Particella	Ha	Are	Ca			
873	325	Selva di Monopoli	4	90	00	32	40			
874	325	Selva di Monopoli	4	91	00	32	17			
875	325	Selva di Monopoli	4	92/a	00	43	19			
876	325	Selva di Monopoli	5	79	00	68	52			
877	325	Selva di Monopoli	5	80	00	57	96			
878	325							04.63.72		
879	326	Selva di Monopoli	4	33/a	00	37	50			
880	326	Selva di Monopoli	4	33/b	00	70	40			
881	326	Selva di Monopoli	4	34/a	00	34	90			
882	326							01.42.80		
883	327	Selva di Monopoli	4	51	00	04	01			
884	328	Selva di Monopoli	4	47	00	48	56			
885	328	Selva di Monopoli	4	78	00	17	80			
886	328	Selva di Monopoli	4	79	00	05	04			
887	328	Selva di Monopoli	4	80	00	23	05			
888	328							00.94.45		
889	329	Selva di Monopoli	4	128/d	00	41	15			
890	329	Selva di Monopoli	4	13/h	00	27	75			
891	329	Selva di Monopoli	4	39/b	00	22	40			
892	329							00.91.30		

SERVIZIO URBANISTICO REGIONALE - BARI
REGIONE PUGLIA

Studio M. - Bari

85

REGIONE PUGLIA - ASSESSORATO AGRICOLTURA E FORESTE
Ufficio Usi Civici
Comune di MARTINA FRANCA - prov. di Taranto

Inventario dei Beni di Uso Civico
Stato Occupatori - Verifica Nucera del 17/11/1958

N. Prog	Num. d' ordine della verifica Nucera	Dati Catastali			Estensione			Sommatoria particelle accorpate	Note della Verifica	Annotazioni di Inventario
		Contrada	Foglio	Particella	Ha-	Are	Ca			
893	330	Selva di Monopoli	4	13/a	00	27	55			
894	331	Selva di Monopoli	4	13/c	00	42	20			
895	331	Selva di Monopoli	4	128/a	00	87	45			
896	331							01.29.65		
897	332	Selva di Monopoli	4	128/c	00	40	36			
898	332	Selva di Monopoli	4	39/a	00	20	78			
899	332	Selva di Monopoli	11	43/b	00	85	17			
900	332	Selva di Monopoli	11	32/b	00	10	37			
901	332							01.56.68		
902	333	Selva di Monopoli	4	128/b	00	02	84			
903	334	Selva di Monopoli	9	23	00	12	33			
904	334	Selva di Monopoli	9	24	00	14	32			
905	334	Selva di Monopoli	9	25	00	10	87			
906	334							00.37.52		
907	335	Selva di Monopoli	8	122	00	73	37			
908	336	Selva di Monopoli	11	43/a	00	50	15			
909	336	Selva di Monopoli	11	32/a	00	10	37			
910	336	Selva di Monopoli	15	99	00	45	34			
911	336	Selva di Monopoli	15	106	01	18	73			
912	336							02.24.59		

SERVIZIO URBANISTICO REGIONALE - BARI
REGIONE PUGLIA

Studio M. - Bari

86

REGIONE PUGLIA - ASSESSORATO AGRICOLTURA E FORESTE
Ufficio Usi Civici
Comune di MARTINA FRANCA - prov. di Taranto

Inventario dei Beni di Uso Civico
Stato Occupatori - Verifica Nucera del 17/11/1958

N. Prog	Num. d' ordine della verifica Nucera	Dati Catastali			Estensione			Sommatoria particelle accorpate	Note della Verifica	Annotazioni di Inventario
		Contrada	Foglio	Particella	Ha	Are	Ca			
913	337	Selva di Monopoli	40	136	00	21	82			
914	337	Selva di Monopoli	43	40	00	01	70			
915	337	Selva di Monopoli	43	42/a	00	30	56			
916	337	Selva di Monopoli	43	85	00	34	27			
917	337	Selva di Monopoli	43	88	00	48	17			
918	337							01.36.52		
919	338	Selva di Monopoli	11	83	00	01	30			
920	338	Selva di Monopoli	11	98	00	24	00			
921	338	Selva di Monopoli	11	93	00	43	80			
922	338	Selva di Monopoli	11	99	00	24	80			
923	338							00.93.90		
924	339	Selva di Monopoli	17	151/a	00	02	15			
925	339	Selva di Monopoli	25	132	00	94	53			
926	339	Selva di Monopoli	25	133	00	04	08			
927	339	Selva di Monopoli	25	131	01	78	44			
928	339	Selva di Monopoli	25	205/c	00	17	84			
929	339	Selva di Monopoli	25	206/h	00	25	08			
930	339	Selva di Monopoli	25	207/h	00	39	68			
931	339							03.60.80		
932	340	Selva di Monopoli	10	79	00	65	30			

SERVIZIO URBANISTICO REGIONALE - BARI
REGIONE PUGLIA

Studio M. - Bari

87

REGIONE PUGLIA - ASSESSORATO AGRICOLTURA E FORESTE
Ufficio Usi Civici
Comune di MARTINA FRANCA - prov. di Taranto

Inventario dei Beni di Uso Civico
Stato Occupatori - Verifica Nucera del 17/11/1958

N. Prog	Num. d' ordine della verifica Nucera	Dati Catastali			Estensione			Sommatoria particelle accorpate	Note della Verifica	Annotazioni di Inventario
		Contrada	Foglio	Particella	Ha	Are	Ca			
933	341	Selva di Monopoli	10	5/a	00	20	70			
934	342	Selva di Monopoli	10	5/b	00	37	78			
935	343	Selva di Monopoli	3	210	00	35	87			
936	344	Selva di Monopoli	40	146	00	66	34			
937	345	Selva di Monopoli	2	173/c	00	25	40			
938	345	Selva di Monopoli	2	174/a	00	01	50			
939	345							00.26.90		
940	346	Selva di Monopoli	4	87	00	15	94			
941	347	Selva di Monopoli	9	3	00	57	52			
942	347	Selva di Monopoli	9	6	00	66	40			
943	347	Selva di Monopoli	10	64	02	16	47			
944	347							03.40.39		
945	348	Selva di Monopoli	4	84	00	52	70			
946	348	Selva di Monopoli	4	85	00	60	75			
947	348	Selva di Monopoli	4	86	00	48	06			
948	348							01.61.51		
949	349	Selva di Monopoli	10	65	01	28	10			
950	350	Selva di Monopoli	4	24	01	51	85			
951	350	Selva di Monopoli	4	65	00	12	63			
952	350	Selva di Monopoli	4	66	00	11	51			

SERVIZIO URBANISTICO REGIONALE - BARI
REGIONE PUGLIA

Studio M. - Bari

88

REGIONE PUGLIA - ASSESSORATO AGRICOLTURA E FORESTE
Ufficio Usi Civici
Comune di MARTINA FRANCA - prov. di Taranto

Inventario dei Beni di Uso Civico
Stato Occupatori - Verifica Nucera del 17/11/1958

N. Prog	Num. d' ordine della verifica Nucera	Dati Catastali			Estensione			Sommatoria particelle accorpate	Note della Verifica	Annotazioni di Inventario
		Contrada	Foglio	Particella	Ha	Are	Ca			
953	350							01.75.99		
954	351	Selva di Monopoli	4	73	00	03	48			
955	351	Selva di Monopoli	4	74	00	09	28			
956	351	Selva di Monopoli	4	75	00	28	92			
957	351	Selva di Monopoli	4	76	00	16	95			
958	351	Selva di Monopoli	4	77	00	14	02			
959	351	Selva di Monopoli	4	137	00	23	25			
960	351	Selva di Monopoli	6	57	00	15	36			
961	351	Selva di Monopoli	10	39	00	37	30			
962	351							01.48.56		
963	352	Selva di Monopoli	39	59/b	00	01	00			
964	352	Selva di Monopoli	39	183	00	00	80			
965	352	Selva di Monopoli	39	184	00	03	82			
966	352	Selva di Monopoli	39	59/c	00	15	00			
967	352	Selva di Monopoli	39	185	00	93	60			
968	352	Selva di Monopoli	39	162	00	30	05			
969	352	Selva di Monopoli	39	200	00	96	36			
970	352							02.40.63		
971	353	Selva di Monopoli	15	35/d	00	70	30			
972	354	Selva di Monopoli	15	35/c	00	17	13			

SERVIZIO URBANISTICO REGIONALE - BARI
REGIONE PUGLIA

Studio M. - Bari

89

REGIONE PUGLIA - ASSESSORATO AGRICOLTURA E FORESTE
Ufficio Usi Civici
Comune di MARTINA FRANCA - prov. di Taranto

Inventario dei Beni di Uso Civico
Stato Occupatori - Verifica Nucera del 17/11/1958

N. Prog	Num. d' ordine della verifica Nucera	Dati Catastali			Estensione			Sommatoria particelle accorpate	Note della Verifica	Annotazioni di Inventario
		Contrada	Foglio	Particella	Ha	Are	Ca			
973	354	Selva di Monopoli	15	34	00	01	15			
974	354	Selva di Monopoli	15	35/b	00	40	10			
975	354							00.58.38		
976	355	Selva di Monopoli	45	94	00	03	46			
977	356	Selva di Monopoli	6	147/a	01	97	55			
978	356	Selva di Monopoli	1	290	00	48	68			
979	356	Selva di Monopoli	1	291	00	60	36			
980	356	Selva di Monopoli	1	240	01	36	87			
981	356	Selva di Monopoli	12	63	00	40	68			
982	356	Selva di Monopoli	6	36	00	20	26			
983	356	Selva di Monopoli	7	13	00	65	36			
984	356	Selva di Monopoli	7	14	00	78	33			
985	356							06.57.09		
986	357	Selva di Monopoli	26	13	01	00	68			
987	358	Selva di Monopoli	23	12	00	04	58			
988	359	Selva di Monopoli	12	150	00	71	28			
989	360	Selva di Monopoli	23	15	00	52	36			
990	360	Selva di Monopoli	23	16	00	67	71			
991	360	Selva di Monopoli	23	17	00	01	44			
992	360	Selva di Monopoli	23	31	00	01	50			

SERVIZIO URBANISTICO REGIONALE - BARI
REGIONE PUGLIA

Studio M. - Bari

90

REGIONE PUGLIA - ASSESSORATO AGRICOLTURA E FORESTE
Ufficio Usi Civici
Comune di MARTINA FRANCA - prov. di Taranto

Inventario dei Beni di Uso Civico
Stato Occupatori - Verifica Nucera del 17/11/1958

N. Prog	Num. d' ordine della verifica Nucera	Dati Catastali			Estensione			Sommatoria particelle accorpate	Note della Verifica	Annotazioni di Inventario
		Contrada	Foglio	Particella	Ha	Are	Ca			
993	360	Selva di Monopoli	23	82	00	34	87			
994	360	Selva di Monopoli	23	83	00	34	24			
995	360	Selva di Monopoli	23	137	00	12	65			
996	360	Selva di Monopoli	23	138	00	28	87			
997	360	Selva di Monopoli	23	18	01	62	00			
998	360	Selva di Monopoli	23	19	00	28	23			
999	360	Selva di Monopoli	23	21	01	73	35			
1000	360	Selva di Monopoli	23	142	01	90	36			
1001	360	Selva di Monopoli	23	144	00	03	91			
1002	360	Selva di Monopoli	23	84	00	25	38			
1003	360	Selva di Monopoli	23	30	00	01	70			
1004	360							07.18.55		
1005	361	Selva di Monopoli	34	64	02	66	30			
1006	362	Selva di Monopoli	18	92	00	89	36			
1007	362	Selva di Monopoli	18	124	00	13	93			
1008	362	Selva di Monopoli	18	130	00	28	70			
1009	362							01.31.99		
1010	363	Selva di Monopoli	18	134	01	27	00			
1011	363	Selva di Monopoli	30	177/a	01	08	37			
1012	363							02.35.37		

SERVIZIO URBANISTICO REGIONALE - BARI
REGIONE PUGLIA

Studio M. - Bari

91

REGIONE PUGLIA - ASSESSORATO AGRICOLTURA E FORESTE
Ufficio Usi Civici
Comune di MARTINA FRANCA - prov. di Taranto

Inventario dei Beni di Uso Civico
Stato Occupatori - Verifica Nucera del 17/11/1958

N. Prog	Num. d' ordine della verifica Nucera	Dati Catastali			Estensione			Sommatoria particelle accorpate	Note della Verifica	Annotazioni di Inventario
		Contrada	Foglio	Particella	Ha	Are	Ca			
1013	364	Selva di Monopoli	42	50	05	22	62			
1014	364	Selva di Monopoli	42	51	03	32	49			
1015	364	Selva di Monopoli	42	52	02	27	76			
1016	364	Selva di Monopoli	42	53	00	42	90			
1017	364							11.35.77		
1018	365	Selva di Monopoli	42	28	03	08	75			
1019	365	Selva di Monopoli	42	60	02	71	27			
1020	365	Selva di Monopoli	42	62	00	81	78			
1021	365	Selva di Monopoli	42	63	00	12	44			
1022	365	Selva di Monopoli	42	70	00	23	11			
1023	365	Selva di Monopoli	42	71	00	41	50			
1024	365	Selva di Monopoli	42	75	00	17	05			
1025	365	Selva di Monopoli	42	76	00	10	20			
1026	365	Selva di Monopoli	42	77	00	34	22			
1027	365	Selva di Monopoli	42	78	00	19	70			
1028	365							08.20.02		
1029	366	Selva di Monopoli	30	177/a	01	08	37			
1030	367	Selva di Monopoli	42	61	03	38	97			
1031	367	Selva di Monopoli	42	79	00	05	32			
1032	367	Selva di Monopoli	42	81	00	03	11			

SERVIZIO URBANISTICO REGIONALE - BARI
REGIONE PUGLIA

Studio M. - Bari

92

REGIONE PUGLIA - ASSESSORATO AGRICOLTURA E FORESTE
Ufficio Usi Civici
Comune di MARTINA FRANCA - prov. di Taranto

Inventario dei Beni di Uso Civico
Stato Occupatori - Verifica Nucera del 17/11/1958

N. Prog	Num. d' ordine della verifica Nucera	Dati Catastali			Estensione			Sommatoria particelle accorpate	Note della Verifica	Annotazioni di Inventario
		Contrada	Foglio	Particella	Ha	Are	Ca			
1033	367	Selva di Monopoli	42	82	00	01	28			
1034	367	Selva di Monopoli	42	83	00	24	67			
1035	367	Selva di Monopoli	42	84	00	08	58			
1036	367	Selva di Monopoli	42	85	00	25	81			
1037	367	Selva di Monopoli	42	86	03	03	52			
1038	367	Selva di Monopoli	42	88	00	16	68			
1039	367	Selva di Monopoli	42	89	00	61	90			
1040	367							08.78.81		
1041	368	Selva di Monopoli	16	60/a	00	33	70			
1042	369	Selva di Monopoli	42	26/a	02	94	10			
1043	369	Selva di Monopoli	42	27/h	01	61	65			
1044	369	Selva di Monopoli	42	43	02	32	44			
1045	369	Selva di Monopoli	42	48	00	44	82			
1046	369	Selva di Monopoli	42	49	03	45	67			
1047	369	Selva di Monopoli	42	125	00	18	00			
1048	369							10.96.68		
1049	370	Selva di Monopoli	43	126	00	71	56			
1050	370	Selva di Monopoli	43	168	00	97	69			
1051	370							01.69.25		
1052	371	Selva di Monopoli	9	28	00	70	60			

SERVIZIO URBANISTICO REGIONALE - BARI
REGIONE PUGLIA

Studio M. - Bari

93

REGIONE PUGLIA - ASSESSORATO AGRICOLTURA E FORESTE
Ufficio Usi Civici
Comune di MARTINA FRANCA - prov. di Taranto

Inventario dei Beni di Uso Civico
Stato Occupatori - Verifica Nucera **del 17/11/1958**

N. Prog	Num. d' ordine della verifica Nucera	Dati Catastali			Estensione			Sommatoria particelle accorpate	Note della Verifica	Annotazioni di Inventario
		Contrada	Foglio	Particella	Ha	Are	Ca			
1053	372	Selva di Monopoli	10	68	01	26	80			
1054	373	Selva di Monopoli	4	48	00	55	96			
1055	374	Selva di Monopoli	4	58	00	60	70			
1056	374	Selva di Monopoli	4	59	00	25	30			
1057	374							00.86.00		
1058	375	Selva di Monopoli	4	113	00	09	98			
1059	375	Selva di Monopoli	4	114	00	60	39			
1060	375	Selva di Monopoli	4	115/a	00	44	00			
1061	375	Selva di Monopoli	4	115/c	00	54	00			
1062	375							01.68.37		
1063	376	Selva di Monopoli	4	115/b	00	82	30			
1064	377	Selva di Monopoli	4	56	00	50	41			
1065	378	Selva di Monopoli	43	125/b	00	77	60			
1066	378	Selva di Monopoli	43	128	00	19	28			
1067	378							00.96.88		
1068	379	Selva di Monopoli	43	125/a	00	72	37			
1069	380	Selva di Monopoli	4	34/h	00	28	75			
1070	380	Selva di Monopoli	4	42/a	00	36	37			
1071	380							00.65.12		
1072	381	Selva di Monopoli	45	68	00	39	66			



Studio M. - Bari

REGIONE PUGLIA - ASSESSORATO AGRICOLTURA E FORESTE
Ufficio Usi Civici
Comune di MARTINA FRANCA - prov. di Taranto

Inventario dei Beni di Uso Civico
Stato Occupatori - Verifica Nucera del 17/11/1958

N. Prog	Num. d' ordine della verifica Nucera	Dati Catastali			Estensione			Sommatoria particelle accorpate	Note della Verifica	Annotazioni di Inventario
		Contrada	Foglio	Particella	Ha	Are	Ca			
1073	381	Selva di Monopoli	45	61	01	69	40			
1074	381	Selva di Monopoli	45	73	00	06	64			
1075	381	Selva di Monopoli	45	79	00	18	46			
1076	381	Selva di Monopoli	45	63	00	09	79			
1077	381							02.43.95		
1078	382	Selva di Monopoli	4	119	00	62	96			
1079	383	Selva di Monopoli	43	20	01	04	33			
1080	383	Selva di Monopoli	43	42/b	00	20	20			
1081	383	Selva di Monopoli	40	146	00	66	34			
1082	383							01.90.87		
1083	384	Selva di Monopoli	40	136	00	21	82			
1084	385	Selva di Monopoli	12	130	00	55	75			
1085	386	Selva di Monopoli	4	40	00	44	13			
1086	386	Selva di Monopoli	4	41	00	50	16			
1087	386	Selva di Monopoli	4	55	00	15	74			
1088	386							01.10.03		
1089	387	Selva di Monopoli	10	8	00	13	88			
1090	388	Selva di Monopoli	45	17	01	31	40			
1091	389	Selva di Monopoli	28	5/c	00	19	00			
1092	389	Selva di Monopoli	28	6/c	00	98	80			

SERVIZIO URBANISTICO REGIONALE - BARI
REGIONE PUGLIA

Studio M. - Bari

95

REGIONE PUGLIA - ASSESSORATO AGRICOLTURA E FORESTE
Ufficio Usi Civici
Comune di MARTINA FRANCA - prov. di Taranto

Inventario dei Beni di Uso Civico
Stato Occupatori - Verifica Nucera del 17/11/1958

N. Prog	Num. d' ordine della verifica Nucera	Dati Catastali			Estensione			Sommatoria particelle accorpate	Note della Verifica	Annotazioni di Inventario
		Contrada	Foglio	Particella	Ha	Are	Ca			
1093	389							01.17.80		
1094	390	Selva di Monopoli	4	43	00	70	49			
1095	390	Selva di Monopoli	4	49	00	53	93			
1096	390	Selva di Monopoli	4	62	00	03	32			
1097	390	Selva di Monopoli	4	63	00	07	60			
1098	390	Selva di Monopoli	4	64	00	16	92			
1099	390	Selva di Monopoli	4	94/a	00	32	84			
1100	390	Selva di Monopoli	4	123	01	17	69			
1101	390							03.02.69		
1102	391	Selva di Monopoli	2	173/a	00	25	20			
1103	392	Selva di Monopoli	2	173/b	00	26	20			
1104	393	Selva di Monopoli	4	118	00	72	98			
1105	394	Selva di Monopoli	27	9	01	04	85			
1106	395	Selva di Monopoli	45	94	00	03	46			
1107	396	Selva di Monopoli	8	61	00	84	58			
1108	396	Selva di Monopoli	8	80/c	00	46	60			
1109	396	Selva di Monopoli	8	214/h	00	22	50			
1110	396							01.53.68		
1111	397	Selva di Monopoli	40	173	00	98	02			
1112	398	Parparo (Masseria dei Domenicani)	216	31/a	00	75	80		(occupazione risalente al 1816)	

SERVIZIO URBANISTICO REGIONALE - BARI
REGIONE PUGLIA

Studio M. - Bari

96

REGIONE PUGLIA - ASSESSORATO AGRICOLTURA E FORESTE
Ufficio Usi Civici
Comune di MARTINA FRANCA - prov. di Taranto

Inventario dei Beni di Uso Civico
Stato Occupatori - Verifica Nucera del 17/11/1958

N. Prog	Num. d' ordine della verifica Nucera	Dati Catastali			Estensione			Sommatoria particelle accorpate	Note della Verifica	Annotazioni di Inventario
		Contrada	Foglio	Particella	Ha	Are	Ca			
1113	398	Parparo (Masseria dei Domenicani)	216	35/a	00	02	97		(occupazione risalente al 1816)	
1114	398							00.78.77		
1115	399	Selva di Monopoli	18	47	00	84	37			
1116	400	Selva di Monopoli	17	82	01	05	50			
1117	400	Selva di Monopoli	17	81	00	01	92			
1118	400							01.07.42		
1119	401	Selva di Monopoli	3	209	00	35	88			
1120	401	Selva di Monopoli	8	28	00	45	39			
1121	401	Selva di Monopoli	8	58	00	13	68			
1122	401	Selva di Monopoli	8	89	02	13	02			
1123	401							01.07.97		
1124	402	Parparo (Masseria dei Domenicani)	216	26	00	02	64		(occupazione risalente al 1816)	
1125	402	Parparo (Masseria dei Domenicani)	216	27	00	04	40		(occupazione risalente al 1816)	
1126	402	Parparo (Masseria dei Domenicani)	216	28	00	02	88		(occupazione risalente al 1816)	
1127	402	Parparo (Masseria dei Domenicani)	216	30	00	93	46		(occupazione risalente al 1816)	
1128	402							01.03.38		
1129	403	Selva di Monopoli	3	4/a	00	23	82			
1130	404	Selva di Monopoli	3	4/h	00	28	00			
1131	405	Selva di Monopoli	2	171	00	37	48			
1132	405	Selva di Monopoli	6	99	00	28	76			

SERVIZIO URBANISTICO REGIONALE - BARI
REGIONE PUGLIA

Studio M. - Bari

97

REGIONE PUGLIA - ASSESSORATO AGRICOLTURA E FORESTE
Ufficio Usi Civici
Comune di MARTINA FRANCA - prov. di Taranto

Inventario dei Beni di Uso Civico
Stato Occupatori - Verifica Nucera del 17/11/1958

N. Prog	Num. d' ordine della verifica Nucera	Dati Catastali			Estensione			Sommatoria particelle accorpate	Note della Verifica	Annotazioni di Inventario
		Contrada	Foglio	Particella	Ha	Are	Ca			
1133	405	Selva di Monopoli	6	101	00	98	40			
1134	405							01.27.16		
1135	406	Selva di Monopoli	35	6/a	00	73	63			
1136	407	Selva di Monopoli	19	148/a	00	08	44		livellario al Monte Purgatorio	
1137	408	Selva di Monopoli	19	148/h	00	08	53		livellario al Monte Purgatorio	
1138	409	Selva di Monopoli	22	57	00	00	84			
1139	409	Selva di Monopoli	22	59	00	01	43			
1140	409	Selva di Monopoli	22	60	00	01	39			
1141	409							00.03.66		
1142	410	Parparo (Masseria dei Domenicani)	216	48	00	44	60		ex part.lla 12/a; (occupazione risalente al 1816)	
1143	411	Parparo (Masseria dei Domenicani)	216	11	00	87	50		(occupazione risalente al 1816)	parte
1144	412	Parparo (Masseria dei Domenicani)	216	11	00	65	47		(occupazione risalente al 1816)	parte
1145	413	Selva di Monopoli	25	166	00	86	37			
1146	414	Selva di Monopoli	3	126	00	27	78			
1147	415	Selva di Monopoli	38	85	00	69	88			
1148	416	Selva di Monopoli	1	210	00	06	05			
1149	417	Selva di Monopoli	39	33/a	00	11	07			
1150	418	Selva di Monopoli	39	33/d	00	11	35			
1151	419	Selva di Monopoli	11	94	00	43	40			
1152	419	Selva di Monopoli	11	100	00	25	20			

SERVIZIO URBANISTICO REGIONALE - BARI
REGIONE PUGLIA

Studio M. - Bari

98

REGIONE PUGLIA - ASSESSORATO AGRICOLTURA E FORESTE
Ufficio Usi Civici
Comune di MARTINA FRANCA - prov. di Taranto

Inventario dei Beni di Uso Civico
Stato Occupatori - Verifica Nucera del 17/11/1958

N. Prog	Num. d' ordine della verifica Nucera	Dati Catastali			Estensione			Sommatoria particelle accorpate	Note della Verifica	Annotazioni di Inventario
		Contrada	Foglio	Particella	Ha	Are	Ca			
1153	419							00.68.60		
1154	420	Selva di Monopoli	5	270	00	57	60			
1155	421	Selva di Monopoli	6	34	00	60	30			
1156	421	Selva di Monopoli	6	42	00	32	10			
1157	421	Selva di Monopoli	10	12	00	84	91			
1158	421							01.77.31		
1159	422	Selva di Monopoli	35	14/c	01	42	75			
1160	422	Selva di Monopoli	35	30/c	01	11	87			
1161	422							02.54.62		
1162	423	Parparo (Masseria dei Domenicani)	216	49	00	44	63		ex part.lla 12/a; (occupazione risalente al 1816)	
1163	423	Parparo (Masseria dei Domenicani)	216	52	00	19	40		ex part.lla 36/h; (occupazione risalente al 1816)	
1164	423							00.64.03		
1165	424	Selva di Monopoli	1	120	00	30	03			
1166	425	Selva di Monopoli	4	54/b	00	16	00			
1167	425	Selva di Monopoli	4	46	00	45	23			
1168	425	Selva di Monopoli	4	54/a	00	15	12			
1169	425							00.76.35		
1170	426	Selva di Monopoli	4	118	00	72	98			
1171	427	Selva di Monopoli	5	19	00	06	10			
1172	428	Selva di Monopoli	8	95	00	18	31			

SERVIZIO URBANISTICO REGIONALE - BARI
REGIONE PUGLIA

Studio M. - Bari

99

REGIONE PUGLIA - ASSESSORATO AGRICOLTURA E FORESTE
Ufficio Usi Civici
Comune di MARTINA FRANCA - prov. di Taranto

Inventario dei Beni di Uso Civico
Stato Occupatori - Verifica Nucera del 17/11/1958

N. Prog	Num. d' ordine della verifica Nucera	Dati Catastali			Estensione			Sommatoria particelle accorpate	Note della Verifica	Annotazioni di Inventario
		Contrada	Foglio	Particella	Ha	Are	Ca			
1173	429	Selva di Monopoli	15	97	01	42	56			
1174	430	Selva di Monopoli	18	111	00	43	85			
1175	431	Selva di Monopoli	24	140	00	82	33			
1176	431	Selva di Monopoli	24	141	00	00	86	-		
1177	431							00.83.19		
1178	432	Selva di Monopoli	42	56	01	40	30			
1179	432	Selva di Monopoli	42	57	00	36	65			
1180	432							01.76.95		
1181	433	Selva di Monopoli	30	182	00	91	90			
1182	434	Selva di Monopoli	45	1	03	17	44			
1183	434	Selva di Monopoli	45	2	03	42	14			
1184	434	Selva di Monopoli	45	3	02	57	68			
1185	434	Selva di Monopoli	45	4	01	35	00			
1186	434	Selva di Monopoli	45	5	00	14	01			
1187	434	Selva di Monopoli	45	6	00	22	75			
1188	434	Selva di Monopoli	45	8	00	28	41			
1189	434	Selva di Monopoli	45	9	00	05	08			
1190	434	Selva di Monopoli	45	11	05	76	40			
1191	434	Selva di Monopoli	45	12	00	64	35			
1192	434	Selva di Monopoli	45	13	00	72	40			

SERVIZIO URBANISTICO REGIONALE - BARI
REGIONE PUGLIA

Studio M. - Bari

100

REGIONE PUGLIA - ASSESSORATO AGRICOLTURA E FORESTE
Ufficio Usi Civici
Comune di MARTINA FRANCA - prov. di Taranto

Inventario dei Beni di Uso Civico
Stato Occupatori - Verifica Nucera del 17/11/1958

N. Prog	Num. d' ordine della verifica Nucera	Dati Catastali			Estensione			Sommatoria particelle accorpate	Note della Verifica	Annotazioni di Inventario
		Contrada	Foglio	Particella	Ha	Are	Ca			
1193	434	Selva di Monopoli	45	14	02	83	70			
1194	434	Selva di Monopoli	45	15	10	54	32			
1195	434	Selva di Monopoli	45	85	00	34	30			
1196	434							30.07.98		
1197	435	Selva di Monopoli	6	18	00	23	26			
1198	436	Selva di Monopoli	16	89	00	66	24			
1199	437	Selva di Monopoli	24	43	00	80	30			
1200	437	Selva di Monopoli	24	44	00	00	73			
1201	437	Selva di Monopoli	24	45	00	00	38			
1202	437							00.81.41		
1203	438	Selva di Monopoli	24	118/h	00	02	15			
1204	439	Selva di Monopoli	11	107	00	54	34			
1205	440	Selva di Monopoli	24	118/a	01	03	35			
1206	441	Selva di Monopoli	1	43/a	00	45	50			
1207	442	Selva di Monopoli	24	20	01	31	84			
1208	442	Selva di Monopoli	24	21	00	00	64			
1209	442							01.32.48		
1210	442/1	Selva di Monopoli	26	15	00	88	10			
1211	442/1	Selva di Monopoli	26	16	00	00	94			
1212	442/1	Selva di Monopoli	20	103/a	01	07	80			

SERVIZIO URBANISTICO REGIONALE - BARI
REGIONE PUGLIA

Studio M. - Bari

101

REGIONE PUGLIA - ASSESSORATO AGRICOLTURA E FORESTE
Ufficio Usi Civici
Comune di MARTINA FRANCA - prov. di Taranto

Inventario dei Beni di Uso Civico
Stato Occupatori - Verifica Nucera del 17/11/1958

N. Prog	Num. d'ordine della verifica Nucera	Dati Catastali			Estensione			Sommatoria particelle accorpate	Note della Verifica	Annotazioni di Inventario
		Contrada	Foglio	Particella	Ha	Are	Ca			
1213	442/1	Selva di Monopoli	20	54	00	95	40			
1214	442/1							02.92.24		
1215	443	Selva di Monopoli	25	153	00	50	96			
1216	444	Selva di Monopoli	24	239	01	31	06			
1217	444	Selva di Monopoli	24	240	00	01	43			
1218	444	Selva di Monopoli	51	9	00	90	82			
1219	444							02.23.31		
1220	445	Selva di Monopoli	37	99	01	75	55			
1221	446	Selva di Monopoli	3	235	00	87	07			
1222	446	Selva di Monopoli	3	244	00	60	01			
1223	446	Selva di Monopoli	3	233	00	32	32			
1224	446							01.79.40		
1225	447	Selva di Monopoli	5	247	00	36	40			
1226	447	Selva di Monopoli	6	32	00	31	26			
1227	447							00.67.66		
1228	448	Selva di Monopoli	9	101/h	00	68	23			
1229	449	Selva di Monopoli	7	10	00	23	64			
1230	449	Selva di Monopoli	7	11	00	20	14			
1231	449							00.43.78		
1232	450	Selva di Monopoli	7	4/b	00	44	04			

SERVIZIO URBANISTICO REGIONALE - BARI
REGIONE PUGLIA

Studio M. - Bari

102

REGIONE PUGLIA - ASSESSORATO AGRICOLTURA E FORESTE
Ufficio Usi Civici
Comune di MARTINA FRANCA - prov. di Taranto

Inventario dei Beni di Uso Civico
Stato Occupatori - Verifica Nucera del 17/11/1958

N. Prog	Num. d' ordine della verifica Nucera	Dati Catastali			Estensione			Sommatoria particelle accorpate	Note della Verifica	Annotazioni di Inventario
		Contrada	Foglio	Particella	Ha	Are	Ca			
1233	451	Selva di Monopoli	7	4/a	00	32	16			
1234	452	Selva di Monopoli	37	91	00	99	00			
1235	453	Selva di Monopoli	8	63	00	76	47			
1236	453	Selva di Monopoli	14	50/e	00	00	59			
1237	453							00.77.06		
1238	454	Selva di Monopoli	37	22/b	00	64	00			
1239	454	Selva di Monopoli	37	23/b	00	00	55			
1240	454							00.64.55		
1241	455	Selva di Monopoli	37	15/a	00	41	44			
1242	455	Selva di Monopoli	37	15/b	00	00	85			
1243	455							00.42.29		
1244	456	Selva di Monopoli	37	15/c	01	21	35			
1245	457	Selva di Monopoli	3	223	00	86	48			
1246	457	Selva di Monopoli	8	20/a	00	95	62			
1247	457							01.82.10		
1248	457/1	Selva di Monopoli	49	25	00	13	57			
1249	457/1	Selva di Monopoli	49	28	01	67	40			
1250	457/1							01.80.97		
1251	458	Selva di Monopoli	40	2/a	00	50	26			
1252	459	Selva di Monopoli	17	22	01	21	96			

SERVIZIO URBANISTICO REGIONALE - BARI
REGIONE PUGLIA

Studio M. - Bari

103

REGIONE PUGLIA - ASSESSORATO AGRICOLTURA E FORESTE
Ufficio Usi Civici
Comune di MARTINA FRANCA - prov. di Taranto

Inventario dei Beni di Uso Civico
Stato Occupatori - Verifica Nucera del 17/11/1958

N. Prog	Num. d'ordine della verifica Nucera	Dati Catastali			Estensione			Sommatoria particelle accorpate	Note della Verifica	Annotazioni di Inventario
		Contrada	Foglio	Particella	Ha	Are	Ca			
1253	459	Selva di Monopoli	17	23	08	21	00			
1254	459	Selva di Monopoli	37	35	02	72	79			
1255	459							12.15.75		
1256	460	Selva di Monopoli	16	75	01	20	84			
1257	460	Selva di Monopoli	37	13/a	00	64	00			
1258	460	Selva di Monopoli	37	36	00	63	21			
1259	460	Selva di Monopoli	37	47	00	74	71			
1260	460	Selva di Monopoli	37	48	00	37	11			
1261	460	Selva di Monopoli	36	163	00	11	67			
1262	460	Selva di Monopoli	36	164	00	39	18			
1263	460							04.10.71		
1264	461	Selva di Monopoli	3	237	01	54	70			
1265	461	Selva di Monopoli	3	241	00	62	37			
1266	461	Selva di Monopoli	8	20/b	00	75	04			
1267	461							02.92.11		
1268	462	Selva di Monopoli	40	45	00	38	56			
1269	463	Selva di Monopoli	36	67	00	85	85			
1270	464	Selva di Monopoli	37	4	01	65	04			
1271	464	Selva di Monopoli	37	89	00	43	45			
1272	464	Selva di Monopoli	37	13/b	00	97	60			

SERVIZIO URBANISTICO REGIONALE - BARI
REGIONE PUGLIA

Studio M. - Bari

104

REGIONE PUGLIA - ASSESSORATO AGRICOLTURA E FORESTE
Ufficio Usi Civici
Comune di MARTINA FRANCA - prov. di Taranto

Inventario dei Beni di Uso Civico
Stato Occupatori - Verifica Nucera del 17/11/1958

N. Prog	Num. d' ordine della verifica Nucera	Dati Catastali			Estensione			Sommatoria particelle accorpate	Note della Verifica	Annotazioni di Inventario
		Contrada	Foglio	Particella	Ha	Are	Ca			
1273	464	Selva di Monopoli	37	22/a	00	81	53			
1274	464	Selva di Monopoli	37	23/a	00	00	22			
1275	464	Selva di Monopoli	37	13/d	00	13	50			
1276	464							04.01.34		
1277	465	Selva di Monopoli	13	23	00	01	12			
1278	465	Selva di Monopoli	13	45	00	87	80			
1279	465							00.88.92		
1280	466	Selva di Monopoli	13	27	00	01	11			
1281	466	Selva di Monopoli	13	32	00	82	35			
1282	466							00.83.46		
1283	467	Selva di Monopoli	37	57	00	03	12			
1284	467	Selva di Monopoli	37	59	00	17	19			
1285	467							00.20.31		
1286	468	Selva di Monopoli	22	101	00	84	90			
1287	469	Selva di Monopoli	17	141	00	15	90			
1288	469	Selva di Monopoli	17	200	00	20	00			
1289	469							00.35.90		
1290	470	Selva di Monopoli	17	143	00	17	16			
1291	470	Selva di Monopoli	17	145	00	16	30			
1292	470	Selva di Monopoli	17	140	00	23	50			

SERVIZIO URBANISTICO REGIONALE - BARI
REGIONE PUGLIA

Studio M. - Bari

105

REGIONE PUGLIA - ASSESSORATO AGRICOLTURA E FORESTE
Ufficio Usi Civici
Comune di MARTINA FRANCA - prov. di Taranto

Inventario dei Beni di Uso Civico
Stato Occupatori - Verifica Nucera del 17/11/1958

N. Prog	Num. d' ordine della verifica Nucera	Dati Catastali			Estensione			Sommatoria particelle accorpate	Note della Verifica	Annotazioni di Inventario
		Contrada	Foglio	Particella	Ha	Are	Ca			
1293	470	Selva di Monopoli	17	142	00	37	50			
1294	470							02.44.46		
1295	471	Selva di Monopoli	3	243	00	57	64			
1296	471	Selva di Monopoli	3	130	01	49	75			
1297	471							02.07.39		
1298	472	Selva di Monopoli	6	232	00	01	86			
1299	472	Selva di Monopoli	6	233	02	20	32			
1300	472	Selva di Monopoli	12	7	00	37	57			
1301	472							02.59.75		
1302	473	Selva di Monopoli	6	234	00	02	96			
1303	474	Selva di Monopoli	42	10	00	73	57			
1304	475	Selva di Monopoli	42	7	00	52	62			
1305	476	Selva di Monopoli	22	176	00	33	30			
1306	476	Selva di Monopoli	25	113	00	26	26			
1307	476							00.59.56		
1308	477	Selva di Monopoli	22	166/b	00	22	80			
1309	478	Selva di Monopoli	22	183	00	01	60			
1310	478	Selva di Monopoli	22	184	00	31	04			
1311	478	Selva di Monopoli	22	63	00	11	30			
1312	478	Selva di Monopoli	22	166/a	00	11	75			

SERVIZIO URBANISTICO REGIONALE - BARI
REGIONE PUGLIA

Studio M. - Bari

106

REGIONE PUGLIA - ASSESSORATO AGRICOLTURA E FORESTE
Ufficio Usi Civici
Comune di MARTINA FRANCA - prov. di Taranto

Inventario dei Beni di Uso Civico
Stato Occupatori - Verifica Nucera del 17/11/1958

N. Prog	Num. d' ordine della verifica Nucera	Dati Catastali			Estensione			Sommatoria particelle accorpate	Note della Verifica	Annotazioni di Inventario
		Contrada	Foglio	Particella	Ha	Are	Ca			
1313	478							00.55.69		
1314	479	Selva di Monopoli	34	89	01	10	45			
1315	480	Selva di Monopoli	34	19	01	08	65			
1316	481	Selva di Monopoli	12	128	00	03	02			
1317	482	Selva di Monopoli	17	72	00	54	70			
1318	483	Selva di Monopoli	61	31	01	75	87			
1319	484	Selva di Monopoli	24	199	00	96	38			
1320	485	Selva di Monopoli	17	127	00	41	82			
1321	486	Selva di Monopoli	44	45	00	40	12			
1322	486	Selva di Monopoli	44	47	00	28	97			
1323	486	Selva di Monopoli	44	223	00	09	32			
1324	486							00.38.41		
1325	487	Selva di Monopoli	44	220	00	11	53			
1326	487	Selva di Monopoli	44	219	00	18	94			
1327	487	Selva di Monopoli	44	50	00	11	97			
1328	487	Selva di Monopoli	44	51	00	05	95			
1329	487	Selva di Monopoli	44	222	00	49	75			
1330	487							00.98.14		
1331	488	Selva di Monopoli	14	43	00	42	56			
1332	488	Selva di Monopoli	14	47	00	02	78			

SERVIZIO URBANISTICO REGIONALE - BARI
REGIONE PUGLIA

Studio M. - Bari

107

REGIONE PUGLIA - ASSESSORATO AGRICOLTURA E FORESTE
Ufficio Usi Civici
Comune di MARTINA FRANCA - prov. di Taranto

Inventario dei Beni di Uso Civico
Stato Occupatori - Verifica Nucera del 17/11/1958

N. Prog	Num. d' ordine della verifica Nucera	Dati Catastali			Estensione			Sommatoria particelle accorpate	Note della Verifica	Annotazioni di Inventario
		Contrada	Foglio	Particella	Ha	Are	Ca			
1333	488	Selva di Monopoli	14	58/a	00	63	50			
1334	488	Selva di Monopoli	14	58/b	00	06	10			
1335	488							01.14.94		
1336	489	Selva di Monopoli	14	89/a	01	15	65			
1337	490	Selva di Monopoli	1	127	01	24	45			
1338	490	Selva di Monopoli	1	138	00	69	44			
1339	490							01.93.89		
1340	491	Selva di Monopoli	15	102	00	63	34		livellario al Monte Purgatorio	
1341	492	Selva di Monopoli	24	116	00	50	88			
1342	493	Selva di Monopoli	21	95/a	00	07	10			
1343	493	Selva di Monopoli	21	96/a	00	08	76			
1344	493	Selva di Monopoli	21	96/c	00	15	92			
1345	493							00.31.78		
1346	494	Selva di Monopoli	1	286	00	79	28			
1347	494	Selva di Monopoli	5	38	00	76	95			
1348	494							01.56.23		
1349	495	Selva di Monopoli	1	17	01	08	50			
1350	496	Selva di Monopoli	1	8	00	19	97			
1351	497	Selva di Monopoli	1	11	00	38	06			
1352	497	Selva di Monopoli	1	18	00	71	84			

SERVIZIO URBANISTICO REGIONALE - Bari
REGIONE PUGLIA

Studio M. - Bari

108

REGIONE PUGLIA - ASSESSORATO AGRICOLTURA E FORESTE
Ufficio Usi Civici
Comune di MARTINA FRANCA - prov. di Taranto

Inventario dei Beni di Uso Civico
Stato Occupatori - Verifica Nucera del 17/11/1958

N. Prog	Num. d'ordine della verifica Nucera	Dati Catastali			Estensione			Sommatoria particelle accorpate	Note della Verifica	Annotazioni di Inventario
		Contrada	Foglio	Particella	Ha	Are	Ca			
1353	497	Selva di Monopoli	1	23/b	00	60	65			
1354	497	Selva di Monopoli	1	24/b	00	31	91			
1355	497							02.02.46		
1356	498	Selva di Monopoli	24	126/b	00	41	00			
1357	499	Selva di Monopoli	1	24/a	00	42	75			
1358	499	Selva di Monopoli	1	23/a	00	48	59			
1359	499							00.91.34		
1360	500	Selva di Monopoli	31	65	01	24	24			
1361	500	Selva di Monopoli	31	66	00	32	98			
1362	500	Selva di Monopoli	31	81	04	23	54			
1363	500							05.80.76		
1364	501	Selva di Monopoli	22	156	03	23	60			
1365	501	Selva di Monopoli	23	158	00	08	02			
1366	501	Selva di Monopoli	33	11	00	86	30			
1367	501	Selva di Monopoli	33	44	00	02	88			
1368	501	Selva di Monopoli	33	45	00	08	02			
1369	501	Selva di Monopoli	35	82	01	27	80			
1370	501							05.56.62		
1371	502	Selva di Monopoli	35	96	00	87	80			
1372	503	Selva di Monopoli	16	46	00	33	81			

SERVIZIO URBANISTICO REGIONALE - BARI
REGIONE PUGLIA

Studio M. - Bari

109

REGIONE PUGLIA - ASSESSORATO AGRICOLTURA E FORESTE
Ufficio Usi Civici
Comune di MARTINA FRANCA - prov. di Taranto

Inventario dei Beni di Uso Civico
Stato Occupatori - Verifica Nucera del 17/11/1958

N. Prog	Num. d' ordine della verifica Nucera	Dati Catastali			Estensione			Sommatoria particelle accorpate	Note della Verifica	Annotazioni di Inventario
		Contrada	Foglio	Particella	Ha	Are	Ca			
1373	504	Selva di Monopoli	1	197	00	19	50			
1374	504	Selva di Monopoli	1	198	00	47	77			
1375	504	Selva di Monopoli	1	202	00	81	13			
1376	504	Selva di Monopoli	1	180	01	65	54			
1377	504	Selva di Monopoli	1	182	00	96	50			
1378	504							04.00.44		
1379	505	Selva di Monopoli	2	254	00	29	30			
1380	505	Selva di Monopoli	2	281	00	05	34			
1381	505							00.34.64		
1382	506	Selva di Monopoli	35	57	00	77	25			
1383	507	Selva di Monopoli	12	24	00	00	91			
1384	508	Selva di Monopoli	7	139	00	10	75			
1385	508	Selva di Monopoli	7	156	00	36	32			
1386	508							00.47.07		
1387	509	Selva di Monopoli	37	35	02	72	79			
1388	510	Selva di Monopoli	37	14	08	40	21			
1389	510	Selva di Monopoli	37	24	02	67	48			
1390	510	Selva di Monopoli	37	26	00	08	88			
1391	510							11.16.57		
1392	511	Selva di Monopoli	49	26	00	04	80			

SERVIZIO URBANISTICO REGIONALE - BARI
REGIONE PUGLIA

Studio M. - Bari

110

REGIONE PUGLIA - ASSESSORATO AGRICOLTURA E FORESTE
Ufficio Usi Civici
Comune di MARTINA FRANCA - prov. di Taranto

Inventario dei Beni di Uso Civico
Stato Occupatori - Verifica Nucera del 17/11/1958

N. Prog	Num. d'ordine della verifica Nucera	Dati Catastali			Estensione			Sommatoria particelle accorpate	Note della Verifica	Annotazioni di Inventario
		Contrada	Foglio	Particella	Ha	Are	Ca			
1393	511	Selva di Monopoli	49	29	01	54	10			
1394	511							01.58.90		
1395	512	Selva di Monopoli	3	132	00	58	15			
1396	512	Selva di Monopoli	3	236	00	89	65			
1397	512							01.47.80		
1398	513	Selva di Monopoli	3	167	00	03	34			
1399	514	Selva di Monopoli	7	9	00	42	23			
1400	515	Selva di Monopoli	5	190	00	50	82			
1401	515	Selva di Monopoli	5	238	00	83	28			
1402	515	Selva di Monopoli	5	28	00	54	90			
1403	515	Selva di Monopoli	5	23	00	02	22			
1404	515							01.91.22		
1405	516	Parparo (Masseria dei Domenicani)	216	2	00	81	85		(occupazione risalente al 1816)	
1406	517	Selva di Monopoli	5	156	00	47	25			
1407	517	Selva di Monopoli	5	258	00	45	45			
1408	517							00.93.70		
1409	518	Selva di Monopoli	20	65/b	01	33	18			
1410	518	Selva di Monopoli	20	79	00	57	72			
1411	518	Selva di Monopoli	20	64/d	00	04	65			
1412	518	Selva di Monopoli	20	87/a	00	05	00			

SERVIZIO URBANISTICO REGIONALE - BARI
REGIONE PUGLIA

Studio M. - Bari

111

REGIONE PUGLIA - ASSESSORATO AGRICOLTURA E FORESTE
Ufficio Usi Civici
Comune di MARTINA FRANCA - prov. di Taranto

Inventario dei Beni di Uso Civico
Stato Occupatori - Verifica Nucera del 17/11/1958

N. Prog	Num. d'ordine della verifica Nucera	Dati Catastali			Estensione			Sommatoria particelle accorpate	Note della Verifica	Annotazioni di Inventario
		Contrada	Foglio	Particella	Ha	Are	Ca			
1413	518	Selva di Monopoli	20	87/b	02	59	93			
1414	518	Selva di Monopoli	20	87/c	01	18	40			
1415	518							05.78.88		
1416	519	Selva di Monopoli	37	21	00	07	48			
1417	520	Selva di Monopoli	40	29	00	90	12			
1418	521	Selva di Monopoli	43	22	01	31	38			
1419	522	Selva di Monopoli	38	111	00	64	44		livellario a Fumarola Angelo	
1420	523	Selva di Monopoli	42	41	00	62	91			
1421	523	Selva di Monopoli	43	1	00	88	72			
1422	523							00.51.63		
1423	524	Selva di Monopoli	1	183	00	74	18			
1424	525	Selva di Monopoli	51	27	01	11	20			
1425	526	Selva di Monopoli	51	21/a	00	07	00			
1426	527	Selva di Monopoli	51	21/b	00	01	80			
1427	528	Selva di Monopoli	51	21/c	00	90	86			
1428	529	Selva di Monopoli	24	30	00	48	98			
1429	530	Selva di Monopoli	40	170	00	24	45			
1430	530	Selva di Monopoli	40	54/a	00	58	11			
1431	530							00.82.56		
1432	531	Selva di Monopoli	21	135	00	42	49			

SERVIZIO URBANISTICO REGIONALE - BARI
REGIONE PUGLIA

Studio M. - Bari

112

REGIONE PUGLIA - ASSESSORATO AGRICOLTURA E FORESTE
Ufficio Usi Civici
Comune di MARTINA FRANCA - prov. di Taranto

Inventario dei Beni di Uso Civico
Stato Occupatori - Verifica Nucera del 17/11/1958

N. Prog	Num. d' ordine della verifica Nucera	Dati Catastali			Estensione			Sommatoria particelle accorpate	Note della Verifica	Annotazioni di Inventario
		Contrada	Foglio	Particella	Ha	Are	Ca			
1433	532	Parparo (Masseria Rosfini)	216		25	50	00		tomolate trenta, ciascuna di 2500 passi quadrati, corrispondono .... : Ha 25.50.00; (occupazione risalente al 1816)	sullo Stato Nucera non è riportato l' identificativo particellare
1434	533	Selva di Monopoli	36	64	00	96	90			
1435	534	Selva di Monopoli	36	90	00	19	55			
1436	535	Selva di Monopoli	19	129/a	00	47	90			
1437	536	Selva di Monopoli	30	31/z	00	95	00			
1438	537	Selva di Monopoli	36	140	00	53	37			
1439	537	Selva di Monopoli	36	144	00	21	42			
1440	537							00.74.79		
1441	538	Selva di Monopoli	54	181	00	45	76			
1442	539	Selva di Monopoli	36	99	00	60	56			
1443	540	Selva di Monopoli	38	83	01	01	22			
1444	540	Selva di Monopoli	36	97	00	47	70			
1445	540	Selva di Monopoli	39	66/c	00	30	40			
1446	540	Selva di Monopoli	39	169	00	86	82			
1447	540							02.67.34		
1448	541	Selva di Monopoli	39	176	00	46	92			
1449	541	Selva di Monopoli	39	64	00	92	23			
1450	541							01.49.15		
1451	542	Selva di Monopoli	38	31	00	30	32			

SERVIZIO URBANISTICO REGIONALE - BARI
REGIONE PUGLIA

Studio M. - Bari

113

REGIONE PUGLIA - ASSESSORATO AGRICOLTURA E FORESTE
Ufficio Usi Civici
Comune di MARTINA FRANCA - prov. di Taranto

Inventario dei Beni di Uso Civico
Stato Occupatori - Verifica Nucera del 17/11/1958

N. Prog	Num. d' ordine della verifica Nucera	Dati Catastali			Estensione			Sommatoria particelle accorpate	Note della Verifica	Annotazioni di Inventario
		Contrada	Foglio	Particella	Ha	Are	Ca			
1452	542	Selva di Monopoli	38	165	00	30	18			
1453	542	Selva di Monopoli	38	166	00	30	24			
1454	542							00.90.74		
1455	543	Selva di Monopoli	38	70	00	74	33			
1456	543	Selva di Monopoli	37	39	02	13	18			
1457	543							02.87.51		
1458	544	Selva di Monopoli	57	213	00	40	42			
1459	545	Selva di Monopoli	26	101	00	68	90			
1460	545	Selva di Monopoli	26	102	00	00	39			
1461	545							00.79.29		
1462	546	Selva di Monopoli	56	193	00	00	83		livellario a Fischetti Giuseppe	
1463	546	Selva di Monopoli	56	192	00	43	75		livellario a Fischetti Giuseppe	
1464	546							00.44.58		
1465	547	Selva di Monopoli	56	13	00	95	40			
1466	547	Selva di Monopoli	56	159	00	88	32			
1467	547							01.83.72		
1468	548	Selva di Monopoli	43	170	00	57	00		livellario alla Prebenda Parrocchiale	
1469	549	Selva di Monopoli	56	160	01	23	35			
1470	550	Selva di Monopoli	56	162	00	25	60			
1471	550	Selva di Monopoli	56	163	00	26	66			

SERVIZIO URBANISTICO REGIONALE - BARI
REGIONE PUGLIA

Studio M. - Bari

114

REGIONE PUGLIA - ASSESSORATO AGRICOLTURA E FORESTE
Ufficio Usi Civici
Comune di MARTINA FRANCA - prov. di Taranto

Inventario dei Beni di Uso Civico
Stato Occupatori - Verifica Nucera del 17/11/1958

N. Prog	Num. d' ordine della verifica Nucera	Dati Catastali			Estensione			Sommatoria particelle accorpate	Note della Verifica	Annotazioni di Inventario
		Contrada	Foglio	Particella	Ha	Are	Ca			
1472	550	Selva di Monopoli	56	164	00	00	69			
1473	550							00.52.95		
1474	551	Selva di Monopoli	56	191	00	41	75		livellario a Fischetti Giuseppe	
1475	552	Selva di Monopoli	42	16	00	23	60		livellario a Fischetti Giuseppe	
1476	553	Selva di Monopoli	36	165	00	39	00			
1477	554	Selva di Monopoli	14	50/a	00	01	18			
1478	555	Selva di Monopoli	7	5/a	00	37	98			
1479	555	Selva di Monopoli	7	5/b	00	37	98			
1480	555							00.75.96		
1481	556	Selva di Monopoli	7	2	01	26	80			
1482	556	Selva di Monopoli	38	191	00	18	36			
1483	556							01.45.16		
1484	557	Selva di Monopoli	216	6	00	50	44			
1485	558	Selva di Monopoli	56	15	00	48	40			
1486	558	Selva di Monopoli	56	16	00	01	68			
1487	558							00.50.08		
1488	559	Selva di Monopoli	1	5	01	60	83			
1489	560	Selva di Monopoli	39	107/c	00	02	62			
1490	560	Selva di Monopoli	39	143/c	00	43	00			
1491	560							00.45.62		

SERVIZIO URBANISTICO REGIONALE - BARI
REGIONE PUGLIA

Studio M. - Bari

115

REGIONE PUGLIA - ASSESSORATO AGRICOLTURA E FORESTE
Ufficio Usi Civici
Comune di MARTINA FRANCA - prov. di Taranto

Inventario dei Beni di Uso Civico
Stato Occupatori - Verifica Nucera del 17/11/1958

N. Prog	Num. d' ordine della verifica Nucera	Dati Catastali			Estensione			Sommatoria particelle accorpate	Note della Verifica	Annotazioni di Inventario
		Contrada	Foglio	Particella	Ha	Are	Ca			
1492	561	Selva di Monopoli	39	107/e	00	33	41			
1493	561	Selva di Monopoli	39	143/b	00	46	80			
1494	561							00.80.21		
1495	562	Selva di Monopoli	39	107/a	00	67	49			
1496	563	Selva di Monopoli	39	151	00	84	05			
1497	564	Selva di Monopoli	39	107/d	00	25	56			
1498	564	Selva di Monopoli	39	143/f	00	44	80			
1499	564	Selva di Monopoli	39	143/e	00	44	00			
1500	564							01.14.36		
1501	565	Selva di Monopoli	30	31/p	00	09	92			
1502	565	Selva di Monopoli	30	32	00	35	65			
1503	565							00.45.57		
1504	566	Selva di Monopoli	39	198	00	42	12			
1505	566	Selva di Monopoli	39	199	00	43	51			
1506	566							00.85.63		
1507	567	Selva di Monopoli	39	150	00	47	48			
1508	568	Selva di Monopoli	31	77	02	03	30			
1509	568	Selva di Monopoli	31	91/e	00	99	07			
1510	568	Selva di Monopoli	31	83/b	07	05	75			
1511	568							10.08.12		

SERVIZIO URBANISTICO REGIONALE - BARI
REGIONE PUGLIA

Studio M. - Bari

116

REGIONE PUGLIA - ASSESSORATO AGRICOLTURA E FORESTE
Ufficio Usi Civici
Comune di MARTINA FRANCA - prov. di Taranto

Inventario dei Beni di Uso Civico
Stato Occupatori - Verifica Nucera del 17/11/1958

N. Prog	Num. d'ordine della verifica Nucera	Dati Catastali			Estensione			Sommatoria particelle accorpate	Note della Verifica	Annotazioni di Inventario
		Contrada	Foglio	Particella	Ha	Are	Ca			
1512	569	Selva di Monopoli	31	79	03	68	35			
1513	569	Selva di Monopoli	31	80	02	85	47			
1514	569	Selva di Monopoli	31	89	00	04	04			
1515	569	Selva di Monopoli	31	88/b	00	33	10			
1516	569	Selva di Monopoli	31	91/a	01	76	55			
1517	569							08.68.51		
1518	570	Selva di Monopoli	31	91/b	10	19	00			
1519	570	Selva di Monopoli	31	91/c	00	00	66			
1520	570	Selva di Monopoli	32	19	01	62	60			
1521	570	Selva di Monopoli	32	32	00	32	40			
1522	570							12.14.66		
1523	571	Selva di Monopoli	31	83	06	08	00			
1524	571	Selva di Monopoli	31	85	00	27	35			
1525	571	Selva di Monopoli	31	88/a	00	28	80			
1526	571	Selva di Monopoli	31	91/d	01	78	35			
1527	571							08.42.50		
1528	572	Selva di Monopoli	39	143/a	00	49	79			
1529	573	Selva di Monopoli	52	113	00	42	87			
1530	574	Selva di Monopoli	31	71	00	23	64			
1531	575	Selva di Monopoli	39	149/d	00	20	17			

SERVIZIO URBANISTICO REGIONALE - BARI
REGIONE PUGLIA

Studio M. - Bari

117

REGIONE PUGLIA - ASSESSORATO AGRICOLTURA E FORESTE
Ufficio Usi Civici
Comune di MARTINA FRANCA - prov. di Taranto

Inventario dei Beni di Uso Civico
Stato Occupatori - Verifica Nucera del 17/11/1958

N. Prog	Num. d' ordine della verifica Nucera	Dati Catastali			Estensione			Sommatoria particelle accorpate	Note della Verifica	Annotazioni di Inventario
		Contrada	Foglio	Particella	Ha	Are	Ca			
1532	575	Selva di Monopoli	40	111/b	00	51	46			
1533	575							00.71.63		
1534	576	Selva di Monopoli	23	26	00	52	50			
1535	576	Selva di Monopoli	23	28	00	03	98			
1536	576	Selva di Monopoli	23	36	00	01	57			
1537	576	Selva di Monopoli	23	37	00	16	45			
1538	576	Selva di Monopoli	23	38	00	03	70			
1539	576	Selva di Monopoli	23	39	00	00	36			
1540	576	Selva di Monopoli	23	104	03	85	21			
1541	576	Selva di Monopoli	23	105	00	81	46			
1542	576	Selva di Monopoli	23	106	00	08	65			
1543	576	Selva di Monopoli	23	76	01	74	79			
1544	576	Selva di Monopoli	23	77	02	14	00			
1545	576							09.42.67		
1546	577	Selva di Monopoli	38	218	00	77	11			
1547	578	Selva di Monopoli	15	96	00	48	70			
1548	579	Selva di Monopoli	29	5/e	00	16	60			
1549	579	Selva di Monopoli	29	6/e	02	38	40			
1550	579	Selva di Monopoli	30	31/f	00	01	87			
1551	579	Selva di Monopoli	30	32/f	01	68	41			

SERVIZIO URBANISTICO REGIONALE - BARI
REGIONE PUGLIA

Studio M. - Bari

118

REGIONE PUGLIA - ASSESSORATO AGRICOLTURA E FORESTE
Ufficio Usi Civici
Comune di MARTINA FRANCA - prov. di Taranto

Inventario dei Beni di Uso Civico
Stato Occupatori - Verifica Nucera del 17/11/1958

N. Prog	Num. d'ordine della verifica Nucera	Dati Catastali			Estensione			Sommatoria particelle accorpate	Note della Verifica	Annotazioni di Inventario
		Contrada	Foglio	Particella	Ha	Are	Ca			
1552	579							03.25.28		
1553	580	Selva di Monopoli	30	31/a-e	00	77	51			
1554	581	Selva di Monopoli	19	117	00	03	06			
1555	581	Selva di Monopoli	19	118	00	08	92			
1556	581							00.11.98		
1557	582	Selva di Monopoli	30	31/u	00	92	00			
1558	582	Selva di Monopoli	38	59	00	91	95			
1559	582							01.83.95		
1560	583	Selva di Monopoli	38	61	01	03	14			
1561	584	Selva di Monopoli	38	62	00	49	56			
1562	584	Selva di Monopoli	38	84	00	35	18			
1563	584							00.84.74		
1564	585	Selva di Monopoli	54	35	00	01	04			
1565	585	Selva di Monopoli	54	182	00	17	94			
1566	585							00.18.98		
1567	586	Selva di Monopoli	17	3/b	00	12	80			
1568	587	Selva di Monopoli	38	10	00	19	77			
1569	587	Selva di Monopoli	38	11	00	01	32			
1570	587							00.11.09		
1571	588	Selva di Monopoli	28	5/d	00	11	42			

SERVIZIO URBANISTICO REGIONALE BARI - REGIONE PUGLIA

Studio M. - Bari

119

REGIONE PUGLIA - ASSESSORATO AGRICOLTURA E FORESTE
Ufficio Usi Civici
Comune di MARTINA FRANCA - prov. di Taranto

Inventario dei Beni di Uso Civico
Stato Occupatori - Verifica Nucera del 17/11/1958

N. Prog	Num. d' ordine della verifica Nucera	Dati Catastali			Estensione			Sommatoria particelle accorpate	Note della Verifica	Annotazioni di Inventario
		Contrada	Foglio	Particella	Ha	Are	Ca			
1572	588	Selva di Monopoli	28	6/d	00	94	35			
1573	588	Selva di Monopoli	37	81	00	05	56			
1574	588							01.11.33		
1575	589	Selva di Monopoli	18	116/a	00	39	90			
1576	590	Selva di Monopoli	12	156	00	43	36			
1577	591	Selva di Monopoli	39	71	00	41	93		livellario a Piccoli-Restino Angela	
1578	592	Selva di Monopoli	37	95	00	31	55			
1579	593	Selva di Monopoli	8	189	00	44	25			
1580	594	Selva di Monopoli	8	190	00	01	14			
1581	594	Selva di Monopoli	8	191	01	41	45			
1582	594							00.42.59		
1583	594/1	Selva di Monopoli	8	192	00	43	25			
1584	594/2	Selva di Monopoli	19	106	00	05	39			
1585	594/3	Selva di Monopoli	18	122	00	21	50			
1586	594/3	Selva di Monopoli	18	128	00	72	50			
1587	594/3							00.94.00		
1588	594/4	Selva di Monopoli	30	31/ac	00	51	76			
1589	594/4	Selva di Monopoli	30	32/...	00	99	54			(subalterno particellare indecifrabile)
1590	594/4							00.51.30		
1591	595	Selva di Monopoli	18	3/c	00	25	25			

SERVIZIO URBANISTICO REGIONALE - BARI
REGIONE PUGLIA

Studio M. - Bari

120

REGIONE PUGLIA - ASSESSORATO AGRICOLTURA E FORESTE
Ufficio Usi Civici
Comune di MARTINA FRANCA - prov. di Taranto

Inventario dei Beni di Uso Civico
Stato Occupatori - Verifica Nucera del 17/11/1958

N. Prog	Num. d' ordine della verifica Nucera	Dati Catastali			Estensione			Sommatoria particelle accorpate	Note della Verifica	Annotazioni di Inventario
		Contrada	Foglio	Particella	Ha	Are	Ca			
1592	595/1	Selva di Monopoli	40	90	00	30	40			
1593	596	Selva di Monopoli	18	26	00	21	07			
1594	596	Selva di Monopoli	18	24	01	43	65			
1595	596	Selva di Monopoli	18	25	00	46	20			
1596	596	Selva di Monopoli	18	27	02	20	90			
1597	596	Selva di Monopoli	18	28	00	17	48			
1598	596	Selva di Monopoli	18	125	00	28	10			
1599	596	Selva di Monopoli	18	63	01	41	50			
1600	596	Selva di Monopoli	18	112	02	46	20			
1601	596							08.65.10		
1602	596/1	Selva di Monopoli	5	182	00	23	80			
1603	596/2	Selva di Monopoli	11	25	00	13	10			
1604	596/2	Selva di Monopoli	11	27	00	51	00			
1605	596/2							00.64.10		
1606	596/3	Selva di Monopoli	17	173	00	80	13			
1607	596/3	Selva di Monopoli	17	174	00	00	58			
1608	596/3							00.80.71		
1609	597	Selva di Monopoli	11	85/a	00	50	30			
1610	597/1	Selva di Monopoli	11	85/b	00	34	90			
1611	598	Selva di Monopoli	20	100	00	46	06			

SEGRETARIATO URBANISTICO REGIONALE - BARI
REGIONE PUGLIA

Studio M. - Bari

121

REGIONE PUGLIA - ASSESSORATO AGRICOLTURA E FORESTE
Ufficio Usi Civici
Comune di MARTINA FRANCA - prov. di Taranto

Inventario dei Beni di Uso Civico
Stato Occupatori - Verifica Nucera del 17/11/1958

N. Prog	Num. d' ordine della verifica Nucera	Dati Catastali			Estensione			Sommatoria particelle accorpate	Note della Verifica	Annotazioni di Inventario
		Contrada	Foglio	Particella	Ha	Are	Ca			
1612	598	Selva di Monopoli	20	86	00	16	80			
1613	598	Selva di Monopoli	20	110	01	51	15			
1614	598	Selva di Monopoli	20	93/a	00	06	90			
1615	598	Selva di Monopoli	20	94/a	00	69	16			
1616	598	Selva di Monopoli	20	75	00	43	03			
1617	598							03.33.10		
1618	599	Selva di Monopoli	35	56/a	01	14	88			
1619	599	Selva di Monopoli	35	56/b	00	35	67			
1620	599							01.50.55		
1621	600	Selva di Monopoli	35	58	00	70	90			
1622	601	Selva di Monopoli	7	33	00	74	80			
1623	602	Selva di Monopoli	35	81	01	05	15			
1624	602	Selva di Monopoli	34	26	00	92	40			
1625	602	Selva di Monopoli	34	88	00	94	54			
1626	602							02.92.09		
1627	603	Selva di Monopoli	20	84/b	00	76	90			
1628	603	Selva di Monopoli	20	88/c	01	46	86			
1629	603	Selva di Monopoli	35	61	01	84	80			
1630	603							04.08.56		
1631	604	Selva di Monopoli	15	104	00	87	00			

SERVIZIO URBANISTICO REGIONALE - BARI
REGIONE PUGLIA

Studio M. - Bari

122

REGIONE PUGLIA - ASSESSORATO AGRICOLTURA E FORESTE
Ufficio Usi Civici
Comune di MARTINA FRANCA - prov. di Taranto

Inventario dei Beni di Uso Civico
Stato Occupatori - Verifica Nucera del 17/11/1958

N. Prog	Num. d' ordine della verifica Nucera	Dati Catastali			Estensione			Sommatoria particelle accorpate	Note della Verifica	Annotazioni di Inventario
		Contrada	Foglio	Particella	Ha	Are	Ca			
1632	604	Selva di Monopoli	8	16	00	45	05			
1633	604							01.32.05		
1634	605	Selva di Monopoli	19	85	00	19	11			
1635	605	Selva di Monopoli	19	99	00	07	86			
1636	605							00.26.97		
1637	606	Selva di Monopoli	29	6/g	00	81	30			
1638	607	Selva di Monopoli	8	67	02	89	69			
1639	607	Selva di Monopoli	8	69	03	82	01			
1640	607	Selva di Monopoli	8	72	00	19	09			
1641	607	Selva di Monopoli	8	186	00	19	78			
1642	607							08.10.57		
1643	608	Selva di Monopoli	54	29	00	44	05			
1644	608	Selva di Monopoli	54	30	00	03	23			
1645	608	Selva di Monopoli	54	31	00	47	80			
1646	608	Selva di Monopoli	54	36	00	49	06			
1647	608							01.44.14		
1648	609	Selva di Monopoli	15	33	00	20	20			
1649	610	Selva di Monopoli	15	95	01	54	14		livellario al Monte Purgatorio	
1650	610	Selva di Monopoli	14	98	00	93	24		livellario al Monte Purgatorio	
1651	610							02.47.38		

SERVIZIO URBANISTICO REGIONALE - BARI
REGIONE PUGLIA

Studio M. - Bari

123

REGIONE PUGLIA - ASSESSORATO AGRICOLTURA E FORESTE
Ufficio Usi Civici
Comune di MARTINA FRANCA - prov. di Taranto

Inventario dei Beni di Uso Civico
Stato Occupatori - Verifica Nucera del 17/11/1958

N. Prog	Num. d' ordine della verifica Nucera	Dati Catastali			Estensione			Sommatoria particelle accorpate	Note della Verifica	Annotazioni di Inventario
		Contrada	Foglio	Particella	Ha	Are	Ca			
1652	611	Selva di Monopoli	30	74	00	01	47			
1653	611	Selva di Monopoli	30	18	01	70	70			
1654	611							01.72.17		
1655	612	Selva di Monopoli	11	121	01	53	66			
1656	612	Selva di Monopoli	11	122	01	32	49			
1657	612	Selva di Monopoli	11	127	00	20	94			
1658	612							03.07.09		
1659	613	Selva di Monopoli	39	170	00	48	10			
1660	614	Selva di Monopoli	14	12	00	48	97			
1661	615	Selva di Monopoli	4	71/a	00	03	33			
1662	615	Selva di Monopoli	4	71/b	00	04	35			
1663	615	Selva di Monopoli	4	72	00	04	28			
1664	615							00.01.95		
1665	616	Selva di Monopoli	2	33	00	81	34			
1666	617	Selva di Monopoli	29	6/h	01	00	00			
1667	618	Selva di Monopoli	26	25	00	00	45			
1668	618	Selva di Monopoli	26	23	00	00	93			
1669	618							00.01.38		
1670	619	Selva di Monopoli	15	151	00	69	69			
1671	620	Selva di Monopoli	18	31	00	86	20			

SERVIZIO URBANISTICO REGIONALE - BARI
REGIONE PUGLIA

Studio M. - Bari

124

REGIONE PUGLIA - ASSESSORATO AGRICOLTURA E FORESTE
Ufficio Usi Civici
Comune di MARTINA FRANCA - prov. di Taranto

Inventario dei Beni di Uso Civico
Stato Occupatori - Verifica Nucera del 17/11/1958

N. Prog	Num. d' ordine della verifica Nucera	Dati Catastali			Estensione			Sommatoria particelle accorpate	Note della Verifica	Annotazioni di Inventario
		Contrada	Foglio	Particella	Ha	Are	Ca			
1672	621	Selva di Monopoli	18	155	00	86	35			
1673	622	Selva di Monopoli	18	156	00	98	40			
1674	623	Selva di Monopoli	18	175	00	86	35			
1675	624	Selva di Monopoli	27	15	00	70	08			
1676	625	Selva di Monopoli	25	158	01	34	64			
1677	626	Selva di Monopoli	1	59	00	39	04			
1678	627	Selva di Monopoli	33	29	03	13	30			
1679	627	Selva di Monopoli	22	157	02	42	45			
1680	627	Selva di Monopoli	33	33	00	68	89			
1681	627							06.23.64		
1682	628	Selva di Monopoli	5	110	01	17	83			
1683	629	Selva di Monopoli	5	168	00	08	41			
1684	629	Selva di Monopoli	5	239	00	40	44			
1685	629							00.48.85		
1686	630	Selva di Monopoli	15	105	00	69	69		livellario al Monte del Purgatorio	
1687	631	Selva di Monopoli	33	10/a	00	25	07			
1688	631	Selva di Monopoli	33	37	00	94	48			
1689	631	Selva di Monopoli	33	39/a	03	25	72			
1690	631							04.48.27		
1691	632	Selva di Monopoli	53	41	01	03	95			

SERVIZIO URBANISTICO REGIONALE - BARI
REGIONE PUGLIA

Studio M. - Bari

125

REGIONE PUGLIA - ASSESSORATO AGRICOLTURA E FORESTE
Ufficio Usi Civici
Comune di MARTINA FRANCA - prov. di Taranto

Inventario dei Beni di Uso Civico
Stato Occupatori - Verifica Nucera del 17/11/1958

N. Prog	Num. d' ordine della verifica Nucera	Dati Catastali			Estensione			Sommatoria particelle accorpate	Note della Verifica	Annotazioni di Inventario
		Contrada	Foglio	Particella	Ha	Are	Ca			
1692	633	Selva di Monopoli	14	50/b	00	00	59			
1693	634	Selva di Monopoli	5	244	00	60	23			
1694	634	Selva di Monopoli	5	258	00	28	40			
1695	634							00.88.63		
1696	634/1	Selva di Monopoli	5	73	00	30	48			
1697	634/1	Selva di Monopoli	5	266	00	30	40			
1698	634/1							00.60.88		
1699	635	Selva di Monopoli	25	200	00	41	07			
1700	635	Selva di Monopoli	25	201	00	43	67			
1701	635							00.84.74		
1702	636	Selva di Monopoli	56	77/a	01	06	55			
1703	636	Selva di Monopoli	56	79/a	00	10	97			
1704	636	Selva di Monopoli	56	77/c	00	00	20			
1705	636							01.17.72		
1706	637	Selva di Monopoli	40	62	00	64	55			
1707	638	Selva di Monopoli	40	54/b	00	66	86			
1708	639	Selva di Monopoli	40	54/c	00	44	36			
1709	640	Selva di Monopoli	56	79/b	00	20	10			
1710	640	Selva di Monopoli	56	170	00	87	97			
1711	640	Selva di Monopoli	56	77/b	00	03	58			



Studio M. - Bari

126

REGIONE PUGLIA - ASSESSORATO AGRICOLTURA E FORESTE
Ufficio Usi Civici
Comune di MARTINA FRANCA - prov. di Taranto

Inventario dei Beni di Uso Civico
Stato Occupatori - Verifica Nucera del 17/11/1958

N. Prog	Num. d' ordine della verifica Nucera	Dati Catastali			Estensione			Sommatoria particelle accorpate	Note della Verifica	Annotazioni di Inventario
		Contrada	Foglio	Particella	Ha	Are	Ca			
1712	640							01.11.65		
1713	641	Selva di Monopoli	5	146	00	30	72			
1714	642	Selva di Monopoli	8	66	00	72	61			
1715	643	Selva di Monopoli	45	50	01	29	02			
1716	643	Selva di Monopoli	45	51	00	97	58			
1717	643	Selva di Monopoli	45	52	01	35	26			
1718	643	Selva di Monopoli	45	53	02	59	28			
1719	643	Selva di Monopoli	45	54	01	39	14			
1720	643	Selva di Monopoli	45	55	00	96	06			
1721	643	Selva di Monopoli	45	56	02	82	14			
1722	643	Selva di Monopoli	45	57	00	95	54			
1723	643	Selva di Monopoli	45	58	00	31	42			
1724	643							12.65.46		
1725	644	Selva di Monopoli	11	136	00	11	63			
1726	645	Selva di Monopoli	2	1	00	85	80		N.B.: I progressivi arrivano a 645, e poi saltano a 666. Inesistenti da 646 a 664	
1727	666	Selva di Monopoli	8	13	00	41	45			
1728	667	Selva di Monopoli	38	61	01	03	14			
1729	668	Selva di Monopoli	18	116/b	00	39	50			
1730	669	Selva di Monopoli	18	116/c	00	37	10			
1731	670	Selva di Monopoli	14	19	01	08	12			

SERVIZIO URBANISTICO REGIONALE - BARI
REGIONE PUGLIA

Studio M. - Bari

127

REGIONE PUGLIA - ASSESSORATO AGRICOLTURA E FORESTE
Ufficio Usi Civici
Comune di MARTINA FRANCA - prov. di Taranto

Inventario dei Beni di Uso Civico
Stato Occupatori - Verifica Nucera del 17/11/1958

N. Prog	Num. d' ordine della verifica Nucera	Dati Catastali			Estensione			Sommatoria particelle accorpate	Note della Verifica	Annotazioni di Inventario
		Contrada	Foglio	Particella	Ha	Are	Ca			
1732	671	Selva di Monopoli	18	69	00	92	98			
1733	672	Selva di Monopoli	18	70	00	96	50			
1734	673	Selva di Monopoli	38	198	00	34	78			
1735	674	Selva di Monopoli	10	14	01	51	80			
1736	674	Selva di Monopoli	18	123	00	07	55			
1737	674	Selva di Monopoli	18	129	03	18	92			
1738	674							04.78.27		
1739	675	Parparo (Masseria Falcecchia)	104		46	07	00		tomolate 54 e stoppelli due ciascuna di passi quadrati 2500, corrispondono ad ettari: 46.07.00; (occupazione risalente al 1816)	sullo Stato Nucera non è riportato l' identificativo particellare
1740	676	Selva di Monopoli	42	9	00	58	09		livellario alla Prebenda Parrocchiale	
1741	677	Parparo (Masseria dei Domenicani)	216	26	00	02	64		(occupazione risalente al 1816)	
1742	677	Parparo (Masseria dei Domenicani)	216	27	00	04	40		(occupazione risalente al 1816)	
1743	677	Parparo (Masseria dei Domenicani)	216	28	00	02	88		(occupazione risalente al 1816)	
1744	677	Parparo (Masseria dei Domenicani)	216	30	00	93	46		(occupazione risalente al 1816)	
1745	677	Parparo (Masseria dei Domenicani)	216	33/a	00	10	30		(occupazione risalente al 1816)	
1746	677	Parparo (Masseria dei Domenicani)	216	35/b	00	01	48		(occupazione risalente al 1816)	
1747	677	Parparo (Masseria dei Domenicani)	216	40	01	17	19		(occupazione risalente al 1816)	
1748	677	Parparo (Masseria dei Domenicani)	216	41/a	00	94	32		(occupazione risalente al 1816)	
1749	677							03.26.67		
1750	678	Selva di Monopoli	39	66/b	00	29	30			

SERVIZIO URBANISTICO REGIONALE - BARI
REGIONE PUGLIA

Studio M. - Bari

128

REGIONE PUGLIA - ASSESSORATO AGRICOLTURA E FORESTE
Ufficio Usi Civici
Comune di MARTINA FRANCA - prov. di Taranto

Inventario dei Beni di Uso Civico
- Stato Occupatori - Verifica Nucera del 17/11/1958

N. Prog	Num. d' ordine della verifica Nucera	Dati Catastali			Estensione			Sommatoria particelle accorpate	Note della Verifica	Annotazioni di Inventario
		Contrada	Foglio	Particella	Ha	Are	Ca			
1751	679	Selva di Monopoli	8	52	00	21	00			
1752	679	Selva di Monopoli	8	7/b	00	21	70			
1753	679							00.42.70		
1754	680	Selva di Monopoli	8	7/a	00	20	42			
1755	681	Selva di Monopoli	15	90	00	70	92			
1756	682	Selva di Monopoli	15	91/c	00	39	95		livellario al Monte Purgatorio	
1757	683	Selva di Monopoli	15	91/b	00	41	12		livellario al Monte Purgatorio	
1758	684	Selva di Monopoli	20	98	00	67	86			
1759	684	Selva di Monopoli	20	109/a	00	52	35			
1760	684	Selva di Monopoli	20	109/b	01	17	95			
1761	684	Selva di Monopoli	20	109/c	00	88	15			
1762	684							03.26.31		
1763	685	Selva di Monopoli	3	59	00	26	66			
1764	686	Selva di Monopoli	3	56	00	37	73			
1765	687	Selva di Monopoli	15	100	00	73	08		livellario al Monte Purgatorio	
1766	688	Selva di Monopoli	3	42	00	68	86			
1767	688	Selva di Monopoli	3	43	00	18	84			
1768	688							00.87.70		
1769	689	Selva di Monopoli	26	135	00	36	90			
1770	690	Selva di Monopoli	23	148	00	31	90			

SERVIZIO URBANISTICO REGIONALE - BARI
REGIONE PUGLIA
Studio M. - Bari

129

REGIONE PUGLIA - ASSESSORATO AGRICOLTURA E FORESTE
Ufficio Usi Civici
Comune di MARTINA FRANCA - prov. di Taranto

Inventario dei Beni di Uso Civico
Stato Occupatori - Verifica Nucera del 17/11/1958

N. Prog	Num. d' ordine della verifica Nucera	Dati Catastali			Estensione			Sommatoria particelle accorpate	Note della Verifica	Annotazioni di Inventario
		Contrada	Foglio	Particella	Ha	Are	Ca			
1771	691	Parparo (Masseria dei Domenicani)	216	8/d	00	05	19		(occupazione risalente al 1816)	
1772	691	Parparo (Masseria dei Domenicani)	216	44/a	00	83	62		(occupazione risalente al 1816)	
1773	691	Parparo (Masseria dei Domenicani)	216	44/b	00	00	16		(occupazione risalente al 1816)	
1774	691	Parparo (Masseria dei Domenicani)	216	45	00	05	19		(occupazione risalente al 1816)	
1775	691							00.94.16		
1776	692	Selva di Monopoli	6	223	00	37	00			
1777	693	Selva di Monopoli	39	111	00	92	00		livellario eredi Calella Maria-Stella	
1778	694	Selva di Monopoli	17	70/a	00	01	43			
1779	694	Selva di Monopoli	17	70/c	00	45	00			
1780	694							00.46.43		
1781	695	Selva di Monopoli	17	70/b	00	82	22			
1782	696	Selva di Monopoli	27	28	01	18	45			
1783	697	Selva di Monopoli	5	25	00	00	80			
1784	697	Selva di Monopoli	5	29	00	20	41			
1785	697							00.21.21		
1786	698	Selva di Monopoli	2	1	00	27	59			
1787	699	Selva di Monopoli	24	41	00	49	58			
1788	700	Selva di Monopoli	2	178	00	33	70			
1789	701	Selva di Monopoli	3	60	01	49	94			
1790	701	Selva di Monopoli	3	107	00	20	92			

SERVIZIO URBANISTICO REGIONALE - BARI
REGIONE PUGLIA

Studio M. - Bari

130

REGIONE PUGLIA - ASSESSORATO AGRICOLTURA E FORESTE
Ufficio Usi Civici
Comune di MARTINA FRANCA - prov. di Taranto

Inventario dei Beni di Uso Civico
Stato Occupatori - Verifica Nucera del 17/11/1958

N. Prog	Num. d' ordine della verifica Nucera	Dati Catastali			Estensione			Sommatoria particelle accorpate	Note della Verifica	Annotazioni di Inventario
		Contrada	Foglio	Particella	Ha	Are	Ca			
1791	701							01.70.86		
1792	702	Selva di Monopoli	26	68/a	00	28	30			
1793	702	Selva di Monopoli	26	69	00	01	80			
1794	702	Selva di Monopoli	26	70/b	00	00	35			
1795	702							00.30.45		
1796	703	Selva di Monopoli	26	68/b	00	38	40			
1797	703	Selva di Monopoli	26	70/d	00	02	25			
1798	703							00.40.65		
1799	704	Selva di Monopoli	26	68/c	00	08	49			
1800	704	Selva di Monopoli	26	70/c	00	36	75			
1801	704							00.45.24		
1802	705	Selva di Monopoli	15	72	00	00	28			
1803	705	Selva di Monopoli	15	86	02	59	75			
1804	705							02.60.03		
1805	706	Selva di Monopoli	25	126/a	00	45	20			
1806	706	Selva di Monopoli	25	126/c	00	29	43			
1807	706							00.74.63		
1808	707	Selva di Monopoli	2	299	00	20	83			
1809	708	Selva di Monopoli	35	51	00	45	35			
1810	708	Selva di Monopoli	35	72	01	85	60			

SERVIZIO URBANISTICO REGIONALE - BARI
REGIONE PUGLIA

Studio M. - Bari

131

REGIONE PUGLIA - ASSESSORATO AGRICOLTURA E FORESTE
Ufficio Usi Civici
Comune di MARTINA FRANCA - prov. di Taranto

Inventario dei Beni di Uso Civico
Stato Occupatori - Verifica Nucera del 17/11/1958

N. Prog	Num. d' ordine della verifica Nucera	Dati Catastali			Estensione			Sommatoria particelle accorpate	Note della Verifica	Annotazioni di Inventario
		Contrada	Foglio	Particella	Ha	Are	Ca			
1811	708							01.30.95		
1812	709	Selva di Monopoli	38	113	00	78	55			
1813	710	Selva di Monopoli	34	52	00	89	15			
1814	710	Selva di Monopoli	34	53	01	26	30			
1815	710	Selva di Monopoli	34	69	01	84	70			
1816	710	Selva di Monopoli	34	87	00	06	40			
1817	710	Selva di Monopoli	34	90	00	34	50			
1818	710							03.96.05		
1819	711	Selva di Monopoli	12	166	00	41	62			
1820	712	Selva di Monopoli	15	110/a	00	72	84		livellario al Monte Purgatorio	
1821	713	Selva di Monopoli	15	110/b	00	73	62		livellario al Monte Purgatorio	
1822	714	Selva di Monopoli	54	93/b	00	02	66			
1823	714	Selva di Monopoli	54	94	00	01	30			
1824	714	Selva di Monopoli	54	93/a	00	00	84			
1825	714	Selva di Monopoli	54	93/c	00	08	80			
1826	714	Selva di Monopoli	54	93/e	00	08	80			
1827	714							00.22.40		
1828	715	Selva di Monopoli	37	11	00	85	51			
1829	716	Selva di Monopoli	34	1	02	40	20			
1830	716	Selva di Monopoli	24	209	00	74	10			

SERVIZIO URBANISTICO REGIONALE - BARI
REGIONE PUGLIA

Studio M. - Bari

132

REGIONE PUGLIA - ASSESSORATO AGRICOLTURA E FORESTE
Ufficio Usi Civici
Comune di MARTINA FRANCA - prov. di Taranto

Inventario dei Beni di Uso Civico
Stato Occupatori - Verifica Nucera del 17/11/1958

N. Prog	Num. d' ordine della verifica Nucera	Dati Catastali			Estensione			Sommatoria particelle accorpate	Note della Verifica	Annotazioni di Inventario
		Contrada	Foglio	Particella	Ha	Are	Ca			
1831	716							03.14.30		
1832	717	Selva di Monopoli	22	46	00	69	20			
1833	717	Selva di Monopoli	22	47	00	60	20			
1834	717	Selva di Monopoli	22	48	00	01	41			
1835	717	Selva di Monopoli	22	170	00	76	70			
1836	717							02.07.51		
1837	718	Selva di Monopoli	1	119	00	42	18			
1838	719	Selva di Monopoli	20	105/a	00	19	35			
1839	719	Selva di Monopoli	20	96/a	01	03	47			
1840	719							01.22.82		
1841	720	Selva di Monopoli	20	73/a	00	03	87			
1842	720	Selva di Monopoli	20	92/a	00	01	43			
1843	720	Selva di Monopoli	20	91	00	74	90			
1844	720	Selva di Monopoli	20	102	00	52	35			
1845	720							01.32.55		
1846	721	Selva di Monopoli	20	73/b	01	02	01			
1847	721	Selva di Monopoli	20	92/b	00	32	23			
1848	721							01.34.24		
1849	722	Selva di Monopoli	1	153	00	55	01			
1850	722	Selva di Monopoli	7	51	00	43	60			

SERVIZIO URBANISTICO REGIONALE - BARI
REGIONE PUGLIA

Studio M. - Bari

133

REGIONE PUGLIA - ASSESSORATO AGRICOLTURA E FORESTE
Ufficio Usi Civici
Comune di MARTINA FRANCA - prov. di Taranto

Inventario dei Beni di Uso Civico
Stato Occupatori - Verifica Nucera del 17/11/1958

N. Prog	Num. d' ordine della verifica Nucera	Dati Catastali			Estensione			Sommatoria particelle accorpate	Note della Verifica	Annotazioni di Inventario
		Contrada	Foglio	Particella	Ha	Are	Ca			
1851	722	Selva di Monopoli	23	135	00	87	30			
1852	722							01.85.91		
1853	723	Selva di Monopoli	20	96/c	00	96	39			
1854	723	Selva di Monopoli	20	105/c	00	25	28			
1855	723							01.21.67		
1856	724	Selva di Monopoli	20	96/d	01	25	97			
1857	724	Selva di Monopoli	20	105/d	00	08	20			
1858	724							01.34.17		
1859	725	Selva di Monopoli	20	96/b	01	01	55			
1860	725	Selva di Monopoli	20	105/b	00	33	79			
1861	725							01.35.34		
1862	726	Selva di Monopoli	18	46	03	38	95			
1863	727	Selva di Monopoli	18	30	01	78	60			
1864	728	Selva di Monopoli	21	93	00	09	33			
1865	728	Selva di Monopoli	21	94	00	06	20			
1866	728	Selva di Monopoli	21	92	00	44	20			
1867	728	Selva di Monopoli	21	133	00	44	20			
1868	728							01.03.93		
1869	729	Selva di Monopoli	22	39	02	58	90			
1870	730	Selva di Monopoli	21	96/f	00	32	64			

SERVIZIO URBANISTICO REGIONALE - BARI
REGIONE PUGLIA

Studio M. - Bari

134

REGIONE PUGLIA - ASSESSORATO AGRICOLTURA E FORESTE
Ufficio Usi Civici
Comune di MARTINA FRANCA - prov. di Taranto

Inventario dei Beni di Uso Civico
Stato Occupatori - Verifica Nucera del 17/11/1958

N. Prog	Num. d' ordine della verifica Nucera	Dati Catastali			Estensione			Sommatoria particelle accorpate	Note della Verifica	Annotazioni di Inventario
		Contrada	Foglio	Particella	Ha	Are	Ca			
1871	731	Selva di Monopoli	21	96/c	00	31	04			
1872	732	Selva di Monopoli	21	95/b	00	04	45			
1873	732	Selva di Monopoli	21	96/b	00	29	06			
1874	732							00.33.51		
1875	733	Selva di Monopoli	22	134	00	76	50			
1876	733	Selva di Monopoli	22	135	00	00	20			
1877	733	Selva di Monopoli	21	82	00	69	54			
1878	733	Selva di Monopoli	21	130	00	35	70			
1879	733							01.81.94		
1880	734	Selva di Monopoli	31	107	00	63	38			
1881	735	Selva di Monopoli	35	28	04	01	40			
1882	735	Selva di Monopoli	35	100	01	21	54			
1883	735	Selva di Monopoli	35	103	00	86	55			
1884	735	Selva di Monopoli	53	76	00	10	91			
1885	735	Selva di Monopoli	53	78	00	00	42			
1886	735							06.20.82		
1887	736	Selva di Monopoli	53	50/a	01	22	04			
1888	736	Selva di Monopoli	53	69	04	47	70			
1889	736	Selva di Monopoli	53	77	00	70	73			
1890	736	Selva di Monopoli	53	80	00	26	42			

SERVIZIO URBANISTICO REGIONALE - BARI
REGIONE PUGLIA

Studio M. - Bari

135

REGIONE PUGLIA - ASSESSORATO AGRICOLTURA E FORESTE
Ufficio Usi Civici
Comune di MARTINA FRANCA - prov. di Taranto

Inventario dei Beni di Uso Civico
Stato Occupatori - Verifica Nucera del 17/11/1958

N. Prog	Num. d' ordine della verifica Nucera	Dati Catastali			Estensione			Sommatoria particelle accorpate	Note della Verifica	Annotazioni di Inventario
		Contrada	Foglio	Particella	Ha	Are	Ca			
1891	736	Selva di Monopoli	53	79	00	00	58			
1892	736							07.67.47		
1893	737	Selva di Monopoli	53	50/b	01	86	01			
1894	738	Selva di Monopoli	53	70	02	24	00			
1895	738	Selva di Monopoli	53	75	02	77	81			
1896	738							05.01.81		
1897	739	Selva di Monopoli	22	37	00	63	00			
1898	739	Selva di Monopoli	22	94	00	88	60			
1899	739	Selva di Monopoli	22	95	00	04	02			
1900	739	Selva di Monopoli	22	96	00	13	17			
1901	739	Selva di Monopoli	22	38	03	84	40			
1902	739							05.53.19		
1903	740	Selva di Monopoli	1	233/a	00	30	00			
1904	740	Selva di Monopoli	1	233/b	00	53	45			
1905	740							00.83.45		
1906	741	Selva di Monopoli	3	305	00	38	00			
1907	741	Selva di Monopoli	3	306	00	12	25			
1908	741							00.50.25		
1909	742	Selva di Monopoli	21	77	00	37	00			
1910	743	Selva di Monopoli	21	78	00	75	31			

SERVIZIO URBANISTICO REGIONALE - BARI
REGIONE PUGLIA

Studio M. - Bari

136

REGIONE PUGLIA - ASSESSORATO AGRICOLTURA E FORESTE
Ufficio Usi Civici
Comune di MARTINA FRANCA - prov. di Taranto

Inventario dei Beni di Uso Civico
Stato Occupatori - Verifica Nucera del 17/11/1958

N. Prog	Num. d' ordine della verifica Nucera	Dati Catastali			Estensione			Sommatoria particelle accorpate	Note della Verifica	Annotazioni di Inventario
		Contrada	Foglio	Particella	Ha	Are	Ca			
1911	743	Selva di Monopoli	21	54	00	00	52			
1912	743	Selva di Monopoli	21	55	00	00	29			
1913	743							00.76.12		
1914	744	Selva di Monopoli	21	100	00	51	18			
1915	744	Selva di Monopoli	21	99	00	09	70			
1916	744	Selva di Monopoli	21	98	00	02	80			
1917	744	Selva di Monopoli	22	136	00	30	74			
1918	744	Selva di Monopoli	22	137	00	48	56			
1919	744	Selva di Monopoli	23	4	00	02	15			
1920	744							01.45.13		
1921	745	Selva di Monopoli	33	32	02	33	80			
1922	746	Selva di Monopoli	22	125	05	18	00			
1923	746	Selva di Monopoli	22	126	00	02	20			
1924	746							05.20.20		
1925	747	Selva di Monopoli	17	50	04	37	70			
1926	748	Selva di Monopoli	7	46	00	44	70			
1927	749	Selva di Monopoli	31	74	00	21	41			
1928	749	Selva di Monopoli	31	105	00	44	46			
1929	749	Selva di Monopoli	31	109	00	26	68			
1930	749							00.92.55		

SERVIZIO URBANISTICO REGIONALE - BARI
REGIONE PUGLIA

Studio M. - Bari

137

REGIONE PUGLIA - ASSESSORATO AGRICOLTURA E FORESTE
Ufficio Usi Civici
Comune di MARTINA FRANCA - prov. di Taranto

Inventario dei Beni di Uso Civico
Stato Occupatori - Verifica Nucera del 17/11/1958

N. Prog	Num. d' ordine della verifica Nucera	Dati Catastali			Estensione			Sommatoria particelle accorpate	Note della Verifica	Annotazioni di Inventario
		Contrada	Foglio	Particella	Ha	Are	Ca			
1931	750	Selva di Monopoli	31	75	00	24	02			
1932	750	Selva di Monopoli	31	106	00	53	88			
1933	750	Selva di Monopoli	31	110	00	19	03			
1934	750	Selva di Monopoli	31	112	00	18	24			
1935	750							01.15.17		
1936	751	Selva di Monopoli	52	18	00	29	06			
1937	751	Selva di Monopoli	52	53/c	00	61	90			
1938	751							00.09.96		
1939	752	Selva di Monopoli	52	54	00	56	85			
1940	753	Selva di Monopoli	52	57	00	67	80			
1941	754	Selva di Monopoli	3	30	00	79	23			
1942	755	Selva di Monopoli	57	74	00	09	63			
1943	756	Selva di Monopoli	14	16/a	00	05	45			
1944	757	Selva di Monopoli	14	16/b	00	12	91			
1945	758	Selva di Monopoli	14	16/c	00	15	57			
1946	759	Selva di Monopoli	40	25/a	00	27	93			
1947	760	Selva di Monopoli	18	21	00	95	40			
1948	761	Selva di Monopoli	5	113	00	14	40			
1949	761	Selva di Monopoli	5	214	00	63	45			
1950	761							00.77.85		

SERVIZIO URBANISTICO REGIONALE - BARI
REGIONE PUGLIA

Studio M. - Bari

138

REGIONE PUGLIA - ASSESSORATO AGRICOLTURA E FORESTE
Ufficio Usi Civici
Comune di MARTINA FRANCA - prov. di Taranto

Inventario dei Beni di Uso Civico
Stato Occupatori - Verifica Nucera del 17/11/1958

N. Prog	Num. d' ordine della verifica Nucera	Dati Catastali			Estensione			Sommatoria particelle accorpate	Note della Verifica	Annotazioni di Inventario
		Contrada	Foglio	Particella	Ha	Are	Ca			
1951	762	Selva di Monopoli	12	176	00	82	15			
1952	763	Selva di Monopoli	10	109	00	53	58			
1953	764	Selva di Monopoli	22	144	00	85	60			
1954	765	Selva di Monopoli	25	127	00	51	66			
1955	766	Selva di Monopoli	7	87	00	56	25			
1956	767	Selva di Monopoli	15	93	00	97	89		livellario al Monte Purgatorio	
1957	768	Selva di Monopoli	2	111	00	72	80			
1958	769	Selva di Monopoli	9	162	01	43	34			
1959	770	Selva di Monopoli	31	100/a	01	07	55			
1960	770	Selva di Monopoli	31	100/b	01	06	14			
1961	770							02.13.69		
1962	771	Selva di Monopoli	10	43/a	00	01	23			
1963	771	Selva di Monopoli	10	43/c	00	42	51			
1964	771	Selva di Monopoli	10	71/b	00	20	52			
1965	771	Selva di Monopoli	10	43/b	00	00	79			
1966	771	Selva di Monopoli	10	71/a	00	47	97			
1967	771	Selva di Monopoli	10	71/c	00	00	15			
1968	771							01.13.17		
1969	772	Selva di Monopoli	5	181	00	35	57			
1970	773	Selva di Monopoli	1	15	01	24	96			

SERVIZIO URBANISTICO REGIONALE - BARI
REGIONE PUGLIA

Studio M. - Bari

139

REGIONE PUGLIA - ASSESSORATO AGRICOLTURA E FORESTE
Ufficio Usi Civici
Comune di MARTINA FRANCA - prov. di Taranto

Inventario dei Beni di Uso Civico
Stato Occupatori - Verifica Nucera del 17/11/1958

N. Prog	Num. d' ordine della verifica Nucera	Dati Catastali			Estensione			Sommatoria particelle accorpate	Note della Verifica	Annotazioni di Inventario
		Contrada	Foglio	Particella	Ha	Are	Ca			
1971	774	Selva di Monopoli	31	16	00	08	76			
1972	775	Selva di Monopoli	23	34	00	84	64			
1973	775	Selva di Monopoli	23	149	00	31	82			
1974	775	Selva di Monopoli	33	28/c	00	04	34			
1975	775	Selva di Monopoli	33	31/a	00	21	32			
1976	775							01.42.12		
1977	776	Selva di Monopoli	45	47	01	18	65			
1978	776	Selva di Monopoli	45	48	01	70	60			
1979	776	Selva di Monopoli	45	49	00	76	90			
1980	776	Selva di Monopoli	45	86	00	03	69			
1981	776							03.69.84		
1982	777	Selva di Monopoli	37	92	01	75	05			
1983	777	Selva di Monopoli	37	93	01	64	85			
1984	777							03.39.90		
1985	778	Selva di Monopoli	20	89	01	26	34			
1986	778	Selva di Monopoli	20	101	00	07	42			
1987	778							01.33.76		
1988	779	Selva di Monopoli	28	3	00	34	64			
1989	779	Selva di Monopoli	37	5/a	01	84	25			
1990	779	Selva di Monopoli	37	6/a	00	77	80			

SERVIZIO URBANISTICO REGIONALE - BARI
REGIONE PUGLIA

Studio M. - Bari

140

REGIONE PUGLIA - ASSESSORATO AGRICOLTURA E FORESTE
Ufficio Usi Civici
Comune di MARTINA FRANCA - prov. di Taranto

Inventario dei Beni di Uso Civico
Stato Occupatori - Verifica Nucera del 17/11/1958

N. Prog	Num. d' ordine della verifica Nucera	Dati Catastali			Estensione			Sommatoria particelle accorpate	Note della Verifica	Annotazioni di Inventario
		Contrada	Foglio	Particella	Ha	Are	Ca			
1991	779	Selva di Monopoli	37	8	00	16	48			
1992	779	Selva di Monopoli	37	86	00	30	55			
1993	779	Selva di Monopoli	37	10/b	01	51	00			
1994	779							04.94.72		
1995	780	Selva di Monopoli	37	5/b	00	06	70			
1996	780	Selva di Monopoli	37	6/b	01	71	94			
1997	780							01.78.64		
1998	781	Selva di Monopoli	27	17	00	01	68			
1999	781	Selva di Monopoli	27	18	00	57	64			
2000	781	Selva di Monopoli	37	10/a	01	01	78			
2001	781	Selva di Monopoli	37	94	01	02	48			
2002	781							02.63.58		
2003	782	Selva di Monopoli	52	6	00	51	10			
2004	783	Selva di Monopoli	52	83/c	00	54	55			
2005	783	Selva di Monopoli	52	84/b	00	09	85			
2006	783							00.64.40		
2007	784	Selva di Monopoli	34	17	01	71	90			
2008	785	Selva di Monopoli	24	71	01	31	84			
2009	785	Selva di Monopoli	24	72	00	00	64			
2010	785							01.32.48		

SERVIZIO URBANISTICO REGIONALE - BARI
REGIONE PUGLIA

Studio M. - Bari

141

REGIONE PUGLIA - ASSESSORATO AGRICOLTURA E FORESTE
Ufficio Usi Civici
Comune di MARTINA FRANCA - prov. di Taranto

Inventario dei Beni di Uso Civico
Stato Occupatori - Verifica Nucera del 17/11/1958

N. Prog	Num. d' ordine della verifica Nucera	Dati Catastali			Estensione			Sommatoria particelle accorpate	Note della Verifica	Annotazioni di Inventario
		Contrada	Foglio	Particella	Ha	Are	Ca			
2011	786	Selva di Monopoli	15	138	00	83	93		livellario al Monte Purgatorio	
2012	786	Selva di Monopoli	15	35/a	00	03	32		livellario al Monte Purgatorio	
2013	786							00.87.25		
2014	787	Selva di Monopoli	1	220/c	00	09	20			
2015	788	Selva di Monopoli	1	220/a	00	09	20			
2016	789	Selva di Monopoli	1	220/b	00	27	90			
2017	790	Selva di Monopoli	2	124	00	33	60			
2018	791	Selva di Monopoli	2	305	00	35	42			
2019	791	Selva di Monopoli	2	307	00	33	40			
2020	791							00.68.82		
2021	792	Selva di Monopoli	3	11	01	24	57			
2022	793	Selva di Monopoli	6	47/a	00	04	60			
2023	793	Selva di Monopoli	6	47/c	00	00	14			
2024	793							00.04.74		
2025	794	Selva di Monopoli	6	47/b	00	31	52			
2026	795	Selva di Monopoli	6	102/a	00	18	20			
2027	796	Selva di Monopoli	7	76	00	84	40			
2028	797	Selva di Monopoli	22	80/a	00	01	55			
2029	797	Selva di Monopoli	22	18	00	00	44			
2030	797							00.01.99		

SERVIZIO URBANISTICO REGIONALE - BARI
REGIONE PUGLIA

Studio M. - Bari

142

REGIONE PUGLIA - ASSESSORATO AGRICOLTURA E FORESTE
Ufficio Usi Civici
Comune di MARTINA FRANCA - prov. di Taranto

Inventario dei Beni di Uso Civico
Stato Occupatori - Verifica Nucera del 17/11/1958

N. Prog	Num. d'ordine della verifica Nucera	Dati Catastali			Estensione			Sommatoria particelle accorpate	Note della Verifica	Annotazioni di Inventario
		Contrada	Foglio	Particella	Ha	Are	Ca			
2031	798	Selva di Monopoli	23	150	00	28	99			
2032	798	Selva di Monopoli	33	27	00	53	72			
2033	798	Selva di Monopoli	33	30	00	54	48			
2034	798							01.37.19		
2035	799	Selva di Monopoli	34	86	01	50	10			
2036	800	Selva di Monopoli	35	68	01	08	65			
2037	801	Selva di Monopoli	37	100	00	85	90			
2038	802	Selva di Monopoli	21	66	00	41	80			
2039	802	Selva di Monopoli	21	50	00	00	73			
2040	802							00.42.53		
2041	803	Selva di Monopoli	21	49	00	00	55			
2042	803	Selva di Monopoli	21	128	00	40	20			
2043	803							00.40.75		
2044	804	Selva di Monopoli	21	129	01	04	16			
2045	805	Selva di Monopoli	17	175	00	47	48			
2046	805	Selva di Monopoli	17	101	00	49	60			
2047	805							00.97.08		
2048	806	Selva di Monopoli	8	12	00	07	00			
2049	807	Selva di Monopoli	40	83	01	02	04			
2050	808	Selva di Monopoli	15	108/b	00	50	04		livellario al Monte Purgatorio	

SERVIZIO URBANISTICO REGIONALE - BARI
REGIONE PUGLIA
Studio M. - Bari

REGIONE PUGLIA - ASSESSORATO AGRICOLTURA E FORESTE
Ufficio Usi Civici
Comune di MARTINA FRANCA - prov. di Taranto

Inventario dei Beni di Uso Civico
Stato Occupatori - Verifica Nucera del 17/11/1958

N. Prog	Num. d' ordine della verifica Nucera	Dati Catastali			Estensione			Sommatoria particelle accorpate	Note della Verifica	Annotazioni di Inventario
		Contrada	Foglio	Particella	Ha	Are	Ca			
3129	1346	Selva di Monopoli	16	184	00	42	60			
3130	1346	Selva di Monopoli	16	188	00	60	40			
3131	1346	Selva di Monopoli	16	125	00	40	41			
3132	1346	Selva di Monopoli	16	171	00	37	25			
3133	1346	Selva di Monopoli	25	204	00	40	89			
3134	1346							03.28.76		
3135	1347	Selva di Monopoli	30	81	00	01	75			
3136	1347	Selva di Monopoli	30	82	00	63	10			
3137	1347							00.64.85		
3138	1348	Selva di Monopoli	52	81/a	01	17	88			
3139	1349	Selva di Monopoli	35	15/a	00	44	10			
3140	1350	Selva di Monopoli	6	7	00	24	87			
3141	1351	Selva di Monopoli	6	266	00	22	09			
3142	1352	Selva di Monopoli	6	218	00	56	36			
3143	1352	Selva di Monopoli	6	230	00	12	60			
3144	1352	Selva di Monopoli	7	77	01	49	36			
3145	1352	Selva di Monopoli	7	152	00	70	00			
3146	1352	Selva di Monopoli	7	153	00	08	80			
3147	1352							02.98.12		
3148	1353	Selva di Monopoli	6	217	00	94	80			

SERVIZIO URBANISTICO REGIONALE - BARI
REGIONE PUGLIA
Studio M. - Bari

144

REGIONE PUGLIA - ASSESSORATO AGRICOLTURA E FORESTE
Ufficio Usi Civici
Comune di MARTINA FRANCA - prov. di Taranto

Inventario dei Beni di Uso Civico
Stato Occupatori - Verifica Nucera del 17/11/1958

N. Prog	Num. d' ordine della verifica Nucera	Dati Catastali			Estensione			Sommatoria particelle accorpate	Note della Verifica	Annotazioni di Inventario
		Contrada	Foglio	Particella	Ha	Are	Ca			
3149	1353	Selva di Monopoli	6	264	00	01	92			
3150	1353	Selva di Monopoli	7	150	00	62	95			
3151	1353							01.59.67		
3152	1354	Selva di Monopoli	14	48	00	02	36			
3153	1355	Selva di Monopoli	35	15/d	00	25	60			
3154	1356	Selva di Monopoli	7	140	00	10	75			
3155	1357	Selva di Monopoli	52	47/b	01	43	30			
3156	1357	Selva di Monopoli	52	47/c	01	20	70			
3157	1357							02.64.00		
3158	1358	Selva di Monopoli	40	28	00	92	90			
3159	1359	Selva di Monopoli	38	116	00	66	13			
3160	1360	Selva di Monopoli	52	47/a	00	41	40			
3161	1361	Selva di Monopoli	35	15/b	00	60	10			
3162	1361	Selva di Monopoli	35	106	00	78	35			
3163	1361	Selva di Monopoli	54	206	00	55	60			
3164	1361	Selva di Monopoli	54	209	00	01	65			
3165	1361							01.95.70		
3166	1362	Selva di Monopoli	52	83/a	01	90	20			
3167	1363	Selva di Monopoli	52	81/b	00	59	40			
3168	1364	Selva di Monopoli	54	21	01	02	65			

SERVIZIO URBANISTICO REGIONALE BARI - REGIONE PUGLIA

Studio M. - Bari

145

REGIONE PUGLIA - ASSESSORATO AGRICOLTURA E FORESTE
Ufficio Usi Civici
Comune di MARTINA FRANCA - prov. di Taranto

Inventario dei Beni di Uso Civico
Stato Occupatori - Verifica Nucera del 17/11/1958

N. Prog	Num. d'ordine della verifica Nucera	Dati Catastali			Estensione			Sommatoria particelle accorpate	Note della Verifica	Annotazioni di Inventario
		Contrada	Foglio	Particella	Ha	Are	Ca			
3169	1364	Selva di Monopoli	54	22	00	02	11			
3170	1364							01.04.76		
3171	1365	Selva di Monopoli	52	19	00	88	10			
3172	1365	Selva di Monopoli	52	83/b	02	45	39			
3173	1365	Selva di Monopoli	52	84/a	00	73	15			
3174	1365							04.06.64		
3175	1366	Selva di Monopoli	18	147	00	78	40			
3176	1366	Selva di Monopoli	18	115	00	71	10			
3177	1366							01.49.50		
3178	1367	Selva di Monopoli	52	20/a	00	07	70			
3179	1367	Selva di Monopoli	52	20/b	00	34	22			
3180	1367							00.41.92		
3181	1368	Selva di Monopoli	35	33	01	51	46			
3182	1368	Selva di Monopoli	35	15/e	00	51	30			
3183	1368							02.02.76		
3184	1369	Selva di Monopoli	52	39	00	69	64			
3185	1369	Selva di Monopoli	52	81/c	00	20	40			
3186	1369	Selva di Monopoli	52	81/d	00	59	40			
3187	1369							01.49.44		
3188	1370	Selva di Monopoli	7	138	00	20	30			

SERVIZIO URBANISTICO REGIONALE - BARI
REGIONE PUGLIA

Studio M. - Bari

146

REGIONE PUGLIA - ASSESSORATO AGRICOLTURA E FORESTE
Ufficio Usi Civici
Comune di MARTINA FRANCA - prov. di Taranto

Inventario dei Beni di Uso Civico
Stato Occupatori - Verifica Nucera del 17/11/1958

N. Prog	Num. d' ordine della verifica Nucera	Dati Catastali			Estensione			Sommatoria particelle accorpate	Note della Verifica	Annotazioni di Inventario
		Contrada	Foglio	Particella	Ha	Are	Ca			
3189	1370	Selva di Monopoli	7	65	00	43	27			
3190	1370							00.63.57		
3191	1371	Selva di Monopoli	19	15/a	00	32	53			
3192	1372	Selva di Monopoli	19	12	00	30	25			
3193	1373	Selva di Monopoli	51	19	01	49	89			
3194	1374	Selva di Monopoli	12	5	00	57	32			
3195	1375	Selva di Monopoli	12	161	00	59	30			
3196	1376	Selva di Monopoli	12	160	00	01	58			
3197	1376	Selva di Monopoli	12	162	00	00	50			
3198	1376							00.02.08		
3199	1377	Selva di Monopoli	6	41	00	68	77			
3200	1377	Selva di Monopoli	6	244	00	61	17			
3201	1377							01.29.54		
3202	1378	Selva di Monopoli	1	189	00	47	74			
3203	1378	Selva di Monopoli	5	119	00	62	10			
3204	1378	Selva di Monopoli	5	195	00	46	70			
3205	1378	Selva di Monopoli	5	200	00	35	90			
3206	1378	Selva di Monopoli	5	201	00	27	98			
3207	1378	Selva di Monopoli	6	243	00	56	97			
3208	1378	Selva di Monopoli	5	221	00	63	62			

SERVIZIO URBANISTICO REGIONALE - BARI
REGIONE PUGLIA

Studio M. - Bari

147

REGIONE PUGLIA - ASSESSORATO AGRICOLTURA E FORESTE
Ufficio Usi Civici
Comune di MARTINA FRANCA - prov. di Taranto

Inventario dei Beni di Uso Civico
Stato Occupatori - Verifica Nucera del 17/11/1958

N. Prog	Num. d'ordine della verifica Nucera	Dati Catastali			Estensione			Sommatoria particelle accorpate	Note della Verifica	Annotazioni di Inventario
		Contrada	Foglio	Particella	Ha	Are	Ca			
3209	1378							03.41.01		
3210	1379	Selva di Monopoli	15	139	00	46	00			
3211	1380	Selva di Monopoli	54	185/b	00	66	29			
3212	1381	Selva di Monopoli	39	38/b	00	48	20		livellario a Angelini Michele	
3213	1382	Selva di Monopoli	39	38/c	00	01	06		livellario a Angelini Michele	
3214	1382	Selva di Monopoli	39	41	00	42	68		livellario a Angelini Michele	
3215	1382							00.43.74		
3216	1383	Selva di Monopoli	54	186	00	23	85			
3217	1384	Selva di Monopoli	30	31/ab	00	09	82			
3218	1384	Selva di Monopoli	30	32/q	00	22	18			
3219	1384							00.32.00		
3220	1385	Selva di Monopoli	40	120	00	65	58			
3221	1385	Selva di Monopoli	54	23	01	34	53			
3222	1385	Selva di Monopoli	54	24	00	03	00			
3223	1385							02.03.11		
3224	1386	Selva di Monopoli	10	33	00	71	54			
3225	1387	Selva di Monopoli	36	51/a	00	02	02		livellario alla Parrocchia di Martina Franca	
3226	1387	Selva di Monopoli	36	51/b	00	20	23		livellario alla Parrocchia di Martina Franca	
3227	1387	Selva di Monopoli	36	51/c	00	36	08		livellario alla Parrocchia di Martina Franca	
3228	1387	Selva di Monopoli	36	51/d	00	33	80		livellario alla Parrocchia di Martina Franca	

SERVIZIO URBANISTICO REGIONALE - BARI - REGIONE PUGLIA

Studio M. - Bari

148

REGIONE PUGLIA - ASSESSORATO AGRICOLTURA E FORESTE
Ufficio Usi Civici
Comune di MARTINA FRANCA - prov. di Taranto

Inventario dei Beni di Uso Civico
Stato Occupatori - Verifica Nucera del 17/11/1958

N. Prog	Num. d' ordine della verifica Nucera	Dati Catastali			Estensione			Sommatoria particelle accorpate	Note della Verifica	Annotazioni di Inventario
		Contrada	Foglio	Particella	Ha	Are	Ca			
3229	1387	Selva di Monopoli	36	160	00	38	40		livellario alla Parrocchia di Martina Franca	
3230	1387	Selva di Monopoli	39	37	00	21	30			
3231	1387							01.51.83		
3232	1388	Selva di Monopoli	30	31/n	00	12	03			
3233	1388	Selva di Monopoli	30	32/m	00	30	85			
3234	1388							00.42.88		
3235	1389	Selva di Monopoli	43	164/b	00	09	35			
3236	1390	Selva di Monopoli	39	201/a	00	02	10			
3237	1390	Selva di Monopoli	39	26	01	00	50			
3238	1390	Selva di Monopoli	39	191	00	02	10			
3239	1390	Selva di Monopoli	39	194	00	07	00			
3240	1390	Selva di Monopoli	39	161/b	01	56	98			
3241	1390	Selva di Monopoli	39	180/a	00	78	81			
3242	1390	Selva di Monopoli	39	180/c	00	30	50			
3243	1390	Selva di Monopoli	39	201/c	00	10	58			
3244	1390							03.91.57		
3245	1391	Selva di Monopoli	39	187	00	02	42			
3246	1391	Selva di Monopoli	39	180/d	00	03	31			
3247	1391	Selva di Monopoli	39	188	00	07	60			
3248	1391							00.13.33		



Studio M. - Bari

149

REGIONE PUGLIA - ASSESSORATO AGRICOLTURA E FORESTE
Ufficio Usi Civici
Comune di MARTINA FRANCA - prov. di Taranto

Inventario dei Beni di Uso Civico
Stato Occupatori - Verifica Nucera del 17/11/1958

N. Prog	Num. d' ordine della verifica Nucera	Dati Catastali			Estensione			Sommatoria particelle accorpate	Note della Verifica	Annotazioni di Inventario
		Contrada	Foglio	Particella	Ha	Are	Ca			
3249	1392	Selva di Monopoli	35	95/b	00	52	35			
3250	1393	Selva di Monopoli	37	49	00	91	02			
3251	1393	Selva di Monopoli	37	109	00	14	00			
3252	1393							01.05.02		
3253	1394	Selva di Monopoli	11	18	00	66	10			
3254	1395	Selva di Monopoli	37	43	00	39	25			
3255	1396	Selva di Monopoli	39	38/a	00	47	91		livellario a Angelini Michele	
3256	1397	Selva di Monopoli	39	49/a	00	30	56			
3257	1398	Selva di Monopoli	15	45	02	03	75		livellario al Monte Purgatorio	
3258	1398	Selva di Monopoli	15	87	00	04	05		livellario al Monte Purgatorio	
3259	1398							02.07.80		
3260	1399	Selva di Monopoli	38	22	00	36	20			
3261	1399	Selva di Monopoli	38	21	00	01	92			
3262	1399							00.38.12		
3263	1400	Selva di Monopoli	52	25	00	30	64			
3264	1400	Selva di Monopoli	52	38/a	00	79	55			
3265	1400							01.10.19		
3266	1401	Selva di Monopoli	39	63	01	13	95			
3267	1402	Selva di Monopoli	19	136	00	70	80			
3268	1403	Selva di Monopoli	37	110	00	39	25			

SERVIZIO URBANISTICO REGIONALE - BARI
REGIONE PUGLIA

Studio M. - Bari

150

REGIONE PUGLIA - ASSESSORATO AGRICOLTURA E FORESTE
Ufficio Usi Civici
Comune di MARTINA FRANCA - prov. di Taranto

Inventario dei Beni di Uso Civico
Stato Occupatori - Verifica Nucera del 17/11/1958

N. Prog	Num. d' ordine della verifica Nucera	Dati Catastali			Estensione			Sommatoria particelle accorpate	Note della Verifica	Annotazioni di Inventario
		Contrada	Foglio	Particella	Ha	Are	Ca			
3269	1403	Selva di Monopoli	39	161/a	00	97	30			
3270	1403	Selva di Monopoli	39	180/b	01	12	24			
3271	1403	Selva di Monopoli	39	201/b	00	18	84			
3272	1403							02.67.63		
3273	1404	Selva di Monopoli	52	38/b	00	89	30			
3274	1404	Selva di Monopoli	52	38/c	00	05	23			
3275	1404							00.94.53		
3276	1405	Selva di Monopoli	39	48	01	29	40			
3277	1405	Selva di Monopoli	39	192/b	00	24	30			
3278	1405	Selva di Monopoli	39	163	01	95	77			
3279	1405							03.49.47		
3280	1406	Selva di Monopoli	10	84	00	26	25			
3281	1406	Selva di Monopoli	10	85	00	13	85			
3282	1406							00.40.10		
3283	1407	Selva di Monopoli	10	66/a	00	43	20			
3284	1407	Selva di Monopoli	10	66/b	00	41	96			
3285	1407							00.85.16		
3286	1408	Selva di Monopoli	45	76	00	77	20			
3287	1409	Selva di Monopoli	10	1	00	28	13			
3288	1409	Selva di Monopoli	10	9	00	13	22			

SERVIZIO URBANISTICO REGIONALE - BARI
REGIONE PUGLIA

Studio M. - Bari

151

REGIONE PUGLIA - ASSESSORATO AGRICOLTURA E FORESTE
Ufficio Usi Civici
Comune di MARTINA FRANCA - prov. di Taranto

Inventario dei Beni di Uso Civico
Stato Occupatori - Verifica Nucera del 17/11/1958

N. Prog	Num. d' ordine della verifica Nucera	Dati Catastali			Estensione			Sommatoria particelle accorpate	Note della Verifica	Annotazioni di Inventario
		Contrada	Foglio	Particella	Ha	Are	Ca			
3289	1409							00.41.35		
3290	1410	Selva di Monopoli	2	115	00	67	27			
3291	1410	Selva di Monopoli	3	7/a	00	52	70			
3292	1410							01.19.97		
3293	1411	Selva di Monopoli	3	7/b	00	50	00			
3294	1412	Selva di Monopoli	39	56	00	06	35			
3295	1412	Selva di Monopoli	39	59/a	00	25	10			
3296	1412	Selva di Monopoli	39	182	00	29	00			
3297	1412	Selva di Monopoli	39	190	01	06	20			
3298	1412	Selva di Monopoli	39	192/a	00	98	00			
3299	1412	Selva di Monopoli	39	70	00	41	53			
3300	1412							03.06.18		
3301	1413	Selva di Monopoli	4	108	00	21	09			
3302	1414	Selva di Monopoli	2	292	00	33	52			
3303	1415	Selva di Monopoli	2	306	00	32	00			
3304	1416	Selva di Monopoli	12	137	00	57	23			
3305	1417	Selva di Monopoli	19	41	00	36	14			
3306	1418	Selva di Monopoli	35	59	00	81	45			
3307	1419	Selva di Monopoli	38	114	00	97	77		livellario a Marinacci Alessandro	
3308	1420	Selva di Monopoli	54	185/a	00	39	50			

SERVIZIO URBANISTICO REGIONALE - BARI
REGIONE PUGLIA
Studio M. - Bari

152

REGIONE PUGLIA - ASSESSORATO AGRICOLTURA E FORESTE
Ufficio Usi Civici
Comune di MARTINA FRANCA - prov. di Taranto

Inventario dei Beni di Uso Civico
Stato Occupatori - Verifica Nucera del 17/11/1958

N. Prog	Num. d' ordine della verifica Nucera	Dati Catastali			Estensione			Sommatoria particelle accorpate	Note della Verifica	Annotazioni di Inventario
		Contrada	Foglio	Particella	Ha	Are	Ca			
3309	1420	Selva di Monopoli	54	187	00	00	68			
3310	1420							00.40.18		
3311	1421	Parparo (Masseria dei Domenicani)	216	11/d	00	67	68		(occupazione risalente al 1816)	
3312	1422	Selva di Monopoli	40	17	00	73	53			
3313	1423	Selva di Monopoli	19	15/b	00	34	22			
3314	1424	Selva di Monopoli	34	21	12	38	52			
3315	1424	Selva di Monopoli	34	45/b	18	89	94			
3316	1424	Selva di Monopoli	34	48	00	36	30			
3317	1424	Selva di Monopoli	49	5	03	46	40			
3318	1424							35.11.16		
3319	1425	Selva di Monopoli	1	272	00	14	08			
3320	1426	Selva di Monopoli	4	4	00	36	26			
3321	1426	Selva di Monopoli	4	152	01	16	08			
3322	1426	Selva di Monopoli	4	156	00	81	00			
3323	1426	Selva di Monopoli	4	157	01	40	00			
3324	1426	Selva di Monopoli	4	50	00	15	29			
3325	1426							03.88.63		
3326	1427	Selva di Monopoli	37	20	01	33	61			
3327	1428	Selva di Monopoli	24	130	00	47	28			
3328	1429	Selva di Monopoli	1	13	00	38	50			

SERVIZIO URBANISTICO REGIONALE - BARI
REGIONE PUGLIA
Studio M. - Bari

153

REGIONE PUGLIA - ASSESSORATO AGRICOLTURA E FORESTE
Ufficio Usi Civici
Comune di MARTINA FRANCA - prov. di Taranto

Inventario dei Beni di Uso Civico
Stato Occupatori - Verifica Nucera del 17/11/1958

N. Prog	Num. d' ordine della verifica Nucera	Dati Catastali			Estensione			Sommatoria particelle accorpate	Note della Verifica	Annotazioni di Inventario
		Contrada	Foglio	Particella	Ha	Are	Ca			
3329	1429	Selva di Monopoli	1	195	00	51	72			
3330	1429							00.90.22		
3331	1430	Selva di Monopoli	3	101	00	04	32			
3332	1431	Selva di Monopoli	39	186	01	09	90			
3333	1432	Selva di Monopoli	20	71	00	96	67			
3334	1432	Selva di Monopoli	20	99	00	44	66			
3335	1432	Selva di Monopoli	20	72	02	06	23			
3336	1432	Selva di Monopoli	20	76	00	40	35			
3337	1432	Selva di Monopoli	20	93/c	00	37	96			
3338	1432							04.25.87		
3339	1433	Selva di Monopoli	17	89	00	14	72			
3340	1433	Selva di Monopoli	17	95	00	31	20			
3341	1433							00.45.92		
3342	1434	Selva di Monopoli	20	77	00	02	19			
3343	1434	Selva di Monopoli	20	74/b	00	18	20			
3344	1434	Selva di Monopoli	20	84/a	00	44	60			
3345	1434	Selva di Monopoli	20	86/a	00	04	00			
3346	1434	Selva di Monopoli	20	86/b	00	04	80			
3347	1434	Selva di Monopoli	20	103/b	00	88	20			
3348	1434	Selva di Monopoli	20	78	00	42	66			

SERVIZIO URBANISTICO REGIONALE - BARI
REGIONE PUGLIA
Studio M. - Bari

154

REGIONE PUGLIA - ASSESSORATO AGRICOLTURA E FORESTE
Ufficio Usi Civici
Comune di MARTINA FRANCA - prov. di Taranto

Inventario dei Beni di Uso Civico
Stato Occupatori - Verifica Nucera del 17/11/1958

N. Prog	Num. d' ordine della verifica Nucera	Dati Catastali			Estensione			Sommatoria particelle accorpate	Note della Verifica	Annotazioni di Inventario
		Contrada	Foglio	Particella	Ha	Are	Ca			
3349	1434							02.04.65		
3350	1435	Selva di Monopoli	56	35/a	01	23	60			
3351	1436	Selva di Monopoli	19	21	00	69	24			
3352	1437	Selva di Monopoli	19	127	00	64	80			
3353	1438	Selva di Monopoli	19	164	00	90	04			
3354	1439	Selva di Monopoli	19	165	00	65	60			
3355	1440	Selva di Monopoli	19	166	00	77	20			
3356	1441	Selva di Monopoli	20	68	00	06	38			
3357	1441	Selva di Monopoli	20	83	00	09	20			
3358	1441	Selva di Monopoli	20	97	00	06	39			
3359	1441	Selva di Monopoli	20	104	00	11	20			
3360	1441							00.33.17		
3361	1442	Selva di Monopoli	24	114	00	89	26			
3362	1442	Selva di Monopoli	24	115	00	00	53			
3363	1442							00.89.79		
3364	1442/1	Selva di Monopoli	4	154	01	40	60			
3365	1442/1	Selva di Monopoli	4	5	00	02	52			
3366	1442/1	Selva di Monopoli	4	12	01	04	76			
3367	1442/1	Selva di Monopoli	4	149	01	01	80			
3368	1442/1	Selva di Monopoli	4	151	00	04	80			

SERVIZIO URBANISTICO REGIONALE - Bari
REGIONE PUGLIA

Studio M. - Bari

155

REGIONE PUGLIA - ASSESSORATO AGRICOLTURA E FORESTE
Ufficio Usi Civici
Comune di MARTINA FRANCA - prov. di Taranto

Inventario dei Beni di Uso Civico
Stato Occupatori - Verifica Nucera del 17/11/1958

N. Prog	Num. d' ordine della verifica Nucera	Dati Catastali			Estensione			Sommatoria particelle accorpate	Note della Verifica	Annotazioni di Inventario
		Contrada	Foglio	Particella	Ha.	Are	Ca			
3369	1442/1	Selva di Monopoli	4	153	00	23	85			
3370	1442/1							03.78.33		
3371	1443	Selva di Monopoli	15	103	01	11	58		livellario al Monte Purgatorio	
3372	1443	Selva di Monopoli	15	105	00	21	40		livellario al Monte Purgatorio	
3373	1443							01.32.98		
3374	1444	Selva di Monopoli	39	144	00	91	63			
3375	1444	Selva di Monopoli	40	46	00	48	73			
3376	1444							01.40.36		
3377	1445	Selva di Monopoli	4	1	02	29	30			
3378	1445	Selva di Monopoli	4	2	00	07	32			
3379	1445	Selva di Monopoli	4	148	00	76	85			
3380	1445	Selva di Monopoli	4	155	00	64	40			
3381	1445							03.77.87		
3382	1446	Selva di Monopoli	30	32/c	00	85	65			
3383	1447	Selva di Monopoli	20	41/a	00	52	54			
3384	1447	Selva di Monopoli	20	43/a	00	00	40			
3385	1447	Selva di Monopoli	20	43/b	00	00	32			
3386	1447							00.63.26		
3387	1448	Selva di Monopoli	37	19	00	94	00			
3388	1448	Selva di Monopoli	37	95	00	72	72			



Studio M. - Bari

156

REGIONE PUGLIA - ASSESSORATO AGRICOLTURA E FORESTE
Ufficio Usi Civici
Comune di MARTINA FRANCA - prov. di Taranto

Inventario dei Beni di Uso Civico
Stato Occupatori - Verifica Nucera del 17/11/1958

N. Prog	Num. d' ordine della verifica Nucera	Dati Catastali			Estensione			Sommatoria particelle accorpate	Note della Verifica	Annotazioni di Inventario
		Contrada	Foglio	Particella	Ha	Are	Ca			
3389	1448	Selva di Monopoli	37	101	01	71	80			
3390	1448	Selva di Monopoli	37	104	01	68	04			
3391	1448	Selva di Monopoli	37	107	00	17	04			
3392	1448							05.23.50		
3393	1449	Selva di Monopoli	56	35/b	00	15	70			
3394	1450	Selva di Monopoli	5	112	00	86	26			
3395	1451	Selva di Monopoli	2	135	00	39	23			
3396	1452	Selva di Monopoli	22	97	00	85	30			
3397	1452	Selva di Monopoli	36	28	00	32	74			
3398	1452	Selva di Monopoli	36	29	02	49	54			
3399	1452							03.67.58		
3400	1453	Selva di Monopoli	2	3	01	44	94			
3401	1454	Selva di Monopoli	16	81/b	00	01	05			
3402	1455	Selva di Monopoli	43	64	00	18	70			
3403	1455	Selva di Monopoli	43	197	00	52	04			
3404	1455							00.70.74		
3405	1456	Selva di Monopoli	30	31/s	00	89	66			
3406	1457	Selva di Monopoli	23	18/b	00	50	00			
3407	1458	Selva di Monopoli	25	1	00	29	79			
3408	1459	Selva di Monopoli	44	174	00	56	56			

SERVIZIO URBANISTICO REGIONALE - BARI
REGIONE PUGLIA
Stabile M. - Bari

157

REGIONE PUGLIA - ASSESSORATO AGRICOLTURA E FORESTE
Ufficio Usi Civici
Comune di MARTINA FRANCA - prov. di Taranto

Inventario dei Beni di Uso Civico
Stato Occupatori - Verifica Nucera del 17/11/1958

N. Prog	Num. d' ordine della verifica Nucera	Dati Catastali			Estensione			Sommatoria particelle accorpate	Note della Verifica	Annotazioni di Inventario
		Contrada	Foglio	Particella	Ha	Are	Ca			
3409	1459	Selva di Monopoli	44	175	00	13	46			
3410	1459	Selva di Monopoli	44	176	00	28	91			
3411	1459	Selva di Monopoli	44	181	00	48	08			
3412	1459							01.47.01		
3413	1460	Selva di Monopoli	16	76	00	20	14			
3414	1460	Selva di Monopoli	16	77	00	20	70			
3415	1460							00.40.84		
3416	1461	Selva di Monopoli	16	158	00	20	53			
3417	1461	Selva di Monopoli	16	161	00	20	10			
3418	1461							00.40.63		
3419	1462	Selva di Monopoli	25	134	00	43	30			
3420	1462	Selva di Monopoli	25	135	00	04	38			
3421	1462							00.47.68		
3422	1463	Selva di Monopoli	22	142	00	87	20			
3423	1463	Selva di Monopoli	22	143	00	00	34			
3424	1463							00.87.54		
3425	1464	Selva di Monopoli	25	182	00	90	10			
3426	1465	Selva di Monopoli	27	32	00	84	07			
3427	1466	Selva di Monopoli	16	174	00	42	00			
3428	1467	Selva di Monopoli	23	152	00	67	26			

SERVIZIO URBANISTICO REGIONALE - BARI
REGIONE PUGLIA

Studio M. - Bari

158

REGIONE PUGLIA - ASSESSORATO AGRICOLTURA E FORESTE
Ufficio Usi Civici
Comune di MARTINA FRANCA - prov. di Taranto

Inventario dei Beni di Uso Civico
Stato Occupatori - Verifica Nucera del 17/11/1958

N. Prog	Num. d' ordine della verifica Nucera	Dati Catastali			Estensione			Sommatoria particelle accorpate	Note della Verifica	Annotazioni di Inventario
		Contrada	Foglio	Particella	Ha	Are	Ca			
3429	1467	Selva di Monopoli	23	100	00	06	92			
3430	1467	Selva di Monopoli	23	98	00	76	53			
3431	1467	Selva di Monopoli	23	99	00	01	67			
3432	1467							01.52.38		
3433	1468	Selva di Monopoli	17	77	01	01	90			
3434	1468	Selva di Monopoli	17	74	00	01	35			
3435	1468							01.03.25		
3436	1469	Selva di Monopoli	33	16	08	68	13			
3437	1469	Selva di Monopoli	33	17	04	20	52			
3438	1469	Selva di Monopoli	33	18	00	77	83			
3439	1469							13.66.48		
3440	1470	Selva di Monopoli	9	49	00	06	68			
3441	1471	Selva di Monopoli	10	81	00	75	74			
3442	1472	Selva di Monopoli	19	38	00	16	40			
3443	1472	Selva di Monopoli	19	31/e	01	48	25			
3444	1472	Selva di Monopoli	19	32/e	00	01	10			
3445	1472							01.65.75		
3446	1473	Selva di Monopoli	19	119	00	35	80			
3447	1473	Selva di Monopoli	30	176	01	18	10			
3448	1473							01.53.90		

SERVIZIO URBANISTICO REGIONALE - BARI
REGIONE PUGLIA

Studio M. - Bari

159

REGIONE PUGLIA - ASSESSORATO AGRICOLTURA E FORESTE
Ufficio Usi Civici
Comune di MARTINA FRANCA - prov. di Taranto

Inventario dei Beni di Uso Civico
Stato Occupatori - Verifica Nucera del 17/11/1958

N. Prog	Num. d' ordine della verifica Nucera	Dati Catastali			Estensione			Sommatoria particelle accorpate	Note della Verifica	Annotazioni di Inventario
		Contrada	Foglio	Particella	Ha	Are	Ca			
3449	1474	Selva di Monopoli	40	138	00	69	38			
3450	1475	Selva di Monopoli	40	13	00	76	05			
3451	1476	Selva di Monopoli	62	51	00	54	46			
3452	1476	Selva di Monopoli	62	53	01	09	42			
3453	1476							01.63.88		
3454	1477	Selva di Monopoli	52	21	05	92	60			
3455	1477	Selva di Monopoli	52	22	00	99	00			
3456	1477	Selva di Monopoli	52	24	00	28	35			
3457	1477	Selva di Monopoli	52	26	00	47	20			
3458	1477	Selva di Monopoli	52	37	12	85	27			
3459	1477	Selva di Monopoli	52	40	02	88	90			
3460	1477	Selva di Monopoli	53	84	00	74	28			
3461	1477							23.15.60		
3462	1478	Selva di Monopoli	16	126	00	32	37			
3463	1478	Selva di Monopoli	17	112/a	00	01	52			
3464	1478							00.33.89		
3465	1479	Selva di Monopoli	53	46	01	53	30			
3466	1479	Selva di Monopoli	54	103	00	11	20			
3467	1479	Selva di Monopoli	54	104	00	40	83			
3468	1479							02.05.33		



160

REGIONE PUGLIA - ASSESSORATO AGRICOLTURA E FORESTE
Ufficio Usi Civici
Comune di MARTINA FRANCA - prov. di Taranto

Inventario dei Beni di Uso Civico
Stato Occupatori - Verifica Nucera del 17/11/1958

N. Prog	Num. d' ordine della verifica Nucera	Dati Catastali			Estensione			Sommatoria particelle accorpate	Note della Verifica	Annotazioni di Inventario
		Contrada	Foglio	Particella	Ha	Are	Ca			
3469	1480	Selva di Monopoli	17	112/b	00	26	92			
3470	1481	Selva di Monopoli	16	159	00	41	56			
3471	1481	Selva di Monopoli	16	162	00	41	96			
3472	1481							00.83.52		
3473	1482	Selva di Monopoli	17	155/b	00	22	75			
3474	1482	Selva di Monopoli	17	156	00	40	84			
3475	1482							00.63.59		
3476	1483	Selva di Monopoli	22	1	00	86	32			
3477	1484	Selva di Monopoli	27	34/c	03	91	55			
3478	1484	Selva di Monopoli	27	39/c	02	97	33			
3479	1484	Selva di Monopoli	35	1/c	18	43	41			
3480	1484							25.32.29		
3481	1485	Selva di Monopoli	27	34/a	05	46	90			
3482	1485	Selva di Monopoli	27	39/a	01	50	18			
3483	1485	Selva di Monopoli	35	1/a	18	43	45			
3484	1485							25.40.53		
3485	1486	Selva di Monopoli	27	35/a	13	11	65			
3486	1486	Selva di Monopoli	28	1	10	77	50			
3487	1486	Selva di Monopoli	29	1	00	25	20			
3488	1486	Selva di Monopoli	29	2	00	97	36			

SERVIZIO URBANISTICO REGIONALE - BARI
REGIONE PUGLIA

Studio M. - Bari

161

REGIONE PUGLIA - ASSESSORATO AGRICOLTURA E FORESTE
Ufficio Usi Civici
Comune di MARTINA FRANCA - prov. di Taranto

Inventario dei Beni di Uso Civico
Stato Occupatori - Verifica Nucera del 17/11/1958

N. Prog	Num. d' ordine della verifica Nucera	Dati Catastali			Estensione			Sommatoria particelle accorpate	Note della Verifica	Annotazioni di Inventario
		Contrada	Foglio	Particella	Ha	Are	Ca			
3489	1486	Selva di Monopoli	29	4	00	60	43			
3490	1486							25.72.14		
3491	1487	Selva di Monopoli	33	3	01	04	09			
3492	1487	Selva di Monopoli	33	5	69	05	13			
3493	1487	Selva di Monopoli	33	15	80	29	15			
3494	1487							150.38.37		
3495	1488	Selva di Monopoli	4	10	02	06	32			
3496	1489	Selva di Monopoli	35	1/d	18	01	02			
3497	1489	Selva di Monopoli	35	3/a	00	42	15			
3498	1489							18.43.17		
3499	1490	Selva di Monopoli	36	117	01	35	25			
3500	1491	Selva di Monopoli	22	83	00	09	74			
3501	1491	Selva di Monopoli	22	84	00	00	82			
3502	1491	Selva di Monopoli	21	84	01	04	77			
3503	1491	Selva di Monopoli	22	70	00	00	84			
3504	1491	Selva di Monopoli	22	75	00	00	59			
3505	1491							01.66.76		
3506	1492	Selva di Monopoli	27	28	01	418	45			
3507	1493	Selva di Monopoli	8	100	00	13	38			
3508	1494	Selva di Monopoli	20	95/a	00	03	00			

SERVIZIO URBANISTICO REGIONALE - BARI
REGIONE PUGLIA

Studio M. - Bari

162

REGIONE PUGLIA - ASSESSORATO AGRICOLTURA E FORESTE
Ufficio Usi Civici
Comune di MARTINA FRANCA - prov. di Taranto

Inventario dei Beni di Uso Civico
Stato Occupatori - Verifica Nucera del 17/11/1958

N. Prog	Num. d' ordine della verifica Nucera	Dati Catastali			Estensione			Sommatoria particelle accorpate	Note della Verifica	Annotazioni di Inventario
		Contrada	Foglio	Particella	Ha	Are	Ca			
3509	1494	Selva di Monopoli	20	103/f	00	40	00			
3510	1494							00.43.00		
3511	1495	Selva di Monopoli	20	95/b	00	16	40			
3512	1495	Selva di Monopoli	20	103/g	00	02	20			
3513	1495	Selva di Monopoli	20	103/i	00	20	00			
3514	1495							00.38.60		
3515	1496	Selva di Monopoli	20	95/c	00	28	46			
3516	1496	Selva di Monopoli	20	103/h	00	02	20			
3517	1496	Selva di Monopoli	20	103/l	00	04	20			
3518	1496							00.34.86		
3519	1497	Selva di Monopoli	20	103/e	00	51	18			
3520	1498	Selva di Monopoli	20	103/d	00	05	20			
3521	1499	Selva di Monopoli	23	73	00	83	02			
3522	1499	Selva di Monopoli	1	250	00	18	25			
3523	1499							01.01.27		
3524	1500	Selva di Monopoli	3	219	00	31	53			
3525	1500	Selva di Monopoli	6	30	00	40	68			
3526	1500	Selva di Monopoli	6	2	01	11	47			
3527	1500	Selva di Monopoli	7	24	00	78	76			
3528	1500	Selva di Monopoli	7	25	00	35	90			

SERVIZIO URBANISTICO REGIONALE - BARI
REGIONE PUGLIA

Studio M. - Bari

163

REGIONE PUGLIA - ASSESSORATO AGRICOLTURA E FORESTE
Ufficio Usi Civici
Comune di MARTINA FRANCA - prov. di Taranto

Inventario dei Beni di Uso Civico
Stato Occupatori - Verifica Nucera del 17/11/1958

N. Prog	Num. d' ordine della verifica Nucera	Dati Catastali			Estensione			Sommatoria particelle accorpate	Note della Verifica	Annotazioni di Inventario
		Contrada	Foglio	Particella	Ha	Are	Ca			
3529	1500	Selva di Monopoli	7	26	00	66	96			
3530	1500							03.65.30		
3531	1501	Selva di Monopoli	31	67	00	04	66			
3532	1502	Selva di Monopoli	39	79	00	05	18			
3533	1502	Selva di Monopoli	39	81	00	66	65			
3534	1502	Selva di Monopoli	39	90	01	12	90			
3535	1502	Selva di Monopoli	39	142	00	28	46			
3536	1502	Selva di Monopoli	39	76	00	01	52			
3537	1502							02.14.71		
3538	1503	Selva di Monopoli	36	109	00	41	88			
3539	1504	Selva di Monopoli	36	110	00	45	82			
3540	1504	Selva di Monopoli	36	111	00	45	10			
3541	1504	Selva di Monopoli	36	113	00	44	18			
3542	1504							01.35.10		
3543	1505	Selva di Monopoli	27	34/e	00	50	90			
3544	1505	Selva di Monopoli	27	35/e	14	24	85			
3545	1505	Selva di Monopoli	27	39/e	10	76	60			
3546	1505	Selva di Monopoli	27	34/d	03	82	25			
3547	1505	Selva di Monopoli	27	39/d	03	20	19			
3548	1505							32.54.79		

SERVIZIO URBANISTICO REGIONALE - BARI
REGIONE PUGLIA

Studio M. - Bari

164

REGIONE PUGLIA - ASSESSORATO AGRICOLTURA E FORESTE
Ufficio Usi Civici
Comune di MARTINA FRANCA - prov. di Taranto

Inventario dei Beni di Uso Civico
Stato Occupatori - Verifica Nucera del 17/11/1958

N. Prog	Num. d' ordine della verifica Nucera	Dati Catastali			Estensione			Sommatoria particelle accorpate	Note della Verifica	Annotazioni di Inventario
		Contrada	Foglio	Particella	Ha	Are	Ca			
3549	1506	Selva di Monopoli	4	139	00	73	19			
3550	1507	Selva di Monopoli	4	140	00	51	60			
3551	1508	Selva di Monopoli	4	141	00	58	00			
3552	1509	Selva di Monopoli	34	7	11	68	30			
3553	1509	Selva di Monopoli	34	9	02	99	90			
3554	1509	Selva di Monopoli	34	17/b	00	06	88			
3555	1509							14.75.08		
3556	1510	Selva di Monopoli	14	69	00	94	50		(Società Anonima Italiana per le ferrovie del Sud-est)	
3557	1510	Selva di Monopoli	19	53	00	07	27		(Società Anonima Italiana per le ferrovie del Sud-est)	
3558	1510	Selva di Monopoli	19	54	00	81	94		(Società Anonima Italiana per le ferrovie del Sud-est)	
3559	1510							01.63.71		
3560	1511	Selva di Monopoli	8	137	00	10	82			
3561	1511	Selva di Monopoli	8	138	00	08	79			
3562	1511							00.19.61		
3563	1512	Selva di Monopoli	35	37/c	00	09	69			
3564	1512	Selva di Monopoli	49	27/e	00	24	08			
3565	1512							00.33.77		
3566	1513	Selva di Monopoli	35	37/b	00	09	90			
3567	1513	Selva di Monopoli	49	27/f	00	24	08			
3568	1513							00.33.98		

SERVIZIO URBANISTICO REGIONALE - BARI
REGIONE PUGLIA

Studio M. - Bari

165

REGIONE PUGLIA - ASSESSORATO AGRICOLTURA E FORESTE
Ufficio Usi Civici
Comune di MARTINA FRANCA - prov. di Taranto

Inventario dei Beni di Uso Civico
Stato Occupatori - Verifica Nucera del 17/11/1958

N. Prog	Num. d' ordine della verifica Nucera	Dati Catastali			Estensione			Sommatoria particelle accorpate	Note della Verifica	Annotazioni di Inventario
		Contrada	Foglio .	Particella	Ha	Are	Ca			
3569	1514	Selva di Monopoli	49	27/c	00	03	20			
3570	1514	Selva di Monopoli	49	27/d	00	56	16			
3571	1514							00.59.36		
3572	1515	Selva di Monopoli	35	37/a	00	30	36			
3573	1515	Selva di Monopoli	49	27/b	00	57	76			
3574	1515							00.88.12		
3575	1516	Selva di Monopoli	38	56	01	30	33			
3576	1517	Selva di Monopoli	10	3	00	30	72			
3577	1518	Selva di Monopoli	30	159	00	17	38			
3578	1518	Selva di Monopoli	30	160/a	00	02	20			
3579	1518							00.19.58		
3580	1519	Selva di Monopoli	36	85	00	56	68			
3581	1520	Selva di Monopoli	53	52	00	34	66			
3582	1521	Selva di Monopoli	29	5/f	00	24	60			
3583	1521	Selva di Monopoli	29	6/f	00	55	00			
3584	1521							00.79.60		
3585	1522	Selva di Monopoli	35	54	00	94	25			
3586	1522	Selva di Monopoli	35	55	00	82	05			
3587	1522							01.76.30		
3588	1523	Selva di Monopoli	24	178	00	73	86			

SERVIZIO URBANISTICO REGIONALE - BARI
REGIONE PUGLIA

Studio M. - Bari

166

REGIONE PUGLIA - ASSESSORATO AGRICOLTURA E FORESTE
Ufficio Usi Civici
Comune di MARTINA FRANCA - prov. di Taranto

Inventario dei Beni di Uso Civico
Stato Occupatori - Verifica Nucera del 17/11/1958

N. Prog	Num. d' ordine della verifica Nucera	Dati Catastali			Estensione			Sommatoria particelle accorpate	Note della Verifica	Annotazioni di Inventario
		Contrada	Foglio	Particella	Ha	Are	Ca			
3589	1523	Selva di Monopoli	24	207	00	44	18			
3590	1523							01.18.04		
3591	1524	Selva di Monopoli	24	183	00	42	14			
3592	1524	Selva di Monopoli	24	184	00	01	44			
3593	1524							00.43.58		
3594	1525	Selva di Monopoli	24	89/a	00	15	50			
3595	1525	Selva di Monopoli	24	89/b	00	15	88			
3596	1525	Selva di Monopoli	24	89/c	00	16	66			
3597	1525	Selva di Monopoli	24	89/d	00	16	26			
3598	1525							00.64.30		
3599	1526	Selva di Monopoli	26	197	00	41	38			
3600	1526	Selva di Monopoli	26	200	00	00	36			
3601	1526							00.41.74		
3602	1527	Selva di Monopoli	34	30	00	80	60			
3603	1528	Selva di Monopoli	24	25	01	25	26			
3604	1528	Selva di Monopoli	24	26	00	01	59			
3605	1528	Selva di Monopoli	25	142	00	05	30			
3606	1528	Selva di Monopoli	25	143	04	43	27			
3607	1528	Selva di Monopoli	35	83	05	48	07			
3608	1528	Selva di Monopoli	34	31	02	68	40			

SERVIZIO URBANISTICO REGIONALE - BARI
REGIONE PUGLIA

Studio M. - Bari

167

REGIONE PUGLIA - ASSESSORATO AGRICOLTURA E FORESTE
Ufficio Usi Civici
Comune di MARTINA FRANCA - prov. di Taranto

Inventario dei Beni di Uso Civico
Stato Occupatori - Verifica Nucera del 17/11/1958

N. Prog	Num. d' ordine della verifica Nucera	Dati Catastali			Estensione			Sommatoria particelle accorpate	Note della Verifica	Annotazioni di Inventario
		Contrada	Foglio	Particella	Ha	Are	Ca			
3609	1528	Selva di Monopoli	34	66	02	98	64			
3610	1528							16.90.53		
3611	1529	Selva di Monopoli	35	75	01	13	16			
3612	1530	Selva di Monopoli	26	141	00	20	26			
3613	1530	Selva di Monopoli	26	132	00	02	08			
3614	1530	Selva di Monopoli	26	196	00	02	59			
3615	1530	Selva di Monopoli	26	198	00	04	77			
3616	1530	Selva di Monopoli	35	99	00	42	20			
3617	1530							00.71.90		
3618	1531	Selva di Monopoli	2	208	00	39	94			
3619	1532	Selva di Monopoli	7	1	00	92	14			
3620	1532	Selva di Monopoli	8	25	00	93	60			
3621	1532							01.85.74		
3622	1533	Selva di Monopoli	1	222	00	23	73			
3623	1533	Selva di Monopoli	2	262	06	56	22			
3624	1533	Selva di Monopoli	2	259	03	43	04			
3625	1533	Selva di Monopoli	2	282	00	15	09			
3626	1533	Selva di Monopoli	3	17	00	51	55			
3627	1533	Selva di Monopoli	1	223	00	11	80			
3628	1533	Selva di Monopoli	1	224	00	16	48			

SERVIZIO URBANISTICO REGIONALE - BARI
REGIONE PUGLIA
Studio M. - Bari

168

REGIONE PUGLIA - ASSESSORATO AGRICOLTURA E FORESTE
Ufficio Usi Civici
Comune di MARTINA FRANCA - prov. di Taranto

Inventario dei Beni di Uso Civico
Stato Occupatori - Verifica Nucera del 17/11/1958

N. Prog	Num. d' ordine della verifica Nucera	Dati Catastali			Estensione			Sommatoria particelle accorpate	Note della Verifica	Annotazioni di Inventario
		Contrada	Foglio	Particella	Ha	Are	Ca			
3629	1533							11.07.91		
3630	1534	Selva di Monopoli	6	144	00	02	18			
3631	1535	Selva di Monopoli	1	109/a	00	42	08			
3632	1536	Selva di Monopoli	1	143	00	78	46			
3633	1537	Selva di Monopoli	8	29	00	94	83			
3634	1538	Selva di Monopoli	5	148/a	00	56	17			
3635	1539	Selva di Monopoli	5	148/b	00	63	00			
3636	1540	Selva di Monopoli	1	184	00	78	86			
3637	1540	Selva di Monopoli	1	203	01	29	85			
3638	1540							02.08.71		
3639	1541	Selva di Monopoli	26	1	00	76	17			
3640	1542	Selva di Monopoli	12	50	01	00	93			
3641	1543	Selva di Monopoli	4	68	00	14	85			
3642	1543	Selva di Monopoli	4	141	00	58	00			
3643	1543							00.72.85		
3644	1544	Selva di Monopoli	5	149	00	70	05			
3645	1544	Selva di Monopoli	5	251	00	70	05			
3646	1544							01.40.10		
3647	1545	Selva di Monopoli	8	241	00	02	60			
3648	1546	Selva di Monopoli	12	46	00	30	86			

SERVIZIO URBANISTICO REGIONALE - BARI
REGIONE PUGLIA

Studio M. - Bari

169

REGIONE PUGLIA - ASSESSORATO AGRICOLTURA E FORESTE
Ufficio Usi Civici
Comune di MARTINA FRANCA - prov. di Taranto

Inventario dei Beni di Uso Civico
Stato Occupatori - Verifica Nucera del 17/11/1958

N. Prog	Num. d' ordine della verifica Nucera	Dati Catastali			Estensione			Sommatoria particelle accorpate	Note della Verifica	Annotazioni di Inventario
		Contrada	Foglio	Particella	Ha	Are	Ca			
3649	1547	Selva di Monopoli	12	139	00	84	63			
3650	1548	Selva di Monopoli	13	35	00	28	78			
3651	1549	Selva di Monopoli	16	144	00	12	41			
3652	1550	Selva di Monopoli	17	88	00	15	00			
3653	1551	Selva di Monopoli	22	127	00	00	48			
3654	1551	Selva di Monopoli	22	128	00	08	88			
3655	1551	Selva di Monopoli	22	129	03	53	98			
3656	1551	Selva di Monopoli	22	130	00	44	24			
3657	1551	Selva di Monopoli	22	131	00	55	25			
3658	1551							04.62.83		
3659	1552	Selva di Monopoli	20	50/a	00	01	19			
3660	1552	Selva di Monopoli	20	63/a	00	01	47			
3661	1552	Selva di Monopoli	20	64/a	00	01	85			
3662	1552	Selva di Monopoli	20	50/b	00	13	12			
3663	1552	Selva di Monopoli	20	63/b	00	63	83			
3664	1552	Selva di Monopoli	20	64/b	00	30	20			
3665	1552							01.11.56		
3666	1553	Selva di Monopoli	24	14	00	41	18			
3667	1553	Selva di Monopoli	24	15	00	01	76			
3668	1553							00.42.94		

SERVIZIO URBANISTICO REGIONALE - BARI
REGIONE PUGLIA

Studio M. - Bari

170

REGIONE PUGLIA - ASSESSORATO AGRICOLTURA E FORESTE
Ufficio Usi Civici
Comune di MARTINA FRANCA - prov. di Taranto

Inventario dei Beni di Uso Civico
Stato Occupatori - Verifica Nucera del 17/11/1958

N. Prog	Num. d' ordine della verifica Nucera	Dati Catastali			Estensione			Sommatoria particelle accorpate	Note della Verifica	Annotazioni di Inventario
		Contrada	Foglio	Particella	Ha	Are	Ca			
3669	1554	Selva di Monopoli	25	161	00	43	87			
3670	1554	Selva di Monopoli	25	162	00	04	98			
3671	1554							00.48.75		
3672	1555	Selva di Monopoli	25	129	00	54	69			
3673	1556	Selva di Monopoli	31	32	04	23	25			
3674	1557	Selva di Monopoli	33	36	00	69	51			
3675	1557	Selva di Monopoli	34	2/a	00	13	25			
3676	1557							00.82.76		
3677	1558	Selva di Monopoli	34	2/b	02	01	35			
3678	1559	Selva di Monopoli	33	2/c	00	28	10			
3679	1559	Selva di Monopoli	33	8	01	64	10			
3680	1559							01.92.20		
3681	1560	Selva di Monopoli	35	53	00	43	44			
3682	1561	Selva di Monopoli	35	60	00	31	87			
3683	1562	Selva di Monopoli	36	26	04	77	87			
3684	1563	Selva di Monopoli	54	207	00	00	68			
3685	1564	Parparo (Masseria dei Domenicani)	216	50	00	36	86		ex part.lla 12/e	
3686	1564	Parparo (Masseria dei Domenicani)	216	53	00	22	05		ex part.lla 36/e	
3687	1564							00.58.91		
3688	1565	Parparo (Masseria dei Domenicani)	216	51	00	44	43		ex part.lla 12/d	

SERVIZIO URBANISTICO REGIONALE - BARI
REGIONE PUGLIA

Studio M. - Bari

171

REGIONE PUGLIA - ASSESSORATO AGRICOLTURA E FORESTE
Ufficio Usi Civici
Comune di MARTINA FRANCA - prov. di Taranto

Inventario dei Beni di Uso Civico
Stato Occupatori - Verifica Nucera del 17/11/1958

N. Prog	Num. d' ordine della verifica Nucera	Dati Catastali			Estensione			Sommatoria particelle accorpate	Note della Verifica	Annotazioni di Inventario
		Contrada	Foglio	Particella	Ha	Are	Ca			
3689	1565	Parparo (Masseria dei Domenicani)	216	54	00	27	85		ex part.lla 36/d	
3690	1565							00.72.28		
3691	1566	Parparo (Masseria dei Domenicani)	216	7/d	00	02	47		(occupazione risalente al 1819)	
3692	1566	Parparo (Masseria dei Domenicani)	216	12	00	94	84		(occupazione risalente al 1819)	
3693	1566	Parparo (Masseria dei Domenicani)	216	36	00	12	40		(occupazione risalente al 1819)	
3694	1566							00.99.71		
3695	1567	Parparo (Masseria Valda.....)	216		58	39	50		per intera di tomolate 68 e stoppelli 7, di passi quadrati 2500, corrispondono ciascuna ad ettari: 58.39.50; (occupazione risalente al 1819)	
3696	1568	Parparo (Masseria dei Domenicani)	216	9	00	43	50			
3697	1568	Parparo (Masseria dei Domenicani)	216	8	00	52	21			
3698	1568							00.95.71		
3699	1569	Parparo (Masseria dei Domenicani)	216	32/c	00	38	25			
3700	1569	Parparo (Masseria dei Domenicani)	216	34/a	00	03	50			
3701	1569	Parparo (Masseria dei Domenicani)	216	35/f	00	52	60			
3702	1569							00.94.35		
3703	1570	Selva di Monopoli	16	144	00	12	41			
3704	1571	Selva di Monopoli	53	26	00	49	47			
3705	1571	Selva di Monopoli	53	27	00	46	07			
3706	1571							00.95.54		
3707	1572	Selva di Monopoli	7	120	00	58	20			

SERVIZIO URBANISTICO REGIONALE - BARI
REGIONE PUGLIA

Studio M. - Bari

172

REGIONE PUGLIA - ASSESSORATO AGRICOLTURA E FORESTE
Ufficio Usi Civici
Comune di MARTINA FRANCA - prov. di Taranto

Inventario dei Beni di Uso Civico
Stato Occupatori - Verifica Nucera del 17/11/1958

N. Prog	Num. d' ordine della verifica Nucera	Dati Catastali			Estensione			Sommatoria particelle accorpate	Note della Verifica	Annotazioni di Inventario
		Contrada	Foglio	Particella	Ha	Are	Ca			
3708	1573	Parparo (Masseria dei Domenicani)	216	47	00	77	20		(occupazione risalente al 1819)	
3709	1574	Selva di Monopoli	6	167	00	89	90			
3710	1575	Selva di Monopoli	52	63	00	70	30			
3711	1576	Selva di Monopoli	23	151	00	42	29			
3712	1576	Selva di Monopoli	33	1	01	54	60			
3713	1576	Selva di Monopoli	23	51/e	00	29	34			
3714	1576							02.26.23		
3715	1577	Selva di Monopoli	33	28/a	00	03	48			
3716	1578	Selva di Monopoli	33	25	00	04	81			
3717	1579	Selva di Monopoli	23	40	00	02	66			
3718	1579	Selva di Monopoli	23	41	00	11	71			
3719	1579	Selva di Monopoli	23	42	00	03	04			
3720	1579	Selva di Monopoli	23	43	00	01	43			
3721	1579	Selva di Monopoli	23	79	00	48	08			
3722	1579	Selva di Monopoli	23	147	00	16	40			
3723	1579							00.83.32		
3724	1580	Selva di Monopoli	21	63	00	06	90			
3725	1580	Selva di Monopoli	21	64/b	01	16	60			
3726	1580	Selva di Monopoli	21	65/b	00	44	80			
3727	1580	Selva di Monopoli	21	61	00	11	40			

SERVIZIO URBANISTICO REGIONALE - BARI
REGIONE PUGLIA

Studio M. - Bari

173

REGIONE PUGLIA - ASSESSORATO AGRICOLTURA E FORESTE
Ufficio Usi Civici
Comune di MARTINA FRANCA - prov. di Taranto

Inventario dei Beni di Uso Civico
Stato Occupatori - Verifica Nucera del 17/11/1958

N. Prog	Num. d' ordine della verifica Nucera	Dati Catastali			Estensione			Sommatoria particelle accorpate	Note della Verifica	Annotazioni di Inventario
		Contrada	Foglio	Particella	Ha	Are	Ca			
3728	1580	Selva di Monopoli	21	64/a	00	90	38			
3729	1580	Selva di Monopoli	21	65/b	00	61	76			
3730	1580							03.31.84		
3731	1581	Selva di Monopoli	6	141	00	23	54			
3732	1581	Selva di Monopoli	7	145	00	87	68			
3733	1581	Selva di Monopoli	7	3	01	27	15			
3734	1581							01.38.37		
3735	1582	Selva di Monopoli	40	143	00	30	10			
3736	1582	Selva di Monopoli	40	180	00	30	40			
3737	1582							00.60.50		
3738	1583	Selva di Monopoli	38	149	00	53	57			
3739	1584	Selva di Monopoli	38	56	01	30	33			
3740	1585	Selva di Monopoli	39	133	00	30	80			
3741	1586	Selva di Monopoli	37	97	01	00	40			
3742	1587	Selva di Monopoli	23	51/a	00	27	78			
3743	1588/1589	Selva di Monopoli	30	31/t	00	89	92		livellario a Marinacci Alessandro	
3744	1588/1589	Selva di Monopoli	38	147	00	81	42		livellario a Marinacci Alessandro	
3745	1588/1589	Selva di Monopoli	38	220	00	37	20		livellario a Marinacci Alessandro	
3746	1588/1589							02.07.54		
3747	1590	Selva di Monopoli	23	51/b	00	28	18			

SERVIZIO URBANISTICO REGIONALE - BARI
REGIONE PUGLIA

Studio M. - Bari

174

REGIONE PUGLIA - ASSESSORATO AGRICOLTURA E FORESTE
Ufficio Usi Civici
Comune di MARTINA FRANCA - prov. di Taranto

Inventario dei Beni di Uso Civico
Stato Occupatori - Verifica Nucera del 17/11/1958

N. Prog	Num. d' ordine della verifica Nucera	Dati Catastali			Estensione			Sommatoria particelle accorpate	Note della Verifica	Annotazioni di Inventario
		Contrada	Foglio	Particella	Ha	Are	Ca			
3748	1591	Selva di Monopoli	23	51/c	00	28	50			
3749	1592	Selva di Monopoli	6	205	00	38	20			
3750	1592	Selva di Monopoli	6	206	00	91	54			
3751	1592	Selva di Monopoli	6	216	00	12	34			
3752	1592							01.42.08		
3753	1593	Selva di Monopoli	3	13	00	30	01			
3754	1594	Selva di Monopoli	24	229	04	18	72			
3755	1595	Selva di Monopoli	35	62	01	00	62			
3756	1596	Selva di Monopoli	24	233	00	73	40			
3757	1596	Selva di Monopoli	24	161	00	25	44			
3758	1596	Selva di Monopoli	24	162	00	01	78			
3759	1596							01.00.62		
3760	1597	Selva di Monopoli	24	245	00	24	30			
3761	1598	Selva di Monopoli	3	121	00	71	41			
3762	1599	Selva di Monopoli	11	129	01	14	24			
3763	1599	Selva di Monopoli	4	126	00	32	08			
3764	1599							01.46.32		
3765	1600	Selva di Monopoli	23	44	00	61	96			
3766	1600	Selva di Monopoli	23	45	00	07	25			
3767	1600	Selva di Monopoli	23	48	00	11	24			

SERVIZIO URBANISTICO REGIONALE - BARI
REGIONE PUGLIA

Studio M. - Bari

175

REGIONE PUGLIA - ASSESSORATO AGRICOLTURA E FORESTE
Ufficio Usi Civici
Comune di MARTINA FRANCA - prov. di Taranto

Inventario dei Beni di Uso Civico
Stato Occupatori - Verifica Nucera del 17/11/1958

N. Prog	Num. d' ordine della verifica Nucera	Dati Catastali			Estensione			Sommatoria particelle accorpate	Note della Verifica	Annotazioni di Inventario
		Contrada	Foglio	Particella	Ha	Are	Ca			
3768	1600	Selva di Monopoli	23	72	02	46	75			
3769	1600	Selva di Monopoli	23	74	01	51	25			
3770	1600	Selva di Monopoli	23	81	01	30	43			
3771	1600							06.07.88		
3772	1601	Selva di Monopoli	24	28	00	46	19			
3773	1602	Selva di Monopoli	5	53	01	64	10			
3774	1602	Selva di Monopoli	5	54	00	37	94			
3775	1602	Selva di Monopoli	5	56	00	77	77			
3776	1602	Selva di Monopoli	5	58	00	73	10			
3777	1602	Selva di Monopoli	5	59	00	03	08			
3778	1602	Selva di Monopoli	5	61	00	95	50			
3779	1602	Selva di Monopoli	5	62	00	18	86			
3780	1602	Selva di Monopoli	5	63	00	18	76			
3781	1602	Selva di Monopoli	5	64	01	51	93			
3782	1602	Selva di Monopoli	5	67	00	86	80			
3783	1602							07.17.84		
3784	1603	Selva di Monopoli	25	130	00	57	20			
3785	1604	Selva di Monopoli	8	94	01	89	08			
3786	1605	Selva di Monopoli	8	68	01	30	12			
3787	1605	Selva di Monopoli	22	28	00	31	24			

SERVIZIO URBANISTICO REGIONALE - BARI
REGIONE PUGLIA

Studio M. - Bari

176

REGIONE PUGLIA - ASSESSORATO AGRICOLTURA E FORESTE
Ufficio Usi Civici
Comune di MARTINA FRANCA - prov. di Taranto

Inventario dei Beni di Uso Civico
Stato Occupatori - Verifica Nucera del 17/11/1958

N. Prog.	Num. d' ordine della verifica Nucera	Dati Catastali			Estensione			Sommatoria particelle accorpate	Note della Verifica	Annotazioni di Inventario
		Contrada	Foglio	Particella	Ha	Are	Ca			
3788	1605	Selva di Monopoli	22	82	00	00	44			
3789	1605	Selva di Monopoli	22	27	00	00	24			
3790	1605	Selva di Monopoli	22	73	00	00	49			
3791	1605	Selva di Monopoli	22	79	00	00	61			
3792	1605	Selva di Monopoli	21	51	01	56	48			
3793	1605	Selva di Monopoli	21	52	00	02	40			
3794	1605							03.22.02		
3795	1606	Selva di Monopoli	16	83	00	94	13			
3796	1607	Selva di Monopoli	17	32	01	12	68			
3797	1607	Selva di Monopoli	17	33	00	79	36			
3798	1607	Selva di Monopoli	17	35	01	42	40			
3799	1607	Selva di Monopoli	17	164	01	27	76			
3800	1607							04.62.20		
3801	1608	Selva di Monopoli	13	111	01	29	00			
3802	1608	Selva di Monopoli	13	142	00	04	40			
3803	1608	Selva di Monopoli	13	141	00	01	45			
3804	1608							01.34.85		
3805	1609	Selva di Monopoli	1	105	00	41	17			
3806	1610	Selva di Monopoli	1	107	01	35	64			
3807	1611	Selva di Monopoli	22	85	00	02	52			

SERVIZIO URBANISTICO REGIONALE - BARI
REGIONE PUGLIA

Studio M. - Bari

177

REGIONE PUGLIA - ASSESSORATO AGRICOLTURA E FORESTE
Ufficio Usi Civici
Comune di MARTINA FRANCA - prov. di Taranto

Inventario dei Beni di Uso Civico
Stato Occupatori - Verifica Nucera del 17/11/1958

N. Prog	Num. d' ordine della verifica Nucera	Dati Catastali			Estensione			Sommatoria particelle accorpate	Note della Verifica	Annotazioni di Inventario
		Contrada	Foglio	Particella	Ha	Are	Ca			
3808	1611	Selva di Monopoli	22	77	00	02	04			
3809	1611	Selva di Monopoli	22	86	00	00	24			
3810	1611							00.04.80		
3811	1612	Selva di Monopoli	23	132	00	83	82			
3812	1612	Selva di Monopoli	24	201	00	87	18			
3813	1612	Selva di Monopoli	24	202	00	00	40			
3814	1612	Selva di Monopoli	26	163	00	70	05			
3815	1612	Selva di Monopoli	26	164	00	01	14			
3816	1612							02.42.59		
3817	1613	Selva di Monopoli	33	6	00	06	42			
3818	1613	Selva di Monopoli	33	26	01	57	03			
3819	1613	Selva di Monopoli	33	28/b	00	14	82			
3820	1613	Selva di Monopoli	33	28/d	00	03	02			
3821	1613	Selva di Monopoli	33	31/b	00	29	95			
3822	1613							01.91.24		
3823	1614	Selva di Monopoli	42	115	00	07	74			
3824	1615	Parparo (Masseria dei Domenicani)	216	7/a	00	46	63			
3825	1616	Selva di Monopoli	4	20	00	88	89			
3826	1617	Selva di Monopoli	19	125	01	93	94			
3827	1618	Selva di Monopoli	16	33/a	00	77	95			

SERVIZIO URBANISTICO REGIONALE - BARI
REGIONE PUGLIA

Studio M. - Bari

178

REGIONE PUGLIA - ASSESSORATO AGRICOLTURA E FORESTE
Ufficio Usi Civici
Comune di MARTINA FRANCA - prov. di Taranto

Inventario dei Beni di Uso Civico
Stato Occupatori - Verifica Nucera del 17/11/1958

N. Prog	Num. d' ordine della verifica Nucera	Dati Catastali			Estensione			Sommatoria particelle accorpate	Note della Verifica	Annotazioni di Inventario
		Contrada	Foglio	Particella	Ha	Are	Ca			
3828	1618	Selva di Monopoli	16	33/b	00	03	62			
3829	1618							00.81.57		
3830	1619	Selva di Monopoli	11	26	00	19	32			
3831	1620	Selva di Monopoli	33	43	04	97	20			
3832	1620	Selva di Monopoli	33	35	01	78	05			
3833	1620	Selva di Monopoli	33	40	00	30	80			
3834	1620	Selva di Monopoli	33	20	02	09	40			
3835	1620							09.17.45		
3836	1621	Selva di Monopoli	33	41	00	07	36			
3837	1622	Selva di Monopoli	24	57	00	97	38			
3838	1622	Selva di Monopoli	24	61	00	27	10			
3839	1622	Selva di Monopoli	24	109	00	01	39			
3840	1622	Selva di Monopoli	24	110	00	45	34			
3841	1622	Selva di Monopoli	33	13	00	34	84			
3842	1622	Selva di Monopoli	33	42	07	80	23			
3843	1622							09.86.26		
3844	1623	Selva di Monopoli	23	65	00	46	50			
3845	1624	Selva di Monopoli	3	7/c	00	31	80			
3846	1624	Selva di Monopoli	3	27	02	15	34			
3847	1624	Selva di Monopoli	3	227	00	91	42			

SERVIZIO URBANISTICO REGIONALE - BARI
REGIONE PUGLIA

Studio M. - Bari

179

REGIONE PUGLIA - ASSESSORATO AGRICOLTURA E FORESTE
Ufficio Usi Civici
Comune di MARTINA FRANCA - prov. di Taranto

Inventario dei Beni di Uso Civico
Stato Occupatori - Verifica Nucera del 17/11/1958

N. Prog	Num. d' ordine della verifica Nucera	Dati Catastali			Estensione			Sommatoria particelle accorpate	Note della Verifica	Annotazioni di Inventario
		Contrada	Foglio	Particella	Ha	Are	Ca			
3848	1624							03.38.56		
3849	1625	Selva di Monopoli	52	68	00	87	10			
3850	1626	Selva di Monopoli	5	16	00	40	87			
3851	1626	Selva di Monopoli	2	130	00	46	28			
3852	1626	Selva di Monopoli	2	140	00	65	84			
3853	1626							01.52.99		
3854	1627	Selva di Monopoli	1	58	02	14	40			
3855	1628	Parparo (Masseria dei Domenicani)	216	1	00	79	46			
3856	1629	Selva di Monopoli	11	118	00	30	24			
3857	1629	Selva di Monopoli	11	119	00	38	00			
3858	1629							00.68.24		
3859	1630	Selva di Monopoli	11	120	01	39	40			
3860	1630	Selva di Monopoli	10	70/b	00	78	40			
3861	1631	Selva di Monopoli	40	169	00	27	30			
3862	1632	Selva di Monopoli	4	92/b	00	47	30			
3863	1632	Selva di Monopoli	4	94/b	00	04	70			
3864	1632	Selva di Monopoli	4	94/c	00	01	11			
3865	1632							00.53.11		
3866	1633	Selva di Monopoli	4	60	00	24	62			
3867	1634	Selva di Monopoli	38	123	00	61	98			

SERVIZIO URBANISTICO REGIONALE - BARI
REGIONE PUGLIA

Studio M. - Bari

180

REGIONE PUGLIA - ASSESSORATO AGRICOLTURA E FORESTE
Ufficio Usi Civici
Comune di MARTINA FRANCA - prov. di Taranto

Inventario dei Beni di Uso Civico
Stato Occupatori - Verifica Nucera del 17/11/1958

N. Prog	Num. d'ordine della verifica Nucera	Dati Catastali			Estensione			Sommatoria particelle accorpate	Note della Verifica	Annotazioni di Inventario
		Contrada	Foglio	Particella	Ha	Are	Ca			
3868	1635	Selva di Monopoli	42	112	01	08	51			
					3060	**05**	**50**			(Sup. Tot effettiva : Ha 3549.21.91; Somma Tot. Canone di legitt.ne: L. 6.045.674 -€. 3122,33-)
									2a PARTE	
3869	1636	Selva di Monopoli	25	190	01	67	48		"in abbandono"; "Nessuno incaricato; non viene pagata l' imposta fondiaria, costretto l' ufficio a fare l' esproprio"	

SERVIZIO URBANISTICO REGIONALE - BARI
REGIONE PUGLIA

Studio M. - Bari

181

REGIONE PUGLIA - ASSESSORATO AGRICOLTURA E FORESTE
Ufficio Usi Civici
Comune di MARTINA FRANCA - prov. di Taranto

Inventario dei Beni di Uso Civico
Stato Occupatori - Verifica Nucera del 17/11/1958

N. Prog	Num. d' ordine della verifica Nucera	Dati Catastali			Estensione			Sommatoria particelle accorpate	Note della Verifica	Annotazioni di Inventario
		Contrada	Foglio	Particella	Ha	Are	Ca			
2051	809	Parparo (Masseria dei Domenicani)	216	3	00	64	27		(occupazione risalente al 1816)	
2052	809	Parparo' (Masseria dei Domenicani)	216	4	00	59	57		(occupazione risalente al 1816)	
2053	809							01.24.84		
2054	810	Parparo (Masseria dei Domenicani)	216	7/c	00	17	10		(occupazione risalente al 1816)	
2055	810	Parparo (Masseria dei Domenicani)	216	43	00	48	33		(occupazione risalente al 1816)	
2056	810	Parparo (Masseria dei Domenicani)	216	46	00	26	30		(occupazione risalente al 1816)	
2057	810							00.81.73		
2058	811	Selva di Monopoli	3	15	00	61	73			
2059	812	Selva di Monopoli	17	175	00	47	48			
2060	812	Selva di Monopoli	17	101	00	49	60			
2061	812							00.97.08		
2062	813	Selva di Monopoli	12	76/a	00	01	45			
2063	813	Selva di Monopoli	12	76/d	00	40	98			
2064	813							00.42.43		
2065	814	Selva di Monopoli	12	76/b	00	01	55			
2066	814	Selva di Monopoli	12	76/e	00	40	97			
2067	814							00.42.52		
2068	815	Selva di Monopoli	12	76/c	00	01	55			
2069	815	Selva di Monopoli	12	76/f	00	40	97			
2070	815							00.42.52		

SERVIZIO URBANISTICO REGIONALE - BARI
REGIONE PUGLIA

Studio M. - Bari

182

REGIONE PUGLIA - ASSESSORATO AGRICOLTURA E FORESTE
Ufficio Usi Civici
Comune di MARTINA FRANCA - prov. di Taranto

Inventario dei Beni di Uso Civico
Stato Occupatori - Verifica Nucera del 17/11/1958

N. Prog	Num. d'ordine della verifica Nucera	Dati Catastali			Estensione			Sommatoria particelle accorpate	Note della Verifica	Annotazioni di Inventario
		Contrada	Foglio	Particella	Ha	Are	Ca			
2071	816	Selva di Monopoli	14	46	00	16	61			
2072	817	Selva di Monopoli	14	116	00	16	62			
2073	818	Selva di Monopoli	9	37/c	00	46	57			
2074	819	Selva di Monopoli	9	37/b	00	21	30			
2075	819	Selva di Monopoli	9	37/d	00	10	87			
2076	819							00.32.17		
2077	820	Selva di Monopoli	9	37/a	00	05	00			
2078	821	Selva di Monopoli	14	115	00	16	62			
2079	822	Selva di Monopoli	31	56	00	31	90			
2080	822	Selva di Monopoli	31	104	00	75	60			
2081	822							01.17.50		
2082	823	Selva di Monopoli	31	55	00	11	60			
2083	823	Selva di Monopoli	31	102	01	51	14			
2084	823	Selva di Monopoli	31	103	01	52	70			
2085	823							03.15.44		
2086	824	Selva di Monopoli	57	123	00	04	24			
2087	825	Selva di Monopoli	30	30	00	40	52		livellario a Casavola	
2088	826	Selva di Monopoli	30	31/c	00	62	70			
2089	827	Selva di Monopoli	31	19	00	34	50			
2090	827	Selva di Monopoli	31	21/a	00	26	82			



183

REGIONE PUGLIA - ASSESSORATO AGRICOLTURA E FORESTE
Ufficio Usi Civici
Comune di MARTINA FRANCA - prov. di Taranto

Inventario dei Beni di Uso Civico
Stato Occupatori - Verifica Nucera del 17/11/1958

N. Prog	Num. d' ordine della verifica Nucera	Dati Catastali			Estensione			Sommatoria particelle accorpate	Note della Verifica	Annotazioni di Inventario
		Contrada	Foglio	Particella	Ha	Are	Ca			
2091	827							00.61.32		
2092	828	Selva di Monopoli	31	21/b	00	05	58			
2093	829	Selva di Monopoli	31	24	00	00	56			
2094	830	Selva di Monopoli	16	81/a	00	07	16			
2095	830	Selva di Monopoli	16	80/b	00	01	00			
2096	830	Selva di Monopoli	16	60/c	00	65	90			
2097	830							00.75.06		
2098	831	Selva di Monopoli	16	81/c	00	00	15			
2099	831	Selva di Monopoli	16	60/b	00	48	40			
2100	831	Selva di Monopoli	16	60/e	00	30	26			
2101	831	Selva di Monopoli	16	81/e	00	07	74			
2102	831							00.86.55		
2103	832	Selva di Monopoli	16	60/d	00	05	10			
2104	832	Selva di Monopoli	16	81/f	00	01	90			
2105	832							00.07.00		
2106	833	Selva di Monopoli	16	60/c	00	65	90			
2107	833	Selva di Monopoli	16	81/a	00	07	16			
2108	833	Selva di Monopoli	16	80/b	00	01	00			
2109	833							00.74.06		
2110	834	Selva di Monopoli	18	114/b	00	53	30			

SERVIZIO URBANISTICO REGIONALE - BARI
REGIONE PUGLIA

Studio M. - Bari

184

REGIONE PUGLIA - ASSESSORATO AGRICOLTURA E FORESTE
Ufficio Usi Civici
Comune di MARTINA FRANCA - prov. di Taranto

Inventario dei Beni di Uso Civico
Stato Occupatori - Verifica Nucera del 17/11/1958

N. Prog	Num. d' ordine della verifica Nucera	Dati Catastali			Estensione			Sommatoria particelle accorpate	Note della Verifica	Annotazioni di Inventario
		Contrada	Foglio	Particella	Ha	Are	Ca			
2111	835	Selva di Monopoli	43	130/b	00	71	02			
2112	836	Selva di Monopoli	7	15/a	00	60	43			
2113	836	Selva di Monopoli	7	15/...	00	18	00			(subalterno particellare indecifrabile)
2114	836	Selva di Monopoli	7	18	00	72	47			
2115	836							01.50.90		
2116	837	Selva di Monopoli	40	34	00	47	49			
2117	838	Selva di Monopoli	43	130/a	00	67	79			
2118	839	Selva di Monopoli	19	63	00	12	28			
2119	840	Selva di Monopoli	19	50	00	09	38			
2120	840	Selva di Monopoli	19	51	00	04	54			
2121	840	Selva di Monopoli	19	52	00	03	58			
2122	840	Selva di Monopoli	19	47	00	04	86			
2123	840	Selva di Monopoli	19	48	00	08	02			
2124	840	Selva di Monopoli	19	49	00	07	66			
2125	840							00.38.04		
2126	841	Selva di Monopoli	31	38/b	00	29	42			
2127	842	Selva di Monopoli	29	5/b	00	13	00			
2128	842	Selva di Monopoli	29	6/b	01	59	90			
2129	842	Selva di Monopoli	13	120	00	02	54			
2130	842							01.75.44		

SERVIZIO URBANISTICO REGIONALE - BARI
REGIONE PUGLIA
Studio M. - Bari

REGIONE PUGLIA - ASSESSORATO AGRICOLTURA E FORESTE
Ufficio Usi Civici
Comune di MARTINA FRANCA - prov. di Taranto

Inventario dei Beni di Uso Civico
Stato Occupatori - Verifica Nucera del 17/11/1958

N. Prog	Num. d' ordine della verifica Nucera	Dati Catastali			Estensione			Sommatoria particelle accorpate	Note della Verifica	Annotazioni di Inventario
		Contrada	Foglio	Particella	Ha	Are	Ca			
2131	843	Selva di Monopoli	30	31/a	00	55	20			
2132	843	Selva di Monopoli	19	62	00	22	28			
2133	843	Selva di Monopoli	19	70	00	01	46			
2134	843	Selva di Monopoli	30	32/t	00	20	05			
2135	843							00.98.94		
2136	844	Selva di Monopoli	30	79	00	02	06			
2137	844	Selva di Monopoli	30	80	00	42	00			
2138	844							00.44.06		
2139	845	Selva di Monopoli	31	12	00	96	96			
2140	846	Selva di Monopoli	61	8	00	27	34			
2141	846	Selva di Monopoli	61	9	00	22	68			
2142	846	Selva di Monopoli	61	10	00	10	44			
2143	846	Selva di Monopoli	61	11	00	26	55			
2144	846	Selva di Monopoli	61	17	00	43	07			
2145	846	Selva di Monopoli	61	18	00	03	10			
2146	846	Selva di Monopoli	61	21	00	82	84			
2147	846							08.16.02		
2148	847	Selva di Monopoli	62	16	00	33	85			
2149	847	Selva di Monopoli	62	17	01	22	13			
2150	847	Selva di Monopoli	62	18	00	70	60			



186

REGIONE PUGLIA - ASSESSORATO AGRICOLTURA E FORESTE
Ufficio Usi Civici
Comune di MARTINA FRANCA - prov. di Taranto

Inventario dei Beni di Uso Civico
Stato Occupatori - Verifica Nucera del 17/11/1958

N. Prog	Num. d' ordine della verifica Nucera	Dati Catastali			Estensione			Sommatoria particelle accorpate	Note della Verifica	Annotazioni di Inventario
		Contrada	Foglio	Particella	Ha	Are	Ca			
2151	847	Selva di Monopoli	62	19	00	37	88			
2152	847	Selva di Monopoli	62	20	00	06	03			
2153	847	Selva di Monopoli	62	21	00	58	93			
2154	847	Selva di Monopoli	62	22	00	12	72			
2155	847	Selva di Monopoli	62	23	00	02	42			
2156	847	Selva di Monopoli	62	24	00	11	20			
2157	847	Selva di Monopoli	62	28/1-2	00	17	02			
2158	847	Selva di Monopoli	62	29	00	45	20			
2159	847	Selva di Monopoli	62	30	00	36	28			
2160	847	Selva di Monopoli	62	32	01	19	46			
2161	847	Selva di Monopoli	62	34	00	67	13			
2162	847	Selva di Monopoli	62	35	01	16	16			
2163	847	Selva di Monopoli	62	37	00	58	82			
2164	848	Selva di Monopoli	62	52	00	53	30			
2165	848	Selva di Monopoli	62	53	00	48	93			
2166	847/848							09.18.06		
2167	849	Selva di Monopoli	11	75	02	02	60			
2168	850	Selva di Monopoli	11	137	02	14	45			
2169	851	Selva di Monopoli	11	17/c	00	20	65			
2170	851	Selva di Monopoli	11	103/c	00	10	90			

187

SERVIZIO URBANISTICO REGIONALE - BARI
REGIONE PUGLIA
Studio M. - Bari

REGIONE PUGLIA - ASSESSORATO AGRICOLTURA E FORESTE
Ufficio Usi Civici
Comune di MARTINA FRANCA - prov. di Taranto

Inventario dei Beni di Uso Civico
Stato Occupatori - Verifica Nucera del 17/11/1958

N. Prog	Num. d' ordine della verifica Nucera	Dati Catastali			Estensione			Sommatoria particelle accorpate	Note della Verifica	Annotazioni di Inventario
		Contrada	Foglio	Particella	Ha	Are	Ca			
2171	851	Selva di Monopoli	11	13	00	80	82			
2172	851	Selva di Monopoli	11	138	01	28	40			
2173	851							02.30.77		
2174	852	Selva di Monopoli	11	71	00	10	65			
2175	853	Selva di Monopoli	30	31/ad	00	17	18			
2176	853	Selva di Monopoli	30	32/s	00	90	97			
2177	853	Selva di Monopoli	40	24	00	55	70			
2178	853							01.63.85		
2179	854	Selva di Monopoli	5	255	00	00	71			
2180	854	Selva di Monopoli	27	14/b	00	10	60			
2181	854							00.11.31		
2182	855	Selva di Monopoli	29	3	02	30	16			
2183	855	Selva di Monopoli	29	5/g	00	05	45			
2184	855	Selva di Monopoli	37	2	00	99	53			
2185	855	Selva di Monopoli	37	3	18	74	22			
2186	855	Selva di Monopoli	28	2	00	52	93			
2187	855	Selva di Monopoli	45	28	00	88	32			
2188	855	Selva di Monopoli	45	29	01	05	36			
2189	855	Selva di Monopoli	45	30	00	75	98			
2190	855	Selva di Monopoli	45	31	01	24	02			

188

SERVIZIO URBANISTICO REGIONALE - BARI
REGIONE PUGLIA
Studio M. - Bari

REGIONE PUGLIA - ASSESSORATO AGRICOLTURA E FORESTE
Ufficio Usi Civici
Comune di MARTINA FRANCA - prov. di Taranto

Inventario dei Beni di Uso Civico
Stato Occupatori - Verifica Nucera del 17/11/1958

N. Prog	Num. d' ordine della verifica Nucera	Dati Catastali			Estensione			Sommatoria particelle accorpate	Note della Verifica	Annotazioni di Inventario
		Contrada	Foglio	Particella	Ha	Are	Ca			
2191	855	Selva di Monopoli	45	33	00	15	24			
2192	855	Selva di Monopoli	45	45	02	75	10			
2193	855	Selva di Monopoli	45	40	00	52	18			
2194	855	Selva di Monopoli	45	44	01	50	13			
2195	855	Selva di Monopoli	45	42	01	71	30			
2196	855	Selva di Monopoli	45	43	01	25	80			
2197	855	Selva di Monopoli	29	6/a	44	54	88			
2198	855	Selva di Monopoli	29	7/c	01	69	40			
2199	855							48.59.89		
2200	856	Selva di Monopoli	24	200/b	00	45	26			
2201	856	Selva di Monopoli	35	80	00	41	52			
2202	856							00.86.78		
2203	857	Selva di Monopoli	24	96	00	84	49			
2204	858	Selva di Monopoli	27	23/a	00	42	25			
2205	858	Selva di Monopoli	27	29/a	00	32	90			
2206	858							00.85.15		
2207	859	Selva di Monopoli	27	23/b	00	45	60			
2208	859	Selva di Monopoli	27	29/b	00	29	43			
2209	859							00.75.15		
2210	860	Selva di Monopoli	27	23/c	00	38	35			

189

SERVIZIO URBANISTICO REGIONALE - BARI
REGIONE PUGLIA
Studio M. - Bari

REGIONE PUGLIA - ASSESSORATO AGRICOLTURA E FORESTE
Ufficio Usi Civici
Comune di MARTINA FRANCA - prov. di Taranto

Inventario dei Beni di Uso Civico
Stato Occupatori - Verifica Nucera del 17/11/1958

N. Prog	Num. d' ordine della verifica Nucera	Dati Catastali			Estensione			Sommatoria particelle accorpate	Note della Verifica	Annotazioni di Inventario
		Contrada	Foglio	Particella	Ha	Are	Ca			
2211	860	Selva di Monopoli	27	29/c	00	36	00			
2212	860							00.74.35		
2213	861	Selva di Monopoli	51	11/b	00	36	85			
2214	862	Selva di Monopoli	26	203	00	86	82			
2215	863	Selva di Monopoli	26	98	00	41	66			
2216	864	Selva di Monopoli	24	40	00	49	16			
2217	865	Selva di Monopoli	8	27/...	00	27	36			
2218	866	Selva di Monopoli	8	26	00	55	68			
2219	867	Selva di Monopoli	9	2	00	55	33			
2220	867	Selva di Monopoli	3	51	00	47	50			
2221	867							01.02.83		
2222	868	Selva di Monopoli	39	126	00	22	90			
2223	868	Selva di Monopoli	39	127	00	03	84			
2224	868	Selva di Monopoli	39	128	00	07	20			
2225	868	Selva di Monopoli	39	130	00	41	36			
2226	868	Selva di Monopoli	39	132	00	58	50			
2227	868	Selva di Monopoli	52	106/b	00	95	00			
2228	868							02.28.80		
2229	869	Selva di Monopoli	39	165	02	24	19			
2230	870	Selva di Monopoli	39	121	00	37	33			

190

SERVIZIO URBANISTICO REGIONALE BARI - REGIONE PUGLIA Studio M. - Bari

REGIONE PUGLIA - ASSESSORATO AGRICOLTURA E FORESTE
Ufficio Usi Civici
Comune di MARTINA FRANCA - prov. di Taranto

Inventario dei Beni di Uso Civico
Stato Occupatori - Verifica Nucera del 17/11/1958

N. Prog	Num. d' ordine della verifica Nucera	Dati Catastali			Estensione			Sommatoria particelle accorpate	Note della Verifica	Annotazioni di Inventario
		Contrada	Foglio	Particella	Ha	Are	Ca			
2231	870	Selva di Monopoli	39	122	00	32	40			
2232	870	Selva di Monopoli	41	16	02	02	40			
2233	870	Selva di Monopoli	37	13/c	00	72	99			
2234	870	Selva di Monopoli	37	90	00	01	05			
2235	870							03.46.17		
2236	871	Selva di Monopoli	49	8/b	00	80	28			
2237	871	Selva di Monopoli	49	9/b	00	48	62			
2238	871	Selva di Monopoli	49	27/a	00	43	43			
2239	871	Selva di Monopoli	52	106/a	01	39	46			
2240	871	Selva di Monopoli	35	95/a	00	75	40			
2241	871							03.87.19		
2242	872	Selva di Monopoli	5	215	00	20	32			
2243	872	Selva di Monopoli	5	245	00	10	44			
2244	872	Selva di Monopoli	5	246	00	15	26			
2245	872							00.46.02		
2246	873	Selva di Monopoli	13	12	00	01	88			
2247	873	Selva di Monopoli	13	21	00	02	65			
2248	873	Selva di Monopoli	7	102	00	04	55			
2249	873							00.09.08		
2250	874	Selva di Monopoli	7	105	00	47	90			

191

SERVIZIO URBANISTICO REGIONALE - BARI
REGIONE PUGLIA
Bari

REGIONE PUGLIA - ASSESSORATO AGRICOLTURA E FORESTE
Ufficio Usi Civici
Comune di MARTINA FRANCA - prov. di Taranto

Inventario dei Beni di Uso Civico
Stato Occupatori - Verifica Nucera del 17/11/1958

N. Prog	Num. d' ordine della verifica Nucera	Dati Catastali			Estensione			Sommatoria particelle accorpate	Note della Verifica	Annotazioni di Inventario
		Contrada	Foglio	Particella	Ha	Are	Ca			
2251	875	Selva di Monopoli	12	62	00	36	43			
2252	876	Selva di Monopoli	3	194/a	00	38	92			
2253	876	Selva di Monopoli	25	176	01	00	60			
2254	876							01.49.52		
2255	877	Selva di Monopoli	52	48	02	11	09			
2256	877	Selva di Monopoli	52	49	00	67	75			
2257	877							02.78.84		
2258	878	Selva di Monopoli	52	108	00	73	75			
2259	879	Selva di Monopoli	52	107/a	00	38	20			
2260	880	Selva di Monopoli	52	53/a	00	60	90			
2261	881	Selva di Monopoli	52	53/b	00	64	11			
2262	882	Selva di Monopoli	52	52	00	06	50			
2263	883	Selva di Monopoli	3	194/b	00	37	10			
2264	884	Selva di Monopoli	24	169	00	83	96			
2265	885	Selva di Monopoli	6	187/b	00	00	71			
2266	885	Selva di Monopoli	6	197/b	00	07	08			
2267	885							00.07.79		
2268	886	Selva di Monopoli	40	2/b	00	91	30			
2269	886	Selva di Monopoli	40	3	00	05	74			
2270	886	Selva di Monopoli	40	5	01	01	30			

192



REGIONE PUGLIA - ASSESSORATO AGRICOLTURA E FORESTE
Ufficio Usi Civici
Comune di MARTINA FRANCA - prov. di Taranto

Inventario dei Beni di Uso Civico
Stato Occupatori - Verifica Nucera del 17/11/1958

N. Prog	Num. d' ordine della verifica Nucera	Dati Catastali			Estensione			Sommatoria particelle accorpate	Note della Verifica	Annotazioni di Inventario
		Contrada	Foglio	Particella	Ha	Are	Ca			
2271	886	Selva di Monopoli	40	6	00	81	40			
2272	886	Selva di Monopoli	18	29	02	42	95			
2273	886							05.22.69		
2274	887	Selva di Monopoli	19	42	00	94	66			
2275	888	Selva di Monopoli	49	12	04	44	87			
2276	889	Selva di Monopoli	21	96/d	00	31	84			
2277	890	Selva di Monopoli	57	176	00	48	18			
2278	891	Selva di Monopoli	41	30	00	53	36			
2279	892	Selva di Monopoli	41	28/c	00	39	26			
2280	892	Selva di Monopoli	41	28/b	00	02	37			
2281	892	Selva di Monopoli	41	31/a	00	02	76			
2282	892							00.44.38		
2283	893	Selva di Monopoli	39	20/a	00	67	98			
2284	893	Selva di Monopoli	39	140/c	00	10	63			
2285	893							00.78.61		
2286	894	Selva di Monopoli	39	16/b	00	82	82		livellario a Caroli Emanuele	
2287	894	Selva di Monopoli	39	16/c	00	11	46		livellario a Caroli Emanuele	
2288	895	Selva di Monopoli	38	4	00	38	85		livellario a Caroli Emanuele	
2289	895	Selva di Monopoli	38	203	00	35	45		livellario a Caroli Emanuele	
2290	895							00.74.30		

193

SERVIZIO URBANISTICO REGIONALE - BARI
REGIONE PUGLIA
Studio M. Bari

REGIONE PUGLIA - ASSESSORATO AGRICOLTURA E FORESTE
Ufficio Usi Civici
Comune di MARTINA FRANCA - prov. di Taranto

Inventario dei Beni di Uso Civico
Stato Occupatori - Verifica Nucera del 17/11/1958

N. Prog	Num. d' ordine della verifica Nucera	Dati Catastali			Estensione			Sommatoria particelle accorpate	Note della Verifica	Annotazioni di Inventario
		Contrada	Foglio	Particella	Ha	Are	Ca			
2291	896	Selva di Monopoli	39	140/a	00	26	00		livellario a Caroli Emanuele	
2292	896	Selva di Monopoli	39	16/a	00	69	86		livellario a Caroli Emanuele	
2293	896							00.95.86		
2294	897	Selva di Monopoli	41	29	00	37	48			
2295	897	Selva di Monopoli	41	81	00	65	00			
2296	897							01.02.48		
2297	898	Selva di Monopoli	42	12/e	00	00	44			
2298	898	Selva di Monopoli	42	12/d	00	01	88			
2299	898							00.02.32		
2300	899	Selva di Monopoli	41	12/b	00	08	90			
2301	899	Selva di Monopoli	41	12/c	00	02	15			
2302	899	Selva di Monopoli	41	126	00	00	50			
2303	899	Selva di Monopoli	41	136	00	06	60			
2304	899							00.18.15		
2305	900	Selva di Monopoli	40	125	00	37	02			
2306	900	Selva di Monopoli	40	177	00	29	70			
2307	900							00.66.72		
2308	901	Selva di Monopoli	2	56	00	18	67			
2309	901/1	Selva di Monopoli	41	6/c	00	03	00			
2310	901/1	Selva di Monopoli	41	6/d	00	04	40			

194

SERVIZIO URBANISTICO REGIONALE - BARI
REGIONE PUGLIA
Studio M. - Bari

REGIONE PUGLIA - ASSESSORATO AGRICOLTURA E FORESTE
Ufficio Usi Civici
Comune di MARTINA FRANCA - prov. di Taranto

Inventario dei Beni di Uso Civico
Stato Occupatori - Verifica Nucera del 17/11/1958

N. Prog	Num. d' ordine della verifica Nucera	Dati Catastali			Estensione			Sommatoria particelle accorpate	Note della Verifica	Annotazioni di Inventario
		Contrada	Foglio	Particella	Ha	Are	Ca			
2311	901/1							00.07.40		
2312	902	Selva di Monopoli	35	7	00	77	16			
2313	903	Selva di Monopoli	41	41	01	28	80			
2314	904	Selva di Monopoli	41	6/f	00	43	46			
2315	905	Selva di Monopoli	39	118	00	78	33			
2316	905	Selva di Monopoli	41	6/b	00	06	80			
2317	905							00.85.13		
2318	905	Selva di Monopoli	41	6/a	00	01	40			
2319	906	Selva di Monopoli	41	28/d	00	39	26			
2320	906	Selva di Monopoli	42	12/a	00	12	70			
2321	906							00.51.96		
2322	907	Selva di Monopoli	41	6/e	00	05	80			
2323	908	Selva di Monopoli	1	52	00	29	36			
2324	908	Selva di Monopoli	1	53	00	14	47			
2325	908	Selva di Monopoli	1	54	00	13	73			
2326	908	Selva di Monopoli	1	55/a	00	45	00			
2327	908	Selva di Monopoli	1	55/b	00	54	68			
2328	908							01.47.24		
2329	910	Selva di Monopoli	1	3	00	51	58			sullo Stato Nucera viene saltato il prog. n. 909
2330	911	Selva di Monopoli	2	288/..	00	35	24			(subalterno particellare indecifrabile)

SERVIZIO URBANISTICO REGIONALE - BARI
REGIONE PUGLIA

Studio M. - Bari

195

REGIONE PUGLIA - ASSESSORATO AGRICOLTURA E FORESTE
Ufficio Usi Civici
Comune di MARTINA FRANCA - prov. di Taranto

Inventario dei Beni di Uso Civico
Stato Occupatori - Verifica Nucera del 17/11/1958

N. Prog	Num. d' ordine della verifica Nucera	Dati Catastali			Estensione			Sommatoria particelle accorpate	Note della Verifica	Annotazioni di Inventario
		Contrada	Foglio	Particella	Ha	Are	Ca			
2331	912	Selva di Monopoli	2	195	00	43	60			
2332	913	Selva di Monopoli	22	100	00	00	59			
2333	913	Selva di Monopoli	22	178	00	36	82			
2334	913							00.47.51		
2335	914	Selva di Monopoli	5	159	00	00	68			
2336	915	Selva di Monopoli	8	50	00	10	52			
2337	916	Selva di Monopoli	8	51	00	21	50			
2338	916	Selva di Monopoli	8	53	00	19	62			
2339	916							00.41.12		
2340	917	Selva di Monopoli	16	131	00	27	64			
2341	917	Selva di Monopoli	16	133	00	07	74			
2342	917	Selva di Monopoli	16	134	00	32	02			
2343	917							00.67.40		
2344	918	Selva di Monopoli	3	183	01	25	90			
2345	918	Selva di Monopoli	3	186	00	20	06			
2346	918	Selva di Monopoli	3	322	00	83	40			
2347	918	Selva di Monopoli	8	6	00	61	74			
2348	918	Selva di Monopoli	8	41	00	13	56			
2349	918	Selva di Monopoli	9	97	00	13	13			
2350	918	Selva di Monopoli	9	129	00	01	73			

196

SERVIZIO URBANISTICO REGIONALE - BARI
REGIONE PUGLIA
Bari

REGIONE PUGLIA - ASSESSORATO AGRICOLTURA E FORESTE
Ufficio Usi Civici
Comune di MARTINA FRANCA - prov. di Taranto

Inventario dei Beni di Uso Civico
Stato Occupatori - Verifica Nucera del 17/11/1958

N. Prog	Num. d' ordine della verifica Nucera	Dati Catastali			Estensione			Sommatoria particelle accorpate	Note della Verifica	Annotazioni di Inventario
		Contrada	Foglio	Particella	Ha	Are	Ca			
2351	918	Selva di Monopoli	9	73	00	97	83			
2352	918	Selva di Monopoli	9	76	00	21	39			
2353	918	Selva di Monopoli	9	135	00	17	80			
2354	918	Selva di Monopoli	9	136	00	58	20			
2355	918							05.14.74		
2356	919	Selva di Monopoli	21	2	00	38	80			
2357	920	Selva di Monopoli	21	3	00	51	10			
2358	921	Selva di Monopoli	8	4	00	86	55			
2359	922	Parparo (Masseria dei Domenicani)	216	11/i	00	65	08		(occupazione risalente al 1816)	
2360	923	Parparo (Masseria dei Domenicani)	216	32/...	00	42	89		(occupazione risalente al 1816)	(subalterno particellare indecifrabile)
2361	923	Parparo (Masseria dei Domenicani)	216	35/e	00	32	70		(occupazione risalente al 1816)	
2362	923							00.75.59		
2363	924	Selva di Monopoli	51	12	04	44	87			
2364	925	Parparo (Masseria dei Domenicani)	216	10	00	91	05		(occupazione risalente al 1816)	
2365	926	Selva di Monopoli	1	45	00	23	50			
2366	926	Selva di Monopoli	1	46	00	17	68			
2367	926							00.41.18		
2368	927	Selva di Monopoli	15	91/d	00	35	95			
2369	928	Selva di Monopoli	25	197	00	44	55			
2370	928	Selva di Monopoli	25	198	00	54	10			

197

SERVIZIO URBANISTICO REGIONALE - BARI
REGIONE PUGLIA
Studio M. - Bari

REGIONE PUGLIA - ASSESSORATO AGRICOLTURA E FORESTE
Ufficio Usi Civici
Comune di MARTINA FRANCA - prov. di Taranto

Inventario dei Beni di Uso Civico
Stato Occupatori - Verifica Nucera del **17/11/1958**

N. Prog	Num. d' ordine della verifica Nucera	Dati Catastali			Estensione			Sommatoria particelle accorpate	Note della Verifica	Annotazioni di Inventario
		Contrada	Foglio	Particella	Ha	Are	Ca			
2371	928	Selva di Monopoli	25	210	00	43	28			
2372	928							01.41.93		
2373	929	Selva di Monopoli	11	55	00	42	55			
2374	930	Selva di Monopoli	17	155/a	00	40	65			
2375	930	Selva di Monopoli	17	153	00	12	70			
2376	930							00.53.35		
2377	931	Selva di Monopoli	19	20	00	00	27			
2378	931	Selva di Monopoli	19	160	00	45	15			
2379	931							00.45.42		
2380	932	Selva di Monopoli	19	19	00	46	36			
2381	933	Selva di Monopoli	19	158	00	29	95			
2382	933	Selva di Monopoli	19	35	00	17	29			
2383	933							00.47.24		
2384	934	Selva di Monopoli	19	159	00	29	40			
2385	935	Selva di Monopoli	41	91	00	31	90			
2386	935	Selva di Monopoli	3	122	00	69	90			
2387	935	Selva di Monopoli	11	33	00	58	33			
2388	935							01.60.13		
2389	936	Selva di Monopoli	11	116	00	58	33			
2390	937	Selva di Monopoli	26	49	00	72	21			

198

SERVIZIO URBANISTICO REGIONALE - 1948 - REGIONE PUGLIA

REGIONE PUGLIA - ASSESSORATO AGRICOLTURA E FORESTE
Ufficio Usi Civici
Comune di MARTINA FRANCA - prov. di Taranto

Inventario dei Beni di Uso Civico
Stato Occupatori - Verifica Nucera del 17/11/1958

N. Prog	Num. d'ordine della verifica Nucera	Dati Catastali			Estensione			Sommatoria particelle accorpate	Note della Verifica	Annotazioni di Inventario
		Contrada	Foglio	Particella	Ha	Are	Ca			
2391	937	Selva di Monopoli	26	50	00	00	48			
2392	937	Selva di Monopoli	26	33	00	15	06			
2393	937							00.87.75		
2394	938	Selva di Monopoli	25	177/a	00	44	82			
2395	938	Selva di Monopoli	25	205/a	00	38	00			
2396	938							00.82.82		
2397	939	Selva di Monopoli	17	76	00	53	20			
2398	940	Selva di Monopoli	25	177/b	00	22	78			
2399	940	Selva di Monopoli	25	205/b	00	24	32			
2400	940	Selva di Monopoli	25	206/a	00	10	40			
2401	940	Selva di Monopoli	25	207/a	00	25	55			
2402	940	Selva di Monopoli	25	151/b	00	02	63			
2403	940							00.85.68		
2404	941	Selva di Monopoli	44	99	00	56	20			
2405	941	Selva di Monopoli	44	100	00	83	94			
2406	941	Selva di Monopoli	43	103	00	85	54			
2407	941	Selva di Monopoli	43	104	00	52	16			
2408	941	Selva di Monopoli	43	118	00	86	21			
2409	941	Selva di Monopoli	43	63	00	91	69			
2410	941	Selva di Monopoli	43	70	01	45	98			

SERVIZIO URBANISTICO REGIONALE BARI - REGIONE PUGLIA

Studio M. - Bari

199

REGIONE PUGLIA - ASSESSORATO AGRICOLTURA E FORESTE
Ufficio Usi Civici
Comune di MARTINA FRANCA - prov. di Taranto

Inventario dei Beni di Uso Civico
Stato Occupatori - Verifica Nucera del 17/11/1958

N. Prog	Num. d' ordine della verifica Nucera	Dati Catastali			Estensione			Sommatoria particelle accorpate	Note della Verifica	Annotazioni di Inventario
		Contrada	Foglio	Particella	Ha	Are	Ca			
2411	941	Selva di Monopoli	43	76	01	38	56			
2412	941	Selva di Monopoli	43	87	00	15	73			
2413	941	Selva di Monopoli	43	89	00	07	60			
2414	941	Selva di Monopoli	43	91	00	21	20			
2415	941	Selva di Monopoli	43	93	01	09	09			
2416	941	Selva di Monopoli	43	105	00	69	41			
2417	941	Selva di Monopoli	43	108	00	96	08			
2418	941	Selva di Monopoli	43	111	00	71	76			
2419	941	Selva di Monopoli	43	120	00	96	05			
2420	941	Selva di Monopoli	43	121	00	33	05			
2421	941	Selva di Monopoli	43	145	01	24	60			
2422	941	Selva di Monopoli	43	146	01	14	28			
2423	941	Selva di Monopoli	43	149	01	38	32			
2424	941	Selva di Monopoli	43	150	01	06	41			
2425	941	Selva di Monopoli	43	151	01	33	66			
2426	941	Selva di Monopoli	43	153	01	15	15			
2427	941							17.92.67		
2428	942	Selva di Monopoli	40	188	00	49	70			
2429	943	Selva di Monopoli	40	91	00	19	75			
2430	943	Selva di Monopoli	40	174	00	44	60			

SERVIZIO URBANISTICO REGIONALE - BARI
REGIONE PUGLIA
Bari - M. - Bari

200

REGIONE PUGLIA - ASSESSORATO AGRICOLTURA E FORESTE
Ufficio Usi Civici
Comune di MARTINA FRANCA - prov. di Taranto

Inventario dei Beni di Uso Civico
Stato Occupatori - Verifica Nucera del 17/11/1958

N. Prog	Num. d' ordine della verifica Nucera	Dati Catastali			Estensione			Sommatoria particelle accorpate	Note della Verifica	Annotazioni di Inventario
		Contrada	Foglio	Particella	Ha	Are	Ca			
2431	943							00.64.35		
2432	944	Selva di Monopoli	36	19	00	53	06			
2433	945	Selva di Monopoli	18	113	00	97	40			
2434	946	Selva di Monopoli	36	65	00	11	20		livellario a Giacovazzo Carmelo e Leonardo di Carmelo	
2435	946	Selva di Monopoli	36	66	00	94	20		livellario a Giacovazzo Carmelo e Leonardo di Carmelo	
2436	946							01.05.40		
2437	947	Selva di Monopoli	30	175	01	01	40			
2438	948	Selva di Monopoli	52	11/a	00	37	35			
2439	948/1	Selva di Monopoli	39	149/a	00	44	14			
2440	949	Selva di Monopoli	40	82	00	93	38		livellario a Cardone Francesco	
2441	950	Selva di Monopoli	2	49/a	00	18	22			
2442	950	Selva di Monopoli	2	300/b	00	04	72			
2443	950	Selva di Monopoli	6	219	00	55	48			
2444	950							00.78.42		
2445	951	Selva di Monopoli	11	79	00	64	10			
2446	951	Selva di Monopoli	11	102	00	42	80			
2447	951							01.06.90		
2448	952	Selva di Monopoli	10	44	00	32	10			
2449	952	Selva di Monopoli	10	38	00	40	20			
2450	952							00.72.30		



201

REGIONE PUGLIA - ASSESSORATO AGRICOLTURA E FORESTE
Ufficio Usi Civici
Comune di MARTINA FRANCA - prov. di Taranto

Inventario dei Beni di Uso Civico
Stato Occupatori - Verifica Nucera del 17/11/1958

N. Prog	Num. d' ordine della verifica Nucera	Dati Catastali			Estensione			Sommatoria particelle accorpate	Note della Verifica	Annotazioni di Inventario
		Contrada	Foglio	Particella	Ha	Are	Ca			
2451	953	Piovacque	141	71	12	02	60			
2452	953	Piovacque	141	68/a	19	43	55			
2453	953							31.46.15		
2454	954	Piovacque	184	1	06	95	40			
2455	954	Piovacque	184	2	00	97	80			
2456	954	Piovacque	184	3	00	04	85			
2457	954	Piovacque	184	4	01	65	25			
2458	954	Piovacque	184	5	02	80	00			
2459	954	Piovacque	184	6	00	00	32			
2460	954	Piovacque	141	50	00	02	36			
2461	954	Piovacque	141	69	00	96	00			
2462	954	Piovacque	141	70	03	67	90			
2463	954	Piovacque	141	72	21	48	40			
2464	954	Piovacque	141	68/a	10	10	95			
2465	954							48.69.23		
2466	955	Selva di Monopoli	3	120/a	00	35	30			
2467	955	Selva di Monopoli	3	120/b	00	00	25			
2468	955	Selva di Monopoli	3	120/c	00	35	28			
2469	956	Selva di Monopoli	2	163	00	45	30			
2470	957	Selva di Monopoli	7	68	01	47	86			

202

SERVIZIO URBANISTICO REGIONALE - BARI
REGIONE PUGLIA
Studio Via - Bari

REGIONE PUGLIA - ASSESSORATO AGRICOLTURA E FORESTE
Ufficio Usi Civici
Comune di MARTINA FRANCA - prov. di Taranto

Inventario dei Beni di Uso Civico
Stato Occupatori - Verifica Nucera del 17/11/1958

N. Prog	Num. d' ordine della verifica Nucera	Dati Catastali			Estensione			Sommatoria particelle accorpate	Note della Verifica	Annotazioni di Inventario
		Contrada	Foglio	Particella	Ha	Are	Ca			
2471	957	Selva di Monopoli	7	53	00	24	40			
2472	957							01.72.26		
2473	958	Selva di Monopoli	39	32	00	40	40			
2474	959	Selva di Monopoli	40	104	00	43	00			
2475	959	Selva di Monopoli	40	164/d	00	77	00			
2476	959							01.20.00		
2477	960	Parparo (Masseria dei Domenicani)	216	32/a	00	36	63			
2478	960	Parparo (Masseria dei Domenicani)	216	35/d	00	46	98			
2479	960	Parparo (Masseria dei Domenicani)	216	41/d	00	04	68			
2480	960							00.88.29		
2481	961	Selva di Monopoli	18	11	00	97	80		livellario al Monte Purgatorio	
2482	962	Selva di Monopoli	13	80	01	41	12			
2483	962	Selva di Monopoli	13	82	01	57	16			
2484	962	Selva di Monopoli	13	84	00	25	84			
2485	962	Selva di Monopoli	13	90	01	73	20			
2486	962							04.97.32		
2487	963	Parparo (Masseria dei Domenicani)	217	64/c	00	54	20		(occupazione risalente al 1816)	
2488	963	Parparo (Masseria dei Domenicani)	217	64/d	00	18	07		(occupazione risalente al 1816)	
2489	963	Parparo (Masseria dei Domenicani)	217	69	01	32	11		(occupazione risalente al 1816)	
2490	963							02.04.38		

203

SERVIZIO URBANISTICO REGIONALE - BARI
REGIONE PUGLIA
Studio M. - Bari

REGIONE PUGLIA - ASSESSORATO AGRICOLTURA E FORESTE
Ufficio Usi Civici
Comune di MARTINA FRANCA - prov. di Taranto

Inventario dei Beni di Uso Civico
Stato Occupatori - Verifica Nucera del 17/11/1958

N. Prog	Num. d' ordine della verifica Nucera	Dati Catastali			Estensione			Sommatoria particelle accorpate	Note della Verifica	Annotazioni di Inventario
		Contrada	Foglio	Particella	Ha	Are	Ca			
2491	964	Selva di Monopoli	44	46	00	46	94			
2492	964	Selva di Monopoli	44	49	00	61	81			
2493	964							01.08.85		
2494	965	Selva di Monopoli	44	30	00	40	40			
2495	965	Selva di Monopoli	44	29	00	10	86			
2496	965							00.51.26		
2497	966	Selva di Monopoli	11	81	00	00	80			
2498	966	Selva di Monopoli	11	96	00	63	80			
2499	966							00.64.60		
2500	967	Selva di Monopoli	15	83	00	01	59			
2501	967	Selva di Monopoli	15	84	00	83	01			
2502	967	Selva di Monopoli	15	85	00	07	08			
2503	967							00.91.68		
2504	968	Selva di Monopoli	44	97	00	66	10			
2505	969	Selva di Monopoli	44	87	00	64	88			
2506	970	Selva di Monopoli	35	10	03	40	20			
2507	970	Selva di Monopoli	35	11	01	05	65			
2508	970	Selva di Monopoli	38	58	00	16	30			
2509	970	Selva di Monopoli	60	1	01	11	44			
2510	970	Selva di Monopoli	60	160	02	34	44			

SERVIZIO URBANISTICO REGIONALE - BARI
REGIONE PUGLIA
Studio n. ... BA

REGIONE PUGLIA - ASSESSORATO AGRICOLTURA E FORESTE
Ufficio Usi Civici
Comune di MARTINA FRANCA - prov. di Taranto

Inventario dei Beni di Uso Civico
Stato Occupatori - Verifica Nucera del 17/11/1958

N. Prog	Num. d' ordine della verifica Nucera	Dati Catastali			Estensione			Sommatoria particelle accorpate	Note della Verifica	Annotazioni di Inventario
		Contrada	Foglio	Particella	Ha	Are	Ca			
2511	970							08.08.03		
2512	971	Selva di Monopoli	13	9	00	03	30			
2513	971	Selva di Monopoli	13	6/a	00	44	32			
2514	971	Selva di Monopoli	13	6/b	00	12	92			
2515	971							00.60.54		
2516	972	Selva di Monopoli	11	105	00	63	00			
2517	973	Selva di Monopoli	11	139	00	21	89			
2518	974	Selva di Monopoli	16	55	00	04	61			
2519	975	Selva di Monopoli	39	97	00	44	55			
2520	976	Selva di Monopoli	38	110/a	00	23	45			
2521	977	Selva di Monopoli	40	80/b	00	33	82			
2522	978	Selva di Monopoli	27	14/a	00	42	00			
2523	979	Selva di Monopoli	39	120	00	68	13		livellario a Fischetti Giuseppe	
2524	980	Selva di Monopoli	19	128	01	66	28			
2525	981	Selva di Monopoli	37	98	00	20	02			
2526	982	Selva di Monopoli	11	82	00	53	80			
2527	982	Selva di Monopoli	11	97	00	11	05			
2528	982							00.64.85		
2529	983	Selva di Monopoli	38	184	00	52	96			
2530	984	Selva di Monopoli	38	139/a	00	78	90			

205



REGIONE PUGLIA - ASSESSORATO AGRICOLTURA E FORESTE
Ufficio Usi Civici
Comune di MARTINA FRANCA - prov. di Taranto

Inventario dei Beni di Uso Civico
Stato Occupatori - Verifica Nucera del 17/11/1958

N. Prog	Num. d'ordine della verifica Nucera	Dati Catastali			Estensione			Sommatoria particelle accorpate	Note della Verifica	Annotazioni di Inventario
		Contrada	Foglio	Particella	Ha	Are	Ca			
2531	985	Selva di Monopoli	43	158	00	93	93			
2532	986	Selva di Monopoli	11	22	00	34	42			
2533	986	Selva di Monopoli	11	69	00	63	90			
2534	986							00.98.32		
2535	987	Selva di Monopoli	29	6/m	00	50	00			
2536	987	Selva di Monopoli	29	7/b	00	48	00			
2537	987	Selva di Monopoli	41	7	00	09	93			
2538	987	Selva di Monopoli	41	8	00	37	66			
2539	987	Selva di Monopoli	41	3/b	00	20	42			
2540	987	Selva di Monopoli	40	134/a	00	19	50			
2541	987	Selva di Monopoli	40	134/b	00	18	27			
2542	987							02.03.78		
2543	988	Selva di Monopoli	18	37	00	28	70			
2544	989	Selva di Monopoli	44	36/b	00	00	70			
2545	989	Selva di Monopoli	44	36/c	00	00	70			
2546	989	Selva di Monopoli	44	39	00	55	66			
2547	989	Selva di Monopoli	44	41	00	45	74			
2548	989	Selva di Monopoli	44	43	00	88	45			
2549	989	Selva di Monopoli	44	195/b	00	68	90			
2550	989	Selva di Monopoli	44	210	00	63	30			

206



REGIONE PUGLIA - ASSESSORATO AGRICOLTURA E FORESTE
Ufficio Usi Civici
Comune di MARTINA FRANCA - prov. di Taranto

Inventario dei Beni di Uso Civico
Stato Occupatori - Verifica Nucera del 17/11/1958

N. Prog	Num. d' ordine della verifica Nucera	Dati Catastali			Estensione			Sommatoria particelle accorpate	Note della Verifica	Annotazioni di Inventario
		Contrada	Foglio	Particella	Ha	Are	Ca			
2551	989							03.22.45		
2552	990	Selva di Monopoli	15	46	04	91	31			
2553	990	Selva di Monopoli	15	47	04	22	32			
2554	990	Selva di Monopoli	15	48	00	26	65			
2555	990							09.40.28		
2556	991	Selva di Monopoli	39	43	00	75	50			
2557	992	Selva di Monopoli	40	163/a	00	42	75			
2558	993	Selva di Monopoli	4	55	00	15	74			
2559	993	Selva di Monopoli	11	77	00	86	40			
2560	993	Selva di Monopoli	11	110	01	30	23			
2561	993	Selva di Monopoli	4	67	00	09	30			
2562	993							02.41.67		
2563	994	Selva di Monopoli	15	121	00	46	34		livellario alla congregazione Monte Purgatorio	
2564	994	Selva di Monopoli	15	141	00	55	38		livellario alla congregazione Monte Purgatorio	
2565	994	Selva di Monopoli	19	22	00	33	67		livellario alla congregazione Monte Purgatorio	
2566	994	Selva di Monopoli	19	23	00	33	21		livellario alla congregazione Monte Purgatorio	
2567	994	Selva di Monopoli	19	26	00	00	80		livellario alla congregazione Monte Purgatorio	
2568	994							01.69.40		
2569	995	Selva di Monopoli	52	1	01	61	60			
2570	995	Selva di Monopoli	52	3	00	79	00			

207

SERVIZIO URBANISTICO REGIONALE - BARI
REGIONE PUGLIA
Studio M. - Bari

REGIONE PUGLIA - ASSESSORATO AGRICOLTURA E FORESTE
Ufficio Usi Civici
Comune di MARTINA FRANCA - prov. di Taranto

Inventario dei Beni di Uso Civico
Stato Occupatori - Verifica Nucera del 17/11/1958

N. Prog	Num. d' ordine della verifica Nucera	Dati Catastali			Estensione			Sommatoria particelle accorpate	Note della Verifica	Annotazioni di Inventario
		Contrada	Foglio	Particella	Ha	Are	Ca			
2571	995							02.40.60		
2572	996	Selva di Monopoli	18	96/a	00	39	77			
2573	997	Selva di Monopoli	45	75/a	00	48	15			
2574	998	Selva di Monopoli	44	44	00	39	45			
2575	998	Selva di Monopoli	44	61	00	52	78			
2576	998	Selva di Monopoli	44	62	01	49	82			
2577	998	Selva di Monopoli	54	133	01	01	23			
2578	998							03.43.28		
2579	999	Selva di Monopoli	11	3	00	04	00			
2580	999/1	Selva di Monopoli	11	1	00	57	30			
2581	999/1	Selva di Monopoli	11	131	00	64	40			
2582	999/1							01.21.70		
2583	1000	Selva di Monopoli	36	128	00	44	24			
2584	1000	Selva di Monopoli	38	192	00	36	95			
2585	1000	Selva di Monopoli	39	44	00	39	00			
2586	1000	Selva di Monopoli	39	69	00	17	71			
2587	1000							01.37.90		
2588	1001	Selva di Monopoli	40	96	01	08	38			
2589	1002	Selva di Monopoli	38	19	00	64	23			
2590	1002	Selva di Monopoli	37	61	00	26	69			



Studio M. - Bari

208

REGIONE PUGLIA - ASSESSORATO AGRICOLTURA E FORESTE
Ufficio Usi Civici
Comune di MARTINA FRANCA - prov. di Taranto

Inventario dei Beni di Uso Civico
Stato Occupatori - Verifica Nucera del 17/11/1958

N. Prog	Num. d' ordine della verifica Nucera	Dati Catastali			Estensione			Sommatoria particelle accorpate	Note della Verifica	Annotazioni di Inventario
		Contrada	Foglio	Particella	Ha	Are	Ca			
2591	1002							00.90.92		
2592	1003	Selva di Monopoli	36	92/a	00	24	26		livellario a Giacovazzi Anna di Carmelo	
2593	1004	Selva di Monopoli	41	28/a	00	40	26			
2594	1005	Selva di Monopoli	39	107/b	00	20	34			
2595	1006	Selva di Monopoli	30	31/b	00	04	40			
2596	1006	Selva di Monopoli	30	32/b	00	74	12			
2597	1006							00.78.52		
2598	1007	Selva di Monopoli	18	43	00	41	20			
2599	1008	Selva di Monopoli	18	86	00	44	53			
2600	1009	Selva di Monopoli	13	91/a	00	73	62			
2601	1009	Selva di Monopoli	13	115/a	00	74	98			
2602	1009	Selva di Monopoli	8	185	01	28	76			
2603	1009							02.77.36		
2604	1010	Selva di Monopoli	38	157	00	71	11		livellario a Marinacci Alessandro fu Martino	
2605	1011	Selva di Monopoli	35	26	01	19	92			
2606	1012	Selva di Monopoli	39	35	00	56	14			
2607	1113	Selva di Monopoli	8	246/a	00	43	18		livellario a Caroli Antonia in Barnaba	sullo Stato Nucera vi è un salto nella num. dei progressivi: si passa direttamente dal n. 1012 al 1113
2608	1114	Selva di Monopoli	8	246/b	00	01	85			
2609	1115	Selva di Monopoli	53	61	00	11	88			



Studio M. - Bari

209

REGIONE PUGLIA - ASSESSORATO AGRICOLTURA E FORESTE
Ufficio Usi Civici
Comune di MARTINA FRANCA - prov. di Taranto

Inventario dei Beni di Uso Civico
Stato Occupatori - Verifica Nucera del 17/11/1958

N. Prog	Num. d' ordine della verifica Nucera	Dati Catastali			Estensione			Sommatoria particelle accorpate	Note della Verifica	Annotazioni di Inventario
		Contrada	Foglio	Particella	Ha	Are	Ca			
2610	1115	Selva di Monopoli	53	8	00	21	35			
2611	1115							00.33.23		
2612	1116	Selva di Monopoli	53	3	01	20	40			
2613	1117	Selva di Monopoli	41	9	00	69	20			
2614	1118	Selva di Monopoli	40	1	00	87	30			
2615	1119	Selva di Monopoli	36	166	00	41	00			
2616	1120	Selva di Monopoli	44	4	00	07	24			
2617	1121	Selva di Monopoli	54	93/d	00	08	80			
2618	1121	Selva di Monopoli	54	91/b	00	38	70			
2619	1121	Selva di Monopoli	54	91/a	00	22	86			
2620	1121	Selva di Monopoli	54	92	00	01	06			
2621	1121							00.71.42		
2622	1122	Selva di Monopoli	18	32	00	45	54			
2623	1123	Selva di Monopoli	40	80/a	00	66	45			
2624	1124	Selva di Monopoli	40	80/c	00	32	05			
2625	1125	Selva di Monopoli	37	102	00	08	96			
2626	1125	Selva di Monopoli	37	103	02	82	25			
2627	1125	Selva di Monopoli	37	105	00	77	50			
2628	1125							03.68.71		
2629	1126	Selva di Monopoli	43	164/a	00	24	27			



Studio M. - Bari

210

REGIONE PUGLIA - ASSESSORATO AGRICOLTURA E FORESTE
Ufficio Usi Civici
Comune di MARTINA FRANCA - prov. di Taranto

Inventario dei Beni di Uso Civico
Stato Occupatori - Verifica Nucera del 17/11/1958

N. Prog	Num. d' ordine della verifica Nucera	Dati Catastali			Estensione			Sommatoria particelle accorpate	Note della Verifica	Annotazioni di Inventario
		Contrada	Foglio	Particella	Ha	Are	Ca			
2630	1127	Selva di Monopoli	51	11	00	46	55			
2631	1127	Selva di Monopoli	51	32	00	13	40			
2632	1127	Selva di Monopoli	51	32	00	51	96			
2633	1127							01.11.91		
2634	1128	Selva di Monopoli	36	92/b	00	20	00		livellario a Giacovazzi Anna	
2635	1129	Selva di Monopoli	44	3	00	01	72			
2636	1129	Selva di Monopoli	44	35	00	34	13			
2637	1129	Selva di Monopoli	44	22	00	71	90			
2638	1129	Selva di Monopoli	44	23	00	46	24			
2639	1129	Selva di Monopoli	44	195/a	00	20	20			
2640	1129							01.74.19		
2641	1130	Selva di Monopoli	44	36/a	00	08	56			
2642	1130	Selva di Monopoli	44	194/b	00	02	50			
2643	1130	Selva di Monopoli	44	195/d	00	51	00			
2644	1130							00.62.06		
2645	1131	Selva di Monopoli	44	194/a	00	23	20			
2646	1131	Selva di Monopoli	44	195/c	00	22	00			
2647	1131							00.45.20		
2648	1132	Selva di Monopoli	44	96	00	93	43			
2649	1133	Selva di Monopoli	53	37	04	52	92			

211



REGIONE PUGLIA - ASSESSORATO AGRICOLTURA E FORESTE
Ufficio Usi Civici
Comune di MARTINA FRANCA - prov. di Taranto

Inventario dei Beni di Uso Civico
Stato Occupatori - Verifica Nucera del 17/11/1958

N. Prog	Num. d' ordine della verifica Nucera	Dati Catastali			Estensione			Sommatoria particelle accorpate	Note della Verifica	Annotazioni di Inventario
		Contrada	Foglio	Particella	Ha	Are	Ca			
2650	1134	Selva di Monopoli	30	181	00	18	30			
2651	1135	Selva di Monopoli	30	199	00	19	30			
2652	1136	Selva di Monopoli	30	200	00	17	45			
2653	1137	Selva di Monopoli	30	201	00	20	15			
2654	1138	Selva di Monopoli	30	155	00	34	96			
2655	1139	Selva di Monopoli	40	111/a	00	51	85			parte
2656	1140	Selva di Monopoli	30	31/o	00	15	25			
2657	1140	Selva di Monopoli	30	32	00	24	37			
2658	1140							00.39.62		
2659	1141	Selva di Monopoli	22	6/i	00	83	20			
2660	1142	Selva di Monopoli	40	111/a	00	51	85			parte
2661	1143	Selva di Monopoli	30	178	01	10	55			
2662	1144	Selva di Monopoli	30	179/a	00	26	30			
2663	1144	Selva di Monopoli	30	179/c	00	27	70			
2664	1144	Selva di Monopoli	30	179/d	00	26	70			
2665	1144							00.80.70		
2666	1145	Selva di Monopoli	30	179/e	00	10	95			
2667	1146	Selva di Monopoli	30	179/b	00	10	80			
2668	1147	Selva di Monopoli	39	85	00	55	18			
2669	1148	Selva di Monopoli	53	58	00	04	95			

212

SERVIZIO URBANISTICO REGIONALE - BARI
REGIONE PUGLIA
Studio

REGIONE PUGLIA - ASSESSORATO AGRICOLTURA E FORESTE
Ufficio Usi Civici
Comune di MARTINA FRANCA - prov. di Taranto

Inventario dei Beni di Uso Civico
Stato Occupatori - Verifica Nucera del 17/11/1958

N. Prog	Num. d' ordine della verifica Nucera	Dati Catastali			Estensione			Sommatoria particelle accorpate	Note della Verifica	Annotazioni di Inventario
		Contrada	Foglio	Particella	Ha	Are	Ca			
2670	1148	Selva di Monopoli	53	64	00	57	08			
2671	1148	Selva di Monopoli	53	66	00	18	66			
2672	1148	Selva di Monopoli	53	68	00	19	12			
2673	1148							00.99.81		
2674	1149	Selva di Monopoli	53	62	00	02	72			
2675	1150	Selva di Monopoli	53	57	00	43	97			
2676	1150	Selva di Monopoli	53	63	00	47	24			
2677	1150	Selva di Monopoli	53	65	00	17	16			
2678	1150	Selva di Monopoli	53	71	00	22	28			
2679	1150							01.30.65		
2680	1151	Selva di Monopoli	53	67	00	61	63			
2681	1152	Selva di Monopoli	43	24	00	46	68			
2682	1153	Selva di Monopoli	35	13	02	48	64			
2683	1153	Selva di Monopoli	53	18/b	02	34	00			
2684	1153	Selva di Monopoli	35	102	01	53	95			
2685	1153							06.36.59		
2686	1154	Selva di Monopoli	53	12	00	72	39			
2687	1154	Selva di Monopoli	53	13	00	86	25			
2688	1154	Selva di Monopoli	53	18	04	08	10			
2689	1154							05.66.74		

213

SERVIZIO URBANISTICO REGIONALE - BARI
REGIONE PUGLIA
Settore M. - Bari

REGIONE PUGLIA - ASSESSORATO AGRICOLTURA E FORESTE
Ufficio Usi Civici
Comune di MARTINA FRANCA - prov. di Taranto

Inventario dei Beni di Uso Civico
Stato Occupatori - Verifica Nucera del 17/11/1958

N. Prog	Num. d' ordine della verifica Nucera	Dati Catastali			Estensione			Sommatoria particelle accorpate	Note della Verifica	Annotazioni di Inventario
		Contrada	Foglio	Particella	Ha	Are	Ca			
2690	1155	Selva di Monopoli	35	12	01	47	70			
2691	1155	Selva di Monopoli	35	29	00	74	65			
2692	1155	Selva di Monopoli	35	49	01	51	20			
2693	1155							03.83.55		
2694	1156	Selva di Monopoli	53	11	00	87	15			
2695	1157	Selva di Monopoli	53	1	00	47	58			
2696	1157	Selva di Monopoli	53	5	00	03	90			
2697	1157	Selva di Monopoli	53	6	00	30	80			
2698	1157	Selva di Monopoli	53	28	01	38	89			
2699	1157	Selva di Monopoli	53	47	00	84	74			
2700	1157	Selva di Monopoli	53	38	00	20	42			
2701	1157							03.26.33		
2702	1158	Selva di Monopoli	53	34	00	01	76			
2703	1158	Selva di Monopoli	53	49	00	66	35			
2704	1158	Selva di Monopoli	35	23	01	21	16			
2705	1158	Selva di Monopoli	35	6/b	00	53	17			
2706	1158	Selva di Monopoli	35	25/a	00	92	80			
2707	1158	Selva di Monopoli	53	7	00	79	32			
2708	1158	Selva di Monopoli	53	29/b	00	58	13			
2709	1158	Selva di Monopoli	53	29/a	00	58	13			

SERVIZIO URBANISTICO REGIONALE BARI - REGIONE PUGLIA

REGIONE PUGLIA - ASSESSORATO AGRICOLTURA E FORESTE
Ufficio Usi Civici
Comune di MARTINA FRANCA - prov. di Taranto

Inventario dei Beni di Uso Civico
Stato Occupatori - Verifica Nucera del 17/11/1958

N. Prog	Num. d' ordine della verifica Nucera	Dati Catastali			Estensione			Sommatoria particelle accorpate	Note della Verifica	Annotazioni di Inventario
		Contrada	Foglio	Particella	Ha	Are	Ca			
2710	1158							05.10.79		
2711	1159	Selva di Monopoli	18	126	00	65	72			
2712	1160	Selva di Monopoli	53	48	00	21	27			
2713	1161	Selva di Monopoli	39	49/b	00	23	70			
2714	1162	Selva di Monopoli	52	102/c	01	52	98			
2715	1163	Selva di Monopoli	39	140/b	00	14	40			
2716	1164	Selva di Monopoli	56	149	00	66	63			
2717	1165	Selva di Monopoli	35	105	00	64	26			
2718	1166	Selva di Monopoli	54	41/a	00	53	00			
2719	1166	Selva di Monopoli	54	42	00	00	72			
2720	1166	Selva di Monopoli	54	41/b	00	45	46			
2721	1166	Selva di Monopoli	54	164	00	27	20			
2722	1166							01.26.38		
2723	1167	Selva di Monopoli	39	22	01	29	30			
2724	1168	Selva di Monopoli	39	25/a	00	25	15			
2725	1168	Selva di Monopoli	39	25/b	00	28	55			
2726	1168							00.53.70		
2727	1169	Selva di Monopoli	39	83/a	00	38	01			
2728	1169	Selva di Monopoli	39	84	00	56	02			
2729	1169	Selva di Monopoli	52	102/a	00	92	44			

SEZIONE URBANISTICO REGIONALE - BARI
REGIONE PUGLIA
Bari

215

REGIONE PUGLIA - ASSESSORATO AGRICOLTURA E FORESTE
Ufficio Usi Civici
Comune di MARTINA FRANCA - prov. di Taranto

Inventario dei Beni di Uso Civico
Stato Occupatori - Verifica Nucera del 17/11/1958

N. Prog	Num. d'ordine della verifica Nucera	Dati Catastali			Estensione			Sommatoria particelle accorpate	Note della Verifica	Annotazioni di Inventario
		Contrada	Foglio	Particella	Ha	Are	Ca			
2730	1169							01.86.47		
2731	1170	Selva di Monopoli	40	110/a	00	16	00			
2732	1170	Selva di Monopoli	40	110/c	00	53	03			
2733	1170	Selva di Monopoli	40	105	00	18	85			
2734	1170	Selva di Monopoli	40	107	00	25	98			
2735	1170							01.13.86		
2736	1171	Selva di Monopoli	50	110/b	00	21	40			
2737	1172	Selva di Monopoli	39	138	00	30	82			
2738	1173	Selva di Monopoli	53	92	00	01	52			
2739	1174	Selva di Monopoli	35	107	00	85	73			
2740	1174	Selva di Monopoli	35	15/c	00	57	70			
2741	1174	Selva di Monopoli	29	194	00	61	84			
2742	1174							02.05.27		
2743	1175	Selva di Monopoli	39	100	00	03	42			
2744	1175	Selva di Monopoli	39	101	00	82	44			
2745	1175							00.85.86		
2746	1176	Selva di Monopoli	30	31/l	00	85	73			
2747	1177	Selva di Monopoli	53	14	00	03	72			
2748	1177	Selva di Monopoli	53	33	01	34	47			
2749	1177	Selva di Monopoli	53	35	00	02	55			

SERVIZIO URBANISTICO REGIONALE - BARI - REGIONE PUGLIA

216

REGIONE PUGLIA - ASSESSORATO AGRICOLTURA E FORESTE
Ufficio Usi Civici
Comune di MARTINA FRANCA - prov. di Taranto

Inventario dei Beni di Uso Civico
Stato Occupatori - Verifica Nucera del 17/11/1958

N. Prog	Num. d' ordine della verifica Nucera	Dati Catastali			Estensione			Sommatoria particelle accorpate	Note della Verifica	Annotazioni di Inventario
		Contrada	Foglio	Particella	Ha	Are	Ca			
2750	1177							01.40.74		
2751	1178	Selva di Monopoli	36	125	01	81	30			
2752	1178	Selva di Monopoli	36	126	05	75	76			
2753	1178	Selva di Monopoli	54	11	02	44	50			
2754	1178	Selva di Monopoli	54	12	04	92	89			
2755	1178	Selva di Monopoli	54	47	01	06	90			
2756	1178	Selva di Monopoli	54	48	01	76	97			
2757	1178	Selva di Monopoli	54	49/1	00	88	33			
2758	1178	Selva di Monopoli	54	52	03	60	77			
2759	1178							22.27.42		
2760	1179	Selva di Monopoli	15	91/a	00	41	31		livellario alla congregazione Purgatorio di Martina Franca	
2761	1180	Selva di Monopoli	19	30/b	00	06	15			
2762	1181	Selva di Monopoli	19	30/a	00	07	17			
2763	1182	Selva di Monopoli	19	115	00	42	64			
2764	1183	Selva di Monopoli	19	163	00	08	80			
2765	1184	Selva di Monopoli	15	109	00	89	25			
2766	1184	Selva di Monopoli	30	108/b	00	42	56			
2767	1184							01.31.81		
2768	1185	Selva di Monopoli	45	75/b	00	54	79			
2769	1185	Selva di Monopoli	62	8/b	00	40	82			

217

SERVIZIO URBANISTICO REGIONALE - BARI
REGIONE PUGLIA
Studio M. - Bari

REGIONE PUGLIA - ASSESSORATO AGRICOLTURA E FORESTE
Ufficio Usi Civici
Comune di MARTINA FRANCA - prov. di Taranto

Inventario dei Beni di Uso Civico
Stato Occupatori - Verifica Nucera del 17/11/1958

N. Prog	Num. d' ordine della verifica Nucera	Dati Catastali			Estensione			Sommatoria particelle accorpate	Note della Verifica	Annotazioni di Inventario
		Contrada	Foglio	Particella	Ha	Are	Ca			
2770	1185							00.95.61		
2771	1186	Selva di Monopoli	19	103	00	07	91			
2772	1187	Selva di Monopoli	38	190	00	39	53			
2773	1188	Selva di Monopoli	31	50	00	16	80			
2774	1188	Selva di Monopoli	31	51	03	84	60			
2775	1188	Selva di Monopoli	31	72	00	42	64			
2776	1188							04.44.04		
2777	1189	Selva di Monopoli	22	80	00	22	10			
2778	1190	Selva di Monopoli	20	93/b	00	00	40			
2779	1190	Selva di Monopoli	20	94/b	00	68	03			
2780	1190							00.68.43		
2781	1191	Selva di Monopoli	18	61	00	46	10			
2782	1192	Selva di Monopoli	38	78	00	86	55			
2783	1192	Selva di Monopoli	38	102	00	77	11			
2784	1192							01.63.66		
2785	1193	Selva di Monopoli	43	159	00	71	53			
2786	1194	Selva di Monopoli	11	35	00	19	10			
2787	1195	Selva di Monopoli	8	144	00	27	28			
2788	1196	Selva di Monopoli	3	102	00	21	33			
2789	1196	Selva di Monopoli	3	105	00	01	64			

218

SERVIZIO URBANISTICO REGIONALE - BARI
REGIONE PUGLIA
Studio M. - Bari

REGIONE PUGLIA - ASSESSORATO AGRICOLTURA E FORESTE
Ufficio Usi Civici
Comune di **MARTINA FRANCA** - prov. di Taranto

Inventario dei Beni di Uso Civico
Stato Occupatori - Verifica Nucera del 17/11/1958

N. Prog	Num. d' ordine della verifica Nucera	Dati Catastali			Estensione			Sommatoria particelle accorpate	Note della Verifica	Annotazioni di Inventario
		Contrada	Foglio	Particella	Ha	Are	Ca			
2790	1196							00.22.97		
2791	1197	Selva di Monopoli	4	23	00	03	24			
2792	1197	Selva di Monopoli	4	129	00	65	66			
2793	1197							00.68.90		
2794	1198	Selva di Monopoli	18	109	00	85	57			
2795	1199	Selva di Monopoli	16	80/a	00	44	39			
2796	1199	Selva di Monopoli	16	81/d	00	83	30			
2797	1199	Selva di Monopoli	6	19	100	10	78			
2798	1199							01.38.47		
2799	1200	Selva di Monopoli	7	151	01	10	10			
2800	1201	Selva di Monopoli	14	38	00	00	80			
2801	1201	Selva di Monopoli	14	39	00	71	26			
2802	1201	Selva di Monopoli	14	44	00	36	37			
2803	1201							01.08.43		
2804	1202	Selva di Monopoli	54	93/f	00	08	80			
2805	1203	Selva di Monopoli	4	22	00	87	78			
2806	1204	Selva di Monopoli	18	12	00	77	87			
2807	1205	Selva di Monopoli	18	96/b	00	87	00			
2808	1206	Selva di Monopoli	2	203	00	25	88			
2809	1207	Selva di Monopoli	4	95	00	02	12			

UFFICIO URBANISTICO REGIONALE - BARI
REGIONE PUGLIA
Studio M. - Bari

219

REGIONE PUGLIA - ASSESSORATO AGRICOLTURA E FORESTE
Ufficio Usi Civici
Comune di MARTINA FRANCA - prov. di Taranto

Inventario dei Beni di Uso Civico
Stato Occupatori - Verifica Nucera del 17/11/1958

N. Prog	Num. d'ordine della verifica Nucera	Dati Catastali			Estensione			Sommatoria particelle accorpate	Note della Verifica	Annotazioni di Inventario
		Contrada	Foglio	Particella	Ha	Are	Ca			
2810	1208	Selva di Monopoli	21	76	02	88	97			
2811	1208	Selva di Monopoli	18	117	00	41	69			
2812	1208							03.30.66		
2813	1209	Selva di Monopoli	23	134	01	03	18			
2814	1210	Selva di Monopoli	23	71	01	25	57			
2815	1210	Selva di Monopoli	35	48	01	47	20			
2816	1210	Selva di Monopoli	35	52	00	52	55			
2817	1210	Selva di Monopoli	35	63	01	14	70			
2818	1210	Selva di Monopoli	35	70	00	21	50			
2819	1210	Selva di Monopoli	35	71	01	24	25			
2820	1210							05.85.77		
2821	1211	Selva di Monopoli	38	115	00	67	09			
2822	1212	Selva di Monopoli	7	29	00	18	51			
2823	1212	Selva di Monopoli	7	30	00	40	54			
2824	1212	Selva di Monopoli	8	227	00	08	40			
2825	1212							00.67.45		
2826	1213	Selva di Monopoli	40	49	00	43	80			
2827	1213	Selva di Monopoli	40	48	00	51	35			
2828	1213	Selva di Monopoli	40	51	00	26	05			
2829	1213							01.21.20		

220

CERVIZIO URBANISTICO REGIONALE - BARI
REGIONE PUGLIA
Studio n. 1

REGIONE PUGLIA - ASSESSORATO AGRICOLTURA E FORESTE
Ufficio Usi Civici
Comune di MARTINA FRANCA - prov. di Taranto

Inventario dei Beni di Uso Civico
Stato Occupatori - Verifica Nucera del 17/11/1958

N. Prog	Num. d' ordine della verifica Nucera	Dati Catastali			Estensione			Sommatoria particelle accorpate	Note della Verifica	Annotazioni di Inventario
		Contrada	Foglio	Particella	Ha	Are	Ca			
2830	1214	Selva di Monopoli	11	35/b	00	01	05			
2831	1214	Selva di Monopoli	11	45	00	20	40			
2832	1214	Selva di Monopoli	11	35/c	00	03	10			
2833	1214	Selva di Monopoli	11	46/a	00	01	14			
2834	1214							00.25.69		
2835	1215	Selva di Monopoli	8	29	00	94	83			
2836	1216	Selva di Monopoli	36	50	00	42	80			
2837	1217	Selva di Monopoli	3	16	00	30	96			
2838	1217	Selva di Monopoli	2	34	00	34	40			
2839	1217							00.65.36		
2840	1218	Selva di Monopoli	18	133	01	06	20			
2841	1218	Selva di Monopoli	19	91	00	07	51			
2842	1218							01.13.71		
2843	1219	Selva di Monopoli	40	182/a	00	30	10			
2844	1220	Selva di Monopoli	8	79	00	79	63			
2845	1220	Selva di Monopoli	8	91	00	25	40			
2846	1220	Selva di Monopoli	8	92	01	98	33			
2847	1220							03.03.36		
2848	1221	Selva di Monopoli	18	132/a	01	24	20			
2849	1222	Selva di Monopoli	18	132/b	01	24	20			

221

SERVIZIO URBANISTICO REGIONALE - BARI
REGIONE PUGLIA
Studio [illegible]

REGIONE PUGLIA - ASSESSORATO AGRICOLTURA E FORESTE
Ufficio Usi Civici
Comune di MARTINA FRANCA - prov. di Taranto

Inventario dei Beni di Uso Civico
Stato Occupatori - Verifica Nucera del 17/11/1958

N. Prog	Num. d' ordine della verifica Nucera	Dati Catastali			Estensione			Sommatoria particelle accorpate	Note della Verifica	Annotazioni di Inventario
		Contrada	Foglio	Particella	Ha	Are	Ca			
2850	1223	Selva di Monopoli	5	47	00	58	27			
2851	1224	Selva di Monopoli	25	2	00	22	52			
2852	1225	Selva di Monopoli	6	187/a	00	36	74			
2853	1225	Selva di Monopoli	6	197/a	00	36	70			
2854	1225							00.73.44		
2855	1226	Selva di Monopoli	6	147/b	00	20	58			
2856	1227	Selva di Monopoli	1	76	00	03	30			
2857	1228	Selva di Monopoli	23	18/a	00	25	00			
2858	1229	Selva di Monopoli	23	18/e	00	24	80			
2859	1230	Selva di Monopoli	14	76	00	44	38			
2860	1231	Selva di Monopoli	40	142	00	58	63			
2861	1232	Selva di Monopoli	14	75	00	91	22			
2862	1233	Selva di Monopoli	14	74	00	94	14			
2863	1234	Selva di Monopoli	7	74	00	45	28			
2864	1235	Selva di Monopoli	30	180/a	00	13	50			
2865	1236	Selva di Monopoli	30	180/c	00	17	10			
2866	1237	Selva di Monopoli	30	155	00	34	96			
2867	1238	Selva di Monopoli	30	180/b	00	14	00			
2868	1239	Selva di Monopoli	7	5/c	00	21	49			
2869	1240	Selva di Monopoli	38	188/a	00	03	45		livellario a Angelini Michele di Donato	

222

SERVIZIO URBANISTICO REGIONALE BARI - REGIONE PUGLIA Studio M. - Bari

REGIONE PUGLIA - ASSESSORATO AGRICOLTURA E FORESTE
Ufficio Usi Civici
Comune di MARTINA FRANCA - prov. di Taranto

Inventario dei Beni di Uso Civico
Stato Occupatori - Verifica Nucera del 17/11/1958

N. Prog	Num. d' ordine della verifica Nucera	Dati Catastali			Estensione			Sommatoria particelle accorpate	Note della Verifica	Annotazioni di Inventario
		Contrada	Foglio	Particella	Ha	Are	Ca			
2870	1240	Selva di Monopoli	38	7	00	04	45		livellario a Angelini Michele di Donato	
2871	1240	Selva di Monopoli	38	188/b	00	14	17		livellario a Angelini Michele di Donato	
2872	1240							00.22.07		
2873	1241	Selva di Monopoli	4	6	00	07	98			
2874	1241	Selva di Monopoli	4	7	02	79	90			
2875	1241	Selva di Monopoli	5	65	00	52	60			
2876	1241	Selva di Monopoli	13	50	00	74	44			
2877	1241	Selva di Monopoli	13	147	00	39	77			
2878	1241							04.54.69		
2879	1242	Selva di Monopoli	17	48/a	01	33	44			
2880	1243	Selva di Monopoli	17	48/b	05	15	23			
2881	1244	Selva di Monopoli	35	101	01	46	78			
2882	1245	Selva di Monopoli	18	118	00	85	57			
2883	1246	Selva di Monopoli	5	66	00	41	55			
2884	1247	Selva di Monopoli	3	328	00	33	85			
2885	1247	Selva di Monopoli	3	108	00	31	23			
2886	1247	Selva di Monopoli	7	21						sullo Stato Nucera non è riportata la superficie della part.lla
2887	1247							00,65.08		
2888	1248	Selva di Monopoli	30	31/aa	00	99	22			
2889	1249	Selva di Monopoli	30	32/g	00	77	42			

223



REGIONE PUGLIA - ASSESSORATO AGRICOLTURA E FORESTE
Ufficio Usi Civici
Comune di MARTINA FRANCA - prov. di Taranto

Inventario dei Beni di Uso Civico
Stato Occupatori - Verifica Nucera del 17/11/1958

N. Prog	Num. d' ordine della verifica Nucera	Dati Catastali			Estensione			Sommatoria particelle accorpate	Note della Verifica	Annotazioni di Inventario
		Contrada	Foglio	Particella	Ha	Are	Ca			
2890	1250	Selva di Monopoli	1	234	00	24	58			
2891	1251	Selva di Monopoli	20	59	01	51	00			
2892	1252	Selva di Monopoli	5	264	00	09	46			
2893	1253	Selva di Monopoli	1	73	00	75	14			
2894	1254	Selva di Monopoli	17	176	00	52	40			
2895	1255	Selva di Monopoli	22	61	00	57	85			
2896	1256	Selva di Monopoli	2	294	00	44	40			
2897	1257	Selva di Monopoli	8	143	00	40	60			
2898	1258	Selva di Monopoli	18	15	00	93	40			
2899	1259	Selva di Monopoli	18	110	00	83	35			
2900	1260	Selva di Monopoli	8	235	00	24	80			
2901	1261	Selva di Monopoli	30	108/a	00	44	00			
2902	1262	Selva di Monopoli	3	38	02	33	92			
2903	1262	Selva di Monopoli	3	127	01	16	05			
2904	1262	Selva di Monopoli	3	232	00	37	07			
2905	1262	Selva di Monopoli	3	54	00	14	26			
2906	1262	Selva di Monopoli	3	55	00	28	63			
2907	1262							04.29.93		
2908	1263	Selva di Monopoli	30	31/d	00	55	30			
2909	1264	Selva di Monopoli	3	280	00	00	21			

SERVIZIO URBANISTICO REGIONALE - BARI
REGIONE PUGLIA
Studio M. - Bari

224

REGIONE PUGLIA - ASSESSORATO AGRICOLTURA E FORESTE
Ufficio Usi Civici
Comune di MARTINA FRANCA - prov. di Taranto

Inventario dei Beni di Uso Civico
Stato Occupatori - Verifica Nucera del 17/11/1958

N. Prog	Num. d' ordine della verifica Nucera	Dati Catastali			Estensione			Sommatoria particelle accorpate	Note della Verifica	Annotazioni di Inventario
		Contrada	Foglio	Particella	Ha	Are	Ca			
2910	1264	Selva di Monopoli	3	276	02	47	50			
2911	1264	Selva di Monopoli	4	16	01	07	51			
2912	1264							03.55.22		
2913	1265	Selva di Monopoli	7	62	01	02	70			
2914	1265	Selva di Monopoli	8	212	00	32	50			
2915	1265	Selva di Monopoli	8	213	00	31	74			
2916	1265	Selva di Monopoli	8	62	00	42	60			
2917	1265	Selva di Monopoli	8	90/b	02	23	30			
2918	1265							04.32.84		
2919	1266	Selva di Monopoli	31	76	00	39	60			
2920	1266	Selva di Monopoli	31	108	00	42	79			
2921	1266	Selva di Monopoli	31	111	00	30	91			
2922	1266							01.13.30		
2923	1267	Selva di Monopoli	17	102	00	01	04			
2924	1267	Selva di Monopoli	17	103	00	60	50			
2925	1267							00.61.54		
2926	1268	Selva di Monopoli	20	50/c	00	04	55			
2927	1268	Selva di Monopoli	20	63/c	00	40	86			
2928	1268	Selva di Monopoli	20	64/c	00	94	25			
2929	1268	Selva di Monopoli	20	65/c	00	31	00			

SERVIZIO URBANISTICO REGIONALE - BARI
REGIONE PUGLIA
Studio M. - Bari

225

REGIONE PUGLIA - ASSESSORATO AGRICOLTURA E FORESTE
Ufficio Usi Civici
Comune di MARTINA FRANCA - prov. di Taranto

Inventario dei Beni di Uso Civico
Stato Occupatori - Verifica Nucera del 17/11/1958

N. Prog	Num. d' ordine della verifica Nucera	Dati Catastali			Estensione			Sommatoria particelle accorpate	Note della Verifica	Annotazioni di Inventario
		Contrada	Foglio	Particella	Ha	Are	Ca			
2930	1268	Selva di Monopoli	20	90/a	00	07	50			
2931	1268	Selva di Monopoli	20	90/b	00	88	90			
2932	1268	Selva di Monopoli	20	103/c	00	81	80			
2933	1268							03.48.86		
2934	1269	Selva di Monopoli	9	87	00	12	06			
2935	1270	Selva di Monopoli	9	173	00	15	48			
2936	1271	Selva di Monopoli	3	32	00	13	46			
2937	1272	Selva di Monopoli	1	258	00	01	94			
2938	1272	Selva di Monopoli	12	39	00	69	61			
2939	1272	Selva di Monopoli	6	149	00	43	00			
2940	1272							01.14.55		
2941	1273	Selva di Monopoli	16	187	00	90	00			
2942	1274	Selva di Monopoli	3	116	00	35	00			
2943	1274	Selva di Monopoli	3	125	01	23	90			
2944	1274							01.59.10		
2945	1275	Selva di Monopoli	7	56	00	31	00			
2946	1275	Selva di Monopoli	7	57	00	10	78			
2947	1275	Selva di Monopoli	7	58	00	74	42			
2948	1275	Selva di Monopoli	7	59	00	11	04			
2949	1275	Selva di Monopoli	8	108/a	00	07	70			

SERVIZIO URBANISTICO REGIONALE - BARI
REGIONE PUGLIA

REGIONE PUGLIA - ASSESSORATO AGRICOLTURA E FORESTE
Ufficio Usi Civici
Comune di MARTINA FRANCA - prov. di Taranto

Inventario dei Beni di Uso Civico
Stato Occupatori - Verifica Nucera del 17/11/1958

N. Prog	Num. d' ordine della verifica Nucera	Dati Catastali			Estensione			Sommatoria particelle accorpate	Note della Verifica	Annotazioni di Inventario
		Contrada	Foglio	Particella	Ha	Are	Ca			
2950	1275	Selva di Monopoli	8	110/a	00	10	60			
2951	1275	Selva di Monopoli	8	109/a	00	34	32			
2952	1275							01.79.86		
2953	1276	Selva di Monopoli	8	108/b	00	07	69			
2954	1276	Selva di Monopoli	8	109/b	00	24	60			
2955	1276	Selva di Monopoli	8	110/b	00	08	36			
2956	1276	Selva di Monopoli	8	111	00	05	17			
2957	1276	Selva di Monopoli	7	142	00	52	72			
2958	1276							00.48.52		
2959	1277	Selva di Monopoli	3	108	00	33	85			
2960	1277	Selva di Monopoli	3	328	00	31	23			
2961	1277							00.65.08		
2962	1278	Parparo (Masseria dello Scagno)	71		06	35	10		tomolate 7 e stoppelli 4 ciascuna della locale misura, corrispondono ..... 06.35.10; (occupazione risalente al 1816)	sullo Stato Nucera non è riportato l' identificativo particellare
2963	1279	Selva di Monopoli	1	35	00	78	40			
2964	1280	Selva di Monopoli	30	31/q	00	12	22			
2965	1280	Selva di Monopoli	30	32/p	00	32	21			
2966	1280							00.44.43		
2967	1281	Selva di Monopoli	4	21	00	85	98			
2968	1282	Selva di Monopoli	15	98	00	43	67		livellario al Monte Purgatorio	

SERVIZIO URBANISTICO REGIONALE - BARI
REGIONE PUGLIA
Studio M. - Bari

227

REGIONE PUGLIA - ASSESSORATO AGRICOLTURA E FORESTE
Ufficio Usi Civici
Comune di MARTINA FRANCA - prov. di Taranto

Inventario dei Beni di Uso Civico
Stato Occupatori - Verifica Nucera del 17/11/1958

N. Prog	Num. d' ordine della verifica Nucera	Dati Catastali			Estensione			Sommatoria particelle accorpate	Note della Verifica	Annotazioni di Inventario
		Contrada	Foglio	Particella	Ha	Are	Ca			
2969	1283	Selva di Monopoli	18	16	00	45	15			
2970	1283	Selva di Monopoli	18	17	00	00	43			
2971	1283							00.45.58		
2972	1284	Selva di Monopoli	21	96	00	25	47			
2973	1284	Selva di Monopoli	21	97	00	05	09			
2974	1284							00.30.56		
2975	1285	Selva di Monopoli	36	20/b	00	41	00			
2976	1285	Selva di Monopoli	30	32/d	00	68	10			
2977	1285							01.09.10		
2978	1286	Selva di Monopoli	39	88/b	00	06	62			
2979	1286	Selva di Monopoli	39	89/b	00	20	30			
2980	1286							00.26.92		
2981	1287	Selva di Monopoli	39	88/c	00	32	65			
2982	1287	Selva di Monopoli	39	89/c	00	23	80			
2983	1287							00.56.45		
2984	1288	Selva di Monopoli	18	14	00	54	05			
2985	1288	Selva di Monopoli	18	13	00	32	04			
2986	1288	Selva di Monopoli	18	139	00	13	03			
2987	1288							00.99.12		
2988	1289	Selva di Monopoli	38	108	00	63	31			

SERVIZIO URBANISTICO REGIONALE - BARI
REGIONE PUGLIA
Studio M. Beni

128

REGIONE PUGLIA - ASSESSORATO AGRICOLTURA E FORESTE
Ufficio Usi Civici -
Comune di MARTINA FRANCA - prov. di Taranto

Inventario dei Beni di Uso Civico
Stato Occupatori - Verifica Nucera del 17/11/1958

N. Prog	Num. d' ordine della verifica Nucera	Dati Catastali			Estensione			Sommatoria particelle accorpate	Note della Verifica	Annotazioni di Inventario
		Contrada	Foglio	Particella	Ha	Are	Ca			
2989	1290	Selva di Monopoli	39	1	00	54	54			
2990	1291	Selva di Monopoli	36	63	00	54	92			
2991	1292	Selva di Monopoli	15	94	00	57	15		livellario al Monte Purgatorio	
2992	1292	Selva di Monopoli	15	108/a	00	41	40		livellario al Monte Purgatorio	
2993	1292							00.98.55		
2994	1293	Selva di Monopoli	15	152	00	46	06		livellario al Monte Purgatorio	
2995	1294	Selva di Monopoli	15	153	00	46	15		livellario al Monte Purgatorio	
2996	1295	Selva di Monopoli	10	7	00	12	74			
2997	1296	Selva di Monopoli	39	83/b	00	16	24			
2998	1297	Selva di Monopoli	56	8	00	80	36			
2999	1297	Selva di Monopoli	56	22/b	00	02	91			
3000	1297							00.83.27		
3001	1298	Selva di Monopoli	54	68	01	19	52			
3002	1298	Selva di Monopoli	54	69	00	02	76			
3003	1298							01.22.28		
3004	1299	Selva di Monopoli	23	24	00	43	28			
3005	1299	Selva di Monopoli	23	25	00	44	18			
3006	1299							00.87.46		
3007	1300	Selva di Monopoli	2	300/a	00	51	98			
3008	1301	Selva di Monopoli	2	312	00	29	50			

229

SERVIZIO URBANISTICO REGIONALE - BARI
REGIONE PUGLIA
Studio M. - Bari

REGIONE PUGLIA - ASSESSORATO AGRICOLTURA E FORESTE
Ufficio Usi Civici
Comune di MARTINA FRANCA - prov. di Taranto

Inventario dei Beni di Uso Civico
Stato Occupatori - Verifica Nucera del 17/11/1958

N. Prog	Num. d' ordine della verifica Nucera	Dati Catastali			Estensione			Sommatoria particelle accorpate	Note della Verifica	Annotazioni di Inventario
		Contrada	Foglio	Particella	Ha	Are	Ca			
3009	1302	Selva di Monopoli	2	327	00	26	00			
3010	1303	Parparo (Masseria S. Domenico)	216	13	01	49	16		(occupazione risalente al 1816)	
3011	1303	Parparo (Masseria S. Domenico)	216	14	00	26	98		(occupazione risalente al 1816)	
3012	1303	Parparo (Masseria S. Domenico)	216	24	00	01	44		(occupazione risalente al 1816)	
3013	1303	Parparo (Masseria S. Domenico)	216	25	00	03	73		(occupazione risalente al 1816)	
3014	1303							01.81.31		
3015	1304	Parparo (Masseria S. Domenico)	216	22/a	00	03	85		(occupazione risalente al 1816)	
3016	1304	Parparo (Masseria S. Domenico)	216	23/a	00	13	20		(occupazione risalente al 1816)	
3017	1304	Parparo (Masseria S. Domenico)	216	23/b	00	10	50		(occupazione risalente al 1816)	
3018	1304	Parparo (Masseria S. Domenico)	216	29/a	00	09	55		(occupazione risalente al 1816)	
3019	1304	Parparo (Masseria S. Domenico)	216	38	00	84	95		(occupazione risalente al 1816)	
3020	1304	Parparo (Masseria S. Domenico)	216	22/a	00	03	85		(occupazione risalente al 1816)	
3021	1304	Parparo (Masseria S. Domenico)	216	21	00	03	58		(occupazione risalente al 1816)	
3022	1304	Parparo (Masseria S. Domenico)	216	20/a	00	09	55		(occupazione risalente al 1816)	
3023	1304	Parparo (Masseria S. Domenico)	216	19	00	20	79		(occupazione risalente al 1816)	
3024	1304	Parparo (Masseria S. Domenico)	216	18	00	05	63		(occupazione risalente al 1816)	
3025	1304	Parparo (Masseria S. Domenico)	216	17	00	05	66		(occupazione risalente al 1816)	
3026	1304	Parparo (Masseria S. Domenico)	216	15	01	15	58		(occupazione risalente al 1816)	
3027	1304							02.86.69		
3028	1305/1306	Parparo (Masseria dei Domenicani)	216	13	01	49	16		(occupazione risalente al 1816)	

SERVIZIO URBANISTICO REGIONALE - BARI
REGIONE PUGLIA

Studio M. - Bari

230

REGIONE PUGLIA - ASSESSORATO AGRICOLTURA E FORESTE
Ufficio Usi Civici
Comune di MARTINA FRANCA - prov. di Taranto

Inventario dei Beni di Uso Civico
Stato Occupatori - Verifica Nucera del 17/11/1958

N. Prog	Num. d' ordine della verifica Nucera	Dati Catastali			Estensione			Sommatoria particelle accorpate	Note della Verifica	Annotazioni di Inventario
		Contrada	Foglio	Particella	Ha	Are	Ca			
3029	1305/1306	Parparo (Masseria dei Domenicani)	216	14	00	24	98		(occupazione risalente al 1816)	
3030	1305/1306	Parparo (Masseria dei Domenicani)	216	20/b	00	09	55		(occupazione risalente al 1816)	
3031	1305/1306	Parparo (Masseria dei Domenicani)	216	22/b	00	03	90		(occupazione risalente al 1816)	
3032	1305/1306	Parparo (Masseria dei Domenicani)	216	22/c	00	04	60		(occupazione risalente al 1816)	
3033	1305/1306	Parparo (Masseria dei Domenicani)	216	23/c	00	06	50		(occupazione risalente al 1816)	
3034	1305/1306	Parparo (Masseria dei Domenicani)	216	23/d	00	27	63		(occupazione risalente al 1816)	
3035	1305/1306	Parparo (Masseria dei Domenicani)	216	24	00	01	44		(occupazione risalente al 1816)	
3036	1305/1306	Parparo (Masseria dei Domenicani)	216	25	00	03	73		(occupazione risalente al 1816)	
3037	1305/1306	Parparo (Masseria dei Domenicani)	216	29/b	00	08	80		(occupazione risalente al 1816)	
3038	1305/1306	Parparo (Masseria dei Domenicani)	216	39/b	01	71	65		(occupazione risalente al 1816)	
3039	1305/1306	Parparo (Masseria dei Domenicani)	216	42/b	01	04	00		(occupazione risalente al 1816)	
3040	1305/1306							05.17.94		
3041	1307	Selva di Monopoli	39	88/a	00	05	20			
3042	1307	Selva di Monopoli	39	89/a	00	21	10			
3043	1307							00.26.30		
3044	1308	Selva di Monopoli	1	109/b	00	47	20			
3045	1308	Selva di Monopoli	1	221	00	48	32			
3046	1308							00.95.52		
3047	1309	Selva di Monopoli	2	49/a	00	18	22			
3048	1310	Selva di Monopoli	22	88/b	00	01	55			

SERVIZIO URBANISTICO REGIONALE BARI - REGIONE PUGLIA

Studio M. - Bari

231

REGIONE PUGLIA - ASSESSORATO AGRICOLTURA E FORESTE
Ufficio Usi Civici
Comune di MARTINA FRANCA - prov. di Taranto

Inventario dei Beni di Uso Civico
Stato Occupatori - Verifica Nucera del 17/11/1958

N. Prog	Num. d' ordine della verifica Nucera	Dati Catastali			Estensione			Sommatoria particelle accorpate	Note della Verifica	Annotazioni di Inventario
		Contrada	Foglio	Particella	Ha	Are	Ca			
3049	1310	Selva di Monopoli	22	71	00	00	33			
3050	1310							00.01.88		
3051	1311	Selva di Monopoli	18	51	00	14	13			
3052	1311	Selva di Monopoli	18	85	00	33	85			
3053	1311							00.47.98		
3054	1312	Selva di Monopoli	53	30	00	31	94			
3055	1312	Selva di Monopoli	53	9	00	40	60			
3056	1312							00.72.54		
3057	1313	Selva di Monopoli	16	48/a	00	58	94			
3058	1314	Selva di Monopoli	49	30	02	54	50			
3059	1314	Selva di Monopoli	49	9/a	00	01	18			
3060	1314	Selva di Monopoli	49	24	00	45	53			
3061	1314	Selva di Monopoli	49	8/a	00	04	42			
3062	1314							03.15.53		
3063	1315	Selva di Monopoli	16	48/b	00	62	78			
3064	1316	Selva di Monopoli	2	220	00	43	72			
3065	1317	Selva di Monopoli	5	11	00	59	70			
3066	1317	Selva di Monopoli	5	12	00	09	04			
3067	1317							00.68.74		
3068	1318	Selva di Monopoli	30	32/h	00	77	87			



232

REGIONE PUGLIA - ASSESSORATO AGRICOLTURA E FORESTE
Ufficio Usi Civici
Comune di MARTINA FRANCA - prov. di Taranto

Inventario dei Beni di Uso Civico
Stato Occupatori - Verifica Nucera del 17/11/1958

N. Prog	Num. d' ordine della verifica Nucera	Dati Catastali			Estensione			Sommatoria particelle accorpate	Note della Verifica	Annotazioni di Inventario
		Contrada	Foglio	Particella	Ha	Are	Ca			
3069	1319	Selva di Monopoli	2	58	00	20	85			
3070	1320	Selva di Monopoli	62	7	00	00	76			
3071	1320	Selva di Monopoli	62	8/a	00	42	60			
3072	1320							00.43.36		
3073	1321	Selva di Monopoli	3	5	00	88	28			
3074	1321	Selva di Monopoli	3	117	00	46	30			
3075	1321	Selva di Monopoli	3	277	06	61	53			
3076	1321	Selva di Monopoli	3	281	01	71	00			
3077	1321							09.67.11		
3078	1322	Selva di Monopoli	18	49/a	00	63	75			
3079	1322	Selva di Monopoli	18	49/b	00	32	88			
3080	1322							01.06.63		
3081	1323	Selva di Monopoli	12	151	00	74	53			
3082	1323	Selva di Monopoli	18	49/e	00	75	40			
3083	1323							01.49.93		
3084	1324	Selva di Monopoli	1	20	00	41	68			
3085	1324	Selva di Monopoli	1	301	00	39	95			
3086	1324							00.81.63		
3087	1325	Selva di Monopoli	1	167	01	23	41			
3088	1326	Selva di Monopoli	18	120	01	75	45			

REGIONE PUGLIA - SERVIZIO URBANISTICO REGIONALE - BARI - Studio M. - Bari

REGIONE PUGLIA - ASSESSORATO AGRICOLTURA E FORESTE
Ufficio Usi Civici
Comune di MARTINA FRANCA - prov. di Taranto

Inventario dei Beni di Uso Civico
Stato Occupatori - Verifica Nucera del 17/11/1958

N. Prog	Num. d' ordine della verifica Nucera	Dati Catastali			Estensione			Sommatoria particelle accorpate	Note della Verifica	Annotazioni di Inventario
		Contrada	Foglio	Particella	Ha	Are	Ca			
3089	1326	Selva di Monopoli	18	127	01	63	00			
3090	1326							03.38.45		
3091	1326/1	Selva di Monopoli	18	119	00	53	65			
3092	1327	Selva di Monopoli	17	42	00	18	48			
3093	1328	Selva di Monopoli	3	271	00	60	95			
3094	1328	Selva di Monopoli	3	273	02	05	90			
3095	1328							02.76.85		
3096	1329	Selva di Monopoli	3	272	00	08	05			
3097	1329	Selva di Monopoli	3	118	02	16	85			
3098	1329							02.24.90		
3099	1330	Selva di Monopoli	4	98	00	65	02			
3100	1331	Selva di Monopoli	5	27	00	01	05			
3101	1331	Selva di Monopoli	5	30	00	21	20			
3102	1331							00.22.25		
3103	1332	Selva di Monopoli	15	88	01	58	62		livellario al Monte Purgatorio	
3104	1333	Selva di Monopoli	39	141	00	24	08			
3105	1334	Selva di Monopoli	2	158	00	44	18			
3106	1335	Selva di Monopoli	20	15	00	44	07			
3107	1335	Selva di Monopoli	20	16	00	00	31			
3108	1335	Selva di Monopoli	20	17	00	24	45			

SERVIZIO URBANISTICO REGIONALE - BARI
REGIONE PUGLIA
Sistema M. - Bari

234

REGIONE PUGLIA - ASSESSORATO AGRICOLTURA E FORESTE
Ufficio Usi Civici
Comune di MARTINA FRANCA - prov. di Taranto

Inventario dei Beni di Uso Civico
Stato Occupatori - Verifica Nucera del 17/11/1958

N. Prog	Num. d' ordine della verifica Nucera	Dati Catastali			Estensione			Sommatoria particelle accorpate	Note della Verifica	Annotazioni di Inventario
		Contrada	Foglio	Particella	Ha	Are	Ca			
3109	1335	Selva di Monopoli	31	1	00	69	42			
3110	1335							01.38.25		
3111	1336	Selva di Monopoli	16	180	00	01	74			
3112	1337	Selva di Monopoli	16	138	00	46	20			
3113	1338	Selva di Monopoli	3	109	00	47	46			
3114	1339	Selva di Monopoli	2	114	00	74	31			
3115	1340	Selva di Monopoli	3	268/a	00	00	80			
3116	1340	Selva di Monopoli	3	269	00	49	70			
3117	1340							00.50.50		
3118	1341	Selva di Monopoli	2	6	00	42	04			
3119	1342	Selva di Monopoli	16	176	01	01	80			
3120	1342	Selva di Monopoli	24	117	00	02	20			
3121	1342	Selva di Monopoli	24	124/a	00	63	50			
3122	1342							01.67.50		
3123	1343	Selva di Monopoli	25	139	00	93	81			
3124	1344	Selva di Monopoli	16	177	00	97	20			
3125	1344	Selva di Monopoli	25	124/b	00	64	69			
3126	1344							01.61.89		
3127	1345	Selva di Monopoli	16	185	00	01	53			
3128	1346	Selva di Monopoli	16	127	01	07	21			

SERVIZIO URBANISTICO REGIONALE - BARI
REGIONE PUGLIA
Studio Tecnico Bari

235

REGIONE PUGLIA

ASSESSORATO AGRICOLTURA FORESTE CACCIA E PESCA

Ufficio Usi Civici

L.R. n° 7 del 28/01/1998, art. 5, comma 1

in attuazione della Legge Statale n.1766 del 16/06/1927 e del Regolamento di Attuazione n.332 del 26/02/1928

INVENTARIO DEI BENI DI USO CIVICO

- Comune di MARTINA FRANCA

- **Provincia di Taranto**

SECONDA PARTE

-Comune con sistemazione demaniale "Aperta"

Necessita di Istruttoria Peritale di revisione Generale

Come da Nota del Commissario Magistrato Dott. Giovanni Poli al Ministero,

in data 16-03-1972

Incaricato dell'inventario informatizzato:
Istruttore Perito Demaniale
Dr. Francesco Mastromarco

Collaboratore:

V. zo Mastromarco – Istruttore Perito Demaniale

Elaborazioni grafiche informatizzate:
Studio Arch. G. Capochiani De Iudicibus

Aprile 2002 **Con il patrocinio del Commissariato Usi Civici per la Puglia con sede in Bari**

SERVIZIO URBANISTICO REGIONALE - BARI
REGIONE PUGLIA
Studio M. - Bari

236

REGIONE PUGLIA

ASSESSORATO AGRICOLTURA FORESTE CACCIA E PESCA

Ufficio Usi Civici

L.R. n° 7 del 28/01/1998, art. 5, comma 1

in attuazione della Legge Statale n.1766 del 16/06/1927 e del Regolamento di Attuazione n.332 del 26/02/1928

INVENTARIO DEI BENI DI USO CIVICO

Comune di MARTINA FRANCA

- **Provincia di Taranto**

SERVIZIO URBANISTICO REGIONALE BARI - REGIONE PUGLIA

DATI DA VERIFICHE DEMANIALI, ORDINANZE, DECRETI E SENTENZE

Studio M. - Bari

234

REGIONE PUGLIA

ASSESSORATO AGRICOLTURA FORESTE CACCIA E PESCA

Ufficio Usi Civici

L.R. n° 7 del 28/01/1998, art. 5, comma 1

in attuazione della Legge Statale n.1766 del 16/06/1927 e del Regolamento di Attuazione n.332 del 26/02/1928

INVENTARIO DEI BENI DI USO CIVICO

- Comune di MARTINA FRANCA

- Provincia di Taranto

I DATI DEGLI "STATI" E DELLE "MAPPE" DI VERIFICA DEMANIALE SI INTEGRANO FRA LORO

I DATI CATASTALI E I DEMANI LIBERI NECESSITANO DI AGGIORNAMENTO ALLA ATTUALITA'

LE PARTICELLE DEI VARI FOGLI DI MAPPA PRESENTANO NOTEVOLI FRAZIONAMENTI CHE VANNO VERIFICATI CATASTALMENTE

238

SERVIZIO URBANISTICO REGIONALE BARI - REGIONE PUGLIA

REGIONE PUGLIA

ASSESSORATO AGRICOLTURA FORESTE CACCIA E PESCA

Ufficio Usi Civici

L.R. n° 7 del 28/01/1998, art. 5, comma 1

in attuazione della Legge Statale n.1766 del 16/06/1927 e del Regolamento di Attuazione n.332 del 26/02/1928

INVENTARIO DEI BENI DI USO CIVICO

Comune di MARTINA FRANCA

- **Provincia di Taranto**

VERIFICA ING. NUCERA DEL 08-07-1959:

STATO DEGLI OCCUPATORI I° – TERRITORIO DELLE DUE MIGLIA

SERVIZIO URBANISTICO REGIONALE BARI - REGIONE PUGLIA Studio M. Tisci

239

REGIONE PUGLIA - ASSESSORATO AGRICOLTURA E FORESTE
Ufficio Usi Civici
Comune di MARTINA FRANCA - prov. di Taranto

Inventario dei Beni di Uso Civico
Stato Occupatori "1" - Verifica Nucera del 08/07/1959

N. Prog	Num. d' ordine della verifica Nucera	Dati Catastali			Estensione			Sommatoria particelle accorpate	Note della Verifica Nucera	Annotazioni di Inventario
		Contrada	Foglio	Particella	Ha	Are	Ca			
									STATO DELLE ARBITRARIE OCCUPAZIONI : "Territorio delle 2 Miglia" - VERIFICA "NUCERA" del 08/07/1959	
									(occupazioni risalenti al 1500)	
1	1	Territorio delle 2 Miglia	61	104	00	65	99			
2	1	Territorio delle 2 Miglia	61	105	00	00	44			
3	1							00.66.43		
4	2	Territorio delle 2 Miglia	61	97	00	44	40			
5	3	Territorio delle 2 Miglia	88	33a	00	51	40			
6	4	Territorio delle 2 Miglia	61	64	00	59	55			
7	4	Territorio delle 2 Miglia	61	65	00	00	40			
8	4							00.59.95		
9	5	Territorio delle 2 Miglia	132	121	00	00	97			
10	5	Territorio delle 2 Miglia	132	190	00	43	47			
11	5	Territorio delle 2 Miglia	132	120	00	00	70			
12	5							00.45.14		
13	6	Territorio delle 2 Miglia	60	10	00	91	45			
14	6	Territorio delle 2 Miglia	60	11	00	01	34			
15	6							00.92.79		
16	7	Territorio delle 2 Miglia	108	92	00	43	44			
17	7	Territorio delle 2 Miglia	108	93	00	01	22			
18	7							00.44.66		

SERVIZIO URBANISTICO REGIONALE BARI - REGIONE PUGLIA

Studio M. - Bari

REGIONE PUGLIA - ASSESSORATO AGRICOLTURA E FORESTE
Ufficio Usi Civici
Comune di MARTINA FRANCA - prov. di Taranto

Inventario dei Beni di Uso Civico
Stato Occupatori "1" - Verifica Nucera del 08/07/1959

N. Prog	Num. d' ordine della verifica Nucera	Dati Catastali			Estensione			Sommatoria particelle accorpate	Note della Verifica Nucera	Annotazioni di Inventario
		Contrada	Foglio	Particella	Ha	Are	Ca			
19	8	Territorio delle 2 Miglia	88	33/b	00	60	37			
20	8	Territorio delle 2 Miglia	88	34	00	00	60			
21	8							00.60.97		
22	9	Territorio delle 2 Miglia	154	89/a	00	00	38			
23	9	Territorio delle 2 Miglia	154	90/a	00	49	38			
24	9							00.49.76		
25	10	Territorio delle 2 Miglia	86	10	00	97	62			
26	10	Territorio delle 2 Miglia	86	11	00	00	31			
27	10	Territorio delle 2 Miglia	86	12	00	03	97			
28	10	Territorio delle 2 Miglia	86	13	00	13	83			
29	10							00.15.73		
30	11	Territorio delle 2 Miglia	89	230	00	21	21			
31	12	Territorio delle 2 Miglia	89	113	00	95	13			
32	12	Territorio delle 2 Miglia	89	114	00	01	37			
33	12							00.96.50		
34	13	Territorio delle 2 Miglia	173	58	01	21	40			
35	13	Territorio delle 2 Miglia	173	59	00	00	53			
36	13							01.21.93		
37	14	Territorio delle 2 Miglia	130	83/a	00	55	10			
38	14	Territorio delle 2 Miglia	130	183	00	00	48			
39	14							00.55.58		

SERVIZIO URBANISTICO REGIONALE - BARI
REGIONE PUGLIA

241

Studio M. - Bari

REGIONE PUGLIA - ASSESSORATO AGRICOLTURA E FORESTE
Ufficio Usi Civici
Comune di MARTINA FRANCA - prov. di Taranto

Inventario dei Beni di Uso Civico
Stato Occupatori "1" - Verifica Nucera del 08/07/1959

N. Prog	Num. d' ordine della verifica Nucera	Dati Catastali			Estensione			Sommatoria particelle accorpate	Note della Verifica Nucera	Annotazioni di Inventario
		Contrada	Foglio	Particella	Ha	Are	Ca			
40	15	Territorio delle 2 Miglia	171	68/b	00	66	04			
41	15	Territorio delle 2 Miglia	171	68/e	00	87	22			
42	15	Territorio delle 2 Miglia	171	69	00	02	16			
43	15	Territorio delle 2 Miglia	171	70	00	01	26			
44	15							00.56.68		
45	16	Territorio delle 2 Miglia	173	136	00	25	02			
46	17	Territorio delle 2 Miglia	93	85	00	00	88			
47	17	Territorio delle 2 Miglia	93	86	00	73	54			
48	17							00.74.42		
49	18	Territorio delle 2 Miglia	93	18	00	24	25			
50	19	Territorio delle 2 Miglia	154	89/b	00	00	50			
51	19	Territorio delle 2 Miglia	154	90/b	00	49	25			
52	19							00.49.75		
53	20	Territorio delle 2 Miglia	88	150	00	95	47			
54	20	Territorio delle 2 Miglia	88	151	00	01	67			
55	20	Territorio delle 2 Miglia	88	187	00	22	20			
56	20							01.19.34		
57	21	Territorio delle 2 Miglia	89	224	00	40	31			
58	21	Territorio delle 2 Miglia	89	256	00	00	27			
59	21							00.40.58		
60	22	Territorio delle 2 Miglia	110	142	00	01	95			

242

SERVIZIO URBANISTICO REGIONALE - BARI
REGIONE PUGLIA
Studio M. - Bari

REGIONE PUGLIA - ASSESSORATO AGRICOLTURA E FORESTE
Ufficio Usi Civici
Comune di MARTINA FRANCA - prov. di Taranto

Inventario dei Beni di Uso Civico
Stato Occupatori "1" - Verifica Nucera del 08/07/1959

N. Prog	Num. d' ordine della verifica Nucera	Dati Catastali			Estensione			Sommatoria particelle accorpate	Note della Verifica Nucera	Annotazioni di Inventario
		Contrada	Foglio	Particella	Ha	Are	Ca			
61	22	Territorio delle 2 Miglia	110	139	00	19	00			
62	22							00.20.95		
63	23	Territorio delle 2 Miglia	172	59/a	00	81	80			
64	23	Territorio delle 2 Miglia	172	193/a	00	04	20			
65	23	Territorio delle 2 Miglia	172	59/b	00	01	75			
66	23	Territorio delle 2 Miglia	172	210	00	03	60			
67	23							00.91.35		
68	24	Territorio delle 2 Miglia	152	66	00	68	69			
69	24	Territorio delle 2 Miglia	152	67	00	00	46			
70	24	Territorio delle 2 Miglia	152	151	00	17	80			
71	24	Territorio delle 2 Miglia	152	171	01	11	05			
72	24							01.98.00		
73	25	Territorio delle 2 Miglia	133	21	00	82	15			
74	26	Territorio delle 2 Miglia	132	131/a	00	38	20			
75	27	Territorio delle 2 Miglia	59	71	00	01	23			
76	27	Territorio delle 2 Miglia	59	72	01	17	17			
77	27							01.18.40		
78	28	Territorio delle 2 Miglia	128	81	00	48	60			
79	29	Territorio delle 2 Miglia	127	40	00	07	10			
80	29	Territorio delle 2 Miglia	127	39/a	00	26	22			
81	29							00.33.32		

SERVIZIO URBANISTICO REGIONALE - BARI
REGIONE PUGLIA

243

Studio M. - Bari

REGIONE PUGLIA - ASSESSORATO AGRICOLTURA E FORESTE
Ufficio Usi Civici
Comune di MARTINA FRANCA - prov. di Taranto

Inventario dei Beni di Uso Civico
Stato Occupatori "1" - Verifica Nucera del 08/07/1959

N. Prog	Num. d' ordine della verifica Nucera	Dati Catastali			Estensione			Sommatoria particelle accorpate	Note della Verifica Nucera	Annotazioni di Inventario
		Contrada	Foglio	Particella	Ha	Are	Ca			
82	30	Territorio delle 2 Miglia	127	39/b	00	46	31			
83	31	Territorio delle 2 Miglia	127	3	00	00	64			
84	31	Territorio delle 2 Miglia	127	4	00	64	50			
85	31							00.65.14		
86	32	Territorio delle 2 Miglia	108	181	01	14	35			
87	33	Territorio delle 2 Miglia	67	129	00	74	95			
88	33	Territorio delle 2 Miglia	67	130	00	00	94			
89	33							00.75.89		
90	34	Territorio delle 2 Miglia	109	168	00	25	15			
91	35	Territorio delle 2 Miglia	153	39	00	00	48			
92	35	Territorio delle 2 Miglia	153	40	00	41	36			
93	35							00.41.84		
94	36	Territorio delle 2 Miglia	170	68/b	00	52	85			
95	37	Territorio delle 2 Miglia	170	193/b	00	20	52			
96	37	Territorio delle 2 Miglia	170	60	00	12	02			
97	37							00.32.54		
98	38	Territorio delle 2 Miglia	132	119	00	44	64			
99	38	Territorio delle 2 Miglia	132	192	00	00	50			
100	38	Territorio delle 2 Miglia	132	215/b	00	01	95			
101	38	Territorio delle 2 Miglia	132	296/b	00	00	17			
102	38							00.47.26		

SERVIZIO URBANISTICO REGIONALE - BARI
REGIONE PUGLIA

244

Studio M. - Bari

REGIONE PUGLIA - ASSESSORATO AGRICOLTURA E FORESTE
Ufficio Usi Civici
Comune di MARTINA FRANCA - prov. di Taranto

Inventario dei Beni di Uso Civico
Stato Occupatori "1" - Verifica Nucera del 08/07/1959

N. Prog	Num. d' ordine della verifica Nucera	Dati Catastali			Estensione			Sommatoria particelle accorpate	Note della Verifica Nucera	Annotazioni di Inventario
		Contrada	Foglio	Particella	Ha	Are	Ca			
103	39	Territorio delle 2 Miglia	126	49	00	02	87			
104	39	Territorio delle 2 Miglia	126	50	00	69	33			
105	39							00.72.20		
106	40	Territorio delle 2 Miglia	88	86	00	72	89			
107	40	Territorio delle 2 Miglia	88	87	00	00	68			
108	40	Territorio delle 2 Miglia	88	117	00	91	85			
109	40	Territorio delle 2 Miglia	88	118	00	01	36			
110	40	Territorio delle 2 Miglia	88	170	00	47	85			
111	40	Territorio delle 2 Miglia	88	161	01	26	67			
112	40							03.41.30		
113	41	Territorio delle 2 Miglia	89	63	00	32	57			
114	41	Territorio delle 2 Miglia	89	64	00	01	21			
115	41							00.33.78		
116	42	Territorio delle 2 Miglia	110	213/b	00	03	93			
117	43	Territorio delle 2 Miglia	108	82	00	01	00			
118	43	Territorio delle 2 Miglia	108	176	00	00	60			
119	43	Territorio delle 2 Miglia	108	177	00	11	00			
120	43							00.12.60		
121	44	Territorio delle 2 Miglia	92	216/b	00	13	00			
122	45	Territorio delle 2 Miglia	127	52	00	01	34			
123	45	Territorio delle 2 Miglia	127	53	00	90	75			

245

SERVIZIO URBANISTICO REGIONALE - BARI
REGIONE PUGLIA
Studio M. - Bari

REGIONE PUGLIA - ASSESSORATO AGRICOLTURA E FORESTE
Ufficio Usi Civici
Comune di MARTINA FRANCA - prov. di Taranto

Inventario dei Beni di Uso Civico
Stato Occupatori "1" - Verifica Nucera del 08/07/1959

N. Prog	Num. d' ordine della verifica Nucera	Dati Catastali			Estensione			Sommatoria particelle accorpate	Note della Verifica Nucera	Annotazioni di Inventario
		Contrada	Foglio	Particella	Ha	Are	Ca			
124	45							00.92.09		
125	46	Territorio delle 2 Miglia	69	109/a	00	00	73			
126	46	Territorio delle 2 Miglia	69	110/a	00	53	81			
127	46							00.54.54		
128	47	Territorio delle 2 Miglia	86	8	01	35	82			
129	47	Territorio delle 2 Miglia	87	91	00	84	50			
130	47	Territorio delle 2 Miglia	87	2	00	06	65			
131	47	Territorio delle 2 Miglia	87	90	00	18	34			
132	47	Territorio delle 2 Miglia	87	67	01	13	98			
133	47	Territorio delle 2 Miglia	87	68	00	01	62			
134	47	Territorio delle 2 Miglia	87	69	01	15	14			
135	47	Territorio delle 2 Miglia	87	70	00	01	33			
136	47	Territorio delle 2 Miglia	87	71	00	30	01			
137	47	Territorio delle 2 Miglia	87	72/1	00	33	01			
138	47	Territorio delle 2 Miglia	87	74	16	33	28			
139	47	Territorio delle 2 Miglia	87	75	00	12	96			
140	47							21.84.64		
141	48	Territorio delle 2 Miglia	89	117	00	00	50			
142	48	Territorio delle 2 Miglia	89	118	00	00	99			
143	48	Territorio delle 2 Miglia	89	119/a	00	21	04			
144	48							00.22.53		

SERVIZIO URBANISTICO REGIONALE - BARI
REGIONE PUGLIA
Studio M. - Bari

246

REGIONE PUGLIA - ASSESSORATO AGRICOLTURA E FORESTE
Ufficio Usi Civici
Comune di MARTINA FRANCA - prov. di Taranto

Inventario dei Beni di Uso Civico
Stato Occupatori "1" - Verifica Nucera del 08/07/1959

N. Prog	Num. d' ordine della verifica Nucera	Dati Catastali			Estensione			Sommatoria particelle accorpate	Note della Verifica Nucera	Annotazioni di Inventario
		Contrada	Foglio	Particella	Ha	Are	Ca			
145	49	Territorio delle 2 Miglia	110	107/b	00	47	32			
146	50	Territorio delle 2 Miglia	96	59	00	44	30			
147	51	Territorio delle 2 Miglia	67	13/a	00	46	06			
148	51	Territorio delle 2 Miglia	67	14	00	00	60			
149	51							00.46.06		
150	52	Territorio delle 2 Miglia	130	7	00	06	34			
151	52	Territorio delle 2 Miglia	130	251/b	00	05	75			
152	52	Territorio delle 2 Miglia	90	177/c	00	12	20			
153	52							00.24.29		
154	53	Territorio delle 2 Miglia	67	168	00	72	63			
155	53	Territorio delle 2 Miglia	67	42	00	41	18			
156	53							01.13.81		
157	54	Territorio delle 2 Miglia	88	88	01	16	96			
158	54	Territorio delle 2 Miglia	88	89	00	05	83			
159	54	Territorio delle 2 Miglia	88	92	00	61	93			
160	54	Territorio delle 2 Miglia	88	93	00	00	65			
161	54	Territorio delle 2 Miglia	88	168	00	85	50			
162	54							02.70.87		
163	55	Territorio delle 2 Miglia	89	29	00	84	05			
164	55	Territorio delle 2 Miglia	89	30	00	00	61			
165	55							00.84.66		

SERVIZIO URBANISTICO REGIONALE - BARI
REGIONE PUGLIA

247

Studio M. - Bari

REGIONE PUGLIA - ASSESSORATO AGRICOLTURA E FORESTE
Ufficio Usi Civici
Comune di MARTINA FRANCA - prov. di Taranto

Inventario dei Beni di Uso Civico
Stato Occupatori "1" - Verifica Nucera del 08/07/1959

N. Prog	Num. d' ordine della verifica Nucera	Dati Catastali			Estensione			Sommatoria particelle accorpate	Note della Verifica Nucera	Annotazioni di Inventario
		Contrada	Foglio	Particella	Ha	Are	Ca			
166	56	Territorio delle 2 Miglia	67	13/b	00	46	66			
167	57	Territorio delle 2 Miglia	89	119/b	00	51	50			
168	57	Territorio delle 2 Miglia	109	103	00	22	98			
169	57							00.74.48		
170	58	Territorio delle 2 Miglia	173	77	00	00	34			
171	58	Territorio delle 2 Miglia	173	78	00	45	32			
172	58							00.45.66		
173	59	Territorio delle 2 Miglia	135	6	00	01	08			
174	59	Territorio delle 2 Miglia	135	8	00	02	40			
175	59	Territorio delle 2 Miglia	135	9	00	00	60			
176	59	Territorio delle 2 Miglia	135	10	00	59	36			
177	59	Territorio delle 2 Miglia	135	5	00	40	30			
178	59	Territorio delle 2 Miglia	135	202	00	23	74			
179	59	Territorio delle 2 Miglia	135	174	00	65	30			
180	59							01.92.78		
181	60	Territorio delle 2 Miglia	94	34	00	65	30			
182	60	Territorio delle 2 Miglia	94	35	00	00	62			
183	60							00.65.92		
184	61	Territorio delle 2 Miglia	63	15	00	94	01			
185	61	Territorio delle 2 Miglia	63	100	00	01	40			
186	61							00.95.41		

248

SERVIZIO URBANISTICO REGIONALE - BARI
REGIONE PUGLIA
Studio M. - Bari

REGIONE PUGLIA - ASSESSORATO AGRICOLTURA E FORESTE
Ufficio Usi Civici
Comune di MARTINA FRANCA - prov. di Taranto

Inventario dei Beni di Uso Civico
Stato Occupatori "1" - Verifica Nucera del 08/07/1959

N. Prog	Num. d' ordine della verifica Nucera	Dati Catastali			Estensione			Sommatoria particelle accorpate	Note della Verifica Nucera	Annotazioni di Inventario
		Contrada	Foglio	Particella	Ha	Are	Ca			
187	62	Territorio delle 2 Miglia	108	178	00	28	92			
188	62	Territorio delle 2 Miglia	108	179	00	32	06			
189	62							00.60.98		
190	63	Territorio delle 2 Miglia	89	181	00	16	70			
191	63	Territorio delle 2 Miglia	89	179/b	00	00	09			
192	63							00.16.79		
193	64	Territorio delle 2 Miglia	111	191	00	00	80			
194	64	Territorio delle 2 Miglia	111	192	00	20	63			
195	64							00.21.43		
196	65	Territorio delle 2 Miglia	105	113	00	67	16			
197	65	Territorio delle 2 Miglia	105	114	01	56	22			
198	65	Territorio delle 2 Miglia	105	116	01	06	97			
199	65	Territorio delle 2 Miglia	105	117	00	09	00			
200	65	Territorio delle 2 Miglia	105	118	00	01	69			
201	65	Territorio delle 2 Miglia	105	121	00	58	61			
202	65	Territorio delle 2 Miglia	105	122	00	85	33			
203	65	Territorio delle 2 Miglia	105	119	00	77	31			
204	65	Territorio delle 2 Miglia	129	110	00	95	48			
205	65	Territorio delle 2 Miglia	129	111	01	25	41			
206	65	Territorio delle 2 Miglia	129	112	00	00	98			
207	65							07.84.26		

SERVIZIO URBANISTICO REGIONALE BARI - REGIONE PUGLIA

Studio M. - Bari

249

REGIONE PUGLIA - ASSESSORATO AGRICOLTURA E FORESTE
Ufficio Usi Civici
Comune di MARTINA FRANCA - prov. di Taranto

Inventario dei Beni di Uso Civico
Stato Occupatori "1" - Verifica Nucera del 08/07/1959

N. Prog	Num. d' ordine della verifica Nucera	Dati Catastali			Estensione			Sommatoria particelle accorpate	Note della Verifica Nucera	Annotazioni di Inventario
		Contrada	Foglio	Particella	Ha	Are	Ca			
208	66	Territorio delle 2 Miglia	61	97	00	95	40			
209	66	Territorio delle 2 Miglia	61	42	00	00	71			
210	66							00.96.11		
211	67	Territorio delle 2 Miglia	172	2	00	25	20			
212	68	Territorio delle 2 Miglia	90	28	00	72	80			
213	68	Territorio delle 2 Miglia	90	29	00	45	60			
214	68							00.17.40		
215	69	Territorio delle 2 Miglia	109	9	00	00	90			
216	69	Territorio delle 2 Miglia	109	8	00	56	50			
217	69							00.57.40		
218	70	Territorio delle 2 Miglia	90	71/a	00	00	65			
219	70	Territorio delle 2 Miglia	90	249/a	00	00	35			
220	70	Territorio delle 2 Miglia	90	249/b	00	13	15			
221	70							00.14.15		
222	71	Territorio delle 2 Miglia	60	3	00	86	40			
223	71	Territorio delle 2 Miglia	60	4	00	00	91			
224	71	Territorio delle 2 Miglia	60	169	00	89	17			
225	71							00.76.48		
226	72	Territorio delle 2 Miglia	90	33	01	34	04			
227	72	Territorio delle 2 Miglia	90	271	00	02	60			
228	72							01.36.64		

250



Studio M. - Bari

REGIONE PUGLIA - ASSESSORATO AGRICOLTURA E FORESTE
Ufficio Usi Civici
Comune di MARTINA FRANCA - prov. di Taranto

Inventario dei Beni di Uso Civico
Stato Occupatori "1" - Verifica Nucera del 08/07/1959

N. Prog	Num. d' ordine della verifica Nucera	Dati Catastali			Estensione			Sommatoria particelle accorpate	Note della Verifica Nucera	Annotazioni di Inventario
		Contrada	Foglio	Particella	Ha	Are	Ca			
229	73	Territorio delle 2 Miglia	89	84	00	10	99			
230	74	Territorio delle 2 Miglia	90	31/b	00	01	30			
231	74	Territorio delle 2 Miglia	90	34	00	05	11			
232	74	Territorio delle 2 Miglia	90	36/a	00	62	63			
233	74							00.69.04		
234	75	Territorio delle 2 Miglia	59	67	01	32	65			
235	75	Territorio delle 2 Miglia	150	181	01	47	93			
236	75	Territorio delle 2 Miglia	150	183	00	01	39			
237	75							02.81.97		
238	76	Territorio delle 2 Miglia	63	68/b	00	48	40			
239	76	Territorio delle 2 Miglia	90	30	00	01	71			
240	76	Territorio delle 2 Miglia	90	270	00	01	39			
241	76	Territorio delle 2 Miglia	90	32	00	10	85			
242	76	Territorio delle 2 Miglia	90	35	00	52	20			
243	76	Territorio delle 2 Miglia	90	264	00	72	23			
244	76	Territorio delle 2 Miglia	90	31/a	00	10	31			
245	76							02.97.09		
246	77	Territorio delle 2 Miglia	130	125	00	81	39			
247	77	Territorio delle 2 Miglia	130	126	00	01	16			
248	77							00.82.55		
249	78	Territorio delle 2 Miglia	127	28	01	13	30			

SERVIZIO URBANISTICO REGIONALE - BARI
REGIONE PUGLIA

Studio M. - Bari

251

REGIONE PUGLIA - ASSESSORATO AGRICOLTURA E FORESTE
Ufficio Usi Civici
Comune di MARTINA FRANCA - prov. di Taranto

Inventario dei Beni di Uso Civico
Stato Occupatori "1" - Verifica Nucera del 08/07/1959

N. Prog	Num. d' ordine della verifica Nucera	Dati Catastali			Estensione			Sommatoria particelle accorpate	Note della Verifica Nucera	Annotazioni di Inventario
		Contrada	Foglio	Particella	Ha	Are	Ca			
250	78	Territorio delle 2 Miglia	127	29	00	01	05			
251	78							01.14.35		
252	79	Territorio delle 2 Miglia	66	103	01	03	03			
253	79	Territorio delle 2 Miglia	66	104	00	00	93			
254	79	Territorio delle 2 Miglia	66	129	00	00	80			
255	79	Territorio delle 2 Miglia	66	131	00	23	42			
256	79	Territorio delle 2 Miglia	66	133	00	90	95			
257	79							02.19.13		
258	80	Territorio delle 2 Miglia	63	68/a	00	44	11			
259	80	Territorio delle 2 Miglia	63	37	01	21	30			
260	80							01.65.41		
261	81	Territorio delle 2 Miglia	96	90	00	66	86			
262	82	Territorio delle 2 Miglia	88	123	00	02	13			
263	82	Territorio delle 2 Miglia	88	124	00	48	53			
264	82							00.50.66		
265	83	Territorio delle 2 Miglia	60	14	00	85	84			
266	83	Territorio delle 2 Miglia	60	15	00	00	95			
267	83							00.86.79		
268	84	Territorio delle 2 Miglia	63	68/c	00	05	60			
269	84	Territorio delle 2 Miglia	63	49	00	95	45			
270	84	Territorio delle 2 Miglia	63	50	00	01	30			

252

SERVIZIO URBANISTICO REGIONALE - BARI
REGIONE PUGLIA

Studio M. - Bari

REGIONE PUGLIA - ASSESSORATO AGRICOLTURA E FORESTE
Ufficio Usi Civici
Comune di MARTINA FRANCA - prov. di Taranto

Inventario dei Beni di Uso Civico
Stato Occupatori "1" - Verifica Nucera del 08/07/1959

N. Prog	Num. d' ordine della verifica Nucera	Dati Catastali			Estensione			Sommatoria particelle accorpate	Note della Verifica Nucera	Annotazioni di Inventario
		Contrada	Foglio	Particella	Ha	Are	Ca			
271	84							01.02.35		
272	85	Territorio delle 2 Miglia	58	49	01	34	44			
273	85	Territorio delle 2 Miglia	58	50	00	01	78			
274	85							01.36.22		
275	86	Territorio delle 2 Miglia	90	122/a	00	14	40			
276	87	Territorio delle 2 Miglia	89	92	00	45	10			
277	87	Territorio delle 2 Miglia	90	122/b	00	03	60			
278	87							00.48.70		
279	88	Territorio delle 2 Miglia	131	167	00	99	57			
280	89	Territorio delle 2 Miglia	90	269	01	14	52			
281	90	Territorio delle 2 Miglia	110	110	00	86	47			
282	91	Territorio delle 2 Miglia	150	154	00	59	65			
283	91	Territorio delle 2 Miglia	150	155	00	01	33			
284	91							00.60.98		
285	92	Territorio delle 2 Miglia	91	123	00	71	88			
286	92	Territorio delle 2 Miglia	91	124	00	01	42			
287	92							00.73.28		
288	93	Territorio delle 2 Miglia	131	21	00	62	59			
289	94	Territorio delle 2 Miglia	136	42/a	00	87	80			
290	95	Territorio delle 2 Miglia	125	101	00	48	50			
291	95	Territorio delle 2 Miglia	125	152	00	49	04			

SERVIZIO URBANISTICO REGIONALE - BARI
REGIONE PUGLIA

253

Studio M. - Bari

REGIONE PUGLIA - ASSESSORATO AGRICOLTURA E FORESTE
Ufficio Usi Civici
Comune di MARTINA FRANCA - prov. di Taranto

Inventario dei Beni di Uso Civico
Stato Occupatori "1" - Verifica Nucera del 08/07/1959

N. Prog	Num. d' ordine della verifica Nucera	Dati Catastali			Estensione			Sommatoria particelle accorpate	Note della Verifica Nucera	Annotazioni di Inventario
		Contrada	Foglio	Particella	Ha	Are	Ca			
292	95							00.97.54		
293	96	Territorio delle 2 Miglia	132	56/a	00	39	61			
294	97	Territorio delle 2 Miglia	131	112	00	34	22			
295	97	Territorio delle 2 Miglia	131	149	00	00	43			
296	97							00.34.65		
297	98	Territorio delle 2 Miglia	134	14	00	00	67			
298	98	Territorio delle 2 Miglia	134	15	00	56	46			
299	98							00.57.13		
300	99	Territorio delle 2 Miglia	133	101	00	02	00			
301	99	Territorio delle 2 Miglia	133	122	00	00	80			
302	99							00.02.80		
303	100	Territorio delle 2 Miglia	132	249	00	14	92			
304	100	Territorio delle 2 Miglia	64	131	00	00	94			
305	100	Territorio delle 2 Miglia	64	133	00	40	17			
306	100							00.56.03		
307	101	Territorio delle 2 Miglia	125	131	00	26	04			
308	101	Territorio delle 2 Miglia	125	132	00	23	00			
309	101							00.49.04		
310	102	Territorio delle 2 Miglia	90	99	00	01	64			
311	102	Territorio delle 2 Miglia	90	282	00	39	43			
312	102							00.41.07		

SERVIZIO URBANISTICO REGIONALE - BARI
REGIONE PUGLIA

254

Studio M. - Bari

REGIONE PUGLIA - ASSESSORATO AGRICOLTURA E FORESTE
Ufficio Usi Civici
Comune di MARTINA FRANCA - prov. di Taranto

Inventario dei Beni di Uso Civico
Stato Occupatori "1" - Verifica Nucera del 08/07/1959

N. Prog	Num. d' ordine della verifica Nucera	Dati Catastali			Estensione			Sommatoria particelle accorpate	Note della Verifica Nucera	Annotazioni di Inventario
		Contrada	Foglio	Particella	Ha	Are	Ca			
313	103	Territorio delle 2 Miglia	171	1	00	69	27			
314	104	Territorio delle 2 Miglia	66	129/c	00	03	45			
315	104	Territorio delle 2 Miglia	66	129/b	01	02	80			
316	104							01.06.25		
317	105	Territorio delle 2 Miglia	62	90	00	55	97			
318	105	Territorio delle 2 Miglia	62	97/a	00	43	22			
319	105							00.99.19		
320	106	Territorio delle 2 Miglia	62	96	00	44	16			
321	106	Territorio delle 2 Miglia	62	97/b	00	31	80			
322	106							00.75.96		
323	107	Territorio delle 2 Miglia	62	99/b	00	05	76			
324	107	Territorio delle 2 Miglia	62	100	00	28	52			
325	107	Territorio delle 2 Miglia	62	101/a	00	46	45			
326	107	Territorio delle 2 Miglia	62	168/b	00	06	24			
327	107	Territorio delle 2 Miglia	62	170	00	50	14			
328	107							01.37.11		
329	108	Territorio delle 2 Miglia	66	129/a	00	25	78			
330	109	Territorio delle 2 Miglia	172	142	00	00	87			
331	109	Territorio delle 2 Miglia	172	143	01	13	03			
332	109							01.13.90		
333	110	Territorio delle 2 Miglia	133	104	00	25	55			

255

SERVIZIO URBANISTICO REGIONALE - BARI
REGIONE PUGLIA
Studio M. - Bari

REGIONE PUGLIA - ASSESSORATO AGRICOLTURA E FORESTE
Ufficio Usi Civici
Comune di MARTINA FRANCA - prov. di Taranto

Inventario dei Beni di Uso Civico
Stato Occupatori "1" - Verifica Nucera del 08/07/1959

N. Prog	Num. d' ordine della verifica Nucera	Dati Catastali			Estensione			Sommatoria particelle accorpate	Note della Verifica Nucera	Annotazioni di Inventario
		Contrada	Foglio	Particella	Ha	Are	Ca			
334	110	Territorio delle 2 Miglia	133	111/b	00	01	54			
335	110	Territorio delle 2 Miglia	133	93	00	01	85			
336	110	Territorio delle 2 Miglia	133	105	00	65	20			
337	110							00.94.14		
338	111	Territorio delle 2 Miglia	107	37/b	00	44	13			
339	112	Territorio delle 2 Miglia	125	126	00	32	13			
340	112	Territorio delle 2 Miglia	125	150	01	36	90			
341	112							01.69.03		
342	113	Territorio delle 2 Miglia	133	24	00	41	30			
343	114	Territorio delle 2 Miglia	152	121	00	00	40			
344	114	Territorio delle 2 Miglia	152	120	00	75	77			
345	114	Territorio delle 2 Miglia	152	164	00	12	70			
346	114							00.88.87		
347	115	Territorio delle 2 Miglia	132	12/c	00	03	61			
348	115	Territorio delle 2 Miglia	132	248	00	02	97			
349	115	Territorio delle 2 Miglia	132	12/a	00	07	41			
350	115	Territorio delle 2 Miglia	132	10/i	00	00	58			
351	115	Territorio delle 2 Miglia	132	277	00	04	59			
352	115	Territorio delle 2 Miglia	132	88	00	00	67			
353	115	Territorio delle 2 Miglia	132	225	00	02	88			
354	115							00.22.69		

256

SERVIZIO URBANISTICO REGIONALE - BARI
REGIONE PUGLIA

Studio M. - Bari

REGIONE PUGLIA - ASSESSORATO AGRICOLTURA E FORESTE
Ufficio Usi Civici
Comune di MARTINA FRANCA - prov. di Taranto

Inventario dei Beni di Uso Civico
Stato Occupatori "1" - Verifica Nucera del 08/07/1959

N. Prog	Num. d' ordine della verifica Nucera	Dati Catastali			Estensione			Sommatoria particelle accorpate	Note della Verifica Nucera	Annotazioni di Inventario
		Contrada	Foglio	Particella	Ha	Are	Ca			
355	116	Territorio delle 2 Miglia	63	86	00	54	58			
356	116	Territorio delle 2 Miglia	63	87	00	01	45			
357	116	Territorio delle 2 Miglia	63	98	00	53	38			
358	116	Territorio delle 2 Miglia	63	99	00	50	80			
359	116							01.60.21		
360	117	Territorio delle 2 Miglia	66	160	00	02	46			
361	118	Territorio delle 2 Miglia	133	110	00	09	00			
362	118	Territorio delle 2 Miglia	133	11/d	00	09	29			
363	118	Territorio delle 2 Miglia	133	11/c	00	06	38			
364	118	Territorio delle 2 Miglia	133	111/f	00	23	57			
365	118							00.48.24		
366	119	Territorio delle 2 Miglia	91	104/1	00	02	13			
367	119	Territorio delle 2 Miglia	91	105	00	57	81			
368	119	Territorio delle 2 Miglia	91	321	00	73	30			
369	119							01.33.24		
370	120	Territorio delle 2 Miglia	90	154	00	03	49			
371	121	Territorio delle 2 Miglia	132	100/a	00	20	38			
372	121	Territorio delle 2 Miglia	132	99	00	01	52			
373	121							00.21.90		
374	122	Territorio delle 2 Miglia	125	151	00	49	06			
375	123	Territorio delle 2 Miglia	133	6/a	00	00	35			

257

SERVIZIO URBANISTICO REGIONALE - BARI
REGIONE PUGLIA

REGIONE PUGLIA - ASSESSORATO AGRICOLTURA E FORESTE
Ufficio Usi Civici
Comune di MARTINA FRANCA - prov. di Taranto

Inventario dei Beni di Uso Civico
Stato Occupatori "1" - Verifica Nucera del 08/07/1959

N. Prog	Num. d' ordine della verifica Nucera	Dati Catastali			Estensione			Sommatoria particelle accorpate	Note della Verifica Nucera	Annotazioni di Inventario
		Contrada	Foglio	Particella	Ha	Are	Ca			
376	123	Territorio delle 2 Miglia	133	5/b	00	00	23			
377	123	Territorio delle 2 Miglia	133	10	00	00	83			
378	123	Territorio delle 2 Miglia	133	11/a	00	08	69			
379	123	Territorio delle 2 Miglia	133	8	00	01	61			
380	123	Territorio delle 2 Miglia	133	6/c	00	01	33			
381	123	Territorio delle 2 Miglia	133	86	00	05	52			
382	123	Territorio delle 2 Miglia	133	4	00	00	99			
383	123	Territorio delle 2 Miglia	133	5/a	00	01	03			
384	123	Territorio delle 2 Miglia	133	6/b	00	03	55			
385	123	Territorio delle 2 Miglia	133	108	00	21	15			
386	123	Territorio delle 2 Miglia	133	11/b	00	00	44			
387	123	Territorio delle 2 Miglia	133	9/a	00	10	93			
388	123	Territorio delle 2 Miglia	133	107/a	00	00	63			
389	123	Territorio delle 2 Miglia	133	100/b	00	02	62			
390	123	Territorio delle 2 Miglia	133	107/c	00	01	38			
391	123	Territorio delle 2 Miglia	133	100/a	00	24	57			
392	123	Territorio delle 2 Miglia	133	109/a	00	03	72			
393	123	Territorio delle 2 Miglia	133	11/g	00	09	71			
394	123	Territorio delle 2 Miglia	133	11/h	00	08	52			
395	123	Territorio delle 2 Miglia	133	111/a	00	07	80			
396	123	Territorio delle 2 Miglia	133	111/e	00	01	68			

SERVIZIO URBANISTICO REGIONALE BARI
REGIONE PUGLIA
Ufficio M. - Bari

258

REGIONE PUGLIA - ASSESSORATO AGRICOLTURA E FORESTE
Ufficio Usi Civici
Comune di MARTINA FRANCA - prov. di Taranto

Inventario dei Beni di Uso Civico
Stato Occupatori "1" - Verifica Nucera del 08/07/1959

N. Prog	Num. d' ordine della verifica Nucera	Dati Catastali			Estensione			Sommatoria particelle accorpate	Note della Verifica Nucera	Annotazioni di Inventario
		Contrada	Foglio	Particella	Ha	Are	Ca			
397	123	Territorio delle 2 Miglia	132	10/e	00	07	60			
398	123	Territorio delle 2 Miglia	133	103	00	01	10			
399	123							01.25.98		
400	124	Territorio delle 2 Miglia	65	53	00	12	20			
401	124	Territorio delle 2 Miglia	65	54	00	01	34			
402	124	Territorio delle 2 Miglia	65	55/1	00	12	25			
403	124	Territorio delle 2 Miglia	65	145	01	63	10			
404	124	Territorio delle 2 Miglia	65	146	00	42	29			
405	124	Territorio delle 2 Miglia	65	216	00	04	35			
406	124	Territorio delle 2 Miglia	65	217	00	01	20			
407	124	Territorio delle 2 Miglia	65	225	00	04	88			
408	124							01.41.61		
409	125	Territorio delle 2 Miglia	132	156	00	16	10			
410	126	Territorio delle 2 Miglia	91	76	00	01	26			
411	127	Territorio delle 2 Miglia	132	157/h	00	02	60			
412	127	Territorio delle 2 Miglia	132	158/f	00	02	49			
413	127							00.05.09		
414	128	Territorio delle 2 Miglia	133	1/a	00	00	31			
415	128	Territorio delle 2 Miglia	133	2/c	00	14	88			
416	128							00.15.19		
417	129	Territorio delle 2 Miglia	107	105	00	23	58			

259

SERVIZIO URBANISTICO REGIONALE - BARI
REGIONE PUGLIA
Studio M. - Bari

REGIONE PUGLIA - ASSESSORATO AGRICOLTURA E FORESTE
Ufficio Usi Civici
Comune di MARTINA FRANCA - prov. di Taranto

Inventario dei Beni di Uso Civico
Stato Occupatori "1" - Verifica Nucera del 08/07/1959

N. Prog	Num. d' ordine della verifica Nucera	Dati Catastali			Estensione			Sommatoria particelle accorpate	Note della Verifica Nucera	Annotazioni di Inventario
		Contrada	Foglio	Particella	Ha	Are	Ca			
418	129	Territorio delle 2 Miglia	107	104/a	00	06	80			
419	129	Territorio delle 2 Miglia	107	108	00	41	68			
420	129							00.72.06		
421	130	Territorio delle 2 Miglia	61	51	00	01	02			
422	130	Territorio delle 2 Miglia	61	52	00	39	74			
423	130							00.40.76		
424	131	Territorio delle 2 Miglia	90	101	00	00	89			
425	131	Territorio delle 2 Miglia	90	102	00	64	00			
426	131							00.64.89		
427	132	Territorio delle 2 Miglia	87	18	00	78	26			
428	132	Territorio delle 2 Miglia	87	19	00	00	46			
429	132	Territorio delle 2 Miglia	87	53	01	10	83			
430	132	Territorio delle 2 Miglia	87	54	00	01	93			
431	132	Territorio delle 2 Miglia	87	65	01	79	02			
432	132	Territorio delle 2 Miglia	87	66	00	02	28			
433	132							03.72.78		
434	133	Territorio delle 2 Miglia	110	159	00	10	35			
435	134	Territorio delle 2 Miglia	128	82	00	88	60			
436	134	Territorio delle 2 Miglia	128	85	00	00	65			
437	134							00.89.25		
438	135	Territorio delle 2 Miglia	151	91	00	48	49			

260

SERVIZIO URBANISTICO REGIONALE - BARI
REGIONE PUGLIA
Studio M. - Bari

REGIONE PUGLIA - ASSESSORATO AGRICOLTURA E FORESTE
Ufficio Usi Civici
Comune di MARTINA FRANCA - prov. di Taranto

Inventario dei Beni di Uso Civico
Stato Occupatori "1" - Verifica Nucera del 08/07/1959

N. Prog	Num. d'ordine della verifica Nucera	Dati Catastali			Estensione			Sommatoria particelle accorpate	Note della Verifica Nucera	Annotazioni di Inventario
		Contrada	Foglio	Particella	Ha	Are	Ca			
439	136	Territorio delle 2 Miglia	107	45	00	41	08			
440	137	Territorio delle 2 Miglia	108	88	00	47	59			
441	138	Territorio delle 2 Miglia	171	82/b	00	83	35			
442	139	Territorio delle 2 Miglia	130	258	00	11	12			
443	140	Territorio delle 2 Miglia	68	41	00	00	90			
444	140	Territorio delle 2 Miglia	68	39/a	00	00	89			
445	140	Territorio delle 2 Miglia	68	40/a	00	81	10			
446	140							00.82.89		
447	141	Territorio delle 2 Miglia	89	14	00	00	93			
448	141	Territorio delle 2 Miglia	89	15/a	00	37	16			
449	141							00.38.09		
450	142	Territorio delle 2 Miglia	87	55	00	87	55			
451	143	Territorio delle 2 Miglia	87	56	00	01	12			
452	143	Territorio delle 2 Miglia	87	98	00	49	30			
453	143							00.50.42		
454	144	Territorio delle 2 Miglia	96	86	00	69	56			
455	145	Territorio delle 2 Miglia	88	6	00	00	16			
456	145	Territorio delle 2 Miglia	88	272	00	24	54			
457	145							00.24.70		
458	146	Territorio delle 2 Miglia	173	20	00	00	95			
459	146	Territorio delle 2 Miglia	173	21	00	46	44			

261

SERVIZIO URBANISTICO REGIONALE - BARI
REGIONE PUGLIA
Studio M. - Bari

REGIONE PUGLIA - ASSESSORATO AGRICOLTURA E FORESTE
Ufficio Usi Civici
Comune di MARTINA FRANCA - prov. di Taranto

Inventario dei Beni di Uso Civico
Stato Occupatori "1" - Verifica Nucera del 08/07/1959

N. Prog	Num. d' ordine della verifica Nucera	Dati Catastali			Estensione			Sommatoria particelle accorpate	Note della Verifica Nucera	Annotazioni di Inventario
		Contrada	Foglio	Particella	Ha	Are	Ca			
460	146							00.47.39		
461	147	Territorio delle 2 Miglia	93	18	00	01	25			
462	147	Territorio delle 2 Miglia	93	19	00	91	22			
463	147							00.92.47		
464	148	Territorio delle 2 Miglia	65	80	00	71	97			
465	149	Territorio delle 2 Miglia	173	50/b	00	14	81			
466	150	Territorio delle 2 Miglia	93	20	00	42	26			
467	150	Territorio delle 2 Miglia	93	21	00	00	69			
468	150	Territorio delle 2 Miglia	93	22	00	81	90			
469	150							01.24.85		
470	151	Territorio delle 2 Miglia	68	115/b	00	47	96			
471	152	Territorio delle 2 Miglia	173	130	00	47	64			
472	153	Territorio delle 2 Miglia	170	47	00	64	30			
473	154	Territorio delle 2 Miglia	153	135	00	05	76			
474	154	Territorio delle 2 Miglia	153	139	00	72	13			
475	154							00.77.89		
476	155	Territorio delle 2 Miglia	153	144	00	77	70			
477	156	Territorio delle 2 Miglia	67	55	00	00	56			
478	156	Territorio delle 2 Miglia	67	56	00	37	65			
479	156							00.38.21		
480	157	Territorio delle 2 Miglia	68	114	00	00	87			

262

SERVIZIO URBANISTICO REGIONALE - BARI
REGIONE PUGLIA
Studio M.T. Laera

REGIONE PUGLIA - ASSESSORATO AGRICOLTURA E FORESTE
Ufficio Usi Civici
Comune di MARTINA FRANCA - prov. di Taranto

Inventario dei Beni di Uso Civico
Stato Occupatori "1" - Verifica Nucera del 08/07/1959

N. Prog	Num. d' ordine della verifica Nucera	Dati Catastali			Estensione			Sommatoria particelle accorpate	Note della Verifica Nucera	Annotazioni di Inventario
		Contrada	Foglio	Particella	Ha	Are	Ca			
481	157	Territorio delle 2 Miglia	68	115/a	00	54	40			
482	157							00.55.27		
483	158	Territorio delle 2 Miglia	112	58	00	00	82			
484	158	Territorio delle 2 Miglia	112	59	00	67	60			
485	158							00.68.42		
486	159	Territorio delle 2 Miglia	65	158	00	89	76			
487	160	Territorio delle 2 Miglia	92	140	00	25	92			
488	160	Territorio delle 2 Miglia	134	110/b	00	02	50			
489	160	Territorio delle 2 Miglia	134	117	00	76	03			
490	160							01.04.45		
491	161	Territorio delle 2 Miglia	171	82/a	00	45	78			
492	162	Territorio delle 2 Miglia	128	91	00	08	91			
493	163	Territorio delle 2 Miglia	134	57	00	01	33			
494	163	Territorio delle 2 Miglia	134	58	00	51	56			
495	163							00.52.89		
496	164	Territorio delle 2 Miglia	110	135/d	00	15	00			
497	165	Territorio delle 2 Miglia	128	104	00	42	55			
498	166	Territorio delle 2 Miglia	91	87/b	00	00	38			
499	166	Territorio delle 2 Miglia	91	87/c	00	10	32			
500	166	Territorio delle 2 Miglia	91	94/a	00	00	38			
501	166	Territorio delle 2 Miglia	91	94/b	00	11	34			

SERVIZIO URBANISTICO REGIONALE - BARI
REGIONE PUGLIA

Studio M. - Bari

263

REGIONE PUGLIA - ASSESSORATO AGRICOLTURA E FORESTE
Ufficio Usi Civici
Comune di MARTINA FRANCA - prov. di Taranto

Inventario dei Beni di Uso Civico
Stato Occupatori "1" - Verifica Nucera del 08/07/1959

N. Prog	Num. d' ordine della verifica Nucera	Dati Catastali			Estensione			Sommatoria particelle accorpate	Note della Verifica Nucera	Annotazioni di Inventario
		Contrada	Foglio	Particella	Ha	Are	Ca			
502	166							00.22.42		
503	167	Territorio delle 2 Miglia	110	244	00	04	37			
504	168	Territorio delle 2 Miglia	90	187	00	15	45			
505	168	Territorio delle 2 Miglia	90	189	00	00	60			
506	168							00.16.05		
507	169	Territorio delle 2 Miglia	111	32	00	52	11			
508	169	Territorio delle 2 Miglia	111	33	00	00	62			
509	169							00.52.73		
510	170	Territorio delle 2 Miglia	90	208	00	04	41			
511	170	Territorio delle 2 Miglia	90	209	00	06	81			
512	170							00.11.22		
513	171	Territorio delle 2 Miglia	108	1	01	40	54			
514	171	Territorio delle 2 Miglia	108	2	06	80	42			
515	171	Territorio delle 2 Miglia	58	76	01	22	10			
516	171	Territorio delle 2 Miglia	86	4	00	74	45			
517	171	Territorio delle 2 Miglia	86	5	00	19	88			
518	171	Territorio delle 2 Miglia	86	6	00	43	06			
519	171	Territorio delle 2 Miglia	86	7	00	38	72			
520	171	Territorio delle 2 Miglia	86	9	04	72	06			
521	171	Territorio delle 2 Miglia	86	3p	51	44	30			
522	171	Territorio delle 2 Miglia	87	41	01	02	66			

SEZIONE URBANISTICO REGIONALE - BARI
REGIONE PUGLIA

264

Studio M. - Bari

REGIONE PUGLIA - ASSESSORATO AGRICOLTURA E FORESTE
Ufficio Usi Civici
Comune di MARTINA FRANCA - prov. di Taranto

Inventario dei Beni di Uso Civico
Stato Occupatori "1" - Verifica Nucera del 08/07/1959

N. Prog	Num. d' ordine della verifica Nucera	Dati Catastali			Estensione			Sommatoria particelle accorpate	Note della Verifica Nucera	Annotazioni di Inventario
		Contrada	Foglio	Particella	Ha	Are	Ca			
523	171	Territorio delle 2 Miglia	87	42/1	00	00	40			
524	171	Territorio delle 2 Miglia	87	43/1	00	02	46			
525	171	Territorio delle 2 Miglia	87	44	00	02	82			
526	171	Territorio delle 2 Miglia	87	45	00	67	26			
527	171	Territorio delle 2 Miglia	87	46	11	83	21			
528	171	Territorio delle 2 Miglia	87	47	00	14	48			
529	171	Territorio delle 2 Miglia	87	48	00	06	86	5		
530	171	Territorio delle 2 Miglia	87	61	22	03	58			
531	171	Territorio delle 2 Miglia	87	62	09	03	02			
532	171	Territorio delle 2 Miglia	87	63	05	85	16			
533	171	Territorio delle 2 Miglia	87	64	25	13	38			
534	171	Territorio delle 2 Miglia	87	79	00	01	29			
535	171	Territorio delle 2 Miglia	87	80	00	00	44			
536	171	Territorio delle 2 Miglia	87	81	00	00	88			
537	171	Territorio delle 2 Miglia	87	82	00	00	98			
538	171	Territorio delle 2 Miglia	87	83	00	00	44			
539	171							143.24.83		
540	172	Territorio delle 2 Miglia	154	35	00	01	96			
541	172	Territorio delle 2 Miglia	154	36	00	93	50			
542	172							00.95.46		
543	173	Territorio delle 2 Miglia	59	73	00	93	20			

SERVIZIO URBANISTICO REGIONALE - BARI
REGIONE PUGLIA

Studio M. - Bari

REGIONE PUGLIA - ASSESSORATO AGRICOLTURA E FORESTE
Ufficio Usi Civici
Comune di MARTINA FRANCA - prov. di Taranto

Inventario dei Beni di Uso Civico
Stato Occupatori "1" - Verifica Nucera del 08/07/1959

N. Prog	Num. d' ordine della verifica Nucera	Dati Catastali			Estensione			Sommatoria particelle accorpate	Note della Verifica Nucera	Annotazioni di Inventario
		Contrada	Foglio	Particella	Ha	Are	Ca			
544	173	Territorio delle 2 Miglia	59	78	00	69	33			
545	173	Territorio delle 2 Miglia	60	138/b	00	04	16			
546	173	Territorio delle 2 Miglia	60	137	00	66	06			
547	173	Territorio delle 2 Miglia	60	150	02	34	63			
548	173	Territorio delle 2 Miglia	60	198	01	58	72			
549	173							06.26.10		
550	174	Territorio delle 2 Miglia	91	247	00	05	67			
551	174	Territorio delle 2 Miglia	91	190	00	18	87			
552	174							00.24.54		
553	175	Territorio delle 2 Miglia	68	129	00	01	14			
554	175	Territorio delle 2 Miglia	68	130	00	81	86			
555	175							00.83.00		
556	176	Territorio delle 2 Miglia	93	157	00	53	80			
557	176	Territorio delle 2 Miglia	69	88	01	20	76			
558	176							01.74.56		
559	177	Territorio delle 2 Miglia	109	55	00	90	25			
560	177	Territorio delle 2 Miglia	109	56	00	01	01			
561	177	Territorio delle 2 Miglia	109	57	00	02	80			
562	177							00.94.06		
563	178	Territorio delle 2 Miglia	91	81	01	00	65			
564	179	Territorio delle 2 Miglia	109	61	01	09	78			

SERVIZIO URBANISTICO REGIONALE - BARI
REGIONE PUGLIA
Studio M. - Bari

REGIONE PUGLIA - ASSESSORATO AGRICOLTURA E FORESTE
Ufficio Usi Civici
Comune di MARTINA FRANCA - prov. di Taranto

Inventario dei Beni di Uso Civico
Stato Occupatori "1" - Verifica Nucera del 08/07/1959

N. Prog	Num. d' ordine della verifica Nucera	Dati Catastali			Estensione			Sommatoria particelle accorpate	Note della Verifica Nucera	Annotazioni di Inventario
		Contrada	Foglio	Particella	Ha	Are	Ca			
565	179	Territorio delle 2 Miglia	109	62	00	03	97			
566	179							01.13.75		
567	180	Territorio delle 2 Miglia	60	22	00	92	57			
568	180	Territorio delle 2 Miglia	60	23	00	00	79			
569	180							00.93.36		
570	181	Territorio delle 2 Miglia	59	101	00	58	47			
571	181	Territorio delle 2 Miglia	59	102	00	01	32			
572	181							00.59.79		
573	182	Territorio delle 2 Miglia	89	165	00	20	65			
574	182	Territorio delle 2 Miglia	89	166	00	01	07			
575	182	Territorio delle 2 Miglia	89	169	00	01	78			
576	182	Territorio delle 2 Miglia	89	171	00	44	78			
577	182	Territorio delle 2 Miglia	89	241	00	02	50			
578	182							00.70.78		
579	183	Territorio delle 2 Miglia	65	103	00	01	32			
580	183	Territorio delle 2 Miglia	65	104	00	75	05			
581	183							00.76.37		
582	184	Territorio delle 2 Miglia	153	150	00	47	38			
583	185	Territorio delle 2 Miglia	67	169	00	48	30			
584	185	Territorio delle 2 Miglia	67	170	00	01	10			
585	185							00.49.40		

SERVIZIO URBANISTICO REGIONALE BARI - REGIONE PUGLIA

REGIONE PUGLIA - ASSESSORATO AGRICOLTURA E FORESTE
Ufficio Usi Civici
Comune di MARTINA FRANCA - prov. di Taranto

Inventario dei Beni di Uso Civico
Stato Occupatori "1" - Verifica Nucera del 08/07/1959

N. Prog	Num. d' ordine della verifica Nucera	Dati Catastali			Estensione			Sommatoria particelle accorpate	Note della Verifica Nucera	Annotazioni di Inventario
		Contrada	Foglio	Particella	Ha	Are	Ca			
586	186	Territorio delle 2 Miglia	130	104	00	64	82			
587	186	Territorio delle 2 Miglia	130	112	00	42	56			
588	186	Territorio delle 2 Miglia	130	113	00	00	33			
589	186							01.07.71		
590	187	Territorio delle 2 Miglia	89	78	00	01	57			
591	187	Territorio delle 2 Miglia	89	79	01	40	06			
592	187							01.41.63		
593	188	Territorio delle 2 Miglia	67	230	00	10	45			
594	188	Territorio delle 2 Miglia	67	231	00	30	58			
595	188	Territorio delle 2 Miglia	67	105	00	43	90			
596	188	Territorio delle 2 Miglia	65	64	00	00	88			
597	188	Territorio delle 2 Miglia	65	63	00	24	03			
598	188	Territorio delle 2 Miglia	65	206	00	40	40			
599	188							01.50.24		
600	189	Territorio delle 2 Miglia	130	110	00	39	98			
601	189	Territorio delle 2 Miglia	130	111	00	00	32			
602	189							00.40.30		
603	190	Territorio delle 2 Miglia	65	150	00	67	37			
604	191	Territorio delle 2 Miglia	172	38	00	01	24			
605	191	Territorio delle 2 Miglia	172	39	01	07	21			
606	191							01.08.45		

SERVIZIO URBANISTICO REGIONALE - BARI
REGIONE PUGLIA

268

Studio M. - Bari

REGIONE PUGLIA - ASSESSORATO AGRICOLTURA E FORESTE
Ufficio Usi Civici
Comune di MARTINA FRANCA - prov. di Taranto

Inventario dei Beni di Uso Civico
Stato Occupatori "1" - Verifica Nucera del 08/07/1959

N. Prog	Num. d' ordine della verifica Nucera	Dati Catastali			Estensione			Sommatoria particelle accorpate	Note della Verifica Nucera	Annotazioni di Inventario
		Contrada	Foglio	Particella	Ha	Are	Ca			
607	192	Territorio delle 2 Miglia	152	175	00	06	76			
608	192	Territorio delle 2 Miglia	152	177	00	07	84			
609	192							00.14.60		
610	193	Territorio delle 2 Miglia	91	85	00	02	20			
611	193	Territorio delle 2 Miglia	91	86	00	18	22			
612	193							00.20.42		
613	194	Territorio delle 2 Miglia	153	33	00	00	42			
614	194	Territorio delle 2 Miglia	153	115	00	00	61			
615	194	Territorio delle 2 Miglia	153	34/a	00	55	73			
616	194							00.56.76		
617	195	Territorio delle 2 Miglia	152	110	00	00	79			
618	195	Territorio delle 2 Miglia	152	111	00	00	75			
619	195	Territorio delle 2 Miglia	152	109	00	21	91			
620	195	Territorio delle 2 Miglia	152	108	00	23	75			
621	195							00.47.20		
622	196	Territorio delle 2 Miglia	93	15	00	88	04			
623	196	Territorio delle 2 Miglia	93	155	00	24	60			
624	196							01.12.64		
625	197	Territorio delle 2 Miglia	63	37	00	75	71			
626	197	Territorio delle 2 Miglia	63	38	00	01	37			
627	197	Territorio delle 2 Miglia	127	35	00	77	40			

269

SERVIZIO URBANISTICO REGIONALE - BARI
REGIONE PUGLIA

Studio M. - Bari

REGIONE PUGLIA - ASSESSORATO AGRICOLTURA E FORESTE
Ufficio Usi Civici
Comune di MARTINA FRANCA - prov. di Taranto

Inventario dei Beni di Uso Civico
Stato Occupatori "1" - Verifica Nucera del 08/07/1959

N. Prog	Num. d' ordine della verifica Nucera	Dati Catastali			Estensione			Sommatoria particelle accorpate	Note della Verifica Nucera	Annotazioni di Inventario
		Contrada	Foglio	Particella	Ha	Are	Ca			
628	197	Territorio delle 2 Miglia	127	36	00	02	95			
629	197							01.57.44		
630	198	Territorio delle 2 Miglia	107	134/c	00	17	75			
631	199	Territorio delle 2 Miglia	89	82/b	00	28	75			
632	199	Territorio delle 2 Miglia	89	83/b	00	00	55			
633	199							00.29.30		
634	200	Territorio delle 2 Miglia	132	49/f	00	14	07			
635	201	Territorio delle 2 Miglia	130	135	00	13	43			
636	202	Territorio delle 2 Miglia	110	25/b	00	07	67			
637	202	Territorio delle 2 Miglia	110	26/c	00	02	35			
638	202							00.10.02		
639	203	Territorio delle 2 Miglia	132	79	00	60	26			
640	204	Territorio delle 2 Miglia	131	6	00	53	25			
641	205	Territorio delle 2 Miglia	109	110	00	68	86			
642	205	Territorio delle 2 Miglia	109	111	00	01	10			
643	205							00.69.96		
644	206	Territorio delle 2 Miglia	110	105/b	00	15	83			
645	206	Territorio delle 2 Miglia	110	104/c	00	00	45			
646	206	Territorio delle 2 Miglia	110	104/f	00	00	35			
647	206	Territorio delle 2 Miglia	110	104/e	00	00	70			
648	206							00.17.33		

270

SERVIZIO URBANISTICO REGIONALE - BARI
REGIONE PUGLIA
Studio M. - Bari

REGIONE PUGLIA - ASSESSORATO AGRICOLTURA E FORESTE
Ufficio Usi Civici
Comune di MARTINA FRANCA - prov. di Taranto

Inventario dei Beni di Uso Civico
Stato Occupatori "1" - Verifica Nucera del 08/07/1959

N. Prog	Num. d' ordine della verifica Nucera	Dati Catastali			Estensione			Sommatoria particelle accorpate	Note della Verifica Nucera	Annotazioni di Inventario
		Contrada	Foglio	Particella	Ha	Are	Ca			
649	207	Territorio delle 2 Miglia	92	62	00	00	67			
650	207	Territorio delle 2 Miglia	92	63	00	55	89			
651	207							00.56.56		
652	208	Territorio delle 2 Miglia	135	20/a	00	22	39			
653	209	Territorio delle 2 Miglia	131	16	00	73	31			
654	210	Territorio delle 2 Miglia	132	155/a	00	24	71			
655	211	Territorio delle 2 Miglia	131	17	00	52	53			
656	211	Territorio delle 2 Miglia	131	18	00	01	20			
657	211	Territorio delle 2 Miglia	131	201	00	45	00			
658	211	Territorio delle 2 Miglia	131	56	00	66	60			
659	211	Territorio delle 2 Miglia	131	58	00	00	43			
660	211							01.65.76		
661	212	Territorio delle 2 Miglia	131	8	00	48	53			
662	212	Territorio delle 2 Miglia	131	11/c	00	33	16			
663	212	Territorio delle 2 Miglia	131	10	00	16	26			
664	212							00.97.95		
665	213	Territorio delle 2 Miglia	131	12	00	19	79			
666	213	Territorio delle 2 Miglia	131	13	00	03	66			
667	213	Territorio delle 2 Miglia	131	15	01	17	82			
668	213	Territorio delle 2 Miglia	131	11/a	00	65	49			
669	213	Territorio delle 2 Miglia	131	11/c	00	33	33			

SERVIZIO URBANISTICO REGIONALE - BARI
REGIONE PUGLIA

Studio M. - Bari

271

REGIONE PUGLIA - ASSESSORATO AGRICOLTURA E FORESTE
Ufficio Usi Civici
Comune di MARTINA FRANCA - prov. di Taranto

Inventario dei Beni di Uso Civico
Stato Occupatori "1" - Verifica Nucera del 08/07/1959

N. Prog	Num. d'ordine della verifica Nucera	Dati Catastali			Estensione			Sommatoria particelle accorpate	Note della Verifica Nucera	Annotazioni di Inventario
		Contrada	Foglio	Particella	Ha	Are	Ca			
670	213							02.40.09		
671	214	Territorio delle 2 Miglia	62	158	00	43	47			
672	214	Territorio delle 2 Miglia	62	154	00	54	43			
673	214							00.97.90		
674	215	Territorio delle 2 Miglia	89	61	00	01	14			
675	215	Territorio delle 2 Miglia	89	62	00	65	98			
676	215							00.67.12		
677	216	Territorio delle 2 Miglia	170	100	01	11	40			
678	216	Territorio delle 2 Miglia	170	101	00	01	07			
679	216							01.12.47		
680	217	Territorio delle 2 Miglia	150	106	00	03	66			
681	217	Territorio delle 2 Miglia	150	107	00	99	03			
682	217							01.02.69		
683	218	Territorio delle 2 Miglia	91	114	01	15	10			
684	218	Territorio delle 2 Miglia	91	115	00	01	10			
685	218							01.16.20		
686	219	Territorio delle 2 Miglia	89	52	00	00	33			
687	219	Territorio delle 2 Miglia	89	274	00	71	86			
688	219							00.72.19		
689	220	Territorio delle 2 Miglia	130	135	00	13	43			
690	221	Territorio delle 2 Miglia	132	200	00	00	70			

272

SERVIZIO URBANISTICO REGIONALE - BARI
REGIONE PUGLIA
Studio M. - Bari

REGIONE PUGLIA - ASSESSORATO AGRICOLTURA E FORESTE
Ufficio Usi Civici
Comune di MARTINA FRANCA - prov. di Taranto

Inventario dei Beni di Uso Civico
Stato Occupatori "1" - Verifica Nucera del 08/07/1959

N. Prog	Num. d' ordine della verifica Nucera	Dati Catastali			Estensione			Sommatoria particelle accorpate	Note della Verifica Nucera	Annotazioni di Inventario
		Contrada	Foglio	Particella	Ha	Are	Ca			
691	221	Territorio delle 2 Miglia	132	299	00	74	55			
692	221							00.75.25		
693	222	Territorio delle 2 Miglia	172	196	00	41	00			
694	223	Territorio delle 2 Miglia	171	136	00	73	56			
695	223	Territorio delle 2 Miglia	171	137	00	00	42			
696	223	Territorio delle 2 Miglia	171	138	00	00	38			
697	223	Territorio delle 2 Miglia	171	164	00	31	20			
698	223							01.05.56		
699	224	Territorio delle 2 Miglia	67	151	00	01	24			
700	224	Territorio delle 2 Miglia	67	152	00	72	76			
701	224							00.74.00		
702	225	Territorio delle 2 Miglia	111	22	00	01	21			
703	225	Territorio delle 2 Miglia	111	23	01	07	22			
704	225							01.08.43		
705	226	Territorio delle 2 Miglia	65	124	00	03	36			
706	226	Territorio delle 2 Miglia	65	125	00	32	45			
707	226	Territorio delle 2 Miglia	65	178	00	14	12			
708	226							00.49.93		
709	227	Territorio delle 2 Miglia	107	64	00	00	58			
710	227	Territorio delle 2 Miglia	107	100	00	67	64			
711	227							00.68.22		

SERVIZIO URBANISTICO REGIONALE - BARI
REGIONE PUGLIA
Studio M. - Bari

REGIONE PUGLIA - ASSESSORATO AGRICOLTURA E FORESTE
Ufficio Usi Civici
Comune di MARTINA FRANCA - prov. di Taranto

Inventario dei Beni di Uso Civico
Stato Occupatori "1" - Verifica Nucera del 08/07/1959

N. Prog	Num. d' ordine della verifica Nucera	Dati Catastali			Estensione			Sommatoria particelle accorpate	Note della Verifica Nucera	Annotazioni di Inventario
		Contrada	Foglio	Particella	Ha	Are	Ca			
712	228	Territorio delle 2 Miglia	92	13	00	08	65			
713	229	Territorio delle 2 Miglia	172	107	00	29	32			
714	229	Territorio delle 2 Miglia	172	109	00	55	40			
715	229							00.84.72		
716	230	Territorio delle 2 Miglia	58	67/b	00	00	92			
717	230	Territorio delle 2 Miglia	58	68/b	00	12	80			
718	230	Territorio delle 2 Miglia	58	91/b	00	37	63			
719	230							00.51.35		
720	231	Territorio delle 2 Miglia	58	91/a	00	41	70			
721	232	Territorio delle 2 Miglia	60	90	00	71	89			
722	232	Territorio delle 2 Miglia	60	91	00	00	52			
723	232	Territorio delle 2 Miglia	60	92	00	05	62			
724	232	Territorio delle 2 Miglia	130	149/b	00	16	87			
725	232	Territorio delle 2 Miglia	130	149/a	00	37	15			
726	232	Territorio delle 2 Miglia	130	151	00	00	16			
727	232							01.32.21		
728	233	Territorio delle 2 Miglia	131	2/a	00	47	40			
729	233	Territorio delle 2 Miglia	131	2/b	00	00	15			
730	233	Territorio delle 2 Miglia	131	2/c	00	46	00			
731	233							00.93.55		
732	234	Territorio delle 2 Miglia	109	129	00	36	74			

274

SERVIZIO URBANISTICO REGIONALE - BARI
REGIONE PUGLIA
Studio [illegible] - Bari

REGIONE PUGLIA - ASSESSORATO AGRICOLTURA E FORESTE
Ufficio Usi Civici
Comune di MARTINA FRANCA - prov. di Taranto

Inventario dei Beni di Uso Civico
Stato Occupatori "1" - Verifica Nucera del 08/07/1959

N. Prog	Num. d' ordine della verifica Nucera	Dati Catastali			Estensione			Sommatoria particelle accorpate	Note della Verifica Nucera	Annotazioni di Inventario
		Contrada	Foglio	Particella	Ha	Are	Ca			
733	234	Territorio delle 2 Miglia	109	164	00	20	03			
734	234							00.56.77		
735	235	Territorio delle 2 Miglia	126	71	00	46	45			
736	236	Territorio delle 2 Miglia	89	74/a	00	18	73			
737	237	Territorio delle 2 Miglia	108	42	00	26	93			
738	238	Territorio delle 2 Miglia	90	111	00	25	15			
739	238	Territorio delle 2 Miglia	90	215	00	00	32			
740	238							00.25.47		
741	239	Territorio delle 2 Miglia	65	98	00	39	06			
742	239	Territorio delle 2 Miglia	65	208	00	00	99			
743	239	Territorio delle 2 Miglia	65	99/b	00	00	88			
744	239	Territorio delle 2 Miglia	65	100/b	00	29	30			
745	239							00.70.23		
746	240	Territorio delle 2 Miglia	65	99/a	00	00	72			
747	240	Territorio delle 2 Miglia	65	100/a	00	66	27			
748	240							00.66.99		
749	241	Territorio delle 2 Miglia	130	245	00	39	60			
750	242	Territorio delle 2 Miglia	88	22	00	50	80			
751	242	Territorio delle 2 Miglia	88	23	00	00	88			
752	242							00.51.68		
753	243	Territorio delle 2 Miglia	90	292	00	02	00			

SERVIZIO URBANISTICO REGIONALE - BARI
REGIONE PUGLIA

275

Studio M. - Bari

REGIONE PUGLIA - ASSESSORATO AGRICOLTURA E FORESTE
Ufficio Usi Civici
Comune di MARTINA FRANCA - prov. di Taranto

Inventario dei Beni di Uso Civico
Stato Occupatori "1" - Verifica Nucera del 08/07/1959

N. Prog	Num. d' ordine della verifica Nucera	Dati Catastali			Estensione			Sommatoria particelle accorpate	Note della Verifica Nucera	Annotazioni di Inventario
		Contrada	Foglio	Particella	Ha	Are	Ca			
754	243	Territorio delle 2 Miglia	90	291	00	01	10			
755	243	Territorio delle 2 Miglia	90	173	00	04	13			
756	243	Territorio delle 2 Miglia	90	172/a	00	01	88			
757	243	Territorio delle 2 Miglia	90	172/b	00	01	43			
758	243	Territorio delle 2 Miglia	90	170/b	00	02	96			
759	243							00.13.50		
760	244	Territorio delle 2 Miglia	64	40/a	00	00	69			
761	244	Territorio delle 2 Miglia	64	41/b	00	41	00			
762	244							00.41.69		
763	245	Territorio delle 2 Miglia	64	41/d	00	03	30			
764	246	Territorio delle 2 Miglia	64	40/b	00	00	45			
765	246	Territorio delle 2 Miglia	64	41/c	00	40	50			
766	246							00.40.95		
767	247	Territorio delle 2 Miglia	64	41/a	00	42	90			
768	248	Territorio delle 2 Miglia	107	84/a	00	80	50			
769	248	Territorio delle 2 Miglia	107	107/f	00	07	07			
770	248							00.87.57		
771	249	Territorio delle 2 Miglia	91	142	00	00	61			
772	249	Territorio delle 2 Miglia	91	143	00	31	90			
773	249							00.32.51		
774	250	Territorio delle 2 Miglia	62	148	00	70	03			

276

SERVIZIO URBANISTICO REGIONALE - BARI
REGIONE PUGLIA
Ufficio M.- Bari

REGIONE PUGLIA - ASSESSORATO AGRICOLTURA E FORESTE
Ufficio Usi Civici
Comune di MARTINA FRANCA - prov. di Taranto

Inventario dei Beni di Uso Civico
Stato Occupatori "1" - Verifica Nucera del 08/07/1959

N. Prog	Num. d' ordine della verifica Nucera	Dati Catastali			Estensione			Sommatoria particelle accorpate	Note della Verifica Nucera	Annotazioni di Inventario
		Contrada	Foglio	Particella	Ha	Are	Ca			
1153	380	Territorio delle 2 Miglia	130	271	00	01	94			
1154	380	Territorio delle 2 Miglia	130	277	00	57	80			
1155	380	Territorio delle 2 Miglia	130	138/1/b	00	00	86			
1156	380							00.69.72		
1157	381	Territorio delle 2 Miglia	97	157	00	47	98			
1158	382	Territorio delle 2 Miglia	108	49	00	50	51			
1159	382	Territorio delle 2 Miglia	108	50	00	00	83			
1160	382							00.51.34		
1161	383	Territorio delle 2 Miglia	131	3	01	04	07			
1162	383	Territorio delle 2 Miglia	131	4	00	63	27			
1163	383	Territorio delle 2 Miglia	130	191	00	99	50			
1164	383							02.66.84		
1165	384	Territorio delle 2 Miglia	92	162	00	15	74			
1166	384	Territorio delle 2 Miglia	92	160	00	62	73			
1167	384	Territorio delle 2 Miglia	93	126/c	00	05	00			
1168	384	Territorio delle 2 Miglia	93	126/d	00	00	14			
1169	384							00.83.61		
1170	385	Territorio delle 2 Miglia	92	161	00	81	40			
1171	385	Territorio delle 2 Miglia	92	211	00	14	17			
1172	385							00.95.57		
1173	386	Territorio delle 2 Miglia	110	95	00	52	64			

SERVIZIO URBANISTICO REGIONALE - BARI
REGIONE PUGLIA
Studio M. - Bari

277

REGIONE PUGLIA - ASSESSORATO AGRICOLTURA E FORESTE
Ufficio Usi Civici
Comune di MARTINA FRANCA - prov. di Taranto

Inventario dei Beni di Uso Civico
Stato Occupatori "1" - Verifica Nucera del 08/07/1959

N. Prog	Num. d' ordine della verifica Nucera	Dati Catastali			Estensione			Sommatoria particelle accorpate	Note della Verifica Nucera	Annotazioni di Inventario
		Contrada	Foglio	Particella	Ha	Are	Ca			
1174	387	Territorio delle 2 Miglia	109	166	00	39	76			
1175	387	Territorio delle 2 Miglia	109	35/c	00	26	93			
1176	387	Territorio delle 2 Miglia	171	41	00	38	54			
1177	387	Territorio delle 2 Miglia	171	43	00	39	57			
1178	387							01.44.80		
1179	388	Territorio delle 2 Miglia	62	139	00	00	84			
1180	388	Territorio delle 2 Miglia	62	140	00	82	88			
1181	388	Territorio delle 2 Miglia	131	98	01	16	23			
1182	388	Territorio delle 2 Miglia	131	99	00	00	91			
1183	388							02.00.86		
1184	389	Territorio delle 2 Miglia	131	143	00	02	05			
1185	389	Territorio delle 2 Miglia	131	220	00	26	98			
1186	389							00.29.03		
1187	390	Territorio delle 2 Miglia	110	129	01	38	63			
1188	390	Territorio delle 2 Miglia	110	130	00	01	12			
1189	390							01.39.75		
1190	391	Territorio delle 2 Miglia	92	19/a	00	07	20			
1191	392	Territorio delle 2 Miglia	108	75	00	00	62			
1192	392	Territorio delle 2 Miglia	108	76	00	28	48			
1193	392							00.29.10		
1194	393	Territorio delle 2 Miglia	108	203	00	00	49			

278

SERVIZIO URBANISTICO REGIONALE - BARI
REGIONE PUGLIA
Studio M. - Bari

REGIONE PUGLIA - ASSESSORATO AGRICOLTURA E FORESTE
Ufficio Usi Civici
Comune di MARTINA FRANCA - prov. di Taranto

Inventario dei Beni di Uso Civico
Stato Occupatori "1" - Verifica Nucera del 08/07/1959

N. Prog	Num. d' ordine della verifica Nucera	Dati Catastali			Estensione			Sommatoria particelle accorpate	Note della Verifica Nucera	Annotazioni di Inventario
		Contrada	Foglio	Particella	Ha	Are	Ca			
1195	393	Territorio delle 2 Miglia	108	204	00	63	95			
1196	393							00.64.44		
1197	394	Territorio delle 2 Miglia	65	86	00	04	25			
1198	394	Territorio delle 2 Miglia	65	89	00	11	15			
1199	394	Territorio delle 2 Miglia	65	166	00	03	95			
1200	394	Territorio delle 2 Miglia	65	169	00	24	16			
1201	394	Territorio delle 2 Miglia	65	231	00	07	98			
1202	394	Territorio delle 2 Miglia	65	233	00	02	02			
1203	394							00.53.51		
1204	395	Territorio delle 2 Miglia	130	75/b	00	77	37			
1205	396	Territorio delle 2 Miglia	154	119	00	00	54			
1206	396	Territorio delle 2 Miglia	154	120	00	71	60			
1207	396							00.72.14		
1208	397	Territorio delle 2 Miglia	88	80	01	06	14			
1209	397	Territorio delle 2 Miglia	88	81	00	01	56			
1210	397	Territorio delle 2 Miglia	151	1	01	14	40			
1211	397	Territorio delle 2 Miglia	151	2	00	00	95			
1212	397	Territorio delle 2 Miglia	151	4/1	00	00	63			
1213	397							02.25.68		
1214	398	Territorio delle 2 Miglia	59	43	00	85	28			
1215	398	Territorio delle 2 Miglia	59	44	00	00	93			

279

SERVIZIO URBANISTICO REGIONALE - BARI
REGIONE PUGLIA

Studio M. - Bari

REGIONE PUGLIA - ASSESSORATO AGRICOLTURA E FORESTE
Ufficio Usi Civici
Comune di MARTINA FRANCA - prov. di Taranto

Inventario dei Beni di Uso Civico
Stato Occupatori "1" - Verifica Nucera del 08/07/1959

N. Prog	Num. d' ordine della verifica Nucera	Dati Catastali			Estensione			Sommatoria particelle accorpate	Note della Verifica Nucera	Annotazioni di Inventario
		Contrada	Foglio	Particella	Ha	Are	Ca			
1216	398							00.86.21		
1217	399	Territorio delle 2 Miglia	89	254	00	01	58			
1218	399	Territorio delle 2 Miglia	89	155	00	00	33			
1219	399							00.01.91		
1220	400	Territorio delle 2 Miglia	92	19/d	00	03	20			
1221	400	Territorio delle 2 Miglia	92	19/c	00	05	12			
1222	400							00.08.32		
1223	401	Territorio delle 2 Miglia	89	107	00	02	00			
1224	401	Territorio delle 2 Miglia	89	108	00	72	27			
1225	401							00.74.27		
1226	402	Territorio delle 2 Miglia	62	85	00	48	70			
1227	402	Territorio delle 2 Miglia	62	159	00	01	72			
1228	402	Territorio delle 2 Miglia	62	156	00	15	67			
1229	402							00.66.09		
1230	403	Territorio delle 2 Miglia	92	19/b	00	04	80			
1231	404	Territorio delle 2 Miglia	91	61	00	01	44			
1232	404	Territorio delle 2 Miglia	91	62	00	72	47			
1233	404							00.73.91		
1234	405	Territorio delle 2 Miglia	130	266	00	27	48			
1235	405	Territorio delle 2 Miglia	130	267	00	30	20			
1236	405							00.57.68		

180

SERVIZIO URBANISTICO REGIONALE - BARI
REGIONE PUGLIA

Studio M. - Bari

REGIONE PUGLIA - ASSESSORATO AGRICOLTURA E FORESTE
Ufficio Usi Civici
Comune di MARTINA FRANCA - prov. di Taranto

Inventario dei Beni di Uso Civico
Stato Occupatori "1" - Verifica Nucera del 08/07/1959

N. Prog	Num. d' ordine della verifica Nucera	Dati Catastali			Estensione			Sommatoria particelle accorpate	Note della Verifica Nucera	Annotazioni di Inventario
		Contrada	Foglio	Particella	Ha	Are	Ca			
1237	406	Territorio delle 2 Miglia	154	12	00	88	80			
1238	407	Territorio delle 2 Miglia	109	22/a	00	33	19			
1239	407	Territorio delle 2 Miglia	109	22/d	00	01	22			
1240	407							00.34.41		
1241	408	Territorio delle 2 Miglia	65	49	00	72	18			
1242	408	Territorio delle 2 Miglia	65	50	00	11	62			
1243	408	Territorio delle 2 Miglia	65	164	00	04	00			
1244	408							00.87.80		
1245	409	Territorio delle 2 Miglia	131	52/b	00	36	80			
1246	410	Territorio delle 2 Miglia	96	39/a	00	44	36			
1247	411	Territorio delle 2 Miglia	131	52/a	00	33	90			
1248	411	Territorio delle 2 Miglia	131	53	00	00	29			
1249	411							00.34.19		
1250	412	Territorio delle 2 Miglia	88	72/b	00	42	00			
1251	413	Territorio delle 2 Miglia	153	116/b	00	27	38			
1252	413	Territorio delle 2 Miglia	153	116/c	00	17	65			
1253	413							00.45.03		
1254	414	Territorio delle 2 Miglia	151	114	00	45	56			
1255	415	Territorio delle 2 Miglia	170	65	00	00	82			
1256	415	Territorio delle 2 Miglia	170	66	01	31	10			
1257	415							01.31.92		

281

SERVIZIO URBANISTICO REGIONALE - BARI
REGIONE PUGLIA

Studio M. - Bari

REGIONE PUGLIA - ASSESSORATO AGRICOLTURA E FORESTE
Ufficio Usi Civici
Comune di MARTINA FRANCA - prov. di Taranto

Inventario dei Beni di Uso Civico
Stato Occupatori "1" - Verifica Nucera del 08/07/1959

N. Prog	Num. d'ordine della verifica Nucera	Dati Catastali			Estensione			Sommatoria particelle accorpate	Note della Verifica Nucera	Annotazioni di Inventario
		Contrada	Foglio	Particella	Ha	Are	Ca			
1258	416	Territorio delle 2 Miglia	173	5	00	02	20			
1259	416	Territorio delle 2 Miglia	173	6	00	30	65			
1260	416	Territorio delle 2 Miglia	173	137	00	44	25			
1261	416							00.77.10		
1262	417	Territorio delle 2 Miglia	91	80	00	71	96			
1263	418	Territorio delle 2 Miglia	111	5	00	01	25			
1264	418	Territorio delle 2 Miglia	111	6	00	82	31			
1265	418							00.83.56		
1266	419	Territorio delle 2 Miglia	59	74	00	01	26			
1267	419	Territorio delle 2 Miglia	59	75	00	76	32			
1268	419							00.77.58		
1269	420	Territorio delle 2 Miglia	90	148	00	06	33			
1270	421	Territorio delle 2 Miglia	170	58	01	23	72			
1271	421	Territorio delle 2 Miglia	170	59	00	01	96			
1272	421							01.25.68		
1273	422	Territorio delle 2 Miglia	170	22	00	00	72			
1274	422	Territorio delle 2 Miglia	170	23	00	60	71			
1275	422	Territorio delle 2 Miglia	170	28	00	00	91			
1276	422	Territorio delle 2 Miglia	170	29	01	15	60			
1277	422							01.77.94		
1278	423	Territorio delle 2 Miglia	132	113	00	01	28			

282

SERVIZIO URBANISTICO REGIONALE - BARI
REGIONE PUGLIA

Studio M. - Bari

REGIONE PUGLIA - ASSESSORATO AGRICOLTURA E FORESTE
Ufficio Usi Civici
Comune di MARTINA FRANCA - prov. di Taranto

Inventario dei Beni di Uso Civico
Stato Occupatori "1" - Verifica Nucera del 08/07/1959

N. Prog	Num. d' ordine della verifica Nucera	Dati Catastali			Estensione			Sommatoria particelle accorpate	Note della Verifica Nucera	Annotazioni di Inventario
		Contrada	Foglio	Particella	Ha	Are	Ca			
1279	423	Territorio delle 2 Miglia	132	114	00	70	41			
1280	423							00.71.69		
1281	424	Territorio delle 2 Miglia	154	31	00	01	62			
1282	424	Territorio delle 2 Miglia	154	32	00	43	94			
1283	424							00.45.56		
1284	425	Territorio delle 2 Miglia	96	39/b	00	33	67			
1285	426	Territorio delle 2 Miglia	93	58/b	00	31	65			
1286	427	Territorio delle 2 Miglia	91	162	00	73	12			
1287	428	Territorio delle 2 Miglia	111	200	00	01	47			
1288	428	Territorio delle 2 Miglia	111	201	00	48	53			
1289	428	Territorio delle 2 Miglia	111	206	00	53	22			
1290	428							01.03.22		
1291	429	Territorio delle 2 Miglia	172	83	00	09	30			
1292	429	Territorio delle 2 Miglia	172	84	00	00	59			
1293	429	Territorio delle 2 Miglia	172	85	00	01	31			
1294	429	Territorio delle 2 Miglia	172	86	00	74	91			
1295	429							00.86.11		
1296	430	Territorio delle 2 Miglia	128	69	00	01	40			
1297	430	Territorio delle 2 Miglia	128	70	01	14	97			
1298	430							01.16.37		
1299	431	Territorio delle 2 Miglia	93	58/c	00	32	80			

SERVIZIO URBANISTICO REGIONALE BARI - REGIONE PUGLIA
Studio M. - Bari

REGIONE PUGLIA - ASSESSORATO AGRICOLTURA E FORESTE
Ufficio Usi Civici
Comune di MARTINA FRANCA - prov. di Taranto

Inventario dei Beni di Uso Civico
Stato Occupatori "1" - Verifica Nucera del 08/07/1959

N. Prog	Num. d' ordine della verifica Nucera	Dati Catastali			Estensione			Sommatoria particelle accorpate	Note della Verifica Nucera	Annotazioni di Inventario
		Contrada	Foglio	Particella	Ha	Are	Ca			
1300	431	Territorio delle 2 Miglia	93	59	00	00	76			
1301	431							00.33.56		
1302	432	Territorio delle 2 Miglia	59	107	00	48	90			
1303	433	Territorio delle 2 Miglia	93	127	00	01	15			
1304	433	Territorio delle 2 Miglia	93	148	00	71	70			
1305	433							00.72.85		
1306	434	Territorio delle 2 Miglia	111	14	00	00	65			
1307	434	Territorio delle 2 Miglia	111	15	00	89	32			
1308	434							00.89.97		
1309	435	Territorio delle 2 Miglia	136	96	00	00	80			
1310	435	Territorio delle 2 Miglia	136	97	00	81	21			
1311	435							00.82.01		
1312	436	Territorio delle 2 Miglia	153	20	00	65	80			
1313	436	Territorio delle 2 Miglia	153	21	00	00	64			
1314	436							00.66.44		
1315	437	Territorio delle 2 Miglia	172	186	00	64	35			
1316	437	Territorio delle 2 Miglia	172	187	00	38	29			
1317	437							01.02.64		
1318	438	Territorio delle 2 Miglia	127	156	00	61	22			
1319	439	Territorio delle 2 Miglia	150	128	00	70	53			
1320	439	Territorio delle 2 Miglia	150	129	00	00	58			

SERVIZIO URBANISTICO REGIONALE - BARI
REGIONE PUGLIA

Studio M. - Bari

284

REGIONE PUGLIA - ASSESSORATO AGRICOLTURA E FORESTE
Ufficio Usi Civici
Comune di MARTINA FRANCA - prov. di Taranto

Inventario dei Beni di Uso Civico
Stato Occupatori "1" - Verifica Nucera del 08/07/1959

N. Prog	Num. d' ordine della verifica Nucera	Dati Catastali			Estensione			Sommatoria particelle accorpate	Note della Verifica Nucera	Annotazioni di Inventario
		Contrada	Foglio	Particella	Ha	Are	Ca			
1321	439							00.71.11		
1322	440	Territorio delle 2 Miglia	64	88	00	63	75			
1323	440	Territorio delle 2 Miglia	64	89	00	00	48			
1324	440	Territorio delle 2 Miglia	64	103	00	01	08			
1325	440	Territorio delle 2 Miglia	64	104	01	00	00			
1326	440	Territorio delle 2 Miglia	90	1	01	17	70			
1327	440	Territorio delle 2 Miglia	90	88	00	01	55			
1328	440	Territorio delle 2 Miglia	90	89	00	49	44			
1329	440	Territorio delle 2 Miglia	90	207	00	05	25			
1330	440							03.39.25		
1331	441	Territorio delle 2 Miglia	109	124	00	35	53			
1332	441	Territorio delle 2 Miglia	109	125	00	01	07			
1333	441							00.36.60		
1334	442	Territorio delle 2 Miglia	65	163	00	79	40			
1335	442	Territorio delle 2 Miglia	65	165	00	18	23			
1336	442							00.97.63		
1337	443	Territorio delle 2 Miglia	67	211/b	00	24	05			
1338	443	Territorio delle 2 Miglia	67	213/b	00	24	45			
1339	443	Territorio delle 2 Miglia	67	214/b	00	01	67			
1340	443							00.50.17		
1341	444	Territorio delle 2 Miglia	102	155	00	38	71			

SERVIZIO URBANISTICO REGIONALE - BARI
REGIONE PUGLIA

285

Studio M. - Bari

REGIONE PUGLIA - ASSESSORATO AGRICOLTURA E FORESTE
Ufficio Usi Civici
Comune di MARTINA FRANCA - prov. di Taranto

Inventario dei Beni di Uso Civico
Stato Occupatori "1" - Verifica Nucera del 08/07/1959

N. Prog	Num. d' ordine della verifica Nucera	Dati Catastali			Estensione			Sommatoria particelle accorpate	Note della Verifica Nucera	Annotazioni di Inventario
		Contrada	Foglio	Particella	Ha	Are	Ca			
1342	444	Territorio delle 2 Miglia	102	156	00	00	70			
1343	444							00.39.41		
1344	445	Territorio delle 2 Miglia	126	4	00	76	46			
1345	445	Territorio delle 2 Miglia	126	21	00	00	92			
1346	445							00.77.38		
1347	446	Territorio delle 2 Miglia	88	62	00	01	58			
1348	446	Territorio delle 2 Miglia	88	63	00	53	96			
1349	446							00.55.54		
1350	447	Territorio delle 2 Miglia	110	109	00	88	30			
1351	448	Territorio delle 2 Miglia	65	228	00	87	39			
1352	449	Territorio delle 2 Miglia	107	122	00	73	70			
1353	449	Territorio delle 2 Miglia	107	123	00	01	12			
1354	449							00.74.82		
1355	450	Territorio delle 2 Miglia	154	70/b	00	23	20			
1356	451	Territorio delle 2 Miglia	154	70/d	00	25	15			
1357	452	Territorio delle 2 Miglia	126	90	00	65	46			
1358	452	Territorio delle 2 Miglia	126	91	00	00	58			
1359	452							00.66.04		
1360	453	Territorio delle 2 Miglia	65	84/a	00	72	12			
1361	454	Territorio delle 2 Miglia	111	20	00	00	76			
1362	454	Territorio delle 2 Miglia	111	21/a	00	55	05			

SERVIZIO URBANISTICO REGIONALE - BARI
REGIONE PUGLIA

Studio M. - Bari

REGIONE PUGLIA - ASSESSORATO AGRICOLTURA E FORESTE
Ufficio Usi Civici
Comune di MARTINA FRANCA - prov. di Taranto

Inventario dei Beni di Uso Civico
Stato Occupatori "1" - Verifica Nucera del 08/07/1959

N. Prog	Num. d'ordine della verifica Nucera	Dati Catastali			Estensione			Sommatoria particelle accorpate	Note della Verifica Nucera	Annotazioni di Inventario
		Contrada	Foglio	Particella	Ha	Are	Ca			
1363	454							00.55.81		
1364	455	Territorio delle 2 Miglia	65	191	00	09	34			
1365	455	Territorio delle 2 Miglia	65	193	00	07	44			
1366	455	Territorio delle 2 Miglia	65	192	01	16	05			
1367	455	Territorio delle 2 Miglia	65	48	00	46	58			
1368	455	Territorio delle 2 Miglia	65	194	00	36	94			
1369	455							02.16.35		
1370	456	Territorio delle 2 Miglia	135	18	00	95	35			
1371	456	Territorio delle 2 Miglia	135	19	00	00	92			
1372	456							00.96.27		
1373	457	Territorio delle 2 Miglia	154	70/a	00	22	00			
1374	458	Territorio delle 2 Miglia	126	7	01	07	45			
1375	458	Territorio delle 2 Miglia	126	30	00	01	06			
1376	458							01.08.51		
1377	459	Territorio delle 2 Miglia	109	152	01	00	18			
1378	459	Territorio delle 2 Miglia	65	111	00	01	90			
1379	459	Territorio delle 2 Miglia	65	112/a	01	20	10			
1380	459	Territorio delle 2 Miglia	65	174	00	03	40			
1381	459							02.25.58		
1382	460	Territorio delle 2 Miglia	135	184	00	00	50			
1383	460	Territorio delle 2 Miglia	135	185	00	30	17			

SERVIZIO URBANISTICO REGIONALE - BARI
REGIONE PUGLIA

Studio M. - Bari

REGIONE PUGLIA - ASSESSORATO AGRICOLTURA E FORESTE
Ufficio Usi Civici
Comune di MARTINA FRANCA - prov. di Taranto

Inventario dei Beni di Uso Civico
Stato Occupatori "1" - Verifica Nucera del 08/07/1959

N. Prog	Num. d' ordine della verifica Nucera	Dati Catastali			Estensione			Sommatoria particelle accorpate	Note della Verifica Nucera	Annotazioni di Inventario
		Contrada	Foglio	Particella	Ha	Are	Ca			
1384	460							00.30.67		
1385	461	Territorio delle 2 Miglia	134	165	00	45	00			
1386	461	Territorio delle 2 Miglia	134	166	00	01	21			
1387	461							00.46.21		
1388	462	Territorio delle 2 Miglia	154	70/e	00	76	80			
1389	463	Territorio delle 2 Miglia	68	55	00	00	86			
1390	463	Territorio delle 2 Miglia	68	56	01	10	40			
1391	463							01.11.26		
1392	464	Territorio delle 2 Miglia	129	24	00	48	00			
1393	464	Territorio delle 2 Miglia	129	25	00	00	20			
1394	464							00.48.20		
1395	465	Territorio delle 2 Miglia	67	17	00	01	25			
1396	465	Territorio delle 2 Miglia	67	18	01	03	80			
1397	465	Territorio delle 2 Miglia	170	113	00	00	30			
1398	465	Territorio delle 2 Miglia	170	114	00	77	50			
1399	465							01.82.85		
1400	466	Territorio delle 2 Miglia	170	38	00	00	31			
1401	466	Territorio delle 2 Miglia	170	152/a	01	03	90			
1402	466							01.04.21		
1403	467	Territorio delle 2 Miglia	68	94	00	01	36			
1404	467	Territorio delle 2 Miglia	68	95	01	37	54			

SERVIZIO URBANISTICO REGIONALE - BARI
REGIONE PUGLIA

Studio M. - Bari

REGIONE PUGLIA - ASSESSORATO AGRICOLTURA E FORESTE
Ufficio Usi Civici
Comune di MARTINA FRANCA - prov. di Taranto

Inventario dei Beni di Uso Civico
Stato Occupatori "1" - Verifica Nucera del 08/07/1959

N. Prog	Num. d' ordine della verifica Nucera	Dati Catastali			Estensione			Sommatoria particelle accorpate	Note della Verifica Nucera	Annotazioni di Inventario
		Contrada	Foglio	Particella	Ha	Are	Ca			
1405	467							01.38.90		
1406	468	Territorio delle 2 Miglia	154	133	00	69	60			
1407	469	Territorio delle 2 Miglia	154	70/f	00	74	42			
1408	470	Territorio delle 2 Miglia	172	185	00	88	81			
1409	470	Territorio delle 2 Miglia	94	55	00	00	62			
1410	470	Territorio delle 2 Miglia	94	56	00	69	79			
1411	470							01.59.22		
1412	471	Territorio delle 2 Miglia	68	108/a	00	60	00			
1413	471	Territorio delle 2 Miglia	68	109/a	00	00	53			
1414	471	Territorio delle 2 Miglia	69	111	00	00	99			
1415	471	Territorio delle 2 Miglia	69	112	00	84	85			
1416	471							01.46.37		
1417	472	Territorio delle 2 Miglia	91	271	00	00	80			
1418	472	Territorio delle 2 Miglia	91	273	00	18	98			
1419	472	Territorio delle 2 Miglia	91	276	00	02	15			
1420	472	-						00.21.71		
1421	473	Territorio delle 2 Miglia	69	106	00	62	73			
1422	474	Territorio delle 2 Miglia	91	26	00	60	40			
1423	475	Territorio delle 2 Miglia	65	67/b	00	42	00			
1424	476	Territorio delle 2 Miglia	126	153	00	65	34			
1425	476	Territorio delle 2 Miglia	126	154	00	01	00			

SERVIZIO URBANISTICO REGIONALE - BARI
REGIONE PUGLIA

289

Studio M. - Bari

REGIONE PUGLIA - ASSESSORATO AGRICOLTURA E FORESTE
Ufficio Usi Civici
Comune di MARTINA FRANCA - prov. di Taranto

Inventario dei Beni di Uso Civico
Stato Occupatori "1" - Verifica Nucera del 08/07/1959

N. Prog	Num. d' ordine della verifica Nucera	Dati Catastali			Estensione			Sommatoria particelle accorpate	Note della Verifica Nucera	Annotazioni di Inventario
		Contrada	Foglio	Particella	Ha	Are	Ca			
1426	476							00.66.34		
1427	477	Territorio delle 2 Miglia	135	100	00	01	38			
1428	477	Territorio delle 2 Miglia	135	99	00	83	15			
1429	477							00.84.53		
1430	478	Territorio delle 2 Miglia	109	121	01	06	80			
1431	478	Territorio delle 2 Miglia	109	122	00	00	88			
1432	478							01.07.68		
1433	479	Territorio delle 2 Miglia	151	90	00	31	20			
1434	479	Territorio delle 2 Miglia	151	65	00	39	70			
1435	479	Territorio delle 2 Miglia	151	66	00	00	75			
1436	479							00.71.65		
1437	480	Territorio delle 2 Miglia	134	162	00	32	80			
1438	480	Territorio delle 2 Miglia	134	33	00	01	03			
1439	480							00.33.83		
1440	481	Territorio delle 2 Miglia	67	20	00	01	00			
1441	481	Territorio delle 2 Miglia	67	21	00	97	15			
1442	481							00.98.15		
1443	482	Territorio delle 2 Miglia	96	70	00	81	72			
1444	482	Territorio delle 2 Miglia	96	71	00	00	70			
1445	482	Territorio delle 2 Miglia	96	76	00	49	98			
1446	482							01.32.40		

UFFICIO URBANISTICO REGIONALE - BARI
REGIONE PUGLIA
Sezione - Bari

REGIONE PUGLIA - ASSESSORATO AGRICOLTURA E FORESTE
Ufficio Usi Civici
Comune di MARTINA FRANCA - prov. di Taranto

Inventario dei Beni di Uso Civico
Stato Occupatori "1" - Verifica Nucera del 08/07/1959

N. Prog	Num. d' ordine della verifica Nucera	Dati Catastali			Estensione			Sommatoria particelle accorpate	Note della Verifica Nucera	Annotazioni di Inventario
		Contrada	Foglio	Particella	Ha	Are	Ca			
1447	483	Territorio delle 2 Miglia	92	21	00	10	00			
1448	484	Territorio delle 2 Miglia	63	75	00	01	60			
1449	484	Territorio delle 2 Miglia	63	76	00	79	30			
1450	484	Territorio delle 2 Miglia	131	85	00	26	31			
1451	484	Territorio delle 2 Miglia	131	187	00	31	25			
1452	484	Territorio delle 2 Miglia	131	189	00	34	15			
1453	484	Territorio delle 2 Miglia	131	86	00	11	72			
1454	484	Territorio delle 2 Miglia	131	190	00	12	40			
1455	484	Territorio delle 2 Miglia	131	192	00	16	30			
1456	484	Territorio delle 2 Miglia	131	87	00	09	35			
1457	484	Territorio delle 2 Miglia	131	194	00	00	52			
1458	484	Territorio delle 2 Miglia	131	196	00	00	56			
1459	484							02.23.46		
1460	485	Territorio delle 2 Miglia	170	56	00	40	00			
1461	485	Territorio delle 2 Miglia	170	57	00	00	44			
1462	485							00.40.44		
1463	486	Territorio delle 2 Miglia	69	69	00	45	50			
1464	486	Territorio delle 2 Miglia	65	68/a	00	00	18			
1465	486	Territorio delle 2 Miglia	65	67/a	00	40	18			
1466	486							00.85.86		
1467	487	Territorio delle 2 Miglia	128	84	00	66	07			

291

SERVIZIO URBANISTICO REGIONALE - BARI
REGIONE PUGLIA
Bari

REGIONE PUGLIA - ASSESSORATO AGRICOLTURA E FORESTE
Ufficio Usi Civici
Comune di MARTINA FRANCA - prov. di Taranto

Inventario dei Beni di Uso Civico
Stato Occupatori "1" - Verifica Nucera del 08/07/1959

N. Prog	Num. d' ordine della verifica Nucera	Dati Catastali			Estensione			Sommatoria particelle accorpate	Note della Verifica Nucera	Annotazioni di Inventario
		Contrada	Foglio	Particella	Ha	Are	Ca			
1468	488	Territorio delle 2 Miglia	96	40	01	27	34			
1469	488	Territorio delle 2 Miglia	95	41	00	00	84			
1470	488	Territorio delle 2 Miglia	94	42	00	70	77			
1471	488							01.98.95		
1472	489	Territorio delle 2 Miglia	91	278	00	20	16			
1473	490	Territorio delle 2 Miglia	91	20	00	00	60			
1474	490	Territorio delle 2 Miglia	91	21	00	19	96			
1475	490	Territorio delle 2 Miglia	91	275	00	02	05			
1476	490	Territorio delle 2 Miglia	65	135	00	06	95			
1477	490							00.29.56		
1478	491	Territorio delle 2 Miglia	68	108/b	00	50	00			
1479	491	Territorio delle 2 Miglia	68	109/b	00	00	25			
1480	491							00.50.25		
1481	492	Territorio delle 2 Miglia	66	60	01	07	29			
1482	492	Territorio delle 2 Miglia	66	61	00	00	63			
1483	492	Territorio delle 2 Miglia	65	185	01	00	30			
1484	492	Territorio delle 2 Miglia	172	147/a	00	43	24			
1485	492							02.51.46		
1486	493	Territorio delle 2 Miglia	111	173/b	00	05	40			
1487	493	Territorio delle 2 Miglia	111	175/a	00	16	27			
1488	493							00.21.67		

292

SERVIZIO URBANISTICO REGIONALE - BARI
REGIONE PUGLIA
Studio M. Bari

REGIONE PUGLIA - ASSESSORATO AGRICOLTURA E FORESTE
Ufficio Usi Civici
Comune di MARTINA FRANCA - prov. di Taranto

Inventario dei Beni di Uso Civico
Stato Occupatori "1" - Verifica Nucera del 08/07/1959

N. Prog	Num. d' ordine della verifica Nucera	Dati Catastali			Estensione			Sommatoria particelle accorpate	Note della Verifica Nucera	Annotazioni di Inventario
		Contrada	Foglio	Particella	Ha	Are	Ca			
1489	494	Territorio delle 2 Miglia	91	272	00	00	80			
1490	494	Territorio delle 2 Miglia	91	274	00	24	75			
1491	494	Territorio delle 2 Miglia	91	277	00	22	01			
1492	494							00.47.56		
1493	495	Territorio delle 2 Miglia	154	70/c	00	24	12			
1494	496	Territorio delle 2 Miglia	66	72	00	96	50			
1495	496	Territorio delle 2 Miglia	66	73	00	00	90			
1496	496							00.07.40		
1497	497	Territorio delle 2 Miglia	65	82/b	00	05	75			
1498	497	Territorio delle 2 Miglia	65	152/b	00	06	90			
1499	497	Territorio delle 2 Miglia	65	152/c	00	04	48			
1500	497	Territorio delle 2 Miglia	65	82/c	00	03	25			
1501	497	Territorio delle 2 Miglia	65	152/d	00	16	00			
1502	497	Territorio delle 2 Miglia	65	152/e	00	03	50			
1503	497							00.39.88		
1504	498	Territorio delle 2 Miglia	63	146	00	24	70			
1505	499	Territorio delle 2 Miglia	132	12/d	00	01	61			
1506	499	Territorio delle 2 Miglia	132	155/b	00	00	88			
1507	499	Territorio delle 2 Miglia	132	247	00	04	10			
1508	499							00.06.59		
1509	500	Territorio delle 2 Miglia	91	98	00	48	59			

SERVIZIO URBANISTICO REGIONALE - BARI
REGIONE PUGLIA

293

Studio M. - Bari

REGIONE PUGLIA - ASSESSORATO AGRICOLTURA E FORESTE
Ufficio Usi Civici
Comune di MARTINA FRANCA - prov. di Taranto

Inventario dei Beni di Uso Civico
Stato Occupatori "1" - Verifica Nucera del 08/07/1959

N. Prog	Num. d' ordine della verifica Nucera	Dati Catastali			Estensione			Sommatoria particelle accorpate	Note della Verifica Nucera	Annotazioni di Inventario
		Contrada	Foglio	Particella	Ha	Are	Ca			
1510	501	Territorio delle 2 Miglia	91	7	00	02	95			
1511	501	Territorio delle 2 Miglia	91	268	00	96	25			
1512	501	Territorio delle 2 Miglia	91	298	00	01	60			
1513	501	Territorio delle 2 Miglia	91	317	00	56	00			
1514	501	Territorio delle 2 Miglia	91	8	00	12	60			
1515	501	Territorio delle 2 Miglia	91	267	00	01	55			
1516	501	Territorio delle 2 Miglia	65	107	01	51	20			
1517	501	Territorio delle 2 Miglia	65	108	00	02	16			
1518	501							03.24.31		
1519	502	Territorio delle 2 Miglia	89	186	00	45	06			
1520	503	Territorio delle 2 Miglia	91	133	00	24	17			
1521	503	Territorio delle 2 Miglia	91	288	00	03	12			
1522	503							00.27.29		
1523	504	Territorio delle 2 Miglia	91	246/a	00	04	23			
1524	505	Territorio delle 2 Miglia	59	47	01	13	34			
1525	505	Territorio delle 2 Miglia	59	48	01	74	76			
1526	505	Territorio delle 2 Miglia	59	49	02	41	50			
1527	505	Territorio delle 2 Miglia	59	50	06	58	21			
1528	505	Territorio delle 2 Miglia	59	51	00	26	39			
1529	505	Territorio delle 2 Miglia	59	52	00	12	89			
1530	505	Territorio delle 2 Miglia	59	53	00	15	65			

SERVIZIO URBANISTICO REGIONALE - BARI
REGIONE PUGLIA

294

Studio M. - Bari

REGIONE PUGLIA - ASSESSORATO AGRICOLTURA E FORESTE
Ufficio Usi Civici
Comune di MARTINA FRANCA - prov. di Taranto

Inventario dei Beni di Uso Civico
Stato Occupatori "1" - Verifica Nucera del 08/07/1959

N. Prog	Num. d' ordine della verifica Nucera	Dati Catastali			Estensione			Sommatoria particelle accorpate	Note della Verifica Nucera	Annotazioni di Inventario
		Contrada	Foglio	Particella	Ha	Are	Ca			
1531	505	Territorio delle 2 Miglia	59	54	00	15	60			
1532	505	Territorio delle 2 Miglia	59	55	00	02	32			
1533	505	Territorio delle 2 Miglia	59	56	00	07	12			
1534	505	Territorio delle 2 Miglia	59	70	02	07	31			
1535	505	Territorio delle 2 Miglia	59	121	00	37	83			
1536	505							15.12.92		
1537	506	Territorio delle 2 Miglia	68	32	00	04	80			
1538	506	Territorio delle 2 Miglia	68	150	01	03	80			
1539	506	Territorio delle 2 Miglia	68	148	00	05	83			
1540	506	Territorio delle 2 Miglia	68	149	00	00	70			
1541	506							01.15.13		
1542	507	Territorio delle 2 Miglia	154	103	00	00	95			
1543	507	Territorio delle 2 Miglia	154	104	00	64	95			
1544	507							00.65.90		
1545	508	Territorio delle 2 Miglia	154	95	01	00	22			
1546	509	Territorio delle 2 Miglia	171	36	00	00	91			
1547	509	Territorio delle 2 Miglia	171	37	00	76	80			
1548	509							00.77.71		
1549	510	Territorio delle 2 Miglia	60	44	00	80	90			
1550	510	Territorio delle 2 Miglia	60	45	00	01	28			
1551	510							00.82.18		

295

SERVIZIO URBANISTICO REGIONALE - BARI
REGIONE PUGLIA

Studio M. - Bari

REGIONE PUGLIA - ASSESSORATO AGRICOLTURA E FORESTE
Ufficio Usi Civici
Comune di MARTINA FRANCA - prov. di Taranto

Inventario dei Beni di Uso Civico
Stato Occupatori "1" - Verifica Nucera del 08/07/1959

N. Prog	Num. d' ordine della verifica Nucera	Dati Catastali			Estensione			Sommatoria particelle accorpate	Note della Verifica Nucera	Annotazioni di Inventario
		Contrada	Foglio	Particella	Ha	Are	Ca			
1552	511	Territorio delle 2 Miglia	63	105	00	05	57			
1553	511	Territorio delle 2 Miglia	63	136	00	42	85			
1554	511	Territorio delle 2 Miglia	63	11	00	60	48			
1555	511							01.08.90		
1556	512	Territorio delle 2 Miglia	171	63/a	00	00	80			
1557	512	Territorio delle 2 Miglia	171	64/a	00	56	90			
1558	512	Territorio delle 2 Miglia	170	52	00	82	80			
1559	512							01.40.50		
1560	513	Territorio delle 2 Miglia	60	42	00	76	15			
1561	513	Territorio delle 2 Miglia	60	43	00	01	12			
1562	513							00.77.27		
1563	514	Territorio delle 2 Miglia	61	53	00	01	66			
1564	514	Territorio delle 2 Miglia	61	54	01	12	06			
1565	514							01.13.72		
1566	515	Territorio delle 2 Miglia	171	63/b	00	00	28			
1567	515	Territorio delle 2 Miglia	171	64/b	00	79	06			
1568	515							00.79.34		
1569	516	Territorio delle 2 Miglia	91	196	00	09	96			
1570	516	Territorio delle 2 Miglia	91	197	00	06	53			
1571	516	Territorio delle 2 Miglia	91	198	00	01	52			
1572	516	Territorio delle 2 Miglia	91	201	00	02	30			

SERVIZIO URBANISTICO REGIONALE - BARI
REGIONE PUGLIA

Studio M. - Bari

REGIONE PUGLIA - ASSESSORATO AGRICOLTURA E FORESTE
Ufficio Usi Civici
Comune di MARTINA FRANCA - prov. di Taranto

Inventario dei Beni di Uso Civico
Stato Occupatori "1" - Verifica Nucera del 08/07/1959

N. Prog	Num. d' ordine della verifica Nucera	Dati Catastali			Estensione			Sommatoria particelle accorpate	Note della Verifica Nucera	Annotazioni di Inventario
		Contrada	Foglio	Particella	Ha	Are	Ca			
1573	516	Territorio delle 2 Miglia	91	202	00	01	53			
1574	516							00.21.84		
1575	517	Territorio delle 2 Miglia	131	162	00	65	95			
1576	517	Territorio delle 2 Miglia	131	163	00	00	42			
1577	517							00.66.37		
1578	518	Territorio delle 2 Miglia	129	48	00	00	26			
1579	518	Territorio delle 2 Miglia	129	50	00	66	88			
1580	518							00.67.14		
1581	519	Territorio delle 2 Miglia	66	86/d	00	17	05			
1582	520	Territorio delle 2 Miglia	131	119	01	01	20			
1583	521	Territorio delle 2 Miglia	59	83	00	91	12			
1584	521	Territorio delle 2 Miglia	59	85/b	00	10	12			
1585	521	Territorio delle 2 Miglia	59	86	00	02	42			
1586	521	Territorio delle 2 Miglia	59	88/a	00	00	55			
1587	521	Territorio delle 2 Miglia	59	110/a	00	08	58			
1588	521	Territorio delle 2 Miglia	59	93/b	00	40	14			
1589	521	Territorio delle 2 Miglia	59	94	00	00	86			
1590	521							01.53.79		
1591	522	Territorio delle 2 Miglia	132	51	00	47	75			
1592	522	Territorio delle 2 Miglia	132	53	00	44	79			
1593	522	Territorio delle 2 Miglia	66	86/c	00	09	90			

297

SERVIZIO URBANISTICO REGIONALE - BARI
REGIONE PUGLIA
Studio M. - Bari

REGIONE PUGLIA - ASSESSORATO AGRICOLTURA E FORESTE
Ufficio Usi Civici
Comune di MARTINA FRANCA - prov. di Taranto

Inventario dei Beni di Uso Civico
Stato Occupatori "1" - Verifica Nucera del 08/07/1959

N. Prog	Num. d' ordine della verifica Nucera	Dati Catastali			Estensione			Sommatoria particelle accorpate	Note della Verifica Nucera	Annotazioni di Inventario
		Contrada	Foglio	Particella	Ha	Are	Ca			
1594	522	Territorio delle 2 Miglia	66	87/b	00	00	27			
1595	522							01.02.71		
1596	523	Territorio delle 2 Miglia	129	51	00	94	40			
1597	523	Territorio delle 2 Miglia	129	52	00	01	25			
1598	523							00.95.65		
1599	524	Territorio delle 2 Miglia	89	176	00	01	23			
1600	524	Territorio delle 2 Miglia	89	280	00	12	14			
1601	524							00.13.37		
1602	525	Territorio delle 2 Miglia	66	86/e	00	15	10			
1603	526	Territorio delle 2 Miglia	152	43	00	67	55			
1604	527	Territorio delle 2 Miglia	110	96	00	33	08			
1605	527	Territorio delle 2 Miglia	110	97	00	31	19			
1606	527	Territorio delle 2 Miglia	110	98	00	06	84			
1607	527	Territorio delle 2 Miglia	110	99	01	01	10			
1608	527	Territorio delle 2 Miglia	110	101	00	38	70			
1609	527	Territorio delle 2 Miglia	111	21/b	00	33	06			
1610	527							02.43.97		
1611	528	Territorio delle 2 Miglia	66	86/g	00	21	48			(part.lla: 86/g o 86/9 ??)
1612	529	Territorio delle 2 Miglia	112	36	00	05	11			
1613	530	Territorio delle 2 Miglia	66	86/a	00	48	90			
1614	530	Territorio delle 2 Miglia	66	87/a	00	01	38			

SERVIZIO URBANISTICO REGIONALE - BARI
REGIONE PUGLIA
Studio M. - Bari

REGIONE PUGLIA - ASSESSORATO AGRICOLTURA E FORESTE
Ufficio Usi Civici
Comune di MARTINA FRANCA - prov. di Taranto

Inventario dei Beni di Uso Civico
Stato Occupatori "1" - Verifica Nucera del 08/07/1959

N. Prog	Num. d' ordine della verifica Nucera	Dati Catastali			Estensione			Sommatoria particelle accorpate	Note della Verifica Nucera	Annotazioni di Inventario
		Contrada	Foglio	Particella	Ha	Are	Ca			
1615	530							00.50.28		
1616	531	Territorio delle 2 Miglia	153	97	00	32	51			
1617	531	Territorio delle 2 Miglia	153	98	00	08	32			
1618	531	Territorio delle 2 Miglia	153	100	00	01	88			
1619	531	Territorio delle 2 Miglia	153	101	00	07	04			
1620	531	Territorio delle 2 Miglia	153	102	00	55	55			
1621	531	Territorio delle 2 Miglia	153	103	00	01	98			
1622	531	Territorio delle 2 Miglia	153	104	00	01	36			
1623	531	Territorio delle 2 Miglia	153	41	00	00	56			
1624	531	Territorio delle 2 Miglia	153	42	00	46	30			
1625	531	Territorio delle 2 Miglia	153	131	00	03	22			
1626	531	Territorio delle 2 Miglia	153	133	00	10	15			
1627	531	Territorio delle 2 Miglia	153	137	00	01	80			
1628	531	Territorio delle 2 Miglia	153	145	00	40	25			
1629	531	Territorio delle 2 Miglia	153	118	00	98	45			
1630	531	Territorio delle 2 Miglia	173	31	01	05	76			
1631	531							04.15.11		
1632	532	Territorio delle 2 Miglia	89	177	00	68	81			
1633	532	Territorio delle 2 Miglia	89	178	00	01	07			
1634	532	Territorio delle 2 Miglia	171	29	00	00	62			
1635	532	Territorio delle 2 Miglia	171	30	00	76	44			

SERVIZIO URBANISTICO REGIONALE - BARI
REGIONE PUGLIA
Studio M. - Bari

REGIONE PUGLIA - ASSESSORATO AGRICOLTURA E FORESTE
Ufficio Usi Civici
Comune di MARTINA FRANCA - prov. di Taranto

Inventario dei Beni di Uso Civico
Stato Occupatori "1" - Verifica Nucera del 08/07/1959

N. Prog	Num. d' ordine della verifica Nucera	Dati Catastali			Estensione			Sommatoria particelle accorpate	Note della Verifica Nucera	Annotazioni di Inventario
		Contrada	Foglio	Particella	Ha	Are	Ca			
1636	532							01.46.94		
1637	533	Territorio delle 2 Miglia	170	102	00	02	57			
1638	533	Territorio delle 2 Miglia	170	103	00	43	70			
1639	533	Territorio delle 2 Miglia	170	104	01	23	00			
1640	533							00.69.27		
1641	534	Territorio delle 2 Miglia	68	33	00	36	90			
1642	534	Territorio delle 2 Miglia	68	34	00	19	10			
1643	534	Territorio delle 2 Miglia	68	35	00	02	40			
1644	534	Territorio delle 2 Miglia	68	36	00	01	68			
1645	534	Territorio delle 2 Miglia	68	38	00	72	92			
1646	534	Territorio delle 2 Miglia	68	57	00	82	80			
1647	534	Territorio delle 2 Miglia	68	58	00	00	93			
1648	534							02.16.73		
1649	535	Territorio delle 2 Miglia	153	67	00	00	57			
1650	535	Territorio delle 2 Miglia	153	130	00	87	27			
1651	535	Territorio delle 2 Miglia	153	68	00	60	00			
1652	535	Territorio delle 2 Miglia	153	69	00	24	66			
1653	535	Territorio delle 2 Miglia	153	117	00	13	02			
1654	535							01.85.52		
1655	536	Territorio delle 2 Miglia	68	153	00	82	67			
1656	537	Territorio delle 2 Miglia	66	88	00	01	51			

300

SERVIZIO URBANISTICO REGIONALE - BARI
REGIONE PUGLIA
Studio M. - Bari

REGIONE PUGLIA - ASSESSORATO AGRICOLTURA E FORESTE
Ufficio Usi Civici
Comune di MARTINA FRANCA - prov. di Taranto

Inventario dei Beni di Uso Civico
Stato Occupatori "1" - Verifica Nucera del 08/07/1959

N. Prog	Num. d' ordine della verifica Nucera	Dati Catastali			Estensione			Sommatoria particelle accorpate	Note della Verifica Nucera	Annotazioni di Inventario
		Contrada	Foglio	Particella	Ha	Are	Ca			
1657	537	Territorio delle 2 Miglia	66	89	01	21	71			
1658	537	Territorio delle 2 Miglia	66	144	00	04	00			
1659	537	Territorio delle 2 Miglia	66	147	00	26	40			
1660	537	Territorio delle 2 Miglia	66	148	00	00	78			
1661	537	Territorio delle 2 Miglia	66	149	00	20	25			
1662	537	Territorio delle 2 Miglia	66	142	00	00	84			
1663	537							01.75.49		
1664	538	Territorio delle 2 Miglia	93	50	01	57	14			
1665	538	Territorio delle 2 Miglia	93	51	00	01	83			
1666	538							01.58.97		
1667	539	Territorio delle 2 Miglia	130	96	00	00	90			
1668	539	Territorio delle 2 Miglia	130	95/d	00	00	63			
1669	539	Territorio delle 2 Miglia	130	95/a	01	08	64			
1670	539							01.10.17		
1671	540	Territorio delle 2 Miglia	152	170	00	28	14			
1672	540	Territorio delle 2 Miglia	152	173	00	31	26			
1673	540	Territorio delle 2 Miglia	130	187/a	01	15	85			
1674	540	Territorio delle 2 Miglia	130	187/c	00	05	26			
1675	540	Territorio delle 2 Miglia	130	187/d	00	00	40			
1676	540							01.80.91		
1677	541	Territorio delle 2 Miglia	127	164	00	49	20			

SERVIZIO URBANISTICO REGIONALE - BARI
REGIONE PUGLIA
Studio M. - Bari

REGIONE PUGLIA - ASSESSORATO AGRICOLTURA E FORESTE
Ufficio Usi Civici
Comune di MARTINA FRANCA - prov. di Taranto

Inventario dei Beni di Uso Civico
Stato Occupatori "1" - Verifica Nucera del 08/07/1959

N. Prog	Num. d' ordine della verifica Nucera	Dati Catastali			Estensione			Sommatoria particelle accorpate	Note della Verifica Nucera	Annotazioni di Inventario
		Contrada	Foglio	Particella	Ha	Are	Ca			
1678	542	Territorio delle 2 Miglia	66	239	00	11	30			
1679	542	Territorio delle 2 Miglia	66	240	00	01	02			
1680	542	Territorio delle 2 Miglia	66	241	00	14	67			
1681	542	Territorio delle 2 Miglia	66	187	00	50	50			
1682	542							00.87.49		
1683	543	Territorio delle 2 Miglia	130	286	00	09	10			
1684	543	Territorio delle 2 Miglia	154	33	00	63	23			
1685	543	Territorio delle 2 Miglia	154	34	00	01	44			
1686	543							00.73.77		
1687	544	Territorio delle 2 Miglia	154	65	00	02	34			
1688	544	Territorio delle 2 Miglia	154	66	00	11	70			
1689	544							00.14.04		
1690	545	Territorio delle 2 Miglia	88	20/a	00	42	69			
1691	545	Territorio delle 2 Miglia	88	21/a	00	00	39			
1692	545	Territorio delle 2 Miglia	88	167/a	00	00	90			
1693	545							00.43.98		
1694	546	Territorio delle 2 Miglia	66	86/b	00	08	15			
1695	546	Territorio delle 2 Miglia	66	87/c	00	00	27			
1696	546	Territorio delle 2 Miglia	66	86/f	00	14	30			
1697	546							00.22.72		
1698	547	Territorio delle 2 Miglia	67	171	00	48	46			

302

SERVIZIO URBANISTICO REGIONALE - BARI
REGIONE PUGLIA
Studio N. - Bari

REGIONE PUGLIA - ASSESSORATO AGRICOLTURA E FORESTE
Ufficio Usi Civici
Comune di MARTINA FRANCA - prov. di Taranto

Inventario dei Beni di Uso Civico
Stato Occupatori "1" - Verifica Nucera del 08/07/1959

N. Prog	Num. d' ordine della verifica Nucera	Dati Catastali			Estensione			Sommatoria particelle accorpate	Note della Verifica Nucera	Annotazioni di Inventario
		Contrada	Foglio	Particella	Ha	Are	Ca			
1699	547	Territorio delle 2 Miglia	67	172	00	01	80			
1700	547							00.50.26		
1701	548	Territorio delle 2 Miglia	127	62	00	86	30			
1702	548	Territorio delle 2 Miglia	127	63	00	01	30			
1703	548							00.87.60		
1704	549	Territorio delle 2 Miglia	127	112	01	01	34			
1705	549	Territorio delle 2 Miglia	127	113	00	01	36			
1706	549							01.02.70		
1707	550	Territorio delle 2 Miglia	92	151	00	48	00			
1708	551	Territorio delle 2 Miglia	92	150	00	47	80			
1709	552	Territorio delle 2 Miglia	66	258	00	46	68			
1710	552	Territorio delle 2 Miglia	66	259	00	00	47			
1711	552							00.47.15		
1712	553	Territorio delle 2 Miglia	172	128/c	00	01	88			
1713	553	Territorio delle 2 Miglia	172	128/d	00	20	02			
1714	553	Territorio delle 2 Miglia	172	182/b	00	51	26			
1715	553	Territorio delle 2 Miglia	172	128/e	00	06	63			
1716	553	Territorio delle 2 Miglia	172	126/c	00	01	60			
1717	553	Territorio delle 2 Miglia	172	128/b	00	27	19			
1718	553							01.08.58		
1719	554	Territorio delle 2 Miglia	110	18	00	40	96			

SERVIZIO URBANISTICO REGIONALE - BARI
REGIONE PUGLIA
Studio-V. | Bari

REGIONE PUGLIA - ASSESSORATO AGRICOLTURA E FORESTE
Ufficio Usi Civici
Comune di MARTINA FRANCA - prov. di Taranto

Inventario dei Beni di Uso Civico
Stato Occupatori "1" - Verifica Nucera del 08/07/1959

N. Prog	Num. d' ordine della verifica Nucera	Dati Catastali			Estensione			Sommatoria particelle accorpate	Note della Verifica Nucera	Annotazioni di Inventario
		Contrada	Foglio	Particella	Ha	Are	Ca			
1720	554	Territorio delle 2 Miglia	110	19	00	13	70			
1721	554	Territorio delle 2 Miglia	126	28	00	66	07			
1722	554	Territorio delle 2 Miglia	126	29	00	00	68			
1723	554							01.21.41		
1724	555	Territorio delle 2 Miglia	64	68	00	02	76			
1725	555	Territorio delle 2 Miglia	64	69	02	16	03			
1726	555							02.18.79		
1727	556	Territorio delle 2 Miglia	93	43	00	75	27			
1728	556	Territorio delle 2 Miglia	93	44	00	01	27			
1729	556							00.76.54		
1730	557	Territorio delle 2 Miglia	93	92/2	00	00	00			(N.B.: sullo Stato Nucera, nella colonna relativa alle estensioni, è realmente riportata, per la part.la 92/2, la sup. di Ha 00.00.00)
1731	557	Territorio delle 2 Miglia	93	167	00	03	68			
1732	557	Territorio delle 2 Miglia	93	170	00	06	41			
1733	557							00.10.09		
1734	558	Territorio delle 2 Miglia	88	130	00	01	41			
1735	558	Territorio delle 2 Miglia	88	131	01	26	24			
1736	558							01.27.65		
1737	559	Territorio delle 2 Miglia	129	26	00	00	34			
1738	559	Territorio delle 2 Miglia	129	28	01	05	73			
1739	559							01.06.07		
1740	560	Territorio delle 2 Miglia	132	34	00	99	76			

SERVIZIO URBANISTICO REGIONALE - BARI
REGIONE PUGLIA
Studio M. - Bari

REGIONE PUGLIA - ASSESSORATO AGRICOLTURA E FORESTE
Ufficio Usi Civici
Comune di MARTINA FRANCA - prov. di Taranto

Inventario dei Beni di Uso Civico
Stato Occupatori "1" - Verifica Nucera del 08/07/1959

N. Prog	Num. d' ordine della verifica Nucera	Dati Catastali			Estensione			Sommatoria particelle accorpate	Note della Verifica Nucera	Annotazioni di Inventario
		Contrada	Foglio	Particella	Ha	Are	Ca			
1741	560	Territorio delle 2 Miglia	132	33	00	00	69			
1742	560	Territorio delle 2 Miglia	132	35	00	23	70			
1743	560	Territorio delle 2 Miglia	132	244	00	11	40			
1744	560							00.35.55		
1745	561	Territorio delle 2 Miglia	107	137	00	00	22			
1746	561	Territorio delle 2 Miglia	107	135	00	83	56			
1747	561	Territorio delle 2 Miglia	107	40	00	01	04			
1748	561	Territorio delle 2 Miglia	107	136	00	02	80			
1749	561	Territorio delle 2 Miglia	107	39	00	67	92			
1750	561							01.55.54		
1751	562	Territorio delle 2 Miglia	67	51/b	00	00	98			
1752	562	Territorio delle 2 Miglia	67	52/b	00	83	25			
1753	562							00.84.21		
1754	563	Territorio delle 2 Miglia	65	76	00	01	63			
1755	563	Territorio delle 2 Miglia	65	77	00	36	24			
1756	563							00.37.87		
1757	564	Territorio delle 2 Miglia	88	94	00	00	60			
1758	564	Territorio delle 2 Miglia	88	95	00	43	78			
1759	564							00.44.38		
1760	565	Territorio delle 2 Miglia	65	81	01	15	13			
1761	566	Territorio delle 2 Miglia	109	139	00	73	82			

305

SERVIZIO URBANISTICO REGIONALE - BARI
REGIONE PUGLIA

Studio M. - Bari

REGIONE PUGLIA - ASSESSORATO AGRICOLTURA E FORESTE
Ufficio Usi Civici
Comune di MARTINA FRANCA - prov. di Taranto

Inventario dei Beni di Uso Civico
Stato Occupatori "1" - Verifica Nucera del 08/07/1959

N. Prog	Num. d' ordine della verifica Nucera	Dati Catastali			Estensione			Sommatoria particelle accorpate	Note della Verifica Nucera	Annotazioni di Inventario
		Contrada	Foglio	Particella	Ha	Are	Ca			
1762	566	Territorio delle 2 Miglia	109	140	00	00	88			
1763	566							00.74.70		
1764	567	Territorio delle 2 Miglia	91	138/b	00	44	50			
1765	567	Territorio delle 2 Miglia	91	137/b	00	02	44			
1766	567	Territorio delle 2 Miglia	91	138	00	00	71			
1767	567							00.47.65		
1768	568	Territorio delle 2 Miglia	150	169	00	79	49			
1769	568	Territorio delle 2 Miglia	150	170	00	01	13			
1770	568							00.80.62		
1771	569	Territorio delle 2 Miglia	134	16	00	00	87			
1772	569	Territorio delle 2 Miglia	134	17	00	78	20			
1773	569							00.79.07		
1774	570	Territorio delle 2 Miglia	109	136	00	38	10			
1775	570	Territorio delle 2 Miglia	109	137	00	17	30			
1776	570	Territorio delle 2 Miglia	109	138	00	01	87			
1777	570							00.57.27		
1778	571	Territorio delle 2 Miglia	96	69	00	73	87			
1779	572	Territorio delle 2 Miglia	108	85	00	77	87			
1780	572	Territorio delle 2 Miglia	108	136	00	00	86			
1781	572	Territorio delle 2 Miglia	108	137	00	85	68			
1782	572	Territorio delle 2 Miglia	108	162	00	03	06			

306

SERVIZIO URBANISTICO REGIONALE - BARI
REGIONE PUGLIA
Studio U. - Bari

REGIONE PUGLIA - ASSESSORATO AGRICOLTURA E FORESTE
Ufficio Usi Civici
Comune di MARTINA FRANCA - prov. di Taranto

Inventario dei Beni di Uso Civico
Stato Occupatori "1" - Verifica Nucera del 08/07/1959

N. Prog	Num. d' ordine della verifica Nucera	Dati Catastali			Estensione			Sommatoria particelle accorpate	Note della Verifica Nucera	Annotazioni di Inventario
		Contrada	Foglio	Particella	Ha	Are	Ca			
1783	572							01.67.47		
1784	573	Territorio delle 2 Miglia	128	41	00	00	50			
1785	573	Territorio delle 2 Miglia	128	60/a	00	52	80			
1786	573							00.53.30		
1787	574	Territorio delle 2 Miglia	150	206	00	71	00			
1788	575	Territorio delle 2 Miglia	131	49	00	86	32			
1789	575	Territorio delle 2 Miglia	131	50	00	01	70			
1790	575							00.88.02		
1791	576	Territorio delle 2 Miglia	128	62/a	00	24	10			
1792	577	Territorio delle 2 Miglia	91	119	00	00	83			
1793	577	Territorio delle 2 Miglia	91	120	00	62	57			
1794	577							00.63.40		
1795	578	Territorio delle 2 Miglia	130	153/b	00	00	40			
1796	578	Territorio delle 2 Miglia	130	280/a	00	01	10			
1797	578	Territorio delle 2 Miglia	58	85	00	90	19			
1798	578	Territorio delle 2 Miglia	172	184	00	71	77			
1799	578							01.63.46		
1800	579	Territorio delle 2 Miglia	110	127	00	91	50			
1801	579	Territorio delle 2 Miglia	110	128	00	00	90			
1802	579							00.92.40		
1803	580	Territorio delle 2 Miglia	93	87	00	71	66			

SERVIZIO URBANISTICO REGIONALE - BARI
REGIONE PUGLIA

Studio M. - Bari

307

REGIONE PUGLIA - ASSESSORATO AGRICOLTURA E FORESTE
Ufficio Usi Civici
Comune di MARTINA FRANCA - prov. di Taranto

Inventario dei Beni di Uso Civico
Stato Occupatori "1" - Verifica Nucera del 08/07/1959

N. Prog	Num. d' ordine della verifica Nucera	Dati Catastali			Estensione			Sommatoria particelle accorpate	Note della Verifica Nucera	Annotazioni di Inventario
		Contrada	Foglio	Particella	Ha	Are	Ca			
1804	581	Territorio delle 2 Miglia	58	58/a	01	32	60			
1805	582	Territorio delle 2 Miglia	131	92	00	46	93			
1806	583	Territorio delle 2 Miglia	67	51/a	00	00	96			
1807	583	Territorio delle 2 Miglia	67	52/a	00	80	25			
1808	583							00.81.21		
1809	584	Territorio delle 2 Miglia	131	96	00	96	50			
1810	584	Territorio delle 2 Miglia	131	97	00	00	60			
1811	584	Territorio delle 2 Miglia	61	82	00	01	18			
1812	584	Territorio delle 2 Miglia	61	83	00	94	48			
1813	584	Territorio delle 2 Miglia	109	20	00	65	28			
1814	584	Territorio delle 2 Miglia	109	21	00	00	86			
1815	584							02.58.90		
1816	585	Territorio delle 2 Miglia	65	23	00	63	98			
1817	585	Territorio delle 2 Miglia	65	24	00	01	08			
1818	585							00.65.06		
1819	586	Territorio delle 2 Miglia	59	84	00	20	92			
1820	586	Territorio delle 2 Miglia	59	85/a	00	01	55			
1821	586	Territorio delle 2 Miglia	59	87	00	10	78			
1822	586	Territorio delle 2 Miglia	59	88/b	00	33	66			
1823	586	Territorio delle 2 Miglia	59	110/b	00	41	69			
1824	586							01.08.60		

SERVIZIO URBANISTICO REGIONALE - BARI
REGIONE PUGLIA
Studio M. - Bari

REGIONE PUGLIA - ASSESSORATO AGRICOLTURA E FORESTE
Ufficio Usi Civici
Comune di MARTINA FRANCA - prov. di Taranto

Inventario dei Beni di Uso Civico
Stato Occupatori "1" - Verifica Nucera del 08/07/1959

N. Prog	Num. d' ordine della verifica Nucera	Dati Catastali			Estensione			Sommatoria particelle accorpate	Note della Verifica Nucera	Annotazioni di Inventario
		Contrada	Foglio	Particella	Ha	Are	Ca			
1825	587	Territorio delle 2 Miglia	153	27	00	00	92			
1826	587	Territorio delle 2 Miglia	153	28	01	29	71			
1827	587	Territorio delle 2 Miglia	88	8	00	01	51			
1828	587	Territorio delle 2 Miglia	88	9	01	02	54			
1829	587							02.34.68		
1830	588	Territorio delle 2 Miglia	65	16	00	00	85			
1831	588	Territorio delle 2 Miglia	65	112	00	75	95			
1832	588							00.76.80		
1833	589	Territorio delle 2 Miglia	66	179	00	50	40			
1834	589	Territorio delle 2 Miglia	66	180	00	00	30			
1835	589							00.50.70		
1836	590	Territorio delle 2 Miglia	131	5	00	67	60			
1837	591	Territorio delle 2 Miglia	154	147	00	00	35			
1838	591	Territorio delle 2 Miglia	154	148	00	37	52			
1839	591							00.37.87		
1840	592	Territorio delle 2 Miglia	90	85	00	01	20			
1841	592	Territorio delle 2 Miglia	90	84	00	27	95			
1842	592	Territorio delle 2 Miglia	90	206	00	47	84			
1843	592							00.76.99		
1844	593	Territorio delle 2 Miglia	92	88	00	68	45			
1845	593	Territorio delle 2 Miglia	92	89	00	00	42			

309

SERVIZIO URBANISTICO REGIONALE - BARI
REGIONE PUGLIA
Studio U. - Bari

REGIONE PUGLIA - ASSESSORATO AGRICOLTURA E FORESTE
Ufficio Usi Civici
Comune di MARTINA FRANCA - prov. di Taranto

Inventario dei Beni di Uso Civico
Stato Occupatori "1" - Verifica Nucera del 08/07/1959

N. Prog	Num. d' ordine della verifica Nucera	Dati Catastali			Estensione			Sommatoria particelle accorpate	Note della Verifica Nucera	Annotazioni di Inventario
		Contrada	Foglio	Particella	Ha	Are	Ca			
1846	593							00.68.87		
1847	594	Territorio delle 2 Miglia	89	101	00	67	23			
1848	594	Territorio delle 2 Miglia	89	102	00	01	28			
1849	594							00.68.51		
1850	595	Territorio delle 2 Miglia	88	171	00	40	70			
1851	596	Territorio delle 2 Miglia	92	36	00	04	34			
1852	596	Territorio delle 2 Miglia	92	53	00	64	48			
1853	596							00.68.82		
1854	597	Territorio delle 2 Miglia	59	106	00	10	78			
1855	598	Territorio delle 2 Miglia	66	168	00	88	03			
1856	599	Territorio delle 2 Miglia	59	66/a	00	00	03			
1857	599	Territorio delle 2 Miglia	59	124	00	24	20			
1858	599	Territorio delle 2 Miglia	59	125/a	00	21	30			
1859	599	Territorio delle 2 Miglia	59	127/a	00	00	70			
1860	599	Territorio delle 2 Miglia	59	128/a	00	01	25			
1861	599	Territorio delle 2 Miglia	59	128/c	00	00	20			
1862	599							00.47.68		
1863	600	Territorio delle 2 Miglia	170	75	00	88	10			
1864	601	Territorio delle 2 Miglia	130	153/a	00	00	59			
1865	601	Territorio delle 2 Miglia	130	280/b	00	35	57			
1866	601							00.36.16		

SERVIZIO URBANISTICO REGIONALE - BARI
REGIONE PUGLIA

Studio M. - Bari

310

REGIONE PUGLIA - ASSESSORATO AGRICOLTURA E FORESTE
Ufficio Usi Civici
Comune di MARTINA FRANCA - prov. di Taranto

Inventario dei Beni di Uso Civico
Stato Occupatori "1" - Verifica Nucera del 08/07/1959

N. Prog	Num. d' ordine della verifica Nucera	Dati Catastali			Estensione			Sommatoria particelle accorpate	Note della Verifica Nucera	Annotazioni di Inventario
		Contrada	Foglio	Particella	Ha	Are	Ca			
1867	602	Territorio delle 2 Miglia	91	178	00	16	41			
1868	602	Territorio delle 2 Miglia	91	179	00	01	84			
1869	602							00.18.25		
1870	603	Territorio delle 2 Miglia	109	104	02	17	62			
1871	603	Territorio delle 2 Miglia	109	105	00	02	19			
1872	603	Territorio delle 2 Miglia	109	165	00	28	50			
1873	603							02.48.31		
1874	604	Territorio delle 2 Miglia	130	154	00	01	10			
1875	604	Territorio delle 2 Miglia	130	240	00	19	00			
1876	604	Territorio delle 2 Miglia	130	155/a	00	49	60			
1877	604							00.69.70		
1878	605	Territorio delle 2 Miglia	128	62/d	00	31	00			
1879	606	Territorio delle 2 Miglia	151	56	01	05	03			
1880	607	Territorio delle 2 Miglia	172	182/a	00	04	00			
1881	607	Territorio delle 2 Miglia	172	126/a	00	47	62			
1882	607	Territorio delle 2 Miglia	172	128/a	00	14	47			
1883	607	Territorio delle 2 Miglia	172	126/b	00	35	00			
1884	607	Territorio delle 2 Miglia	172	128/f	00	01	43			
1885	607							01.02.52		
1886	608	Territorio delle 2 Miglia	65	118	00	02	49			
1887	608	Territorio delle 2 Miglia	65	119	00	99	28			

3 ll

SERVIZIO URBANISTICO REGIONALE - BARI
REGIONE PUGLIA
Studio N. - Bari

REGIONE PUGLIA - ASSESSORATO AGRICOLTURA E FORESTE
Ufficio Usi Civici
Comune di MARTINA FRANCA - prov. di Taranto

Inventario dei Beni di Uso Civico
Stato Occupatori "1" - Verifica Nucera del 08/07/1959

N. Prog	Num. d' ordine della verifica Nucera	Dati Catastali			Estensione			Sommatoria particelle accorpate	Note della Verifica Nucera	Annotazioni di Inventario
		Contrada	Foglio	Particella	Ha	Are	Ca			
1888	608							01.01.77		
1889	609	Territorio delle 2 Miglia	127	120	00	00	90			
1890	609	Territorio delle 2 Miglia	127	121	00	91	30			
1891	609							00.92.20		
1892	610/611	Territorio delle 2 Miglia	128	115	00	32	25			
1893	612	Territorio delle 2 Miglia	130	152/a	00	38	29			
1894	613	Territorio delle 2 Miglia	93	7	00	54	45			
1895	614	Territorio delle 2 Miglia	110	153	00	00	50			
1896	614	Territorio delle 2 Miglia	110	261/c	00	05	90			
1897	614							00.06.40		
1898	615	Territorio delle 2 Miglia	59	63	00	03	20			
1899	615	Territorio delle 2 Miglia	59	68	00	00	80			
1900	615	Territorio delle 2 Miglia	59	132	00	10	20			
1901	615	Territorio delle 2 Miglia	59	66/b	00	01	93			
1902	615	Territorio delle 2 Miglia	59	125/b	00	09	12			
1903	615	Territorio delle 2 Miglia	59	127/b	00	01	64			
1904	615	Territorio delle 2 Miglia	59	128/b	00	20	79			
1905	615	Territorio delle 2 Miglia	59	132	00	10	20			
1906	615							00.57.86		
1907	616	Territorio delle 2 Miglia	91	139	00	00	56			
1908	616	Territorio delle 2 Miglia	91	136/a	00	34	09			

312

SERVIZIO URBANISTICO REGIONALE - BARI
REGIONE PUGLIA
Stralcio M. - Bari

REGIONE PUGLIA - ASSESSORATO AGRICOLTURA E FORESTE
Ufficio Usi Civici
Comune di MARTINA FRANCA - prov. di Taranto

Inventario dei Beni di Uso Civico
Stato Occupatori "1" - Verifica Nucera del 08/07/1959

N. Prog	Num. d' ordine della verifica Nucera	Dati Catastali			Estensione			Sommatoria particelle accorpate	Note della Verifica Nucera	Annotazioni di Inventario
		Contrada	Foglio	Particella	Ha	Are	Ca			
1909	616	Territorio delle 2 Miglia	91	137/a	00	01	46			
1910	616							00.36.11		
1911	617	Territorio delle 2 Miglia	128	60/b	00	46	50			
1912	618	Territorio delle 2 Miglia	126	99	00	03	05			
1913	618	Territorio delle 2 Miglia	126	100	01	03	60			
1914	618							01.06.65		
1915	619	Territorio delle 2 Miglia	130	188	00	27	83			
1916	619	Territorio delle 2 Miglia	130	193	00	05	54			
1917	619							00.33.37		
1918	620	Territorio delle 2 Miglia	93	46	00	69	30			
1919	621	Territorio delle 2 Miglia	133	126	00	26	90			
1920	622	Territorio delle 2 Miglia	150	225	00	65	82			
1921	622	Territorio delle 2 Miglia	150	226	00	00	40			
1922	622							00.66.22		
1923	623	Territorio delle 2 Miglia	133	127	00	13	06			
1924	623	Territorio delle 2 Miglia	133	77	00	10	80			
1925	623							00.23.86		
1926	624	Territorio delle 2 Miglia	93	45	00	64	60			
1927	625	Territorio delle 2 Miglia	93	171	00	36	35			
1928	625	Territorio delle 2 Miglia	93	172	00	09	47			
1929	625							00.45.82		

313

SERVIZIO URBANISTICO REGIONALE - BARI
REGIONE PUGLIA
Bari

REGIONE PUGLIA - ASSESSORATO AGRICOLTURA E FORESTE
Ufficio Usi Civici
Comune di MARTINA FRANCA - prov. di Taranto

Inventario dei Beni di Uso Civico
Stato Occupatori "1" - Verifica Nucera del 08/07/1959

N. Prog	Num. d' ordine della verifica Nucera	Dati Catastali			Estensione			Sommatoria particelle accorpate	Note della Verifica Nucera	Annotazioni di Inventario
		Contrada	Foglio	Particella	Ha	Are	Ca			
1930	626	Territorio delle 2 Miglia	130	43/c	00	10	56			
1931	627	Territorio delle 2 Miglia	133	40	00	20	12			
1932	627	Territorio delle 2 Miglia	133	80	00	41	10			
1933	627							00.61.22		
1934	628	Territorio delle 2 Miglia	93	92	00	00	91			
1935	628	Territorio delle 2 Miglia	93	95	00	23	30			
1936	628	Territorio delle 2 Miglia	93	144	00	10	70			
1937	628	Territorio delle 2 Miglia	93	168	00	01	71			
1938	628	Territorio delle 2 Miglia	93	169	00	10	03			
1939	628							00.46.65		
1940	629	Territorio delle 2 Miglia	93	39	00	35	92			
1941	629	Territorio delle 2 Miglia	93	91	00	10	43			
1942	629	Territorio delle 2 Miglia	93	93	00	02	76			
1943	629	Territorio delle 2 Miglia	93	166	00	00	37			
1944	629							00.49.48		
1945	630	Territorio delle 2 Miglia	129	122	00	57	80			
1946	630	Territorio delle 2 Miglia	129	133	00	03	65			
1947	630							00.61.45		
1948	631	Territorio delle 2 Miglia	89	223	00	80	78			
1949	631	Territorio delle 2 Miglia	89	255	00	18	10			
1950	631							00.98.88		

SERVIZIO URBANISTICO REGIONALE - BARI
REGIONE PUGLIA

314

Studio M. - Bari

REGIONE PUGLIA - ASSESSORATO AGRICOLTURA E FORESTE
Ufficio Usi Civici
Comune di MARTINA FRANCA - prov. di Taranto

Inventario dei Beni di Uso Civico
Stato Occupatori "1" - Verifica Nucera del 08/07/1959

N. Prog	Num. d' ordine della verifica Nucera	Dati Catastali			Estensione			Sommatoria particelle accorpate	Note della Verifica Nucera	Annotazioni di Inventario
		Contrada	Foglio	Particella	Ha	Are	Ca			
1951	632	Territorio delle 2 Miglia	129	132	00	65	10			
1952	633	Territorio delle 2 Miglia	111	151/a	00	00	48			
1953	633	Territorio delle 2 Miglia	111	151/c	00	00	20			
1954	633	Territorio delle 2 Miglia	111	152/b	00	50	79			
1955	633							00.51.47		
1956	634	Territorio delle 2 Miglia	90	3/b	00	00	40			
1957	634	Territorio delle 2 Miglia	90	3/h	00	31	92			
1958	634	Territorio delle 2 Miglia	90	12/d	00	00	85			
1959	634							00.33.17		
1960	635	Territorio delle 2 Miglia	96	85/a	00	43	51			
1961	636	Territorio delle 2 Miglia	135	25	00	35	09			
1962	636	Territorio delle 2 Miglia	135	28	00	00	14			
1963	636							00.35.23		
1964	637	Territorio delle 2 Miglia	152	14	00	00	90			
1965	637	Territorio delle 2 Miglia	152	15	00	91	77			
1966	637							00.92.67		
1967	638	Territorio delle 2 Miglia	90	163/1	00	01	92			
1968	638	Territorio delle 2 Miglia	90	164	00	75	78			
1969	638	Territorio delle 2 Miglia	90	165	00	63	44			
1970	638							01.41.14		
1971	639	Territorio delle 2 Miglia	107	81	00	53	28			

SERVIZIO URBANISTICO REGIONALE - BARI
REGIONE PUGLIA
Studio M. - Bari

315

REGIONE PUGLIA - ASSESSORATO AGRICOLTURA E FORESTE
Ufficio Usi Civici
Comune di MARTINA FRANCA - prov. di Taranto

Inventario dei Beni di Uso Civico
Stato Occupatori "1" - Verifica Nucera del 08/07/1959

N. Prog	Num. d' ordine della verifica Nucera	Dati Catastali			Estensione			Sommatoria particelle accorpate	Note della Verifica Nucera	Annotazioni di Inventario
		Contrada	Foglio	Particella	Ha	Are	Ca			
775	250	Territorio delle 2 Miglia	62	149	00	00	52			
776	250							00.70.55		
777	251	Territorio delle 2 Miglia	130	27	00	00	75			
778	251	Territorio delle 2 Miglia	130	28	01	34	80			
779	251	Territorio delle 2 Miglia	130	29	00	01	59			
780	251							01.37.14		
781	252	Territorio delle 2 Miglia	129	14	00	43	27			
782	253	Territorio delle 2 Miglia	107	77	00	01	24			
783	253	Territorio delle 2 Miglia	107	78	00	74	05			
784	253							00.75.29		
785	254	Territorio delle 2 Miglia	68	61/a	00	58	15			
786	254	Territorio delle 2 Miglia	68	62	00	00	88			
787	254							00.59.03		
788	255	Territorio delle 2 Miglia	153	92/a	00	13	72			
789	255	Territorio delle 2 Miglia	153	132/a	00	24	70			
790	255	Territorio delle 2 Miglia	153	132/c	00	00	46			
791	255							00.38.88		
792	256	Territorio delle 2 Miglia	90	241	00	50	60			
793	257	Territorio delle 2 Miglia	152	106/c	00	06	40			
794	257	Territorio delle 2 Miglia	152	107/c	00	22	80			
795	257							00.29.20		

316

SERVIZIO URBANISTICO REGIONALE - BARI
REGIONE PUGLIA

REGIONE PUGLIA - ASSESSORATO AGRICOLTURA E FORESTE
Ufficio Usi Civici
Comune di MARTINA FRANCA - prov. di Taranto

Inventario dei Beni di Uso Civico
Stato Occupatori "1" - Verifica Nucera del 08/07/1959

N. Prog	Num. d' ordine della verifica Nucera	Dati Catastali			Estensione			Sommatoria particelle accorpate	Note della Verifica Nucera	Annotazioni di Inventario
		Contrada	Foglio	Particella	Ha	Are	Ca			
796	258	Territorio delle 2 Miglia	153	92/b	00	20	78			
797	258	Territorio delle 2 Miglia	153	132/b	00	14	09			
798	258	Territorio delle 2 Miglia	153	132/d	00	00	35			
799	258							00.35.22		
800	259	Territorio delle 2 Miglia	132	184	00	08	73			
801	260	Territorio delle 2 Miglia	171	39	00	75	08			
802	260	Territorio delle 2 Miglia	171	40	00	00	88			
803	260							00.75.96		
804	261	Territorio delle 2 Miglia	111	50	00	01	58			
805	261	Territorio delle 2 Miglia	111	51	00	54	26			
806	261	Territorio delle 2 Miglia	111	52	00	67	01			
807	261							01.22.83		
808	262	Territorio delle 2 Miglia	132	159	00	06	98			
809	262	Territorio delle 2 Miglia	132	161	00	09	03			
810	262							00.16.01		
811	263	Territorio delle 2 Miglia	112	1	01	55	80			
812	263	Territorio delle 2 Miglia	112	2	00	02	67			
813	263							01.58.47		
814	264	Territorio delle 2 Miglia	89	145	00	40	90			
815	264	Territorio delle 2 Miglia	89	146	00	01	04			
816	264							00.41.94		

SERVIZIO URBANISTICO REGIONALE - BARI
REGIONE PUGLIA

317

Studio M. - Bari

REGIONE PUGLIA - ASSESSORATO AGRICOLTURA E FORESTE
Ufficio Usi Civici
Comune di MARTINA FRANCA - prov. di Taranto

Inventario dei Beni di Uso Civico
Stato Occupatori "1" - Verifica Nucera del 08/07/1959

N. Prog	Num. d' ordine della verifica Nucera	Dati Catastali			Estensione			Sommatoria particelle accorpate	Note della Verifica Nucera	Annotazioni di Inventario
		Contrada	Foglio	Particella	Ha	Are	Ca			
817	265	Territorio delle 2 Miglia	132	84	00	38	89			
818	265	Territorio delle 2 Miglia	132	85	00	33	25			
819	265							00.72.14		
820	266	Territorio delle 2 Miglia	130	63	00	50	08			
821	267	Territorio delle 2 Miglia	132	130	00	01	03			
822	267	Territorio delle 2 Miglia	130	131/b	00	63	29			
823	267	Territorio delle 2 Miglia	154	131	00	00	72			
824	267	Territorio delle 2 Miglia	154	132	00	58	10			
825	267							01.23.14		
826	268	Territorio delle 2 Miglia	98	17	00	85	52			
827	269	Territorio delle 2 Miglia	90	168	00	15	10			
828	270	Territorio delle 2 Miglia	89	123	00	01	75			
829	270	Territorio delle 2 Miglia	89	124	00	70	06			
830	270							00.71.81		
831	271	Territorio delle 2 Miglia	68	42	00	98	40			
832	271	Territorio delle 2 Miglia	68	43	00	01	30			
833	271							00.99.70		
834	272	Territorio delle 2 Miglia	62	98	00	81	39			
835	273	Territorio delle 2 Miglia	62	146	00	05	24			
836	273	Territorio delle 2 Miglia	62	174	00	29	01			
837	273							00.34.25		

SERVIZIO URBANISTICO REGIONALE - BARI
REGIONE PUGLIA

Studio M. - Bari

REGIONE PUGLIA - ASSESSORATO AGRICOLTURA E FORESTE
Ufficio Usi Civici
Comune di MARTINA FRANCA - prov. di Taranto

Inventario dei Beni di Uso Civico
Stato Occupatori "1" - Verifica Nucera del 08/07/1959

N. Prog	Num. d' ordine della verifica Nucera	Dati Catastali			Estensione			Sommatoria particelle accorpate	Note della Verifica Nucera	Annotazioni di Inventario
		Contrada	Foglio	Particella	Ha	Are	Ca			
838	274	Territorio delle 2 Miglia	62	119	00	75	02			
839	274	Territorio delle 2 Miglia	62	120	00	87	84			
840	274							01.62.86		
841	275	Territorio delle 2 Miglia	66	32	00	93	30			
842	275	Territorio delle 2 Miglia	66	35	01	22	83			
843	275							02.16.13		
844	276	Territorio delle 2 Miglia	68	69	00	01	38			
845	276	Territorio delle 2 Miglia	68	70	00	98	30			
846	276							00.99.68		
847	277	Territorio delle 2 Miglia	62	106	00	00	60			
848	277	Territorio delle 2 Miglia	62	105	00	86	90			
849	277							00.87.50		
850	278	Territorio delle 2 Miglia	66	69	00	02	90			
851	278	Territorio delle 2 Miglia	66	70	00	83	72			
852	278	Territorio delle 2 Miglia	66	206	00	39	52			
853	278	Territorio delle 2 Miglia	68	98	00	85	20			
854	278	Territorio delle 2 Miglia	68	99	00	00	86			
855	278	Territorio delle 2 Miglia	66	124	00	75	30			
856	278							02.87.50		
857	279	Territorio delle 2 Miglia	68	131/a	00	00	33			
858	279	Territorio delle 2 Miglia	68	132/b	00	00	20			

SERVIZIO URBANISTICO REGIONALE - BARI
REGIONE PUGLIA

319

Studio M. - Bari

REGIONE PUGLIA - ASSESSORATO AGRICOLTURA E FORESTE
Ufficio Usi Civici
Comune di MARTINA FRANCA - prov. di Taranto

Inventario dei Beni di Uso Civico
Stato Occupatori "1" - Verifica Nucera del 08/07/1959

N. Prog	Num. d' ordine della verifica Nucera	Dati Catastali			Estensione			Sommatoria particelle accorpate	Note della Verifica Nucera	Annotazioni di Inventario
		Contrada	Foglio	Particella	Ha	Are	Ca			
859	279	Territorio delle 2 Miglia	68	167	00	32	59			
860	279							00.33.12		
861	280	Territorio delle 2 Miglia	62	125	00	51	01			
862	280	Territorio delle 2 Miglia	62	126	00	00	72			
863	280							00.51.73		
864	281	Territorio delle 2 Miglia	62	104	00	57	85			
865	281	Territorio delle 2 Miglia	62	147	00	11	17			
866	281	Territorio delle 2 Miglia	66	77	00	00	96			
867	281	Territorio delle 2 Miglia	66	78	01	03	84			
868	281	Territorio delle 2 Miglia	65	115	00	56	72			
869	281	Territorio delle 2 Miglia	65	117	00	01	06			
870	281							02.31.60		
871	282	Territorio delle 2 Miglia	68	133	00	01	48			
872	282	Territorio delle 2 Miglia	68	134	00	73	92			
873	282							00.75.40		
874	283	Territorio delle 2 Miglia	66	74	00	90	22			
875	284	Territorio delle 2 Miglia	68	91	00	87	18			
876	284	Territorio delle 2 Miglia	65	113	00	02	68			
877	284	Territorio delle 2 Miglia	65	114	00	53	00			
878	284	Territorio delle 2 Miglia	65	175	00	21	00			
879	284							01.63.86		

SERVIZIO URBANISTICO REGIONALE - BARI
REGIONE PUGLIA

320

Studio M. - Bari

REGIONE PUGLIA - ASSESSORATO AGRICOLTURA E FORESTE
Ufficio Usi Civici
Comune di MARTINA FRANCA - prov. di Taranto

Inventario dei Beni di Uso Civico
Stato Occupatori "1" - Verifica Nucera del 08/07/1959

N. Prog	Num. d' ordine della verifica Nucera	Dati Catastali			Estensione			Sommatoria particelle accorpate	Note della Verifica Nucera	Annotazioni di Inventario
		Contrada	Foglio	Particella	Ha	Are	Ca			
880	285	Territorio delle 2 Miglia	69	65	00	45	83			
881	285	Territorio delle 2 Miglia	69	66/a	00	01	24			
882	285	Territorio delle 2 Miglia	69	67/a	00	01	48			
883	285							00.48.55		
884	286	Territorio delle 2 Miglia	68	118	00	69	80			
885	286	Territorio delle 2 Miglia	68	119	00	01	06			
886	286							00.70.86		
887	287	Territorio delle 2 Miglia	93	5	01	10	15			
888	287	Territorio delle 2 Miglia	93	6	00	00	95			
889	287							01.11.10		
890	288	Territorio delle 2 Miglia	62	141	00	35	92			
891	289	Territorio delle 2 Miglia	65	144/a	00	43	68			
892	290	Territorio delle 2 Miglia	66	152	00	65	74			
893	290	Territorio delle 2 Miglia	66	246	00	18	80			
894	290							00.84.54		
895	291	Territorio delle 2 Miglia	130	22	00	39	48			
896	292	Territorio delle 2 Miglia	111	28	00	01	03			
897	292	Territorio delle 2 Miglia	111	29	01	26	56			
898	292							01.27.59		
899	293	Territorio delle 2 Miglia	65	220	00	21	90			
900	294	Territorio delle 2 Miglia	88	14	00	83	16			

SERVIZIO URBANISTICO REGIONALE - BARI
REGIONE PUGLIA

321

Studio M. - Bari

REGIONE PUGLIA - ASSESSORATO AGRICOLTURA E FORESTE
Ufficio Usi Civici
Comune di MARTINA FRANCA - prov. di Taranto

Inventario dei Beni di Uso Civico
Stato Occupatori "1" - Verifica Nucera del 08/07/1959

N. Prog	Num. d' ordine della verifica Nucera	Dati Catastali			Estensione			Sommatoria particelle accorpate	Note della Verifica Nucera	Annotazioni di Inventario
		Contrada	Foglio	Particella	Ha	Are	Ca			
901	294	Territorio delle 2 Miglia	88	15	00	00	32			
902	294	Territorio delle 2 Miglia	88	43	00	00	35			
903	294							00.84.63		
904	295	Territorio delle 2 Miglia	133	63	00	01	00			
905	295	Territorio delle 2 Miglia	133	64	00	62	98			
906	295							00.63.98		
907	296	Territorio delle 2 Miglia	154	129/a	00	49	10			
908	297	Territorio delle 2 Miglia	65	45	00	21	90			
909	298	Territorio delle 2 Miglia	65	26/a	00	18	40			
910	299	Territorio delle 2 Miglia	65	22	00	74	84			
911	299	Territorio delle 2 Miglia	65	20	00	77	88			
912	299	Territorio delle 2 Miglia	65	21	00	00	96			
913	299							01.53.68		
914	300	Territorio delle 2 Miglia	134	8/a	00	01	12			
915	300	Territorio delle 2 Miglia	134	9/a	00	58	86			
916	300							00.59.98		
917	301	Territorio delle 2 Miglia	65	26/b	00	18	60			
918	301	Territorio delle 2 Miglia	65	26/f	00	19	62			
919	301	Territorio delle 2 Miglia	65	187	00	55	38			
920	301	Territorio delle 2 Miglia	127	93	00	00	88			
921	301	Territorio delle 2 Miglia	127	94	00	61	50			

322

SERVIZIO URBANISTICO REGIONALE - BARI
REGIONE PUGLIA

Studio M. - Bari

REGIONE PUGLIA - ASSESSORATO AGRICOLTURA E FORESTE
Ufficio Usi Civici
Comune di MARTINA FRANCA - prov. di Taranto

Inventario dei Beni di Uso Civico
Stato Occupatori "1" - Verifica Nucera del 08/07/1959

N. Prog	Num. d' ordine della verifica Nucera	Dati Catastali			Estensione			Sommatoria particelle accorpate	Note della Verifica Nucera	Annotazioni di Inventario
		Contrada	Foglio	Particella	Ha	Are	Ca			
922	301							01.55.98		
923	302	Territorio delle 2 Miglia	154	139/c	00	00	86			
924	302	Territorio delle 2 Miglia	154	140	00	37	92			
925	302							00.38.78		
926	303	Territorio delle 2 Miglia	154	129/b	00	79	30			
927	303	Territorio delle 2 Miglia	154	130	00	00	70			
928	303	Territorio delle 2 Miglia	154	40	00	33	22			
929	303							01.13.22		
930	304	Territorio delle 2 Miglia	65	26/e	00	18	60			
931	305	Territorio delle 2 Miglia	65	26/c	00	19	40			
932	306	Territorio delle 2 Miglia	64	146	00	33	93			
933	306	Territorio delle 2 Miglia	64	147	00	00	31			
934	306							00.34.24		
935	307	Territorio delle 2 Miglia	69	66/b	00	53	73			
936	307	Territorio delle 2 Miglia	69	67/b	00	00	45			
937	307							00.54.18		
938	308	Territorio delle 2 Miglia	65	26/d	00	18	80			
939	309	Territorio delle 2 Miglia	64	49	00	33	20			
940	309	Territorio delle 2 Miglia	64	51	00	00	31			
941	309							00.33.51		
942	310	Territorio delle 2 Miglia	130	217/a	00	12	34			

323

SERVIZIO URBANISTICO REGIONALE - BARI
REGIONE PUGLIA
Studio M. - Bari

REGIONE PUGLIA - ASSESSORATO AGRICOLTURA E FORESTE
Ufficio Usi Civici
Comune di MARTINA FRANCA - prov. di Taranto

Inventario dei Beni di Uso Civico
Stato Occupatori "1" - Verifica Nucera del 08/07/1959

N. Prog	Num. d' ordine della verifica Nucera	Dati Catastali			Estensione			Sommatoria particelle accorpate	Note della Verifica Nucera	Annotazioni di Inventario
		Contrada	Foglio	Particella	Ha	Are	Ca			
943	311	Territorio delle 2 Miglia	130	108	00	00	75			
944	311	Territorio delle 2 Miglia	130	288	00	33	20			
945	311	Territorio delle 2 Miglia	130	300	00	27	75			
946	311							00.61.70		
947	312	Territorio delle 2 Miglia	131	134	00	43	58			
948	312	Territorio delle 2 Miglia	131	181	00	29	07			
949	312							00.72.65		
950	313	Territorio delle 2 Miglia	127	67	00	00	74			
951	313	Territorio delle 2 Miglia	127	68	00	85	58			
952	313							00.86.32		
953	314	Territorio delle 2 Miglia	172	131	00	51	35			
954	315	Territorio delle 2 Miglia	172	129	00	01	31			
955	315	Territorio delle 2 Miglia	172	130	00	70	51			
956	315							00.71.82		
957	316	Territorio delle 2 Miglia	91	216	00	07	60			
958	316	Territorio delle 2 Miglia	91	217	00	03	12			
959	316	Territorio delle 2 Miglia	110	281	00	09	12			
960	316	Territorio delle 2 Miglia	110	329	00	16	38			
961	316							00.36.22		
962	317	Territorio delle 2 Miglia	90	272/e	00	01	85			
963	317	Territorio delle 2 Miglia	109	53	00	53	03			

SERVIZIO URBANISTICO REGIONALE - BARI
REGIONE PUGLIA

324

Studio M. - Bari

REGIONE PUGLIA - ASSESSORATO AGRICOLTURA E FORESTE
Ufficio Usi Civici
Comune di MARTINA FRANCA - prov. di Taranto

Inventario dei Beni di Uso Civico
Stato Occupatori "1" - Verifica Nucera del 08/07/1959

N. Prog	Num. d' ordine della verifica Nucera	Dati Catastali			Estensione			Sommatoria particelle accorpate	Note della Verifica Nucera	Annotazioni di Inventario
		Contrada	Foglio	Particella	Ha	Are	Ca			
964	317	Territorio delle 2 Miglia	109	54	00	00	23			
965	317	-						00.55.11		
966	318	Territorio delle 2 Miglia	58	58/d	00	38	30			
967	318	Territorio delle 2 Miglia	58	64/b	00	05	80			
968	318							00.44.10		
969	319	Territorio delle 2 Miglia	151	72	00	00	48			
970	319	Territorio delle 2 Miglia	151	71	00	81	80			
971	319							00.82.28		
972	320	Territorio delle 2 Miglia	173	133	00	00	42			
973	320	Territorio delle 2 Miglia	173	134	00	43	30			
974	320							00.43.72		
975	321	Territorio delle 2 Miglia	90	238/a	00	10	20			
976	322	Territorio delle 2 Miglia	136	62	00	03	55			
977	322	Territorio delle 2 Miglia	136	63	00	33	80			
978	322	Territorio delle 2 Miglia	136	184	00	40	20			
979	322	Territorio delle 2 Miglia	136	188	00	02	82			
980	322							00.80.37		
981	323	Territorio delle 2 Miglia	90	272/a	00	01	45			
982	323	Territorio delle 2 Miglia	90	272/g	00	00	50			
983	323							00.01.95		
984	324	Territorio delle 2 Miglia	91	306	00	11	61			

SERVIZIO URBANISTICO REGIONALE - BARI
REGIONE PUGLIA

Studio M. - Bari

REGIONE PUGLIA - ASSESSORATO AGRICOLTURA E FORESTE
Ufficio Usi Civici
Comune di MARTINA FRANCA - prov. di Taranto

Inventario dei Beni di Uso Civico
Stato Occupatori "1" - Verifica Nucera del 08/07/1959

N. Prog	Num. d' ordine della verifica Nucera	Dati Catastali			Estensione			Sommatoria particelle accorpate	Note della Verifica Nucera	Annotazioni di Inventario
		Contrada	Foglio	Particella	Ha	Are	Ca			
985	325	Territorio delle 2 Miglia	91	305	00	12	22			
986	326	Territorio delle 2 Miglia	91	187	00	12	02			
987	327	Territorio delle 2 Miglia	90	60	00	12	20			
988	328	Territorio delle 2 Miglia	87	24	01	20	36			
989	328	Territorio delle 2 Miglia	87	25	00	02	09			
990	328							01.22.45		
991	329	Territorio delle 2 Miglia	172	79/a	00	00	10			
992	329	Territorio delle 2 Miglia	172	79/c	00	37	83			
993	329							00.37.93		
994	330	Territorio delle 2 Miglia	172	6	00	00	72			
995	330	Territorio delle 2 Miglia	172	215	00	40	84			
996	330							00.41.56		
997	331	Territorio delle 2 Miglia	91	88	00	01	08			
998	331	Territorio delle 2 Miglia	91	93	00	43	90			
999	331							00.44.98		
1000	332	Territorio delle 2 Miglia	89	80/a	00	24	25			
1001	332	Territorio delle 2 Miglia	89	80/d	00	03	79			
1002	332	Territorio delle 2 Miglia	89	81	00	00	58			
1003	332							00.28.62		
1004	333	Territorio delle 2 Miglia	89	49/a	00	35	30			
1005	333	Territorio delle 2 Miglia	89	50	00	00	97			

SERVIZIO URBANISTICO REGIONALE - BARI
REGIONE PUGLIA

326

Studio M. - Bari

REGIONE PUGLIA - ASSESSORATO AGRICOLTURA E FORESTE
Ufficio Usi Civici
Comune di MARTINA FRANCA - prov. di Taranto

Inventario dei Beni di Uso Civico
Stato Occupatori "1" - Verifica Nucera del 08/07/1959

N. Prog	Num. d' ordine della verifica Nucera	Dati Catastali			Estensione			Sommatoria particelle accorpate	Note della Verifica Nucera	Annotazioni di Inventario
		Contrada	Foglio	Particella	Ha	Are	Ca			
1006	333							00.36.27		
1007	334	Territorio delle 2 Miglia	65	61	00	32	30			
1008	334	Territorio delle 2 Miglia	65	199	00	55	23			
1009	334	Territorio delle 2 Miglia	65	201	00	06	67			
1010	334							00.94.20		
1011	335	Territorio delle 2 Miglia	154	44	01	53	21			
1012	336	Territorio delle 2 Miglia	89	55	00	02	67			
1013	336	Territorio delle 2 Miglia	89	56	00	74	59			
1014	336							00.77.26		
1015	337	Territorio delle 2 Miglia	127	60	00	01	50			
1016	337	Territorio delle 2 Miglia	127	61	00	89	80			
1017	337							00.91.30		
1018	338	Territorio delle 2 Miglia	111	176	00	00	84			
1019	338	Territorio delle 2 Miglia	111	177	00	58	03			
1020	338							00.58.87		
1021	339	Territorio delle 2 Miglia	154	43	00	01	60			
1022	339	Territorio delle 2 Miglia	154	155	00	83	32			
1023	339	Territorio delle 2 Miglia	154	62	00	76	14			
1024	339	Territorio delle 2 Miglia	154	63	00	00	39			
1025	339	Territorio delle 2 Miglia	154	64	00	67	40			
1026	339							02.28.85		

SERVIZIO URBANISTICO REGIONALE - BARI
REGIONE PUGLIA

327

Studio M. - Bari

REGIONE PUGLIA - ASSESSORATO AGRICOLTURA E FORESTE
Ufficio Usi Civici
Comune di MARTINA FRANCA - prov. di Taranto

Inventario dei Beni di Uso Civico
Stato Occupatori "1" - Verifica Nucera del 08/07/1959

N. Prog	Num. d' ordine della verifica Nucera	Dati Catastali			Estensione			Sommatoria particelle accorpate	Note della Verifica Nucera	Annotazioni di Inventario
		Contrada	Foglio	Particella	Ha	Are	Ca			
1027	340	Territorio delle 2 Miglia	171	72	00	46	44			
1028	341	Territorio delle 2 Miglia	134	99	00	85	39			
1029	341	Territorio delle 2 Miglia	134	100	00	00	54			
1030	341							00.85.93		
1031	342	Territorio delle 2 Miglia	111	195	00	00	60			
1032	342	Territorio delle 2 Miglia	111	196	00	26	34			
1033	342	Territorio delle 2 Miglia	111	197	00	65	25			
1034	342	Territorio delle 2 Miglia	111	198	00	00	88			
1035	342	Territorio delle 2 Miglia	111	199	00	72	72			
1036	342							01.65.79		
1037	343	Territorio delle 2 Miglia	171	3	00	72	85			
1038	343	Territorio delle 2 Miglia	171	4	00	01	01			
1039	343							00.73.86		
1040	344	Territorio delle 2 Miglia	109	15	00	38	26			
1041	344	Territorio delle 2 Miglia	109	16	00	01	56			
1042	344							00.39.82		
1043	345	Territorio delle 2 Miglia	89	264	00	47	70			
1044	345	Territorio delle 2 Miglia	89	265	00	19	68			
1045	345	Territorio delle 2 Miglia	89	267	00	00	29			
1046	345	Territorio delle 2 Miglia	89	268	00	34	78			
1047	345							01.02.45		

SERVIZIO URBANISTICO REGIONALE - BARI
REGIONE PUGLIA

328

Studio M. - Bari

REGIONE PUGLIA - ASSESSORATO AGRICOLTURA E FORESTE
Ufficio Usi Civici
Comune di MARTINA FRANCA - prov. di Taranto

Inventario dei Beni di Uso Civico
Stato Occupatori "1" - Verifica Nucera del 08/07/1959

N. Prog	Num. d' ordine della verifica Nucera	Dati Catastali			Estensione			Sommatoria particelle accorpate	Note della Verifica Nucera	Annotazioni di Inventario
		Contrada	Foglio	Particella	Ha	Are	Ca			
1048	346	Territorio delle 2 Miglia	109	32/a	00	28	50			
1049	347	Territorio delle 2 Miglia	135	75	00	00	82			
1050	347	Territorio delle 2 Miglia	135	76	00	71	53			
1051	347							00.72.35		
1052	348	Territorio delle 2 Miglia	63	57	00	00	36			
1053	348	Territorio delle 2 Miglia	63	148	00	28	80			
1054	348							00.29.16		
1055	349	Territorio delle 2 Miglia	63	58	00	23	65			
1056	349	Territorio delle 2 Miglia	63	151	00	00	58			
1057	349							00.24.23		
1058	350	Territorio delle 2 Miglia	63	56/a	00	23	10			
1059	350	Territorio delle 2 Miglia	63	55/a	00	17	90			
1060	350							00.41.00		
1061	351	Territorio delle 2 Miglia	108	25	00	78	15			
1062	351	Territorio delle 2 Miglia	127	54	01	03	00			
1063	351	Territorio delle 2 Miglia	127	55	00	01	10			
1064	352	Territorio delle 2 Miglia	127	129	00	93	63			
1065	352	Territorio delle 2 Miglia	127	130	00	00	99			
1066	351/352							02.76.87		
1067	353	Territorio delle 2 Miglia	63	149	00	20	85			
1068	354	Territorio delle 2 Miglia	63	55/b	00	13	92			

SERVIZIO URBANISTICO REGIONALE - BARI
REGIONE PUGLIA

329

Studio M. - Bari

REGIONE PUGLIA - ASSESSORATO AGRICOLTURA E FORESTE
Ufficio Usi Civici
Comune di MARTINA FRANCA - prov. di Taranto

Inventario dei Beni di Uso Civico
Stato Occupatori "1" - Verifica Nucera del 08/07/1959

N. Prog	Num. d' ordine della verifica - Nucera	Dati Catastali			Estensione			Sommatoria particelle accorpate	Note della Verifica Nucera	Annotazioni di Inventario
		Contrada	Foglio	Particella	Ha	Are	Ca			
1069	354	Territorio delle 2 Miglia	63	56/b	00	25	80			
1070	354	Territorio delle 2 Miglia	63	55/c	00	00	16			
1071	354							00.39.88		
1072	355	Territorio delle 2 Miglia	130	141	00	02	86			
1073	355	Territorio delle 2 Miglia	130	142	00	08	73			
1074	355	Territorio delle 2 Miglia	149	25	00	84	60			
1075	355	Territorio delle 2 Miglia	149	26	00	01	17			
1076	355							00.97.36		
1077	356	Territorio delle 2 Miglia	93	121/e	00	03	80			
1078	356	Territorio delle 2 Miglia	93	122/e	00	00	90			
1079	356	Territorio delle 2 Miglia	93	121/f	00	01	60			
1080	356							00.06.30		
1081	357	Territorio delle 2 Miglia	93	121/d	00	34	25			
1082	357	Territorio delle 2 Miglia	93	121/c	00	34	45			
1083	357	Territorio delle 2 Miglia	93	122/d	00	00	46			
1084	357							00.69.16		
1085	358	Territorio delle 2 Miglia	91	194	00	17	25			
1086	359	Territorio delle 2 Miglia	94	6	00	01	35			
1087	359	Territorio delle 2 Miglia	94	7	01	15	57			
1088	359							01.16.92		
1089	360	Territorio delle 2 Miglia	65	140	01	08	01			

SERVIZIO URBANISTICO REGIONALE - BARI
REGIONE PUGLIA

330

Studio M. - Bari

REGIONE PUGLIA - ASSESSORATO AGRICOLTURA E FORESTE
Ufficio Usi Civici
Comune di MARTINA FRANCA - prov. di Taranto

Inventario dei Beni di Uso Civico
Stato Occupatori "1" - Verifica Nucera del 08/07/1959

N. Prog	Num. d' ordine della verifica Nucera	Dati Catastali			Estensione			Sommatoria particelle accorpate	Note della Verifica Nucera	Annotazioni di Inventario
		Contrada	Foglio	Particella	Ha	Are	Ca			
1090	361	Territorio delle 2 Miglia	64	4	00	01	00			
1091	361	Territorio delle 2 Miglia	64	5	00	86	50			
1092	361	Territorio delle 2 Miglia	93	82	00	72	80			
1093	361							01.60.30		
1094	362	Territorio delle 2 Miglia	108	5	00	01	09			
1095	362	Territorio delle 2 Miglia	108	6	00	97	07			
1096	362	Territorio delle 2 Miglia	150	124	00	01	36			
1097	362	Territorio delle 2 Miglia	150	125	01	35	78			
1098	362							02.35.30		
1099	363	Territorio delle 2 Miglia	127	135	01	47	80			
1100	363	Territorio delle 2 Miglia	127	136	00	00	78			
1101	363							01.48.58		
1102	364	Territorio delle 2 Miglia	92	37	00	66	56			
1103	364	Territorio delle 2 Miglia	151	22	00	02	03			
1104	364	Territorio delle 2 Miglia	151	112	00	56	17			
1105	364							01.24.76		
1106	365	Territorio delle 2 Miglia	130	6	00	00	24			
1107	365	Territorio delle 2 Miglia	130	9	00	74	35			
1108	365	Territorio delle 2 Miglia	130	251/a	00	28	20			
1109	365	Territorio delle 2 Miglia	130	4	00	63	34			
1110	365							01.66.13		

SERVIZIO URBANISTICO REGIONALE - BARI
REGIONE PUGLIA

331

Studio M. - Bari

REGIONE PUGLIA - ASSESSORATO AGRICOLTURA E FORESTE
Ufficio Usi Civici
Comune di MARTINA FRANCA - prov. di Taranto

Inventario dei Beni di Uso Civico
Stato Occupatori "1" - Verifica Nucera del 08/07/1959

N. Prog	Num. d' ordine della verifica Nucera	Dati Catastali			Estensione			Sommatoria particelle accorpate	Note della Verifica Nucera	Annotazioni di Inventario
		Contrada	Foglio	Particella	Ha	Are	Ca			
1111	366	Territorio delle 2 Miglia	151	44	00	70	48			
1112	366	Territorio delle 2 Miglia	151	45	00	17	77			
1113	366	Territorio delle 2 Miglia	151	46	00	01	04			
1114	366							00.89.29		
1115	367	Territorio delle 2 Miglia	125	86	00	94	24			
1116	368	Territorio delle 2 Miglia	111	166	00	00	40			
1117	368	Territorio delle 2 Miglia	111	167	00	29	40			
1118	368	Territorio delle 2 Miglia	111	214	00	00	62			
1119	368	Territorio delle 2 Miglia	111	215	00	55	17			
1120	368							00.85.59		
1121	369	Territorio delle 2 Miglia	111	112	00	85	81			
1122	370	Territorio delle 2 Miglia	109	119	00	62	29			
1123	370	Territorio delle 2 Miglia	109	120	00	01	27			
1124	370							00.63.56		
1125	371	Territorio delle 2 Miglia	173	56	00	00	50			
1126	371	Territorio delle 2 Miglia	173	57	00	85	15			
1127	371							00.85.65		
1128	372	Territorio delle 2 Miglia	126	111	01	21	74			
1129	372	Territorio delle 2 Miglia	126	112	00	00	88			
1130	372							01.22.62		
1131	373	Territorio delle 2 Miglia	93	1	00	48	55			

332

SERVIZIO URBANISTICO REGIONALE - BARI
REGIONE PUGLIA

Studio M. - Bari

REGIONE PUGLIA - ASSESSORATO AGRICOLTURA E FORESTE
Ufficio Usi Civici
Comune di MARTINA FRANCA - prov. di Taranto

Inventario dei Beni di Uso Civico
Stato Occupatori "1" - Verifica Nucera del 08/07/1959

N. Prog	Num. d' ordine della verifica Nucera	Dati Catastali			Estensione			Sommatoria particelle accorpate	Note della Verifica Nucera	Annotazioni di Inventario
		Contrada	Foglio	Particella	Ha	Are	Ca			
1132	373	Territorio delle 2 Miglia	93	152	00	35	60			
1133	373							00.84.15		
1134	374	Territorio delle 2 Miglia	89	5	00	19	80			
1135	374	Territorio delle 2 Miglia	89	74/b	00	36	05			
1136	374	Territorio delle 2 Miglia	89	72	00	46	68			
1137	374	Territorio delle 2 Miglia	89	78	00	00	75			
1138	374							01.03.28		
1139	375	Territorio delle 2 Miglia	107	107/a	02	65	38			
1140	375	Territorio delle 2 Miglia	107	104/c	00	17	20			
1141	375							02.82.58		
1142	376	Territorio delle 2 Miglia	130	206	00	21	31			
1143	377	Territorio delle 2 Miglia	92	133	00	86	00			
1144	377	Territorio delle 2 Miglia	128	16	00	45	05			
1145	377							01.31.05		
1146	378	Territorio delle 2 Miglia	110	247	00	00	48			
1147	378	Territorio delle 2 Miglia	110	253	00	24	58			
1148	378							00.25.06		
1149	379	Territorio delle 2 Miglia	128	88	00	83	30			
1150	379	Territorio delle 2 Miglia	128	89	00	00	54			
1151	379							00.83.84		
1152	380	Territorio delle 2 Miglia	130	143	00	09	12			

SERVIZIO URBANISTICO REGIONALE BARI - REGIONE PUGLIA

Studio M. - Bari

REGIONE PUGLIA - ASSESSORATO AGRICOLTURA E FORESTE
Ufficio Usi Civici
Comune di MARTINA FRANCA - prov. di Taranto

Inventario dei Beni di Uso Civico
Stato Occupatori "1" - Verifica Nucera del 08/07/1959

N. Prog	Num. d' ordine della verifica Nucera	Dati Catastali			Estensione			Sommatoria particelle accorpate	Note della Verifica Nucera	Annotazioni di Inventario
		Contrada	Foglio	Particella	Ha	Are	Ca			
1972	639	Territorio delle 2 Miglia	107	82	00	00	70			
1973	639							00.53.98		
1974	640	Territorio delle 2 Miglia	96	85/b	00	42	05			
1975	641	Territorio delle 2 Miglia	153	65	00	03	72			
1976	641	Territorio delle 2 Miglia	153	146	00	76	13			
1977	641							00.79.85		
1978	642	Territorio delle 2 Miglia	131	206	00	25	52			
1979	642	Territorio delle 2 Miglia	131	214	00	01	44			
1980	642							00.26.96		
1981	643	Territorio delle 2 Miglia	92	138	00	23	06			
1982	643	Territorio delle 2 Miglia	92	143	00	17	79			
1983	643	Territorio delle 2 Miglia	131	207	00	25	53			
1984	643	Territorio delle 2 Miglia	131	212	00	00	70			
1985	643							00.67.08		
1986	644	Territorio delle 2 Miglia	92	83	00	02	71			
1987	645	Territorio delle 2 Miglia	111	90	00	00	60			
1988	645	Territorio delle 2 Miglia	111	91	00	35	53			
1989	645							00.36.13		
1990	646	Territorio delle 2 Miglia	66	117	00	77	99			
1991	646	Territorio delle 2 Miglia	66	118	00	01	44			
1992	646							00.79.43		

SERVIZIO URBANISTICO REGIONALE - BARI - REGIONE PUGLIA
Studio M. - Bari

REGIONE PUGLIA - ASSESSORATO AGRICOLTURA E FORESTE
Ufficio Usi Civici
Comune di MARTINA FRANCA - prov. di Taranto

Inventario dei Beni di Uso Civico
Stato Occupatori "1" - Verifica Nucera del 08/07/1959

N. Prog	Num. d' ordine della verifica Nucera	Dati Catastali			Estensione			Sommatoria particelle accorpate	Note della Verifica Nucera	Annotazioni di Inventario
		Contrada	Foglio	Particella	Ha	Are	Ca			
1993	647	Territorio delle 2 Miglia	111	107/b	00	76	95			
1994	647	Territorio delle 2 Miglia	111	108/b	00	01	31			
1995	647							00.78.26		
1996	648	Territorio delle 2 Miglia	111	95	00	40	42			
1997	648	Territorio delle 2 Miglia	111	96	00	01	08			
1998	648							00.41.50		
1999	649	Territorio delle 2 Miglia	131	135	00	26	10			
2000	649	Territorio delle 2 Miglia	131	136	00	00	37			
2001	649							00.26.47		
2002	650	Territorio delle 2 Miglia	131	205	00	25	52			
2003	650	Territorio delle 2 Miglia	131	210	00	01	44			
2004	650	Territorio delle 2 Miglia	131	209	00	26	15			
2005	650	Territorio delle 2 Miglia	131	213	00	01	45			
2006	650							00.53.56		
2007	651	Territorio delle 2 Miglia	110	51	00	01	68			
2008	651	Territorio delle 2 Miglia	110	52	00	55	58			
2009	651	Territorio delle 2 Miglia	152	22	01	21	51			
2010	651	Territorio delle 2 Miglia	152	23	00	01	21			
2011	651							01.79.98		
2012	652	Territorio delle 2 Miglia	107	115	01	53	45			
2013	652	Territorio delle 2 Miglia	107	116	00	02	07			

335

SERVIZIO URBANISTICO REGIONALE - BARI
REGIONE PUGLIA

Studio M. - Bari

REGIONE PUGLIA - ASSESSORATO AGRICOLTURA E FORESTE
Ufficio Usi Civici
Comune di MARTINA FRANCA - prov. di Taranto

Inventario dei Beni di Uso Civico
Stato Occupatori "1" - Verifica Nucera del 08/07/1959

N. Prog	Num. d' ordine della verifica Nucera	Dati Catastali			Estensione			Sommatoria particelle accorpate	Note della Verifica Nucera	Annotazioni di Inventario
		Contrada	Foglio	Particella	Ha	Are	Ca			
2014	652	Territorio delle 2 Miglia	107	117	00	00	78			
2015	652							01.56.30		
2016	653	Territorio delle 2 Miglia	108	153	00	44	46			
2017	653	Territorio delle 2 Miglia	108	154	00	01	22			
2018	653	Territorio delle 2 Miglia	150	130	00	45	39			
2019	653	Territorio delle 2 Miglia	150	207	00	00	84			
2020	653	Territorio delle 2 Miglia	150	171	01	20	75			
2021	653	Territorio delle 2 Miglia	150	172	00	00	91			
2022	653	Territorio delle 2 Miglia	150	132	00	00	68			
2023	653	Territorio delle 2 Miglia	150	131	00	39	51			
2024	653	Territorio delle 2 Miglia	150	209	00	67	10			
2025	653	Territorio delle 2 Miglia	150	148	00	06	93			
2026	653	Territorio delle 2 Miglia	150	149	00	09	20			
2027	653	Territorio delle 2 Miglia	150	150/1	00	01	60			
2028	653	Territorio delle 2 Miglia	150	182	00	45	96			
2029	653	Territorio delle 2 Miglia	150	160	00	09	64			
2030	653							03.94.19		
2031	654	Territorio delle 2 Miglia	108	21	00	04	88			
2032	655	Territorio delle 2 Miglia	88	154/d	00	06	57			
2033	655	Territorio delle 2 Miglia	88	275/d	00	04	02			
2034	655							00.10.59		

SERVIZIO URBANISTICO REGIONALE - BARI
REGIONE PUGLIA

Studio M. - Bari

336

REGIONE PUGLIA - ASSESSORATO AGRICOLTURA E FORESTE
Ufficio Usi Civici
Comune di MARTINA FRANCA - prov. di Taranto

Inventario dei Beni di Uso Civico
Stato Occupatori "1" - Verifica Nucera del 08/07/1959

N. Prog	Num. d' ordine della verifica Nucera	Dati Catastali			Estensione			Sommatoria particelle accorpate	Note della Verifica Nucera	Annotazioni di Inventario
		Contrada	Foglio	Particella	Ha	Are	Ca			
2035	656	Territorio delle 2 Miglia	89	152/a	00	17	89			
2036	656	Territorio delle 2 Miglia	89	154/b	00	06	64			
2037	656	Territorio delle 2 Miglia	89	275/b	00	06	82			
2038	656							00.31.35		
2039	657	Territorio delle 2 Miglia	110	202	00	62	56			
2040	657	Territorio delle 2 Miglia	110	207	00	71	12			
2041	657							01.33.68		
2042	658	Territorio delle 2 Miglia	128	72	00	51	40			
2043	658	Territorio delle 2 Miglia	128	114	00	44	36			
2044	658							00.95.76		
2045	659	Territorio delle 2 Miglia	109	98	00	05	32			
2046	659	Territorio delle 2 Miglia	109	99	01	67	13			
2047	659	Territorio delle 2 Miglia	109	100	00	13	65			
2048	659	Territorio delle 2 Miglia	109	101	00	69	16			
2049	659							02.55.26		
2050	660	Territorio delle 2 Miglia	90	125	01	25	47			
2051	660	Territorio delle 2 Miglia	90	126	00	29	72			
2052	660	Territorio delle 2 Miglia	90	127	00	10	05			
2053	660	Territorio delle 2 Miglia	90	128	00	00	84			
2054	660	Territorio delle 2 Miglia	90	129	00	01	84			
2055	660	Territorio delle 2 Miglia	90	130/1	00	02	08			

337

SERVIZIO URBANISTICO REGIONALE - BARI
REGIONE PUGLIA

Studio M. - Bari

REGIONE PUGLIA - ASSESSORATO AGRICOLTURA E FORESTE
Ufficio Usi Civici
Comune di MARTINA FRANCA - prov. di Taranto

Inventario dei Beni di Uso Civico
Stato Occupatori "1" - Verifica Nucera del 08/07/1959

N. Prog	Num. d' ordine della verifica Nucera	Dati Catastali			Estensione			Sommatoria particelle accorpate	Note della Verifica Nucera	Annotazioni di Inventario
		Contrada	Foglio	Particella	Ha	Are	Ca			
2056	660	Territorio delle 2 Miglia	90	131	00	18	67			
2057	660	Territorio delle 2 Miglia	90	156	00	21	26			
2058	660	Territorio delle 2 Miglia	90	157	00	29	98			
2059	660	Territorio delle 2 Miglia	90	158	00	30	64			
2060	660	Territorio delle 2 Miglia	90	160	00	00	94			
2061	660	Territorio delle 2 Miglia	90	161/1	00	01	15			
2062	660	Territorio delle 2 Miglia	90	159	00	59	54			
2063	660	Territorio delle 2 Miglia	173	22	01	02	02			
2064	660	Territorio delle 2 Miglia	173	36	00	61	90			
2065	660	Territorio delle 2 Miglia	173	39	00	02	33			
2066	660	Territorio delle 2 Miglia	173	40	00	01	68			
2067	660	Territorio delle 2 Miglia	173	41	00	01	08			
2068	660	Territorio delle 2 Miglia	173	42	00	24	30			
2069	660	Territorio delle 2 Miglia	173	43	00	17	03			
2070	660	Territorio delle 2 Miglia	173	44/1	00	10	17			
2071	660	Territorio delle 2 Miglia	173	45	00	98	53			
2072	660	Territorio delle 2 Miglia	173	46	00	07	53			
2073	660	Territorio delle 2 Miglia	173	47	00	01	00			
2074	660	Territorio delle 2 Miglia	173	48	00	85	27			
2075	660	Territorio delle 2 Miglia	173	37	00	01	11			
2076	660	Territorio delle 2 Miglia	173	38	01	04	00			

SERVIZIO URBANISTICO REGIONALE - BARI
REGIONE PUGLIA

338

Studio M. - Bari

REGIONE PUGLIA - ASSESSORATO AGRICOLTURA E FORESTE
Ufficio Usi Civici
Comune di MARTINA FRANCA - prov. di Taranto

Inventario dei Beni di Uso Civico
Stato Occupatori "1" - Verifica Nucera del 08/07/1959

N. Prog	Num. d' ordine della verifica Nucera	Dati Catastali			Estensione			Sommatoria particelle accorpate	Note della Verifica Nucera	Annotazioni di Inventario
		Contrada	Foglio	Particella	Ha	Are	Ca			
2077	660							08.50.13		
2078	661	Territorio delle 2 Miglia	90	166	00	02	92			
2079	662	Territorio delle 2 Miglia	132	115	00	00	85			
2080	662	Territorio delle 2 Miglia	132	165	01	58	85			
2081	662							01.59.70		
2082	663	Territorio delle 2 Miglia	88	96	03	78	99			
2083	663	Territorio delle 2 Miglia	88	97	00	00	51			
2084	663	Territorio delle 2 Miglia	88	98	01	05	70			
2085	663	Territorio delle 2 Miglia	88	99	00	01	27			
2086	663	Territorio delle 2 Miglia	88	101	00	09	14			
2087	663	Territorio delle 2 Miglia	88	102	00	00	52			
2088	663	Territorio delle 2 Miglia	88	103	00	76	78			
2089	663	Territorio delle 2 Miglia	88	136	00	00	45			
2090	663	Territorio delle 2 Miglia	88	137	00	61	60			
2091	663	Territorio delle 2 Miglia	89	16	01	14	32			
2092	663	Territorio delle 2 Miglia	89	17	00	49	43			
2093	663	Territorio delle 2 Miglia	89	27	00	00	61			
2094	663	Territorio delle 2 Miglia	89	28	00	78	39			
2095	663							08.77.71		
2096	664	Territorio delle 2 Miglia	126	41	00	57	68			
2097	664	Territorio delle 2 Miglia	126	42	00	67	73			

339

SERVIZIO URBANISTICO REGIONALE - BARI
REGIONE PUGLIA

Studio M. - Bari

REGIONE PUGLIA - ASSESSORATO AGRICOLTURA E FORESTE
Ufficio Usi Civici
Comune di MARTINA FRANCA - prov. di Taranto

Inventario dei Beni di Uso Civico
Stato Occupatori "1" - Verifica Nucera del 08/07/1959

N. Prog	Num. d' ordine della verifica Nucera	Dati Catastali			Estensione			Sommatoria particelle accorpate	Note della Verifica Nucera	Annotazioni di Inventario
		Contrada	Foglio	Particella	Ha	Are	Ca			
2098	664	Territorio delle 2 Miglia	126	47	00	01	42			
2099	664	Territorio delle 2 Miglia	126	48	00	67	57			
2100	664	Territorio delle 2 Miglia	126	56	00	00	57			
2101	664	Territorio delle 2 Miglia	126	57	03	12	21			
2102	664	Territorio delle 2 Miglia	126	58	00	00	92			
2103	664	Territorio delle 2 Miglia	126	59	00	00	53			
2104	664	Territorio delle 2 Miglia	126	60	00	00	61			
2105	664	Territorio delle 2 Miglia	126	65	00	00	61			
2106	664	Territorio delle 2 Miglia	126	66	00	54	46			
2107	664	Territorio delle 2 Miglia	126	74	00	67	77			
2108	664	Territorio delle 2 Miglia	126	101	00	00	42			
2109	664	Territorio delle 2 Miglia	126	69	01	16	90			
2110	664	Territorio delle 2 Miglia	126	70	00	00	57			
2111	664	Territorio delle 2 Miglia	108	17	00	02	57			
2112	664	Territorio delle 2 Miglia	108	18	03	62	93			
2113	664							11.15.47		
2114	665	Territorio delle 2 Miglia	129	116	02	55	84			
2115	665	Territorio delle 2 Miglia	131	62/1	00	04	44			
2116	665	Territorio delle 2 Miglia	131	63	01	63	41			
2117	665	Territorio delle 2 Miglia	150	108	00	68	61			
2118	665							04.92.30		

340



Studio M. - Bari

REGIONE PUGLIA - ASSESSORATO AGRICOLTURA E FORESTE
Ufficio Usi Civici
Comune di MARTINA FRANCA - prov. di Taranto

Inventario dei Beni di Uso Civico
Stato Occupatori "1" - Verifica Nucera del 08/07/1959

N. Prog	Num. d' ordine della verifica Nucera	Dati Catastali			Estensione			Sommatoria particelle accorpate	Note della Verifica Nucera	Annotazioni di Inventario
		Contrada	Foglio	Particella	Ha	Are	Ca			
2119	666	Territorio delle 2 Miglia	173	49	00	01	29			
2120	666	Territorio delle 2 Miglia	173	50/a	00	37	06			
2121	666							00.38.35		
2122	667	Territorio delle 2 Miglia	89	151	00	01	59			
2123	667	Territorio delle 2 Miglia	89	152/c	00	06	78			
2124	667							00.08.37		
2125	668	Territorio delle 2 Miglia	89	152/b	00	34	86			
2126	668	Territorio delle 2 Miglia	89	154/a	00	04	64			
2127	668	Territorio delle 2 Miglia	89	132/b	00	30	67			
2128	668	Territorio delle 2 Miglia	89	275/a	00	09	45			
2129	668							00.79.62		
2130	669	Territorio delle 2 Miglia	131	240	00	20	85			
2131	670	Territorio delle 2 Miglia	89	66	00	43	54			
2132	671	Territorio delle 2 Miglia	130	291	00	20	45			
2133	672	Territorio delle 2 Miglia	154	135	00	61	50			
2134	673	Territorio delle 2 Miglia	133	29	00	90	79			
2135	674	Territorio delle 2 Miglia	96	74	00	01	41			
2136	674	Territorio delle 2 Miglia	96	75	00	51	95			
2137	674	Territorio delle 2 Miglia	96	195	00	45	96			
2138	674							00.99.32		
2139	675	Territorio delle 2 Miglia	90	144	00	03	57			

341

SERVIZIO URBANISTICO REGIONALE - BARI
REGIONE PUGLIA
Studio M. - Bari

REGIONE PUGLIA - ASSESSORATO AGRICOLTURA E FORESTE
Ufficio Usi Civici
Comune di MARTINA FRANCA - prov. di Taranto

Inventario dei Beni di Uso Civico
Stato Occupatori "1" - Verifica Nucera del 08/07/1959

N. Prog	Num. d' ordine della verifica Nucera	Dati Catastali			Estensione			Sommatoria particelle accorpate	Note della Verifica Nucera	Annotazioni di Inventario
		Contrada	Foglio	Particella	Ha	Are	Ca			
2140	675	Territorio delle 2 Miglia	90	191	00	03	57			
2141	675							00.07.14		
2142	676	Territorio delle 2 Miglia	69	55	00	76	43			
2143	676	Territorio delle 2 Miglia	69	56	00	01	13			
2144	676							00.77.56		
2145	677	Territorio delle 2 Miglia	108	4	01	00	33			
2146	677	Territorio delle 2 Miglia	108	3	00	01	88			
2147	677	Territorio delle 2 Miglia	108	19	00	47	94			
2148	677	Territorio delle 2 Miglia	108	20	00	01	07			
2149	677							01.51.22		
2150	678	Territorio delle 2 Miglia	90	10	00	10	64			
2151	679	Territorio delle 2 Miglia	91	59	00	00	70			
2152	679	Territorio delle 2 Miglia	91	60	00	60	96			
2153	679							00.61.66		
2154	680	Territorio delle 2 Miglia	111	113	00	01	79			
2155	680	Territorio delle 2 Miglia	111	114	00	78	62			
2156	680							00.80.41		
2157	681	Territorio delle 2 Miglia	90	139/b	00	09	95			
2158	682	Territorio delle 2 Miglia	90	139/a	00	07	16			
2159	683	Territorio delle 2 Miglia	126	34	02	33	16			
2160	683	Territorio delle 2 Miglia	126	36	00	00	51			

342

SERVIZIO URBANISTICO REGIONALE - BARI
REGIONE PUGLIA

Studio M. - Bari

REGIONE PUGLIA - ASSESSORATO AGRICOLTURA E FORESTE
Ufficio Usi Civici
Comune di MARTINA FRANCA - prov. di Taranto

Inventario dei Beni di Uso Civico
Stato Occupatori "1" - Verifica Nucera del 08/07/1959

N. Prog	Num. d' ordine della verifica Nucera	Dati Catastali			Estensione			Sommatoria particelle accorpate	Note della Verifica Nucera	Annotazioni di Inventario
		Contrada	Foglio	Particella	Ha	Are	Ca			
2161	683							02.33.67		
2162	684	Territorio delle 2 Miglia	110	56	00	00	85			
2163	684	Territorio delle 2 Miglia	110	57	01	49	42			
2164	684							01.50.27		
2165	685	Territorio delle 2 Miglia	93	8/a	00	00	68			
2166	685	Territorio delle 2 Miglia	93	9/a	00	66	35			
2167	685							00.67.03		
2168	686	Territorio delle 2 Miglia	69	63	00	00	81			
2169	686	Territorio delle 2 Miglia	69	196	00	57	21			
2170	686							00.58.02		
2171	687	Territorio delle 2 Miglia	90	9	00	11	40			
2172	687	Territorio delle 2 Miglia	90	199	00	07	15			
2173	687	Territorio delle 2 Miglia	90	197	00	27	75			
2174	687	Territorio delle 2 Miglia	111	25	00	82	78			
2175	687	Territorio delle 2 Miglia	111	24	00	00	90			
2176	687							01.29.98		
2177	688	Territorio delle 2 Miglia	91	112	00	01	42			
2178	688	Territorio delle 2 Miglia	91	113	00	53	48			
2179	688							00.54.90		
2180	689	Territorio delle 2 Miglia	93	22	00	63	58			
2181	690	Territorio delle 2 Miglia	90	234	00	00	72			

SERVIZIO URBANISTICO REGIONALE - BARI
REGIONE PUGLIA
Studio M. - Bari

343

REGIONE PUGLIA - ASSESSORATO AGRICOLTURA E FORESTE
Ufficio Usi Civici
Comune di MARTINA FRANCA - prov. di Taranto

Inventario dei Beni di Uso Civico
Stato Occupatori "1" - Verifica Nucera del 08/07/1959

N. Prog	Num. d' ordine della verifica Nucera	Dati Catastali			Estensione			Sommatoria particelle accorpate	Note della Verifica Nucera	Annotazioni di Inventario
		Contrada	Foglio	Particella	Ha	Are	Ca			
2182	690	Territorio delle 2 Miglia	90	301	00	05	72			
2183	690							00.06.44		
2184	691	Territorio delle 2 Miglia	133	69	00	02	29			
2185	691	Territorio delle 2 Miglia	133	70	01	80	60			
2186	691							01.82.89		
2187	692	Territorio delle 2 Miglia	134	138	00	67	99			
2188	692	Territorio delle 2 Miglia	134	167	00	00	76			
2189	692							00.68.75		
2190	693	Territorio delle 2 Miglia	90	303	00	09	54			
2191	694	Territorio delle 2 Miglia	96	80	00	00	94			
2192	694	Territorio delle 2 Miglia	96	79	00	99	47			
2193	694							01.00.41		
2194	695	Territorio delle 2 Miglia	90	4	00	55	56			
2195	696	Territorio delle 2 Miglia	90	302	00	09	36			
2196	697	Territorio delle 2 Miglia	111	85	00	34	46			
2197	697	Territorio delle 2 Miglia	111	86	00	18	58			
2198	697	Territorio delle 2 Miglia	111	83	00	00	98			
2199	697	Territorio delle 2 Miglia	111	84	00	62	64			
2200	697							01.16.84		
2201	698	Territorio delle 2 Miglia	111	13	00	00	98			
2202	698	Territorio delle 2 Miglia	111	19	00	68	14			

SERVIZIO URBANISTICO REGIONALE - BARI
REGIONE PUGLIA

344

Studio M. - Bari

REGIONE PUGLIA - ASSESSORATO AGRICOLTURA E FORESTE
Ufficio Usi Civici
Comune di MARTINA FRANCA - prov. di Taranto

Inventario dei Beni di Uso Civico
Stato Occupatori "1" - Verifica Nucera del 08/07/1959

N. Prog	Num. d' ordine della verifica Nucera	Dati Catastali			Estensione			Sommatoria particelle accorpate	Note della Verifica Nucera	Annotazioni di Inventario
		Contrada	Foglio	Particella	Ha	Are	Ca			
2203	698							00.69.12		
2204	699	Territorio delle 2 Miglia	127	141	00	00	42			
2205	699	Territorio delle 2 Miglia	127	142	00	74	53			
2206	699							00.74.95		
2207	700	Territorio delle 2 Miglia	134	123	00	72	48			
2208	701	Territorio delle 2 Miglia	60	167	00	07	09			
2209	701	Territorio delle 2 Miglia	63	12	01	17	27			
2210	701	Territorio delle 2 Miglia	63	13	00	01	51			
2211	701	Territorio delle 2 Miglia	63	1	00	31	91			
2212	701	Territorio delle 2 Miglia	63	3	00	04	34			
2213	701	Territorio delle 2 Miglia	63	5	00	08	88			
2214	701	Territorio delle 2 Miglia	63	6	00	14	75			
2215	701	Territorio delle 2 Miglia	63	7	00	01	55			
2216	701	Territorio delle 2 Miglia	63	9	00	01	29			
2217	701	Territorio delle 2 Miglia	63	10	00	36	62			
2218	701	Territorio delle 2 Miglia	63	134	01	67	41			
2219	701	Territorio delle 2 Miglia	63	135	00	86	83			
2220	701	Territorio delle 2 Miglia	63	8	00	72	10			
2221	701	Territorio delle 2 Miglia	63	115	00	04	04			
2222	701							05.55.59		
2223	702	Territorio delle 2 Miglia	92	121	00	12	88			

345

SERVIZIO URBANISTICO REGIONALE - BARI
REGIONE PUGLIA
Studio M. - Bari

REGIONE PUGLIA - ASSESSORATO AGRICOLTURA E FORESTE
Ufficio Usi Civici
Comune di MARTINA FRANCA - prov. di Taranto

Inventario dei Beni di Uso Civico
Stato Occupatori "1" - Verifica Nucera del 08/07/1959

N. Prog	Num. d' ordine della verifica Nucera	Dati Catastali			Estensione			Sommatoria particelle accorpate	Note della Verifica Nucera	Annotazioni di Inventario
		Contrada	Foglio	Particella	Ha	Are	Ca			
2224	703	Territorio delle 2 Miglia	96	72	00	86	88			
2225	703	Territorio delle 2 Miglia	96	73	00	00	67			
2226	703							00.87.55		
2227	704	Territorio delle 2 Miglia	96	60	00	43	46			
2228	705	Territorio delle 2 Miglia	173	53	00	01	97			
2229	705	Territorio delle 2 Miglia	173	54	00	93	12			
2230	705							00.95.09		
2231	706	Territorio delle 2 Miglia	152	41	01	31	67			
2232	706	Territorio delle 2 Miglia	152	42	00	02	24			
2233	706							01.33.91		
2234	707	Territorio delle 2 Miglia	65	188	00	84	00			
2235	708	Territorio delle 2 Miglia	134	55	00	00	95			
2236	708	Territorio delle 2 Miglia	134	56	00	71	05			
2237	708	Territorio delle 2 Miglia	134	59	00	61	02			
2238	708	Territorio delle 2 Miglia	134	60	00	02	09			
2239	708							01.35.11		
2240	709	Territorio delle 2 Miglia	110	118	00	00	46			
2241	709	Territorio delle 2 Miglia	110	119	00	58	24			
2242	709	Territorio delle 2 Miglia	110	120	00	15	00			
2243	709							00.73.70		
2244	710	Territorio delle 2 Miglia	132	138	00	58	89			

346

SERVIZIO URBANISTICO REGIONALE - BARI
REGIONE PUGLIA
Studio M. - Bari

REGIONE PUGLIA - ASSESSORATO AGRICOLTURA E FORESTE
Ufficio Usi Civici
Comune di MARTINA FRANCA - prov. di Taranto

Inventario dei Beni di Uso Civico
Stato Occupatori "1" - Verifica Nucera del 08/07/1959

N. Prog	Num. d' ordine della verifica Nucera	Dati Catastali			Estensione			Sommatoria particelle accorpate	Note della Verifica Nucera	Annotazioni di Inventario
		Contrada	Foglio	Particella	Ha	Are	Ca			
2245	710	Territorio delle 2 Miglia	132	226	00	28	00			
2246	710	Territorio delle 2 Miglia	132	230	00	46	65			
2247	710							01.33.54		
2248	711	Territorio delle 2 Miglia	64	57	00	00	80			
2249	711	Territorio delle 2 Miglia	64	58	00	34	82			
2250	711	Territorio delle 2 Miglia	64	129	00	35	63			
2251	711	Territorio delle 2 Miglia	64	130	00	39	45			
2252	711							01.10.70		
2253	712	Territorio delle 2 Miglia	111	141	00	00	82			
2254	712	Territorio delle 2 Miglia	111	142	00	51	37			
2255	712							00.52.19		
2256	713	Territorio delle 2 Miglia	88	163	00	66	00			
2257	714	Territorio delle 2 Miglia	63	68/d	00	01	70			
2258	714	Territorio delle 2 Miglia	89	139	00	01	20			
2259	714	Territorio delle 2 Miglia	89	140	00	81	14			
2260	714							00.84.04		
2261	715	Territorio delle 2 Miglia	170	1	00	01	28			
2262	715	Territorio delle 2 Miglia	170	2	01	38	54			
2263	715							01.39.82		
2264	716	Territorio delle 2 Miglia	170	63	00	88	70			
2265	716	Territorio delle 2 Miglia	170	64	00	00	64			

SERVIZIO URBANISTICO REGIONALE - BARI
REGIONE PUGLIA

347

Studio M. - Bari

REGIONE PUGLIA - ASSESSORATO AGRICOLTURA E FORESTE
Ufficio Usi Civici
Comune di MARTINA FRANCA - prov. di Taranto

Inventario dei Beni di Uso Civico
Stato Occupatori "1" - Verifica Nucera del 08/07/1959

N. Prog	Num. d' ordine della verifica Nucera	Dati Catastali			Estensione			Sommatoria particelle accorpate	Note della Verifica Nucera	Annotazioni di Inventario
		Contrada	Foglio	Particella	Ha	Are	Ca			
2266	716							00.89.34		
2267	717	Territorio delle 2 Miglia	89	184	01	91	47			
2268	717	Territorio delle 2 Miglia	89	189	00	69	02			
2269	717	Territorio delle 2 Miglia	89	190	00	00	82			
2270	717	Territorio delle 2 Miglia	89	208	00	02	35			
2271	717	Territorio delle 2 Miglia	89	210	00	02	89			
2272	717	Territorio delle 2 Miglia	89	211	00	08	42			
2273	717	Territorio delle 2 Miglia	89	212	00	62	08			
2274	717	Territorio delle 2 Miglia	89	213	00	01	35			
2275	717							03.38.40		
2276	718	Territorio delle 2 Miglia	172	104	00	40	96			
2277	719	Territorio delle 2 Miglia	134	42	00	01	05			
2278	719	Territorio delle 2 Miglia	134	41	00	32	23			
2279	719	Territorio delle 2 Miglia	134	43	00	40	73			
2280	719	Territorio delle 2 Miglia	132	27	00	20	51			
2281	719							00.94.52		
2282	720	Territorio delle 2 Miglia	108	39	00	49	67			
2283	721	Territorio delle 2 Miglia	132	209	00	12	30			
2284	721	Territorio delle 2 Miglia	132	238/a	00	26	81			
2285	721	Territorio delle 2 Miglia	132	231/b	00	08	30			
2286	721	Territorio delle 2 Miglia	132	219	00	03	53			

348

SERVIZIO URBANISTICO REGIONALE - BARI
REGIONE PUGLIA
Studio M. - Bari

REGIONE PUGLIA - ASSESSORATO AGRICOLTURA E FORESTE
Ufficio Usi Civici
Comune di MARTINA FRANCA - prov. di Taranto

Inventario dei Beni di Uso Civico
Stato Occupatori "1" - Verifica Nucera del 08/07/1959

N. Prog	Num. d' ordine della verifica Nucera	Dati Catastali			Estensione			Sommatoria particelle accorpate	Note della Verifica Nucera	Annotazioni di Inventario
		Contrada	Foglio	Particella	Ha	Are	Ca			
2287	721							00.48.94		
2288	722	Territorio delle 2 Miglia	109	36	00	74	94			
2289	722	Territorio delle 2 Miglia	109	37	00	00	59			
2290	722							00.75.53		
2291	723	Territorio delle 2 Miglia	112	51	00	01	46			
2292	723	Territorio delle 2 Miglia	112	52	00	82	20			
2293	723							00.83.66		
2294	724	Territorio delle 2 Miglia	150	69	00	75	49			
2295	724	Territorio delle 2 Miglia	150	70	00	00	43			
2296	724							00.75.92		
2297	725	Territorio delle 2 Miglia	69	91	00	46	09			
2298	725	Territorio delle 2 Miglia	69	92	00	00	38			
2299	725							00.46.47		
2300	726	Territorio delle 2 Miglia	149	20	00	02	15			
2301	726	Territorio delle 2 Miglia	149	61	00	82	50			
2302	726	Territorio delle 2 Miglia	149	22/a	01	59	08			
2303	726	Territorio delle 2 Miglia	150	62	00	65	83			
2304	726	Territorio delle 2 Miglia	150	60	00	74	58			
2305	726	Territorio delle 2 Miglia	150	61	00	00	42			
2306	726	Territorio delle 2 Miglia	150	89	01	36	74			
2307	726	Territorio delle 2 Miglia	150	90	00	01	23			

349

SERVIZIO URBANISTICO REGIONALE - BARI
REGIONE PUGLIA
Studio M. - Bari

REGIONE PUGLIA - ASSESSORATO AGRICOLTURA E FORESTE
Ufficio Usi Civici
Comune di MARTINA FRANCA - prov. di Taranto

Inventario dei Beni di Uso Civico
Stato Occupatori "1" - Verifica Nucera del 08/07/1959

N. Prog	Num. d' ordine della verifica Nucera	Dati Catastali			Estensione			Sommatoria particelle accorpate	Note della Verifica Nucera	Annotazioni di Inventario
		Contrada	Foglio	Particella	Ha	Are	Ca			
2308	726	Territorio delle 2 Miglia	150	101	00	48	69			
2309	726	Territorio delle 2 Miglia	150	102	00	79	78			
2310	726	Territorio delle 2 Miglia	150	103	00	00	59			
2311	726							05.51.59		
2312	727	Territorio delle 2 Miglia	92	208	00	70	25			
2313	727	Territorio delle 2 Miglia	149	22/c	01	38	30			
2314	727	Territorio delle 2 Miglia	149	23	00	01	98			
2315	727	Territorio delle 2 Miglia	65	143/d	00	13	30			
2316	727	Territorio delle 2 Miglia	65	143/e	00	13	30			
2317	727							02.37.13		
2318	728	Territorio delle 2 Miglia	150	53	00	00	76			
2319	728	Territorio delle 2 Miglia	150	54	00	94	55			
2320	728	Territorio delle 2 Miglia	150	55	00	00	60			
2321	728	Territorio delle 2 Miglia	150	56	00	90	85			
2322	728	Territorio delle 2 Miglia	150	57	00	04	07			
2323	728	Territorio delle 2 Miglia	150	58	01	09	43			
2324	728	Territorio delle 2 Miglia	150	59	00	00	74			
2325	728							03.01.00		
2326	729	Territorio delle 2 Miglia	92	108	00	00	78			
2327	729	Territorio delle 2 Miglia	92	107	00	79	00			
2328	729	Territorio delle 2 Miglia	149	22/b	01	60	10			

SERVIZIO URBANISTICO REGIONALE - BARI
REGIONE PUGLIA

350

Studio M. - Bari

REGIONE PUGLIA - ASSESSORATO AGRICOLTURA E FORESTE
Ufficio Usi Civici
Comune di MARTINA FRANCA - prov. di Taranto

Inventario dei Beni di Uso Civico
Stato Occupatori "1" - Verifica Nucera del 08/07/1959

N. Prog	Num. d' ordine della verifica Nucera	Dati Catastali			Estensione			Sommatoria particelle accorpate	Note della Verifica Nucera	Annotazioni di Inventario
		Contrada	Foglio	Particella	Ha	Are	Ca			
2329	729	Territorio delle 2 Miglia	150	67	00	82	13			
2330	729	Territorio delle 2 Miglia	150	68	00	00	46			
2331	729	Territorio delle 2 Miglia	150	200	00	00	53			
2332	729	Territorio delle 2 Miglia	150	87	01	32	73			
2333	729	Territorio delle 2 Miglia	150	88	00	00	14			
2334	729							04.55.87		
2335	730	Territorio delle 2 Miglia	108	127	02	00	22			
2336	730	Territorio delle 2 Miglia	108	128	00	06	68			
2337	730							02.06.80		
2338	731	Territorio delle 2 Miglia	66	156	00	44	70			
2339	731	Territorio delle 2 Miglia	66	157	00	01	48			
2340	731	Territorio delle 2 Miglia	66	159	00	01	44			
2341	731	Territorio delle 2 Miglia	66	161	00	00	75			
2342	731	Territorio delle 2 Miglia	66	244	00	53	36			
2343	731	Territorio delle 2 Miglia	66	245	00	00	70			
2344	731	Territorio delle 2 Miglia	66	248	00	01	08			
2345	731	Territorio delle 2 Miglia	66	250	00	04	44			
2346	731	Territorio delle 2 Miglia	66	252	00	02	64			
2347	731	Territorio delle 2 Miglia	66	253	00	05	89			
2348	731	Territorio delle 2 Miglia	66	254	00	34	80			
2349	731	Territorio delle 2 Miglia	66	255	00	71	48			

SERVIZIO URBANISTICO REGIONALE - BARI
REGIONE PUGLIA

351

REGIONE PUGLIA - ASSESSORATO AGRICOLTURA E FORESTE
Ufficio Usi Civici
Comune di MARTINA FRANCA - prov. di Taranto

Inventario dei Beni di Uso Civico
Stato Occupatori "1" - Verifica Nucera del 08/07/1959

N. Prog	Num. d' ordine della verifica Nucera	Dati Catastali			Estensione			Sommatoria particelle accorpate	Note della Verifica Nucera	Annotazioni di Inventario
		Contrada	Foglio	Particella	Ha	Are	Ca			
2350	731	Territorio delle 2 Miglia	66	256	00	36	85			
2351	731	Territorio delle 2 Miglia	66	154	00	59	00			
2352	731	Territorio delle 2 Miglia	66	155	00	61	85			
2353	731							03.80.46		
2354	732	Territorio delle 2 Miglia	111	168	00	00	93			
2355	732	Territorio delle 2 Miglia	111	169	00	55	92			
2356	732							00.56.85		
2357	733	Territorio delle 2 Miglia	90	78/c	00	10	41			
2358	734	Territorio delle 2 Miglia	91	221	00	18	95			
2359	734	Territorio delle 2 Miglia	91	215/a	00	22	62			
2360	734	Territorio delle 2 Miglia	91	296/a	00	02	60			
2361	734	Territorio delle 2 Miglia	91	220/a	00	26	88			
2362	734	Territorio delle 2 Miglia	152	69	00	52	35			
2363	734	Territorio delle 2 Miglia	152	152	00	01	77			
2364	734							01.25.17		
2365	735	Territorio delle 2 Miglia	131	30	00	00	57			
2366	735	Territorio delle 2 Miglia	131	31	00	50	57			
2367	735	Territorio delle 2 Miglia	131	172	00	60	12			
2368	735							01.11.26		
2369	736	Territorio delle 2 Miglia	65	1/a	01	50	40			
2370	736	Territorio delle 2 Miglia	65	1/b	00	15	30			

SERVIZIO URBANISTICO REGIONALE - BARI
REGIONE PUGLIA
Studio M. - Bari

352

REGIONE PUGLIA - ASSESSORATO AGRICOLTURA E FORESTE
Ufficio Usi Civici
Comune di MARTINA FRANCA - prov. di Taranto

Inventario dei Beni di Uso Civico
Stato Occupatori "1" - Verifica Nucera del 08/07/1959

N. Prog	Num. d' ordine della verifica Nucera	Dati Catastali			Estensione			Sommatoria particelle accorpate	Note della Verifica Nucera	Annotazioni di Inventario
		Contrada	Foglio	Particella	Ha	Are	Ca			
2371	736	Territorio delle 2 Miglia	65	2	00	85	44			
2372	736	Territorio delle 2 Miglia	65	3/1	00	04	12			
2373	736	Territorio delle 2 Miglia	62	111	00	03	74			
2374	736	Territorio delle 2 Miglia	62	112	00	03	46			
2375	736	Territorio delle 2 Miglia	62	113	00	56	64			
2376	736	Territorio delle 2 Miglia	62	114	00	28	34			
2377	736	Territorio delle 2 Miglia	62	176	00	43	72			
2378	736							03.91.16		
2379	737	Territorio delle 2 Miglia	90	78/b	00	10	26			
2380	737	Territorio delle 2 Miglia	90	78/a	00	10	00			
2381	737							00.20.26		
2382	738	Territorio delle 2 Miglia	151	54	00	85	05			
2383	738	Territorio delle 2 Miglia	151	55	00	00	80			
2384	738							00.85.85		
2385	739	Territorio delle 2 Miglia	132	132/b	00	23	10			
2386	739	Territorio delle 2 Miglia	132	134/b	00	01	60			
2387	739							00.24.70		
2388	740	Territorio delle 2 Miglia	110	261/a	00	18	61			
2389	741	Territorio delle 2 Miglia	64	90	00	02	17			
2390	741	Territorio delle 2 Miglia	64	91/a	00	34	20			
2391	741	Territorio delle 2 Miglia	64	91/b	00	02	85			

353

SERVIZIO URBANISTICO REGIONALE - BARI - REGIONE PUGLIA
Studio M. - Bari

REGIONE PUGLIA - ASSESSORATO AGRICOLTURA E FORESTE
Ufficio Usi Civici
Comune di MARTINA FRANCA - prov. di Taranto

Inventario dei Beni di Uso Civico
Stato Occupatori "1" - Verifica Nucera del 08/07/1959

N. Prog	Num. d' ordine della verifica Nucera	Dati Catastali			Estensione			Sommatoria particelle accorpate	Note della Verifica Nucera	Annotazioni di Inventario
		Contrada	Foglio	Particella	Ha	Are	Ca			
2392	741							00.39.22		
2393	742	Territorio delle 2 Miglia	133	18	00	45	48			
2394	742	Territorio delle 2 Miglia	133	94	01	89	07			
2395	742	Territorio delle 2 Miglia	133	95	00	36	71			
2396	742	Territorio delle 2 Miglia	133	96	00	10	54			
2397	742							02.81.80		
2398	743	Territorio delle 2 Miglia	128	38	00	02	48			
2399	743	Territorio delle 2 Miglia	128	39	00	80	63			
2400	743							00.83.11		
2401	744	Territorio delle 2 Miglia	132	10/a	00	18	74			
2402	744	Territorio delle 2 Miglia	132	215/b	00	00	40			
2403	744	Territorio delle 2 Miglia	132	11	00	00	51			
2404	744	Territorio delle 2 Miglia	132	12/a	00	02	21			
2405	744	Territorio delle 2 Miglia	132	10/h	00	01	93			
2406	744	Territorio delle 2 Miglia	132	15/c	00	00	74			
2407	744							00.24.53		
2408	745	Territorio delle 2 Miglia	129	77	00	52	58			
2409	746	Territorio delle 2 Miglia	132	196	00	57	20			
2410	746	Territorio delle 2 Miglia	128	9	00	01	12			
2411	746	Territorio delle 2 Miglia	128	10	00	47	60			
2412	746							01.05.92		

354

SERVIZIO URBANISTICO REGIONALE - BARI
REGIONE PUGLIA
Sezione Ban

REGIONE PUGLIA - ASSESSORATO AGRICOLTURA E FORESTE
Ufficio Usi Civici
Comune di MARTINA FRANCA - prov. di Taranto

Inventario dei Beni di Uso Civico
Stato Occupatori "1" - Verifica Nucera del 08/07/1959

N. Prog	Num. d' ordine della verifica Nucera	Dati Catastali			Estensione			Sommatoria particelle accorpate	Note della Verifica Nucera	Annotazioni di Inventario
		Contrada	Foglio	Particella	Ha	Are	Ca			
2413	747	Territorio delle 2 Miglia	130	102	00	37	75			
2414	748	Territorio delle 2 Miglia	110	208	00	01	83			
2415	748	Territorio delle 2 Miglia	110	209	00	80	32			
2416	748							00.82.15		
2417	749	Territorio delle 2 Miglia	131	145	00	33	30			
2418	750	Territorio delle 2 Miglia	132	124	00	00	82			
2419	750	Territorio delle 2 Miglia	132	125	00	84	26			
2420	750							00.85.08		
2421	751	Territorio delle 2 Miglia	60	107	01	08	80			
2422	751	Territorio delle 2 Miglia	60	110	01	09	00			
2423	751	Territorio delle 2 Miglia	63	23	00	68	25			
2424	751	Territorio delle 2 Miglia	63	116	00	10	26			
2425	751	Territorio delle 2 Miglia	63	24	00	01	68			
2426	751							02.97.99		
2427	752	Territorio delle 2 Miglia	127	99	00	00	98			
2428	752	Territorio delle 2 Miglia	127	100	01	16	80			
2429	752							01.17.78		
2430	753	Territorio delle 2 Miglia	108	94	00	36	56			
2431	754	Territorio delle 2 Miglia	132	56/b	00	14	00			
2432	755	Territorio delle 2 Miglia	91	158	00	01	81			
2433	755	Territorio delle 2 Miglia	91	159	02	14	03			

SERVIZIO URBANISTICO REGIONALE - BARI
REGIONE PUGLIA

Studio M. - Bari

REGIONE PUGLIA - ASSESSORATO AGRICOLTURA E FORESTE
Ufficio Usi Civici
Comune di MARTINA FRANCA - prov. di Taranto

Inventario dei Beni di Uso Civico
Stato Occupatori "1" - Verifica Nucera del 08/07/1959

N. Prog	Num. d' ordine della verifica Nucera	Dati Catastali			Estensione			Sommatoria particelle accorpate	Note della Verifica Nucera	Annotazioni di Inventario
		Contrada	Foglio	Particella	Ha	Are	Ca			
2434	755							02.15.84		
2435	756	Territorio delle 2 Miglia	133	55	00	17	00			
2436	756	Territorio delle 2 Miglia	133	57	00	02	30			
2437	756	Territorio delle 2 Miglia	133	58	00	57	74			
2438	756	Territorio delle 2 Miglia	133	56/a	00	83	17			
2439	756	Territorio delle 2 Miglia	133	56/b	00	65	25			
2440	756	Territorio delle 2 Miglia	134	61	00	00	86			
2441	756	Territorio delle 2 Miglia	134	63	00	00	94			
2442	756	Territorio delle 2 Miglia	134	62	04	05	58			
2443	756	Territorio delle 2 Miglia	134	87	00	01	55			
2444	756	Territorio delle 2 Miglia	134	86	00	84	73			
2445	756	Territorio delle 2 Miglia	134	79	01	02	27			
2446	756	Territorio delle 2 Miglia	134	80	00	00	65			
2447	756							08.22.04		
2448	757	Territorio delle 2 Miglia	92	72	00	81	59			
2449	757	Territorio delle 2 Miglia	92	73	00	01	00			
2450	757	Territorio delle 2 Miglia	92	75	00	24	91			
2451	757	Territorio delle 2 Miglia	92	76	00	14	18			
2452	757	Territorio delle 2 Miglia	92	71	00	21	72			
2453	757	Territorio delle 2 Miglia	92	74	00	01	45			
2454	757							01.44.85		

SERVIZIO URBANISTICO REGIONALE - BARI
REGIONE PUGLIA

356

Studio M. - Bari

REGIONE PUGLIA - ASSESSORATO AGRICOLTURA E FORESTE
Ufficio Usi Civici
Comune di MARTINA FRANCA - prov. di Taranto

Inventario dei Beni di Uso Civico
Stato Occupatori "1" - Verifica Nucera del 08/07/1959

N. Prog	Num. d' ordine della verifica Nucera	Dati Catastali			Estensione			Sommatoria particelle accorpate	Note della Verifica Nucera	Annotazioni di Inventario
		Contrada	Foglio	Particella	Ha	Are	Ca			
2455	758	Territorio delle 2 Miglia	59	120	01	01	65			
2456	759	Territorio delle 2 Miglia	132	39/b	00	32	13			
2457	759	Territorio delle 2 Miglia	132	41	00	00	71			
2458	759							00.32.84		
2459	760	Territorio delle 2 Miglia	64	135/b	00	42	52			
2460	760	Territorio delle 2 Miglia	64	136/b	00	19	60			
2461	760							00.62.12		
2462	761	Territorio delle 2 Miglia	130	62	00	57	59			
2463	762	Territorio delle 2 Miglia	89	270	00	32	46			
2464	762	Territorio delle 2 Miglia	109	148	01	00	24			
2465	762	Territorio delle 2 Miglia	109	150	00	01	08			
2466	762							01.33.78		
2467	763	Territorio delle 2 Miglia	89	7	00	60	35			
2468	763	Territorio delle 2 Miglia	89	8	00	00	60			
2469	763							00.60.95		
2470	764	Territorio delle 2 Miglia	59	82	00	86	99			
2471	764	Territorio delle 2 Miglia	59	130	00	04	82			
2472	764	Territorio delle 2 Miglia	59	134	00	03	60			
2473	764	Territorio delle 2 Miglia	59	135	00	80	88			
2474	764	Territorio delle 2 Miglia	58	48	02	56	70			
2475	764	Territorio delle 2 Miglia	87	92	00	54	63			

357

SERVIZIO URBANISTICO REGIONALE - BARI
REGIONE PUGLIA
Studio N. - Bari

REGIONE PUGLIA - ASSESSORATO AGRICOLTURA E FORESTE
Ufficio Usi Civici
Comune di MARTINA FRANCA - prov. di Taranto

Inventario dei Beni di Uso Civico
Stato Occupatori "1" - Verifica Nucera del 08/07/1959

N. Prog	Num. d' ordine della verifica Nucera	Dati Catastali			Estensione			Sommatoria particelle accorpate	Note della Verifica Nucera	Annotazioni di Inventario
		Contrada	Foglio	Particella	Ha	Are	Ca			
2476	764	Territorio delle 2 Miglia	87	93	00	21	30			
2477	764	Territorio delle 2 Miglia	87	94	00	01	70			
2478	764							05.10.62		
2479	765	Territorio delle 2 Miglia	89	88	00	01	33			
2480	765	Territorio delle 2 Miglia	89	89	00	66	26			
2481	765							00.67.59		
2482	766	Territorio delle 2 Miglia	91	183	00	01	23			
2483	766	Territorio delle 2 Miglia	91	184	00	29	58			
2484	766	Territorio delle 2 Miglia	91	185	00	11	25			
2485	766	Territorio delle 2 Miglia	91	186	00	00	66			
2486	766	Territorio delle 2 Miglia	91	291	00	14	03			
2487	766							00.56.75		
2488	767	Territorio delle 2 Miglia	61	36	01	13	86			
2489	767	Territorio delle 2 Miglia	61	37	00	01	03			
2490	767							01.14.89		
2491	768	Territorio delle 2 Miglia	64	134	00	01	25			
2492	768	Territorio delle 2 Miglia	64	135/a	00	24	88			
2493	768	Territorio delle 2 Miglia	64	136/a	00	33	40			
2494	768	Territorio delle 2 Miglia	64	100	00	02	30			
2495	768	Territorio delle 2 Miglia	64	101	00	46	50			
2496	768	Territorio delle 2 Miglia	64	102	00	83	00			

SERVIZIO URBANISTICO REGIONALE - BARI
REGIONE PUGLIA

358

Studio M. - Bari

REGIONE PUGLIA - ASSESSORATO AGRICOLTURA E FORESTE
Ufficio Usi Civici
Comune di MARTINA FRANCA - prov. di Taranto

Inventario dei Beni di Uso Civico
Stato Occupatori "1" - Verifica Nucera del 08/07/1959

N. Prog	Num. d' ordine della verifica Nucera	Dati Catastali			Estensione			Sommatoria particelle accorpate	Note della Verifica Nucera	Annotazioni di Inventario
		Contrada	Foglio	Particella	Ha	Are	Ca			
2497	768	Territorio delle 2 Miglia	132	54	00	00	96			
2498	768	Territorio delle 2 Miglia	132	55/a	00	79	64			
2499	768							02.71.93		
2500	769	Territorio delle 2 Miglia	132	166	00	47	40			
2501	769	Territorio delle 2 Miglia	150	123	00	85	72			
2502	769							01.33.12		
2503	770	Territorio delle 2 Miglia	59	59	00	20	42			
2504	770	Territorio delle 2 Miglia	59	116	00	95	85			
2505	770							01.16.27		
2506	771	Territorio delle 2 Miglia	90	284	00	09	85			
2507	772	Territorio delle 2 Miglia	64	35	00	01	06			
2508	772	Territorio delle 2 Miglia	64	37	00	46	45			
2509	772	Territorio delle 2 Miglia	64	175	00	55	30			
2510	772							01.02.81		
2511	773	Territorio delle 2 Miglia	91	64	00	69	80			
2512	774	Territorio delle 2 Miglia	132	157/c	00	04	80			
2513	774	Territorio delle 2 Miglia	132	157/d	00	00	12			
2514	774	Territorio delle 2 Miglia	132	157/e	00	03	30			
2515	774	Territorio delle 2 Miglia	132	158/c	00	08	97			
2516	774	Territorio delle 2 Miglia	132	158/d	00	05	61			
2517	774							00.22.80		

SERVIZIO URBANISTICO REGIONALE - BARI
REGIONE PUGLIA

359

Studio M. - Bari

REGIONE PUGLIA - ASSESSORATO AGRICOLTURA E FORESTE
Ufficio Usi Civici
Comune di MARTINA FRANCA - prov. di Taranto

Inventario dei Beni di Uso Civico
Stato Occupatori "1" - Verifica Nucera del 08/07/1959

N. Prog	Num. d' ordine della verifica Nucera	Dati Catastali			Estensione			Sommatoria particelle accorpate	Note della Verifica Nucera	Annotazioni di Inventario
		Contrada	Foglio	Particella	Ha	Are	Ca			
2518	775	Territorio delle 2 Miglia	107	92	00	77	70			
2519	775	Territorio delle 2 Miglia	107	95	00	01	55			
2520	775	Territorio delle 2 Miglia	107	98	00	30	05			
2521	775	Territorio delle 2 Miglia	107	113	00	56	70			
2522	775	Territorio delle 2 Miglia	107	114	00	00	72			
2523	775							01.66.72		
2524	776	Territorio delle 2 Miglia	171	152	00	03	76			
2525	777	Territorio delle 2 Miglia	134	47	00	72	58			
2526	778	Territorio delle 2 Miglia	130	207	00	02	81			
2527	779	Territorio delle 2 Miglia	135	22	00	01	64			
2528	779	Territorio delle 2 Miglia	135	178	00	26	76			
2529	779	Territorio delle 2 Miglia	135	179	00	03	99			
2530	779	Territorio delle 2 Miglia	135	181	00	02	68			
2531	779							00.35.07		
2532	780	Territorio delle 2 Miglia	107	83	00	57	04			
2533	781	Territorio delle 2 Miglia	90	98	00	42	77			
2534	781	Territorio delle 2 Miglia	90	213	00	10	04			
2535	781							00.52.81		
2536	782	Territorio delle 2 Miglia	111	174	00	00	60			
2537	782	Territorio delle 2 Miglia	111	175/b	00	60	00			
2538	782	Territorio delle 2 Miglia	152	134	00	37	81			

SERVIZIO URBANISTICO REGIONALE - BARI
REGIONE PUGLIA

360

Studio M. - Bari

REGIONE PUGLIA - ASSESSORATO AGRICOLTURA E FORESTE
Ufficio Usi Civici
Comune di MARTINA FRANCA - prov. di Taranto

Inventario dei Beni di Uso Civico
Stato Occupatori "1" - Verifica Nucera del 08/07/1959

N. Prog	Num. d' ordine della verifica Nucera	Dati Catastali			Estensione			Sommatoria particelle accorpate	Note della Verifica Nucera	Annotazioni di Inventario
		Contrada	Foglio	Particella	Ha	Are	Ca			
2539	782	Territorio delle 2 Miglia	152	135	00	00	67			
2540	782	Territorio delle 2 Miglia	152	136	00	71	57			
2541	782	Territorio delle 2 Miglia	127	118	00	01	42			
2542	782	Territorio delle 2 Miglia	127	119	00	92	09			
2543	782	Territorio delle 2 Miglia	107	85	00	95	80			
2544	782	Territorio delle 2 Miglia	107	86	00	00	57			
2545	782							03.60.53		
2546	783	Territorio delle 2 Miglia	110	135/c	00	13	15			
2547	784	Territorio delle 2 Miglia	172	135/c	00	24	20			
2548	784	Territorio delle 2 Miglia	172	136	00	00	80			
2549	784	Territorio delle 2 Miglia	172	135/b	00	37	25			
2550	784	Territorio delle 2 Miglia	172	189/b	00	01	20			
2551	784							00.63.25		
2552	785	Territorio delle 2 Miglia	172	134	00	32	69			
2553	786	Territorio delle 2 Miglia	109	112	00	40	70			
2554	787	Territorio delle 2 Miglia	110	63	00	02	02			
2555	787	Territorio delle 2 Miglia	110	64	00	98	55			
2556	787							01.00.57		
2557	788	Territorio delle 2 Miglia	172	73	00	75	30			
2558	789	Territorio delle 2 Miglia	96	61	00	49	49			
2559	790	Territorio delle 2 Miglia	110	152	00	11	50			

SERVIZIO URBANISTICO REGIONALE - BARI
REGIONE PUGLIA

Studio M. - Bari

REGIONE PUGLIA - ASSESSORATO AGRICOLTURA E FORESTE
Ufficio Usi Civici
Comune di MARTINA FRANCA - prov. di Taranto

Inventario dei Beni di Uso Civico
Stato Occupatori "1" - Verifica Nucera del 08/07/1959

N. Prog	Num. d' ordine della verifica Nucera	Dati Catastali			Estensione			Sommatoria particelle accorpate	Note della Verifica Nucera	Annotazioni di Inventario
		Contrada	Foglio	Particella	Ha	Are	Ca			
2560	791	Territorio delle 2 Miglia	172	135/a	00	16	74			
2561	791	Territorio delle 2 Miglia	172	189/a	00	16	90			
2562	791							00.33.64		
2563	792	Territorio delle 2 Miglia	131	70	00	46	42			
2564	792	Territorio delle 2 Miglia	131	71	00	15	75			
2565	792	Territorio delle 2 Miglia	131	72	00	02	82			
2566	792	Territorio delle 2 Miglia	131	69	00	79	88			
2567	792							01.44.87		
2568	793	Territorio delle 2 Miglia	153	79	00	98	25			
2569	793	Territorio delle 2 Miglia	151	47	01	84	87			
2570	793	Territorio delle 2 Miglia	151	48	00	01	44			
2571	793	Territorio delle 2 Miglia	153	78	00	00	71			
2572	793							02.85.27		
2573	794	Territorio delle 2 Miglia	90	114	00	58	15			
2574	794	Territorio delle 2 Miglia	90	217	00	05	50			
2575	794							00.63.65		
2576	795	Territorio delle 2 Miglia	111	149	00	77	38			
2577	795	Territorio delle 2 Miglia	111	150	00	01	00			
2578	795	Territorio delle 2 Miglia	111	115	00	01	54			
2579	795	Territorio delle 2 Miglia	111	116	00	49	93			
2580	795							01.29.83		

SERVIZIO URBANISTICO REGIONALE - BARI
REGIONE PUGLIA

362

Studio M. - Bari

REGIONE PUGLIA - ASSESSORATO AGRICOLTURA E FORESTE
Ufficio Usi Civici
Comune di MARTINA FRANCA - prov. di Taranto

Inventario dei Beni di Uso Civico
Stato Occupatori "1" - Verifica Nucera del 08/07/1959

N. Prog	Num. d' ordine della verifica Nucera	Dati Catastali			Estensione			Sommatoria particelle accorpate	Note della Verifica Nucera	Annotazioni di Inventario
		Contrada	Foglio	Particella	Ha	Are	Ca			
2581	796	Territorio delle 2 Miglia	129	21	00	00	94			
2582	796	Territorio delle 2 Miglia	129	22	00	56	85			
2583	796	Territorio delle 2 Miglia	129	120	00	00	94			
2584	796	Territorio delle 2 Miglia	129	121	00	53	14			
2585	796	Territorio delle 2 Miglia	128	71	00	00	35			
2586	796	Territorio delle 2 Miglia	128	80	00	90	00			
2587	796							02.02.22		
2588	797	Territorio delle 2 Miglia	134	66	00	52	90			
2589	798	Territorio delle 2 Miglia	108	139	00	70	33			
2590	798	Territorio delle 2 Miglia	108	140	00	02	13			
2591	798							00.72.46		
2592	799	Territorio delle 2 Miglia	130	1	00	55	41			
2593	780bis	Territorio delle 2 Miglia	60	161	00	57	25			(sullo Stato Nucera vi è una ripetizione della num. dei progressivi sino al prog. n. 799-bis-, dopo il quale la num. continua regolarmente)
2594	780bis	Territorio delle 2 Miglia	60	191	00	07	75			
2595	780bis	Territorio delle 2 Miglia	60	162	00	63	70			
2596	780bis	Territorio delle 2 Miglia	60	192	00	09	47			
2597	780bis	Territorio delle 2 Miglia	154	21	00	01	09			
2598	780bis	Territorio delle 2 Miglia	154	22	00	90	90			
2599	780bis							02.30.16		
2600	781bis	Territorio delle 2 Miglia	67	12/b	00	01	05			

SERVIZIO URBANISTICO REGIONALE - BARI
REGIONE PUGLIA

363

Studio M. - Bari

REGIONE PUGLIA - ASSESSORATO AGRICOLTURA E FORESTE
Ufficio Usi Civici
Comune di MARTINA FRANCA - prov. di Taranto

Inventario dei Beni di Uso Civico
Stato Occupatori "1" - Verifica Nucera del 08/07/1959

N. Prog	Num. d'ordine della verifica Nucera	Dati Catastali			Estensione			Sommatoria particelle accorpate	Note della Verifica Nucera	Annotazioni di Inventario
		Contrada	Foglio	Particella	Ha	Are	Ca			
2601	781bis	Territorio delle 2 Miglia	67	191/a	00	65	16			
2602	781bis							00.66.21		
2603	782bis	Territorio delle 2 Miglia	130	203	00	08	81			
2604	782bis	Territorio delle 2 Miglia	130	284	00	11	65			
2605	782bis							00.20.46		
2606	783bis	Territorio delle 2 Miglia	132	43	00	46	05			
2607	783bis	Territorio delle 2 Miglia	58	51	00	70	15			
2608	783bis	Territorio delle 2 Miglia	58	52	00	01	44			
2609	783bis	Territorio delle 2 Miglia	58	53	00	49	57			
2610	783bis							01.67.21		
2611	784bis	Territorio delle 2 Miglia	60	52	00	01	22			
2612	784bis	Territorio delle 2 Miglia	60	53	01	06	46			
2613	784bis							01.07.68		
2614	785bis	Territorio delle 2 Miglia	65	151	00	60	78			
2615	786bis	Territorio delle 2 Miglia	89	111	00	02	51			
2616	786bis	Territorio delle 2 Miglia	89	112	00	77	90			
2617	786bis							00.80.41		
2618	787bis	Territorio delle 2 Miglia	152	73	00	71	92			
2619	787bis	Territorio delle 2 Miglia	152	153	00	29	04			
2620	787bis							01.00.96		
2621	788bis	Territorio delle 2 Miglia	90	53/a	00	81	58			

364

SERVIZIO URBANISTICO REGIONALE - BARI
REGIONE PUGLIA

Studio M. - Bari

REGIONE PUGLIA - ASSESSORATO AGRICOLTURA E FORESTE
Ufficio Usi Civici
Comune di MARTINA FRANCA - prov. di Taranto

Inventario dei Beni di Uso Civico
Stato Occupatori "1" - Verifica Nucera del 08/07/1959

N. Prog	Num. d' ordine della verifica Nucera	Dati Catastali			Estensione			Sommatoria particelle accorpate	Note della Verifica Nucera	Annotazioni di Inventario
		Contrada	Foglio	Particella	Ha	Are	Ca			
2622	788bis	Territorio delle 2 Miglia	90	56	00	49	50			
2623	788bis	Territorio delle 2 Miglia	90	57/1	00	01	26			
2624	788bis	Territorio delle 2 Miglia	90	73	00	40	60			
2625	788bis							01.72.94		
2626	789bis	Territorio delle 2 Miglia	132	39/a	00	78	62			
2627	789bis	Territorio delle 2 Miglia	132	40	00	15	57			
2628	789bis	Territorio delle 2 Miglia	132	176	00	75	28			
2629	789bis							01.69.47		
2630	790bis	Territorio delle 2 Miglia	152	62	00	00	85			
2631	790bis	Territorio delle 2 Miglia	152	138	00	61	30			
2632	790bis	Territorio delle 2 Miglia	172	188	00	94	22			
2633	790bis							01.56.37		
2634	791bis	Territorio delle 2 Miglia	62	155	00	23	50			
2635	791bis	Territorio delle 2 Miglia	62	131	00	59	08			
2636	791bis							00.82.58		
2637	792bis	Territorio delle 2 Miglia	90	143/c	00	11	18			
2638	792bis	Territorio delle 2 Miglia	130	75/c	00	00	41			
2639	792bis							00.11.59		
2640	793bis	Territorio delle 2 Miglia	92	77	00	53	26			
2641	794bis	Territorio delle 2 Miglia	63	147	00	24	78			
2642	794bis	Territorio delle 2 Miglia	63	150	00	00	36			

SERVIZIO URBANISTICO REGIONALE - BARI
REGIONE PUGLIA

Studio M. - Bari

365

REGIONE PUGLIA - ASSESSORATO AGRICOLTURA E FORESTE
Ufficio Usi Civici
Comune di MARTINA FRANCA - prov. di Taranto

Inventario dei Beni di Uso Civico
Stato Occupatori "1" - Verifica Nucera del 08/07/1959

N. Prog	Num. d' ordine della verifica Nucera	Dati Catastali			Estensione			Sommatoria particelle accorpate	Note della Verifica Nucera	Annotazioni di Inventario
		Contrada	Foglio	Particella	Ha	Are	Ca			
2643	794bis									
2644	795bis	Territorio delle 2 Miglia	92	55/b	00	00	24			
2645	795bis	Territorio delle 2 Miglia	92	55/d	00	36	55			
2646	795bis							00.36.79		
2647	796bis	Territorio delle 2 Miglia	127	133	00	00	57			
2648	796bis	Territorio delle 2 Miglia	127	134	00	73	60			
2649	796bis							00.74.17		
2650	797bis	Territorio delle 2 Miglia	108	81	00	01	25			
2651	797bis	Territorio delle 2 Miglia	108	83	00	11	80			
2652	797bis	Territorio delle 2 Miglia	108	84	00	22	18			
2653	797bis							00.35.23		
2654	798bis	Territorio delle 2 Miglia	89	157	00	42	77			
2655	798bis	Territorio delle 2 Miglia	89	158	00	00	24			
2656	798bis							00.43.01		
2657	799bis	Territorio delle 2 Miglia	63	63/d	00	23	78			
2658	800	Territorio delle 2 Miglia	110	38/d	00	03	13			
2659	800	Territorio delle 2 Miglia	110	38/f	00	01	14			
2660	800							00.04.27		
2661	801	Territorio delle 2 Miglia	59	122	00	87	65			
2662	802	Territorio delle 2 Miglia	131	170/a	00	22	90			
2663	803	Territorio delle 2 Miglia	91	191	00	20	32			

SERVIZIO URBANISTICO REGIONALE - BARI
REGIONE PUGLIA

366

Studio M. - Bari

REGIONE PUGLIA - ASSESSORATO AGRICOLTURA E FORESTE
Ufficio Usi Civici
Comune di MARTINA FRANCA - prov. di Taranto

Inventario dei Beni di Uso Civico
Stato Occupatori "1" - Verifica Nucera del 08/07/1959

N. Prog	Num. d' ordine della verifica Nucera	Dati Catastali			Estensione			Sommatoria particelle accorpate	Note della Verifica Nucera	Annotazioni di Inventario
		Contrada	Foglio	Particella	Ha	Are	Ca			
2664	803	Territorio delle 2 Miglia	91	192	00	21	32			
2665	803							00.41.64		
2666	804	Territorio delle 2 Miglia	132	174	00	16	16			
2667	805	Territorio delle 2 Miglia	132	157/a	00	08	00			
2668	805	Territorio delle 2 Miglia	132	158/a	00	04	01			
2669	805							00.12.01		
2670	806	Territorio delle 2 Miglia	67	12/a	00	86	45			
2671	806	Territorio delle 2 Miglia	67	191/b	00	03	00			
2672	806							00.89.45		
2673	807	Territorio delle 2 Miglia	63	110	00	82	21			
2674	808	Territorio delle 2 Miglia	150	167/a	00	82	30			
2675	808	Territorio delle 2 Miglia	150	168/b	00	00	50			
2676	808							00.82.80		
2677	809	Territorio delle 2 Miglia	135	49	00	00	80			
2678	809	Territorio delle 2 Miglia	135	50	00	80	95			
2679	809							00.81.75		
2680	810	Territorio delle 2 Miglia	67	224	00	37	39			
2681	811	Territorio delle 2 Miglia	109	108	00	99	10			
2682	811	Territorio delle 2 Miglia	109	109	00	01	10			
2683	811							01.00.20		
2684	812	Territorio delle 2 Miglia	152	51/c	00	40	65			

SERVIZIO URBANISTICO REGIONALE - BARI
REGIONE PUGLIA

367

Studio M. - Bari

REGIONE PUGLIA - ASSESSORATO AGRICOLTURA E FORESTE
Ufficio Usi Civici
Comune di MARTINA FRANCA - prov. di Taranto

Inventario dei Beni di Uso Civico
Stato Occupatori "1" - Verifica Nucera del 08/07/1959

N. Prog	Num. d' ordine della verifica Nucera	Dati Catastali			Estensione			Sommatoria particelle accorpate	Note della Verifica Nucera	Annotazioni di Inventario
		Contrada	Foglio	Particella	Ha	Are	Ca			
2685	812	Territorio delle 2 Miglia	152	51/b	00	00	80			
2686	812							00.41.45		
2687	813	Territorio delle 2 Miglia	127	89	00	01	00			
2688	813	Territorio delle 2 Miglia	127	90/a	00	69	83			
2689	813							00.70.83		
2690	814	Territorio delle 2 Miglia	129	29	00	65	44			
2691	815	Territorio delle 2 Miglia	92	55/a	00	06	42			
2692	815	Territorio delle 2 Miglia	92	56	00	00	47			
2693	815	Territorio delle 2 Miglia	92	47	00	11	59			
2694	815	Territorio delle 2 Miglia	92	46	00	22	50			
2695	815							00.40.98		
2696	816	Territorio delle 2 Miglia	108	32	00	46	79			
2697	816	Territorio delle 2 Miglia	93	28	00	48	50			
2698	816							00.95.29		
2699	817	Territorio delle 2 Miglia	130	148	00	00	91			
2700	817	Territorio delle 2 Miglia	93	238	00	23	89			
2701	817							00.24.80		
2702	818	Territorio delle 2 Miglia	150	1	00	42	88			
2703	818	Territorio delle 2 Miglia	150	2	00	38	65			
2704	818	Territorio delle 2 Miglia	150	3	00	53	46			
2705	818	Territorio delle 2 Miglia	150	4	00	02	29			

SERVIZIO URBANISTICO REGIONALE - BARI
REGIONE PUGLIA

368

Studio M. - Bari

REGIONE PUGLIA - ASSESSORATO AGRICOLTURA E FORESTE
Ufficio Usi Civici
Comune di MARTINA FRANCA - prov. di Taranto

Inventario dei Beni di Uso Civico
Stato Occupatori "1" - Verifica Nucera del 08/07/1959

N. Prog	Num. d' ordine della verifica Nucera	Dati Catastali			Estensione			Sommatoria particelle accorpate	Note della Verifica Nucera	Annotazioni di Inventario
		Contrada	Foglio	Particella	Ha	Are	Ca			
2706	818	Territorio delle 2 Miglia	150	5	00	01	22			
2707	818	Territorio delle 2 Miglia	150	6	00	04	44			
2708	818	Territorio delle 2 Miglia	150	7	00	01	38			
2709	818	Territorio delle 2 Miglia	150	8	00	96	45			
2710	818	Territorio delle 2 Miglia	150	126	00	90	46			
2711	818	Territorio delle 2 Miglia	150	127	00	01	11			
2712	818	Territorio delle 2 Miglia	150	9/b	01	19	61			
2713	818	Territorio delle 2 Miglia	150	203/a	02	72	70			
2714	818	Territorio delle 2 Miglia	150	203/c	00	68	65			
2715	818							07.93.30		
2716	819	Territorio delle 2 Miglia	92	55/c	00	47	00			
2717	820	Territorio delle 2 Miglia	92	218	00	20	10			
2718	820	Territorio delle 2 Miglia	92	218	00	19	20			
2719	820							00.39.30		
2720	821	Territorio delle 2 Miglia	150	167/b	01	09	38			
2721	821	Territorio delle 2 Miglia	150	168/a	01	01	67			
2722	821							02.11.05		
2723	822	Territorio delle 2 Miglia	59	27	00	00	84			
2724	822	Territorio delle 2 Miglia	59	28	00	94	27			
2725	822							00.95.11		
2726	823	Territorio delle 2 Miglia	170	67	00	00	62			

SERVIZIO URBANISTICO REGIONALE - BARI
REGIONE PUGLIA

Studio M. - Bari

REGIONE PUGLIA - ASSESSORATO AGRICOLTURA E FORESTE
Ufficio Usi Civici
Comune di MARTINA FRANCA - prov. di Taranto

Inventario dei Beni di Uso Civico
Stato Occupatori "1" - Verifica Nucera del 08/07/1959

N. Prog	Num. d' ordine della verifica Nucera	Dati Catastali			Estensione			Sommatoria particelle accorpate	Note della Verifica Nucera	Annotazioni di Inventario
		Contrada	Foglio	Particella	Ha	Are	Ca			
2727	823	Territorio delle 2 Miglia	170	68/a	00	52	13			
2728	823							00.52.75		
2729	824	Territorio delle 2 Miglia	66	94	00	01	04			
2730	824	Territorio delle 2 Miglia	66	95	00	45	17			
2731	824	Territorio delle 2 Miglia	66	182	00	34	58			
2732	824							00.80.79		
2733	825	Territorio delle 2 Miglia	63	63/a	00	20	51			
2734	825	Territorio delle 2 Miglia	63	64	00	00	60			
2735	825	Territorio delle 2 Miglia	63	63/b	00	25	07			
2736	825							00.46.18		
2737	826	Territorio delle 2 Miglia	91	246/b	00	02	87			
2738	827	Territorio delle 2 Miglia	63	92/e	00	17	73			
2739	827	Territorio delle 2 Miglia	63	123/c	00	00	69			
2740	827							00.18.42		
2741	828	Territorio delle 2 Miglia	67	137	01	01	30			
2742	828	Territorio delle 2 Miglia	67	138	00	01	10			
2743	828							01.02.40		
2744	829	Territorio delle 2 Miglia	90	151	00	07	91			
2745	830	Territorio delle 2 Miglia	172	179	00	01	09			
2746	830	Territorio delle 2 Miglia	172	180	01	26	88			
2747	830							01.27.97		

SERVIZIO URBANISTICO REGIONALE - BARI
REGIONE PUGLIA
Studio M. - Bari

REGIONE PUGLIA - ASSESSORATO AGRICOLTURA E FORESTE
Ufficio Usi Civici
Comune di MARTINA FRANCA - prov. di Taranto

Inventario dei Beni di Uso Civico
Stato Occupatori "1" - Verifica Nucera del 08/07/1959

N. Prog	Num. d' ordine della verifica Nucera	Dati Catastali			Estensione			Sommatoria particelle accorpate	Note della Verifica Nucera	Annotazioni di Inventario
		Contrada	Foglio	Particella	Ha	Are	Ca			
2748	831	Territorio delle 2 Miglia	89	269	00	30	47			
2749	832	Territorio delle 2 Miglia	89	104	00	95	07			
2750	832	Territorio delle 2 Miglia	93	142	01	00	53			
2751	832	Territorio delle 2 Miglia	93	143	00	01	33			
2752	832	Territorio delle 2 Miglia	111	182	01	34	19			
2753	832	Territorio delle 2 Miglia	136	42/b	00	44	28			
2754	832							03.75.40		
2755	833	Territorio delle 2 Miglia	152	143	00	00	65			
2756	833	Territorio delle 2 Miglia	152	144	00	61	30			
2757	833	Territorio delle 2 Miglia	69	100	01	01	81			
2758	833	Territorio delle 2 Miglia	69	101	00	00	78			
2759	833							01.64.54		
2760	834	Territorio delle 2 Miglia	60	8	00	53	66			
2761	834	Territorio delle 2 Miglia	60	9	00	00	38			
2762	834	Territorio delle 2 Miglia	67	49	01	39	70			
2763	834	Territorio delle 2 Miglia	67	50	00	02	36			
2764	834							01.96.10		
2765	835	Territorio delle 2 Miglia	128	103	00	47	20			
2766	836	Territorio delle 2 Miglia	134	82	00	19	30			
2767	836	Territorio delle 2 Miglia	134	83	00	05	98			
2768	836	Territorio delle 2 Miglia	134	105	00	11	50			

SERVIZIO URBANISTICO REGIONALE - BARI
REGIONE PUGLIA

371

Studio M. - Bari

REGIONE PUGLIA - ASSESSORATO AGRICOLTURA E FORESTE
Ufficio Usi Civici
Comune di MARTINA FRANCA - prov. di Taranto

Inventario dei Beni di Uso Civico
Stato Occupatori "1" - Verifica Nucera del 08/07/1959

N. Prog	Num. d' ordine della verifica Nucera	Dati Catastali			Estensione			Sommatoria particelle accorpate	Note della Verifica Nucera	Annotazioni di Inventario
		Contrada	Foglio	Particella	Ha	Are	Ca			
2769	836							00.36.78		
2770	837	Territorio delle 2 Miglia	170	32	00	00	63			
2771	837	Territorio delle 2 Miglia	170	33	00	93	20			
2772	837							00.93.83		
2773	838	Territorio delle 2 Miglia	91	3	01	08	85			
2774	838	Territorio delle 2 Miglia	91	65	01	27	00			
2775	838							02.35.85		
2776	839	Territorio delle 2 Miglia	110	8	00	00	16			
2777	839	Territorio delle 2 Miglia	110	248	00	37	64			
2778	839							00.37.80		
2779	840	Territorio delle 2 Miglia	132	127/b	00	05	40			
2780	840	Territorio delle 2 Miglia	132	128	01	06	84			
2781	840							01.12.24		
2782	841	Territorio delle 2 Miglia	130	140	00	87	53			
2783	842	Territorio delle 2 Miglia	90	153	00	07	36			
2784	843	Territorio delle 2 Miglia	151	31	00	56	12			
2785	843	Territorio delle 2 Miglia	151	32	00	00	48			
2786	843							00.56.60		
2787	844	Territorio delle 2 Miglia	67	90	00	76	50			
2788	845	Territorio delle 2 Miglia	90	50	00	00	97			
2789	845	Territorio delle 2 Miglia	90	141/b	00	07	95			

SERVIZIO URBANISTICO REGIONALE - BARI
REGIONE PUGLIA

372

Studio M. - Bari

REGIONE PUGLIA - ASSESSORATO AGRICOLTURA E FORESTE
Ufficio Usi Civici
Comune di MARTINA FRANCA - prov. di Taranto

Inventario dei Beni di Uso Civico
Stato Occupatori "1" - Verifica Nucera del 08/07/1959

N. Prog	Num. d' ordine della verifica Nucera	Dati Catastali			Estensione			Sommatoria particelle accorpate	Note della Verifica Nucera	Annotazioni di Inventario
		Contrada	Foglio	Particella	Ha	Are	Ca			
2790	845	Territorio delle 2 Miglia	90	142	00	00	98			
2791	845							00.09.90		
2792	846	Territorio delle 2 Miglia	129	33	00	25	52			
2793	847	Territorio delle 2 Miglia	64	127	00	99	36			
2794	847	Territorio delle 2 Miglia	64	128	00	00	89			
2795	847	Territorio delle 2 Miglia	64	139	00	17	78			
2796	847							01.18.03		
2797	848	Territorio delle 2 Miglia	88	35	01	20	01			
2798	848	Territorio delle 2 Miglia	88	36	00	01	73			
2799	848	Territorio delle 2 Miglia	88	48	00	75	84			
2800	848	Territorio delle 2 Miglia	88	49	00	00	80			
2801	848							01.98.38		
2802	849	Territorio delle 2 Miglia	107	54	00	85	34			
2803	849	Territorio delle 2 Miglia	107	55	00	00	43			
2804	849							00.85.77		
2805	850	Territorio delle 2 Miglia	90	141/a	00	10	92			
2806	851	Territorio delle 2 Miglia	173	84	00	72	12			
2807	851	Territorio delle 2 Miglia	173	85	00	00	52			
2808	851							00.72.64		
2809	852	Territorio delle 2 Miglia	130	249	00	12	27			
2810	852	Territorio delle 2 Miglia	62	129	00	46	28			

SERVIZIO URBANISTICO REGIONALE - BARI
REGIONE PUGLIA

373

Studio M. - Bari

REGIONE PUGLIA - ASSESSORATO AGRICOLTURA E FORESTE
Ufficio Usi Civici
Comune di MARTINA FRANCA - prov. di Taranto

Inventario dei Beni di Uso Civico
Stato Occupatori "1" - Verifica Nucera del 08/07/1959

N. Prog	Num. d' ordine della verifica Nucera	Dati Catastali			Estensione			Sommatoria particelle accorpate	Note della Verifica Nucera	Annotazioni di Inventario
		Contrada	Foglio	Particella	Ha	Are	Ca			
2811	852	Territorio delle 2 Miglia	62	132	00	46	46			
2812	852							01.05.01		
2813	853	Territorio delle 2 Miglia	130	54/c	00	02	62			
2814	853	Territorio delle 2 Miglia	130	287/a	00	36	02			
2815	853	Territorio delle 2 Miglia	130	72/b	00	01	60			
2816	853							00.40.24		
2817	854	Territorio delle 2 Miglia	127	17	00	66	24			
2818	855	Territorio delle 2 Miglia	92	48	00	24	27			
2819	855	Territorio delle 2 Miglia	92	49	00	60	58			
2820	855	Territorio delle 2 Miglia	92	50	00	01	15			
2821	855							00.86.00		
2822	856	Territorio delle 2 Miglia	93	147	00	67	07			
2823	857	Territorio delle 2 Miglia	127	30	00	01	05			
2824	857	Territorio delle 2 Miglia	127	31	00	54	25			
2825	857	Territorio delle 2 Miglia	127	168	00	81	36			
2826	857							01.36.66		
2827	858	Territorio delle 2 Miglia	110	28	00	01	03			
2828	858	Territorio delle 2 Miglia	110	29	00	22	07			
2829	858	Territorio delle 2 Miglia	110	246	00	06	97			
2830	858							00.30.07		
2831	859	Territorio delle 2 Miglia	60	20	00	01	30			

SERVIZIO URBANISTICO REGIONALE - BARI
REGIONE PUGLIA

274

Studio M. - Bari

REGIONE PUGLIA - ASSESSORATO AGRICOLTURA E FORESTE
Ufficio Usi Civici
Comune di MARTINA FRANCA - prov. di Taranto

Inventario dei Beni di Uso Civico
Stato Occupatori "1" - Verifica Nucera del 08/07/1959

N. Prog	Num. d' ordine della verifica Nucera	Dati Catastali			Estensione			Sommatoria particelle accorpate	Note della Verifica Nucera	Annotazioni di Inventario
		Contrada	Foglio	Particella	Ha	Are	Ca			
2832	859	Territorio delle 2 Miglia	60	21	00	88	77			
2833	859	Territorio delle 2 Miglia	60	174	00	09	56			
2834	859							00.99.63		
2835	860	Territorio delle 2 Miglia	60	88/b	00	01	30			
2836	860	Territorio delle 2 Miglia	60	89/b	00	65	94			
2837	860	Territorio delle 2 Miglia	60	95	00	66	82			
2838	860	Territorio delle 2 Miglia	60	96	00	01	07			
2839	860							01.35.13		
2840	861	Territorio delle 2 Miglia	92	59	00	42	99			
2841	861	Territorio delle 2 Miglia	92	60	00	00	80			
2842	861	Territorio delle 2 Miglia	92	61/b	00	09	74			
2843	861	Territorio delle 2 Miglia	92	66	00	94	96			
2844	861	Territorio delle 2 Miglia	92	67	00	01	17			
2845	861							01.49.66		
2846	862	Territorio delle 2 Miglia	93	153	00	42	65			
2847	863	Territorio delle 2 Miglia	135	27	00	31	46			
2848	863	Territorio delle 2 Miglia	135	30	00	00	34			
2849	863	Territorio delle 2 Miglia	110	260	00	01	20			
2850	863	Territorio delle 2 Miglia	110	147	00	00	73			
2851	863	Territorio delle 2 Miglia	110	148	00	03	69			
2852	863							00.37.42		

SERVIZIO URBANISTICO REGIONALE - BARI
REGIONE PUGLIA

375

Studio M. - Bari

REGIONE PUGLIA - ASSESSORATO AGRICOLTURA E FORESTE
Ufficio Usi Civici
Comune di MARTINA FRANCA - prov. di Taranto

Inventario dei Beni di Uso Civico
Stato Occupatori "1" - Verifica Nucera del 08/07/1959

N. Prog	Num. d' ordine della verifica Nucera	Dati Catastali			Estensione			Sommatoria particelle accorpate	Note della Verifica Nucera	Annotazioni di Inventario
		Contrada	Foglio	Particella	Ha	Are	Ca			
2853	864	Territorio delle 2 Miglia	109	69	00	81	76			
2854	864	Territorio delle 2 Miglia	109	70	00	00	63			
2855	864							00.82.39		
2856	865	Territorio delle 2 Miglia	127	110	01	10	10			
2857	865	Territorio delle 2 Miglia	127	111	00	01	08			
2858	865	Territorio delle 2 Miglia	127	117	00	00	79			
2859	865							01.11.97		
2860	866	Territorio delle 2 Miglia	69	57	00	02	84			
2861	866	Territorio delle 2 Miglia	69	58	01	00	40			
2862	866							01.03.24		
2863	867	Territorio delle 2 Miglia	127	71	00	90	44			
2864	867	Territorio delle 2 Miglia	127	72	00	01	12			
2865	867	Territorio delle 2 Miglia	127	69	00	65	72			
2866	867	Territorio delle 2 Miglia	127	70	00	00	64			
2867	867							01.57.92		
2868	868	Territorio delle 2 Miglia	92	178	00	27	68			
2869	868	Territorio delle 2 Miglia	91	254/d	00	01	39			
2870	868							00.29.07		
2871	869	Territorio delle 2 Miglia	90	152/c	00	02	89			
2872	870	Territorio delle 2 Miglia	108	91	00	46	30			
2873	871	Territorio delle 2 Miglia	90	145/a	00	02	55			

SERVIZIO URBANISTICO REGIONALE - BARI
REGIONE PUGLIA

376

Studio M. - Bari

REGIONE PUGLIA - ASSESSORATO AGRICOLTURA E FORESTE
Ufficio Usi Civici
Comune di MARTINA FRANCA - prov. di Taranto

Inventario dei Beni di Uso Civico
Stato Occupatori "1" - Verifica Nucera del 08/07/1959

N. Prog	Num. d' ordine della verifica Nucera	Dati Catastali			Estensione			Sommatoria particelle accorpate	Note della Verifica Nucera	Annotazioni di Inventario
		Contrada	Foglio	Particella	Ha	Are	Ca			
2874	872	Territorio delle 2 Miglia	90	145/b	00	02	23			
2875	873	Territorio delle 2 Miglia	110	242	00	18	26			
2876	874	Territorio delle 2 Miglia	154	77	01	13	97			
2877	874	Territorio delle 2 Miglia	154	78	00	00	61			
2878	874							01.14.58		
2879	875	Territorio delle 2 Miglia	126	80	00	49	84			
2880	875	Territorio delle 2 Miglia	126	81	00	01	30			
2881	875							00.51.14		
2882	876	Territorio delle 2 Miglia	87	57	01	85	76			
2883	876	Territorio delle 2 Miglia	87	58	00	02	34			
2884	876	Territorio delle 2 Miglia	87	22	00	90	16			
2885	876	Territorio delle 2 Miglia	87	23	00	00	77			
2886	876							02.79.03		
2887	877	Territorio delle 2 Miglia	92	189	01	12	24			
2888	877	Territorio delle 2 Miglia	110	122	00	31	81			
2889	877	Territorio delle 2 Miglia	110	123	00	00	71			
2890	877	Territorio delle 2 Miglia	110	124	00	47	99			
2891	877							01.92.75		
2892	878	Territorio delle 2 Miglia	111	34	00	00	51			
2893	878	Territorio delle 2 Miglia	111	35	00	55	74			
2894	878							00.56.25		

SERVIZIO URBANISTICO REGIONALE - BARI
REGIONE PUGLIA

377

Studio M. - Bari

REGIONE PUGLIA - ASSESSORATO AGRICOLTURA E FORESTE
Ufficio Usi Civici
Comune di MARTINA FRANCA - prov. di Taranto

Inventario dei Beni di Uso Civico
Stato Occupatori "1" - Verifica Nucera del 08/07/1959

N. Prog	Num. d' ordine della verifica Nucera	Dati Catastali			Estensione			Sommatoria particelle accorpate	Note della Verifica Nucera	Annotazioni di Inventario
		Contrada	Foglio	Particella	Ha	Are	Ca			
2895	879	Territorio delle 2 Miglia	58	27	00	99	80			
2896	879	Territorio delle 2 Miglia	58	80	00	85	45			
2897	879	Territorio delle 2 Miglia	58	29	00	03	05			
2898	879	Territorio delle 2 Miglia	58	28	01	00	66			
2899	879	Territorio delle 2 Miglia	58	30	01	06	15			
2900	879	Territorio delle 2 Miglia	135	107	00	01	12			
2901	879	Territorio delle 2 Miglia	135	108	01	04	72			
2902	879							05.00.95		
2903	880	Territorio delle 2 Miglia	112	9	00	95	00			
2904	880	Territorio delle 2 Miglia	112	11	00	01	10			
2905	880	Territorio delle 2 Miglia	112	5	00	67	30			
2906	880	Territorio delle 2 Miglia	112	6	00	25	55			
2907	880	Territorio delle 2 Miglia	112	7	00	00	59			
2908	880							01.89.54		
2909	881	Territorio delle 2 Miglia	59	150	00	74	67			
2910	881	Territorio delle 2 Miglia	108	57	00	01	02			
2911	881	Territorio delle 2 Miglia	108	58	00	48	97			
2912	881							01.24.66		
2913	882	Territorio delle 2 Miglia	153	29	00	51	81			
2914	882	Territorio delle 2 Miglia	153	30	00	00	56			
2915	882	Territorio delle 2 Miglia	153	31	00	00	60			

SERVIZIO URBANISTICO REGIONALE - BARI
REGIONE PUGLIA

378

Studio M. - Bari

REGIONE PUGLIA - ASSESSORATO AGRICOLTURA E FORESTE
Ufficio Usi Civici
Comune di MARTINA FRANCA - prov. di Taranto

Inventario dei Beni di Uso Civico
Stato Occupatori "1" - Verifica Nucera del 08/07/1959

N. Prog	Num. d' ordine della verifica Nucera	Dati Catastali			Estensione			Sommatoria particelle accorpate	Note della Verifica Nucera	Annotazioni di Inventario
		Contrada	Foglio	Particella	Ha	Are	Ca			
2916	882	Territorio delle 2 Miglia	153	32	00	49	84			
2917	882	Territorio delle 2 Miglia	153	116/a	00	09	74			
2918	882	Territorio delle 2 Miglia	153	34/b	00	00	40			
2919	882							01.12.95		
2920	883	Territorio delle 2 Miglia	151	3	00	18	70			
2921	883	Territorio delle 2 Miglia	151	5	00	00	28			
2922	883	Territorio delle 2 Miglia	151	6	00	16	24			
2923	883							00.35.22		
2924	884	Territorio delle 2 Miglia	88	74	01	15	85			
2925	884	Territorio delle 2 Miglia	88	75	00	01	13			
2926	884							01.16.98		
2927	885	Territorio delle 2 Miglia	94	54	00	01	55			
2928	885	Territorio delle 2 Miglia	94	53	00	69	42			
2929	885							00.70.97		
2930	886	Territorio delle 2 Miglia	154	60	00	26	50			
2931	887	Territorio delle 2 Miglia	130	221/a	00	14	59			
2932	887	Territorio delle 2 Miglia	130	228/b	00	10	71			
2933	887							00.25.30		
2934	888	Territorio delle 2 Miglia	154	20	00	51	30			
2935	889	Territorio delle 2 Miglia	130	263/a	00	04	54			
2936	889	Territorio delle 2 Miglia	130	263/c	00	01	60			

379

SERVIZIO URBANISTICO REGIONALE - BARI
REGIONE PUGLIA

Studio M. - Bari

REGIONE PUGLIA - ASSESSORATO AGRICOLTURA E FORESTE
Ufficio Usi Civici
Comune di MARTINA FRANCA - prov. di Taranto

Inventario dei Beni di Uso Civico
Stato Occupatori "1" - Verifica Nucera del 08/07/1959

N. Prog	Num. d' ordine della verifica Nucera	Dati Catastali			Estensione			Sommatoria particelle accorpate	Note della Verifica Nucera	Annotazioni di Inventario
		Contrada	Foglio	Particella	Ha	Are	Ca			
2937	889	Territorio delle 2 Miglia	130	197/e	00	00	18			
2938	889							00.06.32		
2939	890	Territorio delle 2 Miglia	130	100/a	00	12	50			
2940	891	Territorio delle 2 Miglia	135	17	00	00	47			
2941	891	Territorio delle 2 Miglia	135	182	00	23	44			
2942	891							00.23.91		
2943	892	Territorio delle 2 Miglia	109	143	01	83	54			
2944	892	Territorio delle 2 Miglia	109	144	00	02	80			
2945	892	Territorio delle 2 Miglia	129	44	00	00	77			
2946	892	Territorio delle 2 Miglia	129	45	00	58	23			
2947	892							02.45.34		
2948	893	Territorio delle 2 Miglia	130	107	00	40	80			
2949	893	Territorio delle 2 Miglia	130	264	00	31	45			
2950	893							00.72.25		
2951	894	Territorio delle 2 Miglia	127	13	00	01	41			
2952	894	Territorio delle 2 Miglia	127	14	01	24	80			
2953	894	Territorio delle 2 Miglia	173	127	00	20	51			
2954	894							01.46.72		
2955	895	Territorio delle 2 Miglia	131	100	00	81	48			
2956	895	Territorio delle 2 Miglia	131	101	00	00	38			
2957	895							00.81.86		

380

SERVIZIO URBANISTICO REGIONALE - BARI
REGIONE PUGLIA
Studio M. - Bari

REGIONE PUGLIA - ASSESSORATO AGRICOLTURA E FORESTE
Ufficio Usi Civici
Comune di MARTINA FRANCA - prov. di Taranto

Inventario dei Beni di Uso Civico
Stato Occupatori "1" - Verifica Nucera del 08/07/1959

N. Prog	Num. d' ordine della verifica Nucera	Dati Catastali			Estensione			Sommatoria particelle accorpate	Note della Verifica Nucera	Annotazioni di Inventario
		Contrada	Foglio	Particella	Ha	Are	Ca			
2958	896	Territorio delle 2 Miglia	89	253	00	18	70			
2959	897	Territorio delle 2 Miglia	68	120	00	01	00			
2960	897	Territorio delle 2 Miglia	68	121	00	85	50			
2961	897	Territorio delle 2 Miglia	127	9	00	50	34			
2962	897	Territorio delle 2 Miglia	127	10	00	00	85			
2963	897							01.37.69		
2964	898	Territorio delle 2 Miglia	63	92/d	00	17	99			
2965	898	Territorio delle 2 Miglia	63	123/b	00	00	45			
2966	898	Territorio delle 2 Miglia	63	123/e	00	00	01			
2967	898	Territorio delle 2 Miglia	63	92/c	00	17	00			
2968	898							00.35.45		
2969	899	Territorio delle 2 Miglia	110	48	00	50	90			
2970	900	Territorio delle 2 Miglia	67	125	00	01	40			
2971	900	Territorio delle 2 Miglia	67	126	01	10	90			
2972	900	Territorio delle 2 Miglia	128	22	00	02	86			
2973	900	Territorio delle 2 Miglia	128	24	00	01	83			
2974	900	Territorio delle 2 Miglia	128	25	00	67	52			
2975	900							01.84.51		
2976	901	Territorio delle 2 Miglia	69	61	00	00	99			
2977	901	Territorio delle 2 Miglia	69	62	01	05	15			
2978	901							01.06.14		

SERVIZIO URBANISTICO REGIONALE - BARI
REGIONE PUGLIA

381

Studio M. - Bari

REGIONE PUGLIA - ASSESSORATO AGRICOLTURA E FORESTE
Ufficio Usi Civici
Comune di MARTINA FRANCA - prov. di Taranto

Inventario dei Beni di Uso Civico
Stato Occupatori "1" - Verifica Nucera del 08/07/1959

N. Prog	Num. d' ordine della verifica Nucera	Dati Catastali			Estensione			Sommatoria particelle accorpate	Note della Verifica Nucera	Annotazioni di Inventario
		Contrada	Foglio	Particella	Ha	Are	Ca			
2979	902	Territorio delle 2 Miglia	108	11	00	88	74			
2980	903	Territorio delle 2 Miglia	111	1/b	00	59	86			
2981	903	Territorio delle 2 Miglia	111	2	00	00	72			
2982	903							00.60.58		
2983	904	Territorio delle 2 Miglia	128	21	00	20	65			
2984	905	Territorio delle 2 Miglia	132	302	00	44	68			
2985	906	Territorio delle 2 Miglia	66	36/b	00	39	20			
2986	907	Territorio delle 2 Miglia	66	36/c	00	42	00			
2987	908	Territorio delle 2 Miglia	89	183/b	00	31	61			
2988	908	Territorio delle 2 Miglia	89	202	00	00	43			
2989	908							00.32.04		
2990	909	Territorio delle 2 Miglia	66	63/a	00	25	33			
2991	909	Territorio delle 2 Miglia	66	65/b	00	00	40			
2992	909	Territorio delle 2 Miglia	66	65/c	00	01	62			
2993	909							00.27.35		
2994	910	Territorio delle 2 Miglia	66	64	00	02	28			
2995	910	Territorio delle 2 Miglia	66	63/b	00	23	60			
2996	910	Territorio delle 2 Miglia	66	65/a	01	54	80			
2997	910							01.80.68		
2998	911	Territorio delle 2 Miglia	68	143/b	00	00	11			
2999	911	Territorio delle 2 Miglia	68	131/b	00	00	40			

SERVIZIO URBANISTICO REGIONALE - BARI
REGIONE PUGLIA
Studio M. - Bari

382

REGIONE PUGLIA - ASSESSORATO AGRICOLTURA E FORESTE
Ufficio Usi Civici
Comune di MARTINA FRANCA - prov. di Taranto

Inventario dei Beni di Uso Civico
Stato Occupatori "1" - Verifica Nucera del 08/07/1959

N. Prog	Num. d' ordine della verifica Nucera	Dati Catastali			Estensione			Sommatoria particelle accorpate	Note della Verifica Nucera	Annotazioni di Inventario
		Contrada	Foglio	Particella	Ha	Are	Ca			
3000	911	Territorio delle 2 Miglia	68	132/a	00	01	66			
3001	911	Territorio delle 2 Miglia	68	145	00	30	95			
3002	911							00.33.12		
3003	912	Territorio delle 2 Miglia	66	196	00	26	41			
3004	912	Territorio delle 2 Miglia	66	197	00	71	72			
3005	912	Territorio delle 2 Miglia	66	36/a	00	38	11			
3006	912	Territorio delle 2 Miglia	68	144	00	41	86			
3007	912							01.78.10		
3008	913	Territorio delle 2 Miglia	131	138/a	00	18	35			
3009	913	Territorio delle 2 Miglia	131	139	00	00	46			
3010	913	Territorio delle 2 Miglia	131	140	00	11	76			
3011	913							00.30.57		
3012	914	Territorio delle 2 Miglia	129	56	00	84	52			
3013	915	Territorio delle 2 Miglia	92	206	00	05	20			
3014	915	Territorio delle 2 Miglia	92	232	00	66	47			
3015	915	Territorio delle 2 Miglia	92	226	00	05	33			
3016	915	Territorio delle 2 Miglia	92	201	00	01	00			
3017	915	Territorio delle 2 Miglia	92	200	00	01	31			
3018	915							00.79.31		
3019	916	Territorio delle 2 Miglia	92	87	01	34	70			
3020	916	Territorio delle 2 Miglia	92	199	00	00	33			

SERVIZIO URBANISTICO REGIONALE - BARI
REGIONE PUGLIA
Studio M. - Bari

REGIONE PUGLIA - ASSESSORATO AGRICOLTURA E FORESTE
Ufficio Usi Civici
Comune di MARTINA FRANCA - prov. di Taranto

Inventario dei Beni di Uso Civico
Stato Occupatori "1" - Verifica Nucera del 08/07/1959

N. Prog	Num. d' ordine della verifica Nucera	Dati Catastali			Estensione			Sommatoria particelle accorpate	Note della Verifica Nucera	Annotazioni di Inventario
		Contrada	Foglio	Particella	Ha	Are	Ca			
3021	916	Territorio delle 2 Miglia	92	202	00	74	80			
3022	916	Territorio delle 2 Miglia	92	203	00	00	32			
3023	916	Territorio delle 2 Miglia	92	204	00	00	98			
3024	916	Territorio delle 2 Miglia	92	207	00	03	20			
3025	916							02.14.33		
3026	917	Territorio delle 2 Miglia	92	85	00	00	61			
3027	917	Territorio delle 2 Miglia	92	86	00	67	40			
3028	917	Territorio delle 2 Miglia	92	205	00	06	00			
3029	917							00.74.21		
3030	918	Territorio delle 2 Miglia	127	41	01	08	56			
3031	918	Territorio delle 2 Miglia	127	163	00	00	67			
3032	918							01.09.23		
3033	919	Territorio delle 2 Miglia	151	85	00	01	56			
3034	919	Territorio delle 2 Miglia	151	86	00	01	18			
3035	919	Territorio delle 2 Miglia	151	84	00	64	16			
3036	919	Territorio delle 2 Miglia	150	178	00	01	49			
3037	919	Territorio delle 2 Miglia	150	176	01	61	62			
3038	919							02.30.01		
3039	920	Territorio delle 2 Miglia	131	83	00	46	83			
3040	920	Territorio delle 2 Miglia	131	79/a	00	11	03			
3041	920	Territorio delle 2 Miglia	131	81/a	00	57	85			

SERVIZIO URBANISTICO REGIONALE - BARI
REGIONE PUGLIA
Studio M. - Bari

REGIONE PUGLIA - ASSESSORATO AGRICOLTURA E FORESTE
Ufficio Usi Civici
Comune di MARTINA FRANCA - prov. di Taranto

Inventario dei Beni di Uso Civico
Stato Occupatori "1" - Verifica Nucera del 08/07/1959

N. Prog	Num. d' ordine della verifica Nucera	Dati Catastali			Estensione			Sommatoria particelle accorpate	Note della Verifica Nucera	Annotazioni di Inventario
		Contrada	Foglio	Particella	Ha	Are	Ca			
3042	920	Territorio delle 2 Miglia	131	82	00	00	35			
3043	920	Territorio delle 2 Miglia	131	79/b	00	37	26			
3044	920	Territorio delle 2 Miglia	131	81/b	00	31	48			
3045	920	Territorio delle 2 Miglia	131	80	00	00	50			
3046	920							01.85.30		
3047	921	Territorio delle 2 Miglia	60	7	01	04	50			
3048	922	Territorio delle 2 Miglia	154	7/a	00	19	50			
3049	923	Territorio delle 2 Miglia	130	184	00	09	66			
3050	923	Territorio delle 2 Miglia	130	185	00	17	16			
3051	923							00.26.82		
3052	924	Territorio delle 2 Miglia	170	39/a	00	58	95			
3053	925	Territorio delle 2 Miglia	151	40	00	01	11			
3054	925	Territorio delle 2 Miglia	151	41	00	00	78			
3055	925	Territorio delle 2 Miglia	151	39	00	44	82			
3056	925	Territorio delle 2 Miglia	151	116	00	88	74			
3057	925	Territorio delle 2 Miglia	105	112	00	00	52			
3058	925	Territorio delle 2 Miglia	105	111	00	69	68			
3059	925							02.05.65		
3060	926	Territorio delle 2 Miglia	152	112	00	85	57			
3061	927	Territorio delle 2 Miglia	60	28	00	63	37			
3062	927	Territorio delle 2 Miglia	60	29	00	01	00			

385

SERVIZIO URBANISTICO REGIONALE - BARI
REGIONE PUGLIA

REGIONE PUGLIA - ASSESSORATO AGRICOLTURA E FORESTE
Ufficio Usi Civici
Comune di MARTINA FRANCA - prov. di Taranto

Inventario dei Beni di Uso Civico
Stato Occupatori "1" - Verifica Nucera del 08/07/1959

N. Prog	Num. d' ordine della verifica Nucera	Dati Catastali			Estensione			Sommatoria particelle accorpate	Note della Verifica Nucera	Annotazioni di Inventario
		Contrada	Foglio	Particella	Ha	Are	Ca			
3063	927							00.64.37		
3064	928	Territorio delle 2 Miglia	153	88	00	64	35			
3065	928	Territorio delle 2 Miglia	153	125	00	03	28			
3066	928							00.67.63		
3067	929	Territorio delle 2 Miglia	151	102	00	69	90			
3068	929	Territorio delle 2 Miglia	151	103	00	01	20			
3069	929							00.71.10		
3070	930	Territorio delle 2 Miglia	126	133	00	00	20			
3071	930	Territorio delle 2 Miglia	126	134	00	64	30			
3072	930							00.64.50		
3073	931	Territorio delle 2 Miglia	151	94	00	00	91			
3074	931	Territorio delle 2 Miglia	151	93	00	77	42			
3075	931							00.78.33		
3076	932	Territorio delle 2 Miglia	170	39/b	00	58	95			
3077	933	Territorio delle 2 Miglia	150	163	00	51	17			
3078	933	Territorio delle 2 Miglia	150	164	00	00	48			
3079	933							00.51.65		
3080	934	Territorio delle 2 Miglia	108	51	00	77	42			
3081	934	Territorio delle 2 Miglia	108	52	00	01	11			
3082	934							00.78.53		
3083	935	Territorio delle 2 Miglia	132	152	00	65	60			

386



REGIONE PUGLIA - ASSESSORATO AGRICOLTURA E FORESTE
Ufficio Usi Civici
Comune di MARTINA FRANCA - prov. di Taranto

Inventario dei Beni di Uso Civico
Stato Occupatori "1" - Verifica Nucera del 08/07/1959

N. Prog	Num. d' ordine della verifica Nucera	Dati Catastali			Estensione			Sommatoria particelle accorpate	Note della Verifica Nucera	Annotazioni di Inventario
		Contrada	Foglio	Particella	Ha	Are	Ca			
3084	936	Territorio delle 2 Miglia	111	110	00	42	08			
3085	936	Territorio delle 2 Miglia	111	111	00	00	83			
3086	936							00.42.91		
3087	937	Territorio delle 2 Miglia	151	38	00	78	60			
3088	937	Territorio delle 2 Miglia	151	87	00	75	30			
3089	937	Territorio delle 2 Miglia	151	89	00	00	50			
3090	937							01.54.40		
3091	938	Territorio delle 2 Miglia	92	122	00	00	55			
3092	938	Territorio delle 2 Miglia	92	209	00	26	34			
3093	938							00.26.89		
3094	939	Territorio delle 2 Miglia	172	150	00	00	80			
3095	939	Territorio delle 2 Miglia	172	151	01	00	50			
3096	939	Territorio delle 2 Miglia	170	26/a	00	63	00			
3097	939	Territorio delle 2 Miglia	170	27/a	00	00	57			
3098	939							01.64.87		
3099	940	Territorio delle 2 Miglia	172	53	00	87	05			
3100	940	Territorio delle 2 Miglia	172	15	00	28	55			
3101	940	Territorio delle 2 Miglia	172	16/1	00	02	62			
3102	940	Territorio delle 2 Miglia	172	17	01	30	34			
3103	940							02.48.56		
3104	941	Territorio delle 2 Miglia	60	140/a	01	38	30			

384

SERVIZIO URBANISTICO REGIONALE - BARI
REGIONE PUGLIA
Stadio M. - Bari

REGIONE PUGLIA - ASSESSORATO AGRICOLTURA E FORESTE
Ufficio Usi Civici
Comune di MARTINA FRANCA - prov. di Taranto

Inventario dei Beni di Uso Civico
Stato Occupatori "1" - Verifica Nucera del 08/07/1959

N. Prog	Num. d' ordine della verifica Nucera	Dati Catastali			Estensione			Sommatoria particelle accorpate	Note della Verifica Nucera	Annotazioni di Inventario
		Contrada	Foglio	Particella	Ha	Are	Ca			
3105	941	Territorio delle 2 Miglia	60	140/b	00	06	84			
3106	941	Territorio delle 2 Miglia	60	141/a	00	26	10			
3107	941	Territorio delle 2 Miglia	60	141/b	00	00	45			
3108	941	Territorio delle 2 Miglia	60	142/a	00	21	74			
3109	941	Territorio delle 2 Miglia	60	143/a	00	00	63			
3110	941	Territorio delle 2 Miglia	60	143/b	00	02	45			
3111	941	Territorio delle 2 Miglia	60	144/a	00	17	65			
3112	941	Territorio delle 2 Miglia	60	145	00	02	11			
3113	941	Territorio delle 2 Miglia	60	146	00	02	24			
3114	941	Territorio delle 2 Miglia	60	149/a	00	13	65			
3115	941	Territorio delle 2 Miglia	60	184	00	00	25			
3116	941	Territorio delle 2 Miglia	60	185	00	01	92			
3117	941	Territorio delle 2 Miglia	60	186	00	74	86			
3118	941							03.09.19		
3119	942	Territorio delle 2 Miglia	93	52	00	84	82			
3120	943	Territorio delle 2 Miglia	67	150/a	00	00	42			
3121	943	Territorio delle 2 Miglia	67	150/b	00	00	28			
3122	943	Territorio delle 2 Miglia	67	206/a	00	00	60			
3123	943	Territorio delle 2 Miglia	67	206/b	00	54	44			
3124	943	Territorio delle 2 Miglia	67	206/c	00	00	64			
3125	943	Territorio delle 2 Miglia	67	149	00	58	90			



388

REGIONE PUGLIA - ASSESSORATO AGRICOLTURA E FORESTE
Ufficio Usi Civici
Comune di MARTINA FRANCA - prov. di Taranto

Inventario dei Beni di Uso Civico
Stato Occupatori "1" - Verifica Nucera del 08/07/1959

N. Prog	Num. d' ordine della verifica Nucera	Dati Catastali			Estensione			Sommatoria particelle accorpate	Note della Verifica Nucera	Annotazioni di Inventario
		Contrada	Foglio	Particella	Ha	Are	Ca			
3126	943							01.15.28		
3127	944	Territorio delle 2 Miglia	90	92	00	46	79			
3128	945	Territorio delle 2 Miglia	132	162	00	02	45			
3129	946	Territorio delle 2 Miglia	130	39/a	00	11	91			
3130	946	Territorio delle 2 Miglia	130	54/b	00	00	08			
3131	946							00.11.99		
3132	947	Territorio delle 2 Miglia	93	24	00	02	10			
3133	947	Territorio delle 2 Miglia	93	25	01	10	00			
3134	947							01.12.10		
3135	948	Territorio delle 2 Miglia	172	9	00	41	16			
3136	948	Territorio delle 2 Miglia	172	10	00	00	60			
3137	948	Territorio delle 2 Miglia	172	12	00	02	60			
3138	948							00.44.36		
3139	949	Territorio delle 2 Miglia	132	2	00	10	50			
3140	950	Territorio delle 2 Miglia	131	28	00	01	10			
3141	950	Territorio delle 2 Miglia	131	216	00	52	00			
3142	950							00.53.10		
3143	951	Territorio delle 2 Miglia	133	124	00	10	80			
3144	952	Territorio delle 2 Miglia	132	206	00	05	17			
3145	952	Territorio delle 2 Miglia	132	195	00	38	80			
3146	952							00.43.97		

389



REGIONE PUGLIA - ASSESSORATO AGRICOLTURA E FORESTE
Ufficio Usi Civici
Comune di MARTINA FRANCA - prov. di Taranto

Inventario dei Beni di Uso Civico
Stato Occupatori "1" - Verifica Nucera del 08/07/1959

N. Prog	Num. d' ordine della verifica Nucera	Dati Catastali			Estensione			Sommatoria particelle accorpate	Note della Verifica Nucera	Annotazioni di Inventario
		Contrada	Foglio	Particella	Ha	Are	Ca			
3147	953	Territorio delle 2 Miglia	171	33	00	00	64			
3148	953	Territorio delle 2 Miglia	171	34	00	64	10			
3149	953	Territorio delle 2 Miglia	171	35	00	13	38			
3150	953	Territorio delle 2 Miglia	171	55	00	01	53			
3151	953	Territorio delle 2 Miglia	171	56	00	01	24			
3152	953	Territorio delle 2 Miglia	171	57	01	56	82			
3153	953	Territorio delle 2 Miglia	171	59	01	05	90			
3154	953	Territorio delle 2 Miglia	171	58	00	59	45			
3155	953	Territorio delle 2 Miglia	171	60	01	14	72			
3156	953	Territorio delle 2 Miglia	171	61	01	50	96			
3157	953	Territorio delle 2 Miglia	171	108	03	08	53			
3158	953	Territorio delle 2 Miglia	171	107	00	01	06			
3159	953	Territorio delle 2 Miglia	171	108	00	04	28			
3160	953	Territorio delle 2 Miglia	171	110	00	12	50			
3161	953	Territorio delle 2 Miglia	171	112	00	23	45			
3162	953	Territorio delle 2 Miglia	171	115	00	68	40			
3163	953							10.86.96		
3164	954	Territorio delle 2 Miglia	128	133	00	13	20			
3165	955	Territorio delle 2 Miglia	64	60	00	01	02			
3166	955	Territorio delle 2 Miglia	64	59	01	38	50			
3167	955							01.39.52		

SERVIZIO URBANISTICO REGIONALE - BARI
REGIONE PUGLIA
Studio N. - Bari

390

REGIONE PUGLIA - ASSESSORATO AGRICOLTURA E FORESTE
Ufficio Usi Civici
Comune di MARTINA FRANCA - prov. di Taranto

Inventario dei Beni di Uso Civico
Stato Occupatori "1" - Verifica Nucera del 08/07/1959

N. Prog	Num. d' ordine della verifica Nucera	Dati Catastali			Estensione			Sommatoria particelle accorpate	Note della Verifica Nucera	Annotazioni di Inventario
		Contrada	Foglio	Particella	Ha	Are	Ca			
3168	956	Territorio delle 2 Miglia	68	122	00	00	92			
3169	956	Territorio delle 2 Miglia	68	123	01	19	89			
3170	956							01.20.81		
3171	957	Territorio delle 2 Miglia	90	171/c	00	01	00			
3172	957	Territorio delle 2 Miglia	154	83	00	01	78			
3173	957	Territorio delle 2 Miglia	154	84	01	01	20			
3174	957							01.03.98		
3175	958	Territorio delle 2 Miglia	65	149	00	53	04			
3176	958	Territorio delle 2 Miglia	65	238	00	50	40			
3177	958							01.03.44		
3178	959	Territorio delle 2 Miglia	62	115	00	69	26			
3179	960	Territorio delle 2 Miglia	152	51/a	00	40	09			
3180	960	Territorio delle 2 Miglia	152	51/b	00	00	55			
3181	960	Territorio delle 2 Miglia	152	52/a	00	00	80			
3182	960							00.41.44		
3183	961	Territorio delle 2 Miglia	134	31	00	00	80			
3184	961	Territorio delle 2 Miglia	134	32	00	74	68			
3185	961							00.75.48		
3186	962	Territorio delle 2 Miglia	89	159	00	43	93			
3187	962	Territorio delle 2 Miglia	89	196	00	01	05			
3188	962	Territorio delle 2 Miglia	89	201	00	68	89			

391

SERVIZIO URBANISTICO REGIONALE - BARI
REGIONE PUGLIA
Sudio M.° - Bari

REGIONE PUGLIA - ASSESSORATO AGRICOLTURA E FORESTE
Ufficio Usi Civici
Comune di MARTINA FRANCA - prov. di Taranto

Inventario dei Beni di Uso Civico
Stato Occupatori "1" - Verifica Nucera del 08/07/1959

N. Prog	Num. d' ordine della verifica Nucera	Dati Catastali			Estensione			Sommatoria particelle accorpate	Note della Verifica Nucera	Annotazioni di Inventario
		Contrada	Foglio	Particella	Ha	Are	Ca			
3189	962	Territorio delle 2 Miglia	128	5	00	01	41			
3190	962	Territorio delle 2 Miglia	128	20	00	83	95			
3191	962							01.99.23		
3192	963	Territorio delle 2 Miglia	132	20/a	00	15	00			
3193	964	Territorio delle 2 Miglia	68	110	00	96	30			
3194	964	Territorio delle 2 Miglia	68	111	00	00	72			
3195	964							00.97.02		
3196	965	Territorio delle 2 Miglia	152	3	00	46	86			
3197	965	Territorio delle 2 Miglia	152	4	00	00	80			
3198	965							00.47.66		
3199	966	Territorio delle 2 Miglia	132	172/a	00	27	40			
3200	966	Territorio delle 2 Miglia	65	126	00	54	66			
3201	966	Territorio delle 2 Miglia	65	127	00	02	69			
3202	966	Territorio delle 2 Miglia	65	180	00	35	17			
3203	966	Territorio delle 2 Miglia	65	218	00	12	06			
3204	966							01.31.98		
3205	967	Territorio delle 2 Miglia	110	214	00	18	80			
3206	968	Territorio delle 2 Miglia	91	310	00	13	65			
3207	969	Territorio delle 2 Miglia	109	6	00	53	22			
3208	969	Territorio delle 2 Miglia	109	7	00	02	32			
3209	969							00.55.54		

SERVIZIO URBANISTICO REGIONALE - BARI
REGIONE PUGLIA

Studio M. - Bari

392

REGIONE PUGLIA - ASSESSORATO AGRICOLTURA E FORESTE
Ufficio Usi Civici
Comune di MARTINA FRANCA - prov. di Taranto

Inventario dei Beni di Uso Civico
Stato Occupatori "1" - Verifica Nucera del 08/07/1959

N. Prog	Num. d' ordine della verifica Nucera	Dati Catastali			Estensione			Sommatoria particelle accorpate	Note della Verifica Nucera	Annotazioni di Inventario
		Contrada	Foglio	Particella	Ha	Are	Ca			
3210	970	Territorio delle 2 Miglia	67	26	01	05	30			
3211	970	Territorio delle 2 Miglia	67	27	00	01	79			
3212	970	Territorio delle 2 Miglia	67	30/a	00	01	57			
3213	970							01.08.66		
3214	971	Territorio delle 2 Miglia	110	135/a	00	12	75			
3215	971	Territorio delle 2 Miglia	134	29	00	70	28			
3216	971	Territorio delle 2 Miglia	134	30	00	01	20			
3217	971							00.84.23		
3218	972	Territorio delle 2 Miglia	136	160/a	00	36	82			
3219	973	Territorio delle 2 Miglia	90	119	00	00	68			
3220	973	Territorio delle 2 Miglia	90	188	00	16	26			
3221	973							00.16.94		
3222	974	Territorio delle 2 Miglia	127	114	00	41	76			
3223	974	Territorio delle 2 Miglia	127	115	00	00	81			
3224	974							00.42.57		
3225	975	Territorio delle 2 Miglia	107	30	00	97	78			
3226	975	Territorio delle 2 Miglia	107	31	00	01	20			
3227	975							00.98.98		
3228	976	Territorio delle 2 Miglia	129	117	01	47	90			
3229	977	Territorio delle 2 Miglia	128	117	00	37	70			
3230	978	Territorio delle 2 Miglia	128	105/c	00	35	77			

SERVIZIO URBANISTICO REGIONALE - BARI
REGIONE PUGLIA
Studio M. - Bari

REGIONE PUGLIA - ASSESSORATO AGRICOLTURA E FORESTE
Ufficio Usi Civici
Comune di MARTINA FRANCA - prov. di Taranto

Inventario dei Beni di Uso Civico
Stato Occupatori "1" - Verifica Nucera del 08/07/1959

N. Prog	Num. d' ordine della verifica Nucera	Dati Catastali			Estensione			Sommatoria particelle accorpate	Note della Verifica Nucera	Annotazioni di Inventario
		Contrada	Foglio	Particella	Ha	Are	Ca			
3231	979	Territorio delle 2 Miglia	128	105/b	00	41	10			
3232	980	Territorio delle 2 Miglia	128	105/a	00	41	17			
3233	981	Territorio delle 2 Miglia	172	65	01	31	94			
3234	982	Territorio delle 2 Miglia	171	27	00	34	12			
3235	983	Territorio delle 2 Miglia	69	117/b	00	31	42			
3236	983	Territorio delle 2 Miglia	69	118	00	00	72			
3237	983	Territorio delle 2 Miglia	69	117/a	00	42	80			
3238	983							00.74.94		
3239	984	Territorio delle 2 Miglia	108	169	00	47	50			
3240	985	Territorio delle 2 Miglia	127	5	00	01	06			
3241	985	Territorio delle 2 Miglia	127	6	00	84	20			
3242	985	Territorio delle 2 Miglia	127	64/a	00	67	02			
3243	985	Territorio delle 2 Miglia	127	65/a	00	00	82			
3244	985	Territorio delle 2 Miglia	127	64/b	00	48	64			
3245	985	Territorio delle 2 Miglia	127	64/c	00	03	06			
3246	985	Territorio delle 2 Miglia	127	65/b	00	00	50			
3247	985							02.05.30		
3248	986	Territorio delle 2 Miglia	130	45	00	22	72			
3249	986	Territorio delle 2 Miglia	130	304	00	00	38			
3250	986	Territorio delle 2 Miglia	61	29	00	72	11			
3251	986	Territorio delle 2 Miglia	61	30	00	13	85			

SERVIZIO URBANISTICO REGIONALE - BARI
REGIONE PUGLIA

Studio M. - Bari

REGIONE PUGLIA - ASSESSORATO AGRICOLTURA E FORESTE
Ufficio Usi Civici
Comune di MARTINA FRANCA - prov. di Taranto

Inventario dei Beni di Uso Civico
Stato Occupatori "1" - Verifica Nucera del 08/07/1959

N. Prog	Num. d' ordine della verifica Nucera	Dati Catastali			Estensione			Sommatoria particelle accorpate	Note della Verifica Nucera	Annotazioni di Inventario
		Contrada	Foglio	Particella	Ha	Are	Ca			
3252	986	Territorio delle 2 Miglia	61	33	00	00	87			
3253	986	Territorio delle 2 Miglia	61	34	01	70	00			
3254	986							02.79.93		
3255	987	Territorio delle 2 Miglia	150	179	00	51	02			
3256	988	Territorio delle 2 Miglia	127	103	00	41	77			
3257	989	Territorio delle 2 Miglia	89	160	00	85	58			
3258	990	Territorio delle 2 Miglia	151	62/a	00	32	65			
3259	991	Territorio delle 2 Miglia	172	163	00	90	48			
3260	992	Territorio delle 2 Miglia	64	38	00	00	90			
3261	992	Territorio delle 2 Miglia	64	39	00	76	20			
3262	992							00.77.10		
3263	993	Territorio delle 2 Miglia	90	48	00	34	12			
3264	994	Territorio delle 2 Miglia	151	105	00	00	98			
3265	994	Territorio delle 2 Miglia	151	104	01	29	40			
3266	994							01.30.38		
3267	995	Territorio delle 2 Miglia	64	27	00	00	83			
3268	995	Territorio delle 2 Miglia	64	28	01	34	60			
3269	995	Territorio delle 2 Miglia	91	209	00	21	62			
3270	995	Territorio delle 2 Miglia	91	210	00	02	00			
3271	995	Territorio delle 2 Miglia	91	212	00	00	63			
3272	995	Territorio delle 2 Miglia	91	213	00	10	12			

395



REGIONE PUGLIA - ASSESSORATO AGRICOLTURA E FORESTE
Ufficio Usi Civici
Comune di MARTINA FRANCA - prov. di Taranto

Inventario dei Beni di Uso Civico
Stato Occupatori "1" - Verifica Nucera del 08/07/1959

N. Prog	Num. d' ordine della verifica Nucera	Dati Catastali			Estensione			Sommatoria particelle accorpate	Note della Verifica Nucera	Annotazioni di Inventario
		Contrada	Foglio	Particella	Ha	Are	Ca			
3273	995	Territorio delle 2 Miglia	91	314	00	29	60			
3274	995	Territorio delle 2 Miglia	91	315	00	02	18			
3275	995							02.01.58		
3276	996	Territorio delle 2 Miglia	128	4	01	11	07			
3277	996	Territorio delle 2 Miglia	107	128	00	70	40			
3278	996	Territorio delle 2 Miglia	107	129	00	00	84			
3279	996							01.82.31		
3280	997	Territorio delle 2 Miglia	30	39	00	26	75			
3281	997	Territorio delle 2 Miglia	30	194	00	08	96			
3282	997	Territorio delle 2 Miglia	30	255	00	04	90			
3283	997	Territorio delle 2 Miglia	30	204	00	45	88			
3284	997	Territorio delle 2 Miglia	30	262	00	34	30			
3285	997							01.20.79		
3286	998	Territorio delle 2 Miglia	65	198	00	47	94			
3287	998	Territorio delle 2 Miglia	65	203	00	41	63			
3288	998							00.89.57		
3289	999	Territorio delle 2 Miglia	128	19	00	67	60			
3290	999	Territorio delle 2 Miglia	92	179	00	72	87			
3291	999							01.40.47		
3292	1000	Territorio delle 2 Miglia	126	94	00	60	85			
3293	1001	Territorio delle 2 Miglia	64	29	00	84	15			

396

SERVIZIO URBANISTICO REGIONALE - BARI
REGIONE PUGLIA
Studio M. - Bari

REGIONE PUGLIA - ASSESSORATO AGRICOLTURA E FORESTE
Ufficio Usi Civici
Comune di MARTINA FRANCA - prov. di Taranto

Inventario dei Beni di Uso Civico
Stato Occupatori "1" - Verifica Nucera del 08/07/1959

N. Prog	Num. d' ordine della verifica Nucera	Dati Catastali			Estensione			Sommatoria particelle accorpate	Note della Verifica Nucera	Annotazioni di Inventario
		Contrada	Foglio	Particella	Ha	Are	Ca			
3294	1001	Territorio delle 2 Miglia	64	30	00	00	66			
3295	1001	Territorio delle 2 Miglia	64	33	00	01	44			
3296	1001	Territorio delle 2 Miglia	64	34	00	95	80			
3297	1001	Territorio delle 2 Miglia	91	211	00	14	46			
3298	1001	Territorio delle 2 Miglia	91	204	00	15	93			
3299	1001	Territorio delle 2 Miglia	91	294	00	03	17			
3300	1001	Territorio delle 2 Miglia	91	203	00	06	94			
3301	1001	Territorio delle 2 Miglia	91	208	00	15	75			
3302	1001	Territorio delle 2 Miglia	91	146/a	00	26	35			
3303	1001							02.64.65		
3304	1002	Territorio delle 2 Miglia	107	43	00	30	49			
3305	1002	Territorio delle 2 Miglia	108	55	00	46	13			
3306	1002	Territorio delle 2 Miglia	108	56	00	01	26			
3307	1002							00.77.88		
3308	1003	Territorio delle 2 Miglia	68	101	00	01	42			
3309	1003	Territorio delle 2 Miglia	68	102	01	03	70			
3310	1003							01.05.12		
3311	1004	Territorio delle 2 Miglia	67	186	00	77	40			
3312	1004	Territorio delle 2 Miglia	67	229	00	00	94			
3313	1004							00.78.34		
3314	1005	Territorio delle 2 Miglia	110	4/a	00	10	96			

397



REGIONE PUGLIA - ASSESSORATO AGRICOLTURA E FORESTE
Ufficio Usi Civici
Comune di MARTINA FRANCA - prov. di Taranto

Inventario dei Beni di Uso Civico
Stato Occupatori "1" - Verifica Nucera del 08/07/1959

N. Prog	Num. d' ordine della verifica Nucera	Dati Catastali			Estensione			Sommatoria particelle accorpate	Note della Verifica Nucera	Annotazioni di Inventario
		Contrada	Foglio	Particella	Ha	Are	Ca			
3315	1006	Territorio delle 2 Miglia	135	105	00	00	32			
3316	1006	Territorio delle 2 Miglia	135	106	00	67	46			
3317	1006							00.67.78		
3318	1007	Territorio delle 2 Miglia	136	169	00	00	92			
3319	1007	Territorio delle 2 Miglia	136	170	00	76	50			
3320	1007							00.77.42		
3321	1008	Territorio delle 2 Miglia	88	64	00	00	98			
3322	1008	Territorio delle 2 Miglia	88	65	00	68	13			
3323	1008							00.69.11		
3324	1009	Territorio delle 2 Miglia	136	94	00	01	11			
3325	1009	Territorio delle 2 Miglia	136	93	00	00	95			
3326	1009	Territorio delle 2 Miglia	136	95	01	18	24			
3327	1009							01.20.30		
3328	1010	Territorio delle 2 Miglia	151	27	01	23	00			
3329	1010	Territorio delle 2 Miglia	151	28	00	01	04			
3330	1010							01.24.04		
3331	1011	Territorio delle 2 Miglia	91	106	00	42	69			
3332	1011	Territorio delle 2 Miglia	91	107	00	01	51			
3333	1011							00.44.20		
3334	1012	Territorio delle 2 Miglia	91	136/c	00	02	09			
3335	1012	Territorio delle 2 Miglia	91	137/c	00	00	18			

SERVIZIO URBANISTICO REGIONALE - BARI
REGIONE PUGLIA

Studio M. - Bari

REGIONE PUGLIA - ASSESSORATO AGRICOLTURA E FORESTE
Ufficio Usi Civici
Comune di MARTINA FRANCA - prov. di Taranto

Inventario dei Beni di Uso Civico
Stato Occupatori "1" - Verifica Nucera del 08/07/1959

N. Prog	Num. d' ordine della verifica Nucera	Dati Catastali			Estensione			Sommatoria particelle accorpate	Note della Verifica Nucera	Annotazioni di Inventario
		Contrada	Foglio	Particella	Ha	Are	Ca			
3336	1012							00.02.05		
3337	1013	Territorio delle 2 Miglia	65	170	00	86	68			
3338	1014	Territorio delle 2 Miglia	173	62/a	00	58	55			
3339	1014	Territorio delle 2 Miglia	173	63	00	01	12			
3340	1014	Territorio delle 2 Miglia	173	64	00	23	92			
3341	1014							00.83.59		
3342	1015	Territorio delle 2 Miglia	173	62/b	00	01	32			
3343	1015	Territorio delle 2 Miglia	173	135	00	76	50			
3344	1015							00.77.82		
3345	1016	Territorio delle 2 Miglia	136	7	00	43	73			
3346	1016	Territorio delle 2 Miglia	136	8	00	00	50			
3347	1016	Territorio delle 2 Miglia	136	9	00	00	58			
3348	1016	Territorio delle 2 Miglia	136	10	00	37	50			
3349	1016	Territorio delle 2 Miglia	136	12	00	00	72			
3350	1016	Territorio delle 2 Miglia	136	13	00	30	57			
3351	1016	Territorio delle 2 Miglia	136	14	00	29	10			
3352	1016	Territorio delle 2 Miglia	136	15	00	00	73			
3353	1016	Territorio delle 2 Miglia	136	16	00	77	91			
3354	1016							02.21.34		
3355	1017	Territorio delle 2 Miglia	66	62	00	61	90			
3356	1018	Territorio delle 2 Miglia	93	12	00	00	80			

399

SERVIZIO URBANISTICO REGIONALE - BARI
REGIONE PUGLIA
Sezione... - Bari

REGIONE PUGLIA - ASSESSORATO AGRICOLTURA E FORESTE
Ufficio Usi Civici
Comune di MARTINA FRANCA - prov. di Taranto

Inventario dei Beni di Uso Civico
Stato Occupatori "1" - Verifica Nucera del 08/07/1959

N. Prog	Num. d' ordine della verifica Nucera	Dati Catastali			Estensione			Sommatoria particelle accorpate	Note della Verifica Nucera	Annotazioni di Inventario
		Contrada	Foglio	Particella	Ha	Are	Ca			
3357	1018	Territorio delle 2 Miglia	93	13	00	49	60			
3358	1018	Territorio delle 2 Miglia	93	154	00	35	20			
3359	1018							00.85.60		
3360	1019	Territorio delle 2 Miglia	170	176	00	65	60			
3361	1020	Territorio delle 2 Miglia	92	78	00	71	27			
3362	1021	Territorio delle 2 Miglia	90	105	00	27	37			
3363	1021	Territorio delle 2 Miglia	90	106	00	00	86			
3364	1021							00.28.23		
3365	1022	Territorio delle 2 Miglia	110	256	00	01	20			
3366	1022	Territorio delle 2 Miglia	110	257	00	59	90			
3367	1022	Territorio delle 2 Miglia	110	258	00	26	30			
3368	1022							00.87.40		
3369	1023	Territorio delle 2 Miglia	132	98	00	09	20			
3370	1023	Territorio delle 2 Miglia	132	218	00	09	96			
3371	1023	Territorio delle 2 Miglia	132	188	00	21	62			
3372	1023							00.40.78		
3373	1024	Territorio delle 2 Miglia	135	88	00	72	81			
3374	1025	Territorio delle 2 Miglia	92	80	01	07	79			
3375	1025	Territorio delle 2 Miglia	92	81	00	00	79			
3376	1025							01.08.58		
3377	1026	Territorio delle 2 Miglia	90	298	00	13	30			

400

SERVIZIO URBANISTICO REGIONALE BARI
REGIONE PUGLIA
Studio M. Bari

REGIONE PUGLIA - ASSESSORATO AGRICOLTURA E FORESTE
Ufficio Usi Civici
Comune di MARTINA FRANCA - prov. di Taranto

Inventario dei Beni di Uso Civico
Stato Occupatori "1" - Verifica Nucera del 08/07/1959

N. Prog	Num. d'ordine della verifica Nucera	Dati Catastali			Estensione			Sommatoria particelle accorpate	Note della Verifica Nucera	Annotazioni di Inventario
		Contrada	Foglio	Particella	Ha	Are	Ca			
3378	1026	Territorio delle 2 Miglia	130	35	00	02	76			
3379	1026							00.16.06		
3380	1027	Territorio delle 2 Miglia	69	119	00	92	29			
3381	1027	Territorio delle 2 Miglia	69	120	00	01	00			
3382	1027	Territorio delle 2 Miglia	69	121	00	01	04			
3383	1027							00.94.33		
3384	1028	Territorio delle 2 Miglia	64	13	01	21	32			
3385	1028	Territorio delle 2 Miglia	64	14	00	01	98			
3386	1028	Territorio delle 2 Miglia	64	143	00	18	28			
3387	1028	Territorio delle 2 Miglia	64	144	00	20	15			
3388	1028							01.81.71		
3389	1029	Territorio delle 2 Miglia	89	191	00	24	02			
3390	1029	Territorio delle 2 Miglia	89	192	00	22	99			
3391	1029							00.47.01		
3392	1030	Territorio delle 2 Miglia	94	36	00	00	77			
3393	1030	Territorio delle 2 Miglia	94	37	00	78	46			
3394	1030							00.79.23		
3395	1031	Territorio delle 2 Miglia	91	262	00	06	29			
3396	1032	Territorio delle 2 Miglia	90	178/a	00	26	40			
3397	1033	Territorio delle 2 Miglia	60	100	00	44	80			
3398	1033	Territorio delle 2 Miglia	60	101	00	29	78			

Gol

SEZIONE URBANISTICO REGIONALE - BARI
REGIONE PUGLIA
Spazio M. - Bari

REGIONE PUGLIA - ASSESSORATO AGRICOLTURA E FORESTE
Ufficio Usi Civici
Comune di MARTINA FRANCA - prov. di Taranto

Inventario dei Beni di Uso Civico
Stato Occupatori "1" - Verifica Nucera del 08/07/1959

N. Prog	Num. d' ordine della verifica Nucera	Dati Catastali			Estensione			Sommatoria particelle accorpate	Note della Verifica Nucera	Annotazioni di Inventario
		Contrada	Foglio	Particella	Ha	Are	Ca			
3399	1033	Territorio delle 2 Miglia	60	103	00	06	16			
3400	1033	Territorio delle 2 Miglia	60	104	00	06	29			
3401	1033	Territorio delle 2 Miglia	60	166	00	09	37			
3402	1033	Territorio delle 2 Miglia	60	108	00	42	46			
3403	1033	Territorio delle 2 Miglia	63	2	00	06	80			
3404	1033	Territorio delle 2 Miglia	63	29	00	00	71			
3405	1033	Territorio delle 2 Miglia	63	30	00	74	78			
3406	1033	Territorio delle 2 Miglia	63	120	00	05	92			
3407	1033							02.27.07		
3408	1034	Territorio delle 2 Miglia	152	49	00	91	83			
3409	1034	Territorio delle 2 Miglia	152	50	00	01	58			
3410	1034							00.93.41		
3411	1035	Territorio delle 2 Miglia	132	90	00	01	15			
3412	1035	Territorio delle 2 Miglia	132	91	00	80	08			
3413	1035							00.81.23		
3414	1036	Territorio delle 2 Miglia	96	10	00	48	87			
3415	1036	Territorio delle 2 Miglia	96	11	00	51	05			
3416	1036							00.99.92		
3417	1037	Territorio delle 2 Miglia	173	23	00	52	45			
3418	1038	Territorio delle 2 Miglia	90	100	00	30	40			
3419	1039	Territorio delle 2 Miglia	58	58/f	00	40	40			

402



REGIONE PUGLIA - ASSESSORATO AGRICOLTURA E FORESTE
Ufficio Usi Civici
Comune di MARTINA FRANCA - prov. di Taranto

Inventario dei Beni di Uso Civico
Stato Occupatori "1" - Verifica Nucera del 08/07/1959

N. Prog	Num. d' ordine della verifica Nucera	Dati Catastali			Estensione			Sommatoria particelle accorpate	Note della Verifica Nucera	Annotazioni di Inventario
		Contrada	Foglio	Particella	Ha	Are	Ca			
3420	1039	Territorio delle 2 Miglia	58	64/d	00	10	10			
3421	1039							00.50.50		
3422	1040	Territorio delle 2 Miglia	107	146	00	00	80			
3423	1040	Territorio delle 2 Miglia	107	147	00	47	00			
3424	1040							00.47.80		
3425	1041	Territorio delle 2 Miglia	131	27	00	52	10			
3426	1042	Territorio delle 2 Miglia	91	254/a	00	02	65			
3427	1043	Territorio delle 2 Miglia	129	118	00	41	95			
3428	1043	Territorio delle 2 Miglia	129	75	00	44	76			
3429	1043	Territorio delle 2 Miglia	129	76/1	00	00	99			
3430	1043							00.87.70		
3431	1044	Territorio delle 2 Miglia	152	129	00	83	17			
3432	1044	Territorio delle 2 Miglia	152	130	00	00	53			
3433	1044							00.83.70		
3434	1045	Territorio delle 2 Miglia	153	153	00	11	00			
3435	1046	Territorio delle 2 Miglia	88	154	00	02	18			
3436	1046	Territorio delle 2 Miglia	88	155	01	74	02			
3437	1046	Territorio delle 2 Miglia	88	156	00	00	69			
3438	1046							01.76.89		
3439	1047	Territorio delle 2 Miglia	92	210	00	49	54			
3440	1048	Territorio delle 2 Miglia	96	57	00	01	26			

403

SERVIZIO URBANISTICO REGIONALE BARI - REGIONE PUGLIA Studio M. - Bari

REGIONE PUGLIA - ASSESSORATO AGRICOLTURA E FORESTE
Ufficio Usi Civici
Comune di MARTINA FRANCA - prov. di Taranto

Inventario dei Beni di Uso Civico
Stato Occupatori "1" - Verifica Nucera del 08/07/1959

N. Prog	Num. d' ordine della verifica Nucera	Dati Catastali			Estensione			Sommatoria particelle accorpate	Note della Verifica Nucera	Annotazioni di Inventario
		Contrada	Foglio	Particella	Ha	Are	Ca			
3441	1048	Territorio delle 2 Miglia	96	58	00	44	98			
3442	1048							00.46.24		
3443	1049	Territorio delle 2 Miglia	107	73	00	69	10			
3444	1049	Territorio delle 2 Miglia	107	74	00	00	83			
3445	1049							000.69.93		
3446	1050	Territorio delle 2 Miglia	69	104	01	01	45			
3447	1050	Territorio delle 2 Miglia	69	105	00	01	10			
3448	1050							01.02.55		
3449	1051	Territorio delle 2 Miglia	59	9	00	01	67			
3450	1051	Territorio delle 2 Miglia	59	10	01	33	49			
3451	1051	Territorio delle 2 Miglia	61	41	00	95	40			
3452	1051	Territorio delle 2 Miglia	61	98	00	01	40			
3453	1051	Territorio delle 2 Miglia	61	99	00	01	50			
3454	1051							02.33.46		
3455	1052	Territorio delle 2 Miglia	89	90	00	01	28			
3456	1052	Territorio delle 2 Miglia	89	91	00	36	55			
3457	1052							00.38.81		
3458	1053	Territorio delle 2 Miglia	89	172	00	01	65			
3459	1053	Territorio delle 2 Miglia	89	173/d	00	05	56			
3460	1053							00.07.21		
3461	1054	Territorio delle 2 Miglia	127	73	00	00	25			

404

SERVIZIO URBANISTICO REGIONALE - BARI
REGIONE PUGLIA
Studio di Bari

REGIONE PUGLIA - ASSESSORATO AGRICOLTURA E FORESTE
Ufficio Usi Civici
Comune di MARTINA FRANCA - prov. di Taranto

Inventario dei Beni di Uso Civico
Stato Occupatori "1" - Verifica Nucera del 08/07/1959

N. Prog	Num. d' ordine della verifica Nucera	Dati Catastali			Estensione			Sommatoria particelle accorpate	Note della Verifica Nucera	Annotazioni di Inventario
		Contrada	Foglio	Particella	Ha	Are	Ca			
3462	1054	Territorio delle 2 Miglia	127	74	00	55	60			
3463	1054							00.55.85		
3464	1055	Territorio delle 2 Miglia	89	173/c	00	14	49			
3465	1056	Territorio delle 2 Miglia	110	5/a	00	10	94			
3466	1057	Territorio delle 2 Miglia	132	95	00	16	94			
3467	1057	Territorio delle 2 Miglia	132	187	00	71	52			
3468	1057							00.88.46		
3469	1058	Territorio delle 2 Miglia	135	20/b	00	36	72			
3470	1058	Territorio delle 2 Miglia	135	21	00	00	24			
3471	1058							00.36.96		
3472	1059	Territorio delle 2 Miglia	91	312	00	01	22			
3473	1059	Territorio delle 2 Miglia	125	130	00	47	00			
3474	1059							00.48.22		
3475	1060	Territorio delle 2 Miglia	67	32	00	00	68			
3476	1060	Territorio delle 2 Miglia	67	31	00	76	80			
3477	1060							00.77.48		
3478	1061	Territorio delle 2 Miglia	91	266	00	07	20		(E.A.A.P.)	
3479	1061	Territorio delle 2 Miglia	91	283	00	16	63		(E.A.A.P.)	
3480	1061	Territorio delle 2 Miglia	91	291	00	02	94		(E.A.A.P.)	
3481	1061	Territorio delle 2 Miglia	62	163	00	01	06		(E.A.A.P.)	
3482	1061	Territorio delle 2 Miglia	62	167	00	01	74		(E.A.A.P.)	

405

SERVIZIO URBANISTICO REGIONALE BARI
REGIONE PUGLIA
Studio M.I. Bari

REGIONE PUGLIA - ASSESSORATO AGRICOLTURA E FORESTE
Ufficio Usi Civici
Comune di MARTINA FRANCA - prov. di Taranto

Inventario dei Beni di Uso Civico
Stato Occupatori "1" - Verifica Nucera del 08/07/1959

N. Prog	Num. d' ordine della verifica Nucera	Dati Catastali			Estensione			Sommatoria particelle accorpate	Note della Verifica Nucera	Annotazioni di Inventario
		Contrada	Foglio	Particella	Ha	Are	Ca			
3483	1061	Territorio delle 2 Miglia	62	169	00	17	23		(E.A.A.P.)	
3484	1061	Territorio delle 2 Miglia	62	172	00	05	08		(E.A.A.P.)	
3485	1061	Territorio delle 2 Miglia	65	142	00	04	12		(E.A.A.P.)	
3486	1061	Territorio delle 2 Miglia	154	145	00	88	24		(E.A.A.P.)	
3487	1061	Territorio delle 2 Miglia	65	205	00	11	37		(E.A.A.P.)	
3488	1061	Territorio delle 2 Miglia	65	211	00	07	42		(E.A.A.P.)	
3489	1061	Territorio delle 2 Miglia	65	213	00	04	44		(E.A.A.P.)	
3490	1061	Territorio delle 2 Miglia	65	215	00	02	24		(E.A.A.P.)	
3491	1061	Territorio delle 2 Miglia	65	219	00	03	43		(E.A.A.P.)	
3492	1061							01.73.14		
3493	1062	Territorio delle 2 Miglia	90	300	00	11	06			
3494	1063	Territorio delle 2 Miglia	62	99/a	00	39	32			
3495	1063	Territorio delle 2 Miglia	62	101/b	00	17	95			
3496	1063	Territorio delle 2 Miglia	62	102	00	02	20			
3497	1063	Territorio delle 2 Miglia	62	103	00	09	55			
3498	1063	Territorio delle 2 Miglia	62	168/a	00	29	73			
3499	1063							00.98.75		
3500	1064	Territorio delle 2 Miglia	172	32	00	53	42			
3501	1064	Territorio delle 2 Miglia	172	95	00	58	27			
3502	1064	Territorio delle 2 Miglia	172	206	00	00	78			
3503	1064							01.12.47		

406

SERVIZIO URBANISTICO REGIONALE - BARI
REGIONE PUGLIA
Claudio M. - BARI

REGIONE PUGLIA - ASSESSORATO AGRICOLTURA E FORESTE
Ufficio Usi Civici
Comune di MARTINA FRANCA - prov. di Taranto

Inventario dei Beni di Uso Civico
Stato Occupatori "1" - Verifica Nucera del 08/07/1959

N. Prog	Num. d' ordine della verifica Nucera	Dati Catastali			Estensione			Sommatoria particelle accorpate	Note della Verifica Nucera	Annotazioni di Inventario
		Contrada	Foglio	Particella	Ha	Are	Ca			
3504	1065	Territorio delle 2 Miglia	130	37	00	05	01			
3505	1066	Territorio delle 2 Miglia	131	23	00	84	85			
3506	1066	Territorio delle 2 Miglia	131	24	00	00	85			
3507	1066							00.85.70		
3508	1067	Territorio delle 2 Miglia	133	113	00	15	00			
3509	1068	Territorio delle 2 Miglia	152	156	00	96	45			
3510	1069	Territorio delle 2 Miglia	93	14	00	91	43			
3511	1070	Territorio delle 2 Miglia	198	33	00	00	69			
3512	1070	Territorio delle 2 Miglia	198	34	00	25	14			
3513	1070							00.25.83		
3514	1071	Territorio delle 2 Miglia	173	81	00	65	46			
3515	1072	Territorio delle 2 Miglia	130	290	00	02	25			
3516	1073	Territorio delle 2 Miglia	110	126	00	00	93			
3517	1073	Territorio delle 2 Miglia	110	259	00	69	64			
3518	1073							00.70.57		
3519	1074	Territorio delle 2 Miglia	172	152	01	21	01			
3520	1074	Territorio delle 2 Miglia	172	153	00	01	34			
3521	1074							01.22.35		
3522	1075	Territorio delle 2 Miglia	129	128	00	31	41			
3523	1075	Territorio delle 2 Miglia	134	51	00	01	19			
3524	1075	Territorio delle 2 Miglia	134	159	00	64	84			

407

UFFICIO TECNICO REGIONALE - BARI
REGIONE PUGLIA
STUDIO M. - BARI

REGIONE PUGLIA - ASSESSORATO AGRICOLTURA E FORESTE
Ufficio Usi Civici
Comune di MARTINA FRANCA - prov. di Taranto

Inventario dei Beni di Uso Civico
Stato Occupatori "1" - Verifica Nucera del 08/07/1959

N. Prog	Num. d' ordine della verifica Nucera	Dati Catastali			Estensione			Sommatoria particelle accorpate	Note della Verifica Nucera	Annotazioni di Inventario
		Contrada	Foglio	Particella	Ha	Are	Ca			
3525	1075							00.97.44		
3526	1076	Territorio delle 2 Miglia	129	31	00	55	36			
3527	1077	Territorio delle 2 Miglia	60	71	00	73	21			
3528	1077	Territorio delle 2 Miglia	60	72	00	00	78			
3529	1077							00.73.99		
3530	1078	Territorio delle 2 Miglia	92	54	00	65	89			
3531	1078	Territorio delle 2 Miglia	93	47	00	47	15			
3532	1078							01.13.04		
3533	1079	Territorio delle 2 Miglia	59	13	00	01	00			
3534	1079	Territorio delle 2 Miglia	59	14	01	16	61			
3535	1079							01.17.61		
3536	1080	Territorio delle 2 Miglia	88	90	00	64	81			
3537	1080	Territorio delle 2 Miglia	88	91	00	02	01			
3538	1080	Territorio delle 2 Miglia	88	119	00	55	70			
3539	1080	Territorio delle 2 Miglia	88	120	00	00	64			
3540	1080							01.23.16		
3541	1081	Territorio delle 2 Miglia	134	137	00	71	91			
3542	1082	Territorio delle 2 Miglia	96	4	00	36	89			
3543	1083	Territorio delle 2 Miglia	153	142	00	50	40			
3544	1084	Territorio delle 2 Miglia	110	16	00	00	16			
3545	1084	Territorio delle 2 Miglia	110	17	00	38	56			

408

SERVIZIO URBANISTICO REGIONALE - BARI - REGIONE PUGLIA

REGIONE PUGLIA - ASSESSORATO AGRICOLTURA E FORESTE
Ufficio Usi Civici
Comune di MARTINA FRANCA - prov. di Taranto

Inventario dei Beni di Uso Civico
Stato Occupatori "1" - Verifica Nucera del 08/07/1959

N. Prog	Num. d' ordine della verifica Nucera	Dati Catastali			Estensione			Sommatoria particella accorpate	Note della Verifica Nucera	Annotazioni di Inventario
		Contrada	Foglio	Particella	Ha	Are	Ca			
3546	1084							00.38.72		
3547	1085	Territorio delle 2 Miglia	128	77	00	56	00			
3548	1086	Territorio delle 2 Miglia	111	93	00	14	52			
3549	1087	Territorio delle 2 Miglia	110	62	00	80	36			
3550	1087	Territorio delle 2 Miglia	110	265	00	01	80			
3551	1087							00.82.16		
3552	1088	Territorio delle 2 Miglia	92	186	00	74	44			
3553	1089	Territorio delle 2 Miglia	63	89	00	75	85			
3554	1089	Territorio delle 2 Miglia	63	126	00	24	95			
3555	1089							01.00.80		
3556	1090	Territorio delle 2 Miglia	63	31/d	00	23	25			
3557	1091	Territorio delle 2 Miglia	65	212	00	07	52			
3558	1091	Territorio delle 2 Miglia	65	109/a	01	02	39			
3559	1091	Territorio delle 2 Miglia	65	110/a	00	01	27			
3560	1091							01.11.18		
3561	1092	Territorio delle 2 Miglia	154	5	00	00	73			
3562	1092	Territorio delle 2 Miglia	154	7/b	00	33	24			
3563	1092	Territorio delle 2 Miglia	154	8	00	05	00			
3564	1092	Territorio delle 2 Miglia	154	142	00	13	04			
3565	1092							00.52.01		
3566	1093	Territorio delle 2 Miglia	66	265	00	47	05			

409

UFFICIO URBANISTICO REGIONALE - BARI
REGIONE PUGLIA
Studio M. - Bari

REGIONE PUGLIA - ASSESSORATO AGRICOLTURA E FORESTE
Ufficio Usi Civici
Comune di MARTINA FRANCA - prov. di Taranto

Inventario dei Beni di Uso Civico
Stato Occupatori "1" - Verifica Nucera del 08/07/1959

N. Prog	Num. d' ordine della verifica Nucera	Dati Catastali			Estensione			Sommatoria particelle accorpate	Note della Verifica Nucera	Annotazioni di Inventario
		Contrada	Foglio	Particella	Ha	Are	Ca			
3567	1094	Territorio delle 2 Miglia	66	172	00	01	48			
3568	1094	Territorio delle 2 Miglia	66	169	01	14	15			
3569	1094							01.15.63		
3570	1095	Territorio delle 2 Miglia	96	5	00	00	71			
3571	1095	Territorio delle 2 Miglia	96	202	00	36	90			
3572	1095							00.37.61		
3573	1096	Territorio delle 2 Miglia	134	143	00	00	61			
3574	1096	Territorio delle 2 Miglia	134	144	00	74	35			
3575	1096							00.74.96		
3576	1097	Territorio delle 2 Miglia	65	109/b	00	21	24			
3577	1097	Territorio delle 2 Miglia	65	110/b	00	00	42			
3578	1097							00.21.66		
3579	1098	Territorio delle 2 Miglia	66	75	00	00	98			
3580	1098	Territorio delle 2 Miglia	66	76	00	46	48			
3581	1098							00.47.46		
3582	1099	Territorio delle 2 Miglia	130	43/d	00	08	34		parte	
3583	1099	Territorio delle 2 Miglia	130	44	00	01	20			
3584	1099	Territorio delle 2 Miglia	130	43/d	00	00	77		parte	
3585	1099							00.10.31		
3586	1100	Territorio delle 2 Miglia	151	57	00	62	36			
3587	1101	Territorio delle 2 Miglia	111	161	00	38	68			

410

SERVIZIO URBANISTICO REGIONALE - BARI
REGIONE PUGLIA
Studio M. - Bari

REGIONE PUGLIA - ASSESSORATO AGRICOLTURA E FORESTE
Ufficio Usi Civici
Comune di MARTINA FRANCA - prov. di Taranto

Inventario dei Beni di Uso Civico
Stato Occupatori "1" - Verifica Nucera del 08/07/1959

N. Prog	Num. d' ordine della verifica Nucera	Dati Catastali			Estensione			Sommatoria particelle accorpate	Note della Verifica Nucera	Annotazioni di Inventario
		Contrada	Foglio	Particella	Ha	Are	Ca			
3588	1101	Territorio delle 2 Miglia	111	162	00	01	04			
3589	1101	Territorio delle 2 Miglia	111	163	00	48	46			
3590	1101	Territorio delle 2 Miglia	111	180	00	00	66			
3591	1101	Territorio delle 2 Miglia	111	181	00	50	76			
3592	1101							01.39.60		
3593	1102	Territorio delle 2 Miglia	89	110/b	00	36	07			
3594	1103	Territorio delle 2 Miglia	89	150	00	15	85			
3595	1103	Territorio delle 2 Miglia	89	281	00	21	43			
3596	1103							00.37.28		
3597	1104	Territorio delle 2 Miglia	90	117	00	33	33			
3598	1104	Territorio delle 2 Miglia	171	126	01	34	25			
3599	1104	Territorio delle 2 Miglia	171	130	00	00	96			
3600	1104							01.68.54		
3601	1105	Territorio delle 2 Miglia	110	59/e	00	19	10			
3602	1106	Territorio delle 2 Miglia	67	79	00	07	86			
3603	1106	Territorio delle 2 Miglia	67	80	00	80	76			
3604	1106	Territorio delle 2 Miglia	67	81	00	32	32			
3605	1106	Territorio delle 2 Miglia	67	82	00	01	69			
3606	1106	Territorio delle 2 Miglia	67	83	00	01	14			
3607	1106	Territorio delle 2 Miglia	67	85	01	40	60			
3608	1106	Territorio delle 2 Miglia	67	215	00	68	85			

4 11

SEGRETARIATO URBANISTICO REGIONALE - BARI
REGIONE PUGLIA
Claudio M. Carli

REGIONE PUGLIA - ASSESSORATO AGRICOLTURA E FORESTE
Ufficio Usi Civici
Comune di MARTINA FRANCA - prov. di Taranto

Inventario dei Beni di Uso Civico
Stato Occupatori "1" - Verifica Nucera del 08/07/1959

N. Prog	Num. d' ordine della verifica Nucera	Dati Catastali			Estensione			Sommatoria particelle accorpate	Note della Verifica Nucera	Annotazioni di Inventario
		Contrada	Foglio	Particella	Ha	Are	Ca			
3609	1106	Territorio delle 2 Miglia	67	217	00	02	43			
3610	1106	Territorio delle 2 Miglia	67	78	00	37	33			
3611	1106	Territorio delle 2 Miglia	67	139	00	77	45			
3612	1106	Territorio delle 2 Miglia	67	131	00	37	58			
3613	1106	Territorio delle 2 Miglia	67	241	00	00	66			
3614	1106	Territorio delle 2 Miglia	67	132	00	00	58			
3615	1106	Territorio delle 2 Miglia	67	239	00	35	43			
3616	1106	Territorio delle 2 Miglia	67	240	00	02	34			
3617	1106							05.27.02		
3618	1107	Territorio delle 2 Miglia	130	306	00	24	87			
3619	1107	Territorio delle 2 Miglia	130	100/d	00	07	34			
3620	1107							00.32.21		
3621	1108	Territorio delle 2 Miglia	96	30	00	87	94			
3622	1108	Territorio delle 2 Miglia	96	31	00	00	98			
3623	1108							00.88.92		
3624	1109	Territorio delle 2 Miglia	68	73	00	84	22			
3625	1109	Territorio delle 2 Miglia	68	74	00	00	97			
3626	1109							00.85.19		
3627	1110	Territorio delle 2 Miglia	65	87	00	03	68			
3628	1110	Territorio delle 2 Miglia	65	90	00	70	94			
3629	1110							00.74.62		

412

SERVIZIO URBANISTICO REGIONALE - BARI
REGIONE PUGLIA

REGIONE PUGLIA - ASSESSORATO AGRICOLTURA E FORESTE
Ufficio Usi Civici
Comune di MARTINA FRANCA - prov. di Taranto

Inventario dei Beni di Uso Civico
Stato Occupatori "1" - Verifica Nucera del 08/07/1959

N. Prog	Num. d' ordine della verifica Nucera	Dati Catastali			Estensione			Sommatoria particelle accorpate	Note della Verifica Nucera	Annotazioni di Inventario
		Contrada	Foglio	Particella	Ha	Are	Ca			
3630	1111	Territorio delle 2 Miglia	65	232	00	34	96			
3631	1111	Territorio delle 2 Miglia	65	234	00	36	65			
3632	1111							00.71.61		
3633	1112	Territorio delle 2 Miglia	128	35/a	00	01	84			
3634	1112	Territorio delle 2 Miglia	128	37/a	00	60	17			
3635	1112							00.62.01		
3636	1113	Territorio delle 2 Miglia	60	93/a	00	63	86			
3637	1113	Territorio delle 2 Miglia	60	93/b	00	63	86			
3638	1113							01.27.72		
3639	1114	Territorio delle 2 Miglia	68	135	00	90	10			
3640	1114	Territorio delle 2 Miglia	68	136	00	00	72			
3641	1114							00.90.82		
3642	1115	Territorio delle 2 Miglia	68	137	01	12	80			
3643	1115	Territorio delle 2 Miglia	68	138	00	00	73			
3644	1115							01.13.53		
3645	1116	Territorio delle 2 Miglia	108	60	00	01	01			
3646	1116	Territorio delle 2 Miglia	108	61	00	82	50			
3647	1116	Territorio delle 2 Miglia	68	104	00	77	02			
3648	1116	Territorio delle 2 Miglia	68	105	00	01	75			
3649	1116							01.62.28		
3650	1117	Territorio delle 2 Miglia	110	53	00	58	94			

413

SERVIZIO URBANISTICO REGIONALE - BARI
REGIONE PUGLIA
Studio M. Bari

REGIONE PUGLIA - ASSESSORATO AGRICOLTURA E FORESTE
Ufficio Usi Civici
Comune di MARTINA FRANCA - prov. di Taranto

Inventario dei Beni di Uso Civico
Stato Occupatori "1" - Verifica Nucera del 08/07/1959

N. Prog	Num. d' ordine della verifica Nucera	Dati Catastali			Estensione			Sommatoria particelle accorpate	Note della Verifica Nucera	Annotazioni di Inventario
		Contrada	Foglio	Particella	Ha	Are	Ca			
3651	1118	Territorio delle 2 Miglia	64	70	00	01	29			
3652	1118	Territorio delle 2 Miglia	64	71	00	01	04			
3653	1118	Territorio delle 2 Miglia	64	152	00	51	20			
3654	1118	Territorio delle 2 Miglia	64	72/b	00	59	95			
3655	1118							01.13.48		
3656	1119	Territorio delle 2 Miglia	128	35/b	00	00	60			
3657	1119	Territorio delle 2 Miglia	128	37/b	00	58	83			
3658	1119							00.59.43		
3659	1120	Territorio delle 2 Miglia	96	42/a	00	60	50			
3660	1121	Territorio delle 2 Miglia	154	8/a	00	85	38			
3661	1121	Territorio delle 2 Miglia	154	143	00	07	70			
3662	1121							00.93.08		
3663	1122	Territorio delle 2 Miglia	172	21	00	84	37			
3664	1123	Territorio delle 2 Miglia	96	1	01	16	70			
3665	1123	Territorio delle 2 Miglia	96	2	00	01	14			
3666	1123							01.17.84		
3667	1124	Territorio delle 2 Miglia	153	121	01	22	46			
3668	1125	Territorio delle 2 Miglia	150	158	00	00	75			
3669	1125	Territorio delle 2 Miglia	150	156	00	80	05			
3670	1125							00.80.80		
3671	1126	Territorio delle 2 Miglia	153	120	01	07	36			

414

SERVIZIO URBANISTICO REGIONALE - BARI
REGIONE PUGLIA
Claudio M. - Bari

REGIONE PUGLIA - ASSESSORATO AGRICOLTURA E FORESTE
Ufficio Usi Civici
Comune di MARTINA FRANCA - prov. di Taranto

Inventario dei Beni di Uso Civico
Stato Occupatori "1" - Verifica Nucera del 08/07/1959

N. Prog	Num. d' ordine della verifica Nucera	Dati Catastali			Estensione			Sommatoria particelle accorpate	Note della Verifica Nucera	Annotazioni di Inventario
		Contrada	Foglio	Particella	Ha	Are	Ca			
3672	1127	Territorio delle 2 Miglia	153	122	00	50	12			
3673	1127	Territorio delle 2 Miglia	153	126	00	01	47			
3674	1127	Territorio delle 2 Miglia	153	127	00	07	80			
3675	1127							00.59.39		
3676	1128	Territorio delle 2 Miglia	90	135	00	05	52			
3677	1129	Territorio delle 2 Miglia	90	186	00	16	50			
3678	1129	Territorio delle 2 Miglia	90	229	00	02	93			
3679	1129							00.19.43		
3680	1130	Territorio delle 2 Miglia	132	136	00	28	45			
3681	1131	Territorio delle 2 Miglia	92	119	00	00	93			
3682	1131	Territorio delle 2 Miglia	92	120	00	61	13			
3683	1131							00.62.06		
3684	1132	Territorio delle 2 Miglia	153	105	00	51	41			
3685	1132	Territorio delle 2 Miglia	153	106	00	50	44			
3686	1132							01.01.85		
3687	1133	Territorio delle 2 Miglia	90	245	00	01	50			
3688	1133	Territorio delle 2 Miglia	90	248	00	02	01			
3689	1133							00.03.51		
3690	1134	Territorio delle 2 Miglia	90	254	00	03	04			
3691	1134	Territorio delle 2 Miglia	90	134	00	00	72			
3692	1134							00.03.76		

415

SERVIZIO URBANISTICO REGIONALE BARI
REGIONE PUGLIA
Studio M. - Bari

REGIONE PUGLIA - ASSESSORATO AGRICOLTURA E FORESTE
Ufficio Usi Civici
Comune di MARTINA FRANCA - prov. di Taranto

Inventario dei Beni di Uso Civico
Stato Occupatori "1" - Verifica Nucera del 08/07/1959

N. Prog	Num. d' ordine della verifica Nucera	Dati Catastali			Estensione			Sommatoria particelle accorpate	Note della Verifica Nucera	Annotazioni di Inventario
		Contrada	Foglio	Particella	Ha	Are	Ca			
3693	1135	Territorio delle 2 Miglia	93	111	00	01	03			
3694	1135	Territorio delle 2 Miglia	93	112	01	23	50			
3695	1135							01.24.53		
3696	1136	Territorio delle 2 Miglia	130	138/a	00	00	44		parte	
3697	1136	Territorio delle 2 Miglia	130	269	00	04	20			
3698	1136							00.04.64		
3699	1137	Territorio delle 2 Miglia	68	82	00	00	65			
3700	1137	Territorio delle 2 Miglia	68	83	00	86	34			
3701	1137							00.86.99		
3702	1138	Territorio delle 2 Miglia	65	35	00	56	14			
3703	1139	Territorio delle 2 Miglia	134	10	00	02	23			
3704	1139	Territorio delle 2 Miglia	134	11	02	39	96			
3705	1139							02.42.19		
3706	1140	Territorio delle 2 Miglia	173	24	00	00	68			
3707	1140	Territorio delle 2 Miglia	173	132	00	53	86			
3708	1140							00.54.54		
3709	1141	Territorio delle 2 Miglia	150	10	00	75	90			
3710	1142	Territorio delle 2 Miglia	152	181	00	04	59			
3711	1143	Territorio delle 2 Miglia	58	58/a	00	41	40			
3712	1143	Territorio delle 2 Miglia	58	64/c	00	09	30			
3713	1143							00.50.70		

SERVIZIO URBANISTICO REGIONALE - BARI
REGIONE PUGLIA

REGIONE PUGLIA - ASSESSORATO AGRICOLTURA E FORESTE
Ufficio Usi Civici
Comune di MARTINA FRANCA - prov. di Taranto

Inventario dei Beni di Uso Civico
Stato Occupatori "1" - Verifica Nucera del 08/07/1959

N. Prog	Num. d' ordine della verifica Nucera	Dati Catastali			Estensione			Sommatoria particelle accorpate	Note della Verifica Nucera	Annotazioni di Inventario
		Contrada	Foglio	Particella	Ha	Are	Ca			
3714	1144	Territorio delle 2 Miglia	59	108	00	11	24			
3715	1145	Territorio delle 2 Miglia	91	49	00	54	66			
3716	1145	Territorio delle 2 Miglia	93	104	00	02	46			
3717	1145	Territorio delle 2 Miglia	93	105	00	46	98			
3718	1145	Territorio delle 2 Miglia	93	149	00	55	18			
3719	1145	Territorio delle 2 Miglia	93	103	01	31	00			
3720	1145	Territorio delle 2 Miglia	93	106	00	01	12			
3721	1145	Territorio delle 2 Miglia	93	174	00	31	36			
3722	1145							03.22.76		
3723	1146	Territorio delle 2 Miglia	108	141	00	60	62			
3724	1146	Territorio delle 2 Miglia	108	142	00	01	55			
3725	1146							00.62.17		
3726	1147	Territorio delle 2 Miglia	92	155	00	66	73			
3727	1148	Territorio delle 2 Miglia	93	96	00	00	80			
3728	1148	Territorio delle 2 Miglia	93	97	00	63	32			
3729	1148							00.64.12		
3730	1149	Territorio delle 2 Miglia	171	77	00	00	56			
3731	1149	Territorio delle 2 Miglia	171	78	00	01	22			
3732	1149	Territorio delle 2 Miglia	171	79	00	72	97			
3733	1149							00.74.75		
3734	1150	Territorio delle 2 Miglia	170	34	00	00	46			

SERVIZIO URBANISTICO REGIONALE - BARI
REGIONE PUGLIA
Studio M. - Bari

417

REGIONE PUGLIA - ASSESSORATO AGRICOLTURA E FORESTE
Ufficio Usi Civici
Comune di MARTINA FRANCA - prov. di Taranto

Inventario dei Beni di Uso Civico
Stato Occupatori "1" - Verifica Nucera del 08/07/1959

N. Prog	Num. d' ordine della verifica Nucera	Dati Catastali			Estensione			Sommatoria particelle accorpate	Note della Verifica Nucera	Annotazioni di Inventario
		Contrada	Foglio	Particella	Ha	Are	Ca			
3735	1150	Territorio delle 2 Miglia	170	35	00	73	50			
3736	1150							00.73.96		
3737	1151	Territorio delle 2 Miglia	67	57	00	52	90			
3738	1151	Territorio delle 2 Miglia	67	58	00	00	56			
3739	1151	Territorio delle 2 Miglia	67	59	00	01	65			
3740	1151	Territorio delle 2 Miglia	67	60	00	00	38			
3741	1151	Territorio delle 2 Miglia	67	62	00	01	43			
3742	1151	Territorio delle 2 Miglia	67	68	00	49	85			
3743	1151	Territorio delle 2 Miglia	67	70	00	09	10			
3744	1151	Territorio delle 2 Miglia	67	65	00	08	31			
3745	1151	Territorio delle 2 Miglia	67	69	00	73	65			
3746	1151	Territorio delle 2 Miglia	91	53	01	17	95			
3747	1151	Territorio delle 2 Miglia	91	54	00	04	73			
3748	1151	Territorio delle 2 Miglia	93	10	00	01	20			
3749	1151	Territorio delle 2 Miglia	93	11	01	05	06			
3750	1151							04.26.77		
3751	1152	Territorio delle 2 Miglia	67	93	01	01	50			
3752	1152	Territorio delle 2 Miglia	67	94	00	01	34			
3753	1152							01.02.84		
3754	1153	Territorio delle 2 Miglia	128	18	00	07	26			
3755	1154	Territorio delle 2 Miglia	88	72/a	00	74	43			

418

SERVIZIO URBANISTICO REGIONALE BARI
REGIONE PUGLIA
Studio N. - Bari

REGIONE PUGLIA - ASSESSORATO AGRICOLTURA E FORESTE
Ufficio Usi Civici
Comune di MARTINA FRANCA - prov. di Taranto

Inventario dei Beni di Uso Civico
Stato Occupatori "1" - Verifica Nucera del 08/07/1959

N. Prog	Num. d' ordine della verifica Nucera	Dati Catastali			Estensione			Sommatoria particelle accorpate	Note della Verifica Nucera	Annotazioni di Inventario
		Contrada	Foglio	Particella	Ha	Are	Ca			
3756	1155	Territorio delle 2 Miglia	112	47	00	01	70			
3757	1155	Territorio delle 2 Miglia	112	48	00	97	20			
3758	1155							00.98.90		
3759	1156	Territorio delle 2 Miglia	153	123	00	77	12			
3760	1157	Territorio delle 2 Miglia	91	172	00	58	89			
3761	1158	Territorio delle 2 Miglia	112	35	01	25	00			
3762	1159	Territorio delle 2 Miglia	93	140	00	01	00			
3763	1159	Territorio delle 2 Miglia	93	141/a	00	57	33			
3764	1159							00.58.33		
3765	1160	Territorio delle 2 Miglia	131	64	00	92	07			
3766	1160	Territorio delle 2 Miglia	131	65	00	00	99			
3767	1160							00.93.06		
3768	1161	Territorio delle 2 Miglia	170	24	00	68	15			parte
3769	1161	Territorio delle 2 Miglia	170	25	00	00	64			parte
3770	1161							00.68.79		
3771	1162	Territorio delle 2 Miglia	88	134	00	58	09			
3772	1162	Territorio delle 2 Miglia	88	153	00	21	90			
3773	1162							00.79.99		
3774	1163	Territorio delle 2 Miglia	170	24	00	68	15			parte
3775	1163	Territorio delle 2 Miglia	170	25	00	00	64			parte
3776	1163							00.68.79		

SERVIZIO URBANISTICO REGIONALE - BARI
REGIONE PUGLIA

419

Studio M. - Bari

REGIONE PUGLIA - ASSESSORATO AGRICOLTURA E FORESTE
Ufficio Usi Civici
Comune di MARTINA FRANCA - prov. di Taranto

Inventario dei Beni di Uso Civico
Stato Occupatori "1" - Verifica Nucera del 08/07/1959

N. Prog	Num. d' ordine della verifica Nucera	Dati Catastali			Estensione			Sommatoria particelle accorpate	Note della Verifica Nucera	Annotazioni di Inventario
		Contrada	Foglio	Particella	Ha	Are	Ca			
3777	1164	Territorio delle 2 Miglia	60	105	00	02	62			
3778	1164	Territorio delle 2 Miglia	60	106	01	14	37			
3779	1164	Territorio delle 2 Miglia	151	53	00	01	07			
3780	1164	Territorio delle 2 Miglia	151	52	00	95	15			
3781	1164							02.13.21		
3782	1165	Territorio delle 2 Miglia	96	206	00	90	67			
3783	1165	Territorio delle 2 Miglia	96	207	00	01	10			
3784	1165							00.91.77		
3785	1166	Territorio delle 2 Miglia	153	91	00	76	72			
3786	1167	Territorio delle 2 Miglia	90	107	00	49	98			
3787	1167	Territorio delle 2 Miglia	90	108	00	01	04			
3788	1167							00.51.00		
3789	1168	Territorio delle 2 Miglia	131	132	00	00	60			
3790	1168	Territorio delle 2 Miglia	131	131	00	73	05			
3791	1168	Territorio delle 2 Miglia	131	179	00	38	35			
3792	1168							01.12.00		
3793	1169	Territorio delle 2 Miglia	67	124/b	00	21	23			
3794	1170	Territorio delle 2 Miglia	89	132/a	00	34	24			
3795	1171	Territorio delle 2 Miglia	108	29/g	00	29	45			
3796	1171	Territorio delle 2 Miglia	108	185	00	00	63			
3797	1171							00.30.08		

SERVIZIO URBANISTICO REGIONALE BARI - REGIONE PUGLIA

420

Studio M. - Bari

REGIONE PUGLIA - ASSESSORATO AGRICOLTURA E FORESTE
Ufficio Usi Civici
Comune di MARTINA FRANCA - prov. di Taranto

Inventario dei Beni di Uso Civico
Stato Occupatori "1" - Verifica Nucera del 08/07/1959

N. Prog	Num. d'ordine della verifica Nucera	Dati Catastali			Estensione			Sommatoria particelle accorpate	Note della Verifica Nucera	Annotazioni di Inventario
		Contrada	Foglio	Particella	Ha	Are	Ca			
3798	1172	Territorio delle 2 Miglia	89	147	00	76	48			
3799	1172	Territorio delle 2 Miglia	89	240	00	03	30			
3800	1172							00.79.78		
3801	1173	Territorio delle 2 Miglia	132	81	00	77	89			
3802	1174	Territorio delle 2 Miglia	90	21	00	29	00			parte
3803	1174	Territorio delle 2 Miglia	90	21	00	32	17			parte
3804	1174	Territorio delle 2 Miglia	91	70	00	00	33			
3805	1174	Territorio delle 2 Miglia	91	71/1	00	01	30			
3806	1174	Territorio delle 2 Miglia	91	73	00	50	10			
3807	1174	Territorio delle 2 Miglia	91	72	00	03	58			
3808	1174	Territorio delle 2 Miglia	91	281	00	01	89			
3809	1174							01.18.37		
3810	1175	Territorio delle 2 Miglia	126	45	00	86	32			
3811	1175	Territorio delle 2 Miglia	126	46	00	01	67			
3812	1175							00.87.99		
3813	1176	Territorio delle 2 Miglia	91	243	00	75	00			
3814	1176	Territorio delle 2 Miglia	91	244	00	02	12			
3815	1176							00.77.12		
3816	1177	Territorio delle 2 Miglia	125	53	00	00	70			
3817	1177	Territorio delle 2 Miglia	125	54	00	61	35			
3818	1177							00.62.05		

SERVIZIO URBANISTICO REGIONALE - BARI
REGIONE PUGLIA

421

Studio M. - Bari

REGIONE PUGLIA - ASSESSORATO AGRICOLTURA E FORESTE
Ufficio Usi Civici
Comune di MARTINA FRANCA - prov. di Taranto

Inventario dei Beni di Uso Civico
Stato Occupatori "1" - Verifica Nucera del 08/07/1959

N. Prog	Num. d' ordine della verifica Nucera	Dati Catastali			Estensione			Sommatoria particelle accorpate	Note della Verifica Nucera	Annotazioni di Inventario
		Contrada	Foglio	Particella	Ha	Are	Ca			
3819	1178	Territorio delle 2 Miglia	67	124/e	00	19	40			
3820	1178	Territorio delle 2 Miglia	91	78	00	02	76			
3821	1178	Territorio delle 2 Miglia	91	79	00	46	04			
3822	1178	Territorio delle 2 Miglia	91	286	00	51	20			
3823	1178							01.19.40		
3824	1179	Territorio delle 2 Miglia	67	66	00	00	66			
3825	1179	Territorio delle 2 Miglia	67	67	00	71	30			
3826	1179	Territorio delle 2 Miglia	69	102	00	94	05			
3827	1179	Territorio delle 2 Miglia	69	103	00	01	46			
3828	1179							01.67.47		
3829	1180	Territorio delle 2 Miglia	90	235	00	51	07			
3830	1181	Territorio delle 2 Miglia	90	24	00	45	05			
3831	1182	Territorio delle 2 Miglia	131	103	00	80	26			
3832	1183	Territorio delle 2 Miglia	89	174	00	09	04			
3833	1183	Territorio delle 2 Miglia	89	249	00	03	70			
3834	1183	Territorio delle 2 Miglia	89	282	00	06	40			
3835	1183	Territorio delle 2 Miglia	108	29/a	00	34	05			
3836	1183	Territorio delle 2 Miglia	108	29/b	00	33	05			
3837	1183							00.86.24		
3838	1184	Territorio delle 2 Miglia	96	64	00	01	22			
3839	1184	Territorio delle 2 Miglia	96	65	00	76	30			

G22

SERVIZIO URBANISTICO REGIONALE BARI - REGIONE PUGLIA - Stralcio M. - Bari

REGIONE PUGLIA - ASSESSORATO AGRICOLTURA E FORESTE
Ufficio Usi Civici
Comune di MARTINA FRANCA - prov. di Taranto

Inventario dei Beni di Uso Civico
Stato Occupatori "1" - Verifica Nucera del 08/07/1959

N. Prog	Num. d' ordine della verifica Nucera	Dati Catastali			Estensione			Sommatoria particelle accorpate	Note della Verifica Nucera	Annotazioni di Inventario
		Contrada	Foglio	Particella	Ha	Are	Ca			
3840	1184							00.77.52		
3841	1185	Territorio delle 2 Miglia	63	31/c	00	23	37			
3842	1185	Territorio delle 2 Miglia	63	32/b	00	00	48			
3843	1185	Territorio delle 2 Miglia	63	31/e	00	00	13			
3844	1185							00.23.98		
3845	1186	Territorio delle 2 Miglia	66	81	00	02	07			
3846	1186	Territorio delle 2 Miglia	66	82	00	00	69			
3847	1186	Territorio delle 2 Miglia	66	83	01	33	03			
3848	1186							01.35.79		
3849	1187	Territorio delle 2 Miglia	89	51	00	72	19			
3850	1188	Territorio delle 2 Miglia	130	254	00	05	45			
3851	1189	Territorio delle 2 Miglia	91	31	00	01	11			
3852	1189	Territorio delle 2 Miglia	91	32/a	00	58	78			
3853	1189	Territorio delle 2 Miglia	91	32/c	00	00	16			
3854	1189	Territorio delle 2 Miglia	65	105	00	01	13			
3855	1189	Territorio delle 2 Miglia	65	106	00	65	50			
3856	1189							01.26.68		
3857	1190	Territorio delle 2 Miglia	131	215	00	13	70			
3858	1191	Territorio delle 2 Miglia	89	197	00	01	50			
3859	1191	Territorio delle 2 Miglia	89	200	00	75	76			
3860	1191							00.77.26		

G23

SERVIZIO URBANISTICO REGIONALE - BARI
REGIONE PUGLIA
Studio M. - Bari

REGIONE PUGLIA - ASSESSORATO AGRICOLTURA E FORESTE
Ufficio Usi Civici
Comune di MARTINA FRANCA - prov. di Taranto

Inventario dei Beni di Uso Civico
Stato Occupatori "1" - Verifica Nucera del 08/07/1959

N. Prog	Num. d' ordine della verifica Nucera	Dati Catastali			Estensione			Sommatoria particelle accorpate	Note della Verifica Nucera	Annotazioni di Inventario
		Contrada	Foglio	Particella	Ha	Are	Ca			
3861	1192	Territorio delle 2 Miglia	110	20	00	54	47			
3862	1192	Territorio delle 2 Miglia	110	21	00	01	29			
3863	1192	Territorio delle 2 Miglia	110	22	00	02	80			
3864	1192	Territorio delle 2 Miglia	110	23	00	77	20			
3865	1192	Territorio delle 2 Miglia	108	47	00	01	56			
3866	1192	Territorio delle 2 Miglia	108	48	00	66	51			
3867	1192							02.03.83		
3868	1193	Territorio delle 2 Miglia	89	148	00	00	25			
3869	1193	Territorio delle 2 Miglia	89	149	00	08	07			
3870	1193	Territorio delle 2 Miglia	150	140	00	03	69			
3871	1193	Territorio delle 2 Miglia	150	141/c	00	04	04			
3872	1193	Territorio delle 2 Miglia	150	141/e	00	14	03			
3873	1193	Territorio delle 2 Miglia	150	142	00	01	99			
3874	1193	Territorio delle 2 Miglia	150	144/c	00	00	70			
3875	1193							00.32.77		
3876	1194	Territorio delle 2 Miglia	152	74	00	56	92			
3877	1195	Territorio delle 2 Miglia	89	35/a	00	21	20			
3878	1196	Territorio delle 2 Miglia	88	160	00	01	48			
3879	1196	Territorio delle 2 Miglia	88	159	00	70	11			
3880	1196							00.71.59		
3881	1197	Territorio delle 2 Miglia	92	101	01	01	56			

SERVIZIO URBANISTICO REGIONALE - BARI
REGIONE PUGLIA

Studio M. - Bari

REGIONE PUGLIA - ASSESSORATO AGRICOLTURA E FORESTE
Ufficio Usi Civici
Comune di MARTINA FRANCA - prov. di Taranto

Inventario dei Beni di Uso Civico
Stato Occupatori "1" - Verifica Nucera del 08/07/1959

N. Prog	Num. d' ordine della verifica Nucera	Dati Catastali			Estensione			Sommatoria particelle accorpate	Note della Verifica Nucera	Annotazioni di Inventario
		Contrada	Foglio	Particella	Ha	Are	Ca			
3882	1197	Territorio delle 2 Miglia	92	102	00	01	42			
3883	1197	Territorio delle 2 Miglia	92	100	00	05	35			
3884	1197							01.08.33		
3885	1198	Territorio delle 2 Miglia	67	177	00	83	09			
3886	1198	Territorio delle 2 Miglia	67	178	00	00	96			
3887	1198							00.84.05		
3888	1199	Territorio delle 2 Miglia	134	18	00	95	61			
3889	1200	Territorio delle 2 Miglia	67	124/c	00	20	10			
3890	1201	Territorio delle 2 Miglia	90	25	00	00	50			
3891	1201	Territorio delle 2 Miglia	90	268	00	43	20			
3892	1201	Territorio delle 2 Miglia	111	82	00	22	18			
3893	1201	Territorio delle 2 Miglia	129	12	00	67	10			
3894	1201	Territorio delle 2 Miglia	129	13	00	00	61			
3895	1201							01.33.59		
3896	1202	Territorio delle 2 Miglia	108	29/e	00	00	45			
3897	1202	Territorio delle 2 Miglia	108	29/f	00	29	42			
3898	1202	Territorio delle 2 Miglia	108	184	00	00	55			
3899	1202							00.30.42		
3900	1203	Territorio delle 2 Miglia	65	30	00	54	63			
3901	1203	Territorio delle 2 Miglia	65	227	00	03	12			
3902	1203							00.57.75		

425



Studio M. - Bari

REGIONE PUGLIA - ASSESSORATO AGRICOLTURA E FORESTE
Ufficio Usi Civici
Comune di MARTINA FRANCA - prov. di Taranto

Inventario dei Beni di Uso Civico
Stato Occupatori "1" - Verifica Nucera del 08/07/1959

N. Prog	Num. d' ordine della verifica Nucera	Dati Catastali			Estensione			Sommatoria particelle accorpate	Note della Verifica Nucera	Annotazioni di Inventario
		Contrada	Foglio	Particella	Ha	Are	Ca			
3903	1204	Territorio delle 2 Miglia	108	45	00	01	46			
3904	1204	Territorio delle 2 Miglia	108	46	00	37	77			
3905	1204							00.39.23		
3906	1205	Territorio delle 2 Miglia	173	29	00	00	94			
3907	1205	Territorio delle 2 Miglia	173	30	00	68	57			
3908	1205							00.69.51		
3909	1206	Territorio delle 2 Miglia	108	74	00	31	37			
3910	1206	Territorio delle 2 Miglia	109	26	00	73	13			
3911	1206	Territorio delle 2 Miglia	109	27	00	01	33			
3912	1206							01.05.83		
3913	1207	Territorio delle 2 Miglia	151	33	00	38	09			
3914	1208	Territorio delle 2 Miglia	68	125	00	67	82			
3915	1208	Territorio delle 2 Miglia	68	126	00	00	68			
3916	1208							00.68.50		
3917	1209	Territorio delle 2 Miglia	151	64/b	00	25	05			
3918	1210	Territorio delle 2 Miglia	152	154	00	38	57			
3919	1211	Territorio delle 2 Miglia	108	29/c	00	31	65			
3920	1212	Territorio delle 2 Miglia	108	115	00	42	87			
3921	1212	Territorio delle 2 Miglia	108	116	00	00	70			
3922	1212	Territorio delle 2 Miglia	108	117	00	16	09			
3923	1212							00.59.66		

426

SERVIZIO URBANISTICO REGIONALE - BARI
REGIONE PUGLIA
Strada M. - Bari

REGIONE PUGLIA - ASSESSORATO AGRICOLTURA E FORESTE
Ufficio Usi Civici
Comune di MARTINA FRANCA - prov. di Taranto

Inventario dei Beni di Uso Civico
Stato Occupatori "1" - Verifica Nucera del 08/07/1959

N. Prog	Num. d' ordine della verifica Nucera	Dati Catastali			Estensione			Sommatoria particelle accorpate	Note della Verifica Nucera	Annotazioni di Inventario
		Contrada	Foglio	Particella	Ha	Are	Ca			
3924	1213	Territorio delle 2 Miglia	91	74	00	58	15			
3925	1213	Territorio delle 2 Miglia	91	282	00	40	37			
3926	1213	Territorio delle 2 Miglia	90	8	00	34	96			
3927	1213	Territorio delle 2 Miglia	90	233	00	61	80			
3928	1213							01.95.28		
3929	1214	Territorio delle 2 Miglia	91	233	01	18	58			
3930	1214	Territorio delle 2 Miglia	91	66	00	09	02			
3931	1214	Territorio delle 2 Miglia	91	68	00	00	38			
3932	1214	Territorio delle 2 Miglia	91	69	01	30	18			
3933	1214	Territorio delle 2 Miglia	91	316	00	18	00			
3934	1214	Territorio delle 2 Miglia	91	280	00	07	80			
3935	1214	Territorio delle 2 Miglia	91	297	00	27	80			
3936	1214	Territorio delle 2 Miglia	107	93	00	98	43			
3937	1214	Territorio delle 2 Miglia	107	94	00	00	47			
3938	1214							04.10.66		
3939	1215	Territorio delle 2 Miglia	134	90	00	49	28			
3940	1216	Territorio delle 2 Miglia	128	90	00	54	77			
3941	1216	Territorio delle 2 Miglia	127	32	00	73	80			
3942	1216							01.28.57		
3943	1217	Territorio delle 2 Miglia	153	74	00	00	45			
3944	1217	Territorio delle 2 Miglia	153	76	00	59	30			

427

SERVIZIO URBANISTICO REGIONALE - BARI
REGIONE PUGLIA
Studio M. - Bari

REGIONE PUGLIA - ASSESSORATO AGRICOLTURA E FORESTE
Ufficio Usi Civici
Comune di MARTINA FRANCA - prov. di Taranto

Inventario dei Beni di Uso Civico
Stato Occupatori "1" - Verifica Nucera del 08/07/1959

N. Prog	Num. d' ordine della verifica Nucera	Dati Catastali			Estensione			Sommatoria particelle accorpate	Note della Verifica Nucera	Annotazioni di Inventario
		Contrada	Foglio	Particella	Ha	Are	Ca			
3945	1217							00.59.75		
3946	1218	Territorio delle 2 Miglia	135	109	00	71	20			
3947	1219	Territorio delle 2 Miglia	108	114	00	43	17			
3948	1220	Territorio delle 2 Miglia	152	132	00	65	74			
3949	1220	Territorio delle 2 Miglia	152	133	00	00	69			
3950	1220							00.66.43		
3951	1221	Territorio delle 2 Miglia	131	46	00	79	24			
3952	1221	Territorio delle 2 Miglia	131	198	00	32	18			
3953	1221							01.11.42		
3954	1222	Territorio delle 2 Miglia	110	164	00	40	82			
3955	1223	Territorio delle 2 Miglia	109	58	00	90	70			
3956	1224	Territorio delle 2 Miglia	91	29	00	01	52			
3957	1224	Territorio delle 2 Miglia	91	30	01	11	70			
3958	1224	Territorio delle 2 Miglia	91	31	00	17	10			
3959	1224							01.30.32		
3960	1225	Territorio delle 2 Miglia	69	109/b	00	00	94			
3961	1225	Territorio delle 2 Miglia	69	110/b	00	53	81			
3962	1225							00.54.75		
3963	1226	Territorio delle 2 Miglia	93	40	00	00	42			
3964	1226	Territorio delle 2 Miglia	93	41	00	94	10			
3965	1226							00.94.52		

428



REGIONE PUGLIA - ASSESSORATO AGRICOLTURA E FORESTE
Ufficio Usi Civici
Comune di MARTINA FRANCA - prov. di Taranto

Inventario dei Beni di Uso Civico
Stato Occupatori "1" - Verifica Nucera del 08/07/1959

N. Prog	Num. d' ordine della verifica Nucera	Dati Catastali			Estensione			Sommatoria particelle accorpate	Note della Verifica Nucera	Annotazioni di Inventario
		Contrada	Foglio	Particella	Ha	Are	Ca			
3966	1227	Territorio delle 2 Miglia	92	111	00	42	51			
3967	1228	Territorio delle 2 Miglia	152	47	00	70	24			
3968	1228	Territorio delle 2 Miglia	152	48	00	00	47			
3969	1228							00.70.71		
3970	1229	Territorio delle 2 Miglia	126	11	00	00	88			
3971	1229	Territorio delle 2 Miglia	126	12	00	57	55			
3972	1229							00.58.43		
3973	1230	Territorio delle 2 Miglia	59	103	00	00	79			
3974	1230	Territorio delle 2 Miglia	59	104	01	02	98			
3975	1230							01.03.77		
3976	1231	Territorio delle 2 Miglia	150	134/a	00	44	10			
3977	1231	Territorio delle 2 Miglia	150	134/b	00	00	08			
3978	1231	Territorio delle 2 Miglia	150	136/a	00	00	91			
3979	1231	Territorio delle 2 Miglia	150	134/c	00	44	68			
3980	1231	Territorio delle 2 Miglia	150	135	00	01	12			
3981	1231	Territorio delle 2 Miglia	150	136/b	00	00	41			
3982	1231	Territorio delle 2 Miglia	150	134/d	00	02	89			
3983	1231							00.94.19		
3984	1232	Territorio delle 2 Miglia	107	90	00	88	30			
3985	1232	Territorio delle 2 Miglia	107	91	00	00	62			
3986	1232							00.88.92		

429

SERVIZIO URBANISTICO REGIONALE - BARI
REGIONE PUGLIA
Studio M. - Bari

REGIONE PUGLIA - ASSESSORATO AGRICOLTURA E FORESTE
Ufficio Usi Civici
Comune di MARTINA FRANCA - prov. di Taranto

Inventario dei Beni di Uso Civico
Stato Occupatori "1" - Verifica Nucera del 08/07/1959

N. Prog	Num. d' ordine della verifica Nucera	Dati Catastali			Estensione			Sommatoria particelle accorpate	Note della Verifica Nucera	Annotazioni di Inventario
		Contrada	Foglio	Particella	Ha	Are	Ca			
3987	1233	Territorio delle 2 Miglia	108	28	00	02	42			
3988	1233	Territorio delle 2 Miglia	108	29/d	00	23	60			
3989	1233	Territorio delle 2 Miglia	108	29/h	00	02	85			
3990	1233							00.28.87		
3991	1234	Territorio delle 2 Miglia	150	141/b	00	01	05			
3992	1234	Territorio delle 2 Miglia	150	141/d	00	01	50			
3993	1234	Territorio delle 2 Miglia	150	143/b	00	10	80			
3994	1234	Territorio delle 2 Miglia	150	144/b	00	00	10			
3995	1234							00.13.45		
3996	1235	Territorio delle 2 Miglia	90	256/b	00	08	20			
3997	1235	Territorio delle 2 Miglia	90	257/b	00	16	85			
3998	1235	Territorio delle 2 Miglia	90	256/a	00	13	50			
3999	1235	Territorio delle 2 Miglia	90	257/a	00	11	55			
4000	1235							00.50.10		
4001	1236	Territorio delle 2 Miglia	150	141/a	00	04	67			
4002	1236	Territorio delle 2 Miglia	150	143/a	00	15	09			
4003	1236	Territorio delle 2 Miglia	150	144/a	00	00	10			
4004	1236							00.19.86		
4005	1237	Territorio delle 2 Miglia	67	124/a	00	23	90			
4006	1238	Territorio delle 2 Miglia	67	124/d	00	20	80			
4007	1239	Territorio delle 2 Miglia	150	143/c	00	01	55			

430

URBANISTICO REGIONALE - BARI
REGIONE PUGLIA
SERVIZIO
Studio M. - Bari

REGIONE PUGLIA - ASSESSORATO AGRICOLTURA E FORESTE
Ufficio Usi Civici
Comune di MARTINA FRANCA - prov. di Taranto

Inventario dei Beni di Uso Civico
Stato Occupatori "1" - Verifica Nucera del 08/07/1959

N. Prog	Num. d' ordine della verifica Nucera	Dati Catastali			Estensione			Sommatoria particelle accorpate	Note della Verifica Nucera	Annotazioni di Inventario
		Contrada	Foglio	Particella	Ha	Are	Ca			
4008	1239	Territorio delle 2 Miglia	150	144/d	00	01	22			
4009	1239	Territorio delle 2 Miglia	150	151	00	14	45			
4010	1239							00.17.22		
4011	1240	Territorio delle 2 Miglia	63	31/a	00	23	37			
4012	1240	Territorio delle 2 Miglia	63	31/b	00	23	37			
4013	1240	Territorio delle 2 Miglia	63	32/c	00	00	48			
4014	1240	Territorio delle 2 Miglia	63	32/d	00	00	48			
4015	1240	Territorio delle 2 Miglia	90	294	00	51	22			
4016	1240							00.98.92		
4017	1241	Territorio delle 2 Miglia	149	4	00	02	60			
4018	1241	Territorio delle 2 Miglia	149	5	00	00	44			
4019	1241	Territorio delle 2 Miglia	149	6	00	00	68			
4020	1241	Territorio delle 2 Miglia	149	7	02	54	88			
4021	1241							02.58.60		
4022	1242	Territorio delle 2 Miglia	172	68	00	00	68			
4023	1242	Territorio delle 2 Miglia	172	70	00	62	96			
4024	1242	Territorio delle 2 Miglia	172	197	00	63	98			
4025	1242	Territorio delle 2 Miglia	153	124	00	02	83			
4026	1242							01.30.45		
4027	1243	Territorio delle 2 Miglia	68	103	00	77	96			
4028	1244	Territorio delle 2 Miglia	172	76	00	00	88			

431

SERVIZIO URBANISTICO REGIONALE - BARI
REGIONE PUGLIA
Studio M. - Bari

REGIONE PUGLIA - ASSESSORATO AGRICOLTURA E FORESTE
Ufficio Usi Civici
Comune di MARTINA FRANCA - prov. di Taranto

Inventario dei Beni di Uso Civico
Stato Occupatori "1" - Verifica Nucera del 08/07/1959

N. Prog	Num. d' ordine della verifica Nucera	Dati Catastali			Estensione			Sommatoria particelle accorpate	Note della Verifica Nucera	Annotazioni di Inventario
		Contrada	Foglio	Particella	Ha	Are	Ca			
4029	1244	Territorio delle 2 Miglia	172	77	00	53	40			
4030	1244	Territorio delle 2 Miglia	172	203	00	34	24			
4031	1244							00.88.52		
4032	1245	Territorio delle 2 Miglia	135	77	00	01	31			
4033	1245	Territorio delle 2 Miglia	135	78	00	01	03			
4034	1245	Territorio delle 2 Miglia	135	79	00	59	44			
4035	1245							00.61.78		
4036	1246	Territorio delle 2 Miglia	154	17	00	51	68			
4037	1246	Territorio delle 2 Miglia	154	144	00	14	17			
4038	1246	Territorio delle 2 Miglia	154	18	00	14	37			
4039	1246							00.80.22		
4040	1247	Territorio delle 2 Miglia	126	13	00	00	69			
4041	1247	Territorio delle 2 Miglia	126	14	00	61	70			
4042	1247							00.62.39		
4043	1248	Territorio delle 2 Miglia	136	98	00	01	26			
4044	1248	Territorio delle 2 Miglia	136	99	00	58	46			
4045	1248							00.59.72		
4046	1249	Territorio delle 2 Miglia	150	138	00	87	01			
4047	1249	Territorio delle 2 Miglia	150	139	00	00	85			
4048	1249							00.87.86		
4049	1250	Territorio delle 2 Miglia	133	84	00	36	39			

432

SERVIZIO URBANISTICO REGIONALE - REGIONE PUGLIA

REGIONE PUGLIA - ASSESSORATO AGRICOLTURA E FORESTE
Ufficio Usi Civici
Comune di MARTINA FRANCA - prov. di Taranto

Inventario dei Beni di Uso Civico
Stato Occupatori "1" - Verifica Nucera del 08/07/1959

N. Prog	Num. d' ordine della verifica Nucera	Dati Catastali			Estensione			Sommatoria particelle accorpate	Note della Verifica Nucera	Annotazioni di Inventario
		Contrada	Foglio	Particella	Ha	Are	Ca			
4050	1250	Territorio delle 2 Miglia	133	45	00	02	60			
4051	1250	Territorio delle 2 Miglia	133	46	01	30	65			
4052	1250	Territorio delle 2 Miglia	133	48	00	44	60			
4053	1250	Territorio delle 2 Miglia	133	98	00	10	80			
4054	1250							02.25.04		
4055	1251	Territorio delle 2 Miglia	108	129	00	79	85			
4056	1252	Territorio delle 2 Miglia	128	54	00	00	23			
4057	1252	Territorio delle 2 Miglia	128	55	00	48	70			
4058	1252							00.48.93		
4059	1253	Territorio delle 2 Miglia	132	189	00	19	81			
4060	1254	Territorio delle 2 Miglia	133	1/b	00	00	47			
4061	1254	Territorio delle 2 Miglia	133	2/b	00	04	10			
4062	1254							00.04.57	(Gestione Ina-Casa)	
4063	1255	Territorio delle 2 Miglia	109	123	03	10	83			
4064	1255	Territorio delle 2 Miglia	128	63	02	81	90			
4065	1255	Territorio delle 2 Miglia	128	97	00	00	99			
4066	1255	Territorio delle 2 Miglia	128	98	03	02	70			
4067	1255	Territorio delle 2 Miglia	128	99	01	82	55			
4068	1255							10.78.97		
4069	1256	Territorio delle 2 Miglia	67	153	00	01	36			
4070	1256	Territorio delle 2 Miglia	67	154	00	00	81			

433

SERVIZIO URBANISTICO REGIONALE - BARI
REGIONE PUGLIA
Claudio M... Bari

REGIONE PUGLIA - ASSESSORATO AGRICOLTURA E FORESTE
Ufficio Usi Civici
Comune di MARTINA FRANCA - prov. di Taranto

Inventario dei Beni di Uso Civico
Stato Occupatori "1" - Verifica Nucera del 08/07/1959

N. Prog	Num. d' ordine della verifica Nucera	Dati Catastali			Estensione			Sommatoria particelle accorpate	Note della Verifica Nucera	Annotazioni di Inventario
		Contrada	Foglio	Particella	Ha	Are	Ca			
4071	1256	Territorio delle 2 Miglia	67	155	00	02	28			
4072	1256	Territorio delle 2 Miglia	67	156	01	17	75			
4073	1256							01.22.20		
4074	1257	Territorio delle 2 Miglia	59	109	00	77	81			
4075	1258	Territorio delle 2 Miglia	109	22/b	00	28	01			
4076	1258	Territorio delle 2 Miglia	109	22/c	00	02	55			
4077	1258	Territorio delle 2 Miglia	109	23	00	01	00			
4078	1258							00.31.56		
4079	1259	Territorio delle 2 Miglia	96	23/a	00	13	61			
4080	1259	Territorio delle 2 Miglia	96	24	00	01	71			
4081	1259	Territorio delle 2 Miglia	96	25/a	00	16	70			
4082	1259	Territorio delle 2 Miglia	96	26/a	00	28	21			
4083	1259							00.60.23		
4084	1260	Territorio delle 2 Miglia	66	216	00	43	35			
4085	1261	Territorio delle 2 Miglia	96	23/b	00	24	53			
4086	1261	Territorio delle 2 Miglia	96	25/b	00	17	10			
4087	1261	Territorio delle 2 Miglia	96	26/b	00	17	41			
4088	1261							00.59.04		
4089	1262	Territorio delle 2 Miglia	125	83	00	01	84			
4090	1262	Territorio delle 2 Miglia	125	84	01	10	30			
4091	1262							01.12.14		

434



REGIONE PUGLIA - ASSESSORATO AGRICOLTURA E FORESTE
Ufficio Usi Civici
Comune di MARTINA FRANCA - prov. di Taranto

Inventario dei Beni di Uso Civico
Stato Occupatori "1" - Verifica Nucera del 08/07/1959

N. Prog	Num. d' ordine della verifica Nucera	Dati Catastali			Estensione			Sommatoria particelle accorpate	Note della Verifica Nucera	Annotazioni di Inventario
		Contrada	Foglio	Particella	Ha	Are	Ca			
4092	1263	Territorio delle 2 Miglia	89	86/a	00	00	32			
4093	1263	Territorio delle 2 Miglia	89	87/a	00	41	68			
4094	1263							00.42.00		
4095	1264	Territorio delle 2 Miglia	89	86/b	00	00	50			
4096	1264	Territorio delle 2 Miglia	89	87/b	00	51	16			
4097	1264							00.51.66		
4098	1265	Territorio delle 2 Miglia	88	66	00	53	40			
4099	1265	Territorio delle 2 Miglia	88	67	00	00	73			
4100	1265	Territorio delle 2 Miglia	88	179	00	39	84			
4101	1265							00.93.97		
4102	1266	Territorio delle 2 Miglia	62	107/b	00	60	55			
4103	1266	Territorio delle 2 Miglia	62	108	00	00	23			
4104	1266	Territorio delle 2 Miglia	62	110	00	42	71			
4105	1266							01.03.49		
4106	1267	Territorio delle 2 Miglia	65	65	00	25	30			
4107	1267	Territorio delle 2 Miglia	65	66/b	00	80	16			
4108	1267							01.05.46		
4109	1268	Territorio delle 2 Miglia	88	47	00	94	35			
4110	1269	Territorio delle 2 Miglia	108	10	00	48	71			
4111	1269	Territorio delle 2 Miglia	108	12	00	46	01			
4112	1269	Territorio delle 2 Miglia	108	13	00	01	08			

435

SERVIZIO URBANISTICO REGIONALE - BARI
REGIONE PUGLIA
Studio M. - Bari

REGIONE PUGLIA - ASSESSORATO AGRICOLTURA E FORESTE
Ufficio Usi Civici
Comune di MARTINA FRANCA - prov. di Taranto

Inventario dei Beni di Uso Civico
Stato Occupatori "1" - Verifica Nucera del 08/07/1959

N. Prog	Num. d' ordine della verifica Nucera	Dati Catastali			Estensione			Sommatoria particelle accorpate	Note della Verifica Nucera	Annotazioni di Inventario
		Contrada	Foglio	Particella	Ha	Are	Ca			
4113	1269							00.95.80		
4114	1270	Territorio delle 2 Miglia	109	44	00	59	98			
4115	1270	Territorio delle 2 Miglia	109	45	00	01	62			
4116	1270							00.61.60		
4117	1271	Territorio delle 2 Miglia	171	16	00	57	21			
4118	1271	Territorio delle 2 Miglia	171	17	00	00	64			
4119	1271	Territorio delle 2 Miglia	171	22	00	00	62			
4120	1271	Territorio delle 2 Miglia	171	23	00	16	48			
4121	1271	Territorio delle 2 Miglia	171	153	00	02	06			
4122	1271	Territorio delle 2 Miglia	171	24	00	10	90			
4123	1271	Territorio delle 2 Miglia	171	154	00	03	53			
4124	1271	Territorio delle 2 Miglia	171	19	00	85	46			
4125	1271	Territorio delle 2 Miglia	171	20	00	12	91			
4126	1271	Territorio delle 2 Miglia	171	151	00	10	18			
4127	1271	Territorio delle 2 Miglia	171	21	00	02	28			
4128	1271							02.02.27		
4129	1272	Territorio delle 2 Miglia	153	85/b	00	00	20			
4130	1272	Territorio delle 2 Miglia	153	80	00	00	61			
4131	1272	Territorio delle 2 Miglia	153	81	00	91	37			
4132	1272							00.92.18		
4133	1273	Territorio delle 2 Miglia	152	95	00	00	73			

436

SERVIZIO URBANISTICO REGIONALE - BARI
REGIONE PUGLIA
Servizio M. - Bari

REGIONE PUGLIA - ASSESSORATO AGRICOLTURA E FORESTE
Ufficio Usi Civici
Comune di MARTINA FRANCA - prov. di Taranto

Inventario dei Beni di Uso Civico
Stato Occupatori "1" - Verifica Nucera del 08/07/1959

N. Prog	Num. d' ordine della verifica Nucera	Dati Catastali			Estensione			Sommatoria particelle accorpate	Note della Verifica Nucera	Annotazioni di Inventario
		Contrada	Foglio	Particella	Ha	Are	Ca			
4134	1273	Territorio delle 2 Miglia	152	96	00	00	10			
4135	1273	Territorio delle 2 Miglia	152	97	00	16	32			
4136	1273	Territorio delle 2 Miglia	152	98	00	13	10			
4137	1273							00.30.25		
4138	1274	Territorio delle 2 Miglia	132	205	00	37	64			
4139	1274	Territorio delle 2 Miglia	61	69	00	66	96			
4140	1274	Territorio delle 2 Miglia	61	70	00	19	68			
4141	1274	Territorio delle 2 Miglia	64	1	00	01	48			
4142	1274	Territorio delle 2 Miglia	64	3	01	25	00			
4143	1274							02.50.76		
4144	1275	Territorio delle 2 Miglia	88	175	00	25	80			
4145	1275	Territorio delle 2 Miglia	88	177	00	00	24			
4146	1275	Territorio delle 2 Miglia	88	60	00	18	11			
4147	1275							00.44.15		
4148	1276	Territorio delle 2 Miglia	92	124	00	00	53			
4149	1276	Territorio delle 2 Miglia	92	184	00	32	97			
4150	1276							00.33.50		
4151	1277	Territorio delle 2 Miglia	92	183	00	33	37			
4152	1278	Territorio delle 2 Miglia	153	54	00	40	78			
4153	1279	Territorio delle 2 Miglia	58	55	00	01	52			
4154	1279	Territorio delle 2 Miglia	58	54	00	13	56			

437



REGIONE PUGLIA - ASSESSORATO AGRICOLTURA E FORESTE
Ufficio Usi Civici
Comune di MARTINA FRANCA - prov. di Taranto

Inventario dei Beni di Uso Civico
Stato Occupatori "1" - Verifica Nucera del 08/07/1959

N. Prog	Num. d' ordine della verifica Nucera	Dati Catastali			Estensione			Sommatoria particelle accorpate	Note della Verifica Nucera	Annotazioni di Inventario
		Contrada	Foglio	Particella	Ha	Are	Ca			
4155	1279	Territorio delle 2 Miglia	58	56	00	95	65			
4156	1279							01.10.73		
4157	1280	Territorio delle 2 Miglia	59	58	00	81	45			
4158	1280	Territorio delle 2 Miglia	59	113	00	09	98			
4159	1280							00.91.43		
4160	1281	Territorio delle 2 Miglia	150	9/c	00	30	95			
4161	1281	Territorio delle 2 Miglia	150	204	00	76	69			
4162	1281							01.07.64		
4163	1282	Territorio delle 2 Miglia	107	139	00	44	41			
4164	1282	Territorio delle 2 Miglia	107	99	00	01	23			
4165	1282	Territorio delle 2 Miglia	107	121	00	87	42			
4166	1282	Territorio delle 2 Miglia	108	86	00	94	10			
4167	1282	Territorio delle 2 Miglia	108	87	00	01	49			
4168	1282	Territorio delle 2 Miglia	108	33	00	34	28			
4169	1282							02.62.93		
4170	1283	Territorio delle 2 Miglia	172	54	00	02	82			
4171	1283	Territorio delle 2 Miglia	172	56	00	46	11			
4172	1283	Territorio delle 2 Miglia	172	57	00	69	13			
4173	1283	Territorio delle 2 Miglia	172	211	00	07	50			
4174	1283							01.25.56		
4175	1284	Territorio delle 2 Miglia	130	305	00	05	28			

438

SERVIZIO URBANISTICO REGIONALE - BARI
REGIONE PUGLIA
Studio M. - Bari

REGIONE PUGLIA - ASSESSORATO AGRICOLTURA E FORESTE
Ufficio Usi Civici
Comune di MARTINA FRANCA - prov. di Taranto

Inventario dei Beni di Uso Civico
Stato Occupatori "1" - Verifica Nucera del 08/07/1959

N. Prog	Num. d' ordine della verifica Nucera	Dati Catastali			Estensione			Sommatoria particelle accorpate	Note della Verifica Nucera	Annotazioni di Inventario
		Contrada	Foglio	Particella	Ha	Are	Ca			
4176	1285	Territorio delle 2 Miglia	132	122	00	77	51			
4177	1285	Territorio delle 2 Miglia	132	123	00	00	86			
4178	1285	Territorio delle 2 Miglia	173	34	00	00	74			
4179	1285	Territorio delle 2 Miglia	173	35	00	65	11			
4180	1285							01.44.22		
4181	1286	Territorio delle 2 Miglia	110	140	00	22	52			
4182	1286	Territorio delle 2 Miglia	110	141	00	00	46			
4183	1286							00.22.98		
4184	1287	Territorio delle 2 Miglia	63	95	00	51	05			
4185	1288	Territorio delle 2 Miglia	91	144	00	05	91			
4186	1288	Territorio delle 2 Miglia	91	145	00	01	01			
4187	1288	Territorio delle 2 Miglia	91	289	00	19	20			
4188	1288	Territorio delle 2 Miglia	91	290	00	05	67			
4189	1288							00.31.79		
4190	1289	Territorio delle 2 Miglia	61	76	00	01	84			
4191	1289	Territorio delle 2 Miglia	61	81/a	00	32	95			
4192	1289	Territorio delle 2 Miglia	61	101/a	00	11	87			
4193	1289							00.46.66		
4194	1290	Territorio delle 2 Miglia	110	134	00	00	73			
4195	1290	Territorio delle 2 Miglia	110	135/a	00	15	20			
4196	1290							00.15.93		

439

SERVIZIO URBANISTICO REGIONALE - BARI
REGIONE PUGLIA
Lungomare N. Sauro - Bari

REGIONE PUGLIA - ASSESSORATO AGRICOLTURA E FORESTE
Ufficio Usi Civici
Comune di MARTINA FRANCA - prov. di Taranto

Inventario dei Beni di Uso Civico
Stato Occupatori "1" - Verifica Nucera del 08/07/1959

N. Prog	Num. d' ordine della verifica Nucera	Dati Catastali			Estensione			Sommatoria particelle accorpate	Note della Verifica Nucera	Annotazioni di Inventario
		Contrada	Foglio	Particella	Ha	Are	Ca			
4197	1291	Territorio delle 2 Miglia	107	97	00	00	81			
4198	1291	Territorio delle 2 Miglia	107	98	00	85	15			
4199	1291							00.85.96		
4200	1292	Territorio delle 2 Miglia	127	26	00	01	18			
4201	1292	Territorio delle 2 Miglia	127	27	00	87	78			
4202	1292							00.88.96		
4203	1293	Territorio delle 2 Miglia	110	264	00	34	38			
4204	1293	Territorio delle 2 Miglia	110	270	00	00	30			
4205	1293							00.34.88		
4206	1294	Territorio delle 2 Miglia	108	134	00	75	38			
4207	1294	Territorio delle 2 Miglia	108	135	00	00	92			
4208	1294							00.76.30		
4209	1295	Territorio delle 2 Miglia	108	14	00	93	63			
4210	1295	Territorio delle 2 Miglia	89	143	00	40	68			
4211	1295	Territorio delle 2 Miglia	89	144	00	01	16			
4212	1295	Territorio delle 2 Miglia	89	130	00	54	13			
4213	1295	Territorio delle 2 Miglia	89	131	00	01	96			
4214	1295	Territorio delle 2 Miglia	89	132/d	00	05	38			
4215	1295							01.96.94		
4216	1296	Territorio delle 2 Miglia	170	16	00	00	38			
4217	1296	Territorio delle 2 Miglia	170	17	01	26	50			

SERVIZIO URBANISTICO REGIONALE - BARI
REGIONE PUGLIA
Studio M. - Bari

REGIONE PUGLIA - ASSESSORATO AGRICOLTURA E FORESTE
Ufficio Usi Civici
Comune di MARTINA FRANCA - prov. di Taranto

Inventario dei Beni di Uso Civico
Stato Occupatori "1" - Verifica Nucera del 08/07/1959

N. Prog	Num. d' ordine della verifica Nucera	Dati Catastali			Estensione			Sommatoria particelle accorpate	Note della Verifica Nucera	Annotazioni di Inventario
		Contrada	Foglio	Particella	Ha	Are	Ca			
4218	1296	Territorio delle 2 Miglia	170	18	00	00	64			
4219	1296							01.27.52		
4220	1297	Territorio delle 2 Miglia	107	60	00	61	80			
4221	1297	Territorio delle 2 Miglia	107	61	00	01	33			
4222	1297							00.63.13		
4223	1298	Territorio delle 2 Miglia	131	208	00	11	60			
4224	1298	Territorio delle 2 Miglia	131	211	00	01	04			
4225	1298							00.12.64		
4226	1299	Territorio delle 2 Miglia	89	95	00	69	89			
4227	1299	Territorio delle 2 Miglia	89	96	00	01	19			
4228	1299							00.71.08		
4229	1300	Territorio delle 2 Miglia	132	191/a	00	19	45			
4230	1301	Territorio delle 2 Miglia	132	191/b	00	25	89			
4231	1302	Territorio delle 2 Miglia	170	43	00	01	36			
4232	1302	Territorio delle 2 Miglia	151	115	00	38	84			
4233	1302	Territorio delle 2 Miglia	151	80	00	42	25			
4234	1302	Territorio delle 2 Miglia	151	81	00	03	58			
4235	1302	Territorio delle 2 Miglia	170	44	00	87	35			
4236	1302							01.73.38		
4237	1303	Territorio delle 2 Miglia	92	227	00	27	24			
4238	1304	Territorio delle 2 Miglia	88	46	00	42	95			

44l

SERVIZIO URBANISTICO REGIONALE - BARI
REGIONE PUGLIA
Studio M. - Bari

REGIONE PUGLIA - ASSESSORATO AGRICOLTURA E FORESTE
Ufficio Usi Civici
Comune di MARTINA FRANCA - prov. di Taranto

Inventario dei Beni di Uso Civico
Stato Occupatori "1" - Verifica Nucera del 08/07/1959

N. Prog	Num. d'ordine della verifica Nucera	Dati Catastali			Estensione			Sommatoria particelle accorpate	Note della Verifica Nucera	Annotazioni di Inventario
		Contrada	Foglio	Particella	Ha	Are	Ca			
4239	1305	Territorio delle 2 Miglia	136	91	00	01	18			
4240	1305	Territorio delle 2 Miglia	136	92	00	69	00			
4241	1305							00.70.18		
4242	1306	Territorio delle 2 Miglia	89	76	00	00	98			
4243	1306	Territorio delle 2 Miglia	89	77	00	66	39			
4244	1306							00.67.37		
4245	1307	Territorio delle 2 Miglia	151	59	00	61	47			
4246	1308	Territorio delle 2 Miglia	89	68	01	48	55			
4247	1308	Territorio delle 2 Miglia	89	69	00	02	02			
4248	1308	Territorio delle 2 Miglia	89	93	00	00	82			
4249	1308	Territorio delle 2 Miglia	89	94	01	10	61			
4250	1308							02.62.00		
4251	1309	Territorio delle 2 Miglia	130	268	00	05	60			
4252	1309	Territorio delle 2 Miglia	130	299	00	23	17			
4253	1309							00.28.77		
4254	1310	Territorio delle 2 Miglia	65	147	00	00	74			
4255	1310	Territorio delle 2 Miglia	65	148	00	40	76			
4256	1310							00.41.50		
4257	1311	Territorio delle 2 Miglia	96	172	00	80	50			
4258	1311	Territorio delle 2 Miglia	96	173	00	00	69			
4259	1311							00.81.19		

442

SERVIZIO URBANISTICO REGIONALE - BARI
REGIONE PUGLIA
Studio M. - Bari

REGIONE PUGLIA - ASSESSORATO AGRICOLTURA E FORESTE
Ufficio Usi Civici
Comune di MARTINA FRANCA - prov. di Taranto

Inventario dei Beni di Uso Civico
Stato Occupatori "1" - Verifica Nucera del 08/07/1959

N. Prog.	Num. d'ordine della verifica Nucera	Dati Catastali			Estensione			Sommatoria particelle accorpate	Note della Verifica Nucera	Annotazioni di Inventario
		Contrada	Foglio	Particella	Ha	Are	Ca			
4260	1312	Territorio delle 2 Miglia	92	25	00	00	65			
4261	1312	Territorio delle 2 Miglia	92	26	01	00	10			
4262	1312							01.00.75		
4263	1313	Territorio delle 2 Miglia	131	54	00	64	56			
4264	1313	Territorio delle 2 Miglia	170	8	00	59	74			
4265	1313							01.24.30		
4266	1314	Territorio delle 2 Miglia	96	14	01	06	58			
4267	1315	Territorio delle 2 Miglia	172	24	00	00	76			
4268	1315	Territorio delle 2 Miglia	172	25	00	93	95			
4269	1315							00.94.71		
4270	1316	Territorio delle 2 Miglia	65	68/b	00	80	89			
4271	1316	Territorio delle 2 Miglia	65	69	00	00	78			
4272	1316	Territorio delle 2 Miglia	67	1	00	03	94			
4273	1316							00.85.61		
4274	1317	Territorio delle 2 Miglia	68	75	00	00	94			
4275	1317	Territorio delle 2 Miglia	68	76	00	97	00			
4276	1317							00.97.94		
4277	1318	Territorio delle 2 Miglia	60	120	00	01	37			
4278	1318	Territorio delle 2 Miglia	60	121	00	56	37			
4279	1318	Territorio delle 2 Miglia	60	180	00	02	31			
4280	1318	Territorio delle 2 Miglia	60	201	00	01	17			

SERVIZIO URBANISTICO REGIONALE - BARI
REGIONE PUGLIA
Studio M. - Bari

REGIONE PUGLIA - ASSESSORATO AGRICOLTURA E FORESTE
Ufficio Usi Civici
Comune di MARTINA FRANCA - prov. di Taranto

Inventario dei Beni di Uso Civico
Stato Occupatori "1" - Verifica Nucera del 08/07/1959

N. Prog	Num. d' ordine della verifica Nucera	Dati Catastali			Estensione			Sommatoria particelle accorpate	Note della Verifica Nucera	Annotazioni di Inventario
		Contrada	Foglio	Particella	Ha	Are	Ca			
4281	1318	Territorio delle 2 Miglia	60	202	00	45	30			
4282	1318	Territorio delle 2 Miglia	60	203	00	20	54			
4283	1318							01.27.06		
4284	1319	Territorio delle 2 Miglia	91	83	00	65	95			
4285	1320	Territorio delle 2 Miglia	92	92	00	00	60			
4286	1320	Territorio delle 2 Miglia	92	163	00	40	08			
4287	1320							00.40.68		
4288	1321	Territorio delle 2 Miglia	93	71	00	83	34			
4289	1321	Territorio delle 2 Miglia	93	72	00	00	95			
4290	1321							00.84.29		
4291	1322	Territorio delle 2 Miglia	107	132	00	74	22			
4292	1323	Territorio delle 2 Miglia	110	10/b	00	05	49			
4293	1323	Territorio delle 2 Miglia	92	181/a	00	02	00			
4294	1323	Territorio delle 2 Miglia	92	181/c	00	03	90			
4295	1323							00.11.39		
4296	1324	Territorio delle 2 Miglia	130	255	00	05	32			
4297	1325	Territorio delle 2 Miglia	152	55	00	07	18			
4298	1325	Territorio delle 2 Miglia	152	56	01	35	80			
4299	1325	Territorio delle 2 Miglia	152	57	00	53	24			
4300	1325	Territorio delle 2 Miglia	152	58	02	12	41			
4301	1325	Territorio delle 2 Miglia	152	86	00	06	34			

SERVIZIO URBANISTICO REGIONALE - BARI - REGIONE PUGLIA

Studio M. - Bari

444

REGIONE PUGLIA - ASSESSORATO AGRICOLTURA E FORESTE
Ufficio Usi Civici
Comune di MARTINA FRANCA - prov. di Taranto

Inventario dei Beni di Uso Civico
Stato Occupatori "1" - Verifica Nucera del 08/07/1959

N. Prog	Num. d' ordine della verifica Nucera	Dati Catastali			Estensione			Sommatoria particelle accorpate	Note della Verifica Nucera	Annotazioni di Inventario
		Contrada	Foglio	Particella	Ha	Are	Ca			
4302	1325	Territorio delle 2 Miglia	152	87	00	01	82			
4303	1325	Territorio delle 2 Miglia	152	88	00	02	28			
4304	1325	Territorio delle 2 Miglia	152	90	00	43	93			
4305	1325	Territorio delle 2 Miglia	152	91	00	48	61			
4306	1325	Territorio delle 2 Miglia	152	103	02	07	23			
4307	1325	Territorio delle 2 Miglia	152	137	00	06	55			
4308	1325	Territorio delle 2 Miglia	152	165	00	02	40			
4309	1325							07.27.77		
4310	1326	Territorio delle 2 Miglia	128	45	00	00	86			
4311	1326	Territorio delle 2 Miglia	128	49/b	00	07	95			
4312	1326							00.08.81		
4313	1327	Territorio delle 2 Miglia	64	94/d	00	25	35			
4314	1327	Territorio delle 2 Miglia	64	95/a	00	00	50			
4315	1327							00.25.85		
4316	1328	Territorio delle 2 Miglia	61	73	00	13	01			
4317	1328	Territorio delle 2 Miglia	61	74	00	04	97			
4318	1328	Territorio delle 2 Miglia	61	78	00	01	50			
4319	1328	Territorio delle 2 Miglia	61	100	00	00	70			
4320	1328	Territorio delle 2 Miglia	61	77	00	11	80			
4321	1328							00.31.98		
4322	1329	Territorio delle 2 Miglia	65	144/b	00	33	20			

445

SERVIZIO URBANISTICO REGIONALE - BARI
REGIONE PUGLIA
Stadio M. - Bari

REGIONE PUGLIA - ASSESSORATO AGRICOLTURA E FORESTE
Ufficio Usi Civici
Comune di MARTINA FRANCA - prov. di Taranto

Inventario dei Beni di Uso Civico
Stato Occupatori "1" - Verifica Nucera del 08/07/1959

N. Prog	Num. d' ordine della verifica Nucera	Dati Catastali			Estensione			Sommatoria particelle accorpate	Note della Verifica Nucera	Annotazioni di Inventario
		Contrada	Foglio	Particella	Ha	Are	Ca			
4323	1330	Territorio delle 2 Miglia	91	108	00	41	25			
4324	1330	Territorio delle 2 Miglia	91	109	00	01	68			
4325	1330	Territorio delle 2 Miglia	65	82/a	00	03	00			
4326	1330	Territorio delle 2 Miglia	65	152/a	00	17	10			
4327	1330							00.63.03		
4328	1331	Territorio delle 2 Miglia	90	93	00	73	07			
4329	1331	Territorio delle 2 Miglia	90	94	00	00	66			
4330	1331							00.73.73		
4331	1332	Territorio delle 2 Miglia	64	94/a	00	24	55			
4332	1333	Territorio delle 2 Miglia	90	177/b	00	02	40			
4333	1333	Territorio delle 2 Miglia	90	177/a	00	02	30			
4334	1333							00.04.70		
4335	1334	Territorio delle 2 Miglia	112	39	00	02	01			
4336	1334	Territorio delle 2 Miglia	112	40	01	22	80			
4337	1334							01.24.81		
4338	1335	Territorio delle 2 Miglia	112	33	00	01	97			
4339	1335	Territorio delle 2 Miglia	112	34	00	71	86			
4340	1335	Territorio delle 2 Miglia	111	77	00	61	60			
4341	1335	Territorio delle 2 Miglia	111	213	00	41	15			
4342	1335	Territorio delle 2 Miglia	110	195	00	01	30			
4343	1335	Territorio delle 2 Miglia	110	196	00	53	95			

GUG

SERVIZIO URBANISTICO REGIONALE - BARI
REGIONE PUGLIA
Bari

REGIONE PUGLIA - ASSESSORATO AGRICOLTURA E FORESTE
Ufficio Usi Civici
Comune di MARTINA FRANCA - prov. di Taranto

Inventario dei Beni di Uso Civico
Stato Occupatori "1" - Verifica Nucera del 08/07/1959

N. Prog	Num. d' ordine della verifica Nucera	Dati Catastali			Estensione			Sommatoria particelle accorpate	Note della Verifica Nucera	Annotazioni di Inventario
		Contrada	Foglio	Particella	Ha	Are	Ca			
4344	1335	Territorio delle 2 Miglia	110	197/b	00	39	80			
4345	1335	Territorio delle 2 Miglia	91	39	01	12	07			
4346	1335	Territorio delle 2 Miglia	91	40	00	01	28			
4347	1335							03.84.98		
4348	1336	Territorio delle 2 Miglia	89	133/a	00	26	60			
4349	1337	Territorio delle 2 Miglia	64	94/c	00	21	40			(grafia incerta sullo Stato: 94/c o 94/e ???)
4350	1338	Territorio delle 2 Miglia	64	94/b	00	21	60			
4351	1338	Territorio delle 2 Miglia	64	94/e	00	00	30			(grafia incerta sullo Stato: 94/e o 94/c ???)
4352	1338							00.21.90		
4353	1339	Territorio delle 2 Miglia	89	187	00	55	35			
4354	1339	Territorio delle 2 Miglia	89	188	00	00	60			
4355	1339							00.55.95		
4356	1340	Territorio delle 2 Miglia	66	30	00	00	93			
4357	1340	Territorio delle 2 Miglia	66	31	01	11	42			
4358	1340							01.12.35		
4359	1341	Territorio delle 2 Miglia	96	15	00	01	75			
4360	1341	Territorio delle 2 Miglia	96	16	01	34	10			
4361	1341	Territorio delle 2 Miglia	89	120	00	70	60			
4362	1341	Territorio delle 2 Miglia	89	121	00	01	14			
4363	1341							02.07.59		
4364	1342	Territorio delle 2 Miglia	107	87	02	51	90			

447

SERVIZIO URBANISTICO REGIONALE - BARI
REGIONE PUGLIA
Settore M. - Bari

REGIONE PUGLIA - ASSESSORATO AGRICOLTURA E FORESTE
Ufficio Usi Civici
Comune di MARTINA FRANCA - prov. di Taranto

Inventario dei Beni di Uso Civico
Stato Occupatori "1" - Verifica Nucera del 08/07/1959

N. Prog	Num. d' ordine della verifica Nucera	Dati Catastali			Estensione			Sommatoria particelle accorpate	Note della Verifica Nucera	Annotazioni di Inventario
		Contrada	Foglio	Particella	Ha	Are	Ca			
4365	1342	Territorio delle 2 Miglia	107	88	00	00	72			
4366	1342	Territorio delle 2 Miglia	107	89	00	03	27			
4367	1342	Territorio delle 2 Miglia	107	109	00	01	88			
4368	1342	Territorio delle 2 Miglia	107	84/b	00	23	80			
4369	1342	Territorio delle 2 Miglia	107	107/b	05	54	33			
4370	1342							08.35.90		
4371	1343	Territorio delle 2 Miglia	135	103	00	00	80			
4372	1343	Territorio delle 2 Miglia	135	104	00	89	79			
4373	1343							00.90.59		
4374	1344	Territorio delle 2 Miglia	90	176/b	00	08	00			
4375	1344	Territorio delle 2 Miglia	90	181	00	03	15			
4376	1344							00.11.15		
4377	1345	Territorio delle 2 Miglia	107	106/b	00	10	27			
4378	1345	Territorio delle 2 Miglia	107	107/c	00	09	85			
4379	1345	Territorio delle 2 Miglia	107	27	00	77	90			
4380	1345	Territorio delle 2 Miglia	107	28	00	00	71			
4381	1345	Territorio delle 2 Miglia	107	101	04	22	40			
4382	1345	Territorio delle 2 Miglia	107	102	11	77	91			
4383	1345	Territorio delle 2 Miglia	107	103	00	53	87			
4384	1345	Territorio delle 2 Miglia	107	104/b	00	26	61			
4385	1345	Territorio delle 2 Miglia	107	107/c	04	70	50			

448

SERVIZIO URBANISTICO REGIONALE - BARI
REGIONE PUGLIA
COM. - Bari

REGIONE PUGLIA - ASSESSORATO AGRICOLTURA E FORESTE
Ufficio Usi Civici
Comune di MARTINA FRANCA - prov. di Taranto

Inventario dei Beni di Uso Civico
Stato Occupatori "1" - Verifica Nucera del 08/07/1959

N. Prog	Num. d' ordine della verifica Nucera	Dati Catastali			Estensione			Sommatoria particelle accorpate	Note della Verifica Nucera	Annotazioni di Inventario
		Contrada	Foglio	Particella	Ha	Are	Ca			
4386	1345	Territorio delle 2 Miglia	107	107/d	00	29	90			
4387	1345	Territorio delle 2 Miglia	107	124	01	63	40			
4388	1345	Territorio delle 2 Miglia	107	125	00	56	04			
4389	1345	Territorio delle 2 Miglia	107	106/a	03	73	68			
4390	1345	Territorio delle 2 Miglia	107	127	00	00	39			
4391	1345	Territorio delle 2 Miglia	126	22	00	00	35			
4392	1345	Territorio delle 2 Miglia	126	23/a	00	62	84			
4393	1345	Territorio delle 2 Miglia	126	25	02	49	05			
4394	1345							31.85.67		
4395	1346	Territorio delle 2 Miglia	135	37	00	00	76			
4396	1346	Territorio delle 2 Miglia	135	38	00	40	65			
4397	1346							00.41.41		
4398	1347	Territorio delle 2 Miglia	132	82	00	28	28			
4399	1347	Territorio delle 2 Miglia	132	93	00	06	75			
4400	1347							00.35.03		
4401	1348	Territorio delle 2 Miglia	61	95/b	00	31	20			
4402	1348	Territorio delle 2 Miglia	61	95/c	00	22	55			(grafia incerta sullo Stato: 94/c o 94/e ???)
4403	1348	Territorio delle 2 Miglia	130	23	00	40	25			
4404	1348	Territorio delle 2 Miglia	130	81	00	81	04			
4405	1348	Territorio delle 2 Miglia	130	82	00	00	50			
4406	1348							01.75.54		

449

SERVIZIO URBANISTICO REGIONALE BARI
REGIONE PUGLIA
Giunta M. - Bari

REGIONE PUGLIA - ASSESSORATO AGRICOLTURA E FORESTE
Ufficio Usi Civici
Comune di MARTINA FRANCA - prov. di Taranto

Inventario dei Beni di Uso Civico
Stato Occupatori "1" - Verifica Nucera del 08/07/1959

N. Prog	Num. d' ordine della verifica Nucera	Dati Catastali			Estensione			Sommatoria particelle accorpate	Note della Verifica Nucera	Annotazioni di Inventario
		Contrada	Foglio	Particella	Ha	Are	Ca			
4407	1349	Territorio delle 2 Miglia	130	79/c	00	40	26			
4408	1349	Territorio delle 2 Miglia	130	24	00	43	53			
4409	1349	Territorio delle 2 Miglia	61	32/a	00	00	63			
4410	1349	Territorio delle 2 Miglia	61	95/c	00	00	33			
4411	1349	Territorio delle 2 Miglia	61	95/f	00	52	98			
4412	1349							01.37.73		
4413	1350	Territorio delle 2 Miglia	130	99/a	00	00	83			
4414	1350	Territorio delle 2 Miglia	130	99/c	00	58	47			
4415	1350							00.59.30		
4416	1351	Territorio delle 2 Miglia	153	1	00	03	34			
4417	1351	Territorio delle 2 Miglia	152	27	00	14	40			
4418	1351	Territorio delle 2 Miglia	152	28	00	01	19			
4419	1351	Territorio delle 2 Miglia	152	147	00	65	07			
4420	1351	Territorio delle 2 Miglia	130	79/b	00	54	19			
4421	1351	Territorio delle 2 Miglia	130	21	00	29	60			
4422	1351	Territorio delle 2 Miglia	61	95/a	00	53	69			
4423	1351	Territorio delle 2 Miglia	61	94	00	00	87			
4424	1351							02.22.35		
4425	1352	Territorio delle 2 Miglia	61	95/d	00	00	27			
4426	1352	Territorio delle 2 Miglia	61	95/g	00	52	73			
4427	1352	Territorio delle 2 Miglia	61	32/b	00	00	63			

450

SERVIZIO URBANISTICO REGIONALE - BARI
REGIONE PUGLIA
Studio M. Bari

REGIONE PUGLIA - ASSESSORATO AGRICOLTURA E FORESTE
Ufficio Usi Civici
Comune di MARTINA FRANCA - prov. di Taranto

Inventario dei Beni di Uso Civico
Stato Occupatori "1" - Verifica Nucera del 08/07/1959

N. Prog	Num. d' ordine della verifica Nucera	Dati Catastali			Estensione			Sommatoria particelle accorpate	Note della Verifica Nucera	Annotazioni di Inventario
		Contrada	Foglio	Particella	Ha	Are	Ca			
4428	1352	Territorio delle 2 Miglia	130	80	00	09	08			
4429	1352	Territorio delle 2 Miglia	130	79/a	00	73	75			
4430	1352							01.36.46		
4431	1353	Territorio delle 2 Miglia	89	185	00	80	19			
4432	1353	Territorio delle 2 Miglia	89	173	00	17	26			
4433	1353	Territorio delle 2 Miglia	89	186/b	00	00	46			
4434	1353	Territorio delle 2 Miglia	89	173/b	00	15	43			
4435	1353							01.13.34		
4436	1354	Territorio delle 2 Miglia	89	234	00	00	71			
4437	1354	Territorio delle 2 Miglia	89	235	00	44	52			
4438	1354	Territorio delle 2 Miglia	88	41	00	00	59			
4439	1354	Territorio delle 2 Miglia	88	42	00	95	74			
4440	1354	Territorio delle 2 Miglia	88	165	00	40	03			
4441	1354							01.81.59		
4442	1355	Territorio delle 2 Miglia	88	44	01	22	94			
4443	1355	Territorio delle 2 Miglia	88	45	00	02	89			
4444	1355							01.25.83		
4445	1356	Territorio delle 2 Miglia	170	48	00	00	81			
4446	1356	Territorio delle 2 Miglia	170	49	00	00	78			
4447	1356	Territorio delle 2 Miglia	170	50	00	81	13			
4448	1356							00.82.72		

452

SERVIZIO URBANISTICO REGIONALE - BARI
REGIONE PUGLIA
Ettore M. - Bari

REGIONE PUGLIA - ASSESSORATO AGRICOLTURA E FORESTE
Ufficio Usi Civici
Comune di MARTINA FRANCA - prov. di Taranto

Inventario dei Beni di Uso Civico
Stato Occupatori "1" - Verifica Nucera del 08/07/1959

N. Prog	Num. d' ordine della verifica Nucera	Dati Catastali			Estensione			Sommatoria particelle accorpate	Note della Verifica Nucera	Annotazioni di Inventario
		Contrada	Foglio	Particella	Ha	Are	Ca			
4449	1357	Territorio delle 2 Miglia	134	35	00	00	73			
4450	1357	Territorio delle 2 Miglia	134	36	00	69	53			
4451	1357							00.70.26		
4452	1358	Territorio delle 2 Miglia	109	35	00	00	98			
4453	1358	Territorio delle 2 Miglia	109	147	00	66	27			
4454	1358							00.67.23		
4455	1359	Territorio delle 2 Miglia	109	167	00	70	22			
4456	1360	Territorio delle 2 Miglia	67	187	00	39	55			
4457	1360	Territorio delle 2 Miglia	67	263	00	37	77			
4458	1360							00.77.32		
4459	1361	Territorio delle 2 Miglia	93	31	00	60	88			
4460	1361	Territorio delle 2 Miglia	93	158	00	00	40			
4461	1361							00.61.28		
4462	1362	Territorio delle 2 Miglia	86	15/a	00	53	30			
4463	1362	Territorio delle 2 Miglia	86	14	00	02	19			
4464	1362	Territorio delle 2 Miglia	86	15/b	00	44	87			
4465	1362							01.00.36		
4466	1363	Territorio delle 2 Miglia	151	125	00	42	80			
4467	1363	Territorio delle 2 Miglia	151	126	00	01	28			
4468	1363							00.44.08		
4469	1364	Territorio delle 2 Miglia	134	151	00	43	06			

452

SERVIZIO URBANISTICO REGIONALE - BARI
REGIONE PUGLIA

REGIONE PUGLIA - ASSESSORATO AGRICOLTURA E FORESTE
Ufficio Usi Civici
Comune di MARTINA FRANCA - prov. di Taranto

Inventario dei Beni di Uso Civico
Stato Occupatori "1" - Verifica Nucera del 08/07/1959

N. Prog	Num. d' ordine della verifica Nucera	Dati Catastali			Estensione			Sommatoria particelle accorpate	Note della Verifica Nucera	Annotazioni di Inventario
		Contrada	Foglio	Particella	Ha	Are	Ca			
4470	1364	Territorio delle 2 Miglia	134	152/a	00	06	91			
4471	1364	Territorio delle 2 Miglia	134	153	00	16	13			
4472	1364	Territorio delle 2 Miglia	134	154/a	00	01	66			
4473	1364							00.67.76		
4474	1365	Territorio delle 2 Miglia	151	82	00	44	93			
4475	1365	Territorio delle 2 Miglia	151	83	00	00	69			
4476	1365							00.45.62		
4477	1366	Territorio delle 2 Miglia	130	170	01	20	81			
4478	1366	Territorio delle 2 Miglia	134	6	00	01	52			
4479	1366	Territorio delle 2 Miglia	134	7	00	80	48			
4480	1366	Territorio delle 2 Miglia	131	157	00	24	13			
4481	1366	Territorio delle 2 Miglia	127	1	01	07	09			
4482	1366	Territorio delle 2 Miglia	127	2	00	01	63			
4483	1366							03.35.66		
4484	1367	Territorio delle 2 Miglia	111	153	00	01	65			
4485	1367	Territorio delle 2 Miglia	111	154	00	83	77			
4486	1367	Territorio delle 2 Miglia	111	122	00	00	51			
4487	1367	Territorio delle 2 Miglia	111	123	00	24	92			
4488	1367	Territorio delle 2 Miglia	111	157	00	00	38			
4489	1367	Territorio delle 2 Miglia	111	158	00	48	19			
4490	1367							01.59.42		

SERVIZIO URBANISTICO REGIONALE - BARI
REGIONE PUGLIA
Studio M. - Bari

REGIONE PUGLIA - ASSESSORATO AGRICOLTURA E FORESTE
Ufficio Usi Civici
Comune di MARTINA FRANCA - prov. di Taranto

Inventario dei Beni di Uso Civico
Stato Occupatori "1" - Verifica Nucera del 08/07/1959

N. Prog	Num. d' ordine della verifica Nucera	Dati Catastali			Estensione			Sommatoria particelle accorpate	Note della Verifica Nucera	Annotazioni di Inventario
		Contrada	Foglio	Particella	Ha	Are	Ca			
4491	1368	Territorio delle 2 Miglia	131	142	00	48	13			
4492	1368	Territorio delle 2 Miglia	131	218	00	15	08			
4493	1368	Territorio delle 2 Miglia	131	217	00	05	84			
4494	1368							00.69.05		
4495	1369	Territorio delle 2 Miglia	130	156/b	00	04	45			
4496	1369	Territorio delle 2 Miglia	130	159/b	00	01	80			
4497	1369	Territorio delle 2 Miglia	130	295/b	00	04	46			
4498	1369	Territorio delle 2 Miglia	130	296	00	06	40			
4499	1369							00.17.11		
4500	1370	Territorio delle 2 Miglia	58	88	00	27	18			
4501	1370	Territorio delle 2 Miglia	58	89	00	38	10			
4502	1370	Territorio delle 2 Miglia	88	1	01	22	80			
4503	1370	Territorio delle 2 Miglia	88	2	00	01	54			
4504	1370							01.89.62		
4505	1371	Territorio delle 2 Miglia	109	41	00	00	88			
4506	1371	Territorio delle 2 Miglia	109	74	00	03	09			
4507	1371	Territorio delle 2 Miglia	109	40	00	53	71			
4508	1371	Territorio delle 2 Miglia	109	73	01	14	34			
4509	1371							01.72.02		
4510	1372	Territorio delle 2 Miglia	108	37	00	06	84			
4511	1372	Territorio delle 2 Miglia	108	38	00	23	22			

454

SERVIZIO URBANISTICO REGIONALE - BARI
REGIONE PUGLIA
Claudio M. - Bari

REGIONE PUGLIA - ASSESSORATO AGRICOLTURA E FORESTE
Ufficio Usi Civici
Comune di MARTINA FRANCA - prov. di Taranto

Inventario dei Beni di Uso Civico
Stato Occupatori "1" - Verifica Nucera del 08/07/1959

N. Prog	Num. d' ordine della verifica Nucera	Dati Catastali			Estensione			Sommatoria particelle accorpate	Note della Verifica Nucera	Annotazioni di Inventario
		Contrada	Foglio	Particella	Ha	Are	Ca			
4512	1372							00.30.06		
4513	1373	Territorio delle 2 Miglia	108	131	00	43	93			
4514	1373	Territorio delle 2 Miglia	108	150/a	00	00	23			
4515	1373							00.44.16		
4516	1374	Territorio delle 2 Miglia	130	222	00	39	54			
4517	1375	Territorio delle 2 Miglia	89	122	01	06	33			
4518	1376	Territorio delle 2 Miglia	89	179/a	00	43	21			
4519	1376	Territorio delle 2 Miglia	89	180	00	00	64			
4520	1376							00.43.85		
4521	1377	Territorio delle 2 Miglia	108	124/a	00	22	67			
4522	1377	Territorio delle 2 Miglia	108	124/b	00	25	70			
4523	1377							00.48.37		
4524	1378	Territorio delle 2 Miglia	93	3	00	00	80			
4525	1378	Territorio delle 2 Miglia	93	4	00	80	93			
4526	1378							00.81.73		
4527	1379	Territorio delle 2 Miglia	130	123	00	01	37			
4528	1380	Territorio delle 2 Miglia	107	67	00	60	60			
4529	1380	Territorio delle 2 Miglia	107	68	00	00	03			
4530	1380							00.60.63		
4531	1381	Territorio delle 2 Miglia	133	41/a	00	01	30			
4532	1381	Territorio delle 2 Miglia	133	42/a	00	12	61			

455

SERVIZIO URBANISTICO REGIONALE - BARI
REGIONE PUGLIA
Stadio M. - Bari

REGIONE PUGLIA - ASSESSORATO AGRICOLTURA E FORESTE
Ufficio Usi Civici
Comune di MARTINA FRANCA - prov. di Taranto

Inventario dei Beni di Uso Civico
Stato Occupatori "1" - Verifica Nucera del 08/07/1959

N. Prog	Num. d' ordine della verifica Nucera	Dati Catastali			Estensione			Sommatoria particelle accorpate	Note della Verifica Nucera	Annotazioni di Inventario
		Contrada	Foglio	Particella	Ha	Are	Ca			
4533	1381							00.13.91		
4534	1382	Territorio delle 2 Miglia	127	159	01	42	93			
4535	1382	Territorio delle 2 Miglia	127	160	00	01	26			
4536	1382							01.44.19		
4537	1383	Territorio delle 2 Miglia	91	58	00	39	15			
4538	1384	Territorio delle 2 Miglia	134	44	00	00	84			
4539	1384	Territorio delle 2 Miglia	134	45/b	00	93	40			
4540	1384							00.94.24		
4541	1385	Territorio delle 2 Miglia	133	42/c	00	15	09			
4542	1386	Territorio delle 2 Miglia	59	33	00	79	70			
4543	1386	Territorio delle 2 Miglia	59	57	00	71	40			
4544	1386							01.51.10		
4545	1387	Territorio delle 2 Miglia	89	67	00	00	99			
4546	1387	Territorio delle 2 Miglia	89	226	00	42	18			
4547	1387							00.43.17		
4548	1388	Territorio delle 2 Miglia	130	115	00	00	24			
4549	1388	Territorio delle 2 Miglia	130	120	00	00	61			
4550	1388	Territorio delle 2 Miglia	130	114	00	23	66			
4551	1388	Territorio delle 2 Miglia	130	122	00	70	99			
4552	1388							00.95.50		
4553	1389	Territorio delle 2 Miglia	130	121	00	00	52			

456



REGIONE PUGLIA - ASSESSORATO AGRICOLTURA E FORESTE
Ufficio Usi Civici
Comune di MARTINA FRANCA - prov. di Taranto

Inventario dei Beni di Uso Civico
Stato Occupatori "1" - Verifica Nucera del 08/07/1959

N. Prog	Num. d' ordine della verifica Nucera	Dati Catastali			Estensione			Sommatoria particelle accorpate	Note della Verifica Nucera	Annotazioni di Inventario
		Contrada	Foglio	Particella	Ha	Are	Ca			
4554	1389	Territorio delle 2 Miglia	130	124	00	66	79			
4555	1389	Territorio delle 2 Miglia	130	265	00	49	70			
4556	1389	Territorio delle 2 Miglia	130	116	00	84	02			
4557	1389	Territorio delle 2 Miglia	130	117	00	00	94			
4558	1389	Territorio delle 2 Miglia	130	118	00	00	97			
4559	1389							02.02.94		
4560	1390	Territorio delle 2 Miglia	130	242	00	32	95			
4561	1391	Territorio delle 2 Miglia	96	175/d	00	24	22			
4562	1392	Territorio delle 2 Miglia	110	111	00	01	95			
4563	1392	Territorio delle 2 Miglia	110	113	00	01	10			
4564	1392	Territorio delle 2 Miglia	110	112	00	71	05			
4565	1392							00.74.10		
4566	1393	Territorio delle 2 Miglia	111	135	00	52	28			
4567	1394	Territorio delle 2 Miglia	96	174/b	00	00	30			
4568	1394	Territorio delle 2 Miglia	96	175/a	00	25	76			
4569	1394	Territorio delle 2 Miglia	96	174/c	00	00	60			
4570	1394	Territorio delle 2 Miglia	96	175/b	00	24	22			
4571	1394							00.50.88		
4572	1395	Territorio delle 2 Miglia	93	108	00	75	38			
4573	1396	Territorio delle 2 Miglia	153	114	00	47	34			
4574	1396	Territorio delle 2 Miglia	153	119	01	11	70			

457

SERVIZIO URBANISTICO REGIONALE - BARI
REGIONE PUGLIA
Studio M...

REGIONE PUGLIA - ASSESSORATO AGRICOLTURA E FORESTE
Ufficio Usi Civici
Comune di MARTINA FRANCA - prov. di Taranto

Inventario dei Beni di Uso Civico
Stato Occupatori "1" - Verifica Nucera del 08/07/1959

N. Prog	Num. d' ordine della verifica Nucera	Dati Catastali			Estensione			Sommatoria particelle accorpate	Note della Verifica Nucera	Annotazioni di Inventario
		Contrada	Foglio	Particella	Ha	Are	Ca			
4575	1396	Territorio delle 2 Miglia	153	147	00	06	40			
4576	1396							01.65.44		
4577	1397	Territorio delle 2 Miglia	96	67	00	01	42			
4578	1397	Territorio delle 2 Miglia	96	68	01	00	16			
4579	1397							01.01.58		
4580	1398	Territorio delle 2 Miglia	150	177	00	02	80			
4581	1399	Territorio delle 2 Miglia	96	174/a	00	00	22			
4582	1399	Territorio delle 2 Miglia	96	175/c	00	23	86			
4583	1399							00.24.08		
4584	1400	Territorio delle 2 Miglia	69	59	00	95	21			
4585	1400	Territorio delle 2 Miglia	69	60	00	00	76			
4586	1400							00.95.97		
4587	1401	Territorio delle 2 Miglia	127	37	00	84	20			
4588	1401	Territorio delle 2 Miglia	127	38	00	01	84			
4589	1401							00.86.04		
4590	1402	Territorio delle 2 Miglia	133	16	00	46	46			
4591	1403	Territorio delle 2 Miglia	132	301	00	16	60			
4592	1405	Territorio delle 2 Miglia	132	197	00	15	32			Sullo Stato Nucera vi è un salto nella num.ne dei progressivi
4593	1406	Territorio delle 2 Miglia	90	304	00	00	80			
4594	1406	Territorio delle 2 Miglia	90	305	00	15	68			
4595	1406							00.16.48		

SERVIZIO URBANISTICO REGIONALE - BARI
REGIONE PUGLIA

458

Studio M. - Bari

REGIONE PUGLIA - ASSESSORATO AGRICOLTURA E FORESTE
Ufficio Usi Civici
Comune di MARTINA FRANCA - prov. di Taranto

Inventario dei Beni di Uso Civico
Stato Occupatori "1" - Verifica Nucera del 08/07/1959

N. Prog	Num. d' ordine della verifica Nucera	Dati Catastali			Estensione			Sommatoria particelle accorpate	Note della Verifica Nucera	Annotazioni di Inventario
		Contrada	Foglio	Particella	Ha	Are	Ca			
4596	1407	Territorio delle 2 Miglia	127	122	00	00	75			
4597	1407	Territorio delle 2 Miglia	127	123	00	87	60			
4598	1407							00.88.35		
4599	1408	Territorio delle 2 Miglia	171	52	00	01	48			
4600	1408	Territorio delle 2 Miglia	171	53	00	00	76			
4601	1408	Territorio delle 2 Miglia	171	54	01	43	22			
4602	1408							01.45.46		
4603	1409	Territorio delle 2 Miglia	90	51	00	00	35			
4604	1409	Territorio delle 2 Miglia	90	52	00	15	68			
4605	1409							00.16.03		
4606	1410	Territorio delle 2 Miglia	90	149/f	00	04	11			
4607	1410	Territorio delle 2 Miglia	90	152/b	00	09	04			
4608	1410	Territorio delle 2 Miglia	90	149/c	00	12	68			
4609	1410							00.25.83		
4610	1410/1	Territorio delle 2 Miglia	90	143/b	00	14	17			
4611	1411	Territorio delle 2 Miglia	90	150/c	00	00	20			
4612	1411	Territorio delle 2 Miglia	90	149/b	00	14	84			
4613	1411	Territorio delle 2 Miglia	90	149/c	00	00	29			
4614	1411	Territorio delle 2 Miglia	107	134/a	00	19	20			
4615	1411							00.34.53		
4616	1412	Territorio delle 2 Miglia	107	134/b	00	15	96			

459

SERVIZIO URBANISTICO REGIONALE BARI - REGIONE PUGLIA Studio M. - Bari

REGIONE PUGLIA - ASSESSORATO AGRICOLTURA E FORESTE
Ufficio Usi Civici
Comune di MARTINA FRANCA - prov. di Taranto

Inventario dei Beni di Uso Civico
Stato Occupatori "1" - Verifica Nucera del 08/07/1959

N. Prog	Num. d' ordine della verifica Nucera	Dati Catastali			Estensione			Sommatoria particelle accorpate	Note della Verifica Nucera	Annotazioni di Inventario
		Contrada	Foglio	Particella	Ha	Are	Ca			
4617	1412	Territorio delle 2 Miglia	107	11/a	00	00	02			
4618	1412	Territorio delle 2 Miglia	90	149/d	00	05	36			
4619	1412	Territorio delle 2 Miglia	90	152/a	00	04	01			
4620	1412							00.25.35		
4621	1413	Territorio delle 2 Miglia	127	91	00	01	34			
4622	1413	Territorio delle 2 Miglia	127	92	00	98	64			
4623	1413							00.99.98		
4624	1414	Territorio delle 2 Miglia	131	169	00	65	78			
4625	1414	Territorio delle 2 Miglia	63	26	00	24	08			
4626	1414	Territorio delle 2 Miglia	63	119	00	09	44			
4627	1414							00.99.30		
4628	1413/1	Territorio delle 2 Miglia	131	84	01	29	60			(Termine delle "Occupazioni risalenti al 1500")
4629	1414/1	Territorio delle 2 Miglia	111	57	00	00	80			
4630	1414/1	Territorio delle 2 Miglia	111	58	00	55	37			
4631	1414/1							00.56.17		
4632	1415	Territorio delle 2 Miglia	172	40	00	00	94			
4633	1415	Territorio delle 2 Miglia	172	41	00	66	79			
4634	1415							00.67.73		
4635	1416	Territorio delle 2 Miglia	172	71	00	57	22			
4636	1416	Territorio delle 2 Miglia	172	72	00	00	44			
4637	1416	Territorio delle 2 Miglia	172	74	00	01	35			

460

SERVIZIO URBANISTICO REGIONALE - SARI - REGIONE PUGLIA

REGIONE PUGLIA - ASSESSORATO AGRICOLTURA E FORESTE
Ufficio Usi Civici
Comune di MARTINA FRANCA - prov. di Taranto

Inventario dei Beni di Uso Civico
Stato Occupatori "1" - Verifica Nucera del 08/07/1959

N. Prog	Num. d' ordine della verifica Nucera	Dati Catastali			Estensione			Sommatoria particelle accorpate	Note della Verifica Nucera	Annotazioni di Inventario
		Contrada	Foglio	Particella	Ha	Are	Ca			
4638	1416	Territorio delle 2 Miglia	172	75	00	90	40			
4639	1416							01.49.41		
4640	1417	Territorio delle 2 Miglia	131	60	01	03	25			
4641	1418	Territorio delle 2 Miglia	133	30	00	01	38			
4642	1418	Territorio delle 2 Miglia	133	31	01	01	87			
4643	1418							01.03.25		
4644	1419	Territorio delle 2 Miglia	68	96	00	85	78			
4645	1419	Territorio delle 2 Miglia	68	97	00	00	86			
4646	1419							00.86.64		
4647	1420	Territorio delle 2 Miglia	111	55	00	01	03			
4648	1420	Territorio delle 2 Miglia	111	56	00	79	88			
4649	1420	Territorio delle 2 Miglia	92	109	00	52	43			
4650	1420	Territorio delle 2 Miglia	92	110	00	01	20			
4651	1420	Territorio delle 2 Miglia	92	236	00	74	86			
4652	1420	Territorio delle 2 Miglia	92	237	00	39	88			
4653	1420							02.49.26		
4654	1421	Territorio delle 2 Miglia	90	203	00	20	45			
4655	1421	Territorio delle 2 Miglia	90	182	00	03	00			
4656	1421	Territorio delle 2 Miglia	90	13	00	05	02			
4657	1421	Territorio delle 2 Miglia	90	15	00	04	68			
4658	1421	Territorio delle 2 Miglia	90	259	00	02	60			

461

SERVIZIO URBANISTICO REGIONALE - BARI
REGIONE PUGLIA
Giulio M. - Bari

REGIONE PUGLIA - ASSESSORATO AGRICOLTURA E FORESTE
Ufficio Usi Civici
Comune di MARTINA FRANCA - prov. di Taranto

Inventario dei Beni di Uso Civico
Stato Occupatori "1" - Verifica Nucera del 08/07/1959

N. Prog	Num. d' ordine della verifica Nucera	Dati Catastali			Estensione			Sommatoria particelle accorpate	Note della Verifica Nucera	Annotazioni di Inventario
		Contrada	Foglio	Particella	Ha	Are	Ca			
4659	1421	Territorio delle 2 Miglia	90	260	00	01	20			
4660	1421							00.36.95		
4661	1422	Territorio delle 2 Miglia	111	7	00	01	23			
4662	1422	Territorio delle 2 Miglia	111	9	00	98	63			
4663	1422							00.99.86		
4664	1423	Territorio delle 2 Miglia	173	32	00	61	20			
4665	1423	Territorio delle 2 Miglia	173	33	00	01	51			
4666	1423							00.62.71		
4667	1424	Territorio delle 2 Miglia	60	16	00	01	14			
4668	1424	Territorio delle 2 Miglia	60	17	00	88	10			
4669	1424							00.89.24		
4670	1425	Territorio delle 2 Miglia	150	16	00	75	35			
4671	1425	Territorio delle 2 Miglia	150	17	00	00	70			
4672	1425	Territorio delle 2 Miglia	150	205	00	03	75			
4673	1425	Territorio delle 2 Miglia	150	93	00	00	75			
4674	1425	Territorio delle 2 Miglia	150	97	00	00	39			
4675	1425	Territorio delle 2 Miglia	150	92	00	71	94			
4676	1425	Territorio delle 2 Miglia	150	96	00	63	17			
4677	1425							02.16.05		
4678	1426	Territorio delle 2 Miglia	125	48	00	93	88			
4679	1426	Territorio delle 2 Miglia	125	49	00	39	88			

462

SERVIZIO URBANISTICO REGIONALE - BARI
REGIONE PUGLIA
Studio M. - Bat

REGIONE PUGLIA - ASSESSORATO AGRICOLTURA E FORESTE
Ufficio Usi Civici
Comune di MARTINA FRANCA - prov. di Taranto

Inventario dei Beni di Uso Civico
Stato Occupatori "1" - Verifica Nucera del 08/07/1959

N. Prog	Num. d' ordine della verifica Nucera	Dati Catastali			Estensione			Sommatoria particelle accorpate	Note della Verifica Nucera	Annotazioni di Inventario
		Contrada	Foglio	Particella	Ha	Are	Ca			
4680	1426	Territorio delle 2 Miglia	125	26	00	01	18			
4681	1426	Territorio delle 2 Miglia	125	27	00	01	24			
4682	1426	Territorio delle 2 Miglia	125	28	00	72	34			
4683	1426	Territorio delle 2 Miglia	125	29	00	01	21			
4684	1426	Territorio delle 2 Miglia	125	45	11	53	30			
4685	1426	Territorio delle 2 Miglia	125	46	00	00	40			
4686	1426	Territorio delle 2 Miglia	125	51	00	04	90			
4687	1426	Territorio delle 2 Miglia	125	50	00	33	86			
4688	1426	Territorio delle 2 Miglia	125	68	00	00	64			
4689	1426	Territorio delle 2 Miglia	125	69	00	47	05			
4690	1426	Territorio delle 2 Miglia	125	70	00	01	40			
4691	1426	Territorio delle 2 Miglia	125	71	00	00	34			
4692	1426	Territorio delle 2 Miglia	125	72	00	20	84			
4693	1426	Territorio delle 2 Miglia	125	90	01	08	38			
4694	1426	Territorio delle 2 Miglia	125	91	00	00	39			
4695	1426	Territorio delle 2 Miglia	125	93	00	01	82			
4696	1426	Territorio delle 2 Miglia	125	94	01	50	80			
4697	1426							17.33.83		
4698	1427	Territorio delle 2 Miglia	131	153	00	30	36			
4699	1427	Territorio delle 2 Miglia	131	154	00	03	83			
4700	1427							00.34.19		

463



REGIONE PUGLIA - ASSESSORATO AGRICOLTURA E FORESTE
Ufficio Usi Civici
Comune di MARTINA FRANCA - prov. di Taranto

Inventario dei Beni di Uso Civico
Stato Occupatori "1" - Verifica Nucera del 08/07/1959

N. Prog	Num. d' ordine della verifica Nucera	Dati Catastali			Estensione			Sommatoria particelle accorpate	Note della Verifica Nucera	Annotazioni di Inventario
		Contrada	Foglio	Particella	Ha	Are	Ca			
4701	1428	Territorio delle 2 Miglia	91	55	00	31	87			
4702	1428	Territorio delle 2 Miglia	67	15	00	01	61			
4703	1428	Territorio delle 2 Miglia	67	16	00	97	66			
4704	1428							01.31.14		
4705	1429	Territorio delle 2 Miglia	93	55	00	48	34			
4706	1429	Territorio delle 2 Miglia	93	56	00	33	50			
4707	1429	Territorio delle 2 Miglia	93	94	00	79	40			
4708	1429	Territorio delle 2 Miglia	93	145	00	15	38			
4709	1429							01.76.62		
4710	1430	Territorio delle 2 Miglia	67	120	00	00	99			
4711	1430	Territorio delle 2 Miglia	67	121	00	97	04			
4712	1430							00.98.03		
4713	1431	Territorio delle 2 Miglia	93	83	00	00	94			
4714	1431	Territorio delle 2 Miglia	93	84	00	66	17			
4715	1431							00.67.11		
4716	1432	Territorio delle 2 Miglia	90	42	00	01	33			
4717	1432	Territorio delle 2 Miglia	90	43	00	76	68			
4718	1432							00.78.01		
4719	1433	Territorio delle 2 Miglia	152	122	00	77	30			
4720	1433	Territorio delle 2 Miglia	152	123	00	01	39			
4721	1433							00.78.69		

464



REGIONE PUGLIA - ASSESSORATO AGRICOLTURA E FORESTE
Ufficio Usi Civici
Comune di MARTINA FRANCA - prov. di Taranto

Inventario dei Beni di Uso Civico
Stato Occupatori "1" - Verifica Nucera del 08/07/1959

N. Prog	Num. d' ordine della verifica Nucera	Dati Catastali			Estensione			Sommatoria particelle accorpate	Note della Verifica Nucera	Annotazioni di Inventario
		Contrada	Foglio	Particella	Ha	Are	Ca			
4722	1434	Territorio delle 2 Miglia	61	49	00	01	49			
4723	1434	Territorio delle 2 Miglia	61	50	01	03	51			
4724	1434							01.05.00		
4725	1435	Territorio delle 2 Miglia	61	38	03	41	08			
4726	1435	Territorio delle 2 Miglia	61	39	03	11	64			
4727	1435	Territorio delle 2 Miglia	61	40	01	15	26			
4728	1435							07.67.98		
4729	1436	Territorio delle 2 Miglia	88	52	00	01	24			
4730	1436	Territorio delle 2 Miglia	88	53	00	88	29			
4731	1436							00.90.53		
4732	1437	Territorio delle 2 Miglia	108	174	00	02	12			
4733	1437	Territorio delle 2 Miglia	108	173	00	88	30			
4734	1437							00.90.42		
4735	1438	Territorio delle 2 Miglia	110	200	00	00	77			
4736	1438	Territorio delle 2 Miglia	110	200	00	51	95			
4737	1438							00.52.72		
4738	1439	Territorio delle 2 Miglia	88	143	01	02	16			
4739	1439	Territorio delle 2 Miglia	88	144	00	01	61			
4740	1439							01.03.77		
4741	1440	Territorio delle 2 Miglia	108	35	00	85	26			
4742	1440	Territorio delle 2 Miglia	108	36	00	01	08			

465

SERVIZIO URBANISTICO REGIONALE - BARI
REGIONE PUGLIA
Servizio M. - Bari

REGIONE PUGLIA - ASSESSORATO AGRICOLTURA E FORESTE
Ufficio Usi Civici
Comune di MARTINA FRANCA - prov. di Taranto

Inventario dei Beni di Uso Civico
Stato Occupatori "1" - Verifica Nucera del 08/07/1959

N. Prog	Num. d' ordine della verifica Nucera	Dati Catastali			Estensione			Sommatoria particelle accorpate	Note della Verifica Nucera	Annotazioni di Inventario
		Contrada	Foglio	Particella	Ha	Are	Ca			
4743	1440	Territorio delle 2 Miglia	67	145	00	00	84			
4744	1440	Territorio delle 2 Miglia	67	144	00	62	90			
4745	1440	Territorio delle 2 Miglia	67	142	00	06	80			
4746	1440	Territorio delle 2 Miglia	67	143	00	46	00			
4747	1440	Territorio delle 2 Miglia	67	235	00	62	15			
4748	1440	Territorio delle 2 Miglia	67	146	00	73	70			
4749	1440							03.38.73		
4750	1441	Territorio delle 2 Miglia	110	271	00	06	81			
4751	1442	Territorio delle 2 Miglia	134	52	00	18	80			
4752	1443	Territorio delle 2 Miglia	125	102	00	80	34			
4753	1444	Territorio delle 2 Miglia	111	105	00	00	90			
4754	1444	Territorio delle 2 Miglia	111	106	00	72	27			
4755	1444							00.73.17		
4756	1445	Territorio delle 2 Miglia	89	47	01	12	01			
4757	1445	Territorio delle 2 Miglia	89	48	00	00	89			
4758	1445							01.12.90		
4759	1446	Territorio delle 2 Miglia	108	9	00	83	13			
4760	1447	Territorio delle 2 Miglia	67	23	00	00	75			
4761	1447	Territorio delle 2 Miglia	67	22	00	12	47			
4762	1447	Territorio delle 2 Miglia	67	226	00	74	10			
4763	1447							00.87.32		

466

SERVIZIO URBANISTICO REGIONALE - BARI
REGIONE PUGLIA
Studio M. - Bari

REGIONE PUGLIA - ASSESSORATO AGRICOLTURA E FORESTE
Ufficio Usi Civici
Comune di MARTINA FRANCA - prov. di Taranto

Inventario dei Beni di Uso Civico
Stato Occupatori "1" - Verifica Nucera del 08/07/1959

N. Prog	Num. d' ordine della verifica Nucera	Dati Catastali			Estensione			Sommatoria particelle accorpate	Note della Verifica Nucera	Annotazioni di Inventario
		Contrada	Foglio	Particella	Ha	Are	Ca			
4764	1448	Territorio delle 2 Miglia	60	54	00	80	10			
4765	1448	Territorio delle 2 Miglia	60	55	00	00	45			
4766	1448	Territorio delle 2 Miglia	60	56	00	63	30			
4767	1448	Territorio delle 2 Miglia	60	57	00	02	75			
4768	1448	Territorio delle 2 Miglia	60	59	00	75	63			
4769	1448	Territorio delle 2 Miglia	60	60	00	02	54			
4770	1448	Territorio delle 2 Miglia	60	61	01	35	83			
4771	1448	Territorio delle 2 Miglia	60	62	00	11	57			
4772	1448	Territorio delle 2 Miglia	60	63	00	02	13			
4773	1448	Territorio delle 2 Miglia	60	65	00	40	04			
4774	1448	Territorio delle 2 Miglia	60	66	00	02	09			
4775	1448	Territorio delle 2 Miglia	60	67	00	02	43			
4776	1448	Territorio delle 2 Miglia	60	68	01	13	19			
4777	1448	Territorio delle 2 Miglia	60	69	00	24	52			
4778	1448	Territorio delle 2 Miglia	60	70	00	85	60			
4779	1448	Territorio delle 2 Miglia	60	168	00	59	80			
4780	1448							07.01.97		
4781	1449	Territorio delle 2 Miglia	60	124	01	59	54			
4782	1449	Territorio delle 2 Miglia	60	125	00	04	80			
4783	1449	Territorio delle 2 Miglia	60	181	00	17	00			
4784	1449							01.81.34		

467

SERVIZIO URBANISTICO REGIONALE - REGIONE PUGLIA - Studio M. Laera

REGIONE PUGLIA - ASSESSORATO AGRICOLTURA E FORESTE
Ufficio Usi Civici
Comune di MARTINA FRANCA - prov. di Taranto

Inventario dei Beni di Uso Civico
Stato Occupatori "1" - Verifica Nucera del 08/07/1959

N. Prog	Num. d' ordine della verifica Nucera	Dati Catastali			Estensione			Sommatoria particelle accorpate	Note della Verifica Nucera	Annotazioni di Inventario
		Contrada	Foglio	Particella	Ha	Are	Ca			
4785	1450	Territorio delle 2 Miglia	67	133	00	75	85			
4786	1450	Territorio delle 2 Miglia	67	134	00	01	11			
4787	1450							00.76.96		
4788	1451	Territorio delle 2 Miglia	92	127	00	30	56			
4789	1451	Territorio delle 2 Miglia	92	219	00	20	96			
4790	1451							00.51.52		
4791	1452	Territorio delle 2 Miglia	112	53	00	00	84			
4792	1452	Territorio delle 2 Miglia	112	54	00	60	30			
4793	1452	Territorio delle 2 Miglia	136	11	00	46	62			
4794	1452							01.07.76		
4795	1453	Territorio delle 2 Miglia	96	19/a	00	64	05			
4796	1453	Territorio delle 2 Miglia	112	57	00	79	30			
4797	1453	Territorio delle 2 Miglia	96	18/a	00	00	53			
4798	1453							01.43.88		
4799	1454	Territorio delle 2 Miglia	96	18/b	00	00	53			
4800	1454	Territorio delle 2 Miglia	96	19/b	00	64	05			
4801	1454							00.64.58		
4802	1455	Territorio delle 2 Miglia	90	81	00	15	70			
4803	1456	Territorio delle 2 Miglia	107	58	00	80	45			
4804	1456	Territorio delle 2 Miglia	107	59	00	00	78			
4805	1456							00.81.23		

468

SERVIZIO URBANISTICO REGIONALE BARI - REGIONE PUGLIA
Studio M. - Bari

REGIONE PUGLIA - ASSESSORATO AGRICOLTURA E FORESTE
Ufficio Usi Civici
Comune di MARTINA FRANCA - prov. di Taranto

Inventario dei Beni di Uso Civico
Stato Occupatori "1" - Verifica Nucera del 08/07/1959

N. Prog	Num. d' ordine della verifica Nucera	Dati Catastali			Estensione			Sommatoria particelle accorpate	Note della Verifica Nucera	Annotazioni di Inventario
		Contrada	Foglio	Particella	Ha	Are	Ca			
4806	1457	Territorio delle 2 Miglia	108	125	00	01	04			
4807	1457	Territorio delle 2 Miglia	108	126/b	01	10	76			
4808	1457							01.11.80		
4809	1458	Territorio delle 2 Miglia	89	46	00	48	12			
4810	1458	Territorio delle 2 Miglia	89	72	00	37	92			
4811	1458							00.86.04		
4812	1459	Territorio delle 2 Miglia	130	189	00	44	16			
4813	1460	Territorio delle 2 Miglia	59	136	00	84	76			
4814	1460	Territorio delle 2 Miglia	88	32	00	41	70			
4815	1460	Territorio delle 2 Miglia	88	167/c	00	01	20			
4816	1460	Territorio delle 2 Miglia	88	20/b	00	43	99			
4817	1460	Territorio delle 2 Miglia	88	21/b	00	01	38			
4818	1460	Territorio delle 2 Miglia	88	167/b	00	04	40			
4819	1460							01.77.43		
4820	1461	Territorio delle 2 Miglia	128	59	00	41	49			
4821	1461	Territorio delle 2 Miglia	128	11	00	01	00			
4822	1461	Territorio delle 2 Miglia	128	12	00	44	25			
4823	1461							00.86.74		
4824	1462	Territorio delle 2 Miglia	149	1	01	67	56			
4825	1462	Territorio delle 2 Miglia	149	8	01	83	65			
4826	1462	Territorio delle 2 Miglia	170	9	00	51	56			

469

SERVIZIO URBANISTICO REGIONALE BARI - REGIONE PUGLIA
Studio M. - Bari

REGIONE PUGLIA - ASSESSORATO AGRICOLTURA E FORESTE
Ufficio Usi Civici
Comune di MARTINA FRANCA - prov. di Taranto

Inventario dei Beni di Uso Civico
Stato Occupatori "1" - Verifica Nucera del 08/07/1959

N. Prog	Num. d' ordine della verifica Nucera	Dati Catastali			Estensione			Sommatoria particelle accorpate	Note della Verifica Nucera	Annotazioni di Inventario
		Contrada	Foglio	Particella	Ha	Are	Ca			
4827	1462	Territorio delle 2 Miglia	170	10	01	28	80			
4828	1462	Territorio delle 2 Miglia	170	11	00	07	22			
4829	1462	Territorio delle 2 Miglia	170	12	00	05	51			
4830	1462	Territorio delle 2 Miglia	170	13	00	14	00			
4831	1462	Territorio delle 2 Miglia	170	14	00	01	44			
4832	1462	Territorio delle 2 Miglia	170	15	01	76	92			
4833	1462	Territorio delle 2 Miglia	150	98	00	58	55			
4834	1462	Territorio delle 2 Miglia	150	99	00	01	11			
4835	1462	Territorio delle 2 Miglia	150	100	02	51	22			
4836	1462	Territorio delle 2 Miglia	150	180	00	99	33			
4837	1462	Territorio delle 2 Miglia	126	79	01	55	46			
4838	1462	Territorio delle 2 Miglia	126	95	00	02	48			
4839	1462	Territorio delle 2 Miglia	126	62	00	01	00			
4840	1462	Territorio delle 2 Miglia	126	64	00	00	48			
4841	1462	Territorio delle 2 Miglia	126	92	00	00	76			
4842	1462	Territorio delle 2 Miglia	126	61	00	45	62			
4843	1462	Territorio delle 2 Miglia	126	75	00	79	85			
4844	1462	Territorio delle 2 Miglia	126	137	00	95	32			
4845	1462	Territorio delle 2 Miglia	126	76	00	64	34			
4846	1462	Territorio delle 2 Miglia	126	77	00	00	67			
4847	1462							15.92.85		

470

REGIONE PUGLIA - UFFICIO URBANISTICO REGIONALE - BARI
Studio M. - Bari

REGIONE PUGLIA - ASSESSORATO AGRICOLTURA E FORESTE
Ufficio Usi Civici
Comune di MARTINA FRANCA - prov. di Taranto

Inventario dei Beni di Uso Civico
Stato Occupatori "1" - Verifica Nucera del 08/07/1959

N. Prog	Num. d' ordine della verifica Nucera	Dati Catastali			Estensione			Sommatoria particelle accorpate	Note della Verifica Nucera	Annotazioni di Inventario
		Contrada	Foglio	Particella	Ha	Are	Ca			
4848	1463	Territorio delle 2 Miglia	108	122	01	01	91			
4849	1463	Territorio delle 2 Miglia	108	123	00	00	89			
4850	1463							01.02.80		
4851	1464	Territorio delle 2 Miglia	127	11	01	42	24			
4852	1464	Territorio delle 2 Miglia	127	12	00	00	83			
4853	1464							01.43.07		
4854	1465	Territorio delle 2 Miglia	150	166	00	00	84			
4855	1465	Territorio delle 2 Miglia	150	165	00	32	37			
4856	1465	Territorio delle 2 Miglia	150	202	00	89	25			
4857	1465							01.22.46		
4858	1466	Territorio delle 2 Miglia	89	15/b	00	53	85			
4859	1467	Territorio delle 2 Miglia	88	18	00	50	48			
4860	1467	Territorio delle 2 Miglia	88	19	00	00	67			
4861	1467							00.51.15		
4862	1468	Territorio delle 2 Miglia	67	179	01	20	36			
4863	1468	Territorio delle 2 Miglia	129	98/b	00	00	41			
4864	1468	Territorio delle 2 Miglia	129	100/b	00	58	05			
4865	1468	Territorio delle 2 Miglia	129	115/a	00	07	20			
4866	1468							01.86.02		
4867	1469	Territorio delle 2 Miglia	108	105	00	80	03			
4868	1469	Territorio delle 2 Miglia	108	106	00	00	92			

471



REGIONE PUGLIA - ASSESSORATO AGRICOLTURA E FORESTE
Ufficio Usi Civici
Comune di MARTINA FRANCA - prov. di Taranto

Inventario dei Beni di Uso Civico
Stato Occupatori "1" - Verifica Nucera del 08/07/1959

N. Prog	Num. d' ordine della verifica Nucera	Dati Catastali			Estensione			Sommatoria particelle accorpate	Note della Verifica Nucera	Annotazioni di Inventario
		Contrada	Foglio	Particella	Ha	Are	Ca			
4869	1469	Territorio delle 2 Miglia	108	109	00	06	34			
4870	1469							00.87.29		
4871	1470	Territorio delle 2 Miglia	170	42	00	00	79			
4872	1470	Territorio delle 2 Miglia	170	41	01	08	80			
4873	1470							01.09.59		
4874	1471	Territorio delle 2 Miglia	154	96	00	00	49			
4875	1471	Territorio delle 2 Miglia	154	97	00	21	10			
4876	1471							00.21.59		
4877	1472	Territorio delle 2 Miglia	131	121	00	78	39			
4878	1473	Territorio delle 2 Miglia	173	75/b	00	63	26			
4879	1474	Territorio delle 2 Miglia	153	136	00	10	35			
4880	1474	Territorio delle 2 Miglia	153	140	00	64	95			
4881	1474							00.75.30		
4882	1475	Territorio delle 2 Miglia	107	38	00	01	28			
4883	1475	Territorio delle 2 Miglia	107	37/a	00	65	22			
4884	1475							00.66.50		
4885	1476	Territorio delle 2 Miglia	67	72	00	57	83			
4886	1477	Territorio delle 2 Miglia	107	75	01	20	54			
4887	1477	Territorio delle 2 Miglia	107	76	00	01	00			
4888	1477							01.21.54		
4889	1478	Territorio delle 2 Miglia	170	76	00	01	06			

472

SERVIZIO URBANISTICO REGIONALE - BARI
REGIONE PUGLIA

REGIONE PUGLIA - ASSESSORATO AGRICOLTURA E FORESTE
Ufficio Usi Civici
Comune di MARTINA FRANCA - prov. di Taranto

Inventario dei Beni di Uso Civico
Stato Occupatori "1" - Verifica Nucera del 08/07/1959

N. Prog	Num. d' ordine della verifica Nucera	Dati Catastali			Estensione			Sommatoria particelle accorpate	Note della Verifica Nucera	Annotazioni di Inventario
		Contrada	Foglio	Particella	Ha	Are	Ca			
4890	1478	Territorio delle 2 Miglia	170	77	01	14	45			
4891	1478							01.15.51		
4892	1479	Territorio delle 2 Miglia	134	103	00	90	15			
4893	1479	Territorio delle 2 Miglia	134	104	00	00	64			
4894	1479							00.90.79		
4895	1480	Territorio delle 2 Miglia	73	73	00	00	72			
4896	1480	Territorio delle 2 Miglia	73	74	00	74	98			
4897	1480							00.75.70		
4898	1481	Territorio delle 2 Miglia	110	93	00	01	33			
4899	1481	Territorio delle 2 Miglia	110	94	00	52	54			
4900	1481							00.53.87		
4901	1482	Territorio delle 2 Miglia	110	179	00	59	10			
4902	1483	Territorio delle 2 Miglia	133	72	00	46	60			
4903	1483	Territorio delle 2 Miglia	133	125	00	72	04			
4904	1483							01.18.64		
4905	1484	Territorio delle 2 Miglia	110	184	00	00	93			
4906	1484	Territorio delle 2 Miglia	110	185	00	62	17			
4907	1484							00.63.10		
4908	1485	Territorio delle 2 Miglia	133	83	00	35	39			
4909	1485	Territorio delle 2 Miglia	133	85	00	03	40			
4910	1485							00.38.79		

473



REGIONE PUGLIA - ASSESSORATO AGRICOLTURA E FORESTE
Ufficio Usi Civici
Comune di MARTINA FRANCA - prov. di Taranto

Inventario dei Beni di Uso Civico
Stato Occupatori "1" - Verifica Nucera del 08/07/1959

N. Prog	Num. d' ordine della verifica Nucera	Dati Catastali			Estensione			Sommatoria particelle accorpate	Note della Verifica Nucera	Annotazioni di Inventario
		Contrada	Foglio	Particella	Ha	Are	Ca			
4911	1486	Territorio delle 2 Miglia	68	64	00	01	40			
4912	1486	Territorio delle 2 Miglia	68	63	01	00	62			
4913	1486							01.02.02		
4914	1487	Territorio delle 2 Miglia	127	146	00	01	93			
4915	1487	Territorio delle 2 Miglia	127	147	01	13	53			
4916	1487	Territorio delle 2 Miglia	127	116	00	94	90			
4917	1487	Territorio delle 2 Miglia	127	183	00	83	60			
4918	1487							02.93.96		
4919	1488	Territorio delle 2 Miglia	128	60/d	00	01	20			
4920	1488	Territorio delle 2 Miglia	128	60/c	00	01	10			
4921	1488	Territorio delle 2 Miglia	128	68	00	35	78			
4922	1488	Territorio delle 2 Miglia	128	112	00	32	62			
4923	1488							00.70.70		
4924	1489	Territorio delle 2 Miglia	91	170	00	02	81			
4925	1489	Territorio delle 2 Miglia	91	171	00	80	98			
4926	1489	Territorio delle 2 Miglia	110	54	00	46	74			
4927	1489	Territorio delle 2 Miglia	110	55	00	00	99			
4928	1489							01.31.52		
4929	1490	Territorio delle 2 Miglia	69	115	00	53	74			
4930	1490	Territorio delle 2 Miglia	69	116	00	00	75			
4931	1490							00.54.49		

474

SERVIZIO URBANISTICO REGIONALE - BARI
REGIONE PUGLIA
Studio M. - Bari

REGIONE PUGLIA - ASSESSORATO AGRICOLTURA E FORESTE
Ufficio Usi Civici
Comune di MARTINA FRANCA - prov. di Taranto

Inventario dei Beni di Uso Civico
Stato Occupatori "1" - Verifica Nucera del 08/07/1959

N. Prog	Num. d' ordine della verifica Nucera	Dati Catastali			Estensione			Sommatoria particelle accorpate	Note della Verifica Nucera	Annotazioni di Inventario
		Contrada	Foglio	Particella	Ha	Are	Ca			
4932	1491	Territorio delle 2 Miglia	91	11	00	00	79			
4933	1491	Territorio delle 2 Miglia	91	12	00	47	14			
4934	1491							00.47.93		
4935	1492	Territorio delle 2 Miglia	91	147	01	02	20			
4936	1492	Territorio delle 2 Miglia	91	5	00	01	78			
4937	1492	Territorio delle 2 Miglia	91	6	01	04	36			
4938	1492	Territorio delle 2 Miglia	91	265	00	01	16			
4939	1492							02.09.50		
4940	1493	Territorio delle 2 Miglia	173	25	01	11	52			
4941	1493	Territorio delle 2 Miglia	173	26	00	00	90			
4942	1493							01.12.42		
4943	1494	Territorio delle 2 Miglia	68	84	00	01	14			
4944	1494	Territorio delle 2 Miglia	68	85	00	75	58			
4945	1494							00.76.72		
4946	1495	Territorio delle 2 Miglia	112	60	00	72	60			
4947	1496	Territorio delle 2 Miglia	90	170/a	00	14	81			
4948	1497	Territorio delle 2 Miglia	64	73	00	97	20			
4949	1497	Territorio delle 2 Miglia	64	74	00	01	92			
4950	1497	Territorio delle 2 Miglia	60	40	00	01	26			
4951	1497	Territorio delle 2 Miglia	60	41	00	79	27			
4952	1497	Territorio delle 2 Miglia	60	153	00	68	10			

SERVIZIO URBANISTICO REGIONALE BARI - REGIONE PUGLIA

Studio M. - Bari

475

REGIONE PUGLIA - ASSESSORATO AGRICOLTURA E FORESTE
Ufficio Usi Civici
Comune di MARTINA FRANCA - prov. di Taranto

Inventario dei Beni di Uso Civico
Stato Occupatori "1" - Verifica Nucera del 08/07/1959

N. Prog	Num. d' ordine della verifica Nucera	Dati Catastali			Estensione			Sommatoria particelle accorpate	Note della Verifica Nucera	Annotazioni di Inventario
		Contrada	Foglio	Particella	Ha	Are	Ca			
4953	1497	Territorio delle 2 Miglia	60	154	00	01	58			
4954	1497	Territorio delle 2 Miglia	60	188	00	24	30			
4955	1497							02.73.63		
4956	1498	Territorio delle 2 Miglia	89	70	00	86	34			
4957	1498	Territorio delle 2 Miglia	89	71	00	01	05			
4958	1498							00.87.39		
4959	1499	Territorio delle 2 Miglia	60	155/a	00	40	16			
4960	1499	Territorio delle 2 Miglia	60	155/b	00	39	65			
4961	1499	Territorio delle 2 Miglia	60	156/a	00	00	66			
4962	1499	Territorio delle 2 Miglia	60	156/b	00	00	62			
4963	1499							00.81.09		
4964	1500	Territorio delle 2 Miglia	127	104	00	00	72			
4965	1500	Territorio delle 2 Miglia	127	105	00	47	50			
4966	1500	Territorio delle 2 Miglia	170	5/a	00	00	37			
4967	1500	Territorio delle 2 Miglia	170	6/a	00	46	93			
4968	1500	Territorio delle 2 Miglia	170	5/b	00	00	66			
4969	1500	Territorio delle 2 Miglia	170	6/b	00	52	57			
4970	1500							01.48.75		
4971	1501	Territorio delle 2 Miglia	62	107/a	00	32	15			
4972	1502	Territorio delle 2 Miglia	127	131	00	77	90			
4973	1502	Territorio delle 2 Miglia	127	132	00	01	02			

476

SERVIZIO URBANISTICO REGIONALE - BARI - REGIONE PUGLIA
Studio M. - Bari

REGIONE PUGLIA - ASSESSORATO AGRICOLTURA E FORESTE
Ufficio Usi Civici
Comune di MARTINA FRANCA - prov. di Taranto

Inventario dei Beni di Uso Civico
Stato Occupatori "1" - Verifica Nucera del 08/07/1959

N. Prog	Num. d' ordine della verifica Nucera	Dati Catastali			Estensione			Sommatoria particelle accorpate	Note della Verifica Nucera	Annotazioni di Inventario
		Contrada	Foglio	Particella	Ha	Are	Ca			
4974	1502							00.78.92		
4975	1503	Territorio delle 2 Miglia	110	6/b	00	02	22			
4976	1504	Territorio delle 2 Miglia	134	3	00	02	35			
4977	1504	Territorio delle 2 Miglia	134	5/a	00	67	85			
4978	1504							00.70.20		
4979	1505	Territorio delle 2 Miglia	107	47	00	00	64			
4980	1505	Territorio delle 2 Miglia	107	16	00	50	90			
4981	1505							00.51.54		
4982	1506	Territorio delle 2 Miglia	60	75	01	03	22			
4983	1506	Territorio delle 2 Miglia	60	76	00	01	41			
4984	1506							01.04.63		
4985	1507	Territorio delle 2 Miglia	134	124	00	72	82			
4986	1508	Territorio delle 2 Miglia	92	220	00	29	20			
4987	1509	Territorio delle 2 Miglia	153	16	00	29	98			
4988	1510	Territorio delle 2 Miglia	96	83	00	60	66			
4989	1511	Territorio delle 2 Miglia	108	186	00	82	20			
4990	1511	Territorio delle 2 Miglia	108	102	00	02	34			
4991	1511							00.84.54		
4992	1512	Territorio delle 2 Miglia	108	187	00	66	49			
4993	1512	Territorio delle 2 Miglia	108	188	00	01	08			
4994	1512	Territorio delle 2 Miglia	89	80/c	00	27	00			

477



REGIONE PUGLIA - ASSESSORATO AGRICOLTURA E FORESTE
Ufficio Usi Civici
Comune di MARTINA FRANCA - prov. di Taranto

Inventario dei Beni di Uso Civico
Stato Occupatori "1" - Verifica Nucera del 08/07/1959

N. Prog	Num. d' ordine della verifica Nucera	Dati Catastali			Estensione			Sommatoria particelle accorpate	Note della Verifica Nucera	Annotazioni di Inventario
		Contrada	Foglio	Particella	Ha	Are	Ca			
4995	1512	Territorio delle 2 Miglia	89	82/c	00	02	79			
4996	1512	Territorio delle 2 Miglia	89	83/a	00	00	46			
4997	1512							00.97.82		
4998	1513	Territorio delle 2 Miglia	65	153	00	42	38			
4999	1513	Territorio delle 2 Miglia	65	154	00	22	00			
5000	1513	Territorio delle 2 Miglia	65	159	00	21	00			
5001	1513	Territorio delle 2 Miglia	65	70	00	37	40			
5002	1513	Territorio delle 2 Miglia	65	71	00	00	57			
5003	1513	Territorio delle 2 Miglia	65	73	00	01	30			
5004	1513	Territorio delle 2 Miglia	65	74	00	40	06			
5005	1513							01.64.71		
5006	1514	Territorio delle 2 Miglia	67	194	00	51	60			
5007	1514	Territorio delle 2 Miglia	67	195	00	00	97			
5008	1514							00.52.57		
5009	1515	Territorio delle 2 Miglia	89	109	00	00	60			
5010	1515	Territorio delle 2 Miglia	89	110/a	00	26	08			
5011	1515							00.26.68		
5012	1516	Territorio delle 2 Miglia	108	148	00	66	75			
5013	1516	Territorio delle 2 Miglia	108	149	00	00	80			
5014	1516							00.67.55		
5015	1517	Territorio delle 2 Miglia	62	183	00	02	80			

478



REGIONE PUGLIA - ASSESSORATO AGRICOLTURA E FORESTE
Ufficio Usi Civici
Comune di MARTINA FRANCA - prov. di Taranto

Inventario dei Beni di Uso Civico
Stato Occupatori "1" - Verifica Nucera del 08/07/1959

N. Prog	Num. d' ordine della verifica Nucera	Dati Catastali			Estensione			Sommatoria particelle accorpate	Note della Verifica Nucera	Annotazioni di Inventario
		Contrada	Foglio	Particella	Ha	Are	Ca			
5016	1518	Territorio delle 2 Miglia	153	158	00	29	98			
5017	1519	Territorio delle 2 Miglia	128	66	01	09	20			
5018	1519	Territorio delle 2 Miglia	128	67	00	00	66			
5019	1519							01.09.86		
5020	1520	Territorio delle 2 Miglia	96	78	00	01	24			
5021	1520	Territorio delle 2 Miglia	98	77	00	99	14			
5022	1520	Territorio delle 2 Miglia	67	167	00	01	19			
5023	1520	Territorio delle 2 Miglia	67	166	01	04	50			
5024	1520	Territorio delle 2 Miglia	67	43	00	54	80			
5025	1520	Territorio delle 2 Miglia	67	44	00	00	71			
5026	1520							02.61.58		
5027	1521	Territorio delle 2 Miglia	108	101	00	78	10			
5028	1522	Territorio delle 2 Miglia	67	208	00	56	73			
5029	1522	Territorio delle 2 Miglia	67	209	00	00	52			
5030	1522	Territorio delle 2 Miglia	67	175	00	75	90			
5031	1522	Territorio delle 2 Miglia	67	176	00	01	14			
5032	1522							01.34.29		
5033	1523	Territorio delle 2 Miglia	90	41	00	64	66			
5034	1524	Territorio delle 2 Miglia	131	95	00	56	42			
5035	1524	Territorio delle 2 Miglia	131	174	00	92	88			
5036	1524	Territorio delle 2 Miglia	131	177	00	01	03			

SERVIZIO URBANISTICO REGIONALE - BARI
REGIONE PUGLIA
Studio M. - Bari

429

REGIONE PUGLIA - ASSESSORATO AGRICOLTURA E FORESTE
Ufficio Usi Civici
Comune di MARTINA FRANCA - prov. di Taranto

Inventario dei Beni di Uso Civico
Stato Occupatori "1" - Verifica Nucera del 08/07/1959

N. Prog	Num. d' ordine della verifica Nucera	Dati Catastali			Estensione			Sommatoria particelle accorpate	Note della Verifica Nucera	Annotazioni di Inventario
		Contrada	Foglio	Particella	Ha	Are	Ca			
5037	1524							01.50.33		
5038	1525	Territorio delle 2 Miglia	91	307	00	11	61			
5039	1526	Territorio delle 2 Miglia	131	178	00	01	20			
5040	1526	Territorio delle 2 Miglia	131	175	00	77	83			
5041	1526							00.79.03		
5042	1527	Territorio delle 2 Miglia	111	40	00	00	80			
5043	1527	Territorio delle 2 Miglia	111	41/a	00	53	99			
5044	1527	Territorio delle 2 Miglia	111	41/b	00	65	49			
5045	1527							01.20.28		
5046	1528	Territorio delle 2 Miglia	59	39/b	00	06	52			
5047	1528	Territorio delle 2 Miglia	59	40	00	06	70			
5048	1528	Territorio delle 2 Miglia	59	41	00	01	66			
5049	1528	Territorio delle 2 Miglia	59	141/a	00	02	52			
5050	1528							00.17.40		
5051	1529	Territorio delle 2 Miglia	111	186/b	00	16	09			
5052	1530	Territorio delle 2 Miglia	111	185	00	00	90			
5053	1530	Territorio delle 2 Miglia	111	186	00	15	65			
5054	1530							00.16.55		
5055	1531	Territorio delle 2 Miglia	135	2	00	00	86			
5056	1531	Territorio delle 2 Miglia	135	189	00	29	16			
5057	1531							00.30.02		

480

SERVIZIO URBANISTICO REGIONALE - BARI
REGIONE PUGLIA

Studio M. - Bari

REGIONE PUGLIA - ASSESSORATO AGRICOLTURA E FORESTE
Ufficio Usi Civici
Comune di MARTINA FRANCA - prov. di Taranto

Inventario dei Beni di Uso Civico
Stato Occupatori "1" - Verifica Nucera del 08/07/1959

N. Prog	Num. d' ordine della verifica Nucera	Dati Catastali			Estensione			Sommatoria particelle accorpate	Note della Verifica Nucera	Annotazioni di Inventario
		Contrada	Foglio	Particella	Ha	Are	Ca			
5058	1532	Territorio delle 2 Miglia	58	67/a	00	77	03			
5059	1532	Territorio delle 2 Miglia	58	68/a	00	79	30			
5060	1532	Territorio delle 2 Miglia	58	91/c	00	01	82			
5061	1532							01.58.15		
5062	1533	Territorio delle 2 Miglia	64	75	00	00	67			
5063	1533	Territorio delle 2 Miglia	64	156	00	29	50			
5064	1533							00.30.17		
5065	1534	Territorio delle 2 Miglia	154	85	00	01	06			
5066	1534	Territorio delle 2 Miglia	154	86	00	70	68			
5067	1534							00.71.74		
5068	1535	Territorio delle 2 Miglia	133	74	00	00	52			
5069	1535	Territorio delle 2 Miglia	133	102	00	02	25			
5070	1535	Territorio delle 2 Miglia	133	73	00	41	86			
5071	1535							00.44.63		
5072	1536	Territorio delle 2 Miglia	129	66	00	00	63			
5073	1536	Territorio delle 2 Miglia	129	67	00	64	75			
5074	1536							00.65.38		
5075	1537	Territorio delle 2 Miglia	66	92	00	01	32			
5076	1537	Territorio delle 2 Miglia	66	93	01	01	28			
5077	1537							01.02.60		
5078	1538	Territorio delle 2 Miglia	130	220	00	20	50			

481

SERVIZIO URBANISTICO REGIONALE - BARI
REGIONE PUGLIA
Studio M. - Bari

REGIONE PUGLIA - ASSESSORATO AGRICOLTURA E FORESTE
Ufficio Usi Civici
Comune di MARTINA FRANCA - prov. di Taranto

Inventario dei Beni di Uso Civico
Stato Occupatori "1" - Verifica Nucera del 08/07/1959

N. Prog	Num. d' ordine della Verifica Nucera	Dati Catastali			Estensione			Sommatoria particelle accorpate	Note della Verifica Nucera	Annotazioni di Inventario
		Contrada	Foglio	Particella	Ha	Are	Ca			
5079	1539	Territorio delle 2 Miglia	130	85/a/b	00	01	16			
5080	1539	Territorio delle 2 Miglia	130	86/a	00	11	27			
5081	1539	Territorio delle 2 Miglia	130	12/b	00	05	30			
5082	1539	Territorio delle 2 Miglia	130	85/a/b	00	00	50			
5083	1539	Territorio delle 2 Miglia	130	12/a	00	02	40			
5084	1539	Territorio delle 2 Miglia	130	10	00	02	81			
5085	1539	Territorio delle 2 Miglia	130	85/a/c	00	01	16			
5086	1539	Territorio delle 2 Miglia	130	85/a/d	00	00	65			
5087	1539	Territorio delle 2 Miglia	130	86/b	00	01	10			
5088	1539	Territorio delle 2 Miglia	130	85/a/a	00	00	75			
5089	1539							00.26.10		
5090	1540	Territorio delle 2 Miglia	150	27	00	65	89			
5091	1540	Territorio delle 2 Miglia	150	28	00	00	68			
5092	1540	Territorio delle 2 Miglia	150	31	00	58	28			
5093	1540	Territorio delle 2 Miglia	150	32	00	00	64			
5094	1540	Territorio delle 2 Miglia	150	66	00	02	51			
5095	1540	Territorio delle 2 Miglia	150	199	00	53	30			
5096	1540							01.81.30		
5097	1541	Territorio delle 2 Miglia	150	29	00	83	40			
5098	1541	Territorio delle 2 Miglia	150	30	00	00	81			
5099	1541	Territorio delle 2 Miglia	150	65	00	56	31			

482



REGIONE PUGLIA - ASSESSORATO AGRICOLTURA E FORESTE
Ufficio Usi Civici
Comune di MARTINA FRANCA - prov. di Taranto

Inventario dei Beni di Uso Civico
Stato Occupatori "1" - Verifica Nucera del 08/07/1959

N. Prog	Num. d' ordine della verifica Nucera	Dati Catastali			Estensione			Sommatoria particelle accorpate	Note della Verifica Nucera	Annotazioni di Inventario
		Contrada	Foglio	Particella	Ha	Are	Ca			
5100	1541	Territorio delle 2 Miglia	125	73	00	01	39			
5101	1541	Territorio delle 2 Miglia	125	85	00	87	35			
5102	1541	Territorio delle 2 Miglia	125	87	00	00	82			
5103	1541	Territorio delle 2 Miglia	125	88	00	81	34			
5104	1541	Territorio delle 2 Miglia	125	89	00	02	78			
5105	1541	Territorio delle 2 Miglia	125	120	01	49	65			
5106	1541							04.63.85		
5107	1542	Territorio delle 2 Miglia	131	138/b	00	25	20			
5108	1543	Territorio delle 2 Miglia	110	24/b	00	00	50			
5109	1543	Territorio delle 2 Miglia	110	25/a	00	00	50			
5110	1543	Territorio delle 2 Miglia	110	26/a	00	62	59			
5111	1543	Territorio delle 2 Miglia	110	26/d	00	00	20			
5112	1543							00.63.79		
5113	1544	Territorio delle 2 Miglia	174	13	01	09	91			
5114	1544	Territorio delle 2 Miglia	174	14	00	08	83			
5115	1544	Territorio delle 2 Miglia	174	15	00	01	86			
5116	1544							01.20.60		
5117	1545	Territorio delle 2 Miglia	150	137	00	68	45			
5118	1545	Territorio delle 2 Miglia	150	203/b	00	97	70			
5119	1545							01.66.15		
5120	1546	Territorio delle 2 Miglia	69	93	00	00	63			

483

SERVIZIO URBANISTICO REGIONALE - BARI - REGIONE PUGLIA

REGIONE PUGLIA - ASSESSORATO AGRICOLTURA E FORESTE
Ufficio Usi Civici
Comune di MARTINA FRANCA - prov. di Taranto

Inventario dei Beni di Uso Civico
Stato Occupatori "1" - Verifica Nucera del 08/07/1959

N. Prog	Num. d' ordine della verifica Nucera	Dati Catastali			Estensione			Sommatoria particelle accorpate	Note della Verifica Nucera	Annotazioni di Inventario
		Contrada	Foglio	Particella	Ha	Are	Ca			
5121	1546	Territorio delle 2 Miglia	69	94	00	64	64			
5122	1546							00.65.27		
5123	1547	Territorio delle 2 Miglia	109	145	00	49	13			
5124	1547	Territorio delle 2 Miglia	109	146	00	00	88			
5125	1547							00.50.01		
5126	1548	Territorio delle 2 Miglia	130	85/a/g	00	03	00			
5127	1549	Territorio delle 2 Miglia	128	44	00	84	10			
5128	1549	Territorio delle 2 Miglia	128	47	00	02	42			
5129	1549	Territorio delle 2 Miglia	128	50	00	18	40			
5130	1549	Territorio delle 2 Miglia	128	134	00	00	23			
5131	1549							01.05.15		
5132	1550	Territorio delle 2 Miglia	134	2	00	88	06			
5133	1551	Territorio delle 2 Miglia	65	31	00	52	30			
5134	1551	Territorio delle 2 Miglia	65	32	00	00	64			
5135	1551							00.52.94		
5136	1552	Territorio delle 2 Miglia	150	197	00	58	87			
5137	1553	Territorio delle 2 Miglia	67	45	01	16	70			
5138	1553	Territorio delle 2 Miglia	67	46	00	01	23			
5139	1553							01.17.93		
5140	1554	Territorio delle 2 Miglia	88	28	00	60	95			
5141	1554	Territorio delle 2 Miglia	88	29	00	00	24			

484



REGIONE PUGLIA - ASSESSORATO AGRICOLTURA E FORESTE
Ufficio Usi Civici
Comune di MARTINA FRANCA - prov. di Taranto

Inventario dei Beni di Uso Civico
Stato Occupatori "1" - Verifica Nucera del 08/07/1959

N. Prog	Num. d' ordine della verifica Nucera	Dati Catastali			Estensione			Sommatoria particelle accorpate	Note della Verifica Nucera	Annotazioni di Inventario
		Contrada	Foglio	Particella	Ha	Are	Ca			
5142	1554							00.61.19		
5143	1555	Territorio delle 2 Miglia	135	13	00	01	00			
5144	1555	Territorio delle 2 Miglia	135	14	00	43	83			
5145	1555							00.44.83		
5146	1556	Territorio delle 2 Miglia	96	87	00	59	25			
5147	1556	Territorio delle 2 Miglia	96	88	00	01	00			
5148	1556							00.60.25		
5149	1557	Territorio delle 2 Miglia	88	5	00	00	55			
5150	1557	Territorio delle 2 Miglia	88	6	00	77	88			
5151	1557							00.78.43		
5152	1558	Territorio delle 2 Miglia	136	56	00	01	28			
5153	1558	Territorio delle 2 Miglia	136	57	00	86	05			
5154	1558							00.87.33		
5155	1559	Territorio delle 2 Miglia	112	41	00	01	40			
5156	1559	Territorio delle 2 Miglia	112	42	00	75	03			
5157	1559	Territorio delle 2 Miglia	67	36	00	01	76			
5158	1559	Territorio delle 2 Miglia	67	37	00	86	20			
5159	1559							01.64.39		
5160	1560	Territorio delle 2 Miglia	66	119	00	77	18			
5161	1560	Territorio delle 2 Miglia	66	120	00	00	98			
5162	1560							00.78.16		

485

SERVIZIO URBANISTICO REGIONALE - BARI
REGIONE PUGLIA
Studio M. - Bari

REGIONE PUGLIA - ASSESSORATO AGRICOLTURA E FORESTE
Ufficio Usi Civici
Comune di MARTINA FRANCA - prov. di Taranto

Inventario dei Beni di Uso Civico
Stato Occupatori "1" - Verifica Nucera del 08/07/1959

N. Prog	Num. d' ordine della verifica Nucera	Dati Catastali			Estensione			Sommatoria particelle accorpate	Note della Verifica Nucera	Annotazioni di Inventario
		Contrada	Foglio	Particella	Ha	Are	Ca			
5163	1561	Territorio delle 2 Miglia	66	101	00	57	73			
5164	1561	Territorio delle 2 Miglia	66	170	00	75	81			
5165	1561	Territorio delle 2 Miglia	66	121	00	00	39			
5166	1561	Territorio delle 2 Miglia	66	238	00	01	48			
5167	1561	Territorio delle 2 Miglia	66	257	00	00	95			
5168	1561							01.36.36		
5169	1562	Territorio delle 2 Miglia	91	140	00	77	98			
5170	1562	Territorio delle 2 Miglia	91	141	00	00	54			
5171	1562	Territorio delle 2 Miglia	91	152	00	66	06			
5172	1562							01.44.58		
5173	1563	Territorio delle 2 Miglia	129	103	00	00	74			
5174	1563	Territorio delle 2 Miglia	129	124	00	93	35			
5175	1563	Territorio delle 2 Miglia	129	105	00	01	63			
5176	1563	Territorio delle 2 Miglia	129	104	00	41	16			
5177	1563							01.36.88		
5178	1564	Territorio delle 2 Miglia	130	11	00	04	28			
5179	1564	Territorio delle 2 Miglia	130	13	00	42	63			
5180	1564							00.46.89		
5181	1565	Territorio delle 2 Miglia	135	177	00	34	75			
5182	1565	Territorio delle 2 Miglia	135	180	00	00	80			
5183	1565							00.35.55		

486



REGIONE PUGLIA - ASSESSORATO AGRICOLTURA E FORESTE
Ufficio Usi Civici
Comune di MARTINA FRANCA - prov. di Taranto

Inventario dei Beni di Uso Civico
Stato Occupatori "1" - Verifica Nucera del 08/07/1959

N. Prog	Num. d' ordine della verifica Nucera	Dati Catastali			Estensione			Sommatoria particelle accorpate	Note della Verifica Nucera	Annotazioni di Inventario
		Contrada	Foglio	Particella	Ha	Are	Ca			
5184	1566	Territorio delle 2 Miglia	129	102	00	64	72			
5185	1566	Territorio delle 2 Miglia	129	131	00	15	00			
5186	1566							00.79.72		
5187	1567	Territorio delle 2 Miglia	90	175	00	23	00			
5188	1568	Territorio delle 2 Miglia	65	47	01	09	03			
5189	1569	Territorio delle 2 Miglia	89	161	00	03	48			
5190	1570	Territorio delle 2 Miglia	109	32/b	00	46	76			
5191	1570	Territorio delle 2 Miglia	109	33	00	01	81			
5192	1570							00.48.57		
5193	1571	Territorio delle 2 Miglia	130	14	00	64	31			
5194	1571	Territorio delle 2 Miglia	151	99	00	38	15			
5195	1571							01.02.46		
5196	1572	Territorio delle 2 Miglia	66	105	00	02	69			
5197	1572	Territorio delle 2 Miglia	66	106	01	06	82			
5198	1572							01.09.51		
5199	1573	Territorio delle 2 Miglia	69	147	00	56	38			
5200	1573	Territorio delle 2 Miglia	69	89	00	00	97			
5201	1573	Territorio delle 2 Miglia	69	90	00	80	76			
5202	1573							01.38.11		
5203	1574	Territorio delle 2 Miglia	151	10	01	35	76			
5204	1574	Territorio delle 2 Miglia	151	11	00	00	77			

487

SERVIZIO URBANISTICO REGIONALE - BARI
REGIONE PUGLIA
Studio M. - Bari

REGIONE PUGLIA - ASSESSORATO AGRICOLTURA E FORESTE
Ufficio Usi Civici
Comune di MARTINA FRANCA - prov. di Taranto

Inventario dei Beni di Uso Civico
Stato Occupatori "1" - Verifica Nucera del 08/07/1959

N. Prog	Num. d' ordine della verifica Nucera	Dati Catastali			Estensione			Sommatoria particelle accorpate	Note della Verifica Nucera	Annotazioni di Inventario
		Contrada	Foglio	Particella	Ha	Are	Ca			
5205	1574	Territorio delle 2 Miglia	151	12	00	39	41			
5206	1574	Territorio delle 2 Miglia	151	13	00	50	67			
5207	1574	Territorio delle 2 Miglia	151	14	00	01	62			
5208	1574	Territorio delle 2 Miglia	151	117	00	50	68			
5209	1574							02.78.91		
5210	1575	Territorio delle 2 Miglia	132	103	00	42	89			
5211	1576	Territorio delle 2 Miglia	132	104	00	01	72			
5212	1576	Territorio delle 2 Miglia	132	236	00	81	93			
5213	1576							00.83.65		
5214	1577	Territorio delle 2 Miglia	61	45	00	01	34			
5215	1577	Territorio delle 2 Miglia	61	46	00	85	68			
5216	1577							00.87.02		
5217	1578	Territorio delle 2 Miglia	130	224	00	11	98			
5218	1579	Territorio delle 2 Miglia	127	95	00	00	53			
5219	1579	Territorio delle 2 Miglia	127	96	00	81	16			
5220	1579							00.81.69		
5221	1580	Territorio delle 2 Miglia	132	110	00	23	85			
5222	1581	Territorio delle 2 Miglia	132	96	00	01	51			
5223	1581	Territorio delle 2 Miglia	132	163	00	82	74			
5224	1581	Territorio delle 2 Miglia	170	19	00	00	92			
5225	1581	Territorio delle 2 Miglia	170	20	00	95	10			

SERVIZIO URBANISTICO REGIONALE BARI
REGIONE PUGLIA

488

Studio M. - Bari

REGIONE PUGLIA - ASSESSORATO AGRICOLTURA E FORESTE
Ufficio Usi Civici
Comune di MARTINA FRANCA - prov. di Taranto

Inventario dei Beni di Uso Civico
Stato Occupatori "1" - Verifica Nucera del 08/07/1959

N. Prog	Num. d' ordine della verifica Nucera	Dati Catastali			Estensione			Sommatoria particelle accorpate	Note della Verifica Nucera	Annotazioni di Inventario
		Contrada	Foglio	Particella	Ha	Are	Ca			
5226	1581	Territorio delle 2 Miglia	170	21	00	01	20			
5227	1581							01.81.47		
5228	1582	Territorio delle 2 Miglia	91	164	00	10	60			
5229	1582	Territorio delle 2 Miglia	91	168	00	47	18			
5230	1582	Territorio delle 2 Miglia	134	34	00	11	52			
5231	1582	Territorio delle 2 Miglia	134	39	00	83	04			
5232	1582	Territorio delle 2 Miglia	134	40	00	00	65			
5233	1582							01.52.99		
5234	1583	Territorio delle 2 Miglia	90	40/a	00	32	36			
5235	1583	Territorio delle 2 Miglia	90	243/a	00	23	02			
5236	1583							00.55.38		
5237	1584	Territorio delle 2 Miglia	92	128	01	09	79			
5238	1584	Territorio delle 2 Miglia	92	222	00	01	44			
5239	1584							01.11.23		
5240	1585	Territorio delle 2 Miglia	88	132	00	00	45			
5241	1585	Territorio delle 2 Miglia	88	133	00	87	80			
5242	1585							00.88.25		
5243	1586	Territorio delle 2 Miglia	110	9	00	00	88			
5244	1586	Territorio delle 2 Miglia	110	10/a	00	96	51			
5245	1586							00.97.39		
5246	1587	Territorio delle 2 Miglia	90	40/a	00	35	34			

SERVIZIO URBANISTICO REGIONALE - BARI
REGIONE PUGLIA
Studio M. - Bari

489

REGIONE PUGLIA - ASSESSORATO AGRICOLTURA E FORESTE
Ufficio Usi Civici
Comune di MARTINA FRANCA - prov. di Taranto

Inventario dei Beni di Uso Civico
Stato Occupatori "1" - Verifica Nucera del 08/07/1959

N. Prog	Num. d' ordine della verifica Nucera	Dati Catastali			Estensione			Sommatoria particelle accorpate	Note della Verifica Nucera	Annotazioni di Inventario
		Contrada	Foglio	Particella	Ha	Are	Ca			
5247	1587	Territorio delle 2 Miglia	90	40/c	00	02	58			
5248	1587	Territorio delle 2 Miglia	90	243/b	00	25	45			
5249	1587	Territorio delle 2 Miglia	90	40/d	00	01	02			
5250	1587							00.64.39		
5251	1588	Territorio delle 2 Miglia	88	10/a	00	13	89			
5252	1588	Territorio delle 2 Miglia	88	10/c	00	05	96			
5253	1588	Territorio delle 2 Miglia	88	11/a	00	00	27			
5254	1588							00.20.12		
5255	1589	Territorio delle 2 Miglia	93	64	01	03	90			
5256	1589	Territorio delle 2 Miglia	93	65	00	01	12			
5257	1589							01.05.02		
5258	1590	Territorio delle 2 Miglia	131	77	00	01	62			
5259	1590	Territorio delle 2 Miglia	131	78	00	68	79			
5260	1590							00.70.41		
5261	1591	Territorio delle 2 Miglia	153	4	00	00	71			
5262	1591	Territorio delle 2 Miglia	153	3	00	75	37			
5263	1591							00.76.08		
5264	1592	Territorio delle 2 Miglia	64	61	01	26	60			
5265	1592	Territorio delle 2 Miglia	64	62	00	01	16			
5266	1592	Territorio delle 2 Miglia	64	63	00	04	62			
5267	1592							01.32.38		

490



REGIONE PUGLIA - ASSESSORATO AGRICOLTURA E FORESTE
Ufficio Usi Civici
Comune di MARTINA FRANCA - prov. di Taranto

Inventario dei Beni di Uso Civico
Stato Occupatori "1" - Verifica Nucera del 08/07/1959

N. Prog	Num. d' ordine della verifica Nucera	Dati Catastali			Estensione			Sommatoria particelle accorpate	Note della Verifica Nucera	Annotazioni di Inventario
		Contrada	Foglio	Particella	Ha	Are	Ca			
5268	1593	Territorio delle 2 Miglia	90	132/g	00	00	80			
5269	1593	Territorio delle 2 Miglia	90	132/f	00	00	95			
5270	1593	Territorio delle 2 Miglia	90	132/c	00	02	54			
5271	1593	Territorio delle 2 Miglia	90	132/d	00	00	24			
5272	1593	Territorio delle 2 Miglia	90	132/h	00	02	95			
5273	1593	Territorio delle 2 Miglia	90	132/a	00	03	27			
5274	1593	Territorio delle 2 Miglia	90	132/c	00	03	65			
5275	1593	Territorio delle 2 Miglia	90	132/b	00	03	57			
5276	1593							00.17.97		
5277	1594	Territorio delle 2 Miglia	88	10/b	00	17	52			
5278	1594	Territorio delle 2 Miglia	88	11/b	00	00	37			
5279	1594	Territorio delle 2 Miglia	88	10/c	00	18	25			
5280	1594	Territorio delle 2 Miglia	88	11/c	00	00	84			
5281	1594							00.36.98		
5282	1595	Territorio delle 2 Miglia	58	33	04	68	58			
5283	1595	Territorio delle 2 Miglia	58	34	00	68	67			
5284	1595	Territorio delle 2 Miglia	58	35	00	13	67			
5285	1595	Territorio delle 2 Miglia	58	38	00	04	30			
5286	1595	Territorio delle 2 Miglia	58	39	00	13	30			
5287	1595	Territorio delle 2 Miglia	58	40	00	01	44			
5288	1595	Territorio delle 2 Miglia	58	41	00	04	62			

491

SERVIZIO URBANISTICO REGIONALE - BARI
REGIONE PUGLIA
Studio M. - Bari

REGIONE PUGLIA - ASSESSORATO AGRICOLTURA E FORESTE
Ufficio Usi Civici
Comune di MARTINA FRANCA - prov. di Taranto

Inventario dei Beni di Uso Civico
Stato Occupatori "1" - Verifica Nucera del 08/07/1959

N. Prog	Num. d' ordine della verifica Nucera	Dati Catastali			Estensione			Sommatoria particelle accorpate	Note della Verifica Nucera	Annotazioni di Inventario
		Contrada	Foglio	Particella	Ha	Are	Ca			
5289	1595	Territorio delle 2 Miglia	58	42	03	29	86			
5290	1595	Territorio delle 2 Miglia	58	57	02	80	40			
5291	1595							11.84.84		
5292	1596	Territorio delle 2 Miglia	88	10/d	00	19	33			
5293	1596	Territorio delle 2 Miglia	88	13	00	52	75			
5294	1596							00.72.08		
5295	1597	Territorio delle 2 Miglia	171	25	00	29	50			
5296	1597	Territorio delle 2 Miglia	171	26	00	34	38			
5297	1597	Territorio delle 2 Miglia	131	147	00	43	17			
5298	1597	Territorio delle 2 Miglia	65	8	00	00	85			
5299	1597	Territorio delle 2 Miglia	65	9	09	36	35			
5300	1597	Territorio delle 2 Miglia	65	10	00	83	78			
5301	1597	Territorio delle 2 Miglia	65	11	00	03	34			
5302	1597	Territorio delle 2 Miglia	65	12/1	00	02	53			
5303	1597	Territorio delle 2 Miglia	65	13	00	02	42			
5304	1597	Territorio delle 2 Miglia	65	14	00	03	67			
5305	1597	Territorio delle 2 Miglia	65	15	00	03	56			
5306	1597	Territorio delle 2 Miglia	65	18	01	67	39			
5307	1597	Territorio delle 2 Miglia	65	139	00	09	29			
5308	1597	Territorio delle 2 Miglia	65	7	00	86	12			
5309	1597	Territorio delle 2 Miglia	65	17	00	29	24			

492

SERVIZIO URBANISTICO REGIONALE - BARI
REGIONE PUGLIA
Studio M. - Bari

REGIONE PUGLIA - ASSESSORATO AGRICOLTURA E FORESTE
Ufficio Usi Civici
Comune di MARTINA FRANCA - prov. di Taranto

Inventario dei Beni di Uso Civico
Stato Occupatori "1" - Verifica Nucera del 08/07/1959

N. Prog	Num. d' ordine della verifica Nucera	Dati Catastali			Estensione			Sommatoria particelle accorpate	Note della Verifica Nucera	Annotazioni di Inventario
		Contrada	Foglio	Particella	Ha	Are	Ca			
5310	1597	Territorio delle 2 Miglia	65	16	00	66	68			
5311	1597	Territorio delle 2 Miglia	61	67	01	84	00			
5312	1597	Territorio delle 2 Miglia	61	68	01	58	31			
5313	1597	Territorio delle 2 Miglia	61	84	02	38	63			
5314	1597	Territorio delle 2 Miglia	61	89	00	53	40			
5315	1597	Territorio delle 2 Miglia	89	11	00	62	66			
5316	1597	Territorio delle 2 Miglia	89	21	00	00	16			
5317	1597	Territorio delle 2 Miglia	89	22	00	16	19			
5318	1597	Territorio delle 2 Miglia	89	24	02	00	49			
5319	1597	Territorio delle 2 Miglia	89	251	00	51	00			
5320	1597	Territorio delle 2 Miglia	89	20	00	59	15			
5321	1597	Territorio delle 2 Miglia	89	23	02	89	25			
5322	1597	Territorio delle 2 Miglia	89	262	00	82	33			
5323	1597	Territorio delle 2 Miglia	89	263	00	66	50			
5324	1597	Territorio delle 2 Miglia	64	6	01	50	85			
5325	1597	Territorio delle 2 Miglia	64	7	04	82	68			
5326	1597	Territorio delle 2 Miglia	64	8	02	38	10			
5327	1597	Territorio delle 2 Miglia	64	9	04	74	56			
5328	1597	Territorio delle 2 Miglia	64	10	03	83	20			
5329	1597	Territorio delle 2 Miglia	64	105	01	15	90			
5330	1597	Territorio delle 2 Miglia	63	67	01	80	98			

493



REGIONE PUGLIA - ASSESSORATO AGRICOLTURA E FORESTE
Ufficio Usi Civici
Comune di MARTINA FRANCA - prov. di Taranto

Inventario dei Beni di Uso Civico
Stato Occupatori "1" - Verifica Nucera del 08/07/1959

N. Prog	Num. d' ordine della verifica Nucera	Dati Catastali			Estensione			Sommatoria particelle accorpate	Note della Verifica Nucera	Annotazioni di Inventario
		Contrada	Foglio	Particella	Ha	Are	Ca			
5331	1597							49.90.61		
5332	1598	Territorio delle 2 Miglia	90	11	00	00	62			
5333	1598	Territorio delle 2 Miglia	90	258	00	52	07			
5334	1598							00.52.69		
5335	1599	Territorio delle 2 Miglia	111	1/a	00	11	74			
5336	1600	Territorio delle 2 Miglia	130	171	00	01	15			
5337	1600	Territorio delle 2 Miglia	130	174	00	77	88			
5338	1600							00.78.83		
5339	1601	Territorio delle 2 Miglia	91	163	00	47	78			
5340	1601	Territorio delle 2 Miglia	91	167	00	13	87			
5341	1601							00.61.65		
5342	1602	Territorio delle 2 Miglia	128	32	00	23	82			
5343	1603	Territorio delle 2 Miglia	134	145	00	00	32			
5344	1603	Territorio delle 2 Miglia	134	146	00	41	00			
5345	1603							00.41.32		
5346	1604	Territorio delle 2 Miglia	134	168	00	00	56			
5347	1604	Territorio delle 2 Miglia	134	169	00	72	77			
5348	1604							00.73.33		
5349	1605	Territorio delle 2 Miglia	65	42/c	00	34	10			
5350	1606	Territorio delle 2 Miglia	65	42/d	00	30	86			
5351	1607	Territorio delle 2 Miglia	60	151	00	70	39			

494

SERVIZIO URBANISTICO REGIONALE - BARI
REGIONE PUGLIA
Studio M. Bari

REGIONE PUGLIA - ASSESSORATO AGRICOLTURA E FORESTE
Ufficio Usi Civici
Comune di MARTINA FRANCA - prov. di Taranto

Inventario dei Beni di Uso Civico
Stato Occupatori "1" - Verifica Nucera del 08/07/1959

N. Prog	Num. d' ordine della verifica Nucera	Dati Catastali			Estensione			Sommatoria particelle accorpate	Note della Verifica Nucera	Annotazioni di Inventario
		Contrada	Foglio	Particella	Ha	Are	Ca			
5352	1607	Territorio delle 2 Miglia	60	152	00	00	74			
5353	1607	Territorio delle 2 Miglia	60	187	00	00	64			
5354	1607	Territorio delle 2 Miglia	60	157	00	02	77			
5355	1607							00.74.54		
5356	1608	Territorio delle 2 Miglia	93	126/b	00	50	80			
5357	1608	Territorio delle 2 Miglia	93	151	00	72	73			
5358	1608							01.23.53		
5359	1609	Territorio delle 2 Miglia	171	86	00	16	40			
5360	1609	Territorio delle 2 Miglia	171	87	00	13	28			
5361	1609	Territorio delle 2 Miglia	171	88/1	00	02	94			
5362	1609	Territorio delle 2 Miglia	171	100	00	31	80			
5363	1609	Territorio delle 2 Miglia	171	157	00	20	20			
5364	1609							00.84.62		
5365	1610	Territorio delle 2 Miglia	171	73/a	00	00	30			
5366	1610	Territorio delle 2 Miglia	171	74/a	00	32	73			
5367	1610							00.33.03		
5368	1611	Territorio delle 2 Miglia	172	137	00	00	83			
5369	1611	Territorio delle 2 Miglia	172	138	00	58	97			
5370	1611	Territorio delle 2 Miglia	172	139	00	16	55			
5371	1611							00.76.35		
5372	1612	Territorio delle 2 Miglia	126	68	00	00	66			

495



REGIONE PUGLIA - ASSESSORATO AGRICOLTURA E FORESTE
Ufficio Usi Civici
Comune di MARTINA FRANCA - prov. di Taranto

Inventario dei Beni di Uso Civico
Stato Occupatori "1" - Verifica Nucera del 08/07/1959

N. Prog	Num. d' ordine della verifica Nucera	Dati Catastali			Estensione			Sommatoria particelle accorpate	Note della Verifica Nucera	Annotazioni di Inventario
		Contrada	Foglio	Particella	Ha	Are	Ca			
5373	1612	Territorio delle 2 Miglia	126	78	00	45	49			
5374	1612							00.46.15		
5375	1613	Territorio delle 2 Miglia	132	72	00	85	83			
5376	1614	Territorio delle 2 Miglia	135	3	00	01	12			
5377	1614	Territorio delle 2 Miglia	135	4	00	44	47			
5378	1614							00.45.59		
5379	1615	Territorio delle 2 Miglia	112	55	00	00	54			
5380	1615	Territorio delle 2 Miglia	112	56	00	79	50			
5381	1615	Territorio delle 2 Miglia	112	61	00	00	70			
5382	1615	Territorio delle 2 Miglia	112	62	01	03	29			
5383	1615	Territorio delle 2 Miglia	136	17	00	45	80			
5384	1615	Territorio delle 2 Miglia	136	18	00	34	81			
5385	1615	Territorio delle 2 Miglia	136	19	00	11	46			
5386	1615	Territorio delle 2 Miglia	136	20	00	76	38			
5387	1615	Territorio delle 2 Miglia	136	21						Sullo Stato Nucera mancano i dati relativi all' estensione della part.lla
5388	1615							03.52.48		
5389	1616	Territorio delle 2 Miglia	152	113	01	04	26			
5390	1616	Territorio delle 2 Miglia	152	114	00	02	89			
5391	1616							01.07.15		
5392	1617	Territorio delle 2 Miglia	110	276	00	06	16			
5393	1618	Territorio delle 2 Miglia	88	174/d	00	26	20			

496

SERVIZIO URBANISTICO REGIONALE - BARI
REGIONE PUGLIA
Studio M. - Bari

REGIONE PUGLIA - ASSESSORATO AGRICOLTURA E FORESTE
Ufficio Usi Civici
Comune di MARTINA FRANCA - prov. di Taranto

Inventario dei Beni di Uso Civico
Stato Occupatori "1" - Verifica Nucera del 08/07/1959

N. Prog	Num. d' ordine della verifica Nucera	Dati Catastali			Estensione			Sommatoria particelle accorpate	Note della Verifica Nucera	Annotazioni di Inventario
		Contrada	Foglio	Particella	Ha	Are	Ca			
5394	1619	Territorio delle 2 Miglia	92	57	00	20	77			
5395	1619	Territorio delle 2 Miglia	92	58	00	00	52			
5396	1619							00.21.29		
5397	1620	Territorio delle 2 Miglia	109	10	00	64	90			
5398	1621	Territorio delle 2 Miglia	132	232	00	16	44			
5399	1622	Territorio delle 2 Miglia	63	77	00	78	61			
5400	1622	Territorio delle 2 Miglia	65	34	01	09	07			
5401	1622							01.87.68		
5402	1623	Territorio delle 2 Miglia	93	124	00	01	46			
5403	1623	Territorio delle 2 Miglia	93	123	00	97	39			
5404	1623							00.98.85		
5405	1624	Territorio delle 2 Miglia	112	43/b	00	00	60			
5406	1624	Territorio delle 2 Miglia	112	44/b	00	52	69			
5407	1624	Territorio delle 2 Miglia	112	43/a	00	00	60			
5408	1624	Territorio delle 2 Miglia	112	44/a	00	02	95			
5409	1624							00.56.84		
5410	1625	Territorio delle 2 Miglia	112	44/c	00	53	28			
5411	1625	Territorio delle 2 Miglia	112	44/d	00	04	68			
5412	1625							00.57.96		
5413	1626	Territorio delle 2 Miglia	110	212	00	13	76			
5414	1626	Territorio delle 2 Miglia	110	213/a	00	22	48			

497

SERVIZIO URBANISTICO REGIONALE BARI - REGIONE PUGLIA Studio M. - Bari

REGIONE PUGLIA - ASSESSORATO AGRICOLTURA E FORESTE
Ufficio Usi Civici
Comune di MARTINA FRANCA - prov. di Taranto

Inventario dei Beni di Uso Civico
Stato Occupatori "1" - Verifica Nucera del 08/07/1959

N. Prog	Num. d' ordine della verifica Nucera	Dati Catastali			Estensione			Sommatoria particelle accorpate	Note della Verifica Nucera	Annotazioni di Inventario
		Contrada	Foglio	Particella	Ha	Are	Ca			
5415	1626	Territorio delle 2 Miglia	110	105/a	00	06	20			
5416	1626	Territorio delle 2 Miglia	110	104/a	00	00	43			
5417	1626	Territorio delle 2 Miglia	110	104/b	00	00	15			
5418	1626	Territorio delle 2 Miglia	110	104/d	00	01	35			
5419	1626							00.44.37		
5420	1627	Territorio delle 2 Miglia	91	219	00	00	88			
5421	1627	Territorio delle 2 Miglia	91	218/a	00	52	47			
5422	1627	Territorio delle 2 Miglia	129	7	00	73	62			
5423	1627	Territorio delle 2 Miglia	129	8	00	00	89			
5424	1627	Territorio delle 2 Miglia	129	23	01	38	67			
5425	1627							02.66.53		
5426	1628	Territorio delle 2 Miglia	92	191	00	56	79			
5427	1629	Territorio delle 2 Miglia	109	38	00	57	32			
5428	1629	Territorio delle 2 Miglia	109	39	00	01	42			
5429	1629							00.58.74		
5430	1630	Territorio delle 2 Miglia	88	173/a	00	00	59			
5431	1630	Territorio delle 2 Miglia	88	174/b	00	00	24			
5432	1630	Territorio delle 2 Miglia	88	174/c	00	25	70			
5433	1630							00.26.53		
5434	1631	Territorio delle 2 Miglia	170	152/c	00	26	27			
5435	1632	Territorio delle 2 Miglia	93	126/a	00	54	10			

498

SERVIZIO URBANISTICO REGIONALE - BARI
REGIONE PUGLIA
Studio M. - Bari

REGIONE PUGLIA - ASSESSORATO AGRICOLTURA E FORESTE
Ufficio Usi Civici
Comune di **MARTINA FRANCA** - prov. di Taranto

Inventario dei Beni di Uso Civico
Stato Occupatori "1" - Verifica Nucera del 08/07/1959

N. Prog	Num. d' ordine della verifica Nucera	Dati Catastali			Estensione			Sommatoria particelle accorpate	Note della Verifica Nucera	Annotazioni di Inventario
		Contrada	Foglio	Particella	Ha	Are	Ca			
5436	1633	Territorio delle 2 Miglia	127	124	00	69	20			
5437	1633	Territorio delle 2 Miglia	127	125	00	00	72			
5438	1633							00.69.92		
5439	1634	Territorio delle 2 Miglia	110	215	00	10	00			
5440	1634	Territorio delle 2 Miglia	110	220	00	00	64			
5441	1634							00.10.64		
5442	1635	Territorio delle 2 Miglia	172	30	00	04	16			
5443	1636	Territorio delle 2 Miglia	170	140/a	00	02	02			
5444	1636	Territorio delle 2 Miglia	170	152/d	00	64	85			
5445	1636							00.66.87		
5446	1637	Territorio delle 2 Miglia	88	166	00	65	23			
5447	1638	Territorio delle 2 Miglia	110	216	00	10	20			
5448	1638	Territorio delle 2 Miglia	110	219	00	01	06			
5449	1638							00.11.26		
5450	1639	Territorio delle 2 Miglia	92	158	01	10	27			
5451	1640	Territorio delle 2 Miglia	88	174/a	00	25	74			
5452	1640	Territorio delle 2 Miglia	88	173/b	00	00	80			
5453	1640							00.26.54		
5454	1641	Territorio delle 2 Miglia	153	75	00	00	43			
5455	1641	Territorio delle 2 Miglia	153	77	00	61	64			
5456	1641							00.62.07		

499

SERVIZIO URBANISTICO REGIONALE - BARI
REGIONE PUGLIA
Studio M. - Bari

REGIONE PUGLIA - ASSESSORATO AGRICOLTURA E FORESTE
Ufficio Usi Civici
Comune di MARTINA FRANCA - prov. di Taranto

Inventario dei Beni di Uso Civico
Stato Occupatori "1" - Verifica Nucera del 08/07/1959

N. Prog	Num. d' ordine della verifica Nucera	Dati Catastali			Estensione			Sommatoria particelle accorpate	Note della Verifica Nucera	Annotazioni di Inventario
		Contrada	Foglio	Particella	Ha	Are	Ca			
5457	1642	Territorio delle 2 Miglia	153	57	00	01	80			
5458	1642	Territorio delle 2 Miglia	153	58	01	17	74			
5459	1642	Territorio delle 2 Miglia	153	59	00	15	80			
5460	1642	Territorio delle 2 Miglia	153	61	00	01	11			
5461	1642	Territorio delle 2 Miglia	153	62	00	74	43			
5462	1642	Territorio delle 2 Miglia	153	68	01	25	82			
5463	1642	Territorio delle 2 Miglia	153	63	00	65	68			
5464	1642	Territorio delle 2 Miglia	153	64	01	01	14			
5465	1642							05.03.52		
5466	1643	Territorio delle 2 Miglia	60	59	00	85	88			
5467	1644	Territorio delle 2 Miglia	69	99	00	55	06			
5468	1645	Territorio delle 2 Miglia	59	115	00	88	45			
5469	1646	Territorio delle 2 Miglia	93	48	00	69	85			
5470	1646	Territorio delle 2 Miglia	93	49	00	00	98			
5471	1646							00.70.83		
5472	1647	Territorio delle 2 Miglia	105	109	01	00	08			
5473	1647	Territorio delle 2 Miglia	105	110	00	01	02			
5474	1647							01.01.10		
5475	1648	Territorio delle 2 Miglia	68	81	00	01	22			
5476	1648	Territorio delle 2 Miglia	68	166	00	40	26			
5477	1648							00.41.48		

500

SERVIZIO URBANISTICO REGIONALE - BARI
REGIONE PUGLIA
Ufficio M. - Bari

REGIONE PUGLIA - ASSESSORATO AGRICOLTURA E FORESTE
Ufficio Usi Civici
Comune di MARTINA FRANCA - prov. di Taranto

Inventario dei Beni di Uso Civico
Stato Occupatori "1" - Verifica Nucera del 08/07/1959

N. Prog	Num. d' ordine della verifica Nucera	Dati Catastali			Estensione			Sommatoria particelle accorpate	Note della Verifica Nucera	Annotazioni di Inventario
		Contrada	Foglio	Particella	Ha	Are	Ca			
5478	1649	Territorio delle 2 Miglia	154	87	00	01	35			
5479	1649	Territorio delle 2 Miglia	154	88	00	88	45			
5480	1649							00.89.80		
5481	1650	Territorio delle 2 Miglia	130	223	00	03	80			
5482	1650	Territorio delle 2 Miglia	130	235	00	02	00			
5483	1650							00.05.80		
5484	1651	Territorio delle 2 Miglia	111	136	00	24	62			
5485	1651	Territorio delle 2 Miglia	111	137	00	02	80			
5486	1651	Territorio delle 2 Miglia	111	138	00	57	22			
5487	1651							00.84.84		
5488	1652	Territorio delle 2 Miglia	65	122	00	01	12			
5489	1652	Territorio delle 2 Miglia	65	123	00	16	14			
5490	1652	Territorio delle 2 Miglia	65	177	00	39	56			
5491	1652							00.56.82		
5492	1653	Territorio delle 2 Miglia	63	85	00	39	60			
5493	1653	Territorio delle 2 Miglia	63	124	00	34	85			
5494	1653	Territorio delle 2 Miglia	60	48	00	67	00			
5495	1653	Territorio delle 2 Miglia	60	49	00	00	93			
5496	1653							01.42.38		
5497	1654	Territorio delle 2 Miglia	91	16	00	04	34			
5498	1654	Territorio delle 2 Miglia	91	17	00	06	91			

Sol

SERVIZIO URBANISTICO REGIONALE - BARI
REGIONE PUGLIA
Studio-M. Beni

REGIONE PUGLIA - ASSESSORATO AGRICOLTURA E FORESTE
Ufficio Usi Civici
Comune di MARTINA FRANCA - prov. di Taranto

Inventario dei Beni di Uso Civico
Stato Occupatori "1" - Verifica Nucera del 08/07/1959

N. Prog	Num. d' ordine della verifica Nucera	Dati Catastali			Estensione			Sommatoria particelle accorpate	Note della Verifica Nucera	Annotazioni di Inventario
		Contrada	Foglio	Particella	Ha	Are	Ca			
5499	1654	Territorio delle 2 Miglia	91	19	00	55	02			
5500	1654	Territorio delle 2 Miglia	91	269	00	13	38			
5501	1654	Territorio delle 2 Miglia	91	18	00	07	76			
5502	1654	Territorio delle 2 Miglia	91	270	00	01	33			
5503	1654	Territorio delle 2 Miglia	91	13	00	22	40			
5504	1654							01.11.14		
5505	1655	Territorio delle 2 Miglia	96	98	00	83	18			
5506	1655	Territorio delle 2 Miglia	96	100	00	01	58			
5507	1655	Territorio delle 2 Miglia	65	121	00	01	18			
5508	1655	Territorio delle 2 Miglia	65	120	00	45	80			
5509	1655	Territorio delle 2 Miglia	65	176	00	07	01			
5510	1655	Territorio delle 2 Miglia	96	101	00	43	88			
5511	1655	Territorio delle 2 Miglia	96	97	00	27	70			
5512	1655	Territorio delle 2 Miglia	96	99	00	15	09			
5513	1655							02.25.42		
5514	1656	Territorio delle 2 Miglia	60	83	00	01	25			
5515	1656	Territorio delle 2 Miglia	60	84	00	97	31			
5516	1656							00.98.56		
5517	1657	Territorio delle 2 Miglia	68	65	00	00	81			
5518	1657	Territorio delle 2 Miglia	68	66	01	04	96			
5519	1657							01.05.77		

502



REGIONE PUGLIA - ASSESSORATO AGRICOLTURA E FORESTE
Ufficio Usi Civici
Comune di MARTINA FRANCA - prov. di Taranto

Inventario dei Beni di Uso Civico
Stato Occupatori "1" - Verifica Nucera del 08/07/1959

N. Prog	Num. d' ordine della verifica Nucera	Dati Catastali			Estensione			Sommatoria particelle accorpate	Note della Verifica Nucera	Annotazioni di Inventario
		Contrada	Foglio	Particella	Ha	Are	Ca			
5520	1658	Territorio delle 2 Miglia	88	162	00	63	78			
5521	1659	Territorio delle 2 Miglia	93	121/a	00	35	65			
5522	1659	Territorio delle 2 Miglia	93	122/a	00	00	20			
5523	1659							00.35.85		
5524	1660	Territorio delle 2 Miglia	88	58	00	01	12			
5525	1660	Territorio delle 2 Miglia	88	59	00	93	20			
5526	1660							00.94.32		
5527	1661	Territorio delle 2 Miglia	90	65	00	10	67			
5528	1661	Territorio delle 2 Miglia	90	66	00	00	73			
5529	1661	Territorio delle 2 Miglia	90	68	00	07	36			
5530	1661	Territorio delle 2 Miglia	90	75	01	10	87			
5531	1661							01.29.63		
5532	1662	Territorio delle 2 Miglia	68	116	00	00	93			
5533	1662	Territorio delle 2 Miglia	68	117/b	00	60	00			
5534	1662							00.60.93		
5535	1663	Territorio delle 2 Miglia	134	77	00	00	60			
5536	1663	Territorio delle 2 Miglia	134	78	00	57	27			
5537	1663							00.57.87		
5538	1664	Territorio delle 2 Miglia	88	54	00	01	60			
5539	1664	Territorio delle 2 Miglia	88	55	00	41	05			
5540	1664	Territorio delle 2 Miglia	88	176	01	30	34			

503

SERVIZIO URBANISTICO REGIONALE - BARI
REGIONE PUGLIA
Studio M. - Bari

REGIONE PUGLIA - ASSESSORATO AGRICOLTURA E FORESTE
Ufficio Usi Civici
Comune di MARTINA FRANCA - prov. di Taranto

Inventario dei Beni di Uso Civico
Stato Occupatori "1" - Verifica Nucera del 08/07/1959

N. Prog	Num. d' ordine della verifica Nucera	Dati Catastali			Estensione			Sommatoria particelle accorpate	Note della Verifica Nucera	Annotazioni di Inventario
		Contrada	Foglio	Particella	Ha	Are	Ca			
5541	1664							01.42.99		
5542	1665	Territorio delle 2 Miglia	89	38	00	71	23			
5543	1665	Territorio delle 2 Miglia	89	39	00	00	56			
5544	1665							00.71.79		
5545	1666	Territorio delle 2 Miglia	152	140	00	00	97			
5546	1666	Territorio delle 2 Miglia	152	139	00	84	60			
5547	1666							00.85.57		
5548	1667	Territorio delle 2 Miglia	68	117/a	00	69	40			
5549	1668	Territorio delle 2 Miglia	90	69	00	18	07			
5550	1668	Territorio delle 2 Miglia	90	70	00	00	31			
5551	1668	Territorio delle 2 Miglia	90	72	00	10	50			
5552	1668	Territorio delle 2 Miglia	90	71/b	00	00	04			
5553	1668	Territorio delle 2 Miglia	90	249/c	00	12	74			
5554	1668							00.41.66		
5555	1669	Territorio delle 2 Miglia	89	33	00	73	70			
5556	1669	Territorio delle 2 Miglia	89	34	00	00	75			
5557	1669							00.74.45		
5558	1670	Territorio delle 2 Miglia	69	122/b	00	44	10			
5559	1671	Territorio delle 2 Miglia	109	134	01	53	97			
5560	1671	Territorio delle 2 Miglia	109	135	00	01	34			
5561	1671							00.55.31		

504

SERVIZIO URBANISTICO REGIONALE BARI - REGIONE PUGLIA Studio M. - Bari

REGIONE PUGLIA - ASSESSORATO AGRICOLTURA E FORESTE
Ufficio Usi Civici
Comune di MARTINA FRANCA - prov. di Taranto

Inventario dei Beni di Uso Civico
Stato Occupatori "1" - Verifica Nucera del 08/07/1959

N. Prog	Num. d' ordine della verifica Nucera	Dati Catastali			Estensione			Sommatoria particelle accorpate	Note della Verifica Nucera	Annotazioni di Inventario
		Contrada	Foglio	Particella	Ha	Are	Ca			
5562	1672	Territorio delle 2 Miglia	63	133	00	63	11			
5563	1673	Territorio delle 2 Miglia	64	48	00	66	45			
5564	1673	Territorio delle 2 Miglia	64	50	00	00	48			
5565	1673							00.66.93		
5566	1674	Territorio delle 2 Miglia	110	106	00	01	54			
5567	1674	Territorio delle 2 Miglia	110	107/a	00	45	78			
5568	1674							00.47.32		
5569	1675	Territorio delle 2 Miglia	89	31	01	22	39			
5570	1675	Territorio delle 2 Miglia	89	32	00	03	04			
5571	1675	Territorio delle 2 Miglia	89	273	00	06	88			
5572	1675							01.32.31		
5573	1676	Territorio delle 2 Miglia	68	86	00	55	70			
5574	1676	Territorio delle 2 Miglia	68	87	00	01	48			
5575	1676	Territorio delle 2 Miglia	170	45	00	67	05			
5576	1676	Territorio delle 2 Miglia	170	46	00	00	80			
5577	1676	Territorio delle 2 Miglia	170	150	00	00	58			
5578	1676	Territorio delle 2 Miglia	170	60/b	00	46	00			
5579	1676	Territorio delle 2 Miglia	170	60/a	00	30	40			
5580	1676	Territorio delle 2 Miglia	170	61	00	00	48			
5581	1676							02.02.49		
5582	1677	Territorio delle 2 Miglia	108	183	00	18	86			

SOS



REGIONE PUGLIA - ASSESSORATO AGRICOLTURA E FORESTE
Ufficio Usi Civici
Comune di MARTINA FRANCA - prov. di Taranto

Inventario dei Beni di Uso Civico
Stato Occupatori "1" - Verifica Nucera del 08/07/1959

N. Prog	Num. d' ordine della verifica Nucera	Dati Catastali			Estensione			Sommatoria particelle accorpate	Note della Verifica Nucera	Annotazioni di Inventario
		Contrada	Foglio	Particella	Ha	Are	Ca			
5583	1677	Territorio delle 2 Miglia	108	184	00	18	86			
5584	1677							00.37.72		
5585	1678	Territorio delle 2 Miglia	173	11	00	01	05			
5586	1678	Territorio delle 2 Miglia	173	12	01	24	22			
5587	1678							01.25.27		
5588	1679	Territorio delle 2 Miglia	59	1	00	37	11			
5589	1679	Territorio delle 2 Miglia	59	2	02	65	54			
5590	1679	Territorio delle 2 Miglia	59	3	00	11	70			
5591	1679	Territorio delle 2 Miglia	59	4	00	09	66			
5592	1679	Territorio delle 2 Miglia	59	5	04	04	70			
5593	1679	Territorio delle 2 Miglia	59	6	00	15	31			
5594	1679	Territorio delle 2 Miglia	59	7	02	26	42			
5595	1679	Territorio delle 2 Miglia	59	8	01	26	82			
5596	1679	Territorio delle 2 Miglia	59	15	00	78	24			
5597	1679	Territorio delle 2 Miglia	59	16	00	11	26			
5598	1679	Territorio delle 2 Miglia	59	22	01	26	97			
5599	1679	Territorio delle 2 Miglia	59	23	01	07	17			
5600	1679	Territorio delle 2 Miglia	59	17	00	04	58			
5601	1679	Territorio delle 2 Miglia	59	18	00	09	47			
5602	1679	Territorio delle 2 Miglia	59	19	00	14	48			
5603	1679	Territorio delle 2 Miglia	59	20	00	01	41			

506

SERVIZIO URBANISTICO REGIONALE - BARI
REGIONE PUGLIA
Studio M. - Bari

REGIONE PUGLIA - ASSESSORATO AGRICOLTURA E FORESTE
Ufficio Usi Civici
Comune di MARTINA FRANCA - prov. di Taranto

Inventario dei Beni di Uso Civico
Stato Occupatori "1" - Verifica Nucera del 08/07/1959

N. Prog	Num. d' ordine della verifica Nucera	Dati Catastali			Estensione			Sommatoria particelle accorpate	Note della Verifica Nucera	Annotazioni di Inventario
		Contrada	Foglio	Particella	Ha	Are	Ca			
5604	1679	Territorio delle 2 Miglia	59	21	00	31	80			
5605	1679	Territorio delle 2 Miglia	59	24	00	00	92			
5606	1679	Territorio delle 2 Miglia	59	25	00	85	30			
5607	1679	Territorio delle 2 Miglia	59	26	00	84	72			
5608	1679	Territorio delle 2 Miglia	59	111	00	59	55			
5609	1679							17.13.13		
5610	1680	Territorio delle 2 Miglia	171	134	00	45	97			
5611	1681	Territorio delle 2 Miglia	130	85/a-f	00	04	25			
5612	1681	Territorio delle 2 Miglia	130	85/b	00	05	25			
5613	1681							00.09.50		
5614	1682	Territorio delle 2 Miglia	89	137	00	01	39			
5615	1682	Territorio delle 2 Miglia	89	138	00	41	41			
5616	1682							00.42.80		
5617	1683	Territorio delle 2 Miglia	133	89	00	26	85			
5618	1684	Territorio delle 2 Miglia	108	77	00	01	18			
5619	1684	Territorio delle 2 Miglia	108	78	00	02	22			
5620	1684	Territorio delle 2 Miglia	108	79	00	64	23			
5621	1684	Territorio delle 2 Miglia	108	80	00	81	08			
5622	1684	Territorio delle 2 Miglia	108	175	01	25	18			
5623	1684							02.73.89		
5624	1685	Territorio delle 2 Miglia	62	137	00	56	99			

SERVIZIO URBANISTICO REGIONALE - BARI
REGIONE PUGLIA
Stadio M. - Bari

REGIONE PUGLIA - ASSESSORATO AGRICOLTURA E FORESTE
Ufficio Usi Civici
Comune di MARTINA FRANCA - prov. di Taranto

Inventario dei Beni di Uso Civico
Stato Occupatori "1" - Verifica Nucera del 08/07/1959

N. Prog	Num. d' ordine della verifica Nucera	Dati Catastali			Estensione			Sommatoria particelle accorpate	Note della Verifica Nucera	Annotazioni di Inventario
		Contrada	Foglio	Particella	Ha	Are	Ca			
5625	1685	Territorio delle 2 Miglia	62	161	00	03	88			
5626	1685							00.60.87		
5627	1686	Territorio delle 2 Miglia	62	123	00	74	48			
5628	1686	Territorio delle 2 Miglia	62	138	00	01	57			
5629	1686	Territorio delle 2 Miglia	62	171	00	51	20			
5630	1686							01.27.25		
5631	1687	Territorio delle 2 Miglia	151	75	00	65	90			
5632	1687	Territorio delle 2 Miglia	151	76	00	00	72			
5633	1687							00.66.62		
5634	1688	Territorio delle 2 Miglia	61	102	00	01	48			
5635	1688	Territorio delle 2 Miglia	61	48	00	41	32			
5636	1688	Territorio delle 2 Miglia	60	158	00	71	50			
5637	1688	Territorio delle 2 Miglia	60	190	00	16	78			
5638	1688							01.31.08		
5639	1689	Territorio delle 2 Miglia	61	47	00	00	50			
5640	1689	Territorio delle 2 Miglia	61	103	00	50	15			
5641	1689							00.50.65		
5642	1690	Territorio delle 2 Miglia	133	61	00	01	24			
5643	1690	Territorio delle 2 Miglia	133	62	00	79	50			
5644	1690							00.80.74		
5645	1691	Territorio delle 2 Miglia	30	38	00	52	43			

508

SERVIZIO URBANISTICO REGIONALE - BARI
REGIONE PUGLIA
Studio M. - Bari

REGIONE PUGLIA - ASSESSORATO AGRICOLTURA E FORESTE
Ufficio Usi Civici
Comune di MARTINA FRANCA - prov. di Taranto

Inventario dei Beni di Uso Civico
Stato Occupatori "1" - Verifica Nucera del 08/07/1959

N. Prog	Num. d' ordine della verifica Nucera	Dati Catastali			Estensione			Sommatoria particelle accorpate	Note della Verifica Nucera	Annotazioni di Inventario
		Contrada	Foglio	Particella	Ha	Are	Ca			
5646	1691	Territorio delle 2 Miglia	30	183	00	00	80			
5647	1691							00.53.23		
5648	1692	Territorio delle 2 Miglia	30	240	00	34	60			
5649	1692	Territorio delle 2 Miglia	30	299	00	20	60			
5650	1692							00.55.20		
5651	1693	Territorio delle 2 Miglia	150	185	00	86	32			
5652	1693	Territorio delle 2 Miglia	150	186	00	00	90			
5653	1693							00.87.22		
5654	1694	Territorio delle 2 Miglia	130	219/a	00	24	30			
5655	1695	Territorio delle 2 Miglia	91	356	00	00	97			
5656	1695	Territorio delle 2 Miglia	91	357	00	47	80			
5657	1695							00.48.77		
5658	1696	Territorio delle 2 Miglia	59	61/b	00	19	98			
5659	1696	Territorio delle 2 Miglia	59	119/b	00	52	60			
5660	1696							00.72.58		
5661	1697	Territorio delle 2 Miglia	67	219/b	00	50	40			
5662	1698	Territorio delle 2 Miglia	133	121	00	79	50			
5663	1699	Territorio delle 2 Miglia	135	39	00	00	80			
5664	1699	Territorio delle 2 Miglia	135	40	00	76	70			
5665	1699							00.77.50		
5668	1700	Territorio delle 2 Miglia	63	90	00	30	15			

509

SERVIZIO URBANISTICO REGIONALE - BARI
REGIONE PUGLIA
Studio M. - Bari

REGIONE PUGLIA - ASSESSORATO AGRICOLTURA E FORESTE
Ufficio Usi Civici
Comune di MARTINA FRANCA - prov. di Taranto

Inventario dei Beni di Uso Civico
Stato Occupatori "1" - Verifica Nucera del 08/07/1959

N. Prog	Num. d' ordine della verifica Nucera	Dati Catastali			Estensione			Sommatoria particelle accorpate	Note della Verifica Nucera	Annotazioni di Inventario
		Contrada	Foglio	Particella	Ha	Are	Ca			
5667	1701	Territorio delle 2 Miglia	171	9	01	01	36			
5668	1702	Territorio delle 2 Miglia	61	35	00	05	30			
5669	1703	Territorio delle 2 Miglia	59	61/a	00	17	25			
5670	1703	Territorio delle 2 Miglia	59	119/a	00	38	25			
5671	1703							00.55.50		
5672	1704	Territorio delle 2 Miglia	67	38	01	10	00			
5673	1704	Territorio delle 2 Miglia	67	39	00	01	20			
5674	1704							01.11.20		
5675	1705	Territorio delle 2 Miglia	67	2	00	12	25			
5676	1705	Territorio delle 2 Miglia	67	219/a	00	51	10			
5677	1705	Territorio delle 2 Miglia	63	138	00	28	51			
5678	1705							00.91.86		
5679	1706	Territorio delle 2 Miglia	91	50	00	03	88			
5680	1706	Territorio delle 2 Miglia	91	51	00	36	93			
5681	1706	Territorio delle 2 Miglia	91	52	00	78	50			
5682	1706	Territorio delle 2 Miglia	91	300	00	55	88			
5683	1706							01.75.19		
5684	1707	Territorio delle 2 Miglia	91	116	00	00	63			
5685	1707	Territorio delle 2 Miglia	91	117	00	47	80			
5686	1707							00.48.43		
5687	1708	Territorio delle 2 Miglia	111	133	00	02	00			

510

SERVIZIO URBANISTICO REGIONALE - BARI
REGIONE PUGLIA
Studio M. - Bari

REGIONE PUGLIA - ASSESSORATO AGRICOLTURA E FORESTE
Ufficio Usi Civici
Comune di MARTINA FRANCA - prov. di Taranto

Inventario dei Beni di Uso Civico
Stato Occupatori "1" - Verifica Nucera del 08/07/1959

N. Prog	Num. d' ordine della verifica Nucera	Dati Catastali			Estensione			Sommatoria particelle accorpate	Note della Verifica Nucera	Annotazioni di Inventario
		Contrada	Foglio	Particella	Ha	Are	Ca			
5688	1708	Territorio delle 2 Miglia	111	134	00	60	33			
5689	1708							00.62.33		
5690	1709	Territorio delle 2 Miglia	130	162	00	01	10			
5691	1709	Territorio delle 2 Miglia	130	302	00	30	75			
5692	1709	Territorio delle 2 Miglia	130	303	00	05	94			
5693	1709							00.37.79		
5694	1710	Territorio delle 2 Miglia	89	225	00	42	65			
5695	1711	Territorio delle 2 Miglia	90	195	00	19	91			
5696	1711	Territorio delle 2 Miglia	90	196	00	00	70			
5697	1711							00.20.61		
5698	1712	Territorio delle 2 Miglia	133	15	00	33	38			
5699	1713	Territorio delle 2 Miglia	130	78	00	01	86			
5700	1713	Territorio delle 2 Miglia	130	75/a	01	12	89			
5701	1713							01.14.75		
5702	1714	Territorio delle 2 Miglia	131	202	00	45	02			
5703	1714	Territorio delle 2 Miglia	110	92	00	31	85			
5704	1714	Territorio delle 2 Miglia	110	283	00	22	67			
5705	1714	Territorio delle 2 Miglia	110	46	00	00	72			
5706	1714	Territorio delle 2 Miglia	110	47	00	77	41			
5707	1714							01.77.67		
5708	1715	Territorio delle 2 Miglia	133	114	00	22	46			

S11

SERVIZIO URBANISTICO REGIONALE - BARI
REGIONE PUGLIA
Studio M. - Bari

REGIONE PUGLIA - ASSESSORATO AGRICOLTURA E FORESTE
Ufficio Usi Civici
Comune di MARTINA FRANCA - prov. di Taranto

Inventario dei Beni di Uso Civico
Stato Occupatori "1" - Verifica Nucera del 08/07/1959

N. Prog	Num. d' ordine della verifica Nucera	Dati Catastali			Estensione			Sommatoria particelle accorpate	Note della Verifica Nucera	Annotazioni di Inventario
		Contrada	Foglio	Particella	Ha	Are	Ca			
5709	1716	Territorio delle 2 Miglia	92	7	00	00	64			
5710	1716	Territorio delle 2 Miglia	92	8	00	00	70			
5711	1716	Territorio delle 2 Miglia	92	30	00	01	20			
5712	1716	Territorio delle 2 Miglia	92	29	01	54	50			
5713	1716	Territorio delle 2 Miglia	92	225	00	92	40			
5714	1716							02.49.44		
5715	1717	Territorio delle 2 Miglia	111	54	00	00	56			
5716	1717	Territorio delle 2 Miglia	111	60	00	65	58			
5717	1717	Territorio delle 2 Miglia	111	61	01	10	67			
5718	1717	Territorio delle 2 Miglia	111	62	00	00	80			
5719	1717	Territorio delle 2 Miglia	64	15	00	97	30			
5720	1717	Territorio delle 2 Miglia	64	16	00	01	41			
5721	1717	Territorio delle 2 Miglia	64	17	00	01	97			
5722	1717	Territorio delle 2 Miglia	64	19	00	13	84			
5723	1717	Territorio delle 2 Miglia	64	20	00	01	44			
5724	1717	Territorio delle 2 Miglia	64	21	00	01	22			
5725	1717	Territorio delle 2 Miglia	64	22	00	13	33			
5726	1717	Territorio delle 2 Miglia	64	23	00	26	70			
5727	1717	Territorio delle 2 Miglia	64	24	00	01	46			
5728	1717	Territorio delle 2 Miglia	64	25	00	07	40			
5729	1717	Territorio delle 2 Miglia	64	26	00	05	02			

512



Studio M. - Bari

REGIONE PUGLIA - ASSESSORATO AGRICOLTURA E FORESTE
Ufficio Usi Civici
Comune di MARTINA FRANCA - prov. di Taranto

Inventario dei Beni di Uso Civico
Stato Occupatori "1" - Verifica Nucera del 08/07/1959

N. Prog	Num. d' ordine della verifica Nucera	Dati Catastali			Estensione			Sommatoria particelle accorpate	Note della Verifica Nucera	Annotazioni di Inventario
		Contrada	Foglio	Particella	Ha	Are	Ca			
5730	1717							03.46.70		
5731	1718	Territorio delle 2 Miglia	172	194	00	81	96			
5732	1719	Territorio delle 2 Miglia	152	128	00	00	93			
5733	1719	Territorio delle 2 Miglia	152	127	01	14	68			
5734	1719							01.15.61		
5735	1720	Territorio delle 2 Miglia	111	107/a	00	43	58			
5736	1720	Territorio delle 2 Miglia	111	108/a	00	00	20			
5737	1720							00.43.78		
5738	1721	Territorio delle 2 Miglia	68	173	01	11	11			
5739	1721	Territorio delle 2 Miglia	68	174	00	00	78			
5740	1721							01.11.89		
5741	1722	Territorio delle 2 Miglia	59	91/a	00	45	47			
5742	1722	Territorio delle 2 Miglia	59	92/a	00	00	56			
5743	1722							00.46.03		
5744	1723	Territorio delle 2 Miglia	91	237	00	44	40			
5745	1724	Territorio delle 2 Miglia	65	136	00	95	60			
5746	1724	Territorio delle 2 Miglia	65	173/b	00	03	04			
5747	1724							00.98.64		
5748	1725	Territorio delle 2 Miglia	65	130	00	14	70			
5749	1725	Territorio delle 2 Miglia	65	131	00	02	34			
5750	1725	Territorio delle 2 Miglia	65	182	00	77	60			

S13

SERVIZIO URBANISTICO REGIONALE - BARI
REGIONE PUGLIA
Studio N. 844

REGIONE PUGLIA - ASSESSORATO AGRICOLTURA E FORESTE
Ufficio Usi Civici
Comune di MARTINA FRANCA - prov. di Taranto

Inventario dei Beni di Uso Civico
Stato Occupatori "1" - Verifica Nucera del 08/07/1959

N. Prog	Num. d' ordine della verifica Nucera	Dati Catastali			Estensione			Sommatoria particelle accorpate	Note della Verifica Nucera	Annotazioni di Inventario
		Contrada	Foglio	Particella	Ha	Are	Ca			
5751	1725	Territorio delle 2 Miglia	65	133/b	00	01	10			
5752	1725	Territorio delle 2 Miglia	60	122	01	31	71			
5753	1725	Territorio delle 2 Miglia	60	123	00	01	67			
5754	1725							02.29.12		
5755	1726	Territorio delle 2 Miglia	91	234	00	48	78			
5756	1727	Territorio delle 2 Miglia	67	190	00	77	71			
5757	1728	Territorio delle 2 Miglia	94	52	00	50	48			
5758	1728	Territorio delle 2 Miglia	94	128	00	00	57			
5759	1728							00.51.05		
5760	1729	Territorio delle 2 Miglia	65	101	00	39	92			
5761	1729	Territorio delle 2 Miglia	65	102	00	01	31			
5762	1729	Territorio delle 2 Miglia	65	112/b	00	00	85			
5763	1729	Territorio delle 2 Miglia	65	210	00	63	38			
5764	1729							01.05.46		
5765	1730	Territorio delle 2 Miglia	111	151/b	00	00	44			
5766	1730	Territorio delle 2 Miglia	111	152/a	00	50	99			
5767	1730							00.51.43		
5768	1731	Territorio delle 2 Miglia	59	45	00	77	54			
5769	1731	Territorio delle 2 Miglia	59	46	00	00	81			
5770	1731							00.78.35		
5771	1732	Territorio delle 2 Miglia	171	14	00	00	86			

514



Studio M. - Bari

REGIONE PUGLIA - ASSESSORATO AGRICOLTURA E FORESTE
Ufficio Usi Civici
Comune di MARTINA FRANCA - prov. di Taranto

Inventario dei Beni di Uso Civico
Stato Occupatori "1" - Verifica Nucera del 08/07/1959

N. Prog	Num. d' ordine della verifica Nucera	Dati Catastali			Estensione			Sommatoria particelle accorpate	Note della Verifica Nucera	Annotazioni di Inventario
		Contrada	Foglio	Particella	Ha	Are	Ca			
5772	1732	Territorio delle 2 Miglia	171	15	00	72	68			
5773	1732							00.73.54		
5774	1733	Territorio delle 2 Miglia	65	214	00	10	55			
5775	1733	Territorio delle 2 Miglia	65	128/a	00	09	01			
5776	1733	Territorio delle 2 Miglia	65	181/a	00	30	32			
5777	1733	Territorio delle 2 Miglia	65	129/a	00	01	01			
5778	1733							00.50.89		
5779	1734	Territorio delle 2 Miglia	65	128/b	00	12	11			
5780	1734	Territorio delle 2 Miglia	65	181/b	00	01	36			
5781	1734	Territorio delle 2 Miglia	65	129/b	00	01	15			
5782	1734	Territorio delle 2 Miglia	65	181/c	00	36	27			
5783	1734							00.50.89		
5784	1735	Territorio delle 2 Miglia	66	300	00	16	28			
5785	1735	Territorio delle 2 Miglia	66	211	00	37	10			
5786	1735							00.53.38		
5787	1736	Territorio delle 2 Miglia	87	20	00	97	12			
5788	1736	Territorio delle 2 Miglia	87	21	00	01	14			
5789	1736							00.98.26		
5790	1737	Territorio delle 2 Miglia	154	71/b	00	05	90			
5791	1737	Territorio delle 2 Miglia	154	71/c	00	35	10			
5792	1737	Territorio delle 2 Miglia	154	72/b	00	00	45			

515

SERVIZIO URBANISTICO REGIONALE - BARI
REGIONE PUGLIA
Studio M. - Bari

REGIONE PUGLIA - ASSESSORATO AGRICOLTURA E FORESTE
Ufficio Usi Civici
Comune di MARTINA FRANCA - prov. di Taranto

Inventario dei Beni di Uso Civico
Stato Occupatori "1" - Verifica Nucera del 08/07/1959

N. Prog	Num. d' ordine della verifica Nucera	Dati Catastali			Estensione			Sommatoria particelle accorpate	Note della Verifica Nucera	Annotazioni di Inventario
		Contrada	Foglio	Particella	Ha	Are	Ca			
5793	1737							00.41.45		
5794	1738	Territorio delle 2 Miglia	63	71/b	00	00	65			
5795	1738	Territorio delle 2 Miglia	63	72/b	00	01	27			
5796	1738	Territorio delle 2 Miglia	63	72/c	00	47	88			
5797	1738							00.49.80		
5798	1739	Territorio delle 2 Miglia	66	57	00	43	74			
5799	1740	Territorio delle 2 Miglia	87	1	00	98	10			
5800	1741	Territorio delle 2 Miglia	63	71/a	00	00	48			
5801	1741	Territorio delle 2 Miglia	63	72/a	00	52	13			
5802	1741							00.52.61		
5803	1742	Territorio delle 2 Miglia	64	153	00	01	71			
5804	1742	Territorio delle 2 Miglia	64	154	00	54	10			
5805	1742	Territorio delle 2 Miglia	64	155	00	01	00			
5806	1742							00.56.81		
5807	1743	Territorio delle 2 Miglia	151	34	00	53	28			
5808	1743	Territorio delle 2 Miglia	151	35	00	08	69			
5809	1743	Territorio delle 2 Miglia	151	36	00	05	28			
5810	1743	Territorio delle 2 Miglia	151	37	00	07	67			
5811	1743							00.74.90		
5812	1744	Territorio delle 2 Miglia	64	113	00	00	78			
5813	1744	Territorio delle 2 Miglia	64	132	00	37	33			

516

SERVIZIO URBANISTICO REGIONALE - BARI
REGIONE PUGLIA

Studio M. - Bari

REGIONE PUGLIA - ASSESSORATO AGRICOLTURA E FORESTE
Ufficio Usi Civici
Comune di MARTINA FRANCA - prov. di Taranto

Inventario dei Beni di Uso Civico
Stato Occupatori "1" - Verifica Nucera del 08/07/1959

N. Prog	Num. d' ordine della verifica Nucera	Dati Catastali			Estensione			Sommatoria particelle accorpate	Note della Verifica Nucera	Annotazioni di Inventario
		Contrada	Foglio	Particella	Ha	Are	Ca			
5814	1744							00.38.11		
5815	1745	Territorio delle 2 Miglia	59	91/b	00	45	20			
5816	1745	Territorio delle 2 Miglia	59	92/b	00	00	83			
5817	1745	Territorio delle 2 Miglia	91	176	00	16	03			
5818	1745	Territorio delle 2 Miglia	91	240	00	50	53			
5819	1745							01.12.59		
5820	1746	Territorio delle 2 Miglia	150	161/b	00	01	27			
5821	1746	Territorio delle 2 Miglia	150	201/a	00	26	13			
5822	1746							00.27.40		
5823	1747	Territorio delle 2 Miglia	58	69/a	00	49	47			
5824	1747	Territorio delle 2 Miglia	58	70/a	00	00	45			
5825	1747	Territorio delle 2 Miglia	58	72/a	00	04	27			
5826	1747							00.54.19		
5827	1748	Territorio delle 2 Miglia	60	47	00	67	92			
5828	1749	Territorio delle 2 Miglia	58	75	00	41	10			
5829	1749	Territorio delle 2 Miglia	58	114	00	74	15			
5830	1749							01.15.25		
5831	1750	Territorio delle 2 Miglia	60	50	00	00	49			
5832	1750	Territorio delle 2 Miglia	60	51	00	65	36			
5833	1750							00.65.85		
5834	1751	Territorio delle 2 Miglia	59	146	00	05	80			

S17

SERVIZIO URBANISTICO REGIONALE - BARI
REGIONE PUGLIA
Giulio M. ...

REGIONE PUGLIA - ASSESSORATO AGRICOLTURA E FORESTE
Ufficio Usi Civici
Comune di MARTINA FRANCA - prov. di Taranto

Inventario dei Beni di Uso Civico
Stato Occupatori "1" - Verifica Nucera del 08/07/1959

N. Prog	Num. d' ordine della verifica Nucera	Dati Catastali			Estensione			Sommatoria particelle accorpate	Note della Verifica Nucera	Annotazioni di Inventario
		Contrada	Foglio	Particella	Ha	Are	Ca			
5835	1751	Territorio delle 2 Miglia	59	142	00	01	90			
5836	1751	Territorio delle 2 Miglia	59	144	00	38	58			
5837	1751	Territorio delle 2 Miglia	59	141/b	00	00	68			
5838	1751	Territorio delle 2 Miglia	59	145/a	00	06	45			
5839	1751	Territorio delle 2 Miglia	59	143	00	39	69			
5840	1751							00.93.10		
5841	1752	Territorio delle 2 Miglia	108	70/a	00	18	40			
5842	1753	Territorio delle 2 Miglia	89	134	00	00	30			
5843	1753	Territorio delle 2 Miglia	89	135	00	28	31			
5844	1753	Territorio delle 2 Miglia	89	236/a	00	00	16			
5845	1753	Territorio delle 2 Miglia	89	236/b	00	00	09			
5846	1753	Territorio delle 2 Miglia	89	136/b	00	02	72			
5847	1753	Territorio delle 2 Miglia	89	236/c	00	00	57			
5848	1753	Territorio delle 2 Miglia	89	237	00	34	78			
5849	1753							00.85.33		
5850	1754	Territorio delle 2 Miglia	92	113	00	00	80			
5851	1754	Territorio delle 2 Miglia	92	114	00	57	20			
5852	1754							00.58.00		
5853	1755	Territorio delle 2 Miglia	127	144	00	80	66			
5854	1755	Territorio delle 2 Miglia	127	145	00	00	41			
5855	1755							00.81.07		

518



REGIONE PUGLIA - ASSESSORATO AGRICOLTURA E FORESTE
Ufficio Usi Civici
Comune di MARTINA FRANCA - prov. di Taranto

Inventario dei Beni di Uso Civico
Stato Occupatori "1" - Verifica Nucera del 08/07/1959

N. Prog	Num. d' ordine della verifica Nucera	Dati Catastali			Estensione			Sommatoria particelle accorpate	Note della Verifica Nucera	Annotazioni di Inventario
		Contrada	Foglio	Particella	Ha	Are	Ca			
5856	1756	Territorio delle 2 Miglia	96	93	00	91	44			
5857	1756	Territorio delle 2 Miglia	96	94	00	00	33			
5858	1756							00.91.77		
5859	1757	Territorio delle 2 Miglia	89	271	00	14	99			
5860	1757	Territorio delle 2 Miglia	89	49/b	00	41	35			
5861	1757	Territorio delle 2 Miglia	89	53	00	43	64			
5862	1757	Territorio delle 2 Miglia	89	54	00	21	68			
5863	1757							01.21.66		
5864	1758	Territorio delle 2 Miglia	108	96	00	00	85			
5865	1758	Territorio delle 2 Miglia	108	97	00	00	27			
5866	1758	Territorio delle 2 Miglia	108	59	00	26	90			
5867	1758	Territorio delle 2 Miglia	108	95	00	24	89			
5868	1758	Territorio delle 2 Miglia	108	98	00	00	63			
5869	1758	Territorio delle 2 Miglia	108	99	00	26	29			
5870	1758	Territorio delle 2 Miglia	108	100	00	26	47			
5871	1758	Territorio delle 2 Miglia	108	180	00	51	20			
5872	1758	Territorio delle 2 Miglia	108	23	00	78	58			
5873	1758	Territorio delle 2 Miglia	108	24	00	01	24			
5874	1758							02.37.12		
5875	1759	Territorio delle 2 Miglia	127	143	00	00	92			
5876	1759	Territorio delle 2 Miglia	127	186	00	77	24			

519



Studio M. - Bari

REGIONE PUGLIA - ASSESSORATO AGRICOLTURA E FORESTE
Ufficio Usi Civici
Comune di MARTINA FRANCA - prov. di Taranto

Inventario dei Beni di Uso Civico
Stato Occupatori "1" - Verifica Nucera del 08/07/1959

N. Prog	Num. d' ordine della verifica Nucera	Dati Catastali			Estensione			Sommatoria particelle accorpate	Note della Verifica Nucera	Annotazioni di Inventario
		Contrada	Foglio	Particella	Ha	Are	Ca			
5877	1759							00.78.16		
5878	1760	Territorio delle 2 Miglia	128	60/c	00	02	80			
5879	1760	Territorio delle 2 Miglia	128	61	00	63	51			
5880	1760	Territorio delle 2 Miglia	128	102/a	00	57	45			
5881	1760	Territorio delle 2 Miglia	128	111/a	00	16	85			
5882	1760	Territorio delle 2 Miglia	128	102/b	00	02	65			
5883	1760	Territorio delle 2 Miglia	128	111/b	00	69	94			
5884	1760							02.13.20		
5885	1761	Territorio delle 2 Miglia	127	154	00	96	20			
5886	1761	Territorio delle 2 Miglia	127	187	00	01	36			
5887	1761							00.97.56		
5888	1762	Territorio delle 2 Miglia	87	49	01	44	29			
5889	1762	Territorio delle 2 Miglia	87	50	00	01	33			
5890	1762							01.45.62		
5891	1763	Territorio delle 2 Miglia	127	150	00	84	05			
5892	1763	Territorio delle 2 Miglia	127	151	00	00	87			
5893	1763							00.85.92		
5894	1764	Territorio delle 2 Miglia	89	266	00	05	20			
5895	1765	Territorio delle 2 Miglia	127	83	00	01	27			
5896	1765	Territorio delle 2 Miglia	127	84	00	94	00			
5897	1765							00.95.27		

520

SERVIZIO URBANISTICO REGIONALE - BARI
REGIONE PUGLIA
Studio M. Bari

REGIONE PUGLIA - ASSESSORATO AGRICOLTURA E FORESTE
Ufficio Usi Civici
Comune di MARTINA FRANCA - prov. di Taranto

Inventario dei Beni di Uso Civico
Stato Occupatori "1" - Verifica Nucera del 08/07/1959

N. Prog	Num. d' ordine della verifica Nucera	Dati Catastali			Estensione			Sommatoria particelle accorpate	Note della Verifica Nucera	Annotazioni di Inventario
		Contrada	Foglio	Particella	Ha	Are	Ca			
5898	1766	Territorio delle 2 Miglia	111	172	00	00	34			
5899	1766	Territorio delle 2 Miglia	111	173/a	00	58	24			
5900	1766	Territorio delle 2 Miglia	111	175/c	00	01	08			
5901	1766							00.59.66		
5902	1767	Territorio delle 2 Miglia	62	109	01	06	12			
5903	1768	Territorio delle 2 Miglia	60	46	00	76	51			
5904	1769	Territorio delle 2 Miglia	108	70/b	00	24	77			
5905	1769	Territorio delle 2 Miglia	108	69	00	00	82			
5906	1769							00.25.59		
5907	1770	Territorio delle 2 Miglia	89	242	00	01	25			
5908	1770	Territorio delle 2 Miglia	89	243	00	36	05			
5909	1770							00.37.30		
5910	1771	Territorio delle 2 Miglia	68	39/b	00	00	68			
5911	1771	Territorio delle 2 Miglia	68	40/b	00	72	56			
5912	1771							00.73.22		
5913	1772	Territorio delle 2 Miglia	58	69/b	00	83	96			
5914	1772	Territorio delle 2 Miglia	58	70/b	00	01	10			
5915	1772	Territorio delle 2 Miglia	58	71	00	01	76			
5916	1772	Territorio delle 2 Miglia	58	72/b	00	61	85			
5917	1772							01.48.67		
5918	1773	Territorio delle 2 Miglia	89	238	00	07	96			

S21

SERVIZIO URBANISTICO REGIONALE - BARI
REGIONE PUGLIA

Studio M. - Bari

REGIONE PUGLIA - ASSESSORATO AGRICOLTURA E FORESTE
Ufficio Usi Civici
Comune di MARTINA FRANCA - prov. di Taranto

Inventario dei Beni di Uso Civico
Stato Occupatori "1" - Verifica Nucera del 08/07/1959

N. Prog	Num. d'ordine della verifica Nucera	Dati Catastali			Estensione			Sommatoria particelle accorpate	Note della Verifica Nucera	Annotazioni di Inventario
		Contrada	Foglio	Particella	Ha	Are	Ca			
5919	1774	Territorio delle 2 Miglia	107	119	01	30	33			-
5920	1774	Territorio delle 2 Miglia	107	120	00	01	14			
5921	1774							01.31.47		
5922	1775	Territorio delle 2 Miglia	128	74	00	24	10			
5923	1775	Territorio delle 2 Miglia	128	75	00	14	43			
5924	1775	Territorio delle 2 Miglia	128	76	00	08	35			
5925	1775							00.46.88		
5926	1776	Territorio delle 2 Miglia	127	157	00	00	68			
5927	1776	Territorio delle 2 Miglia	127	166	00	69	28			
5928	1776							00.69.96		
5929	1777	Territorio delle 2 Miglia	89	136/a	00	21	32			
5930	1777	Territorio delle 2 Miglia	89	236/d	00	01	06			
5931	1777	Territorio delle 2 Miglia	89	252	00	06	57			
5932	1777							00.28.95		
5933	1778	Territorio delle 2 Miglia	108	156	00	01	08			
5934	1778	Territorio delle 2 Miglia	108	155	00	94	23			
5935	1778							00.95.31		
5936	1779	Territorio delle 2 Miglia	58	58/c	00	86	50			
5937	1780	Territorio delle 2 Miglia	60	163	01	11	02			
5938	1780	Territorio delle 2 Miglia	60	164	00	01	30			
5939	1780							01.12.32		

522

SERVIZIO URBANISTICO REGIONALE - BARI
REGIONE PUGLIA
Studio Nucera

REGIONE PUGLIA - ASSESSORATO AGRICOLTURA E FORESTE
Ufficio Usi Civici
Comune di MARTINA FRANCA - prov. di Taranto

Inventario dei Beni di Uso Civico
Stato Occupatori "1" - Verifica Nucera del 08/07/1959

N. Prog	Num. d' ordine della verifica Nucera	Dati Catastali			Estensione			Sommatoria particelle accorpate	Note della Verifica Nucera	Annotazioni di Inventario
		Contrada	Foglio	Particella	Ha	Are	Ca			
5940	1781	Territorio delle 2 Miglia	127	152	00	92	40			
5941	1781	Territorio delle 2 Miglia	127	153	00	01	16			
5942	1781							00.93.56		
5943	1782	Territorio delle 2 Miglia	109	141	00	90	92			
5944	1782	Territorio delle 2 Miglia	109	142	00	00	96			
5945	1782							00.91.88		
5946	1783	Territorio delle 2 Miglia	108	151	00	01	37			
5947	1783	Territorio delle 2 Miglia	108	152	00	21	40			
5948	1783	Territorio delle 2 Miglia	108	150/b	00	27	53			
5949	1783							00.50.30		
5950	1784	Territorio delle 2 Miglia	150	161/a	00	52	77			
5951	1784	Territorio delle 2 Miglia	150	162	00	00	39			
5952	1784	Territorio delle 2 Miglia	150	201/b	00	00	71			
5953	1784							00.53.87		
5954	1785	Territorio delle 2 Miglia	87	28	00	34	96			
5955	1785	Territorio delle 2 Miglia	87	30	00	84	84			
5956	1785	Territorio delle 2 Miglia	87	33	00	69	46			
5957	1785	Territorio delle 2 Miglia	87	37	00	01	22			
5958	1785	Territorio delle 2 Miglia	87	38	00	00	69			
5959	1785							01.91.17		
5960	1786	Territorio delle 2 Miglia	58	73	00	56	60			

523

SERVIZIO URBANISTICO REGIONALE - BARI
REGIONE PUGLIA
Lungomare M. - Bari

REGIONE PUGLIA - ASSESSORATO AGRICOLTURA E FORESTE
Ufficio Usi Civici
Comune di MARTINA FRANCA - prov. di Taranto

Inventario dei Beni di Uso Civico
Stato Occupatori "1" - Verifica Nucera del 08/07/1959

N. Prog	Num. d' ordine della verifica Nucera	Dati Catastali			Estensione			Sommatoria particelle accorpate	Note della Verifica Nucera	Annotazioni di Inventario
		Contrada	Foglio	Particella	Ha	Are	Ca			
5961	1786	Territorio delle 2 Miglia	58	74	00	01	50			
5962	1786	Territorio delle 2 Miglia	58	90	00	00	82			
5963	1786	Territorio delle 2 Miglia	58	105	00	46	30			
5964	1786							01.05.22		
5965	1787	Territorio delle 2 Miglia	90	67	00	13	09			
5966	1788	Territorio delle 2 Miglia	132	15/d	00	05	04			
5967	1789	Territorio delle 2 Miglia	107	9/a	00	42	43			
5968	1789	Territorio delle 2 Miglia	107	10	00	00	63			
5969	1789							00.43.06		
5970	1790	Territorio delle 2 Miglia	110	217	00	11	49			
5971	1790	Territorio delle 2 Miglia	110	218	00	01	42			
5972	1790							00.12.91		
5973	1791	Territorio delle 2 Miglia	110	102	00	25	02			
5974	1792	Territorio delle 2 Miglia	111	126	00	00	62			
5975	1792	Territorio delle 2 Miglia	111	127	00	46	91			
5976	1792							00.47.53		
5977	1793	Territorio delle 2 Miglia	111	118/a	00	32	14			
5978	1794	Territorio delle 2 Miglia	111	117/a	00	00	04			
5979	1794	Territorio delle 2 Miglia	111	118/b	00	36	95			
5980	1794							00.36.99		
5981	1795	Territorio delle 2 Miglia	111	117/b	00	00	04			

SERVIZIO URBANISTICO REGIONALE - BARI
REGIONE PUGLIA

524

Studio M. - Bari

REGIONE PUGLIA - ASSESSORATO AGRICOLTURA E FORESTE
Ufficio Usi Civici
Comune di MARTINA FRANCA - prov. di Taranto

Inventario dei Beni di Uso Civico
Stato Occupatori "1" - Verifica Nucera del 08/07/1959

N. Prog	Num. d' ordine della verifica Nucera	Dati Catastali			Estensione			Sommatoria particelle accorpate	Note della Verifica Nucera	Annotazioni di Inventario
		Contrada	Foglio	Particella	Ha	Are	Ca			
5982	1795	Territorio delle 2 Miglia	111	118/c	00	36	95			
5983	1795							00.36.99		
5984	1796	Territorio delle 2 Miglia	130	257	00	13	70			
5985	1797	Territorio delle 2 Miglia	131	170/b	00	18	90			
5986	1797	Territorio delle 2 Miglia	131	171	00	01	20			
5987	1797							00.20.10		
5988	1798	Territorio delle 2 Miglia	133	112	00	22	65			
5989	1799	Territorio delle 2 Miglia	150	198	00	56	31			
5990	1800	Territorio delle 2 Miglia	151	106/b	00	28	58			
5991	1800	Territorio delle 2 Miglia	151	107/b	00	00	37			
5992	1800	Territorio delle 2 Miglia	151	108/b	00	37	40			
5993	1800							00.66.35		
5994	1801	Territorio delle 2 Miglia	60	88/a	00	00	90			
5995	1801	Territorio delle 2 Miglia	60	89/a	00	61	24			
5996	1801							00.62.14		
5997	1802	Territorio delle 2 Miglia	96	42/b	00	63	68			
5998	1802	Territorio delle 2 Miglia	96	43	00	00	64			
5999	1802							00.64.32		
6000	1803	Territorio delle 2 Miglia	131	176	00	60	84			
6001	1804	Territorio delle 2 Miglia	132	49/c	00	20	92			
6002	1805	Territorio delle 2 Miglia	60	81/a	00	68	44			

SUS

SERVIZIO URBANISTICO REGIONALE - BARI
REGIONE PUGLIA

Studio M. - Bari

REGIONE PUGLIA - ASSESSORATO AGRICOLTURA E FORESTE
Ufficio Usi Civici
Comune di MARTINA FRANCA - prov. di Taranto

Inventario dei Beni di Uso Civico
Stato Occupatori "1" - Verifica Nucera del 08/07/1959

N. Prog	Num. d' ordine della verifica Nucera	Dati Catastali			Estensione			Sommatoria particelle accorpate	Note della Verifica Nucera	Annotazioni di Inventario
		Contrada	Foglio	Particella	Ha	Are	Ca			
6003	1805	Territorio delle 2 Miglia	60	82/a	00	01	13			
6004	1805							00.69.57		
6005	1806	Territorio delle 2 Miglia	60	81/b	00	61	36			
6006	1806	Territorio delle 2 Miglia	60	82/b	00	01	30			
6007	1806	Territorio delle 2 Miglia	60	94	00	01	83			
6008	1806	Territorio delle 2 Miglia	60	87	00	52	59			
6009	1806							01.17.08		
6010	1807	Territorio delle 2 Miglia	59	138	00	00	70			
6011	1807	Territorio delle 2 Miglia	59	139	00	58	00			
6012	1807	Territorio delle 2 Miglia	110	154	00	05	45			
6013	1807	Territorio delle 2 Miglia	110	157	00	01	12			
6014	1807	Territorio delle 2 Miglia	110	158	00	15	05			
6015	1807	Territorio delle 2 Miglia	130	202	00	07	16			
6016	1807	Territorio delle 2 Miglia	130	201/b	00	05	67			
6017	1807	Territorio delle 2 Miglia	130	147	00	13	80			
6018	1807							01.06.95		
6019	1808	Territorio delle 2 Miglia	135	26	00	32	43			
6020	1808	Territorio delle 2 Miglia	135	29	00	00	36			
6021	1808							00.32.79		
6022	1809	Territorio delle 2 Miglia	135	31	00	01	02			
6023	1809	Territorio delle 2 Miglia	135	32	00	01	12			

SERVIZIO URBANISTICO REGIONALE - BARI
REGIONE PUGLIA

526

Studio M. - Bari

REGIONE PUGLIA - ASSESSORATO AGRICOLTURA E FORESTE
Ufficio Usi Civici
Comune di MARTINA FRANCA - prov. di Taranto

Inventario dei Beni di Uso Civico
Stato Occupatori "1" - Verifica Nucera del 08/07/1959

N. Prog	Num. d' ordine della verifica Nucera	Dati Catastali			Estensione			Sommatoria particelle accorpate	Note della Verifica Nucera	Annotazioni di Inventario
		Contrada	Foglio	Particella	Ha	Are	Ca			
6024	1809							00.02.14		
6025	1810	Territorio delle 2 Miglia	89	194/a	00	00	48			
6026	1810	Territorio delle 2 Miglia	89	207/a	00	29	80			
6027	1810							00.30.28		
6028	1811	Territorio delle 2 Miglia	152	37	00	00	79			
6029	1811	Territorio delle 2 Miglia	152	36	00	43	44			
6030	1811							00.44.23		
6031	1812	Territorio delle 2 Miglia	130	279	00	47	05			
6032	1813	Territorio delle 2 Miglia	131	90	00	06	45			
6033	1813	Territorio delle 2 Miglia	131	195	00	08	72			
6034	1813	Territorio delle 2 Miglia	131	193	00	08	90			
6035	1813	Territorio delle 2 Miglia	131	89	00	00	27			
6036	1813	Territorio delle 2 Miglia	131	197	00	66	69			
6037	1813							00.91.03		
6038	1814	Territorio delle 2 Miglia	128	14/b	00	36	73			
6039	1814	Territorio delle 2 Miglia	128	100	00	01	21			
6040	1814	Territorio delle 2 Miglia	128	110	00	50	36			
6041	1814	Territorio delle 2 Miglia	128	120	00	43	00			
6042	1814							01.31.30		
6043	1815	Territorio delle 2 Miglia	88	164	00	48	06			
6044	1816	Territorio delle 2 Miglia	93	119	00	73	72			

SERVIZIO URBANISTICO REGIONALE - BARI
REGIONE PUGLIA

Studio M. - Bari

S 27

REGIONE PUGLIA - ASSESSORATO AGRICOLTURA E FORESTE
Ufficio Usi Civici
Comune di MARTINA FRANCA - prov. di Taranto

Inventario dei Beni di Uso Civico
Stato Occupatori "1" - Verifica Nucera del 08/07/1959

N. Prog	Num. d' ordine della verifica Nucera	Dati Catastali			Estensione			Sommatoria particelle accorpate	Note della Verifica Nucera	Annotazioni di Inventario
		Contrada	Foglio	Particella	Ha	Are	Ca			
6045	1816	Territorio delle 2 Miglia	93	120	00	01	02			
6046	1816							00.74.74		
6047	1817	Territorio delle 2 Miglia	67	97	00	01	36			
6048	1817	Territorio delle 2 Miglia	67	98	01	06	62			
6049	1817							01.07.98		
6050	1818	Territorio delle 2 Miglia	132	49/b	00	21	35			
6051	1819	Territorio delle 2 Miglia	67	91	01	03	90			
6052	1819	Territorio delle 2 Miglia	67	92	00	00	96			
6053	1819							01.04.86		
6054	1820	Territorio delle 2 Miglia	130	225	00	10	39			
6055	1821	Territorio delle 2 Miglia	130	109	00	24	16			
6056	1821	Territorio delle 2 Miglia	130	293	00	22	90			
6057	1821	Territorio delle 2 Miglia	130	292	00	22	90			
6058	1821							00.69.96		
6059	1822	Territorio delle 2 Miglia	60	170	00	01	06			
6060	1822	Territorio delle 2 Miglia	60	171	00	78	98			
6061	1822							00.80.04		
6062	1823	Territorio delle 2 Miglia	91	27	00	01	10			
6063	1823	Territorio delle 2 Miglia	91	28	00	63	00			
6064	1823							00.64.10		
6065	1824	Territorio delle 2 Miglia	63	62	00	02	17			

SERVIZIO URBANISTICO REGIONALE - BARI
REGIONE PUGLIA

Studio M. - Bari

REGIONE PUGLIA - ASSESSORATO AGRICOLTURA E FORESTE
Ufficio Usi Civici
Comune di MARTINA FRANCA - prov. di Taranto

Inventario dei Beni di Uso Civico
Stato Occupatori "1" - Verifica Nucera del 08/07/1959

N. Prog	Num. d' ordine della verifica Nucera	Dati Catastali			Estensione			Sommatoria particelle accorpate	Note della Verifica Nucera	Annotazioni di Inventario
		Contrada	Foglio	Particella	Ha	Are	Ca			
6066	1824	Territorio delle 2 Miglia	63	61	01	07	10			
6067	1824							01.09.27		
6068	1825	Territorio delle 2 Miglia	152	148	00	40	40			
6069	1826	Territorio delle 2 Miglia	152	99	00	08	91			
6070	1826	Territorio delle 2 Miglia	152	157	00	24	18			
6071	1826	Territorio delle 2 Miglia	132	242	00	07	56			
6072	1826	Territorio delle 2 Miglia	132	28	00	52	34			
6073	1826	Territorio delle 2 Miglia	132	49/e	00	14	07			
6074	1826	Territorio delle 2 Miglia	132	49/a	00	22	55			
6075	1826							01.29.61		
6076	1827	Territorio delle 2 Miglia	60	77	00	44	30			
6077	1827	Territorio delle 2 Miglia	60	85	00	01	74			
6078	1827	Territorio delle 2 Miglia	60	86	00	72	99			
6079	1827							01.19.03		
6080	1828	Territorio delle 2 Miglia	108	161	01	05	84			
6081	1828	Territorio delle 2 Miglia	108	167	00	58	68			
6082	1828							01.64.52		
6083	1829	Territorio delle 2 Miglia	108	168	00	02	61			
6084	1830	Territorio delle 2 Miglia	96	62	00	01	53			
6085	1830	Territorio delle 2 Miglia	96	63	00	70	20			
6086	1830							00.71.73		

URBANISTICO REGIONALE - BARI
REGIONE PUGLIA
Studio M

REGIONE PUGLIA - ASSESSORATO AGRICOLTURA E FORESTE
Ufficio Usi Civici
Comune di MARTINA FRANCA - prov. di Taranto

Inventario dei Beni di Uso Civico
Stato Occupatori "1" - Verifica Nucera del 08/07/1959

N. Prog	Num. d' ordine della verifica Nucera	Dati Catastali			Estensione			Sommatoria particelle accorpate	Note della Verifica Nucera	Annotazioni di Inventario
		Contrada	Foglio	Particella	Ha	Are	Ca			
6087	1831	Territorio delle 2 Miglia	67	122	00	01	62			
6088	1831	Territorio delle 2 Miglia	67	123	00	96	04			
6089	1831							00.97.66		
6090	1832	Territorio delle 2 Miglia	89	218	00	43	92			
6091	1832	Territorio delle 2 Miglia	130	19	00	19	70			
6092	1832	Territorio delle 2 Miglia	131	102	01	34	58			
6093	1832							01.98.20		
6094	1833	Territorio delle 2 Miglia	128	17	00	54	77			
6095	1833	Territorio delle 2 Miglia	108	53	00	42	52			
6096	1833	Territorio delle 2 Miglia	108	54	00	00	40			
6097	1833	Territorio delle 2 Miglia	133	59	00	01	60			
6098	1833	Territorio delle 2 Miglia	133	60	00	63	34			
6099	1833	Territorio delle 2 Miglia	133	115	00	27	60			
6100	1833							01.90.23		
6101	1834	Territorio delle 2 Miglia	132	49/d	00	21	72			
6102	1835	Territorio delle 2 Miglia	61	57	00	64	90			
6103	1836	Territorio delle 2 Miglia	151	106/a	00	53	10			
6104	1836	Territorio delle 2 Miglia	151	107/a	00	00	19			
6105	1836	Territorio delle 2 Miglia	151	108/a	00	13	40			
6106	1836							00.66.69		
6107	1837	Territorio delle 2 Miglia	131	188	00	29	29			

S30

SEZIONE URBANISTICO REGIONALE - BARI
REGIONE PUGLIA
Studio M. - Bari

REGIONE PUGLIA - ASSESSORATO AGRICOLTURA E FORESTE
Ufficio Usi Civici
Comune di MARTINA FRANCA - prov. di Taranto

Inventario dei Beni di Uso Civico
Stato Occupatori "1" - Verifica Nucera del 08/07/1959

N. Prog	Num. d' ordine della verifica Nucera	Dati Catastali			Estensione			Sommatoria particelle accorpate	Note della Verifica Nucera	Annotazioni di Inventario
		Contrada	Foglio	Particella	Ha	Are	Ca			
6108	1837	Territorio delle 2 Miglia	131	191	00	17	99			
6109	1837							00.47.28		
6110	1838	Territorio delle 2 Miglia	153	23	00	24	32			
6111	1839	Territorio delle 2 Miglia	152	17	00	00	36			
6112	1839	Territorio delle 2 Miglia	152	179	00	14	34			
6113	1839	Territorio delle 2 Miglia	152	180	00	04	27			
6114	1839							00.18.97		
6115	1840	Territorio delle 2 Miglia	62	130	00	08	77			
6116	1840	Territorio delle 2 Miglia	62	150	00	05	86			
6117	1840	Territorio delle 2 Miglia	62	152	00	84	82			
6118	1840	Territorio delle 2 Miglia	62	163	00	11	46			
6119	1840							01.10.91		
6120	1841	Territorio delle 2 Miglia	92	5/c	00	01	18			
6121	1841	Territorio delle 2 Miglia	92	5/a	00	01	84			
6122	1841							00.03.02		
6123	1842	Territorio delle 2 Miglia	152	16	00	31	53			
6124	1842	Territorio delle 2 Miglia	152	182	00	04	88			
6125	1842							00.36.41		
6126	1843	Territorio delle 2 Miglia	172	43	00	00	68			
6127	1843	Territorio delle 2 Miglia	172	44	00	01	54			
6128	1843	Territorio delle 2 Miglia	172	45	01	39	20			

531

UFFICIO URBANISTICO REGIONALE - BARI
REGIONE PUGLIA
Servizio M. - Bari

REGIONE PUGLIA - ASSESSORATO AGRICOLTURA E FORESTE
Ufficio Usi Civici
Comune di MARTINA FRANCA - prov. di Taranto

Inventario dei Beni di Uso Civico
Stato Occupatori "1" - Verifica Nucera del 08/07/1959

N. Prog	Num. d' ordine della verifica Nucera	Dati Catastali			Estensione			Sommatoria particelle accorpate	Note della Verifica Nucera	Annotazioni di Inventario
		Contrada	Foglio	Particella	Ha	Are	Ca			
6129	1843							01.41.42		
6130	1844	Territorio delle 2 Miglia	110	143	00	06	13			
6131	1844	Territorio delle 2 Miglia	110	149	00	00	66			
6132	1844	Territorio delle 2 Miglia	110	150	00	11	25			
6133	1844							00.18.04		
6134	1845	Territorio delle 2 Miglia	172	63	00	21	42			
6135	1846	Territorio delle 2 Miglia	129	93	00	01	62			
6136	1846	Territorio delle 2 Miglia	129	94	00	57	24			
6137	1846							00.58.86		
6138	1847	Territorio delle 2 Miglia	93	141/b	00	60	30			
6139	1848	Territorio delle 2 Miglia	111	190	00	81	07			
6140	1848	Territorio delle 2 Miglia	111	204	00	03	64			
6141	1848							00.84.71		
6142	1849	Territorio delle 2 Miglia	172	145	00	27	84			
6143	1849	Territorio delle 2 Miglia	172	204	00	52	68			
6144	1849	Territorio delle 2 Miglia	172	144	00	01	20			
6145	1849							00.81.72		
6146	1850	Territorio delle 2 Miglia	127	22	00	00	65			
6147	1850	Territorio delle 2 Miglia	127	23	00	51	60			
6148	1850							00.52.25		
6149	1851	Territorio delle 2 Miglia	149	53	00	01	60			

532

SERVIZIO URBANISTICO REGIONALE - REGIONE PUGLIA - Studio M. [illegible]

REGIONE PUGLIA - ASSESSORATO AGRICOLTURA E FORESTE
Ufficio Usi Civici
Comune di MARTINA FRANCA - prov. di Taranto

Inventario dei Beni di Uso Civico
Stato Occupatori "1" - Verifica Nucera del 08/07/1959

N. Prog	Num. d' ordine della verifica Nucera	Dati Catastali			Estensione			Sommatoria particelle accorpate	Note della Verifica Nucera	Annotazioni di Inventario
		Contrada	Foglio	Particella	Ha	Are	Ca			
6150	1851	Territorio delle 2 Miglia	149	54	00	00	98			
6151	1851	Territorio delle 2 Miglia	149	175	01	25	20			
6152	1851							01.27.78		
6153	1852	Territorio delle 2 Miglia	88	71	01	00	18			
6154	1852	Territorio delle 2 Miglia	88	72	00	01	32			
6155	1852							01.01.50		
6156	1853	Territorio delle 2 Miglia	66	90	00	00	79			
6157	1853	Territorio delle 2 Miglia	66	91	01	06	59			
6158	1853							01.07.38		
6159	1854	Territorio delle 2 Miglia	135	41	00	01	40			
6160	1854	Territorio delle 2 Miglia	135	42	01	78	10			
6161	1854	Territorio delle 2 Miglia	135	43	00	00	92			
6162	1854	Territorio delle 2 Miglia	135	44	00	00	62			
6163	1854							01.81.04		
6164	1855	Territorio delle 2 Miglia	88	37	00	01	40			
6165	1855	Territorio delle 2 Miglia	88	38	01	09	12			
6166	1855							01.10.52		
6167	1856	Territorio delle 2 Miglia	149	59	00	01	39			
6168	1856	Territorio delle 2 Miglia	149	60	01	01	40			
6169	1856							01.02.79		
6170	1857	Territorio delle 2 Miglia	88	68	00	01	27			

533



REGIONE PUGLIA - ASSESSORATO AGRICOLTURA E FORESTE
Ufficio Usi Civici
Comune di MARTINA FRANCA - prov. di Taranto

Inventario dei Beni di Uso Civico
Stato Occupatori "1" - Verifica Nucera del 08/07/1959

N. Prog	Num. d' ordine della verifica Nucera	Dati Catastali			Estensione			Sommatoria particelle accorpate	Note della Verifica Nucera	Annotazioni di Inventario
		Contrada	Foglio	Particella	Ha	Are	Ca			
6171	1857	Territorio delle 2 Miglia	88	69	00	98	16			
6172	1857							00.99.43		
6173	1858	Territorio delle 2 Miglia	173	71	00	75	20			
6174	1858	Territorio delle 2 Miglia	173	72	00	00	36			
6175	1858							00.75.56		
6176	1859	Territorio delle 2 Miglia	135	101	00	00	88			
6177	1859	Territorio delle 2 Miglia	135	102	00	70	70			
6178	1859							00.71.58		
6179	1860	Territorio delle 2 Miglia	133	81	00	12	69			
6180	1861	Territorio delle 2 Miglia	154	79	00	01	22			
6181	1861	Territorio delle 2 Miglia	154	80	00	57	00			
6182	1861							00.58.22		
6183	1862	Territorio delle 2 Miglia	134	68	00	01	26			
6184	1862	Territorio delle 2 Miglia	134	67	01	21	72			
6185	1862	Territorio delle 2 Miglia	134	69	00	33	93			
6186	1862	Territorio delle 2 Miglia	134	72	00	00	69			
6187	1862	Territorio delle 2 Miglia	134	73	00	32	28			
6188	1862	Territorio delle 2 Miglia	134	74	01	37	64			
6189	1862							03.27.52		
6190	1863	Territorio delle 2 Miglia	173	128	00	52	93			
6191	1863	Territorio delle 2 Miglia	69	95	00	63	11			

534

SERVIZIO URBANISTICO REGIONALE - BARI
REGIONE PUGLIA

Studio M. - Bari

REGIONE PUGLIA - ASSESSORATO AGRICOLTURA E FORESTE
Ufficio Usi Civici
Comune di MARTINA FRANCA - prov. di Taranto

Inventario dei Beni di Uso Civico
Stato Occupatori "1" - Verifica Nucera del 08/07/1959

N. Prog	Num. d' ordine della verifica Nucera	Dati Catastali			Estensione			Sommatoria particelle accorpate	Note della Verifica Nucera	Annotazioni di Inventario
		Contrada	Foglio	Particella	Ha	Are	Ca			
6192	1863	Territorio delle 2 Miglia	69	96	00	01	04			
6193	1863							01.17.08		
6194	1864	Territorio delle 2 Miglia	135	47	00	00	43			
6195	1864	Territorio delle 2 Miglia	135	48	00	39	56			
6196	1864							00.39.99		
6197	1865	Territorio delle 2 Miglia	130	219/b	00	00	46			
6198	1865	Territorio delle 2 Miglia	130	220/a	00	10	38			
6199	1865							00.10.84		
6200	1866	Territorio delle 2 Miglia	93	137	00	00	93			
6201	1866	Territorio delle 2 Miglia	93	139	00	00	95			
6202	1866	Territorio delle 2 Miglia	93	138	00	75	87			
6203	1866							00.77.75		
6204	1867	Territorio delle 2 Miglia	108	26	00	14	17			
6205	1867	Territorio delle 2 Miglia	108	27	00	52	82			
6206	1867							00.66.99		
6207	1868	Territorio delle 2 Miglia	69	113	00	00	96			
6208	1868	Territorio delle 2 Miglia	69	114	01	03	37			
6209	1868							01.04.33		
6210	1869	Territorio delle 2 Miglia	135	45	00	00	99			
6211	1869	Territorio delle 2 Miglia	135	46	00	67	44			
6212	1869							00.68.43		

535

SERVIZIO URBANISTICO REGIONALE - BARI
REGIONE PUGLIA
Studio M. - Bari

REGIONE PUGLIA - ASSESSORATO AGRICOLTURA E FORESTE
Ufficio Usi Civici
Comune di MARTINA FRANCA - prov. di Taranto

Inventario dei Beni di Uso Civico
Stato Occupatori "1" - Verifica Nucera del 08/07/1959

N. Prog	Num. d' ordine della verifica Nucera	Dati Catastali			Estensione			Sommatoria particelle accorpate	Note della Verifica Nucera	Annotazioni di Inventario
		Contrada	Foglio	Particella	Ha	Are	Ca			
6213	1870	Territorio delle 2 Miglia	63	46	00	20	47			
6214	1870	Territorio delle 2 Miglia	63	48	00	20	36			
6215	1870	Territorio delle 2 Miglia	63	111	00	12	40			
6216	1870	Territorio delle 2 Miglia	63	103	00	00	50			
6217	1870	Territorio delle 2 Miglia	63	39	00	29	11			
6218	1870	Territorio delle 2 Miglia	63	40	00	03	44			
6219	1870	Territorio delle 2 Miglia	63	41	00	06	80			
6220	1870	Territorio delle 2 Miglia	63	42	00	09	14			
6221	1870	Territorio delle 2 Miglia	63	43	00	01	24			
6222	1870	Territorio delle 2 Miglia	63	44	00	06	84			
6223	1870	Territorio delle 2 Miglia	63	45	00	47	48			
6224	1870							01.57.78		
6225	1871	Territorio delle 2 Miglia	127	18	00	00	40			
6226	1871	Territorio delle 2 Miglia	127	19	00	54	84			
6227	1871							00.55.24		
6228	1872	Territorio delle 2 Miglia	154	67	00	00	90			
6229	1872	Territorio delle 2 Miglia	154	68	01	45	50			
6230	1872	Territorio delle 2 Miglia	132	116	01	06	58			
6231	1872	Territorio delle 2 Miglia	132	1/2	00	00	68			
6232	1872	Territorio delle 2 Miglia	132	117	00	02	56			
6233	1872	Territorio delle 2 Miglia	132	118	02	19	65			

SERVIZIO URBANISTICO REGIONALE - BARI
REGIONE PUGLIA

536

Studio M. - Bari

REGIONE PUGLIA - ASSESSORATO AGRICOLTURA E FORESTE
Ufficio Usi Civici
Comune di MARTINA FRANCA - prov. di Taranto

Inventario dei Beni di Uso Civico
Stato Occupatori "1" - Verifica Nucera del 08/07/1959

N. Prog	Num. d' ordine della verifica Nucera	Dati Catastali			Estensione			Sommatoria particelle accorpate	Note della Verifica Nucera	Annotazioni di Inventario
		Contrada	Foglio	Particella	Ha	Are	Ca			
6234	1872							04.75.87		
6235	1873	Territorio delle 2 Miglia	93	66	00	95	37			
6236	1873	Territorio delle 2 Miglia	93	67	00	01	26			
6237	1873							00.96.63		
6238	1874	Territorio delle 2 Miglia	93	26/b	00	01	98			
6239	1874	Territorio delle 2 Miglia	93	27	00	55	87			
6240	1874							00.57.85		
6241	1875	Territorio delle 2 Miglia	125	47	00	98	28			
6242	1875	Territorio delle 2 Miglia	125	67	00	02	34			
6243	1875							01.00.62		
6244	1876	Territorio delle 2 Miglia	93	109	00	01	56			
6245	1876	Territorio delle 2 Miglia	93	110	01	48	76			
6246	1876							01.50.32		
6247	1877	Territorio delle 2 Miglia	93	130	01	04	30			
6248	1878	Territorio delle 2 Miglia	65	207	00	72	08			
6249	1879	Territorio delle 2 Miglia	91	226/a	00	43	68			
6250	1880	Territorio delle 2 Miglia	108	15	00	00	72			
6251	1880	Territorio delle 2 Miglia	108	16	00	75	33			
6252	1880							00.76.05		
6253	1881	Territorio delle 2 Miglia	107	29	00	79	10			
6254	1881	Territorio delle 2 Miglia	107	57	00	00	68			

SERVIZIO URBANISTICO REGIONALE - BARI
REGIONE PUGLIA

537

Studio M. - Bari

REGIONE PUGLIA - ASSESSORATO AGRICOLTURA E FORESTE
Ufficio Usi Civici
Comune di MARTINA FRANCA - prov. di Taranto

Inventario dei Beni di Uso Civico
Stato Occupatori "1" - Verifica Nucera del 08/07/1959

N. Prog	Num. d' ordine della verifica Nucera	Dati Catastali			Estensione			Sommatoria particelle accorpate	Note della Verifica Nucera	Annotazioni di Inventario
		Contrada	Foglio	Particella	Ha	Are	Ca			
6255	1881							00.79.78		
6256	1882	Territorio delle 2 Miglia	132	217	00	02	78			
6257	1882	Territorio delle 2 Miglia	132	238/c	00	00	34			
6258	1882							00.03.12		
6259	1883	Territorio delle 2 Miglia	172	13	00	00	76			
6260	1883	Territorio delle 2 Miglia	172	14	00	73	50			
6261	1883							00.74.26		
6262	1884	Territorio delle 2 Miglia	130	282	00	37	82			
6263	1885	Territorio delle 2 Miglia	134	149	00	26	68			
6264	1885	Territorio delle 2 Miglia	154	118/a	03	07	07			
6265	1885	Territorio delle 2 Miglia	154	107/1	00	12	58			
6266	1885							03.46.33		
6267	1886	Territorio delle 2 Miglia	93	133	01	10	56			
6268	1887	Territorio delle 2 Miglia	110	58/c	00	00	30			
6269	1887	Territorio delle 2 Miglia	110	59/c	00	15	45			
6270	1887	Territorio delle 2 Miglia	110	59/f	00	00	36			
6271	1887							00.16.11		
6272	1888	Territorio delle 2 Miglia	88	73	00	00	95			
6273	1888	Territorio delle 2 Miglia	63	92/a	00	59	08			
6274	1888	Territorio delle 2 Miglia	63	128/a	00	00	82			
6275	1888							00.60.85		

538

SERVIZIO URBANISTICO REGIONALE - BARI
REGIONE PUGLIA
Studio M. - Bari

REGIONE PUGLIA - ASSESSORATO AGRICOLTURA E FORESTE
Ufficio Usi Civici
Comune di MARTINA FRANCA - prov. di Taranto

Inventario dei Beni di Uso Civico
Stato Occupatori "1" - Verifica Nucera del 08/07/1959

N. Prog	Num. d' ordine della verifica Nucera	Dati Catastali			Estensione			Sommatoria particelle accorpate	Note della Verifica Nucera	Annotazioni di Inventario
		Contrada	Foglio	Particella	Ha	Are	Ca			
6276	1889	Territorio delle 2 Miglia	170	69	00	01	40			
6277	1889	Territorio delle 2 Miglia	170	70	01	25	50			
6278	1889							01.26.90		
6279	1890	Territorio delle 2 Miglia	58	31	01	99	38			
6280	1891	Territorio delle 2 Miglia	63	122	00	63	40			
6281	1892	Territorio delle 2 Miglia	173	55	01	09	50			
6282	1893	Territorio delle 2 Miglia	63	79/a	00	00	84			
6283	1893	Territorio delle 2 Miglia	63	123/a	00	00	38			
6284	1893	Territorio delle 2 Miglia	63	92/b	00	51	25			
6285	1893	Territorio delle 2 Miglia	63	79/b	00	01	33			
6286	1893	Territorio delle 2 Miglia	63	92/f	00	15	64			
6287	1893	Territorio delle 2 Miglia	63	127/d	00	00	85			
6288	1893	Territorio delle 2 Miglia	63	93	00	37	95			
6289	1893	Territorio delle 2 Miglia	63	129	00	10	55			
6290	1893							01.18.79		
6291	1894	Territorio delle 2 Miglia	110	58/b	00	00	62			
6292	1894	Territorio delle 2 Miglia	110	59/b	00	17	45			
6293	1894	Territorio delle 2 Miglia	110	58/d	00	00	10			
6294	1894	Territorio delle 2 Miglia	89	44	00	01	36			
6295	1894	Territorio delle 2 Miglia	89	45	00	95	21			
6296	1894							01.14.74		

SERVIZIO URBANISTICO REGIONALE - BARI
REGIONE PUGLIA

Studio M. - Bari

539

REGIONE PUGLIA - ASSESSORATO AGRICOLTURA E FORESTE
Ufficio Usi Civici
Comune di MARTINA FRANCA - prov. di Taranto

Inventario dei Beni di Uso Civico
Stato Occupatori "1" - Verifica Nucera del 08/07/1959

N. Prog	Num. d' ordine della verifica Nucera	Dati Catastali			Estensione			Sommatoria particelle accorpate	Note della Verifica Nucera	Annotazioni di Inventario
		Contrada	Foglio	Particella	Ha	Are	Ca			
6297	1895	Territorio delle 2 Miglia	154	37	00	02	12			
6298	1895	Territorio delle 2 Miglia	154	26	01	76	96			
6299	1895							01.79.08		
6300	1896	Territorio delle 2 Miglia	134	121	00	00	79			
6301	1896	Territorio delle 2 Miglia	134	122	00	89	85			
6302	1896							00.90.64		
6303	1897	Territorio delle 2 Miglia	110	2	00	03	03			
6304	1898	Territorio delle 2 Miglia	91	134/b	00	38	85			
6305	1898	Territorio delle 2 Miglia	91	135/b	00	00	65			
6306	1898							00.39.50		
6307	1899	Territorio delle 2 Miglia	110	58/a	00	00	06			
6308	1899	Territorio delle 2 Miglia	110	59/a	00	16	25			
6309	1899							00.16.31		
6310	1900	Territorio delle 2 Miglia	67	182/a	00	43	60			
6311	1901	Territorio delle 2 Miglia	111	145	00	00	89			
6312	1901	Territorio delle 2 Miglia	111	146	00	99	07			
6313	1901	Territorio delle 2 Miglia	111	159	00	01	65			
6314	1901	Territorio delle 2 Miglia	111	160	00	16	57			
6315	1901	Territorio delle 2 Miglia	111	202	00	27	80			
6316	1901							01.45.98		
6317	1902	Territorio delle 2 Miglia	63	83/c	00	00	35			

UFFICIO URBANISTICO REGIONALE - BARI
REGIONE PUGLIA

540

REGIONE PUGLIA - ASSESSORATO AGRICOLTURA E FORESTE
Ufficio Usi Civici
Comune di MARTINA FRANCA - prov. di Taranto

Inventario dei Beni di Uso Civico
Stato Occupatori "1" - Verifica Nucera del 08/07/1959

N. Prog	Num. d' ordine della verifica Nucera	Dati Catastali			Estensione			Sommatoria particelle accorpate	Note della Verifica Nucera	Annotazioni di Inventario
		Contrada	Foglio	Particella	Ha	Are	Ca			
6318	1902	Territorio delle 2 Miglia	63	84/d	00	00	50			
6319	1902	Territorio delle 2 Miglia	63	81/b	00	55	15			
6320	1902	Territorio delle 2 Miglia	63	82	00	03	30			
6321	1902	Territorio delle 2 Miglia	63	84/c	00	01	35			
6322	1902							00.60.65		
6323	1903	Territorio delle 2 Miglia	91	134/a	00	34	75			
6324	1903	Territorio delle 2 Miglia	91	135/a	00	00	40			
6325	1903							00.35.15		
6326	1904	Territorio delle 2 Miglia	67	182/b	00	39	40			
6327	1905	Territorio delle 2 Miglia	132	216	00	47	75			
6328	1905	Territorio delle 2 Miglia	132	70	00	41	65			
6329	1905							00.89.40		
6330	1906	Territorio delle 2 Miglia	60	149/b	01	43	50			
6331	1906	Territorio delle 2 Miglia	60	148/c	00	04	40			
6332	1906	Territorio delle 2 Miglia	60	148/c	00	01	89			
6333	1906	Territorio delle 2 Miglia	60	144/b	00	12	60			
6334	1906	Territorio delle 2 Miglia	60	148/a	00	45	51			
6335	1906	Territorio delle 2 Miglia	60	142/b	00	03	46			
6336	1906	Territorio delle 2 Miglia	60	148/b	00	22	74			
6337	1906	Territorio delle 2 Miglia	60	149/c	00	14	23			
6338	1906							02.48.33		

541

SERVIZIO URBANISTICO REGIONALE - BARI
REGIONE PUGLIA
Studio M. - Bari

REGIONE PUGLIA - ASSESSORATO AGRICOLTURA E FORESTE
Ufficio Usi Civici
Comune di MARTINA FRANCA - prov. di Taranto

Inventario dei Beni di Uso Civico
Stato Occupatori "1" - Verifica Nucera del 08/07/1959

N. Prog	Num. d' ordine della verifica Nucera	Dati Catastali			Estensione			Sommatoria particelle accorpate	Note della Verifica Nucera	Annotazioni di Inventario
		Contrada	Foglio	Particella	Ha	Are	Ca			
6339	1907	Territorio delle 2 Miglia	153	50/b	00	00	16			
6340	1907	Territorio delle 2 Miglia	153	157	00	18	65			
6341	1907							00.18.81		
6342	1908	Territorio delle 2 Miglia	134	134	00	54	24			
6343	1909	Territorio delle 2 Miglia	92	147	00	10	70			
6344	1909	Territorio delle 2 Miglia	92	41	00	01	28			
6345	1909							00.11.98		
6346	1910	Territorio delle 2 Miglia	89	18	00	44	38			
6347	1910	Territorio delle 2 Miglia	89	19	00	01	38			
6348	1910	Territorio delle 2 Miglia	89	25	00	00	72			
6349	1910	Territorio delle 2 Miglia	89	26	00	68	85			
6350	1910							01.15.33		
6351	1911	Territorio delle 2 Miglia	88	125	00	75	12			
6352	1911	Territorio delle 2 Miglia	88	126	00	01	45			
6353	1911							00.76.57		
6354	1912	Territorio delle 2 Miglia	96	20	00	68	06			
6355	1912/1	Territorio delle 2 Miglia	154	108	00	23	96			
6356	1912/1	Territorio delle 2 Miglia	154	109	00	13	80			
6357	1912/1	Territorio delle 2 Miglia	154	110	00	04	44			
6358	1912/1	Territorio delle 2 Miglia	154	111	00	04	64			
6359	1912/1	Territorio delle 2 Miglia	154	115	00	37	76			

542

UFFICIO URBANISTICO REGIONALE - BARI
REGIONE PUGLIA
Servizio M. - Bari

REGIONE PUGLIA - ASSESSORATO AGRICOLTURA E FORESTE
Ufficio Usi Civici
Comune di MARTINA FRANCA - prov. di Taranto

Inventario dei Beni di Uso Civico
Stato Occupatori "1" - Verifica Nucera del 08/07/1959

N. Prog	Num. d' ordine della verifica Nucera	Dati Catastali			Estensione			Sommatoria particelle accorpate	Note della Verifica Nucera	Annotazioni di Inventario
		Contrada	Foglio	Particella	Ha	Are	Ca			
6360	1912/1	Territorio delle 2 Miglia	154	116	00	31	25			
6361	1912/1	Territorio delle 2 Miglia	154	134	01	44	45			
6362	1912/1	Territorio delle 2 Miglia	154	137	00	04	18			
6363	1912/1	Territorio delle 2 Miglia	154	140	02	14	38			
6364	1912/1	Territorio delle 2 Miglia	154	153	01	48	65			
6365	1912/1							06.27.51		
6366	1913	Territorio delle 2 Miglia	173	15/a	00	40	40			
6367	1913	Territorio delle 2 Miglia	173	15/b	00	37	28			
6368	1913							00.77.68		
6369	1914	Territorio delle 2 Miglia	88	121	00	85	31			
6370	1914	Territorio delle 2 Miglia	88	122	00	00	65			
6371	1914							00.85.96		
6372	1915	Territorio delle 2 Miglia	153	89/a	00	00	38			
6373	1915	Territorio delle 2 Miglia	153	90/a	00	38	70			
6374	1915	Territorio delle 2 Miglia	153	89/b	00	31	40			
6375	1915	Territorio delle 2 Miglia	153	90/b	00	08	70			
6376	1915							00.79.18		
6377	1916	Territorio delle 2 Miglia	153	53	00	18	88			
6378	1917	Territorio delle 2 Miglia	89	36	00	00	70			
6379	1917	Territorio delle 2 Miglia	89	244	00	29	10			
6380	1917	Territorio delle 2 Miglia	89	245	00	39	30			

543

UFFICIO URBANISTICO REGIONALE - REGIONE PUGLIA - Studio M. - Bari

REGIONE PUGLIA - ASSESSORATO AGRICOLTURA E FORESTE
Ufficio Usi Civici
Comune di MARTINA FRANCA - prov. di Taranto

Inventario dei Beni di Uso Civico
Stato Occupatori "1" - Verifica Nucera del 08/07/1959

N. Prog	Num. d' ordine della verifica Nucera	Dati Catastali			Estensione			Sommatoria particelle accorpate	Note della Verifica Nucera	Annotazioni di Inventario
		Contrada	Foglio	Particella	Ha	Are	Ca			
6381	1917							00.69.10		
6382	1918	Territorio delle 2 Miglia	92	159	00	37	96			
6383	1919	Territorio delle 2 Miglia	67	183	00	83	38			
6384	1919	Territorio delle 2 Miglia	67	227	00	06	95			
6385	1919	Territorio delle 2 Miglia	67	182/c	00	38	60			
6386	1919							01.28.93		
6387	1920	Territorio delle 2 Miglia	61	55	00	00	81			
6388	1920	Territorio delle 2 Miglia	61	96	01	14	03			
6389	1920							01.14.84		
6390	1921	Territorio delle 2 Miglia	154	128	01	98	10			
6391	1921	Territorio delle 2 Miglia	134	81	00	58	47			
6392	1921	Territorio delle 2 Miglia	134	97	00	01	80			
6393	1921	Territorio delle 2 Miglia	134	98	02	97	19			
6394	1921	Territorio delle 2 Miglia	134	101	00	68	25			
6395	1921	Territorio delle 2 Miglia	134	102	00	01	38			
6396	1921	Territorio delle 2 Miglia	134	114	00	02	27			
6397	1921	Territorio delle 2 Miglia	134	115	04	08	26			
6398	1921	Territorio delle 2 Miglia	134	116	00	42	86			
6399	1921							10.78.58		
6400	1922	Territorio delle 2 Miglia	60	97	00	01	96			
6401	1922	Territorio delle 2 Miglia	60	98	00	85	00			

SERVIZIO URBANISTICO REGIONALE - BARI
REGIONE PUGLIA

Studio M. - Bari

544

REGIONE PUGLIA - ASSESSORATO AGRICOLTURA E FORESTE
Ufficio Usi Civici
Comune di MARTINA FRANCA - prov. di Taranto

Inventario dei Beni di Uso Civico
Stato Occupatori "1" - Verifica Nucera del 08/07/1959

N. Prog	Num. d' ordine della verifica Nucera	Dati Catastali			Estensione			Sommatoria particelle accorpate	Note della Verifica Nucera	Annotazioni di Inventario
		Contrada	Foglio	Particella	Ha	Are	Ca			
6402	1922	Territorio delle 2 Miglia	60	99/a	00	10	88			
6403	1922	Territorio delle 2 Miglia	60	99/b	00	73	20			
6404	1922							01.71.04		
6405	1923	Territorio delle 2 Miglia	89	246	00	70	88			
6406	1924	Territorio delle 2 Miglia	154	105	01	98	35			
6407	1924	Territorio delle 2 Miglia	154	106	00	05	14			
6408	1924	Territorio delle 2 Miglia	154	112	00	59	06			
6409	1924	Territorio delle 2 Miglia	154	113	00	06	16			
6410	1924	Territorio delle 2 Miglia	154	114	00	17	48			
6411	1924	Territorio delle 2 Miglia	154	125	03	38	10			
6412	1924	Territorio delle 2 Miglia	154	126	00	94	00			
6413	1924	Territorio delle 2 Miglia	154	127	00	21	35			
6414	1924	Territorio delle 2 Miglia	154	117	01	29	80			
6415	1924	Territorio delle 2 Miglia	154	138	00	63	68			
6416	1924							09.33.12		
6417	1925	Territorio delle 2 Miglia	88	76	01	03	99			
6418	1925	Territorio delle 2 Miglia	88	77	00	00	93			
6419	1925	Territorio delle 2 Miglia	63	83/a	00	00	60			
6420	1925	Territorio delle 2 Miglia	63	84/b	00	02	18			
6421	1925	Territorio delle 2 Miglia	63	80/b	00	00	30			
6422	1925	Territorio delle 2 Miglia	63	83/d	00	00	39			

545



REGIONE PUGLIA - ASSESSORATO AGRICOLTURA E FORESTE
Ufficio Usi Civici
Comune di MARTINA FRANCA - prov. di Taranto

Inventario dei Beni di Uso Civico
Stato Occupatori "1" - Verifica Nucera del 08/07/1959

N. Prog	Num. d' ordine della verifica Nucera	Dati Catastali			Estensione			Sommatoria particelle accorpate	Note della Verifica Nucera	Annotazioni di Inventario
		Contrada	Foglio	Particella	Ha	Are	Ca			
6423	1925	Territorio delle 2 Miglia	63	84/e	00	00	53			
6424	1925	Territorio delle 2 Miglia	63	80/a	00	36	71			
6425	1925	Territorio delle 2 Miglia	63	81/a	00	01	26			
6426	1925	Territorio delle 2 Miglia	63	83/b	00	00	48			
6427	1925	Territorio delle 2 Miglia	63	84/a	00	00	40			
6428	1925	Territorio delle 2 Miglia	63	128/b	00	11	12			
6429	1925							01.58.89		
6430	1926	Territorio delle 2 Miglia	109	71	00	70	72			
6431	1926	Territorio delle 2 Miglia	109	72	00	00	48			
6432	1926							00.71.20		
6433	1927	Territorio delle 2 Miglia	132	213	00	12	47			
6434	1927	Territorio delle 2 Miglia	132	300	00	44	80			
6435	1927							00.57.27		
6436	1928	Territorio delle 2 Miglia	96	175/b	00	53	84			
6437	1928	Territorio delle 2 Miglia	96	176/b	00	00	69			
6438	1928							00.54.53		
6439	1929	Territorio delle 2 Miglia	171	132	01	02	60			
6440	1930	Territorio delle 2 Miglia	132	111/a	00	00	78			
6441	1930	Territorio delle 2 Miglia	132	112/a	00	40	82			
6442	1930	Territorio delle 2 Miglia	132	111/b	00	00	34			
6443	1930	Territorio delle 2 Miglia	132	112/b	00	01	40			

SERVIZIO URBANISTICO REGIONALE - BARI
REGIONE PUGLIA

546

Studio M. - Bari

REGIONE PUGLIA - ASSESSORATO AGRICOLTURA E FORESTE
Ufficio Usi Civici
Comune di MARTINA FRANCA - prov. di Taranto

Inventario dei Beni di Uso Civico
Stato Occupatori "1" - Verifica Nucera del 08/07/1959

N. Prog	Num. d' ordine della verifica Nucera	Dati Catastali			Estensione			Sommatoria particelle accorpate	Note della Verifica Nucera	Annotazioni di Inventario
		Contrada	Foglio	Particella	Ha	Are	Ca			
6444	1930	Territorio delle 2 Miglia	132	112/c	00	42	62			
6445	1930	Territorio delle 2 Miglia	132	141	00	26	30			
6446	1930	Territorio delle 2 Miglia	132	303	00	27	35			
6447	1930	Territorio delle 2 Miglia	132	304	00	30	70			
6448	1930							01.70.31		
6449	1931	Territorio delle 2 Miglia	93	8/b	00	00	24			
6450	1931	Territorio delle 2 Miglia	93	9/b	00	73	99			
6451	1931							00.74.23		
6452	1932	Territorio delle 2 Miglia	60	114	00	01	25			
6453	1932	Territorio delle 2 Miglia	60	115	01	02	28			
6454	1932							01.03.53		
6455	1933	Territorio delle 2 Miglia	109	153	01	02	58			
6456	1934	Territorio delle 2 Miglia	93	29	00	00	71			
6457	1934	Territorio delle 2 Miglia	93	30	00	73	28			
6458	1934							00.73.97		
6459	1935	Territorio delle 2 Miglia	69	97	00	01	27			
6460	1935	Territorio delle 2 Miglia	69	98	00	98	53			
6461	1935							00.99.80		
6462	1936	Territorio delle 2 Miglia	152	174	00	06	44			
6463	1936	Territorio delle 2 Miglia	152	176	00	02	82			
6464	1936							00.09.26		

SERVIZIO URBANISTICO REGIONALE - BARI
REGIONE PUGLIA
Studio tv. - Bari

547

REGIONE PUGLIA - ASSESSORATO AGRICOLTURA E FORESTE
Ufficio Usi Civici
Comune di MARTINA FRANCA - prov. di Taranto

Inventario dei Beni di Uso Civico
Stato Occupatori "1" - Verifica Nucera del 08/07/1959

N. Prog	Num. d' ordine della verifica Nucera	Dati Catastali			Estensione			Sommatoria particelle accorpate	Note della Verifica Nucera	Annotazioni di Inventario
		Contrada	Foglio	Particella	Ha	Are	Ca			
6465	1937	Territorio delle 2 Miglia	96	177	00	02	09			
6466	1937	Territorio delle 2 Miglia	96	211	00	38	05			
6467	1937	Territorio delle 2 Miglia	96	176	00	37	65			
6468	1937							00.77.79		
6469	1938	Territorio delle 2 Miglia	131	108	00	71	91			
6470	1938	Territorio delle 2 Miglia	131	109	00	01	35			
6471	1938							00.73.26		
6472	1939	Territorio delle 2 Miglia	89	154/c	00	05	64			
6473	1939	Territorio delle 2 Miglia	89	275/c	00	04	54			
6474	1939							00.10.18		
6475	1940	Territorio delle 2 Miglia	150	211	00	22	67			
6476	1940	Territorio delle 2 Miglia	150	212	00	00	48			
6477	1940	Territorio delle 2 Miglia	150	247	00	24	93			
6478	1940							00.48.08		
6479	1941	Territorio delle 2 Miglia	111	12	00	00	76			
6480	1941	Territorio delle 2 Miglia	111	13	00	34	53			
6481	1941	Territorio delle 2 Miglia	111	207	00	47	41			
6482	1941							00.82.70		
6483	1942	Territorio delle 2 Miglia	109	65	00	85	40			
6484	1942	Territorio delle 2 Miglia	109	66	00	00	59			
6485	1942							00.85.99		

548

SERVIZIO URBANISTICO REGIONALE - BARI
REGIONE PUGLIA
Studio M... Bari

REGIONE PUGLIA - ASSESSORATO AGRICOLTURA E FORESTE
Ufficio Usi Civici
Comune di MARTINA FRANCA - prov. di Taranto

Inventario dei Beni di Uso Civico
Stato Occupatori "1" - Verifica Nucera del 08/07/1959

N. Prog	Num. d' ordine della verifica Nucera	Dati Catastali			Estensione			Sommatoria particelle accorpate	Note della Verifica Nucera	Annotazioni di Inventario
		Contrada	Foglio	Particella	Ha	Are	Ca			
6486	1943	Territorio delle 2 Miglia	130	182	00	00	22			
6487	1943	Territorio delle 2 Miglia	130	42/b	00	01	80			
6488	1943							00.02.02		
6489	1944	Territorio delle 2 Miglia	151	42	00	41	60			
6490	1944	Territorio delle 2 Miglia	151	43	00	00	64			
6491	1944							00.42.24		
6492	1945	Territorio delle 2 Miglia	126	26	00	78	99			
6493	1945	Territorio delle 2 Miglia	126	27	00	00	63			
6494	1945							00.79.62		
6495	1946	Territorio delle 2 Miglia	150	145	00	41	50			
6496	1946	Territorio delle 2 Miglia	150	146	00	00	83			
6497	1946							00.42.33		
6498	1947	Territorio delle 2 Miglia	151	58	00	01	24			
6499	1947	Territorio delle 2 Miglia	151	113/a	00	52	92			
6500	1947	Territorio delle 2 Miglia	151	113/b	00	13	89			
6501	1947	Territorio delle 2 Miglia	151	79	00	39	04			
6502	1947							01.07.09		
6503	1948	Territorio delle 2 Miglia	130	42/a	00	14	76			
6504	1948	Territorio delle 2 Miglia	64	46	00	92	00			
6505	1948	Territorio delle 2 Miglia	64	47	00	00	99			
6506	1948							01.07.75		

549



REGIONE PUGLIA - ASSESSORATO AGRICOLTURA E FORESTE
Ufficio Usi Civici
Comune di MARTINA FRANCA - prov. di Taranto

Inventario dei Beni di Uso Civico
Stato Occupatori "1" - Verifica Nucera del 08/07/1959

N. Prog	Num. d' ordine della verifica Nucera	Dati Catastali			Estensione			Sommatoria particelle accorpate	Note della Verifica Nucera	Annotazioni di Inventario
		Contrada	Foglio	Particella	Ha	Are	Ca			
6507	1949	Territorio delle 2 Miglia	90	192	00	03	17			
6508	1949	Territorio delle 2 Miglia	151	100/a	00	21	80			
6509	1949	Territorio delle 2 Miglia	151	100/b	00	63	87			
6510	1949	Territorio delle 2 Miglia	151	101	00	01	03			
6511	1949	Territorio delle 2 Miglia	151	8	00	06	51			
6512	1949	Territorio delle 2 Miglia	151	9	00	56	30			
6513	1949							01.52.68		
6514	1950	Territorio delle 2 Miglia	132	203	00	49	50			
6515	1951	Territorio delle 2 Miglia	134	37/b	00	00	56			
6516	1951	Territorio delle 2 Miglia	134	38/b	00	76	10			
6517	1951							00.76.66		
6518	1952	Territorio delle 2 Miglia	135	23	00	00	72			
6519	1952	Territorio delle 2 Miglia	135	24	00	89	56			
6520	1952							00.90.28		
6521	1953	Territorio delle 2 Miglia	129	78	00	00	34			
6522	1953	Territorio delle 2 Miglia	129	119	00	49	25			
6523	1953							00.49.59		
6524	1954	Territorio delle 2 Miglia	108	31	00	52	63			
6525	1955	Territorio delle 2 Miglia	68	67	00	01	10			
6526	1955	Territorio delle 2 Miglia	68	68	01	34	37			
6527	1955							01.35.47		

SERVIZIO URBANISTICO REGIONALE - BARI
REGIONE PUGLIA

Studio M. Bari

550

REGIONE PUGLIA - ASSESSORATO AGRICOLTURA E FORESTE
Ufficio Usi Civici
Comune di MARTINA FRANCA - prov. di Taranto

Inventario dei Beni di Uso Civico
Stato Occupatori "1" - Verifica Nucera del 08/07/1959

N. Prog	Num. d' ordine della verifica Nucera	Dati Catastali			Estensione			Sommatoria particelle accorpate	Note della Verifica Nucera	Annotazioni di Inventario
		Contrada	Foglio	Particella	Ha	Are	Ca			
6528	1956	Territorio delle 2 Miglia	69	107	00	75	44			
6529	1957	Territorio delle 2 Miglia	135	51	00	01	92			
6530	1957	Territorio delle 2 Miglia	135	52	00	00	80			
6531	1957	Territorio delle 2 Miglia	135	53	00	00	60			
6532	1957	Territorio delle 2 Miglia	135	54	02	16	90			
6533	1957							02.20.22		
6534	1958	Territorio delle 2 Miglia	66	263	00	00	32			
6535	1958	Territorio delle 2 Miglia	66	264	00	49	20			
6536	1958							00.49.52		
6537	1959	Territorio delle 2 Miglia	92	115	01	28	24			
6538	1959	Territorio delle 2 Miglia	92	116	00	02	73			
6539	1959							01.30.97		
6540	1960	Territorio delle 2 Miglia	111	30	00	01	03			
6541	1960	Territorio delle 2 Miglia	111	31	00	50	10			
6542	1960							00.51.13		
6543	1961	Territorio delle 2 Miglia	131	75	00	02	09			
6544	1961	Territorio delle 2 Miglia	131	76	00	61	59			
6545	1961	Territorio delle 2 Miglia	150	159	00	02	37			
6546	1961	Territorio delle 2 Miglia	150	213	00	43	37			
6547	1961							01.09.42		
6548	1962	Territorio delle 2 Miglia	90	6	01	75	50			

SERVIZIO URBANISTICO REGIONALE - BARI
REGIONE PUGLIA

Studio M. - Bari

551

REGIONE PUGLIA - ASSESSORATO AGRICOLTURA E FORESTE
Ufficio Usi Civici
Comune di MARTINA FRANCA - prov. di Taranto

Inventario dei Beni di Uso Civico
Stato Occupatori "1" - Verifica Nucera del 08/07/1959

N. Prog	Num. d' ordine della verifica Nucera	Dati Catastali			Estensione			Sommatoria particelle accorpate	Note della Verifica Nucera	Annotazioni di Inventario
		Contrada	Foglio	Particella	Ha	Are	Ca			
6549	1962	Territorio delle 2 Miglia	90	7	00	01	16			
6550	1962	Territorio delle 2 Miglia	64	137	00	00	38			
6551	1962	Territorio delle 2 Miglia	64	138	00	12	12			
6552	1962							01.89.16		
6553	1963	Territorio delle 2 Miglia	90	198	00	10	30			
6554	1963	Territorio delle 2 Miglia	64	116	00	33	10			
6555	1963	Territorio delle 2 Miglia	64	118	00	74	22			
6556	1963	Territorio delle 2 Miglia	64	119	00	65	10			
6557	1963	Territorio delle 2 Miglia	64	120	00	08	50			
6558	1963	Territorio delle 2 Miglia	64	121	00	01	92			
6559	1963	Territorio delle 2 Miglia	64	123	00	00	85			
6560	1963	Territorio delle 2 Miglia	64	125	00	00	99			
6561	1963	Territorio delle 2 Miglia	64	124	00	11	93			
6562	1963	Territorio delle 2 Miglia	64	126	00	91	39			
6563	1963							02.98.30		
6564	1964	Territorio delle 2 Miglia	130	194	00	33	65			
6565	1964	Territorio delle 2 Miglia	130	195	00	06	01			
6566	1964	Territorio delle 2 Miglia	130	175	00	62	71			
6567	1964							01.02.37		
6568	1965	Territorio delle 2 Miglia	90	118	00	15	83			
6569	1965	Territorio delle 2 Miglia	90	120	00	00	24			

552

SEZIONE URBANISTICO REGIONALE - BARI
REGIONE PUGLIA
Studio M. Bari

REGIONE PUGLIA - ASSESSORATO AGRICOLTURA E FORESTE
Ufficio Usi Civici
Comune di MARTINA FRANCA - prov. di Taranto

Inventario dei Beni di Uso Civico
Stato Occupatori "1" - Verifica Nucera del 08/07/1959

N. Prog	Num. d' ordine della verifica Nucera	Dati Catastali			Estensione			Sommatoria particelle accorpate	Note della Verifica Nucera	Annotazioni di Inventario
		Contrada	Foglio	Particella	Ha	Are	Ca			
6570	1965							00.16.07		
6571	1966	Territorio delle 2 Miglia	107	9/b	00	41	40			
6572	1966	Territorio delle 2 Miglia	107	65	01	05	70			
6573	1966	Territorio delle 2 Miglia	107	66	00	01	19			
6574	1966							01.48.29		
6575	1967	Territorio delle 2 Miglia	128	116	00	46	55			
6576	1968	Territorio delle 2 Miglia	126	88	00	65	69			
6577	1968	Territorio delle 2 Miglia	126	89	00	00	56			
6578	1968							00.66.25		
6579	1969	Territorio delle 2 Miglia	93	62	00	91	90			
6580	1969	Territorio delle 2 Miglia	93	63	00	02	29			
6581	1969							00.94.19		
6582	1970	Territorio delle 2 Miglia	96	35	00	92	40			
6583	1970	Territorio delle 2 Miglia	96	36	00	00	76			
6584	1970							00.93.16		
6585	1971	Territorio delle 2 Miglia	92	180	00	00	57			
6586	1971	Territorio delle 2 Miglia	92	223	00	01	94			
6587	1971	Territorio delle 2 Miglia	92	15/b	00	00	24			
6588	1971	Territorio delle 2 Miglia	92	229	00	01	45			
6589	1971							00.04.20		
6590	1972	Territorio delle 2 Miglia	110	14	00	01	94			

553



REGIONE PUGLIA - ASSESSORATO AGRICOLTURA E FORESTE
Ufficio Usi Civici
Comune di MARTINA FRANCA - prov. di Taranto

Inventario dei Beni di Uso Civico
Stato Occupatori "1" - Verifica Nucera del 08/07/1959

N. Prog	Num. d' ordine della verifica Nucera	Dati Catastali			Estensione			Sommatoria particelle accorpate	Note della Verifica Nucera	Annotazioni di Inventario
		Contrada	Foglio	Particella	Ha	Are	Ca			
6591	1972	Territorio delle 2 Miglia	110	15	00	33	40			
6592	1972							00.35.34		
6593	1973	Territorio delle 2 Miglia	66	150	00	36	30			
6594	1973	Territorio delle 2 Miglia	66	151	00	00	80			
6595	1973							00.37.10		
6596	1974	Territorio delle 2 Miglia	93	60	00	01	01			
6597	1974	Territorio delle 2 Miglia	93	61	00	13	00			
6598	1974	Territorio delle 2 Miglia	93	160	00	42	33			
6599	1974							00.56.34		
6600	1975	Territorio delle 2 Miglia	171	119	00	19	55			
6601	1975	Territorio delle 2 Miglia	171	120	00	09	10			
6602	1975	Territorio delle 2 Miglia	171	121	00	07	64			
6603	1975	Territorio delle 2 Miglia	171	123	00	01	86			
6604	1975	Territorio delle 2 Miglia	171	124	00	32	07			
6605	1975	Territorio delle 2 Miglia	171	125	01	45	03			
6606	1975	Territorio delle 2 Miglia	171	129	00	00	76			
6607	1975							02.16.01		
6608	1976	Territorio delle 2 Miglia	132	207/b	00	06	95			
6609	1976	Territorio delle 2 Miglia	132	207/d	00	00	42			
6610	1976							00.07.37		
6611	1977	Territorio delle 2 Miglia	92	28/a	00	08	46			

554

SERVIZIO URBANISTICO REGIONALE - BARI
REGIONE PUGLIA
Studio

REGIONE PUGLIA - ASSESSORATO AGRICOLTURA E FORESTE
Ufficio Usi Civici
Comune di MARTINA FRANCA - prov. di Taranto

Inventario dei Beni di Uso Civico
Stato Occupatori "1" - Verifica Nucera del 08/07/1959

N. Prog	Num. d' ordine della verifica Nucera	Dati Catastali			Estensione			Sommatoria particelle accorpate	Note della Verifica Nucera	Annotazioni di Inventario
		Contrada	Foglio	Particella	Ha	Are	Ca			
6612	1977	Territorio delle 2 Miglia	92	28/b	00	00	24			
6613	1977	Territorio delle 2 Miglia	92	182/a	00	27	25			
6614	1977							00.35.95		
6615	1978	Territorio delle 2 Miglia	92	27/b	00	00	75			
6616	1978	Territorio delle 2 Miglia	92	28/c	00	19	85			
6617	1978	Territorio delle 2 Miglia	92	182/b	00	10	50			
6618	1978	Territorio delle 2 Miglia	92	28/f	00	00	80			
6619	1978	Territorio delle 2 Miglia	92	182/c	00	35	35			
6620	1978	Territorio delle 2 Miglia	92	27/a	00	01	00			
6621	1978	Territorio delle 2 Miglia	92	28/d	00	06	05			
6622	1978	Territorio delle 2 Miglia	92	182/c	00	22	60			
6623	1978							00.96.90		
6624	1979	Territorio delle 2 Miglia	90	238/b	00	39	20			
6625	1980	Territorio delle 2 Miglia	153	11	00	62	53			
6626	1981	Territorio delle 2 Miglia	126	113	00	90	44			
6627	1981	Territorio delle 2 Miglia	126	114	00	01	04			
6628	1981							00.91.48		
6629	1982	Territorio delle 2 Miglia	111	88	00	01	47			
6630	1982	Territorio delle 2 Miglia	111	89	00	74	62			
6631	1982	Territorio delle 2 Miglia	110	165	00	85	73			
6632	1982	Territorio delle 2 Miglia	110	166	00	00	33			

555

SERVIZIO URBANISTICO REGIONALE - BARI
REGIONE PUGLIA
Studio M. Cesari

REGIONE PUGLIA - ASSESSORATO AGRICOLTURA E FORESTE
Ufficio Usi Civici
Comune di MARTINA FRANCA - prov. di Taranto

Inventario dei Beni di Uso Civico
Stato Occupatori "1" - Verifica Nucera del 08/07/1959

N. Prog	Num. d' ordine della verifica Nucera	Dati Catastali			Estensione			Sommatoria particelle accorpate	Note della Verifica Nucera	Annotazioni di Inventario
		Contrada	Foglio	Particella	Ha	Are	Ca			
6633	1982							01.62.15		
6634	1983	Territorio delle 2 Miglia	171	7	00	85	25			
6635	1983	Territorio delle 2 Miglia	171	150	00	73	07			
6636	1983							01.58.32		
6637	1984	Territorio delle 2 Miglia	151	19	00	40	33			
6638	1984	Territorio delle 2 Miglia	151	20	00	00	51			
6639	1984							00.40.84		
6640	1985	Territorio delle 2 Miglia	96	12	00	49	77			
6641	1985	Territorio delle 2 Miglia	96	13	00	03	85			
6642	1985							00.53.62		
6643	1986	Territorio delle 2 Miglia	171	28	00	07	64			
6644	1986	Territorio delle 2 Miglia	171	31	00	29	75			
6645	1986							00.37.39		
6646	1987	Territorio delle 2 Miglia	110	223	00	57	80			
6647	1988	Territorio delle 2 Miglia	109	77	00	82	01			
6648	1988	Territorio delle 2 Miglia	109	78	00	01	37			
6649	1988							00.83.38		
6650	1989	Territorio delle 2 Miglia	132	238/b	00	01	80			
6651	1989	Territorio delle 2 Miglia	132	231/a	00	01	07			
6652	1989							00.02.87		
6653	1990	Territorio delle 2 Miglia	110	331	00	12	48			

556



REGIONE PUGLIA - ASSESSORATO AGRICOLTURA E FORESTE
Ufficio Usi Civici
Comune di MARTINA FRANCA - prov. di Taranto

Inventario dei Beni di Uso Civico
Stato Occupatori "1" - Verifica Nucera del 08/07/1959

N. Prog	Num. d' ordine della verifica Nucera	Dati Catastali			Estensione			Sommatoria particelle accorpate	Note della Verifica Nucera	Annotazioni di Inventario
		Contrada	Foglio	Particella	Ha	Are	Ca			
6654	1991	Territorio delle 2 Miglia	173	126	00	43	14			
6655	1992	Territorio delle 2 Miglia	133	88	00	01	36			
6656	1992	Territorio delle 2 Miglia	133	87	00	43	25			
6657	1992							00.44.61		
6658	1993	Territorio delle 2 Miglia	132	142	00	50	84			
6659	1994	Territorio delle 2 Miglia	153	143	00	52	90			
6660	1995	Territorio delle 2 Miglia	90	49/c	00	07	85			
6661	1995	Territorio delle 2 Miglia	90	58/b	00	08	95			
6662	1995							00.16.80		
6663	1996	Territorio delle 2 Miglia	90	113	00	01	03			
6664	1996	Territorio delle 2 Miglia	90	112	00	42	10			
6665	1996	Territorio delle 2 Miglia	90	216	00	04	75			
6666	1996							00.47.88		
6667	1997	Territorio delle 2 Miglia	61	71	00	01	31			
6668	1997	Territorio delle 2 Miglia	61	72	00	50	66			
6669	1997							00.51.97		
6670	1998	Territorio delle 2 Miglia	132	211	00	52	90			
6671	1999	Territorio delle 2 Miglia	90	58/d	00	09	00			
6672	1999	Territorio delle 2 Miglia	90	59	00	01	00			
6673	1999							00.10.00		
6674	2000	Territorio delle 2 Miglia	90	58/a	00	08	97			

557

UFFICIO URBANISTICO REGIONALE - BARI
REGIONE PUGLIA
Studio M. - Bari

REGIONE PUGLIA - ASSESSORATO AGRICOLTURA E FORESTE
Ufficio Usi Civici
Comune di MARTINA FRANCA - prov. di Taranto

Inventario dei Beni di Uso Civico
Stato Occupatori "1" - Verifica Nucera del 08/07/1959

N. Prog	Num. d'ordine della verifica Nucera	Dati Catastali			Estensione			Sommatoria particelle accorpate	Note della Verifica Nucera	Annotazioni di Inventario
		Contrada	Foglio	Particella	Ha	Are	Ca			
6675	2001	Territorio delle 2 Miglia	92	42	00	00	96			
6676	2001	Territorio delle 2 Miglia	92	146	00	12	65			
6677	2001							00.13.61		
6678	2002	Territorio delle 2 Miglia	90	49/a	00	07	50			
6679	2002	Territorio delle 2 Miglia	90	58/c	00	09	55			
6680	2002							00.17.05		
6681	2003	Territorio delle 2 Miglia	110	77	00	00	98			
6682	2003	Territorio delle 2 Miglia	110	254	00	11	15			
6683	2003							00.12.13		
6684	2004	Territorio delle 2 Miglia	134	88	00	01	33			
6685	2004	Territorio delle 2 Miglia	134	89	00	65	94			
6686	2004							00.67.27		
6687	2005	Territorio delle 2 Miglia	89	227	00	42	72			
6688	2005	Territorio delle 2 Miglia	89	228	00	00	86			
6689	2005							00.43.58		
6690	2006	Territorio delle 2 Miglia	61	66	00	90	96			
6691	2006	Territorio delle 2 Miglia	65	171/b	00	01	38			
6692	2006	Territorio delle 2 Miglia	65	62/b	00	24	39			
6693	2006	Territorio delle 2 Miglia	65	204	00	47	48			
6694	2006	Territorio delle 2 Miglia	65	66/a	00	01	24			
6695	2006							01.65.43		

558

SERVIZIO URBANISTICO REGIONALE - BARI
REGIONE PUGLIA
Studio M. [illegible]

REGIONE PUGLIA - ASSESSORATO AGRICOLTURA E FORESTE
Ufficio Usi Civici
Comune di MARTINA FRANCA - prov. di Taranto

Inventario dei Beni di Uso Civico
Stato Occupatori "1" - Verifica Nucera del 08/07/1959

N. Prog	Num. d' ordine della verifica Nucera	Dati Catastali			Estensione			Sommatoria particelle accorpate	Note della Verifica Nucera	Annotazioni di Inventario
		Contrada	Foglio	Particella	Ha	Are	Ca			
6696	2007	Territorio delle 2 Miglia	89	82/a	00	54	85			
6697	2008	Territorio delle 2 Miglia	90	184	00	71	51			
6698	2009	Territorio delle 2 Miglia	128	128	00	21	66			
6699	2010	Territorio delle 2 Miglia	153	17	00	01	56			
6700	2010	Territorio delle 2 Miglia	153	19	00	55	17			
6701	2010							00.56.73		
6702	2011	Territorio delle 2 Miglia	89	231	00	01	20			
6703	2011	Territorio delle 2 Miglia	89	232	00	61	22			
6704	2011							00.62.42		
6705	2012	Territorio delle 2 Miglia	90	44	00	00	70			
6706	2012	Territorio delle 2 Miglia	90	45	00	28	75			
6707	2012							00.29.45		
6708	2013	Territorio delle 2 Miglia	90	244	00	02	31			
6709	2013	Territorio delle 2 Miglia	90	246	00	28	28			
6710	2013							00.30.59		
6711	2014	Territorio delle 2 Miglia	128	121	00	40	71			
6712	2014	Territorio delle 2 Miglia	128	122	00	00	45			
6713	2014							00.41.16		
6714	2015	Territorio delle 2 Miglia	128	13	00	01	81			
6715	2015	Territorio delle 2 Miglia	128	14/a	00	64	84			
6716	2015							00.66.65		

559

UFFICIO URBANISTICO REGIONALE - BARI
REGIONE PUGLIA
Studio M. - Bari

REGIONE PUGLIA - ASSESSORATO AGRICOLTURA E FORESTE
Ufficio Usi Civici
Comune di MARTINA FRANCA - prov. di Taranto

Inventario dei Beni di Uso Civico
Stato Occupatori "1" - Verifica Nucera del 08/07/1959

N. Prog	Num. d' ordine della verifica Nucera	Dati Catastali			Estensione			Sommatoria particelle accorpate	Note della Verifica Nucera	Annotazioni di Inventario
		Contrada	Foglio	Particella	Ha	Are	Ca			
6717	2016	Territorio delle 2 Miglia	90	185	00	03	13			
6718	2017	Territorio delle 2 Miglia	128	1	00	29	53			
6719	2017	Territorio delle 2 Miglia	128	123	00	00	64			
6720	2017							00.30.17		
6721	2018	Territorio delle 2 Miglia	89	80/a	00	29	40			
6722	2019	Territorio delle 2 Miglia	92	1	00	04	51			
6723	2020	Territorio delle 2 Miglia	172	3	00	54	23			
6724	2020	Territorio delle 2 Miglia	172	4	00	00	27			
6725	2020	Territorio delle 2 Miglia	172	195	00	21	43			
6726	2020							00.75.93		
6727	2021	Territorio delle 2 Miglia	110	67	00	81	98			
6728	2021	Territorio delle 2 Miglia	110	68/1	00	01	81			
6729	2021							00.83.79		
6730	2022	Territorio delle 2 Miglia	61	75	00	01	50			
6731	2022	Territorio delle 2 Miglia	61	79	00	00	60			
6732	2022	Territorio delle 2 Miglia	61	81/b	00	13	57			
6733	2022	Territorio delle 2 Miglia	61	101/b	00	00	35			
6734	2022	Territorio delle 2 Miglia	61	101/c						Sullo Stato Nucera mancano i dati riguardanti l'estensione della part.lla
6735	2022							00.16.02		
6736	2023	Territorio delle 2 Miglia	135	15	00	23	45			
6737	2024	Territorio delle 2 Miglia	132	66	00	07	81			

560



REGIONE PUGLIA - ASSESSORATO AGRICOLTURA E FORESTE
Ufficio Usi Civici
Comune di MARTINA FRANCA - prov. di Taranto

Inventario dei Beni di Uso Civico
Stato Occupatori "1" - Verifica Nucera del 08/07/1959

N. Prog	Num. d' ordine della verifica Nucera	Dati Catastali			Estensione			Sommatoria particelle accorpate	Note della Verifica Nucera	Annotazioni di Inventario
		Contrada	Foglio	Particella	Ha	Are	Ca			
6738	2024	Territorio delle 2 Miglia	132	160	00	08	88			
6739	2024	Territorio delle 2 Miglia	132	183	00	05	96			
6740	2024	Territorio delle 2 Miglia	132	65	00	10	81			
6741	2024							00.33.46		
6742	2025	Territorio delle 2 Miglia	128	46	00	01	12			
6743	2025	Territorio delle 2 Miglia	128	49/a	00	35	04			
6744	2025	Territorio delle 2 Miglia	128	49/c	00	55	71			
6745	2025							00.91.87		
6746	2026	Territorio delle 2 Miglia	127	15	00	01	41			
6747	2026	Territorio delle 2 Miglia	127	16	01	23	40			
6748	2026							01.24.81		
6749	2027	Territorio delle 2 Miglia	92	105	00	02	18			
6750	2027	Territorio delle 2 Miglia	92	106	00	99	74			
6751	2027	Territorio delle 2 Miglia	109	24	00	69	26			
6752	2027	Territorio delle 2 Miglia	109	25	00	01	59			
6753	2027							01.72.77		
6754	2028	Territorio delle 2 Miglia	90	137	00	08	94			
6755	2028	Territorio delle 2 Miglia	152	116	00	31	33			
6756	2028	Territorio delle 2 Miglia	152	117	00	20	28			
6757	2028							00.60.55		
6758	2029	Territorio delle 2 Miglia	135	94/1	00	01	45			

561

SERVIZIO URBANISTICO REGIONALE - BARI
REGIONE PUGLIA
Studio M.I. - Bari

REGIONE PUGLIA - ASSESSORATO AGRICOLTURA E FORESTE
Ufficio Usi Civici
Comune di MARTINA FRANCA - prov. di Taranto

Inventario dei Beni di Uso Civico
Stato Occupatori "1" - Verifica Nucera del 08/07/1959

N. Prog	Num. d' ordine della verifica Nucera	Dati Catastali			Estensione			Sommatoria particelle accorpate	Note della Verifica Nucera	Annotazioni di Inventario
		Contrada	Foglio	Particella	Ha	Are	Ca			
6759	2029	Territorio delle 2 Miglia	135	97	00	00	92			
6760	2029	Territorio delle 2 Miglia	135	89	00	59	06			
6761	2029	Territorio delle 2 Miglia	135	188	00	21	20			
6762	2029							00.82.63		
6763	2030	Territorio delle 2 Miglia	63	144	00	80	30			
6764	2030	Territorio delle 2 Miglia	63	145	00	00	76			
6765	2030							00.81.06		
6766	2031	Territorio delle 2 Miglia	59	36/a	00	06	60			
6767	2031	Territorio delle 2 Miglia	59	36/b	00	63	50			
6768	2031	Territorio delle 2 Miglia	59	37	00	47	32			
6769	2031	Territorio delle 2 Miglia	59	105	00	00	80			
6770	2031							01.18.22		
6771	2032	Territorio delle 2 Miglia	63	94	00	85	08			
6772	2033	Territorio delle 2 Miglia	130	2	00	00	15			
6773	2033	Territorio delle 2 Miglia	130	105	00	79	30			
6774	2033	Territorio delle 2 Miglia	130	106	00	00	74			
6775	2033							00.80.19		
6776	2034	Territorio delle 2 Miglia	126	102	00	01	88			
6777	2034	Territorio delle 2 Miglia	126	103	00	73	39			
6778	2034							00.75.27		
6779	2035	Territorio delle 2 Miglia	63	114	00	80	21			

562

SERVIZIO URBANISTICO REGIONALE - REGIONE PUGLIA

REGIONE PUGLIA - ASSESSORATO AGRICOLTURA E FORESTE
Ufficio Usi Civici
Comune di MARTINA FRANCA - prov. di Taranto

Inventario dei Beni di Uso Civico
Stato Occupatori "1" - Verifica Nucera del 08/07/1959

N. Prog	Num. d' ordine della verifica Nucera	Dati Catastali			Estensione			Sommatoria particelle accorpate	Note della Verifica Nucera	Annotazioni di Inventario
		Contrada	Foglio	Particella	Ha	Are	Ca			
6780	2035	Territorio delle 2 Miglia	64	64	00	01	02			
6781	2035	Territorio delle 2 Miglia	64	65	00	81	65			
6782	2035	Territorio delle 2 Miglia	64	72/a	00	50	88			
6783	2035							02.13.76		
6784	2036	Territorio delle 2 Miglia	134	28	00	01	86			
6785	2036	Territorio delle 2 Miglia	134	158	00	92	45			
6786	2036							00.94.33		
6787	2037	Territorio delle 2 Miglia	154	81	00	00	62			
6788	2037	Territorio delle 2 Miglia	154	82	00	83	50			
6789	2037							00.84.12		
6790	2038	Territorio delle 2 Miglia	172	140	00	01	45			
6791	2038	Territorio delle 2 Miglia	172	141	00	83	34			
6792	2038	Territorio delle 2 Miglia	172	146	00	01	15			
6793	2038	Territorio delle 2 Miglia	172	147/b	00	42	09			
6794	2038							01.28.03		
6795	2039	Territorio delle 2 Miglia	131	105	00	54	40			
6796	2039	Territorio delle 2 Miglia	131	107	00	00	39			
6797	2039	Territorio delle 2 Miglia	131	166	00	31	50			
6798	2039							00.86.29		
6799	2040	Territorio delle 2 Miglia	67	216	00	07	60			
6800	2041	Territorio delle 2 Miglia	154	118/b	00	25	30			

563

SERVIZIO URBANISTICO REGIONALE - REGIONE PUGLIA Studio M. Bari

REGIONE PUGLIA - ASSESSORATO AGRICOLTURA E FORESTE
Ufficio Usi Civici
Comune di MARTINA FRANCA - prov. di Taranto

Inventario dei Beni di Uso Civico
Stato Occupatori "1" - Verifica Nucera del 08/07/1959

N. Prog	Num. d'ordine della verifica Nucera	Dati Catastali			Estensione			Sommatoria particelle accorpate	Note della Verifica Nucera	Annotazioni di Inventario
		Contrada	Foglio	Particella	Ha	Are	Ca			
6801	2041	Territorio delle 2 Miglia	154	150	00	86	06			
6802	2041	Territorio delle 2 Miglia	154	151	00	06	04			
6803	2041	Territorio delle 2 Miglia	154	139	00	03	35			
6804	2041							01.20.75		
6805	2042	Territorio delle 2 Miglia	92	164	00	00	64			
6806	2042	Territorio delle 2 Miglia	92	165	00	07	90			
6807	2042	Territorio delle 2 Miglia	92	5/b	00	02	32			
6808	2042							00.10.86		
6809	2043	Territorio delle 2 Miglia	89	156	00	34	40			
6810	2044	Territorio delle 2 Miglia	136	64	00	72	70			
6811	2045	Territorio delle 2 Miglia	108	103	00	91	03			
6812	2045	Territorio delle 2 Miglia	108	104	00	01	52			
6813	2045	Territorio delle 2 Miglia	108	130	00	02	62			
6814	2045	Territorio delle 2 Miglia	108	110	00	76	61			
6815	2045	Territorio delle 2 Miglia	108	111	00	01	73			
6816	2045							01.73.51		
6817	2046	Territorio delle 2 Miglia	87	29	00	34	78			
6818	2046	Territorio delle 2 Miglia	87	36	00	00	32			
6819	2046							00.35.10		
6820	2047	Territorio delle 2 Miglia	109	48	00	53	21			
6821	2047	Territorio delle 2 Miglia	109	49	00	01	14			

564

SERVIZIO URBANISTICO REGIONALE - BARI
REGIONE PUGLIA
Studio Martelli

REGIONE PUGLIA - ASSESSORATO AGRICOLTURA E FORESTE
Ufficio Usi Civici
Comune di MARTINA FRANCA - prov. di Taranto

Inventario dei Beni di Uso Civico
Stato Occupatori "1" - Verifica Nucera del 08/07/1959

N. Prog	Num. d' ordine della verifica Nucera	Dati Catastali			Estensione			Sommatoria particelle accorpate	Note della Verifica Nucera	Annotazioni di Inventario
		Contrada	Foglio	Particella	Ha	Are	Ca			
6822	2047							00.54.35		
6823	2048	Territorio delle 2 Miglia	135	85	00	22	95			
6824	2048	Territorio delle 2 Miglia	135	86	00	89	20			
6825	2048	Territorio delle 2 Miglia	135	87	00	01	85			
6826	2048							01.14.00		
6827	2049	Territorio delle 2 Miglia	89	9/a	00	22	02			
6828	2049	Territorio delle 2 Miglia	89	10	00	00	15			
6829	2049							00.22.17		
6830	2050	Territorio delle 2 Miglia	67	147	00	00	53			
6831	2050	Territorio delle 2 Miglia	67	148	00	59	55			
6832	2050							00.60.08		
6833	2051	Territorio delle 2 Miglia	135	90	00	48	78			
6834	2051	Territorio delle 2 Miglia	135	91	00	22	19			
6835	2051	Territorio delle 2 Miglia	135	92	00	23	85			
6836	2051	Territorio delle 2 Miglia	135	93	00	00	68			
6837	2051							00.95.50		
6838	2052	Territorio delle 2 Miglia	87	32	00	51	57			
6839	2052	Territorio delle 2 Miglia	87	35	00	00	41			
6840	2052							00.51.98		
6841	2053	Territorio delle 2 Miglia	90	253	00	23	50			
6842	2053	Territorio delle 2 Miglia	90	214	00	00	21			

565

SERVIZIO URBANISTICO REGIONALE - REGIONE PUGLIA

REGIONE PUGLIA - ASSESSORATO AGRICOLTURA E FORESTE
Ufficio Usi Civici
Comune di MARTINA FRANCA - prov. di Taranto

Inventario dei Beni di Uso Civico
Stato Occupatori "1" - Verifica Nucera del 08/07/1959

N. Prog	Num. d' ordine della verifica Nucera	Dati Catastali			Estensione			Sommatoria particelle accorpate	Note della Verifica Nucera	Annotazioni di Inventario
		Contrada	Foglio	Particella	Ha	Are	Ca			
6843	2053	Territorio delle 2 Miglia	90	283	00	11	60			
6844	2053							00.35.31		
6845	2054	Territorio delle 2 Miglia	64	110	00	00	85			
6846	2054	Territorio delle 2 Miglia	64	111	00	91	50			
6847	2054	Territorio delle 2 Miglia	63	141	00	78	50			
6848	2054	Territorio delle 2 Miglia	63	142	00	00	75			
6849	2054	Territorio delle 2 Miglia	63	143	00	00	75			
6850	2054							01.72.35		
6851	2055	Territorio delle 2 Miglia	65	132	00	01	95			
6852	2055	Territorio delle 2 Miglia	65	172/b	00	00	45			
6853	2055	Territorio delle 2 Miglia	65	183/a	00	42	30			
6854	2055	Territorio delle 2 Miglia	65	133/c	00	00	16			
6855	2055	Territorio delle 2 Miglia	65	172/a	00	49	77			
6856	2055	Territorio delle 2 Miglia	65	173/a	00	04	26			
6857	2055	Territorio delle 2 Miglia	65	183/a	00	03	62			
6858	2055							01.02.51		
6859	2056	Territorio delle 2 Miglia	67	71	00	91	16			
6860	2057	Territorio delle 2 Miglia	110	262	00	15	76			
6861	2058	Territorio delle 2 Miglia	109	107	00	00	62			
6862	2058	Territorio delle 2 Miglia	109	106	00	99	44			
6863	2058							01.00.06		

566



REGIONE PUGLIA - ASSESSORATO AGRICOLTURA E FORESTE
Ufficio Usi Civici
Comune di MARTINA FRANCA - prov. di Taranto

Inventario dei Beni di Uso Civico
Stato Occupatori "1" - Verifica Nucera del 08/07/1959

N. Prog	Num. d' ordine della verifica Nucera	Dati Catastali			Estensione			Sommatoria particelle accorpate	Note della Verifica Nucera	Annotazioni di Inventario
		Contrada	Foglio	Particella	Ha	Are	Ca			
6864	2059	Territorio delle 2 Miglia	172	34	00	01	32			
6865	2059	Territorio delle 2 Miglia	172	35	00	32	33			
6866	2059	Territorio delle 2 Miglia	172	202	00	02	61			
6867	2059							00.36.26		
6868	2060	Territorio delle 2 Miglia	111	16	00	00	80			
6869	2060	Territorio delle 2 Miglia	111	17	01	21	02			
6870	2060							01.21.82		
6871	2061	Territorio delle 2 Miglia	153	7	00	10	25			
6872	2062	Territorio delle 2 Miglia	96	66	00	52	72			
6873	2063	Territorio delle 2 Miglia	132	16	00	00	80			
6874	2063	Territorio delle 2 Miglia	132	14/a	00	29	11			
6875	2063	Territorio delle 2 Miglia	132	15/a	00	75	72			
6876	2063							01.05.63		
6877	2064	Territorio delle 2 Miglia	130	25	00	11	46			
6878	2064	Territorio delle 2 Miglia	130	201/a	00	09	35			
6879	2064							00.20.81		
6880	2065	Territorio delle 2 Miglia	63	63/c	00	28	03			
6881	2066	Territorio delle 2 Miglia	88	3	01	16	42			
6882	2066	Territorio delle 2 Miglia	88	4	00	01	07			
6883	2066							01.17.49		
6884	2067	Territorio delle 2 Miglia	134	53	00	00	76			

567



REGIONE PUGLIA - ASSESSORATO AGRICOLTURA E FORESTE
Ufficio Usi Civici
Comune di MARTINA FRANCA - prov. di Taranto

Inventario dei Beni di Uso Civico
Stato Occupatori "1" - Verifica Nucera del 08/07/1959

N. Prog	Num. d' ordine della verifica Nucera	Dati Catastali			Estensione			Sommatoria particelle accorpate	Note della Verifica Nucera	Annotazioni di Inventario
		Contrada	Foglio	Particella	Ha	Are	Ca			
6885	2067	Territorio delle 2 Miglia	134	54	00	89	74			
6886	2067							00.90.50		
6887	2068	Territorio delle 2 Miglia	92	156	00	30	79			
6888	2068	Territorio delle 2 Miglia	92	230	00	29	41			
6889	2068	Territorio delle 2 Miglia	92	231	00	30	12			
6890	2068							00.90.32		
6891	2069	Territorio delle 2 Miglia	89	194/b	00	00	16			
6892	2069	Territorio delle 2 Miglia	89	207/b	00	29	51			
6893	2069							00.29.67		
6894	2070	Territorio delle 2 Miglia	149	2	00	01	10			
6895	2070	Territorio delle 2 Miglia	149	3	00	88	90			
6896	2070							00.90.00		
6897	2071	Territorio delle 2 Miglia	152	34	00	86	40			
6898	2072	Territorio delle 2 Miglia	109	18	01	33	57			
6899	2072	Territorio delle 2 Miglia	109	19	00	01	22			
6900	2072							01.34.79		
6901	2073	Territorio delle 2 Miglia	93	150	00	50	30			
6902	2074	Territorio delle 2 Miglia	152	71/a	00	51	50			
6903	2074	Territorio delle 2 Miglia	152	72/a	00	00	64			
6904	2074							00.52.14		
6905	2075	Territorio delle 2 Miglia	171	2	00	33	69			

568

UFFICIO URBANISTICO REGIONALE - BARI
REGIONE PUGLIA
Studio M. - Bari

REGIONE PUGLIA - ASSESSORATO AGRICOLTURA E FORESTE
Ufficio Usi Civici
Comune di MARTINA FRANCA - prov. di Taranto

Inventario dei Beni di Uso Civico
Stato Occupatori "1" - Verifica Nucera del 08/07/1959

N. Prog	Num. d' ordine della verifica Nucera	Dati Catastali			Estensione			Sommatoria particelle accorpate	Note della Verifica Nucera	Annotazioni di Inventario
		Contrada	Foglio	Particella	Ha	Are	Ca			
6906	2075	Territorio delle 2 Miglia	171	149	00	09	82			
6907	2075							00.43.51		
6908	2076	Territorio delle 2 Miglia	93	23	00	50	30			
6909	2077	Territorio delle 2 Miglia	111	210	00	01	50			
6910	2077	Territorio delle 2 Miglia	111	211	00	60	92			
6911	2077	Territorio delle 2 Miglia	111	212	00	02	04			
6912	2077							00.64.46		
6913	2078	Territorio delle 2 Miglia	152	71/b	00	45	57			
6914	2078	Territorio delle 2 Miglia	152	71/c	00	06	10			
6915	2078	Territorio delle 2 Miglia	152	72/b	00	00	60			
6916	2078							00.52.27		
6917	2079	Territorio delle 2 Miglia	149	55	00	02	03			
6918	2079	Territorio delle 2 Miglia	149	56	00	82	83			
6919	2079							00.84.86		
6920	2080	Territorio delle 2 Miglia	135	110	00	63	03			
6921	2081	Territorio delle 2 Miglia	94	28	00	78	98			
6922	2081	Territorio delle 2 Miglia	94	29	00	00	75			
6923	2081	Territorio delle 2 Miglia	68	127	00	00	85			
6924	2081	Territorio delle 2 Miglia	68	128	00	77	50			
6925	2081							01.58.08		
6926	2082	Territorio delle 2 Miglia	68	88	00	01	02			

569

SERVIZIO URBANISTICO REGIONALE - BARI
REGIONE PUGLIA
Studio M. - Bari

REGIONE PUGLIA - ASSESSORATO AGRICOLTURA E FORESTE
Ufficio Usi Civici
Comune di MARTINA FRANCA - prov. di Taranto

Inventario dei Beni di Uso Civico
Stato Occupatori "1" - Verifica Nucera del 08/07/1959

N. Prog	Num. d' ordine della verifica Nucera	Dati Catastali			Estensione			Sommatoria particelle accorpate	Note della Verifica Nucera	Annotazioni di Inventario
		Contrada	Foglio	Particella	Ha	Are	Ca			
6927	2082	Territorio delle 2 Miglia	68	89	00	73	15			
6928	2082							00.74.17		
6929	2083	Territorio delle 2 Miglia	93	53	00	42	37			
6930	2083	Territorio delle 2 Miglia	93	54	00	01	10			
6931	2083							00.43.47		
6932	2084	Territorio delle 2 Miglia	128	3	00	00	30			
6933	2084	Territorio delle 2 Miglia	128	130	00	30	14			
6934	2084							00.30.44		
6935	2085	Territorio delle 2 Miglia	96	102	00	61	38			
6936	2085	Territorio delle 2 Miglia	96	103	00	00	84			
6937	2085	Territorio delle 2 Miglia	89	141	00	00	63			
6938	2085	Territorio delle 2 Miglia	89	142	00	42	39			
6939	2085							01.05.24		
6940	2086	Territorio delle 2 Miglia	64	142	00	19	00			
6941	2086	Territorio delle 2 Miglia	64	11	00	19	00			
6942	2086	Territorio delle 2 Miglia	64	12	00	00	44			
6943	2086	Territorio delle 2 Miglia	64	141	00	20	15			
6944	2086	Territorio delle 2 Miglia	64	145	00	00	32			
6945	2086							00.58.91		
6946	2087	Territorio delle 2 Miglia	59	34	00	01	72			
6947	2087	Territorio delle 2 Miglia	59	35	01	24	17			

570



REGIONE PUGLIA - ASSESSORATO AGRICOLTURA E FORESTE
Ufficio Usi Civici
Comune di MARTINA FRANCA - prov. di Taranto

Inventario dei Beni di Uso Civico
Stato Occupatori "1" - Verifica Nucera del 08/07/1959

N. Prog	Num. d' ordine della verifica Nucera	Dati Catastali			Estensione			Sommatoria particelle accorpate	Note della Verifica Nucera	Annotazioni di Inventario
		Contrada	Foglio	Particella	Ha	Are	Ca			
6948	2087							01.25.89		
6949	2088	Territorio delle 2 Miglia	63	59/a	00	02	47			
6950	2088	Territorio delle 2 Miglia	63	60/b	01	04	37			
6951	2088							01.06.84		
6952	2089	Territorio delle 2 Miglia	131	41	00	00	46			
6953	2089	Territorio delle 2 Miglia	131	43	00	86	30			
6954	2089							00.86.76		
6955	2090	Territorio delle 2 Miglia	128	26	00	01	83			
6956	2090	Territorio delle 2 Miglia	128	27/b	00	16	99			
6957	2090	Territorio delle 2 Miglia	128	28/b	00	19	24			
6958	2090	Territorio delle 2 Miglia	128	51/a	00	00	90			
6959	2090							00.38.98		
6960	2091	Territorio delle 2 Miglia	63	113	00	81	60			
6961	2092	Territorio delle 2 Miglia	110	81	00	01	22			
6962	2092	Territorio delle 2 Miglia	110	82	00	99	90			
6963	2092							01.01.12		
6964	2093	Territorio delle 2 Miglia	60	79	00	96	13			
6965	2093	Territorio delle 2 Miglia	60	80	00	00	64			
6966	2093							00.96.77		
6967	2094	Territorio delle 2 Miglia	152	5	00	00	73			
6968	2094	Territorio delle 2 Miglia	152	6	00	01	12			

571

SERVIZIO URBANISTICO REGIONALE - BARI
REGIONE PUGLIA
Studio N. 1 Bari

REGIONE PUGLIA - ASSESSORATO AGRICOLTURA E FORESTE
Ufficio Usi Civici
Comune di MARTINA FRANCA - prov. di Taranto

Inventario dei Beni di Uso Civico
Stato Occupatori "1" - Verifica Nucera del 08/07/1959

N. Prog	Num. d' ordine della verifica Nucera	Dati Catastali			Estensione			Sommatoria particelle accorpate	Note della Verifica Nucera	Annotazioni di Inventario
		Contrada	Foglio	Particella	Ha	Are	Ca			
6969	2094	Territorio delle 2 Miglia	152	7	00	29	40			
6970	2094							00.31.25		
6971	2095	Territorio delle 2 Miglia	94	126	00	41	04			
6972	2095	Territorio delle 2 Miglia	94	127	00	00	36			
6973	2095	Territorio delle 2 Miglia	150	178	00	28	69			
6974	2095	Territorio delle 2 Miglia	152	11	00	58	10			
6975	2095							01.28.19		
6976	2096	Territorio delle 2 Miglia	60	5	00	52	89			
6977	2096	Territorio delle 2 Miglia	60	6	00	01	18			
6978	2096	Territorio delle 2 Miglia	60	173	00	35	07			
6979	2096							00.89.14		
6980	2097	Territorio delle 2 Miglia	110	79	00	00	85			
6981	2097	Territorio delle 2 Miglia	110	80	00	64	65			
6982	2097							00.65.50		
6983	2098	Territorio delle 2 Miglia	108	146	00	00	64			
6984	2098	Territorio delle 2 Miglia	108	147	00	75	95			
6985	2098							00.76.59		
6986	2099	Territorio delle 2 Miglia	64	96	00	01	75			
6987	2099	Territorio delle 2 Miglia	64	97	00	57	18			
6988	2099							01.58.93		
6989	2100	Territorio delle 2 Miglia	67	207	00	89	78			

572



REGIONE PUGLIA - ASSESSORATO AGRICOLTURA E FORESTE
Ufficio Usi Civici
Comune di MARTINA FRANCA - prov. di Taranto

Inventario dei Beni di Uso Civico
Stato Occupatori "1" - Verifica Nucera del 08/07/1959

N. Prog	Num. d' ordine della verifica Nucera	Dati Catastali			Estensione			Sommatoria particelle accorpate	Note della Verifica Nucera	Annotazioni di Inventario
		Contrada	Foglio	Particella	Ha	Are	Ca			
6990	2100	Territorio delle 2 Miglia	67	218	00	85	97			
6991	2100							01.75.75		
6992	2101	Territorio delle 2 Miglia	131	203	00	01	76			
6993	2101	Territorio delle 2 Miglia	131	204	00	76	52			
6994	2101							00.78.28		
6995	2102	Territorio delle 2 Miglia	91	189	00	02	68			
6996	2103	Territorio delle 2 Miglia	128	2	00	33	56			
6997	2104	Territorio delle 2 Miglia	128	27/d	00	22	51			
6998	2104	Territorio delle 2 Miglia	128	28/d	00	00	74			
6999	2104	Territorio delle 2 Miglia	128	29/b	00	00	12			
7000	2104	Territorio delle 2 Miglia	128	51/c	00	21	30			
7001	2104							00.44.67		
7002	2105	Territorio delle 2 Miglia	87	59	01	69	68			
7003	2105	Territorio delle 2 Miglia	87	60	00	01	54			
7004	2105							01.71.22		
7005					00	00	80			
7006					01	21	02			
7007								01.21.82		Sullo Stato Nucera questi dati, posti di seguito al prog. n. 2105, non sono associati né alla num. progressiva dello Stato né compaiono i dati relativi al foglio di mappa e agli identificativi particellari.
7008	2106	Territorio delle 2 Miglia	66	113	00	01	98			

573

Studio M. - Bari

REGIONE PUGLIA - ASSESSORATO AGRICOLTURA E FORESTE
Ufficio Usi Civici
Comune di MARTINA FRANCA - prov. di Taranto

Inventario dei Beni di Uso Civico
Stato Occupatori "1" - Verifica Nucera del 08/07/1959

N. Prog	Num. d' ordine della verifica Nucera	Dati Catastali			Estensione			Sommatoria particelle accorpate	Note della Verifica Nucera	Annotazioni di Inventario
		Contrada	Foglio	Particella	Ha	Are	Ca			
7009	2106	Territorio delle 2 Miglia	66	114	00	90	00			
7010	2106	Territorio delle 2 Miglia	66	217	00	09	84			
7011	2106	Territorio delle 2 Miglia	66	233	00	21	70			
7012	2106	Territorio delle 2 Miglia	66	234	00	04	80			
7013	2106	Territorio delle 2 Miglia	67	157	00	00	95			
7014	2106	Territorio delle 2 Miglia	67	158	00	86	40			
7015	2106							02.15.67		
7016	2107	Territorio delle 2 Miglia	110	279	00	00	84			
7017	2107	Territorio delle 2 Miglia	110	280	00	69	77			
7018	2107							00.70.41		
7019	2108	Territorio delle 2 Miglia	127	90/b	00	54	87			
7020	2109	Territorio delle 2 Miglia	59	118	00	50	63			
7021	2110	Territorio delle 2 Miglia	128	27/c	00	14	00			
7022	2110	Territorio delle 2 Miglia	128	28/c	00	09	17			
7023	2110	Territorio delle 2 Miglia	128	29/a	00	00	67			
7024	2110	Territorio delle 2 Miglia	128	51/b	00	29	02			
7025	2110							00.52.86		
7026	2111	Territorio delle 2 Miglia	94	49	00	41	00			
7027	2111	Territorio delle 2 Miglia	94	50	00	00	36			
7028	2111							00.41.36		
7029	2112	Territorio delle 2 Miglia	60	165	01	20	10			

574



REGIONE PUGLIA - ASSESSORATO AGRICOLTURA E FORESTE
Ufficio Usi Civici
Comune di MARTINA FRANCA - prov. di Taranto

Inventario dei Beni di Uso Civico
Stato Occupatori "1" - Verifica Nucera del 08/07/1959

N. Prog	Num. d' ordine della verifica Nucera	Dati Catastali			Estensione			Sommatoria particelle accorpate	Note della Verifica Nucera	Annotazioni di Inventario
		Contrada	Foglio	Particella	Ha	Are	Ca			
7030	2112	Territorio delle 2 Miglia	60	109	01	19	47			
7031	2112	Territorio delle 2 Miglia	59	117	00	81	45			
7032	2112							03.21.02		
7033	2113	Territorio delle 2 Miglia	109	160	00	59	83			
7034	2113	Territorio delle 2 Miglia	109	80	00	00	83			
7035	2113							00.60.66		
7036	2114	Territorio delle 2 Miglia	111	119	00	01	00			
7037	2114	Territorio delle 2 Miglia	111	120	01	08	56			
7038	2114	Territorio delle 2 Miglia	108	67	00	01	05			
7039	2114	Territorio delle 2 Miglia	108	68	00	47	36			
7040	2114							01.57.97		
7041	2115	Territorio delle 2 Miglia	131	20	00	01	19			
7042	2115	Territorio delle 2 Miglia	131	19/a	00	23	10			
7043	2115	Territorio delle 2 Miglia	131	19/b	00	54	54			
7044	2115							00.78.83		
7045	2116	Territorio delle 2 Miglia	173	19	00	00	66			
7046	2116	Territorio delle 2 Miglia	173	131	00	15	70			
7047	2116							00.16.36		
7048	2117	Territorio delle 2 Miglia	150	173	01	25	71			
7049	2118	Territorio delle 2 Miglia	107	134/b	00	18	36			
7050	2118	Territorio delle 2 Miglia	59	97/a	00	73	80			

SERVIZIO URBANISTICO REGIONALE - BARI
REGIONE PUGLIA
Studio n. Bari

575

REGIONE PUGLIA - ASSESSORATO AGRICOLTURA E FORESTE
Ufficio Usi Civici
Comune di MARTINA FRANCA - prov. di Taranto

Inventario dei Beni di Uso Civico
Stato Occupatori "1" - Verifica Nucera del 08/07/1959

N. Prog	Num. d' ordine della verifica Nucera	Dati Catastali			Estensione			Sommatoria particelle accorpate	Note della Verifica Nucera	Annotazioni di Inventario
		Contrada	Foglio	Particella	Ha	Are	Ca			
7051	2118	Territorio delle 2 Miglia	59	99/a	00	00	30			
7052	2118	Territorio delle 2 Miglia	59	99/c	00	11	50			
7053	2118							01.03.96		
7054	2119	Territorio delle 2 Miglia	92	125	00	30	50			
7055	2119	Territorio delle 2 Miglia	92	12	00	00	41			
7056	2119							00.30.91		
7057	2120	Territorio delle 2 Miglia	129	97	00	94	93			
7058	2121	Territorio delle 2 Miglia	128	27/a	00	36	10			
7059	2121	Territorio delle 2 Miglia	128	28/a	00	06	12			
7060	2121							00.42.22		
7061	2122	Territorio delle 2 Miglia	63	53	00	01	36			
7062	2122	Territorio delle 2 Miglia	63	54	01	50	40			
7063	2122	Territorio delle 2 Miglia	63	59	00	01	20			
7064	2122	Territorio delle 2 Miglia	63	60/a	00	08	25			
7065	2122							01.61.21		
7066	2123	Territorio delle 2 Miglia	91	57	00	01	11			
7067	2123	Territorio delle 2 Miglia	91	56	00	17	21			
7068	2123							00.18.32		
7069	2124	Territorio delle 2 Miglia	133	37	00	22	04			
7070	2124	Territorio delle 2 Miglia	133	134	00	22	44			
7071	2124	Territorio delle 2 Miglia	133	136	00	23	25			

576



REGIONE PUGLIA - ASSESSORATO AGRICOLTURA E FORESTE
Ufficio Usi Civici
Comune di MARTINA FRANCA - prov. di Taranto

Inventario dei Beni di Uso Civico
Stato Occupatori "1" - Verifica Nucera del 08/07/1959

N. Prog	Num. d' ordine della verifica Nucera	Dati Catastali			Estensione			Sommatoria particelle accorpate	Note della Verifica Nucera	Annotazioni di Inventario
		Contrada	Foglio	Particella	Ha	Are	Ca			
7072	2124							00.67.73		
7073	2125	Territorio delle 2 Miglia	133	135	00	20	45			
7074	2126	Territorio delle 2 Miglia	91	148	00	53	12			
7075	2126	Territorio delle 2 Miglia	91	149	00	01	01			
7076	2126							00.54.13		
7077	2127	Territorio delle 2 Miglia	68	6/c	00	85	73			
7078	2128	Territorio delle 2 Miglia	94	33	00	01	23			
7079	2128	Territorio delle 2 Miglia	94	123	00	76	32			
7080	2128							00.77.55		
7081	2129	Territorio delle 2 Miglia	94	47	01	43	64			
7082	2129	Territorio delle 2 Miglia	94	48	00	01	56			
7083	2129	Territorio delle 2 Miglia	68	61/b	00	42	75			
7084	2129							01.87.95		
7085	2130	Territorio delle 2 Miglia	151	50	00	82	40			
7086	2130	Territorio delle 2 Miglia	151	51	00	01	09			
7087	2130							00.83.49		
7088	2131	Territorio delle 2 Miglia	94	32	00	74	80			
7089	2132	Territorio delle 2 Miglia	127	46	00	01	53			
7090	2132	Territorio delle 2 Miglia	127	47	00	93	40			
7091	2132							00.94.93		
7092	2133	Territorio delle 2 Miglia	111	187	00	01	82			

SERVIZIO URBANISTICO REGIONALE - BARI
REGIONE PUGLIA
Studio M. - Bari

577

REGIONE PUGLIA - ASSESSORATO AGRICOLTURA E FORESTE
Ufficio Usi Civici
Comune di MARTINA FRANCA - prov. di Taranto

Inventario dei Beni di Uso Civico
Stato Occupatori "1" - Verifica Nucera del 08/07/1959

N. Prog	Num. d' ordine della verifica Nucera	Dati Catastali			Estensione			Sommatoria particelle accorpate	Note della Verifica Nucera	Annotazioni di Inventario
		Contrada	Foglio	Particella	Ha	Are	Ca			
7093	2133	Territorio delle 2 Miglia	111	188	00	25	40			
7094	2133	Territorio delle 2 Miglia	111	216	00	64	32			
7095	2133							00.91.54		
7096	2134	Territorio delle 2 Miglia	133	135	00	21	25			
7097	2135	Territorio delle 2 Miglia	109	13	00	65	00			
7098	2135	Territorio delle 2 Miglia	109	14	00	01	52			
7099	2135							00.66.52		
7100	2136	Territorio delle 2 Miglia	91	279	00	20	00			
					2187	04	96		TOTALI	(Sup. Tot. Effettiva: Ha 2208.31.05)
										(Tot. effettivo "Canoni": L. 4.400.227 - €. 2.272,53)

578

SERVIZIO URBANISTICO REGIONALE - BARI
REGIONE PUGLIA
Studio M. - Bari

REGIONE PUGLIA

ASSESSORATO AGRICOLTURA FORESTE CACCIA E PESCA

Ufficio Usi Civici

L.R. n° 7 del 28/01/1998, art. 5, comma 1

in attuazione della Legge Statale n.1766 del 16/06/1927 e del Regolamento di Attuazione n.332 del 26/02/1928

INVENTARIO DEI BENI DI USO CIVICO

- Comune di MARTINA FRANCA

- **Provincia di Taranto**

TERZA PARTE

-Comune con sistemazione demaniale "Aperta"

Necessita di Istruttoria Peritale di revisione Generale

Come da Nota del Commissario Magistrato Dott. Giovanni Poli al Ministero,

in data 16-03-1972

Incaricato dell'inventario informatizzato:
Istruttore Perito Demaniale
Dr. Francesco Mastromarco

Collaboratore:

V. zo Mastromarco – Istruttore Perito Demaniale

Elaborazioni grafiche informatizzate:
Studio Arch. G. Capochiani De Iudicibus

Aprile 2002 **Con il patrocinio del Commissariato Usi Civici per la Puglia con sede in Bari**

SERVIZIO URBANISTICO REGIONALE - BARI
REGIONE PUGLIA

Studio M. - Bari

579

REGIONE PUGLIA

ASSESSORATO AGRICOLTURA FORESTE CACCIA E PESCA

Ufficio Usi Civici

L.R. n° 7 del 28/01/1998, art. 5, comma 1

in attuazione della Legge Statale n.1766 del 16/06/1927 e del Regolamento di Attuazione n.332 del 26/02/1928

INVENTARIO DEI BENI DI USO CIVICO

- **Comune di MARTINA FRANCA**
- **Provincia di Taranto**

DATI DA VERIFICHE DEMANIALI, ORDINANZE, DECRETI E SENTENZE

SERVIZIO URBANISTICO REGIONALE - BARI
REGIONE PUGLIA

Studio M. - Bari

580

REGIONE PUGLIA

ASSESSORATO AGRICOLTURA FORESTE CACCIA E PESCA

Ufficio Usi Civici

L.R. n° 7 del 28/01/1998, art. 5, comma 1

in attuazione della Legge Statale n.1766 del 16/06/1927 e del Regolamento di Attuazione n.332 del 26/02/1928

INVENTARIO DEI BENI DI USO CIVICO

- Comune di MARTINA FRANCA

- Provincia di Taranto

I DATI DEGLI "STATI" E DELLE "MAPPE" DI VERIFICA DEMANIALE SI INTEGRANO FRA LORO

I DATI CATASTALI E I DEMANI LIBERI NECESSITANO DI AGGIORNAMENTO ALLA ATTUALITA'

LE PARTICELLE DEI VARI FOGLI DI MAPPA PRESENTANO NOTEVOLI FRAZIONAMENTI CHE VANNO VERIFICATI CATASTALMENTE

SERVIZIO URBANISTICO REGIONALE BARI - REGIONE PUGLIA

Studio M. - Bari

581

REGIONE PUGLIA

ASSESSORATO AGRICOLTURA FORESTE CACCIA E PESCA

Ufficio Usi Civici

L.R. n° 7 del 28/01/1998, art. 5, comma 1

in attuazione della Legge Statale n.1766 del 16/06/1927 e del Regolamento di Attuazione n.332 del 26/02/1928

INVENTARIO DEI BENI DI USO CIVICO

Comune di MARTINA FRANCA

- **Provincia di Taranto**

VERIFICA ING. NUCERA DEL 31-08-1960:

STATO DEGLI OCCUPATORI – TERRITORIO DELLE DUE MIGLIA

(AGGIUNTA ALLO STATO OCCUPATORI DEL 08-07-1959, SOTTO LE LETTERE M – P – R – S – C, PARTE IN APPENDICE)

SERVIZIO URBANISTICO REGIONALE - BARI
REGIONE PUGLIA

582

Studio M. - Bari

REGIONE PUGLIA - ASSESSORATO AGRICOLTURA E FORESTE
Ufficio Usi Civici
Comune di MARTINA FRANCA - prov. di Taranto

Inventario dei Beni di Uso Civico
Stato Occupatori "2" - Verifica Nucera del 31/08/1960

N. Prog	Num. d' ordine della verifica Nucera	Dati Catastali			Estensione			Sommatoria particelle accorpate	Note della Verifica Nucera	Annotazioni di Inventario
		Contrada	Foglio	Particella	Ha	Are	Ca			
									STATO DEGLI OCCUPATORI - "Territorio delle 2 Miglia" : "Aggiunta" allo Stato Occupatori del 8/7/1959 sotto le lettere M-P-R-S e C (parte, in Appendice) - VERIFICA "NUCERA" del 31/08/1960	
									(occupazioni risalenti al 1500)	
1	1	Due Miglia	149	57/a	00	58	89			
2	1	Due Miglia	149	58	00	00	75			
3	1							00.59.64		
4	2	Due Miglia	172	28	00	00	44			
5	2	Due Miglia	172	29	00	50	70			
6	2							00.51.14		
7	3	Due Miglia	111	178	00	01	11			
8	3	Due Miglia	111	179	01	20	43			
9	3	Due Miglia	128	95	00	23	72			
10	3							01.45.26		
11	4	Due Miglia	68	163	00	39	80			
12	4	Due Miglia	68	165	00	00	45			
13	4							00.40.25		
14	5	Due Miglia	170	36	00	98	10			
15	5	Due Miglia	170	37	00	01	21			

583

SERVIZIO URBANISTICO REGIONALE - BARI
REGIONE PUGLIA
Studio M. - Bari

REGIONE PUGLIA - ASSESSORATO AGRICOLTURA E FORESTE
Ufficio Usi Civici
Comune di MARTINA FRANCA - prov. di Taranto

Inventario dei Beni di Uso Civico
Stato Occupatori "2" - Verifica Nucera del 31/08/1960

N. Prog	Num. d' ordine della verifica Nucera	Dati Catastali			Estensione			Sommatoria particelle accorpate	Note della Verifica Nucera	Annotazioni di Inventario
		Contrada	Foglio	Particella	Ha	Are	Ca			
16	5							00.99.31		
17	6	Due Miglia	110	115	00	01	65			
18	6	Due Miglia	110	116	01	59	10			
19	6	Due Miglia	110	117	00	90	64			
20	6	Due Miglia	110	121	00	00	69			
21	6	Due Miglia	110	175	00	62	76			
22	6	Due Miglia	110	176	00	00	74			
23	6							03.15.58		
24	7	Due Miglia	68	164	00	18	06			
25	7	Due Miglia	68	80	00	29	20			
26	7							00.47.26		
27	8	Due Miglia	173	9	00	00	71			
28	8	Due Miglia	173	10	01	00	50			
29	8							01.01.21		
30	9	Due Miglia	170	40/b	00	00	47			
31	9	Due Miglia	170	152/b	00	99	85			
32	9	Due Miglia	170	152/c	00	44	55			
33	9							01.44.87		
34	10	Due Miglia	111	139	00	00	70			

584

SERVIZIO URBANISTICO REGIONALE - BARI
REGIONE PUGLIA

REGIONE PUGLIA - ASSESSORATO AGRICOLTURA E FORESTE
Ufficio Usi Civici
Comune di MARTINA FRANCA - prov. di Taranto

Inventario dei Beni di Uso Civico
Stato Occupatori "2" - Verifica Nucera del 31/08/1960

N. Prog	Num. d' ordine della verifica Nucera	Dati Catastali			Estensione			Sommatoria particelle accorpate	Note della Verifica Nucera	Annotazioni di Inventario
		Contrada	Foglio	Particella	Ha	Are	Ca			
35	10	Due Miglia	111	140	00	49	20			
36	10							00.49.90		
37	11	Due Miglia	68	77	00	39	50			
38	11	Due Miglia	68	78	00	00	90			
39	11	Due Miglia	68	79	00	00	77			
40	11							00.41.17		
41	12	Due Miglia	96	47	01	04	92			
42	12	Due Miglia	96	39	00	00	58			
43	12							01.15.50		
44	13	Due Miglia	149	57/b	00	70	21			
45	14	Due Miglia	93	165	01	24	20			
46	14	Due Miglia	93	125	00	02	60			
47	14							01.26.80		
48	15	Due Miglia	111	170	00	00	80			
49	15	Due Miglia	111	171	00	37	14			
50	15							00.37.94		
51	16	Due Miglia	154	3	00	66	54			
52	16	Due Miglia	154	141	00	14	11			
53	16							00.80.65		

585

SERVIZIO URBANISTICO REGIONALE - BARI
REGIONE PUGLIA

REGIONE PUGLIA - ASSESSORATO AGRICOLTURA E FORESTE
Ufficio Usi Civici
Comune di MARTINA FRANCA - prov. di Taranto

Inventario dei Beni di Uso Civico
Stato Occupatori "2" - Verifica Nucera del 31/08/1960

N. Prog	Num. d' ordine della verifica Nucera	Dati Catastali			Estensione			Sommatoria particelle accorpate	Note della Verifica Nucera	Annotazioni di Inventario
		Contrada	Foglio	Particella	Ha	Are	Ca			
54	17	Due Miglia	130	227	00	10	79			
55	18	Due Miglia	132	37	00	95	92			
56	19	Due Miglia	132	44/a	00	07	85			
57	20	Due Miglia	91	195	00	16	58			
58	21	Due Miglia	132	44/b	00	00	24			
59	21	Due Miglia	132	46/b	00	01	05			
60	21	Due Miglia	132	64	00	19	87			
61	21	Due Miglia	132	185	00	18	93			
62	21							00.40.09		
63	22	Due Miglia	132	44/c	00	24	70			
64	22	Due Miglia	132	46/a	00	01	54			
65	22	Due Miglia	132	46/c	00	00	40			
66	22							00.26.64		
67	23	Due Miglia	91	150	00	58	30			
68	23	Due Miglia	91	151	00	01	02			
69	23							00.59.32		
70	24	Due Miglia	66	243	00	01	02			
71	24	Due Miglia	66	153	00	68	92			
72	24	Due Miglia	66	251	00	02	58			

586

SERVIZIO URBANISTICO REGIONALE - BARI
REGIONE PUGLIA

REGIONE PUGLIA - ASSESSORATO AGRICOLTURA E FORESTE
Ufficio Usi Civici
Comune di MARTINA FRANCA - prov. di Taranto

Inventario dei Beni di Uso Civico
Stato Occupatori "2" - Verifica Nucera del 31/08/1960

N. Prog	Num. d' ordine della verifica Nucera	Dati Catastali			Estensione			Sommatoria particelle accorpate	Note della Verifica Nucera	Annotazioni di Inventario
		Contrada	Foglio	Particella	Ha	Are	Ca			
73	24	Due Miglia	66	158	00	04	87			
74	24	Due Miglia	66	247	00	12	39			
75	24							00.89.78		
76	24/1	Due Miglia	92	141	00	17	34			
77	24/1	Due Miglia	92	142	00	00	46			
78	24/1							00.17.80		
79	25	Due Miglia	150	189	00	65	27			
80	26	Due Miglia	67	95	00	85	15			
81	26	Due Miglia	67	96	00	00	80			
82	26							00.85.95		
83	27	Due Miglia	109	91	00	53	14			
84	27	Due Miglia	109	92	00	00	86			
85	27							00.54.00		
86	28	Due Miglia	65	27	00	49	89			
87	29	Due Miglia	92	84	00	34	36			
88	29	Due Miglia	92	82	00	22	06			
89	29							00.56.42		
90	30	Due Miglia	154	149	00	01	23			
91	31	Due Miglia	92	214	00	01	88			

SERVIZIO URBANISTICO REGIONALE - BARI - REGIONE PUGLIA

Studio M. - Bari

587

REGIONE PUGLIA - ASSESSORATO AGRICOLTURA E FORESTE
Ufficio Usi Civici
Comune di MARTINA FRANCA - prov. di Taranto

Inventario dei Beni di Uso Civico
Stato Occupatori "2" - Verifica Nucera del 31/08/1960

N. Prog	Num. d' ordine della verifica Nucera	Dati Catastali			Estensione			Sommatoria particelle accorpate	Note della Verifica Nucera	Annotazioni di Inventario
		Contrada	Foglio	Particella	Ha	Are	Ca			
92	32	Due Miglia	63	104	00	84	81			
93	33	Due Miglia	154	100	00	00	49			
94	33	Due Miglia	154	101	00	47	01			
95	33							00.47.50		
96	34	Due Miglia	59	147	00	00	50			
97	34	Due Miglia	59	148	00	80	95			
98	34							00.81.45		
99	35	Due Miglia	92	145	00	02	85			
100	36	Due Miglia	92	144	00	19	82			
101	37	Due Miglia	92	139	00	24	57			
102	38	Due Miglia	110	49	00	44	03			
103	38	Due Miglia	110	50	00	00	83			
104	38							00.44.86		
105	39	Due Miglia	127	56	01	01	87			
106	39	Due Miglia	127	57	00	01	17			
107	39							01.03.04		
108	40	Due Miglia	59	69	00	00	64			
109	40	Due Miglia	59	149	00	24	42			
110	40	Due Miglia	59	93/a	00	52	50			

588

SERVIZIO URBANISTICO REGIONALE - BARI
REGIONE PUGLIA

REGIONE PUGLIA - ASSESSORATO AGRICOLTURA E FORESTE
Ufficio Usi Civici
Comune di MARTINA FRANCA - prov. di Taranto

Inventario dei Beni di Uso Civico
Stato Occupatori "2" - Verifica Nucera del 31/08/1960

N. Prog	Num. d' ordine della verifica Nucera	Dati Catastali			Estensione			Sommatoria particelle accorpate	Note della Verifica Nucera	Annotazioni di Inventario
		Contrada	Foglio	Particella	Ha	Are	Ca			
111	40							00.77.56		
112	41	Due Miglia	65	226	00	55	72			
113	42	Due Miglia	59	137	00	74	15			
114	43	Due Miglia	154	98	00	21	20			
115	43	Due Miglia	154	99	00	00	52			
116	43							00.21.72		
117	44	Due Miglia	89	9/b	00	22	34			
118	45	Due Miglia	130	158	00	01	93			
119	45	Due Miglia	130	159/a	00	42	29			
120	45							00.44.22		
121	46	Due Miglia	67	47	00	86	92			
122	46	Due Miglia	67	48	00	01	72			
123	46							00.88.64		
124	47	Due Miglia	60	2	00	62	00			
125	47	Due Miglia	60	172	00	16	79			
126	47							00.78.79		
127	48	Due Miglia	65	78	00	01	08			
128	48	Due Miglia	65	79	00	36	32			
129	48							00.37.40		

589

SERVIZIO URBANISTICO REGIONALE - BARI
REGIONE PUGLIA

REGIONE PUGLIA - ASSESSORATO AGRICOLTURA E FORESTE
Ufficio Usi Civici
Comune di MARTINA FRANCA - prov. di Taranto

Inventario dei Beni di Uso Civico
Stato Occupatori "2" - Verifica Nucera del 31/08/1960

N. Prog	Num. d' ordine della verifica Nucera	Dati Catastali			Estensione			Sommatoria particelle accorpate	Note della Verifica Nucera	Annotazioni di Inventario
		Contrada	Foglio	Particella	Ha	Are	Ca			
130	49	Due Miglia	129	80	01	21	44			
131	49	Due Miglia	129	81	00	00	80			
132	49							01.22.24		
133	50	Due Miglia	172	46/a	00	34	05			
134	50	Due Miglia	172	209/b	00	00	76			
135	50	Due Miglia	172	214	00	23	51			
136	50							00.58.32		
137	51	Due Miglia	131	59	00	00	98			
138	51	Due Miglia	131	61	00	00	53			
139	51	Due Miglia	131	159	00	63	04			
140	51	Due Miglia	129	43	00	33	41			
141	51	Due Miglia	129	82	01	27	20			
142	51	Due Miglia	129	83	00	00	99			
143	51	Due Miglia	129	86	00	83	44			
144	51	Due Miglia	129	87	00	96	60			
145	51	Due Miglia	129	88	00	74	27			
146	51	Due Miglia	129	89	00	05	71			
147	51	Due Miglia	129	90/1	00	01	84			
148	51	Due Miglia	129	91	00	06	24			

590

SERVIZIO URBANISTICO REGIONALE - BARI
REGIONE PUGLIA

REGIONE PUGLIA - ASSESSORATO AGRICOLTURA E FORESTE
Ufficio Usi Civici
Comune di MARTINA FRANCA - prov. di Taranto

Inventario dei Beni di Uso Civico
Stato Occupatori "2" - Verifica Nucera del 31/08/1960

N. Prog	Num. d' ordine della verifica Nucera	Dati Catastali			Estensione			Sommatoria particelle accorpate	Note della Verifica Nucera	Annotazioni di Inventario
		Contrada	Foglio	Particella	Ha	Are	Ca			
149	51	Due Miglia	129	92	00	23	83			
150	51	Due Miglia	129	108	01	02	07			
151	51	Due Miglia	129	109	00	00	52			
152	51	Due Miglia	129	41/b	04	79	50			
153	51							11.00.17		
154	52	Due Miglia	62	25	00	35	11			
155	52	Due Miglia	62	26	00	03	31			
156	52	Due Miglia	62	27	00	00	48			
157	52	Due Miglia	62	31	00	14	70			
158	52	Due Miglia	62	38	01	94	80			
159	52	Due Miglia	62	39	01	03	22			
160	52	Due Miglia	62	116	00	78	17			
161	52	Due Miglia	62	117	00	84	44			
162	52	Due Miglia	62	118	00	01	06			
163	52	Due Miglia	62	33	00	48	93			
164	52	Due Miglia	62	177	01	10	60			
165	52							06.74.82		
166	53	Due Miglia	133	34	00	03	66			
167	53	Due Miglia	133	36	00	92	62			

591

SERVIZIO URBANISTICO REGIONALE BARI
REGIONE PUGLIA
Studio M. - Bari

REGIONE PUGLIA - ASSESSORATO AGRICOLTURA E FORESTE
Ufficio Usi Civici
Comune di MARTINA FRANCA - prov. di Taranto

Inventario dei Beni di Uso Civico
Stato Occupatori "2" - Verifica Nucera del 31/08/1960

N. Prog	Num. d' ordine della verifica Nucera	Dati Catastali			Estensione			Sommatoria particelle accorpate	Note della Verifica Nucera	Annotazioni di Inventario
		Contrada	Foglio	Particella	Ha	Are	Ca			
168	53							00.96.28		
169	54	Due Miglia	129	41/a	02	91	42			
170	54	Due Miglia	129	46	00	34	55			
171	54	Due Miglia	129	47	00	00	44			
172	54	Due Miglia	130	70	00	00	43			
173	54	Due Miglia	130	71	00	37	65			
174	54	Due Miglia	130	73	00	01	25			
175	54	Due Miglia	130	74	00	02	69			
176	54	Due Miglia	130	216	00	29	59			
177	54	Due Miglia	130	72/a	01	41	99			
178	54	Due Miglia	130	287/b	00	01	28			
179	54							05.41.29		
180	55	Due Miglia	172	465	00	16	20			
181	55	Due Miglia	172	46/d	00	00	39			
182	55	Due Miglia	172	48	00	05	44			
183	55	Due Miglia	172	209/a	00	05	60			
184	55							00.27.63		
185	56	Due Miglia	62	143	00	04	34			
186	57	Due Miglia	172	46/c	00	13	95			

592

SERVIZIO URBANISTICO REGIONALE - BARI
REGIONE PUGLIA

REGIONE PUGLIA - ASSESSORATO AGRICOLTURA E FORESTE
Ufficio Usi Civici
Comune di MARTINA FRANCA - prov. di Taranto

Inventario dei Beni di Uso Civico
Stato Occupatori "2" - Verifica Nucera del 31/08/1960

N. Prog	Num. d' ordine della verifica Nucera	Dati Catastali			Estensione			Sommatoria particelle accorpate	Note della Verifica Nucera	Annotazioni di Inventario
		Contrada	Foglio	Particella	Ha	Are	Ca			
187	57	Due Miglia	65	85	00	01	34			
188	57	Due Miglia	65	166	00	01	17			
189	57	Due Miglia	65	230	00	71	89			
190	57	Due Miglia	65	88	00	02	68			
191	57	Due Miglia	65	167	00	02	32			
192	57							00.93.35		
193	58	Due Miglia	172	42	00	00	86			
194	58	Due Miglia	172	51	00	58	11			
195	58	Due Miglia	172	52	00	09	50			
196	58							00.68.27		
197	59	Due Miglia	131	150	00	46	04			
198	60	Due Miglia	88	6	00	34	08			
199	60	Due Miglia	88	178	00	26	88			
200	60							00.60.96		
201	61	Due Miglia	173	65	02	48	60			
202	61	Due Miglia	173	66	00	96	80			
203	61	Due Miglia	173	67	02	29	45			
204	61	Due Miglia	173	68	01	01	87			
205	61	Due Miglia	173	69	04	53	47			

593



REGIONE PUGLIA - ASSESSORATO AGRICOLTURA E FORESTE
Ufficio Usi Civici
Comune di MARTINA FRANCA - prov. di Taranto

Inventario dei Beni di Uso Civico
Stato Occupatori "2" - Verifica Nucera del 31/08/1960

N. Prog	Num. d' ordine della verifica Nucera	Dati Catastali			Estensione			Sommatoria particelle accorpate	Note della Verifica Nucera	Annotazioni di Inventario
		Contrada	Foglio	Particella	Ha	Are	Ca			
206	61	Due Miglia	173	70	02	92	60			
207	61	Due Miglia	173	100	00	19	52			
208	61	Due Miglia	173	101	00	92	69			
209	61	Due Miglia	173	102	00	51	58			
210	61	Due Miglia	173	103	00	29	39			
211	61	Due Miglia	173	104	00	17	07			
212	61	Due Miglia	173	105	00	03	54			
213	61	Due Miglia	173	107	00	27	53			
214	61	Due Miglia	173	108	00	02	11			
215	61	Due Miglia	173	109	00	01	30			
216	61	Due Miglia	173	110	00	01	88			
217	61	Due Miglia	173	111	01	61	18			
218	61	Due Miglia	173	116	02	36	73			
219	61	Due Miglia	173	121	01	03	15			
220	61	Due Miglia	173	122	00	00	45			
221	61							21.70.91		
222	62	Due Miglia	172	79/b	00	52	60			
223	63	Due Miglia	88	78	00	00	84			
224	63	Due Miglia	88	79	00	86	16			

594

SERVIZIO URBANISTICO REGIONALE - BARI
Studio M.
REGIONE PUGLIA

REGIONE PUGLIA - ASSESSORATO AGRICOLTURA E FORESTE
Ufficio Usi Civici
Comune di MARTINA FRANCA - prov. di Taranto

Inventario dei Beni di Uso Civico
Stato Occupatori "2" - Verifica Nucera del 31/08/1960

N. Prog	Num. d' ordine della verifica Nucera	Dati Catastali			Estensione			Sommatoria particelle accorpate	Note della Verifica Nucera	Annotazioni di Inventario
		Contrada	Foglio	Particella	Ha	Are	Ca			
225	63							00.87.00		
226	64	Due Miglia	88	84/b	00	00	74			
227	64	Due Miglia	88	85/c	00	84	44			
228	64	Due Miglia	89	12	00	76	77			
229	64	Due Miglia	89	13	00	01	05			
230	64							01.63.00		
231	65	Due Miglia	88	56	01	11	08			
232	65	Due Miglia	88	57	00	01	18			
233	65							01.12.26		
234	66	Due Miglia	88	82	00	01	48			
235	66	Due Miglia	88	83	01	14	15			
236	66	Due Miglia	88	84/a	00	00	47			
237	66	Due Miglia	88	85/a	00	18	84			
238	66	Due Miglia	88	85/b	00	61	27			
239	66	Due Miglia	60	30	00	01	13			
240	66	Due Miglia	60	31	00	70	90			
241	66							02.68.24		
242	67	Due Miglia	60	119	00	01	54			
243	68	Due Miglia	89	239/a	00	28	72			

SERVIZIO URBANISTICO REGIONALE - BARI
REGIONE PUGLIA
Lungom. - Bari

595

REGIONE PUGLIA - ASSESSORATO AGRICOLTURA E FORESTE
Ufficio Usi Civici
Comune di MARTINA FRANCA - prov. di Taranto

Inventario dei Beni di Uso Civico
Stato Occupatori "2" - Verifica Nucera del 31/08/1960

N. Prog	Num. d' ordine della verifica Nucera	Dati Catastali			Estensione			Sommatoria particelle accorpate	Note della Verifica Nucera	Annotazioni di Inventario
		Contrada	Foglio	Particella	Ha	Are	Ca			
244	68	Due Miglia	89	239/b	00	31	40			
245	68							00.60.12		
246	69	Due Miglia	132	212	00	52	10			
247	70	Due Miglia	132	198	00	52	50			
248	71	Due Miglia	134	12	00	01	04			
249	71	Due Miglia	134	13	00	63	32			
250	71							00.64.36		
251	72	Due Miglia	90	109	01	06	48			
252	72	Due Miglia	90	110	00	02	17			
253	72							00.08.65		
254	73	Due Miglia	59	123	00	23	20			
255	73	Due Miglia	59	126	00	02	20			
256	73	Due Miglia	59	65	00	02	61			
257	73	Due Miglia	59	62	00	46	23			
258	73	Due Miglia	59	64	00	00	88			
259	73							00.75.12		
260	74	Due Miglia	133	90	00	16	10			
261	74	Due Miglia	133	91	00	28	75			
262	74							00.44.85		

SERVIZIO URBANISTICO REGIONALE BARI - REGIONE PUGLIA

Studio M. - Bari

596

REGIONE PUGLIA - ASSESSORATO AGRICOLTURA E FORESTE
Ufficio Usi Civici
Comune di MARTINA FRANCA - prov. di Taranto

Inventario dei Beni di Uso Civico
Stato Occupatori "2" - Verifica Nucera del 31/08/1960

N. Prog	Num. d' ordine della verifica Nucera	Dati Catastali			Estensione			Sommatoria particelle accorpate	Note della Verifica Nucera	Annotazioni di Inventario
		Contrada	Foglio	Particella	Ha	Are	Ca			
263	75	Due Miglia	132	221	00	16	16			
264	76	Due Miglia	154	29	00	02	09			
265	76	Due Miglia	154	146	00	03	96			
266	76							00.06.05		
267	77	Due Miglia	152	124	00	72	95			
268	78	Due Miglia	88	157	00	01	01			
269	78	Due Miglia	88	158	00	67	31			
270	78							00.68.32		
271	79	Due Miglia	111	183	00	00	54			
272	79	Due Miglia	111	184	00	46	29			
273	79	Due Miglia	111	193	00	00	90			
274	79	Due Miglia	111	194	01	15	78			
275	79							01.63.51		
276	80	Due Miglia	64	55	00	01	57			
277	80	Due Miglia	64	56	01	14	11			
278	80	Due Miglia	151	95	01	37	93			
279	80	Due Miglia	151	96	00	01	01			
280	80	Due Miglia	151	97	00	00	52			
281	80	Due Miglia	151	98	00	01	26			

597

SERVIZIO URBANISTICO REGIONALE - BARI
REGIONE PUGLIA
Studio M.

REGIONE PUGLIA - ASSESSORATO AGRICOLTURA E FORESTE
Ufficio Usi Civici
Comune di MARTINA FRANCA - prov. di Taranto

Inventario dei Beni di Uso Civico
Stato Occupatori "2" - Verifica Nucera del 31/08/1960

N. Prog	Num. d' ordine della verifica Nucera	Dati Catastali			Estensione			Sommatoria particelle accorpate	Note della Verifica Nucera	Annotazioni di Inventario
		Contrada	Foglio	Particella	Ha	Are	Ca			
282	80							02.56.40		
283	81	Due Miglia	66	102	00	53	38			
284	82	Due Miglia	64	150	00	34	20			
285	83	Due Miglia	64	148	00	00	82			
286	83	Due Miglia	64	149	00	33	77			
287	83							00.34.59		
288	84	Due Miglia	64	151	00	33	77			
289	84	Due Miglia	67	10	00	25	91			
290	84	Due Miglia	67	189	00	42	26			
291	84	Due Miglia	67	222	00	01	56			
292	84	Due Miglia	67	223	00	64	46			
293	84							01.67.96		
294	85	Due Miglia	111	124	00	00	64			
295	85	Due Miglia	111	125	00	17	29			
296	85							00.17.93		
297	86	Due Miglia	109	28	00	89	14			
298	86	Due Miglia	109	29	00	03	40			
299	86							00.92.54		
300	87	Due Miglia	89	250	00	12	07			

598

SERVIZIO URBANISTICO REGIONALE - BARI
REGIONE PUGLIA

REGIONE PUGLIA - ASSESSORATO AGRICOLTURA E FORESTE
Ufficio Usi Civici
Comune di MARTINA FRANCA - prov. di Taranto

Inventario dei Beni di Uso Civico
Stato Occupatori "2" - Verifica Nucera del 31/08/1960

N. Prog	Num. d' ordine della verifica Nucera	Dati Catastali			Estensione			Sommatoria particelle accorpate	Note della Verifica Nucera	Annotazioni di Inventario
		Contrada	Foglio	Particella	Ha	Are	Ca			
301	88	Due Miglia	127	33	00	56	07			
302	88	Due Miglia	127	34	00	00	92			
303	88							00.56.99		
304	89	Due Miglia	68	127	00	00	84			
305	89	Due Miglia	68	128	00	83	30			
306	89							00.84.14		
307	90	Due Miglia	90	167	00	37	73			
308	91	Due Miglia	110	33	00	00	46			
309	91	Due Miglia	110	34	00	00	48			
310	91	Due Miglia	110	40	00	13	20			
311	91							00.14.14		
312	92	Due Miglia	90	49/d	00	06	50			
313	93	Due Miglia	129	15	00	75	54			
314	93	Due Miglia	129	16	00	01	67			
315	93							00.77.21		
316	94	Due Miglia	65	84/b	00	34	50			
317	95	Due Miglia	153	26	00	75	86			
318	96	Due Miglia	88	26	00	58	62			
319	96	Due Miglia	88	27	00	00	35			

599

SERVIZIO URBANISTICO REGIONALE - BARI
REGIONE PUGLIA

REGIONE PUGLIA - ASSESSORATO AGRICOLTURA E FORESTE
Ufficio Usi Civici
Comune di MARTINA FRANCA - prov. di Taranto

Inventario dei Beni di Uso Civico
Stato Occupatori "2" - Verifica Nucera del 31/08/1960

N. Prog	Num. d' ordine della verifica Nucera	Dati Catastali			Estensione			Sommatoria particelle accorpate	Note della Verifica Nucera	Annotazioni di Inventario
		Contrada	Foglio	Particella	Ha	Are	Ca			
320	96							00.58.97		
321	97	Due Miglia	129	123/a	00	03	71			
322	97	Due Miglia	129	125	00	03	57			
323	97	Due Miglia	129	123/b	00	45	96			
324	97	Due Miglia	129	36/a	00	42	54			
325	97	Due Miglia	129	129/a	00	00	64			
326	97	Due Miglia	129	34/b	00	00	30			
327	97	Due Miglia	129	126	00	00	33			
328	97	Due Miglia	129	129/b	00	02	41			
329	97							00.99.46		
330	98	Due Miglia	108	165	00	01	24			
331	98	Due Miglia	108	172	01	12	78			
332	98							01.14.02		
333	99	Due Miglia	126	120	00	70	59			
334	99	Due Miglia	126	121	00	00	46			
335	99							00.71.05		
336	100	Due Miglia	133	67	00	61	45			
337	101	Due Miglia	152	92	00	94	92			
338	102	Due Miglia	135	115	00	00	48			

600

SERVIZIO URBANISTICO REGIONALE - BARI
REGIONE PUGLIA

REGIONE PUGLIA - ASSESSORATO AGRICOLTURA E FORESTE
Ufficio Usi Civici
Comune di MARTINA FRANCA - prov. di Taranto

Inventario dei Beni di Uso Civico
Stato Occupatori "2" - Verifica Nucera del 31/08/1960

N. Prog	Num. d' ordine della verifica Nucera	Dati Catastali			Estensione			Sommatoria particelle accorpate	Note della Verifica Nucera	Annotazioni di Inventario
		Contrada	Foglio	Particella	Ha	Are	Ca			
339	102	Due Miglia	135	116	01	11	43			
340	102							01.11.91		
341	103	Due Miglia	126	87	09	00	07			
342	103	Due Miglia	126	123	09	41	07			
343	103	Due Miglia	126	124	01	41	80			
344	103	Due Miglia	126	125	02	47	67			
345	103	Due Miglia	126	126	07	24	58			
346	103	Due Miglia	126	127	00	34	11			
347	103	Due Miglia	126	128	00	33	94			
348	103	Due Miglia	126	130	00	01	12			
349	103	Due Miglia	126	131	00	81	72			
350	103	Due Miglia	126	132	00	47	20			
351	103	Due Miglia	126	141	00	09	10			
352	103	Due Miglia	125	55	01	89	14			
353	103	Due Miglia	125	92	00	47	86			
354	103							33.99.38		
355	104	Due Miglia	135	82	00	01	22			
356	104	Due Miglia	135	83	01	04	10			
357	104	Due Miglia	135	84	00	59	39			

601

SERVIZIO URBANISTICO REGIONALE - BARI
REGIONE PUGLIA

REGIONE PUGLIA - ASSESSORATO AGRICOLTURA E FORESTE
Ufficio Usi Civici
Comune di MARTINA FRANCA - prov. di Taranto

Inventario dei Beni di Uso Civico
Stato Occupatori "2" - Verifica Nucera del 31/08/1960

N. Prog	Num. d' ordine della verifica Nucera	Dati Catastali			Estensione			Sommatoria particelle accorpate	Note della Verifica Nucera	Annotazioni di Inventario
		Contrada	Foglio	Particella	Ha	Are	Ca			
358	104							01.64.71		
359	105	Due Miglia	89	203	00	01	48			
360	105	Due Miglia	89	204	00	33	62			
361	105							00.35.10		
362	106	Due Miglia	108	163	00	41	28			
363	106	Due Miglia	108	170	00	79	00			
364	106	Due Miglia	108	171	00	00	76			
365	106							01.21.04		
366	107	Due Miglia	94	30	01	07	22			
367	107	Due Miglia	94	31	00	00	99			
368	107							01.08.21		
369	108	Due Miglia	65	84/c	00	34	50			
370	109	Due Miglia	108	107	00	00	40			
371	109	Due Miglia	108	108	00	57	89			
372	109							00.58.29		
373	110	Due Miglia	133	97	00	12	47			
374	111	Due Miglia	130	46	00	38	76			
375	111	Due Miglia	130	47	00	02	19			
376	111	Due Miglia	130	49	00	13	84			

602

SERVIZIO URBANISTICO REGIONALE - BARI
REGIONE PUGLIA
Studio n. [illegible]

REGIONE PUGLIA - ASSESSORATO AGRICOLTURA E FORESTE
Ufficio Usi Civici
Comune di MARTINA FRANCA - prov. di Taranto

Inventario dei Beni di Uso Civico
Stato Occupatori "2" - Verifica Nucera del 31/08/1960

N. Prog	Num. d' ordine della verifica Nucera	Dati Catastali			Estensione			Sommatoria particelle accorpate	Note della Verifica Nucera	Annotazioni di Inventario
		Contrada	Foglio	Particella	Ha	Are	Ca			
377	111	Due Miglia	130	50	00	00	24			
378	111	Due Miglia	130	51	00	39	65			
379	111	Due Miglia	130	52	00	53	26			
380	111	Due Miglia	130	53	00	00	76			
381	111	Due Miglia	130	39/b	00	00	43			
382	111	Due Miglia	130	54/a	02	30	40			
383	111							03.79.53		
384	112	Due Miglia	65	68/c	00	23	08			
385	113	Due Miglia	151	91	00	97	82			
386	113	Due Miglia	151	92	00	01	17			
387	113	Due Miglia	91	319	00	44	50			
388	113							01.43.49		
389	114	Due Miglia	60	194	00	53	40			
390	114	Due Miglia	60	195	00	00	37			
391	114	Due Miglia	91	100	00	41	34			
392	114							00.95.11		
393	115	Due Miglia	65	157	01	12	74			
394	116	Due Miglia	153	47	00	01	05			
395	116	Due Miglia	153	54/a	00	43	98			

603

SERVIZIO URBANISTICO REGIONALE - BARI
REGIONE PUGLIA
Sistema W - Bari

REGIONE PUGLIA - ASSESSORATO AGRICOLTURA E FORESTE
Ufficio Usi Civici
Comune di MARTINA FRANCA - prov. di Taranto

Inventario dei Beni di Uso Civico
Stato Occupatori "2" - Verifica Nucera del 31/08/1960

N. Prog	Num. d' ordine della verifica Nucera	Dati Catastali			Estensione			Sommatoria particelle accorpate	Note della Verifica Nucera	Annotazioni di Inventario
		Contrada	Foglio	Particella	Ha	Are	Ca			
396	116	Due Miglia	153	51	00	00	90			
397	116	Due Miglia	153	52	00	01	40			
398	116	Due Miglia	153	55	00	31	50			
399	116	Due Miglia	153	48/1	00	04	93			
400	116	Due Miglia	153	49	00	00	30			
401	116							00.84.04		
402	117	Due Miglia	68	4	00	01	20			
403	117	Due Miglia	68	5	00	74	22			
404	117	Due Miglia	68	6	00	00	96			
405	117							00.76.38		
406	118	Due Miglia	67	118	00	00	71			
407	118	Due Miglia	67	119	00	94	16			
408	118							00.94.87		
409	119	Due Miglia	93	33	00	01	64			
410	119	Due Miglia	93	35/a	00	00	67			
411	119	Due Miglia	93	35/b	00	00	40			
412	119	Due Miglia	93	38	00	36	47			
413	119	Due Miglia	93	34	00	10	53			
414	119	Due Miglia	93	159	00	23	00			

604

SERVIZIO URBANISTICO REGIONALE - BARI
REGIONE PUGLIA
Sez. Urb. - Bari

REGIONE PUGLIA - ASSESSORATO AGRICOLTURA E FORESTE
Ufficio Usi Civici
Comune di MARTINA FRANCA - prov. di Taranto

Inventario dei Beni di Uso Civico
Stato Occupatori "2" - Verifica Nucera del 31/08/1960

N. Prog	Num. d' ordine della verifica Nucera	Dati Catastali			Estensione			Sommatoria particelle accorpate	Note della Verifica Nucera	Annotazioni di Inventario
		Contrada	Foglio	Particella	Ha	Are	Ca			
415	119	Due Miglia	93	37	00	28	18			
416	119							01.00.89		
417	120	Due Miglia	130	165/a	00	07	70			
418	121	Due Miglia	127	44	00	98	20			
419	121	Due Miglia	127	45	00	00	86			
420	121							00.99.06		
421	122	Due Miglia	150	194	00	59	30			
422	122	Due Miglia	150	196	00	00	58			
423	122							00.59.88		
424	122/1	Due Miglia	88	7	00	66	41			
425	123	Due Miglia	89	128	00	01	03			
426	123	Due Miglia	89	129	00	21	37			
427	123							00.22.40		
428	124	Due Miglia	91	303	00	06	80			
429	125	Due Miglia	150	195	00	65	33			
430	125	Due Miglia	89	100	00	33	92			
431	125							00.99.25		
432	126	Due Miglia	136	160/b	00	36	83			
433	127	Due Miglia	108	89	00	00	70			

605

SERVIZIO URBANISTICO REGIONALE - BARI
REGIONE PUGLIA

REGIONE PUGLIA - ASSESSORATO AGRICOLTURA E FORESTE
Ufficio Usi Civici
Comune di MARTINA FRANCA - prov. di Taranto

Inventario dei Beni di Uso Civico
Stato Occupatori "2" - Verifica Nucera del 31/08/1960

N. Prog	Num. d' ordine della verifica Nucera	Dati Catastali			Estensione			Sommatoria particelle accorpate	Note della Verifica Nucera	Annotazioni di Inventario
		Contrada	Foglio	Particella	Ha	Are	Ca			
434	127	Due Miglia	108	90/a	00	40	85			
435	127	Due Miglia	108	90/b	00	39	73			
436	127							00.81.28		
437	128	Due Miglia	90	121	00	01	54			
438	128	Due Miglia	90	122/c	00	18	25			
439	128							00.19.79		
440	129	Due Miglia	91	121	00	00	88			
441	129	Due Miglia	91	122	00	61	20			
442	129							00.62.08		
443	130	Due Miglia	153	148	00	00	25			
444	130	Due Miglia	153	152	00	28	80			
445	130							00.29.05		
446	131	Due Miglia	109	3	00	45	31			
447	131	Due Miglia	109	159	00	01	60			
448	131	Due Miglia	109	4	00	00	80			
449	131	Due Miglia	109	158	00	43	48			
450	131							00.91.19		
451	132	Due Miglia	131	126	00	00	24			
452	132	Due Miglia	131	127	00	61	75			

606

SERVIZIO URBANISTICO REGIONALE - BARI - REGIONE PUGLIA Studio M. - Bari

REGIONE PUGLIA - ASSESSORATO AGRICOLTURA E FORESTE
Ufficio Usi Civici
Comune di MARTINA FRANCA - prov. di Taranto

Inventario dei Beni di Uso Civico
Stato Occupatori "2" - Verifica Nucera del 31/08/1960

N. Prog	Num. d' ordine della verifica Nucera	Dati Catastali			Estensione			Sommatoria particelle accorpate	Note della Verifica Nucera	Annotazioni di Inventario
		Contrada	Foglio	Particella	Ha	Are	Ca			
453	132							00.61.99		
454	133	Due Miglia	171	80	00	69	28			
455	134	Due Miglia	109	113	00	97	80			
456	134	Due Miglia	109	114	00	01	22			
457	134							00.99.02		
458	135	Due Miglia	150	33	00	02	00			
459	135	Due Miglia	150	34	01	12	68			
460	135							01.14.68		
461	136	Due Miglia	65	25	00	65	49			
462	137	Due Miglia	89	97	00	00	85			
463	137	Due Miglia	89	98	00	80	48			
464	137							00.81.33		
465	138	Due Miglia	91	302	00	62	48			
466	139	Due Miglia	89	99	00	00	82			
467	139	Due Miglia	89	247	00	33	92			
468	139	Due Miglia	150	152	00	60	71			
469	139	Due Miglia	150	153	00	00	90			
470	139							00.96.35		
471	140	Due Miglia	92	38	00	15	45			



604

REGIONE PUGLIA - ASSESSORATO AGRICOLTURA E FORESTE
Ufficio Usi Civici
Comune di MARTINA FRANCA - prov. di Taranto

Inventario dei Beni di Uso Civico
Stato Occupatori "2" - Verifica Nucera del 31/08/1960

N. Prog	Num. d' ordine della verifica Nucera	Dati Catastali			Estensione			Sommatoria particelle accorpate	Note della Verifica Nucera	Annotazioni di Inventario
		Contrada	Foglio	Particella	Ha	Are	Ca			
472	140	Due Miglia	92	44	00	01	26			
473	140							00.16.71		
474	141	Due Miglia	107	26	00	56	40			
475	141	Due Miglia	107	56	00	00	39			
476	141							00.56.79		
477	142	Due Miglia	127	101/c	00	00	03			
478	142	Due Miglia	127	102/d	00	29	76			
479	142							00.29.79		
480	143	Due Miglia	127	101/a	00	00	33			
481	143	Due Miglia	127	101/c	00	29	36			
482	143	Due Miglia	127	102/e	00	00	12			
483	143							00.29.81		
484	144	Due Miglia	127	101/c	00	00	24			
485	144	Due Miglia	127	101/f	00	00	06			
486	144	Due Miglia	127	102/a	00	26	23			
487	144	Due Miglia	127	102/f	00	00	38			
488	144	Due Miglia	127	101/b	00	00	21			
489	144	Due Miglia	127	102/b	00	28	70			
490	144							00.55.82		

SERVIZIO URBANISTICO REGIONALE - BARI - REGIONE PUGLIA

608

REGIONE PUGLIA - ASSESSORATO AGRICOLTURA E FORESTE
Ufficio Usi Civici
Comune di MARTINA FRANCA - prov. di Taranto

Inventario dei Beni di Uso Civico
Stato Occupatori "2" - Verifica Nucera del 31/08/1960

N. Prog	Num. d' ordine della verifica Nucera	Dati Catastali			Estensione			Sommatoria particelle accorpate	Note della Verifica Nucera	Annotazioni di Inventario
		Contrada	Foglio	Particella	Ha	Are	Ca			
491	145	Due Miglia	127	101/d	00	00	21			
492	145	Due Miglia	127	102/g	00	01	23			
493	145	Due Miglia	127	102/h	00	00	02			
494	145							00.01.46		
495	146	Due Miglia	91	22/a	00	00	90			
496	146	Due Miglia	91	23/f	00	17	66			
497	146	Due Miglia	91	24/b	00	00	08			
498	146							00.18.64		
499	147	Due Miglia	93	131	00	69	52			
500	147	Due Miglia	93	132	00	69	41			
501	147							01.38.93		
502	148	Due Miglia	65	161	00	44	77			
503	149	Due Miglia	129	113	01	00	39			
504	149	Due Miglia	129	114	00	00	36			
505	149							01.00.75		
506	150	Due Miglia	69	124/b	00	00	21			
507	150	Due Miglia	69	124/c	00	69	45			
508	150	Due Miglia	69	125/a	00	00	90			
509	150							00.70.56		

609

SERVIZIO URBANISTICO REGIONALE - BARI
REGIONE PUGLIA

REGIONE PUGLIA - ASSESSORATO AGRICOLTURA E FORESTE
Ufficio Usi Civici
Comune di MARTINA FRANCA - prov. di Taranto

Inventario dei Beni di Uso Civico
Stato Occupatori "2" - Verifica Nucera del 31/08/1960

N. Prog	Num. d' ordine della verifica Nucera	Dati Catastali			Estensione			Sommatoria particelle accorpate	Note della Verifica Nucera	Annotazioni di Inventario
		Contrada	Foglio	Particella	Ha	Are	Ca			
510	151	Due Miglia	89	193	00	16	70			
511	151	Due Miglia	89	283	00	46	45			
512	151							00.63.15		
513	152	Due Miglia	150	51	00	80	59			
514	152	Due Miglia	150	52	00	00	83			
515	152							00.81.42		
516	153	Due Miglia	90	251	00	00	80			
517	153	Due Miglia	90	252	00	02	40			
518	153							00.03.20		
519	153bis	Due Miglia	170	112	00	00	44			
520	153bis	Due Miglia	170	110	00	44	20			
521	153bis	Due Miglia	170	111	00	00	49			
522	153bis	Due Miglia	170	147	00	39	50			
523	153bis	Due Miglia	63	78	00	90	09			
524	153bis							01.74.72		
525	154	Due Miglia	90	281	00	14	83			
526	154	Due Miglia	90	250	00	16	00			
527	154	Due Miglia	90	288	00	00	80			
528	154							00.31.63		

610

SERVIZIO URBANISTICO REGIONALE - BARI
REGIONE PUGLIA
Studio M. - Bari

REGIONE PUGLIA - ASSESSORATO AGRICOLTURA E FORESTE
Ufficio Usi Civici
Comune di MARTINA FRANCA - prov. di Taranto

Inventario dei Beni di Uso Civico
Stato Occupatori "2" - Verifica Nucera del 31/08/1960

N. Prog	Num. d' ordine della verifica Nucera	Dati Catastali			Estensione			Sommatoria particelle accorpate	Note della Verifica Nucera	Annotazioni di Inventario
		Contrada	Foglio	Particella	Ha	Are	Ca			
529	155	Due Miglia	171	65	00	00	64			
530	155	Due Miglia	171	66	01	21	90			
531	155							01.22.54		
532	156	Due Miglia	91	160	00	00	98			
533	156	Due Miglia	91	161	01	16	40			
534	156							01.17.38		
535	157	Due Miglia	60	78	00	44	34			
536	158	Due Miglia	135	11	00	01	64			
537	158	Due Miglia	135	12	01	16	00			
538	158	Due Miglia	59	95	00	88	71			
539	158	Due Miglia	59	96	00	01	32			
540	158							02.07.67		
541	159	Due Miglia	63	73	00	00	66			
542	159	Due Miglia	63	74	00	98	53			
543	159	Due Miglia	89	1	00	69	34			
544	159	Due Miglia	89	2	00	01	56			
545	159							01.70.09		
546	160	Due Miglia	110	125	00	70	56			
547	161	Due Miglia	126	108	00	79	07			

611

SERVIZIO URBANISTICO REGIONALE - BARI
REGIONE PUGLIA
Studio M. - Bari

REGIONE PUGLIA - ASSESSORATO AGRICOLTURA E FORESTE
Ufficio Usi Civici
Comune di MARTINA FRANCA - prov. di Taranto

Inventario dei Beni di Uso Civico
Stato Occupatori "2" - Verifica Nucera del 31/08/1960

N. Prog	Num. d' ordine della verifica Nucera	Dati Catastali			Estensione			Sommatoria particelle accorpate	Note della Verifica Nucera	Annotazioni di Inventario
		Contrada	Foglio	Particella	Ha	Are	Ca			
548	161	Due Miglia	126	109	00	01	26			
549	161							00.80.33		
550	162	Due Miglia	170	27/b	00	00	57			
551	162	Due Miglia	170	26/b	00	65	80			
552	162	Due Miglia	131	73	00	03	22			
553	162	Due Miglia	131	74	00	68	66			
554	162							01.38.25		
555	163	Due Miglia	134	141	00	62	65			
556	163	Due Miglia	134	142	00	01	20			
557	163							00.63.85		
558	164	Due Miglia	151	29	00	67	70			
559	164	Due Miglia	151	30	00	01	29			
560	164							00.68.99		
561	165	Due Miglia	67	173	00	55	52			
562	165	Due Miglia	67	174	00	00	64			
563	165							00.56.16		
564	166	Due Miglia	92	130	00	16	48			
565	166	Due Miglia	92	131	00	51	08			
566	166	Due Miglia	92	132	00	04	34			

612

SERVIZIO URBANISTICO REGIONALE - BARI
REGIONE PUGLIA
Studio M. - Bari

REGIONE PUGLIA - ASSESSORATO AGRICOLTURA E FORESTE
Ufficio Usi Civici
Comune di MARTINA FRANCA - prov. di Taranto

Inventario dei Beni di Uso Civico
Stato Occupatori "2" - Verifica Nucera del 31/08/1960

N. Prog	Num. d' ordine della verifica Nucera	Dati Catastali			Estensione			Sommatoria particelle accorpate	Note della Verifica Nucera	Annotazioni di Inventario
		Contrada	Foglio	Particella	Ha	Are	Ca			
567	166	Due Miglia	92	135	03	69	77			
568	166	Due Miglia	92	196	00	26	15			
569	166	Due Miglia	92	192	00	77	80			
570	166	Due Miglia	92	195	01	19	10			
571	166							06.64.72		
572	167	Due Miglia	69	124/a	00	06	00			
573	167	Due Miglia	69	124/d	00	64	64			
574	167	Due Miglia	69	125/b	00	00	59			
575	167							00.71.23		
576	168	Due Miglia	132	26	00	06	43			
577	169	Due Miglia	63	52	00	18	18			
578	169	Due Miglia	63	137	00	17	60			
579	169							00.35.78		
580	170	Due Miglia	65	29	00	65	08			
581	171	Due Miglia	173	27	00	00	81			
582	171	Due Miglia	173	28	00	67	74			
583	171							00.68.55		
584	172	Due Miglia	152	141	00	09	05			
585	172	Due Miglia	152	142	00	22	71			

613

SERVIZIO URBANISTICO REGIONALE / BARI
REGIONE PUGLIA
Studi Vincoli

REGIONE PUGLIA - ASSESSORATO AGRICOLTURA E FORESTE
Ufficio Usi Civici
Comune di MARTINA FRANCA - prov. di Taranto

Inventario dei Beni di Uso Civico
Stato Occupatori "2" - Verifica Nucera del 31/08/1960

N. Prog	Num. d' ordine della verifica Nucera	Dati Catastali			Estensione			Sommatoria particelle accorpate	Note della Verifica Nucera	Annotazioni di Inventario
		Contrada	Foglio	Particella	Ha	Are	Ca			
586	172	Due Miglia	152	167	00	03	65			
587	172							00.35.41		
588	173	Due Miglia	130	60	00	56	95			
589	174	Due Miglia	132	134/a	00	89	14			
590	175	Due Miglia	89	3	00	24	26			
591	175	Due Miglia	89	4	00	00	57			
592	175	Due Miglia	89	260	00	16	04			
593	175	Due Miglia	89	261	00	10	92			
594	175							00.51.79		
595	176	Due Miglia	59	98	00	09	35			
596	176	Due Miglia	59	100	00	06	34			
597	176	Due Miglia	59	97/b	00	34	90			
598	176	Due Miglia	59	97/c	00	01	01			
599	176	Due Miglia	59	99/b	00	18	92			
600	176							00.70.52		
601	177	Due Miglia	133	92	00	29	58			
602	178	Due Miglia	90	115	00	43	47			
603	178	Due Miglia	90	116	00	03	12			
604	178							00.46.59		

614



REGIONE PUGLIA - ASSESSORATO AGRICOLTURA E FORESTE
Ufficio Usi Civici
Comune di MARTINA FRANCA - prov. di Taranto

Inventario dei Beni di Uso Civico
Stato Occupatori "2" - Verifica Nucera del 31/08/1960

N. Prog	Num. d' ordine della verifica Nucera	Dati Catastali			Estensione			Sommatoria particelle accorpate	Note della Verifica Nucera	Annotazioni di Inventario
		Contrada	Foglio	Particella	Ha	Are	Ca			
605	179	Due Miglia	90	123	00	38	04			
606	179	Due Miglia	90	124/1	00	01	28			
607	179							00.39.32		
608	180	Due Miglia	90	103/b	00	00	18			
609	180	Due Miglia	90	104/a	00	21	77			
610	180							00.21.95		
611	181	Due Miglia	110	87/a	00	11	80			
612	181	Due Miglia	110	330	00	11	00			
613	181	Due Miglia	110	282	00	09	10			
614	181	Due Miglia	130	98/c	00	00	37			
615	181	Due Miglia	130	197/a	00	10	47			
616	181	Due Miglia	132	214	00	03	63			
617	181							00.46.37		
618	182	Due Miglia	132	23/d	00	06	35			
619	182	Due Miglia	132	23/g	00	00	35			
620	182	Due Miglia	132	23/e	00	01	55			
621	182	Due Miglia	132	157/5	00	00	13			
622	182	Due Miglia	132	158/b	00	00	85			
623	182	Due Miglia	132	23/e	00	01	55			

615

SERVIZIO URBANISTICO REGIONALE BARI - REGIONE PUGLIA

REGIONE PUGLIA - ASSESSORATO AGRICOLTURA E FORESTE
Ufficio Usi Civici
Comune di MARTINA FRANCA - prov. di Taranto

Inventario dei Beni di Uso Civico
Stato Occupatori "2" - Verifica Nucera del 31/08/1960

N. Prog	Num. d' ordine della verifica Nucera	Dati Catastali			Estensione			Sommatoria particelle accorpate	Note della Verifica Nucera	Annotazioni di Inventario
		Contrada	Foglio	Particella	Ha	Are	Ca			
624	182							00.10.78		
625	183	Due Miglia	170	54/b	00	00	52			
626	183	Due Miglia	170	55/b	00	57	51			
627	183							00.58.03		
628	184	Due Miglia	132	21	00	18	60			
629	185	Due Miglia	132	18	00	01	53			
630	186	Due Miglia	135	1	00	26	52			
631	186	Due Miglia	110	24/a	00	00	55			
632	186	Due Miglia	110	24/d	00	00	90			
633	186	Due Miglia	110	26/b	00	03	50			
634	186							00.31.47		
635	187	Due Miglia	132	23/b	00	50	50			
636	187	Due Miglia	132	24/b	00	25	88			
637	187	Due Miglia	132	25	00	06	45			
638	187	Due Miglia	132	23/f	00	18	75			
639	187	Due Miglia	132	23/h	00	00	28			
640	187	Due Miglia	154	11	00	01	40			
641	187							01.03.26		
642	187bis	Due Miglia	108	62	00	01	07			

616

SERVIZIO URBANISTICO REGIONALE - BARI
REGIONE PUGLIA

REGIONE PUGLIA - ASSESSORATO AGRICOLTURA E FORESTE
Ufficio Usi Civici
Comune di MARTINA FRANCA - prov. di Taranto

Inventario dei Beni di Uso Civico
Stato Occupatori "2" - Verifica Nucera del 31/08/1960

N. Prog	Num. d' ordine della verifica Nucera	Dati Catastali			Estensione			Sommatoria particelle accorpate	Note della Verifica Nucera	Annotazioni di Inventario
		Contrada	Foglio	Particella	Ha	Are	Ca			
643	187bis	Due Miglia	108	63	00	64	69			
644	187bis							00.65.76		
645	188	Due Miglia	134	111	00	01	32			
646	189	Due Miglia	134	110/a	01	04	57			
647	189							01.05.89		
648	189	Due Miglia	132	175	00	07	20			
649	190	Due Miglia	134	96	00	62	37			
650	191	Due Miglia	92	188	00	50	02			
651	192	Due Miglia	62	135	01	63	74			
652	192	Due Miglia	62	136	00	01	50			
653	192							01.65.24		
654	193	Due Miglia	65	75	00	36	81			
655	194	Due Miglia	136	60	00	00	64			
656	194	Due Miglia	136	37	00	52	25			
657	194	Due Miglia	136	61	00	80	70			
658	194							01.33.59		
659	195	Due Miglia	133	43	00	02	32			
660	195	Due Miglia	133	44	00	95	30			
661	195	Due Miglia	111	104	00	65	73			

617

SERVIZIO URBANISTICO REGIONALE - REGIONE PUGLIA - Bari

REGIONE PUGLIA - ASSESSORATO AGRICOLTURA E FORESTE
Ufficio Usi Civici
Comune di MARTINA FRANCA - prov. di Taranto

Inventario dei Beni di Uso Civico
Stato Occupatori "2" - Verifica Nucera del 31/08/1960

N. Prog	Num. d' ordine della verifica Nucera	Dati Catastali			Estensione			Sommatoria particelle accorpate	Note della Verifica Nucera	Annotazioni di Inventario
		Contrada	Foglio	Particella	Ha	Are	Ca			
662	195							01.63.35		
663	196	Due Miglia	90	26	00	01	65			
664	196	Due Miglia	90	27	00	93	03			
665	196							00.94.68		
666	197	Due Miglia	136	187	00	88	85			
667	197	Due Miglia	136	185/b	00	02	61			
668	197							00.91.46		
669	198	Due Miglia	136	40	00	01	88			
670	198	Due Miglia	136	41	00	69	50			
671	198							00.71.38		
672	199	Due Miglia	136	167	00	73	30			
673	200	Due Miglia	136	58	00	01	64			
674	200	Due Miglia	136	59	00	64	32			
675	200							00.65.96		
676	201	Due Miglia	136	181	00	01	96			
677	201	Due Miglia	136	38	00	00	66			
678	201	Due Miglia	136	185/a	00	43	89			
679	201							00.46.51		
680	202	Due Miglia	64	85	00	01	30			

SERVIZIO URBANISTICO REGIONALE BARI - REGIONE PUGLIA

Studio M. - Bari

618

REGIONE PUGLIA - ASSESSORATO AGRICOLTURA E FORESTE
Ufficio Usi Civici
Comune di MARTINA FRANCA - prov. di Taranto

Inventario dei Beni di Uso Civico
Stato Occupatori "2" - Verifica Nucera del 31/08/1960

N. Prog	Num. d' ordine della verifica Nucera	Dati Catastali			Estensione			Sommatoria particelle accorpate	Note della Verifica Nucera	Annotazioni di Inventario
		Contrada	Foglio	Particella	Ha	Are	Ca			
681	202	Due Miglia	64	86	00	40	80			
682	202	Due Miglia	64	87	00	43	10			
683	202	Due Miglia	64	92	00	02	03			
684	202	Due Miglia	64	93	00	00	10			
685	202	Due Miglia	64	77	01	20	50			
686	202	Due Miglia	64	78	00	48	60			
687	202	Due Miglia	64	79	00	08	01			
688	202	Due Miglia	64	80	00	02	18			
689	202	Due Miglia	64	81	00	00	48			
690	202	Due Miglia	64	82	00	00	87			
691	202							02.67.97		
692	203	Due Miglia	136	183	00	33	64			
693	203	Due Miglia	136	39	00	65	06			
694	203	Due Miglia	136	186	00	11	43			
695	203							01.10.13		
696	204	Due Miglia	153	96	00	62	98			
697	205	Due Miglia	91	130/b	00	00	56			
698	205	Due Miglia	91	131/b	00	07	53			
699	205	Due Miglia	91	132/b	00	02	86			

619

SERVIZIO URBANISTICO REGIONALE - BARI
REGIONE PUGLIA
Studio M. Pari

REGIONE PUGLIA - ASSESSORATO AGRICOLTURA E FORESTE
Ufficio Usi Civici
Comune di MARTINA FRANCA - prov. di Taranto

Inventario dei Beni di Uso Civico
Stato Occupatori "2" - Verifica Nucera del 31/08/1960

N. Prog	Num. d' ordine della verifica Nucera	Dati Catastali			Estensione			Sommatoria particelle accorpate	Note della Verifica Nucera	Annotazioni di Inventario
		Contrada	Foglio	Particella	Ha	Are	Ca			
700	205	Due Miglia	91	287	00	49	03			
701	205							00.59.98		
702	206	Due Miglia	110	45/h	00	15	14			
703	206	Due Miglia	152	106/a	00	18	38			
704	206	Due Miglia	152	107/a	00	08	30			
705	206							00.41.82		
706	207	Due Miglia	63	101	00	77	88			
707	207	Due Miglia	63	102	00	15	60			
708	207							00.93.48		
709	208	Due Miglia	69	108	00	01	29			
710	208	Due Miglia	68	108/b	00	50	00			
711	208	Due Miglia	68	106/c	00	00	20			
712	208	Due Miglia	68	107	00	01	18			
713	208	Due Miglia	109	86	00	00	75			
714	208	Due Miglia	109	87	00	44	18			
715	208	Due Miglia	109	151	00	33	56			
716	208							01.31.16		
717	209	Due Miglia	130	130	00	52	85			
718	210	Due Miglia	63	21	00	01	15			

620

SERVIZIO URBANISTICO REGIONALE - BARI
REGIONE PUGLIA

REGIONE PUGLIA - ASSESSORATO AGRICOLTURA E FORESTE
Ufficio Usi Civici
Comune di MARTINA FRANCA - prov. di Taranto

Inventario dei Beni di Uso Civico
Stato Occupatori "2" - Verifica Nucera del 31/08/1960

N. Prog	Num. d' ordine della verifica Nucera	Dati Catastali			Estensione			Sommatoria particelle accorpate	Note della Verifica Nucera	Annotazioni di Inventario
		Contrada	Foglio	Particella	Ha	Are	Ca			
719	210	Due Miglia	63	22/a	01	00	42			
720	210	Due Miglia	63	22/b	00	04	20			
721	210							01.05.77		
722	211	Due Miglia	59	38	00	06	70			
723	211	Due Miglia	59	39/a	00	02	20			
724	211	Due Miglia	59	42	00	47	68			
725	211	Due Miglia	59	140	00	02	04			
726	211	Due Miglia	59	145/b	00	00	25			
727	211	Due Miglia	91	169	00	83	30			
728	211							01.42.17		
729	212	Due Miglia	91	153	00	95	00			
730	212	Due Miglia	91	154	00	81	86			
731	212	Due Miglia	91	155	00	22	97			
732	212							01.99.83		
733	213	Due Miglia	110	45/c	00	12	20			
734	213	Due Miglia	63	14	00	83	07			
735	213	Due Miglia	63	107	00	00	50			
736	213							00.95.77		
737	214	Due Miglia	110	45/b	00	08	95			

621

SERVIZIO URBANISTICO REGIONALE - BARI
REGIONE PUGLIA

REGIONE PUGLIA - ASSESSORATO AGRICOLTURA E FORESTE
Ufficio Usi Civici
Comune di MARTINA FRANCA - prov. di Taranto

Inventario dei Beni di Uso Civico
Stato Occupatori "2" - Verifica Nucera del 31/08/1960

N. Prog	Num. d' ordine della verifica Nucera	Dati Catastali			Estensione			Sommatoria particelle accorpate	Note della Verifica Nucera	Annotazioni di Inventario
		Contrada	Foglio	Particella	Ha	Are	Ca			
738	214	Due Miglia	63	106/c	00	25	39			
739	214							00.34.34		
740	215	Due Miglia	63	33/a	00	41	68			
741	215	Due Miglia	63	34/a	00	00	60			
742	215							00.42.28		
743	216	Due Miglia	60	18/b	00	00	73			
744	216	Due Miglia	60	159/b	00	54	72			
745	216	Due Miglia	63	47	01	16	61			
746	216	Due Miglia	63	139	00	01	47			
747	216							01.73.53		
748	217	Due Miglia	91	177	00	30	00			
749	218	Due Miglia	63	106/a	00	21	73			
750	218	Due Miglia	110	45/d	00	11	00			
751	218							00.32.73		
752	219	Due Miglia	91	129	00	31	47			
753	219	Due Miglia	91	130/a	00	00	60			
754	219	Due Miglia	91	131/a	00	15	09			
755	219	Due Miglia	91	132/a	00	00	23			
756	219							00.47.39		

622

SERVIZIO URBANISTICO REGIONALE - BARI
REGIONE PUGLIA
Studio M.A. Bari

REGIONE PUGLIA - ASSESSORATO AGRICOLTURA E FORESTE
Ufficio Usi Civici
Comune di MARTINA FRANCA - prov. di Taranto

Inventario dei Beni di Uso Civico
Stato Occupatori "2" - Verifica Nucera del 31/08/1960

N. Prog	Num. d' ordine della verifica Nucera	Dati Catastali			Estensione			Sommatoria particelle accorpate	Note della Verifica Nucera	Annotazioni di Inventario
		Contrada	Foglio	Particella	Ha	Are	Ca			
757	220	Due Miglia	67	161	00	60	68			
758	220	Due Miglia	67	162	00	00	60			
759	220							00.61.28		
760	221	Due Miglia	110	45/g	00	13	60			
761	222	Due Miglia	63	19	00	01	47			
762	222	Due Miglia	63	20	01	19	58			
763	222	Due Miglia	63	25	00	79	80			
764	222	Due Miglia	63	117	00	01	07			
765	222	Due Miglia	63	118	00	06	20			
766	222							02.08.12		
767	223	Due Miglia	91	235	00	62	66			
768	223	Due Miglia	61	87	00	00	99			
769	223	Due Miglia	61	92	00	88	71			
770	223							01.52.36		
771	224	Due Miglia	63	33/b	00	40	02			
772	224	Due Miglia	63	33/c	00	01	66			
773	224	Due Miglia	63	34/b	00	01	10			
774	224							00.42.78		
775	225	Due Miglia	110	85	00	00	74			

623

SERVIZIO URBANISTICO REGIONALE - BARI
REGIONE PUGLIA
Sez. Urb. M. - Bari

REGIONE PUGLIA - ASSESSORATO AGRICOLTURA E FORESTE
Ufficio Usi Civici
Comune di MARTINA FRANCA - prov. di Taranto

Inventario dei Beni di Uso Civico
Stato Occupatori "2" - Verifica Nucera del 31/08/1980

N. Prog	Num. d' ordine della verifica Nucera	Dati Catastali			Estensione			Sommatoria particelle accorpate	Note della Verifica Nucera	Annotazioni di Inventario
		Contrada	Foglio	Particella	Ha	Are	Ca			
776	225	Due Miglia	110	86	00	54	80			
777	225	Due Miglia	68	106/a	00	49	80			
778	225							01.05.34		
779	226	Due Miglia	60	18/a	00	00	90			
780	226	Due Miglia	60	159/a	00	43	94			
781	226	Due Miglia	93	68	00	75	00			
782	226	Due Miglia	93	69	00	00	96			
783	226							01.20.80		
784	227	Due Miglia	67	236	00	55	30			
785	227	Due Miglia	67	237	00	00	80			
786	227							00.56.10		
787	228/229	Due Miglia	110	45/f	00	13	60			
788	228/229	Due Miglia	110	44	00	05	08			
789	228/229	Due Miglia	110	45/a	00	47	60			
790	228/229	Due Miglia	152	106/b	00	15	20			
791	228/229	Due Miglia	152	107/b	00	10	30			
792	228/229	Due Miglia	110	45/c	00	11	80			
793	228/229							01.03.58		
794	230	Due Miglia	96	89	00	77	76			



624

REGIONE PUGLIA - ASSESSORATO AGRICOLTURA E FORESTE
Ufficio Usi Civici
Comune di MARTINA FRANCA - prov. di Taranto

Inventario dei Beni di Uso Civico
Stato Occupatori "2" - Verifica Nucera del 31/08/1960

N. Prog	Num. d' ordine della verifica Nucera	Dati Catastali			Estensione			Sommatoria particelle accorpate	Note della Verifica Nucera	Annotazioni di Inventario
		Contrada	Foglio	Particella	Ha	Are	Ca			
795	230	Due Miglia	63	106/b	00	26	88			
796	230							01.04.64		
797	231	Due Miglia	63	88	00	59	40			
798	231	Due Miglia	63	125	00	25	20			
799	231							00.84.60		
800	232	Due Miglia	68	71	00	01	00			
801	232	Due Miglia	68	72	01	14	14			
802	232							01.15.14		
803	233	Due Miglia	67	53	00	36	47			
804	233	Due Miglia	67	199	00	00	26			
805	233	Due Miglia	65	171/a	00	58	96			
806	233	Due Miglia	65	62/a	00	15	51			
807	233							01.11.20		
808	234	Due Miglia	91	320	00	30	50			
809	235	Due Miglia	65	155	00	51	57			
810	235	Due Miglia	65	98	00	01	80			
811	235	Due Miglia	65	97	00	70	44			
812	235	Due Miglia	65	202	00	26	44			
813	235	Due Miglia	61	85	00	03	11			

625

SERVIZIO URBANISTICO REGIONALE - BARI
REGIONE PUGLIA
Studio M. - Bari

REGIONE PUGLIA - ASSESSORATO AGRICOLTURA E FORESTE
Ufficio Usi Civici
Comune di MARTINA FRANCA - prov. di Taranto

Inventario dei Beni di Uso Civico
Stato Occupatori "2" - Verifica Nucera del 31/08/1960

N. Prog	Num. d' ordine della verifica Nucera	Dati Catastali			Estensione			Sommatoria particelle accorpate	Note della Verifica Nucera	Annotazioni di Inventario
		Contrada	Foglio	Particella	Ha	Are	Ca			
814	235	Due Miglia	61	88	00	93	95			
815	235	Due Miglia	61	88	00	00	81			
816	235	Due Miglia	61	93	01	03	04			
817	235							03.51.16		
818	236	Due Miglia	60	24	00	97	89			
819	236	Due Miglia	60	25	00	00	28			
820	236							00.98.17		
821	237	Due Miglia	131	123	00	60	44			
822	237	Due Miglia	131	124	00	40	80			
823	237							01.01.24		
824	238	Due Miglia	134	22/1	00	15	54			
825	238	Due Miglia	134	23	00	19	33			
826	238	Due Miglia	134	24	00	16	90			
827	238	Due Miglia	134	25	00	27	90			
828	238	Due Miglia	134	26	00	18	84			
829	238	Due Miglia	134	21/a	00	00	50			
830	238	Due Miglia	134	21/c	00	00	13			
831	238	Due Miglia	154	102	00	91	10			
832	238							01.90.24		

626

SERVIZIO URBANISTICO REGIONALE - BARI
REGIONE PUGLIA
Studio N. - Bari

REGIONE PUGLIA - ASSESSORATO AGRICOLTURA E FORESTE
Ufficio Usi Civici
Comune di MARTINA FRANCA - prov. di Taranto

Inventario dei Beni di Uso Civico
Stato Occupatori "2" - Verifica Nucera del 31/08/1960

N. Prog	Num. d' ordine della verifica Nucera	Dati Catastali			Estensione			Sommatoria particelle accorpate	Note della Verifica Nucera	Annotazioni di Inventario
		Contrada	Foglio	Particella	Ha	Are	Ca			
833	239	Due Miglia	65	43	00	00	81			
834	239	Due Miglia	65	44	00	80	50			
835	239	Due Miglia	65	190	00	11	92			
836	239							00.93.23		
837	240	Due Miglia	172	67	00	47	51			
838	240	Due Miglia	172	69	00	48	65			
839	240							00.96.16		
840	241	Due Miglia	107	71	00	84	90			
841	241	Due Miglia	107	72	00	00	78			
842	241							00.85.68		
843	242	Due Miglia	154	152	00	84	74			
844	242	Due Miglia	154	154	00	03	49			
845	242							00.88.23		
846	243	Due Miglia	90	49/b	00	07	86			
847	244	Due Miglia	130	274	00	27	00			
848	244	Due Miglia	130	275	00	02	60			
849	244							00.29.60		
850	245	Due Miglia	170	73	00	00	64			
851	245	Due Miglia	170	71	00	00	58			

627

SERVIZIO URBANISTICO REGIONALE - BARI
REGIONE PUGLIA
Studio di Geol.

REGIONE PUGLIA - ASSESSORATO AGRICOLTURA E FORESTE
Ufficio Usi Civici
Comune di MARTINA FRANCA - prov. di Taranto

Inventario dei Beni di Uso Civico
Stato Occupatori "2" - Verifica Nucera del 31/08/1960

N. Prog	Num. d' ordine della verifica Nucera	Dati Catastali			Estensione			Sommatoria particelle accorpate	Note della Verifica Nucera	Annotazioni di Inventario
		Contrada	Foglio	Particella	Ha	Are	Ca			
852	245	Due Miglia	170	72	00	54	14			
853	245	Due Miglia	170	74	00	53	70			
854	245							01.09.06		
855	246	Due Miglia	126	67	00	86	79			
856	247	Due Miglia	93	156	00	45	12			
857	248	Due Miglia	108	40	00	38	42			
858	248	Due Miglia	108	43	00	01	46			
859	248	Due Miglia	108	44	00	64	90			
860	248	Due Miglia	112	45	00	01	29			
861	248	Due Miglia	112	46	01	19	00			
862	248							02.25.07		
863	249	Due Miglia	131	113/b	00	03	18			
864	249	Due Miglia	131	114/a	00	48	60			
865	249							00.51.78		
866	250	Due Miglia	93	17	00	42	52			
867	251	Due Miglia	131	133/a	00	00	94			
868	251	Due Miglia	131	114/b	00	56	36			
869	251							00.57.30		
870	252	Due Miglia	134	132	01	11	54			

628

SERVIZIO URBANISTICO REGIONALE BARI - REGIONE PUGLIA Sezione Urbanistica Bari

REGIONE PUGLIA - ASSESSORATO AGRICOLTURA E FORESTE
Ufficio Usi Civici
Comune di MARTINA FRANCA - prov. di Taranto

Inventario dei Beni di Uso Civico
Stato Occupatori "2" - Verifica Nucera del 31/08/1960

N. Prog	Num. d' ordine della verifica Nucera	Dati Catastali			Estensione			Sommatoria particelle accorpate	Note della Verifica Nucera	Annotazioni di Inventario
		Contrada	Foglio	Particella	Ha	Are	Ca			
871	252	Due Miglia	134	133	00	01	39			
872	252							00.12.93		
873	253	Due Miglia	153	70	00	00	89			
874	253	Due Miglia	153	71	00	84	68			
875	253							00.85.57		
876	254	Due Miglia	172	8	00	00	69			
877	254	Due Miglia	172	192	00	63	24			
878	254							00.63.93		
879	255	Due Miglia	131	165/d	00	16	50			
880	255	Due Miglia	131	184	00	43	12			
881	255							00.59.62		
882	256	Due Miglia	91	195/a	00	17	26			
883	257	Due Miglia	135	62	00	45	52			
884	257	Due Miglia	135	73	00	01	48			
885	257	Due Miglia	135	74	00	49	93			
886	257							00.96.93		
887	258	Due Miglia	89	57	00	53	77			
888	258	Due Miglia	89	58	00	00	51			
889	258							00.54.28		

629

SERVIZIO URBANISTICO REGIONALE - BARI
REGIONE PUGLIA
Stralcio N. - Bari

REGIONE PUGLIA - ASSESSORATO AGRICOLTURA E FORESTE
Ufficio Usi Civici
Comune di MARTINA FRANCA - prov. di Taranto

Inventario dei Beni di Uso Civico
Stato Occupatori "2" - Verifica Nucera del 31/08/1960

N. Prog	Num. d' ordine della verifica Nucera	Dati Catastali			Estensione			Sommatoria particelle accorpate	Note della Verifica Nucera	Annotazioni di Inventario
		Contrada	Foglio	Particella	Ha	Are	Ca			
890	259	Due Miglia	107	126	03	64	40			
891	259	Due Miglia	107	133	14	72	58			
892	259	Due Miglia	126	31	00	32	00			
893	259	Due Miglia	126	32	00	76	58			
894	259	Due Miglia	126	33	00	72	29			
895	259	Due Miglia	126	52	00	00	80			
896	259	Due Miglia	126	53	00	08	84			
897	259	Due Miglia	126	54	00	00	17			
898	259	Due Miglia	126	80	00	12	54			
899	259	Due Miglia	126	85	00	31	56			
900	259	Due Miglia	126	86	00	08	21			
901	259	Due Miglia	126	98	02	34	95			
902	259	Due Miglia	126	115	00	00	96			
903	259	Due Miglia	126	116	00	83	78			
904	259	Due Miglia	126	118	01	26	44			
905	259	Due Miglia	126	119	00	03	16			
906	259	Due Miglia	126	122	09	28	89			
907	259	Due Miglia	126	37	01	88	80			
908	259	Due Miglia	126	138	01	80	40			

630

SERVIZIO URBANISTICO REGIONALE - BARI
REGIONE PUGLIA
Ufficio M. - Bari

REGIONE PUGLIA - ASSESSORATO AGRICOLTURA E FORESTE
Ufficio Usi Civici
Comune di MARTINA FRANCA - prov. di Taranto

Inventario dei Beni di Uso Civico
Stato Occupatori "2" - Verifica Nucera del 31/08/1960

N. Prog	Num. d' ordine della verifica Nucera	Dati Catastali			Estensione			Sommatoria particelle accorpate	Note della Verifica Nucera	Annotazioni di Inventario
		Contrada	Foglio	Particella	Ha	Are	Ca			
909	259	Due Miglia	126	139	00	00	85			
910	259	Due Miglia	126	140	01	46	50			
911	259	Due Miglia	126	38	01	35	50			
912	259	Due Miglia	126	142	09	93	34			
913	259	Due Miglia	126	51	01	40	68			
914	259	Due Miglia	126	117	10	38	00			
915	259							65.71.57		(Sup. Tot. Effettiva: Ha 62.82.22)
916	260	Due Miglia	130	95/e	00	05	28			
917	261	Due Miglia	153	113	01	00	07			
918	262	Due Miglia	130	294	00	14	00			
919	262	Due Miglia	130	298	00	39	82			
920	262	Due Miglia	130	178	01	19	60			
921	262	Due Miglia	130	179	00	10	00			
922	262	Due Miglia	130	181	00	00	56			
923	262	Due Miglia	130	297	00	13	10			
924	262	Due Miglia	130	161	00	42	12			
925	262	Due Miglia	112	12	16	78	70			
926	262	Due Miglia	112	13	00	56	30			
927	262							19.74.20		

631

SERVIZIO URBANISTICO REGIONALE - BARI
REGIONE PUGLIA
Studio M. A. Bari

REGIONE PUGLIA - ASSESSORATO AGRICOLTURA E FORESTE
Ufficio Usi Civici
Comune di MARTINA FRANCA - prov. di Taranto

Inventario dei Beni di Uso Civico
Stato Occupatori "2" - Verifica Nucera del 31/08/1960

N. Prog	Num. d' ordine della verifica Nucera	Dati Catastali			Estensione			Sommatoria particelle accorpate	Note della Verifica Nucera	Annotazioni di Inventario
		Contrada	Foglio	Particella	Ha	Are	Ca			
928	263	Due Miglia	110	278	00	09	26			
929	263	Due Miglia	110	230	00	04	70			
930	263							00.13.96		
931	264	Due Miglia	152	29	08	97	60			
932	264	Due Miglia	152	30	01	18	48			
933	264	Due Miglia	152	31	00	28	53			
934	264	Due Miglia	152	75	00	03	17			
935	264	Due Miglia	152	76	00	57	13			
936	264	Due Miglia	152	77	00	37	24			
937	264	Due Miglia	152	78	00	11	39			
938	264	Due Miglia	152	79	00	12	44			
939	264	Due Miglia	152	80	00	73	64			
940	264	Due Miglia	152	81	00	02	72			
941	264	Due Miglia	152	82	00	03	41			
942	264	Due Miglia	152	83	00	14	85			
943	264	Due Miglia	152	84	00	07	94			
944	264	Due Miglia	152	85	00	20	49			
945	264	Due Miglia	152	100	23	37	80			
946	264	Due Miglia	152	101	00	06	80			

632



REGIONE PUGLIA - ASSESSORATO AGRICOLTURA E FORESTE
Ufficio Usi Civici
Comune di MARTINA FRANCA - prov. di Taranto

Inventario dei Beni di Uso Civico
Stato Occupatori "2" - Verifica Nucera del 31/08/1960

N. Prog	Num. d' ordine della verifica Nucera	Dati Catastali			Estensione			Sommatoria particelle accorpate	Note della Verifica Nucera	Annotazioni di Inventario
		Contrada	Foglio	Particella	Ha	Are	Ca			
947	264	Due Miglia	152	102	00	00	48			
948	264	Due Miglia	152	126	04	38	14			
949	264	Due Miglia	152	131	00	64	23			
950	264	Due Miglia	151	74	00	53	54			
951	264	Due Miglia	151	109	00	26	22			
952	264	Due Miglia	151	110	05	36	21			
953	264	Due Miglia	151	49/a	09	02	81			
954	264	Due Miglia	107	110	01	84	72			
955	264	Due Miglia	107	111	00	01	19			
956	264	Due Miglia	107	111	00	00	75			
957	264	Due Miglia	171	38	00	67	22			
958	264	Due Miglia	171	46	00	49	08			
959	264	Due Miglia	170	51	00	53	42			
960	264	Due Miglia	170	53	00	93	50			
961	264							61.05.14		
962	265	Due Miglia	93	134	00	42	94			
963	266	Due Miglia	133	76	00	54	80			
964	266	Due Miglia	133	123	00	06	60			
965	266							00.61.40		

633

SERVIZIO URBANISTICO REGIONALE - BARI
REGIONE PUGLIA
Studio N. - Bari

REGIONE PUGLIA - ASSESSORATO AGRICOLTURA E FORESTE
Ufficio Usi Civici
Comune di MARTINA FRANCA - prov. di Taranto

Inventario dei Beni di Uso Civico
Stato Occupatori "2" - Verifica Nucera del 31/08/1960

N. Prog	Num. d' ordine della verifica Nucera	Dati Catastali			Estensione			Sommatoria particelle accorpate	Note della Verifica Nucera	Annotazioni di Inventario
		Contrada	Foglio	Particella	Ha	Are	Ca			
966	267	Due Miglia	129	53	00	70	40			
967	267	Due Miglia	129	54	00	00	86			
968	267							00.71.26		
969	268	Due Miglia	151	64/a	00	24	38			
970	269	Due Miglia	134	139/b	00	00	95			
971	269	Due Miglia	134	140/b	00	37	16			
972	269							00.38.11		
973	270	Due Miglia	132	100/b	00	57	28			
974	271	Due Miglia	129	98/a	00	00	88			
975	271	Due Miglia	129	100/a	00	43	20			
976	271	Due Miglia	63	35	00	55	70			
977	271	Due Miglia	63	36	00	01	00			
978	271	Due Miglia	63	121	00	06	23			
979	271							01.07.01		
980	272	Due Miglia	108	157	00	00	87			
981	272	Due Miglia	108	159	00	51	60			
982	272	Due Miglia	108	158	00	01	38			
983	272	Due Miglia	108	189	00	55	27			
984	272	Due Miglia	108	190	00	03	17			

634

SERVIZIO URBANISTICO REGIONALE - BARI
REGIONE PUGLIA

REGIONE PUGLIA - ASSESSORATO AGRICOLTURA E FORESTE
Ufficio Usi Civici
Comune di MARTINA FRANCA - prov. di Taranto

Inventario dei Beni di Uso Civico
Stato Occupatori "2" - Verifica Nucera del 31/08/1960

N. Prog	Num. d' ordine della verifica Nucera	Dati Catastali			Estensione			Sommatoria particelle accorpate	Note della Verifica Nucera	Annotazioni di Inventario
		Contrada	Foglio	Particella	Ha	Are	Ca			
985	272	Due Miglia	107	79	00	50	50			
986	272	Due Miglia	107	80	00	00	65			
987	272							01.63.44		
988	273	Due Miglia	90	200/b	00	36	30			
989	274	Due Miglia	66	122	00	00	38			
990	274	Due Miglia	66	124/2; 124/1;	00	00	84			
991	274	Due Miglia	66	171	00	02	30			
992	274	Due Miglia	66	126/a	00	00	57			
993	274	Due Miglia	66	127/a	00	01	08			
994	274	Due Miglia	66	128/a	01	11	18			
995	274	Due Miglia	66	123	00	00	64			
996	274	Due Miglia	66	126/b	00	00	68			
997	274	Due Miglia	66	127/b	00	00	36			
998	274	Due Miglia	66	128/b	00	15	52			
999	274							01.33.55		
1000	275	Due Miglia	128	15	00	01	44			
1001	275	Due Miglia	128	40	01	61	00			
1002	275							01.62.44		
1003	276	Due Miglia	66	162	00	49	83			

635

SERVIZIO URBANISTICO REGIONALE - BARI
REGIONE PUGLIA
Str. Lg. M. - Bari

REGIONE PUGLIA - ASSESSORATO AGRICOLTURA E FORESTE
Ufficio Usi Civici
Comune di MARTINA FRANCA - prov. di Taranto

Inventario dei Beni di Uso Civico
Stato Occupatori "2" - Verifica Nucera del 31/08/1960

N. Prog	Num. d' ordine della verifica Nucera	Dati Catastali			Estensione			Sommatoria particelle accorpate	Note della Verifica Nucera	Annotazioni di Inventario
		Contrada	Foglio	Particella	Ha	Are	Ca			
1004	276	Due Miglia	66	163	00	00	80			
1005	276	Due Miglia	66	223	00	22	20			
1006	276	Due Miglia	65	200	00	56	82			
1007	276							01.29.65		
1008	277	Due Miglia	128	43	00	01	06			
1009	277	Due Miglia	128	62/b	02	07	45			
1010	277	Due Miglia	128	64	00	90	25			
1011	277	Due Miglia	128	65	01	72	15			
1012	277							04.70.91		
1013	278	Due Miglia	90	200/a	00	54	50			
1014	278	Due Miglia	90	263	00	35	20			
1015	278							00.89.70		
1016	279	Due Miglia	62	94	00	08	27			
1017	279	Due Miglia	62	91	00	26	37			
1018	279	Due Miglia	62	93	00	07	51			
1019	279	Due Miglia	62	92	00	27	44			
1020	279	Due Miglia	62	166	00	02	34			
1021	279	Due Miglia	62	121	02	77	50			
1022	279	Due Miglia	62	122	00	03	12			

656

SERVIZIO URBANISTICO REGIONALE BARI - REGIONE PUGLIA Studio M. - Bag

REGIONE PUGLIA - ASSESSORATO AGRICOLTURA E FORESTE
Ufficio Usi Civici
Comune di MARTINA FRANCA - prov. di Taranto

Inventario dei Beni di Uso Civico
Stato Occupatori "2" - Verifica Nucera del 31/08/1950

N. Prog	Num. d' ordine della verifica Nucera	Dati Catastali			Estensione			Sommatoria particelle accorpate	Note della Verifica Nucera	Annotazioni di Inventario
		Contrada	Foglio	Particella	Ha	Are	Ca			
1023	279	Due Miglia	65	137	01	51	07			
1024	279	Due Miglia	65	138	00	01	26			
1025	279	Due Miglia	65	60	01	57	00			
1026	279	Due Miglia	65	19	00	11	58			
1027	279	Due Miglia	65	235	00	22	21			
1028	279	Due Miglia	65	236	00	10	64			
1029	279							07.06.31		
1030	280	Due Miglia	88	12	01	08	84			
1031	281	Due Miglia	128	7	00	00	48			
1032	281	Due Miglia	128	8	00	78	78			
1033	281							00.79.26		
1034	282	Due Miglia	65	52	00	75	95			
1035	282	Due Miglia	65	56	00	01	16			
1036	282	Due Miglia	65	57	00	27	89			
1037	282	Due Miglia	65	58	00	01	20			
1038	282	Due Miglia	65	189	00	72	50			
1039	282	Due Miglia	65	196	00	03	54			
1040	282	Due Miglia	65	197	00	06	42			
1041	282	Due Miglia	65	221	00	79	03			

637

SERVIZIO URBANISTICO REGIONALE - BARI
REGIONE PUGLIA
Studio Via - Bari

REGIONE PUGLIA - ASSESSORATO AGRICOLTURA E FORESTE
Ufficio Usi Civici
Comune di MARTINA FRANCA - prov. di Taranto

Inventario dei Beni di Uso Civico
Stato Occupatori "2" - Verifica Nucera del 31/08/1960

N. Prog	Num. d' ordine della verifica Nucera	Dati Catastali			Estensione			Sommatoria particelle accorpate	Note della Verifica Nucera	Annotazioni di Inventario
		Contrada	Foglio	Particella	Ha	Are	Ca			
1042	282	Due Miglia	65	222	00	01	58			
1043	282	Due Miglia	65	224	00	00	40			
1044	282							02.69.67		
1045	283	Due Miglia	87	26	01	45	95			
1046	283	Due Miglia	87	27	00	01	16			
1047	283							01.47.11		
1048	284	Due Miglia	109	31	00	00	76			
1049	284	Due Miglia	109	30	00	50	38			
1050	284	Due Miglia	109	34	01	28	26			
1051	284	Due Miglia	109	102	00	03	02			
1052	284							01.82.42		
1053	285	Due Miglia	90	2/b	00	00	60			
1054	285	Due Miglia	90	3/c	00	00	20			
1055	285	Due Miglia	90	3/g	00	29	10			
1056	285	Due Miglia	90	2/c	00	00	28			
1057	285	Due Miglia	90	3/d	00	00	70			
1058	285	Due Miglia	90	3/f	00	16	05			
1059	285	Due Miglia	90	12/b	00	12	05			
1060	285	Due Miglia	90	12/c	00	03	30			

638

SERVIZIO URBANISTICO REGIONALE - BARI
REGIONE PUGLIA

REGIONE PUGLIA - ASSESSORATO AGRICOLTURA E FORESTE
Ufficio Usi Civici
Comune di MARTINA FRANCA - prov. di Taranto

Inventario dei Beni di Uso Civico
Stato Occupatori "2" - Verifica Nucera del 31/08/1960

N. Prog	Num. d' ordine della verifica Nucera	Dati Catastali			Estensione			Sommatoria particelle accorpate	Note della Verifica Nucera	Annotazioni di Inventario
		Contrada	Foglio	Particella	Ha	Are	Ca			
1061	285							00.62.28		
1062	286	Due Miglia	109	132	00	73	88			
1063	286	Due Miglia	109	133	00	01	64			
1064	286							00.75.52		
1065	287	Due Miglia	109	51	01	00	04			
1066	287	Due Miglia	109	52	00	02	30			
1067	287	Due Miglia	109	149	00	01	68			
1068	287							01.04.02		
1069	288	Due Miglia	66	71/a	00	64	75			
1070	288	Due Miglia	64	98	01	49	50			
1071	288	Due Miglia	64	99	00	01	63			
1072	288							02.15.88		
1073	289	Due Miglia	109	60	00	60	32			
1074	290	Due Miglia	63	131	00	91	44			
1075	291	Due Miglia	134	152/b	00	33	19			
1076	291	Due Miglia	134	154/b	00	09	03			
1077	291	Due Miglia	134	139/a	00	00	99			
1078	291	Due Miglia	134	140/a	00	05	66			
1079	291							00.48.87		

639

SERVIZIO URBANISTICO REGIONALE - BARI - REGIONE PUGLIA

REGIONE PUGLIA - ASSESSORATO AGRICOLTURA E FORESTE
Ufficio Usi Civici
Comune di MARTINA FRANCA - prov. di Taranto

Inventario dei Beni di Uso Civico
Stato Occupatori "2" - Verifica Nucera del 31/08/1960

N. Prog	Num. d' ordine della verifica Nucera	Dati Catastali			Estensione			Sommatoria particelle accorpate	Note della Verifica Nucera	Annotazioni di Inventario
		Contrada	Foglio	Particella	Ha	Are	Ca			
1080	292	Due Miglia	109	90	00	66	48			
1081	292	Due Miglia	109	95	00	02	50			
1082	292	Due Miglia	109	96	00	02	70			
1083	292	Due Miglia	109	162	00	67	46			
1084	292	Due Miglia	109	163	00	00	90			
1085	292							01.40.04		
1086	293	Due Miglia	67	73	00	19	11			
1087	293	Due Miglia	67	74	00	01	92			
1088	293	Due Miglia	67	77	00	77	60			
1089	293	Due Miglia	67	86	00	15	00			
1090	293	Due Miglia	67	87	00	01	04			
1091	293							01.14.67		
1092	294	Due Miglia	93	36/a	00	03	40			
1093	295	Due Miglia	135	55	00	00	92			
1094	295	Due Miglia	135	56	00	48	66			
1095	295	Due Miglia	135	57	00	41	52			
1096	295	Due Miglia	135	58	00	00	56			
1097	295	Due Miglia	135	59	00	35	89			
1098	295	Due Miglia	135	60	00	22	12			

640

SERVIZIO URBANISTICO REGIONALE - BARI
REGIONE PUGLIA
Studi M. Bari

REGIONE PUGLIA - ASSESSORATO AGRICOLTURA E FORESTE
Ufficio Usi Civici
Comune di MARTINA FRANCA - prov. di Taranto

Inventario dei Beni di Uso Civico
Stato Occupatori "2" - Verifica Nucera del 31/08/1960

N. Prog	Num. d' ordine della verifica Nucera	Dati Catastali			Estensione			Sommatoria particelle accorpate	Note della Verifica Nucera	Annotazioni di Inventario
		Contrada	Foglio	Particella	Ha	Are	Ca			
1099	295	Due Miglia	135	61	00	45	19			
1100	295	Due Miglia	135	67	00	03	86			
1101	295	Due Miglia	135	68	00	01	44			
1102	295	Due Miglia	135	69	00	00	99			
1103	295	Due Miglia	135	70	00	00	48			
1104	295	Due Miglia	135	71	00	11	94			
1105	295	Due Miglia	135	72	00	80	98			
1106	295	Due Miglia	135	119	00	00	66			
1107	295	Due Miglia	135	120	00	78	42			
1108	295	Due Miglia	135	121	00	00	50			
1109	295	Due Miglia	135	122	00	41	02			
1110	295	Due Miglia	135	123	00	06	30			
1111	295	Due Miglia	135	124	01	20	46			
1112	295	Due Miglia	135	98	00	98	11			
1113	295	Due Miglia	134	70	00	01	64			
1114	295	Due Miglia	134	71	00	50	91			
1115	295	Due Miglia	134	75	01	80	30			
1116	295	Due Miglia	134	76	00	01	21			
1117	295							08.93.57		(Sup. Tot. Effettiva: Ha 08.74.08)

641

SERVIZIO URBANISTICO REGIONALE - BARI
REGIONE PUGLIA
Claudia M...

REGIONE PUGLIA - ASSESSORATO AGRICOLTURA E FORESTE
Ufficio Usi Civici
Comune di MARTINA FRANCA - prov. di Taranto

Inventario dei Beni di Uso Civico
Stato Occupatori "2" - Verifica Nucera del 31/08/1960

N. Prog	Num. d' ordine della verifica Nucera	Dati Catastali			Estensione			Sommatoria particelle accorpate	Note della Verifica Nucera	Annotazioni di Inventario
		Contrada	Foglio	Particella	Ha	Are	Ca			
1118	296	Due Miglia	132	30	00	99	07			
1119	296	Due Miglia	132	31	00	01	00			
1120	296							01.00.07		
1121	297	Due Miglia	90	3/a	00	01	36			
1122	297	Due Miglia	90	3/c	00	03	00			
1123	297	Due Miglia	90	12/a	00	27	60			
1124	297							00.31.96		
1125	298	Due Miglia	132	48	00	93	40			
1126	299	Due Miglia	89	133	00	01	51			
1127	299	Due Miglia	89	132/c	00	15	82			
1128	299	Due Miglia	89	132/e	00	07	54			
1129	299							00.24.87		
1130	300	Due Miglia	130	218/c	00	06	70			
1131	301	Due Miglia	130	218/a	00	06	65			
1132	302	Due Miglia	130	218/d	00	16	30			
1133	303	Due Miglia	152	46	00	04	90			
1134	304	Due Miglia	132	139	00	43	76			
1135	305	Due Miglia	107	34	00	78	30			
1136	305	Due Miglia	107	35	00	01	36			

642

SERVIZIO URBANISTICO REGIONALE BARI - REGIONE PUGLIA

REGIONE PUGLIA - ASSESSORATO AGRICOLTURA E FORESTE
Ufficio Usi Civici
Comune di MARTINA FRANCA - prov. di Taranto

Inventario dei Beni di Uso Civico
Stato Occupatori "2" - Verifica Nucera del 31/08/1960

N. Prog	Num. d' ordine della verifica Nucera	Dati Catastali			Estensione			Sommatoria particelle accorpate	Note della Verifica Nucera	Annotazioni di Inventario
		Contrada	Foglio	Particella	Ha	Are	Ca			
1137	305							00.79.66		
1138	306	Due Miglia	126	72	00	01	20			
1139	306	Due Miglia	126	73	00	65	40			
1140	306							00.66.60		
1141	307	Due Miglia	152	1/b	00	42	65			
1142	307	Due Miglia	152	2/b	00	00	22			
1143	307							00.42.87		
1144	308	Due Miglia	64	66	01	05	88			
1145	308	Due Miglia	64	67	00	01	55			
1146	308							01.07.43		
1147	309	Due Miglia	93	76	01	40	09			
1148	309	Due Miglia	93	77	00	02	05			
1149	309	Due Miglia	93	74	00	02	26			
1150	309	Due Miglia	93	75	00	60	94			
1151	309	Due Miglia	96	178	00	58	46			
1152	309							02.63.80		
1153	310	Due Miglia	172	190	02	81	03			
1154	310	Due Miglia	172	80	01	19	88			
1155	310	Due Miglia	172	81	01	16	26			

643

SERVIZIO URBANISTICO REGIONALE - BARI
REGIONE PUGLIA
Studio M.A. Bari

REGIONE PUGLIA - ASSESSORATO AGRICOLTURA E FORESTE
Ufficio Usi Civici
Comune di MARTINA FRANCA - prov. di Taranto

Inventario dei Beni di Uso Civico
Stato Occupatori "2" - Verifica Nucera del 31/08/1960

N. Prog	Num. d' ordine della verifica Nucera	Dati Catastali			Estensione			Sommatoria particelle accorpate	Note della Verifica Nucera	Annotazioni di Inventario
		Contrada	Foglio	Particella	Ha	Are	Ca			
1156	310	Due Miglia	172	82	01	14	70			
1157	310	Due Miglia	172	89	00	00	57			
1158	310	Due Miglia	172	90	01	39	76			
1159	310	Due Miglia	172	91	03	37	73			
1160	310	Due Miglia	172	92	00	59	30			
1161	310	Due Miglia	172	97	00	01	82			
1162	310	Due Miglia	172	98	00	67	98			
1163	310	Due Miglia	172	100	00	07	30			
1164	310	Due Miglia	172	101	00	29	59			
1165	310	Due Miglia	172	102	00	92	15			
1166	310	Due Miglia	172	103	00	38	89			
1167	310	Due Miglia	172	110	02	00	25			
1168	310	Due Miglia	172	114	00	30	08			
1169	310	Due Miglia	172	120	00	76	51			
1170	310	Due Miglia	172	121	00	01	17			
1171	310	Due Miglia	172	122	01	36	59			
1172	310	Due Miglia	172	123	02	23	42			
1173	310	Due Miglia	172	124	01	64	68			
1174	310	Due Miglia	172	148	00	01	18			

644

SERVIZIO URBANISTICO REGIONALE - BARI
REGIONE PUGLIA
Sezione Mi - Bari

REGIONE PUGLIA - ASSESSORATO AGRICOLTURA E FORESTE
Ufficio Usi Civici
Comune di MARTINA FRANCA - prov. di Taranto

Inventario dei Beni di Uso Civico
Stato Occupatori "2" - Verifica Nucera del 31/08/1960

N. Prog	Num. d' ordine della verifica Nucera	Dati Catastali			Estensione			Sommatoria particelle accorpate	Note della Verifica Nucera	Annotazioni di Inventario
		Contrada	Foglio	Particella	Ha	Are	Ca			
1175	310	Due Miglia	172	149	02	76	03			
1176	310	Due Miglia	172	181	02	20	91			
1177	310							27.37.56		
1178	311	Due Miglia	130	30	02	50	55			
1179	311	Due Miglia	130	31	00	73	84			
1180	311	Due Miglia	130	32	00	08	06			
1181	311	Due Miglia	130	33	00	59	41			
1182	311	Due Miglia	130	34/a	00	68	33			
1183	311	Due Miglia	130	57/a	00	66	32			
1184	311	Due Miglia	130	212/a	00	15	01			
1185	311	Due Miglia	130	67	00	25	20			
1186	311	Due Miglia	130	68	00	28	98			
1187	311							05.95.70		
1188	312	Due Miglia	130	98/c	00	00	69			
1189	312	Due Miglia	130	98/a	00	28	75			
1190	312	Due Miglia	130	197/d	00	01	03			
1191	312							00.30.47		
1192	313	Due Miglia	153	8	00	45	90			
1193	313	Due Miglia	153	9	01	55	95			

645

SERVIZIO URBANISTICO REGIONALE - BARI
REGIONE PUGLIA

REGIONE PUGLIA - ASSESSORATO AGRICOLTURA E FORESTE
Ufficio Usi Civici
Comune di MARTINA FRANCA - prov. di Taranto

Inventario dei Beni di Uso Civico
Stato Occupatori "2" - Verifica Nucera del 31/08/1960

N. Prog	Num. d' ordine della verifica Nucera	Dati Catastali			Estensione			Sommatoria particelle accorpate	Note della Verifica Nucera	Annotazioni di Inventario
		Contrada	Foglio	Particella	Ha	Are	Ca			
1194	313	Due Miglia	153	10	00	01	07			
1195	313							02.02.92		
1196	314	Due Miglia	132	143	03	35	20			
1197	314	Due Miglia	132	144	00	05	18			
1198	314	Due Miglia	132	145	00	28	78			
1199	314	Due Miglia	132	146	00	58	38			
1200	314	Due Miglia	132	147	00	03	21			
1201	314	Due Miglia	132	148	00	21	59			
1202	314	Due Miglia	132	149	00	44	31			
1203	314	Due Miglia	132	150	00	20	93			
1204	314	Due Miglia	132	151	00	84	87			
1205	314	Due Miglia	132	193	00	13	89			
1206	314	Due Miglia	132	202	02	76	54			
1207	314	Due Miglia	153	43/1	00	02	46			
1208	314	Due Miglia	153	44	00	01	08			
1209	314	Due Miglia	153	45	00	01	81			
1210	314	Due Miglia	153	46	00	31	23			
1211	314							09.29.46		
1212	315	Due Miglia	109	11	01	00	38			

646

SERVIZIO URBANISTICO REGIONALE BARI - REGIONE PUGLIA
Studio M. - Bari

REGIONE PUGLIA - ASSESSORATO AGRICOLTURA E FORESTE
Ufficio Usi Civici
Comune di MARTINA FRANCA - prov. di Taranto

Inventario dei Beni di Uso Civico
Stato Occupatori "2" - Verifica Nucera del 31/08/1960

N. Prog	Num. d' ordine della verifica Nucera	Dati Catastali			Estensione			Sommatoria particelle accorpate	Note della Verifica Nucera	Annotazioni di Inventario
		Contrada	Foglio	Particella	Ha	Are	Ca			
1213	315	Due Miglia	109	60	00	01	20			
1214	315	Due Miglia	171	11	00	57	68			
1215	315	Due Miglia	171	12	00	02	52			
1216	315	Due Miglia	171	13	01	01	03			
1217	315							02.62.81		
1218	316	Due Miglia	111	42	00	24	50			
1219	316	Due Miglia	111	43	00	03	64			
1220	316	Due Miglia	111	44	00	10	68			
1221	316	Due Miglia	111	45	00	04	86			
1222	316	Due Miglia	111	46	00	08	08			
1223	316	Due Miglia	111	47	00	?	94			Sullo Stato Nucera la sup. della part.lla non è riportata con sufficiente chiarezza
1224	316	Due Miglia	111	48	01	03	50			
1225	316	Due Miglia	111	49	00	73	70			
1226	316							03.00.90		
1227	317	Due Miglia	60	177	00	22	90			
1228	317	Due Miglia	60	12	01	53	37			
1229	317	Due Miglia	60	13	00	01	32			
1230	317	Due Miglia	60	19	01	02	36			

647

SERVIZIO URBANISTICO REGIONALE - BARI
REGIONE PUGLIA
Sede di Bari

REGIONE PUGLIA - ASSESSORATO AGRICOLTURA E FORESTE
Ufficio Usi Civici
Comune di MARTINA FRANCA - prov. di Taranto

Inventario dei Beni di Uso Civico
Stato Occupatori "2" - Verifica Nucera del 31/08/1960

N. Prog	Num. d' ordine della verifica Nucera	Dati Catastali			Estensione			Sommatoria particelle accorpate	Note della Verifica Nucera	Annotazioni di Inventario
		Contrada	Foglio	Particella	Ha	Are	Ca			
1231	317	Due Miglia	60	32	01	57	72			
1232	317	Due Miglia	60	33	01	65	50			
1233	317	Due Miglia	60	34	01	22	04			
1234	317	Due Miglia	60	35	00	11	94			
1235	317	Due Miglia	60	36	00	05	78			
1236	317	Due Miglia	60	37	00	25	25			
1237	317	Due Miglia	60	38	00	02	30			
1238	317	Due Miglia	60	39	01	35	95			
1239	317	Due Miglia	60	175	01	37	20			
1240	317	Due Miglia	60	176	00	02	73			
1241	317							10.46.36		
1242	318	Due Miglia	90	82	00	50	47			
1243	318	Due Miglia	90	279	00	00	80			
1244	318	Due Miglia	90	83	00	36	59			
1245	318							00.87.86		
1246	319	Due Miglia	132	12/b	00	02	20			
1247	319	Due Miglia	130	163	00	27	22			
1248	319	Due Miglia	130	164	00	10	27			
1249	319	Due Miglia	130	301	00	00	30			

648

SERVIZIO URBANISTICO REGIONALE - BARI
REGIONE PUGLIA
Studio M.L. Bari

REGIONE PUGLIA - ASSESSORATO AGRICOLTURA E FORESTE
Ufficio Usi Civici
Comune di MARTINA FRANCA - prov. di Taranto

Inventario dei Beni di Uso Civico
Stato Occupatori "2" - Verifica Nucera del 31/08/1960

N. Prog	Num. d' ordine della verifica Nucera	Dati Catastali			Estensione			Sommatoria particelle accorpate	Note della Verifica Nucera	Annotazioni di Inventario
		Contrada	Foglio	Particella	Ha	Are	Ca			
1250	319							00.39.99		
1251	320	Due Miglia	128	86	00	00	62			
1252	320	Due Miglia	128	87	00	63	30			
1253	320							00.63.92		
1254	321	Due Miglia	68	154	00	43	00			
1255	321	Due Miglia	68	131/c	00	00	05			
1256	321	Due Miglia	68	143/a	00	00	29			
1257	321							00.43.34		
1258	322	Due Miglia	132	182/b	00	63	75			
1259	323	Due Miglia	130	256	00	09	80			
1260	323	Due Miglia	91	241	00	10	95			
1261	323							00.20.75		
1262	324	Due Miglia	110	173	00	00	57			
1263	324	Due Miglia	110	174	00	47	02			
1264	324							00.47.59		
1265	325	Due Miglia	91	23/a	00	09	10			
1266	325	Due Miglia	91	23/b	00	08	28			
1267	325	Due Miglia	91	22/b	00	00	36			
1268	325	Due Miglia	91	23/c	00	05	65			

649

SERVIZIO URBANISTICO REGIONALE - BARI
REGIONE PUGLIA

REGIONE PUGLIA - ASSESSORATO AGRICOLTURA E FORESTE
Ufficio Usi Civici
Comune di MARTINA FRANCA - prov. di Taranto

Inventario dei Beni di Uso Civico
Stato Occupatori "2" - Verifica Nucera del 31/08/1960

N. Prog	Num. d' ordine della verifica Nucera	Dati Catastali			Estensione			Sommatoria particelle accorpate	Note della Verifica Nucera	Annotazioni di Inventario
		Contrada	Foglio	Particella	Ha	Are	Ca			
1269	325	Due Miglia	91	23/g	00	00	04			
1270	325	Due Miglia	91	24/a	00	00	92			
1271	325	Due Miglia	91	23/d	00	22	75			
1272	325	Due Miglia	91	23/e	00	21	40			
1273	325							00.68.50		
1274	326	Due Miglia	66	164/b	00	18	68			
1275	326	Due Miglia	66	165/b	00	04	97			
1276	326	Due Miglia	66	167/b	00	07	85			
1277	326	Due Miglia	66	227/b	00	00	45			
1278	326	Due Miglia	66	126	00	04	66			
1279	326							00.36.61		
1280	327	Due Miglia	152	12	00	92	65			
1281	327	Due Miglia	152	13	00	01	52			
1282	327							00.94.17		
1283	328	Due Miglia	151	73	00	43	44			
1284	329	Due Miglia	110	172	00	30	82			
1285	329	Due Miglia	110	190	00	00	96			
1286	329	Due Miglia	110	191	00	68	04			
1287	329							00.99.82		

650

SERVIZIO URBANISTICO REGIONALE - BARI
REGIONE PUGLIA

REGIONE PUGLIA - ASSESSORATO AGRICOLTURA E FORESTE
Ufficio Usi Civici
Comune di MARTINA FRANCA - prov. di Taranto

Inventario dei Beni di Uso Civico
Stato Occupatori "2" - Verifica Nucera del 31/08/1960

N. Prog	Num. d' ordine della verifica Nucera	Dati Catastali			Estensione			Sommatoria particelle accorpate	Note della Verifica Nucera	Annotazioni di Inventario
		Contrada	Foglio	Particella	Ha	Are	Ca			
1288	330	Due Miglia	110	70	00	01	37			
1289	330	Due Miglia	110	71	01	07	78			
1290	330	Due Miglia	91	42	00	00	52			
1291	330	Due Miglia	91	43	00	00	72			
1292	330	Due Miglia	91	44	00	24	86			
1293	330	Due Miglia	91	236	00	31	70			
1294	330	Due Miglia	91	230	00	02	70			
1295	330	Due Miglia	91	231	00	57	16			
1296	330	Due Miglia	91	111/a	01	31	33			
1297	330							03.58.14		
1298	331	Due Miglia	152	104	00	00	83			
1299	331	Due Miglia	152	159	00	00	83			
1300	331	Due Miglia	152	105	00	51	84			
1301	331	Due Miglia	152	160	00	52	60			
1302	331							01.05.10		
1303	332	Due Miglia	66	164/a	00	19	84			
1304	332	Due Miglia	66	165/a	00	05	36			
1305	332	Due Miglia	66	167/a	00	11	36			
1306	332	Due Miglia	66	227/a	00	00	90			

659

SERVIZIO URBANISTICO REGIONALE - BARI
REGIONE PUGLIA
Ispettorato - Bari

REGIONE PUGLIA - ASSESSORATO AGRICOLTURA E FORESTE
Ufficio Usi Civici
Comune di MARTINA FRANCA - prov. di Taranto

Inventario dei Beni di Uso Civico
Stato Occupatori "2" - Verifica Nucera del 31/08/1960

N. Prog	Num. d' ordine della verifica Nucera	Dati Catastali			Estensione			Sommatoria particelle accorpate	Note della Verifica Nucera	Annotazioni di Inventario
		Contrada	Foglio	Particella	Ha	Are	Ca			
1307	332							00.37.46		
1308	333	Due Miglia	91	45/a	00	03	59			
1309	333	Due Miglia	91	46/a	00	00	88			
1310	333	Due Miglia	91	47/a	00	69	05			
1311	333	Due Miglia	67	159/a	00	45	00			
1312	333	Due Miglia	67	160	00	00	56			
1313	333	Due Miglia	67	163	00	48	97			
1314	333	Due Miglia	67	164	00	11	26			
1315	333	Due Miglia	67	165	00	14	46			
1316	333	Due Miglia	67	15/b	00	87	36			
1317	333							02.81.13		
1318	334	Due Miglia	91	45/b	00	06	40			
1319	334	Due Miglia	91	46/b	00	21	37			
1320	334	Due Miglia	91	47/b	00	39	08			
1321	334	Due Miglia	91	110	00	69	10			
1322	334	Due Miglia	91	111/b	00	00	22			
1323	334	Due Miglia	91	48	01	16	53			
1324	334							02.52.70		
1325	335	Due Miglia	110	83	00	00	60			

652

SERVIZIO URBANISTICO REGIONALE - BARI - REGIONE PUGLIA

REGIONE PUGLIA - ASSESSORATO AGRICOLTURA E FORESTE
Ufficio Usi Civici
Comune di MARTINA FRANCA - prov. di Taranto

Inventario dei Beni di Uso Civico
Stato Occupatori "2" - Verifica Nucera del 31/08/1960

N. Prog	Num. d' ordine della verifica Nucera	Dati Catastali			Estensione			Sommatoria particelle accorpate	Note della Verifica Nucera	Annotazioni di Inventario
		Contrada	Foglio	Particella	Ha	Are	Ca			
1326	335	Due Miglia	110	84	00	60	18			
1327	335							00.60.78		
1328	336	Due Miglia	130	192	00	20	82			
1329	337	Due Miglia	59	81	00	78	76			
1330	338	Due Miglia	93	117	00	75	05			
1331	338	Due Miglia	93	118	00	00	74			
1332	338							00.75.79		
1333	339	Due Miglia	65	116	00	57	33			
1334	340	Due Miglia	126	9	00	01	68			
1335	340	Due Miglia	126	10	00	52	38			
1336	340							00.54.06		
1337	341	Due Miglia	88	24	00	46	52			
1338	341	Due Miglia	88	25	00	00	66			
1339	341							00.47.18		
1340	342	Due Miglia	126	6/d	00	00	27			
1341	342	Due Miglia	126	6/f	00	12	34			
1342	342	Due Miglia	126	136/c	00	31	55			
1343	342							00.44.16		
1344	343	Due Miglia	126	6/e	00	07	10			

653

SERVIZIO URBANISTICO REGIONALE - BARI
REGIONE PUGLIA

REGIONE PUGLIA - ASSESSORATO AGRICOLTURA E FORESTE
Ufficio Usi Civici
Comune di MARTINA FRANCA - prov. di Taranto

Inventario dei Beni di Uso Civico
Stato Occupatori "2" - Verifica Nucera del 31/08/1950

N. Prog	Num. d' ordine della verifica Nucera	Dati Catastali			Estensione			Sommatoria particelle accorpate	Note della Verifica Nucera	Annotazioni di Inventario
		Contrada	Foglio	Particella	Ha	Are	Ca			
1345	343	Due Miglia	126	136/d	00	42	78			
1346	343							00.49.88		
1347	344	Due Miglia	130	270	00	03	40			
1348	345	Due Miglia	130	133	00	01	74			
1349	345	Due Miglia	130	136	00	21	50			
1350	345	Due Miglia	130	137	00	28	76			
1351	345	Due Miglia	130	144	00	84	49			
1352	345	Due Miglia	130	127	00	53	48			
1353	345	Due Miglia	130	128	00	23	64			
1354	345	Due Miglia	130	129	00	40	30			
1355	345	Due Miglia	130	131	00	01	58			
1356	345							02.55.49		
1357	346	Due Miglia	134	147	00	42	03			
1358	346	Due Miglia	134	170	00	00	57			
1359	346							00.42.60		
1360	347	Due Miglia	126	1	00	00	98			
1361	347	Due Miglia	126	2	00	39	20			
1362	347	Due Miglia	126	135	00	46	71			
1363	347							00.86.89		

654

SERVIZIO URBANISTICO REGIONALE BARI - REGIONE PUGLIA Studio M.

REGIONE PUGLIA - ASSESSORATO AGRICOLTURA E FORESTE
Ufficio Usi Civici
Comune di MARTINA FRANCA - prov. di Taranto

Inventario dei Beni di Uso Civico
Stato Occupatori "2" - Verifica Nucera del 31/08/1960

N. Prog	Num. d' ordine della verifica Nucera	Dati Catastali			Estensione			Sommatoria particelle accorpate	Note della Verifica Nucera	Annotazioni di Inventario
		Contrada	Foglio	Particella	Ha	Are	Ca			
1364	348	Due Miglia	126	6/a	00	50	59			
1365	348	Due Miglia	126	136/a	00	02	31			
1366	348	Due Miglia	107	118	00	76	05			
1367	348							01.28.95		
1368	349	Due Miglia	88	16	00	67	73			
1369	349	Due Miglia	88	17	00	00	80			
1370	349							00.68.53		
1371	350	Due Miglia	89	105	00	00	82			
1372	350	Due Miglia	89	106	00	18	40			
1373	350							00.19.22		
1374	351	Due Miglia	128	83	00	01	59			
1375	351	Due Miglia	128	113	00	42	80			
1376	351							00.44.39		
1377	352	Due Miglia	126	6/b	00	21	43			
1378	352	Due Miglia	126	6/c	00	05	11			
1379	352	Due Miglia	126	136/b	00	12	46			
1380	352	Due Miglia	133	54	00	00	68			
1381	352	Due Miglia	133	32	00	01	43			
1382	352	Due Miglia	133	49	00	16	63			

655

SERVIZIO URBANISTICO REGIONALE - BARI - REGIONE PUGLIA Studio M. Bari

REGIONE PUGLIA - ASSESSORATO AGRICOLTURA E FORESTE
Ufficio Usi Civici
Comune di MARTINA FRANCA - prov. di Taranto

Inventario dei Beni di Uso Civico
Stato Occupatori "2" - Verifica Nucera del 31/08/1960

N. Prog	Num. d' ordine della verifica Nucera	Dati Catastali			Estensione			Sommatoria particelle accorpate	Note della Verifica Nucera	Annotazioni di Inventario
		Contrada	Foglio	Particella	Ha	Are	Ca			
1383	352	Due Miglia	133	50	01	40	27			
1384	352	Due Miglia	133	51	00	14	61			
1385	352	Due Miglia	133	75	01	64	66			
1386	352	Due Miglia	133	33	01	09	73			
1387	352	Due Miglia	133	118	00	54	80			
1388	352	Due Miglia	133	119	06	75	09			
1389	352	Due Miglia	133	120	00	18	30			
1390	352	Due Miglia	110	162	00	30	60			
1391	352	Due Miglia	110	163	00	60	71			
1392	352	Due Miglia	110	188	00	62	64			
1393	352	Due Miglia	110	189	00	51	46			
1394	352							14.40.61		
1395	353	Due Miglia	130	140	00	13	11			
1396	353	Due Miglia	130	278	00	05	80			
1397	353							00.18.91		
1398	354	Due Miglia	91	1	00	03	68			
1399	355	Due Miglia	109	117	00	63	23			
1400	355	Due Miglia	109	118	00	01	46			
1401	355							00.64.69		

656

SERVIZIO URBANISTICO REGIONALE - BARI
REGIONE PUGLIA
Studio M. [illegible]

REGIONE PUGLIA - ASSESSORATO AGRICOLTURA E FORESTE
Ufficio Usi Civici
Comune di MARTINA FRANCA - prov. di Taranto

Inventario dei Beni di Uso Civico
Stato Occupatori "2" - Verifica Nucera del 31/08/1960

N. Prog	Num. d' ordine della verifica Nucera	Dati Catastali			Estensione			Sommatoria particelle accorpate	Note della Verifica Nucera	Annotazioni di Inventario
		Contrada	Foglio	Particella	Ha	Are	Ca			
1402	356	Due Miglia	129	130	00	24	35			
1403	357	Due Miglia	93	98	00	51	60			
1404	357	Due Miglia	93	99	00	00	96			
1405	357	Due Miglia	93	100	00	51	12			
1406	357							01.03.68		
1407	358	Due Miglia	111	131	00	84	78			
1408	358	Due Miglia	111	132	00	01	45			
1409	358							00.86.23		
1410	359	Due Miglia	153	18	01	20	62			
1411	360	Due Miglia	133	41/b	00	00	12			
1412	360	Due Miglia	133	42/b	00	14	94			
1413	360							00.15.06		
1414	361	Due Miglia	90	296	00	15	01			
1415	361	Due Miglia	90	63	00	18	15			
1416	361	Due Miglia	90	295	00	19	24			
1417	361	Due Miglia	90	297	00	23	84			
1418	361							00.76.24		
1419	362	Due Miglia	133	27	00	25	62			
1420	363	Due Miglia	127	43	00	73	00			

657

SERVIZIO URBANISTICO REGIONALE BARI - REGIONE PUGLIA

REGIONE PUGLIA - ASSESSORATO AGRICOLTURA E FORESTE
Ufficio Usi Civici
Comune di MARTINA FRANCA - prov. di Taranto

Inventario dei Beni di Uso Civico
Stato Occupatori "2" - Verifica Nucera del 31/08/1960

N. Prog	Num. d' ordine della verifica Nucera	Dati Catastali			Estensione			Sommatoria particelle accorpate	Note della Verifica Nucera	Annotazioni di Inventario
		Contrada	Foglio	Particella	Ha	Are	Ca			
1421	364	Due Miglia	133	23	00	26	22			
1422	365	Due Miglia	132	102/a	00	35	99			
1423	366	Due Miglia	89	59	00	00	80			
1424	366	Due Miglia	89	60	00	59	42			
1425	366							00.60.22		
1426	367	Due Miglia	160	93	00	00	40			
1427	367	Due Miglia	160	110	00	44	17			
1428	367							00.44.57		
1429	368	Due Miglia	92	69/a	00	26	90			
1430	368	Due Miglia	92	70/a	00	28	71			
1431	368							00.55.61		
1432	369	Due Miglia	92	68	00	01	67			
1433	369	Due Miglia	92	69/b	00	23	81			
1434	369	Due Miglia	92	70/b	00	30	14			
1435	369							00.55.62		
1436	370	Due Miglia	107	36	00	61	17			
1437	371	Due Miglia	69	71	00	02	20			
1438	371	Due Miglia	69	72	01	75	80			
1439	371	Due Miglia	130	88	00	00	31			

SERVIZIO URBANISTICO REGIONALE REGIONE PUGLIA Studio GARI Bari

658

REGIONE PUGLIA - ASSESSORATO AGRICOLTURA E FORESTE
Ufficio Usi Civici
Comune di MARTINA FRANCA - prov. di Taranto

Inventario dei Beni di Uso Civico
Stato Occupatori "2" - Verifica Nucera del 31/08/1960

N. Prog	Num. d' ordine della verifica Nucera	Dati Catastali			Estensione			Sommatoria particelle accorpate	Note della Verifica Nucera	Annotazioni di Inventario
		Contrada	Foglio	Particella	Ha	Are	Ca			
1440	371	Due Miglia	130	89	00	00	16			
1441	371	Due Miglia	110	1/b	00	27	90			
1442	371	Due Miglia	110	1/a	00	28	70			
1443	371							02.35.07		
1444	372	Due Miglia	152	18	00	02	78			
1445	372	Due Miglia	152	19	00	98	58			
1446	372							01.01.36		
1447	373	Due Miglia	173	51	00	00	76			
1448	373	Due Miglia	173	52	00	70	57			
1449	373							00.71.33		
1450	374	Due Miglia	126	96	00	94	55			
1451	374	Due Miglia	126	97	00	01	48			
1452	374							00.96.03		
1453	375	Due Miglia	92	2/b	00	28	93			
1454	375	Due Miglia	92	3/b	00	01	05			
1455	375	Due Miglia	92	228	00	04	51			
1456	375							00.34.49		
1457	376	Due Miglia	92	2/a	00	09	48			
1458	376	Due Miglia	92	3/a	00	00	57			

SERVIZIO URBANISTICO REGIONALE - BARI
REGIONE PUGLIA
Studio M. - Bari

659

REGIONE PUGLIA - ASSESSORATO AGRICOLTURA E FORESTE
Ufficio Usi Civici
Comune di MARTINA FRANCA - prov. di Taranto

Inventario dei Beni di Uso Civico
Stato Occupatori "2" - Verifica Nucera del 31/08/1960

N. Prog	Num. d' ordine della verifica Nucera	Dati Catastali			Estensione			Sommatoria particelle accorpate	Note della Verifica Nucera	Annotazioni di Inventario
		Contrada	Foglio	Particella	Ha	Are	Ca			
1459	376							00.10.05		
1460	377	Due Miglia	69	122/a	00	42	06			
1461	377	Due Miglia	69	123/a	00	00	74			
1462	377							00.42.80		
1463	378	Due Miglia	88	127	00	00	88			
1464	378	Due Miglia	88	128	00	72	16			
1465	378							00.73.04		
1466	379	Due Miglia	110	255/b	00	20	94			
1467	380	Due Miglia	172	61	00	01	68			
1468	380	Due Miglia	172	62/a	00	50	76			
1469	380							00.52.44		
1470	381	Due Miglia	92	61/a	00	45	10			
1471	382	Due Miglia	153	82	01	08	00			
1472	382	Due Miglia	153	83	00	00	96			
1473	382							01.08.96		
1474	383	Due Miglia	172	49	01	23	84			
1475	383	Due Miglia	172	50	00	02	53			
1476	383							01.26.37		
1477	384	Due Miglia	110	255/a	00	14	17			

SERVIZIO URBANISTICO REGIONALE - BARI
REGIONE PUGLIA

Studio M. - Bari

660

REGIONE PUGLIA - ASSESSORATO AGRICOLTURA E FORESTE
Ufficio Usi Civici
Comune di MARTINA FRANCA - prov. di Taranto

Inventario dei Beni di Uso Civico
Stato Occupatori "2" - Verifica Nucera del 31/08/1960

N. Prog	Num. d' ordine della verifica Nucera	Dati Catastali			Estensione			Sommatoria particelle accorpate	Note della Verifica Nucera	Annotazioni di Inventario
		Contrada	Foglio	Particella	Ha	Are	Ca			
1478	384	Due Miglia	110	114/a	00	24	34			
1479	384							00.38.51		
1480	385	Due Miglia	153	128	00	72	07			
1481	385	Due Miglia	153	129	00	00	70			
1482	385							00.72.77		
1483	386	Due Miglia	110	114/b	00	19	26			
1484	387	Due Miglia	172	62/b	00	54	10			
1485	388	Due Miglia	150	23	00	02	16			
1486	388	Due Miglia	150	24	01	03	68			
1487	388							01.05.84		
1488	389	Due Miglia	153	93	00	00	63			
1489	389	Due Miglia	153	94	00	68	89			
1490	389							00.69.52		
1491	390	Due Miglia	132	132/a	00	35	18			
1492	391	Due Miglia	153	37	00	73	91			
1493	391	Due Miglia	153	38	00	01	20			
1494	391	Due Miglia	153	56	01	04	68			
1495	391							01.79.79		
1496	392	Due Miglia	154	38	00	00	55			

SERVIZIO URBANISTICO REGIONALE - BARI
REGIONE PUGLIA
Studio M. - Bari

661

REGIONE PUGLIA - ASSESSORATO AGRICOLTURA E FORESTE
Ufficio Usi Civici
Comune di MARTINA FRANCA - prov. di Taranto

Inventario dei Beni di Uso Civico
Stato Occupatori "2" - Verifica Nucera del 31/08/1960

N. Prog	Num. d' ordine della verifica Nucera	Dati Catastali			Estensione			Sommatoria particelle accorpate	Note della Verifica Nucera	Annotazioni di Inventario
		Contrada	Foglio	Particella	Ha	Are	Ca			
1497	392	Due Miglia	154	39	01	00	75			
1498	392	Due Miglia	154	45	00	00	68			
1499	392	Due Miglia	154	46	00	56	16			
1500	392	Due Miglia	154	48	00	00	81			
1501	392	Due Miglia	154	50	00	01	08			
1502	392	Due Miglia	154	51	00	87	40			
1503	392	Due Miglia	154	52	00	18	38			
1504	392	Due Miglia	154	53	00	02	36			
1505	392	Due Miglia	154	54	00	48	90			
1506	392	Due Miglia	154	55	00	31	32			
1507	392	Due Miglia	154	56	01	85	30			
1508	392	Due Miglia	154	57	01	52	00			
1509	392	Due Miglia	154	58	01	30	10			
1510	392	Due Miglia	154	59	00	66	55			
1511	392	Due Miglia	154	61	01	72	40			
1512	392	Due Miglia	154	136	01	74	85			
1513	392							12.29.59		
1514	393	Due Miglia	154	9	00	02	33			
1515	393	Due Miglia	154	10	00	73	62			

SERVIZIO URBANISTICO REGIONALE - BARI
REGIONE PUGLIA

Studio M. - Bari

662

REGIONE PUGLIA - ASSESSORATO AGRICOLTURA E FORESTE
Ufficio Usi Civici
Comune di MARTINA FRANCA - prov. di Taranto

Inventario dei Beni di Uso Civico
Stato Occupatori "2" - Verifica Nucera del 31/08/1960

N. Prog	Num. d' ordine della verifica Nucera	Dati Catastali			Estensione			Sommatoria particelle accorpate	Note della Verifica Nucera	Annotazioni di Inventario
		Contrada	Foglio	Particella	Ha	Are	Ca			
1516	393							00.75.95		
1517	394	Due Miglia	132	77	00	01	36			
1518	394	Due Miglia	132	76	00	76	30			
1519	394							00.77.66		
1520	395	Due Miglia	131	47	00	47	97			
1521	395	Due Miglia	131	48	00	00	54			
1522	395							00.48.51		
1523	396	Due Miglia	92	117	00	45	92			
1524	396	Due Miglia	92	118	00	01	24			
1525	396							00.47.16		
1526	397	Due Miglia	89	214	00	01	78			
1527	397	Due Miglia	89	215	00	62	22			
1528	397	Due Miglia	89	278	00	39	40			
1529	397	Due Miglia	89	279	00	26	40			
1530	397	Due Miglia	89	219	00	00	46			
1531	397	Due Miglia	89	220	01	16	33			
1532	397	Due Miglia	89	222	00	20	47			
1533	397							02.67.08		
1534	398	Due Miglia	130	226	00	11	59			

SEZIONE URBANISTICO REGIONALE - BARI
REGIONE PUGLIA
Str. Lia M. - Bari

663

REGIONE PUGLIA - ASSESSORATO AGRICOLTURA E FORESTE
Ufficio Usi Civici
Comune di MARTINA FRANCA - prov. di Taranto

Inventario dei Beni di Uso Civico
Stato Occupatori "2" - Verifica Nucera del 31/08/1960

N. Prog	Num. d' ordine della verifica Nucera	Dati Catastali			Estensione			Sommatoria particelle accorpate	Note della Verifica Nucera	Annotazioni di Inventario
		Contrada	Foglio	Particella	Ha	Are	Ca			
1535	399	Due Miglia	130	228/d	00	03	23			
1536	399	Due Miglia	130	228/a	00	12	50			
1537	399	Due Miglia	130	228/c	00	12	50			
1538	399	Due Miglia	110	3	00	04	20			
1539	399							00.32.43		
1540	400	Due Miglia	130	253	00	14	26			
1541	401	Due Miglia	132	140/c	00	17	00			
1542	402	Due Miglia	130	281	00	29	58			
1543	403	Due Miglia	132	140/e	00	17	52			
1544	404	Due Miglia	67	24	00	65	43			
1545	404	Due Miglia	67	25	00	01	08			
1546	404							00.66.51		
1547	405	Due Miglia	89	163	00	37	58			
1548	405	Due Miglia	89	164	00	07	37			
1549	405							00.44.95		
1550	406	Due Miglia	90	143/a	00	06	80			
1551	406	Due Miglia	90	143/d	00	00	60			
1552	406	Due Miglia	90	149/a	00	03	47			
1553	406	Due Miglia	90	150/a	00	00	08			

REGIONE PUGLIA - SEZIONE URBANISTICO REGIONALE - BARI

Studio M. - Bari

664

REGIONE PUGLIA - ASSESSORATO AGRICOLTURA E FORESTE
Ufficio Usi Civici
Comune di MARTINA FRANCA - prov. di Taranto

Inventario dei Beni di Uso Civico
Stato Occupatori "2" - Verifica Nucera del 31/08/1960

N. Prog	Num. d' ordine della verifica Nucera	Dati Catastali			Estensione			Sommatoria particelle accorpate	Note della Verifica Nucera	Annotazioni di Inventario
		Contrada	Foglio	Particella	Ha	Are	Ca			
1554	406	Due Miglia	90	150/b	00	00	40			
1555	406							00.11.35		
1556	407	Due Miglia	132	102/b	00	30	87			
1557	407	Due Miglia	132	164	00	55	70			
1558	407							00.86.57		
1559	408	Due Miglia	128	6	00	00	80			
1560	408	Due Miglia	128	118	00	21	90			
1561	408							00.22.70		
1562	409	Due Miglia	132	140/d	00	00	54			
1563	409	Due Miglia	132	140/b	00	17	77			
1564	409							00.18.31		
1565	410	Due Miglia	132	140/a	00	17	15			
1566	411	Due Miglia	129	17	00	44	03			
1567	411	Due Miglia	129	19	00	00	43			
1568	411	Due Miglia	129	20	00	73	06			
1569	411							01.17.52		
1570	412	Due Miglia	154	42	00	97	90			
1571	412	Due Miglia	134	148	00	62	85			
1572	412							01.60.75		

SERVIZIO URBANISTICO REGIONALE - BARI
REGIONE PUGLIA
Studio M. Sabri

665

REGIONE PUGLIA - ASSESSORATO AGRICOLTURA E FORESTE
Ufficio Usi Civici
Comune di MARTINA FRANCA - prov. di Taranto

Inventario dei Beni di Uso Civico
Stato Occupatori "2" - Verifica Nucera del 31/08/1960

N. Prog	Num. d' ordine della verifica Nucera	Dati Catastali			Estensione			Sommatoria particelle accorpate	Note della Verifica Nucera	Annotazioni di Inventario
		Contrada	Foglio	Particella	Ha	Are	Ca			
1573	413	Due Miglia	129	10	00	00	74			
1574	413	Due Miglia	129	11	00	51	41			
1575	413							00.52.15		
1576	414	Due Miglia	133	47	00	01	78			
1577	414	Due Miglia	133	82	00	49	54			
1578	414							00.51.32		
1579	415	Due Miglia	89	276	00	34	35			
1580	416	Due Miglia	63	27	00	01	10			
1581	416	Due Miglia	63	28	00	78	64			
1582	416							00.79.74		
1583	417	Due Miglia	126	104	00	00	58			
1584	417	Due Miglia	126	105	00	54	11			
1585	417							00.54.69		
1586	418	Due Miglia	110	167	00	04	36			
1587	419	Due Miglia	107	130	00	63	90			
1588	419	Due Miglia	107	133	00	00	78			
1589	419							00.64.68		
1590	420	Due Miglia	132	194	00	68	24			
1591	421	Due Miglia	136	1	02	73	13		Prebenda Parrocchiale di Martina Franca	

6666

SERVIZIO URBANISTICO REGIONALE - BARI
REGIONE PUGLIA
Studio N. - Bari

REGIONE PUGLIA - ASSESSORATO AGRICOLTURA E FORESTE
Ufficio Usi Civici
Comune di MARTINA FRANCA - prov. di Taranto

Inventario dei Beni di Uso Civico
Stato Occupatori "2" - Verifica Nucera del 31/08/1960

N. Prog	Num. d' ordine della verifica Nucera	Dati Catastali			Estensione			Sommatoria particelle accorpate	Note della Verifica Nucera	Annotazioni di Inventario
		Contrada	Foglio	Particella	Ha	Are	Ca			
1592	421	Due Miglia	136	2	02	42	20		Prebenda Parrocchiale di Martina Franca	
1593	421	Due Miglia	112	37	03	90	29		Prebenda Parrocchiale di Martina Franca	
1594	421	Due Miglia	112	38	02	07	90		Prebenda Parrocchiale di Martina Franca	
1595	421	Due Miglia	61	58	07	55	49		Prebenda Parrocchiale di Martina Franca	
1596	421	Due Miglia	61	59	00	67	24		Prebenda Parrocchiale di Martina Franca	
1597	421	Due Miglia	61	60	00	01	49		Prebenda Parrocchiale di Martina Franca	
1598	421	Due Miglia	61	61	00	11	11		Prebenda Parrocchiale di Martina Franca	
1599	421	Due Miglia	61	62	00	05	26		Prebenda Parrocchiale di Martina Franca	
1600	421	Due Miglia	61	63	00	01	22		Prebenda Parrocchiale di Martina Franca	
1601	421	Due Miglia	61	90	04	51	67		Prebenda Parrocchiale di Martina Franca	
1602	421	Due Miglia	111	65	02	79	10		Prebenda Parrocchiale di Martina Franca	
1603	421	Due Miglia	111	66	07	28	82		Prebenda Parrocchiale di Martina Franca	
1604	421	Due Miglia	111	67	00	02	48		Prebenda Parrocchiale di Martina Franca	
1605	421	Due Miglia	111	68	00	12	23		Prebenda Parrocchiale di Martina Franca	
1606	421	Due Miglia	111	69	00	27	05		Prebenda Parrocchiale di Martina Franca	
1607	421	Due Miglia	111	70	03	39	60		Prebenda Parrocchiale di Martina Franca	
1608	421	Due Miglia	111	71	03	70	76		Prebenda Parrocchiale di Martina Franca	
1609	421	Due Miglia	111	72	01	72	80		Prebenda Parrocchiale di Martina Franca	
1610	421	Due Miglia	111	73	08	57	88		Prebenda Parrocchiale di Martina Franca	

667

SERVIZIO URBANISTICO REGIONALE BARI - REGIONE PUGLIA Studio M. Bari

REGIONE PUGLIA - ASSESSORATO AGRICOLTURA E FORESTE
Ufficio Usi Civici
Comune di MARTINA FRANCA - prov. di Taranto

Inventario dei Beni di Uso Civico
Stato Occupatori "2" - Verifica Nucera del 31/08/1980

N. Prog	Num. d' ordine della verifica Nucera	Dati Catastali			Estensione			Sommatoria particelle accompate	Note della Verifica Nucera	Annotazioni di Inventario
		Contrada	Foglio	Particella	Ha	Are	Ca			
1611	421	Due Miglia	111	74	00	49	37		Prebenda Parrocchiale di Martina Franca	
1612	421	Due Miglia	111	75	00	26	55		Prebenda Parrocchiale di Martina Franca	
1613	421	Due Miglia	111	76	04	61	70		Prebenda Parrocchiale di Martina Franca	
1614	421	Due Miglia	111	92	00	20	30		Prebenda Parrocchiale di Martina Franca	
1615	421	Due Miglia	111	128	01	08	74		Prebenda Parrocchiale di Martina Franca	
1616	421	Due Miglia	111	197/a	02	21	50		Prebenda Parrocchiale di Martina Franca	
1617	421	Due Miglia	90	14	00	02	40		Prebenda Parrocchiale di Martina Franca	
1618	421	Due Miglia	90	16	00	03	66		Prebenda Parrocchiale di Martina Franca	
1619	421	Due Miglia	90	17	00	20	32		Prebenda Parrocchiale di Martina Franca	
1620	421	Due Miglia	90	236	00	12	96		Prebenda Parrocchiale di Martina Franca	
1621	421	Due Miglia	90	237	00	04	70		Prebenda Parrocchiale di Martina Franca	
1622	421	Due Miglia	90	261	00	07	40		Prebenda Parrocchiale di Martina Franca	
1623	421	Due Miglia	90	18	01	89	20		Prebenda Parrocchiale di Martina Franca	
1624	421							63.26.52		
1625	422	Due Miglia	152	20	00	68	51			
1626	422	Due Miglia	152	145	00	06	43			
1627	422							00.74.94		
1628	423	Due Miglia	126	8	00	55	49		Provincia di Taranto (Amministrazione)	
1629	423	Due Miglia	128	92	00	01	96		Provincia di Taranto (Amministrazione)	

668

SERVIZIO URBANISTICO REGIONALE BARI - REGIONE PUGLIA Studio Tecnico - Bari

REGIONE PUGLIA - ASSESSORATO AGRICOLTURA E FORESTE
Ufficio Usi Civici
Comune di MARTINA FRANCA - prov. di Taranto

Inventario dei Beni di Uso Civico
Stato Occupatori "2" - Verifica Nucera del 31/08/1960

N. Prog	Num. d' ordine della verifica Nucera	Dati Catastali			Estensione			Sommatoria particelle accorpate	Note della Verifica Nucera	Annotazioni di Inventario
		Contrada	Foglio	Particella	Ha	Are	Ca			
1630	423	Due Miglia	128	93	00	08	41		Provincia di Taranto (Amministrazione)	
1631	423	Due Miglia	128	94	00	07	08		Provincia di Taranto (Amministrazione)	
1632	423							00.72.94		
1633	424	Due Miglia	127	97	00	02	98			
1634	424	Due Miglia	127	98	01	51	38			
1635	424							01.54.36		
1636	425	Due Miglia	88	104	00	75	52			
1637	425	Due Miglia	88	105	00	02	30			
1638	425	Due Miglia	88	106	00	58	70			
1639	425	Due Miglia	88	107	00	00	56			
1640	425	Due Miglia	88	108	00	56	40			
1641	425	Due Miglia	88	109	00	44	23			
1642	425	Due Miglia	88	110	00	00	73			
1643	425	Due Miglia	88	113	00	00	29			
1644	425	Due Miglia	88	115	00	00	75			
1645	425	Due Miglia	88	116	00	00	86			
1646	425	Due Miglia	88	111	01	12	37			
1647	425	Due Miglia	88	180	00	26	00			
1648	425	Due Miglia	88	181	00	23	60			

669

SERVIZIO URBANISTICO REGIONALE - BARI
REGIONE PUGLIA

REGIONE PUGLIA - ASSESSORATO AGRICOLTURA E FORESTE
Ufficio Usi Civici
Comune di MARTINA FRANCA - prov. di Taranto

Inventario dei Beni di Uso Civico
Stato Occupatori "2" - Verifica Nucera del 31/08/1960

N. Prog	Num. d' ordine della verifica Nucera	Dati Catastali			Estensione			Sommatoria particelle accorpate	Note della Verifica Nucera	Annotazioni di Inventario
		Contrada	Foglio	Particella	Ha	Are	Ca			
1649	425	Due Miglia	88	112	00	31	11			
1650	425	Due Miglia	88	114	01	06	90			
1651	425	Due Miglia	88	182	01	20	10			
1652	425	Due Miglia	88	183	00	52	20			
1653	425	Due Miglia	88	184	01	39	64			
1654	425	Due Miglia	109	5	00	59	28			
1655	425	Due Miglia	108	34	01	09	66			
1656	425	Due Miglia	108	41	00	59	45			
1657	425	Due Miglia	87	76	01	10	12			
1658	425	Due Miglia	87	88	02	61	77			
1659	425	Due Miglia	87	89	00	00	79			
1660	425	Due Miglia	87	77	00	62	22			
1661	425	Due Miglia	87	78	00	00	66			
1662	425	Due Miglia	87	86	00	37	43			
1663	425	Due Miglia	87	87	00	00	48			
1664	425	Due Miglia	87	85	00	45	31			
1665	425	Due Miglia	87	84	00	00	85			
1666	425	Due Miglia	153	6	00	53	93			
1667	425							16.56.21		

SERVIZIO URBANISTICO REGIONALE - BARI
REGIONE PUGLIA
Lucio M. - Bari

670

REGIONE PUGLIA - ASSESSORATO AGRICOLTURA E FORESTE
Ufficio Usi Civici
Comune di MARTINA FRANCA - prov. di Taranto

Inventario dei Beni di Uso Civico
Stato Occupatori "2" - Verifica Nucera del 31/08/1960

N. Prog	Num. d' ordine della verifica Nucera	Dati Catastali			Estensione			Sommatoria particelle accorpate	Note della Verifica Nucera	Annotazioni di Inventario
		Contrada	Foglio	Particella	Ha	Are	Ca			
1668	426	Due Miglia	145	146	00	22	42			
1669	426	Due Miglia	145	147	00	01	00			
1670	426	Due Miglia	145	148	00	00	77			
1671	426	Due Miglia	145	149	00	00	40			
1672	426	Due Miglia	145	145	00	67	55			
1673	426							00.92.14		
1674	427	Due Miglia	134	85	00	38	50			
1675	428	Due Miglia	129	55	00	40	34			
1676	428	Due Miglia	109	154	00	37	91			
1677	428	Due Miglia	109	157	00	00	43			
1678	428							00.78.68		
1679	429	Due Miglia	130	272	00	18	00			
1680	430	Due Miglia	153	111	00	04	10			
1681	430	Due Miglia	153	112	00	63	74			
1682	430							00.67.84		
1683	431	Due Miglia	109	115	00	77	66			
1684	431	Due Miglia	109	116	00	01	70			
1685	431							00.79.36		
1686	432	Due Miglia	134	164	00	45	98			

SERVIZIO URBANISTICO REGIONALE BARI - REGIONE PUGLIA

671

REGIONE PUGLIA - ASSESSORATO AGRICOLTURA E FORESTE
Ufficio Usi Civici
Comune di MARTINA FRANCA - prov. di Taranto

Inventario dei Beni di Uso Civico
Stato Occupatori "2" - Verifica Nucera del 31/08/1960

N. Prog	Num. d' ordine della verifica Nucera	Dati Catastali			Estensione			Sommatoria particelle accorpate	Note della Verifica Nucera	Annotazioni di Inventario
		Contrada	Foglio	Particella	Ha	Are	Ca			
1687	432	Due Miglia	134	106	00	01	20			
1688	432							00.47.18		
1689	433	Due Miglia	66	181	00	61	10			
1690	433	Due Miglia	66	229	00	07	38			
1691	433							00.68.48		
1692	434	Due Miglia	130	273	00	20	20			
1693	435	Due Miglia	65	28	00	16	79			
1694	435	Due Miglia	65	33	00	94	02			
1695	435	Due Miglia	60	117	00	00	76			
1696	435	Due Miglia	60	116	00	95	95			
1697	435	Due Miglia	64	44	00	99	10			
1698	435	Due Miglia	64	45	00	00	73			
1699	435							03.07.35		
1700	436	Due Miglia	59	79	00	65	66			
1701	436	Due Miglia	59	80	00	00	60			
1702	436							00.66.26		
1703	437	Due Miglia	173	76	00	00	92			
1704	437	Due Miglia	173	75/a	00	00	18			
1705	437	Due Miglia	173	75/c	00	02	47			

672

SERVIZIO URBANISTICO REGIONALE - BARI
REGIONE PUGLIA

REGIONE PUGLIA - ASSESSORATO AGRICOLTURA E FORESTE
Ufficio Usi Civici
Comune di MARTINA FRANCA - prov. di Taranto

Inventario dei Beni di Uso Civico
Stato Occupatori "2" - Verifica Nucera del 31/08/1960

N. Prog	Num. d' ordine della verifica Nucera	Dati Catastali			Estensione			Sommatoria particelle accorpate	Note della Verifica Nucera	Annotazioni di Inventario
		Contrada	Foglio	Particella	Ha	Are	Ca			
1706	437	Due Miglia	173	75/d	00	59	69			
1707	437							00.63.26		
1708	438	Due Miglia	111	38	00	01	06			
1709	438	Due Miglia	111	39	01	13	31			
1710	438	Due Miglia	64	115	02	58	86			
1711	438							03.73.23		
1712	439	Due Miglia	171	67/b	00	00	54			
1713	439	Due Miglia	171	68/a	00	42	00			
1714	439							00.42.54		
1715	440	Due Miglia	134	91	00	46	85			
1716	440	Due Miglia	134	92	01	01	17			
1717	440							00.48.02		
1718	441	Due Miglia	111	10	00	02	84			
1719	441	Due Miglia	111	11	01	00	78			
1720	441							01.03.62		
1721	442	Due Miglia	111	103	00	01	06			
1722	442	Due Miglia	111	129	00	00	73			
1723	442	Due Miglia	111	130	00	71	97			
1724	442							00.73.76		

673

SERVIZIO URBANISTICO REGIONALE - BARI
REGIONE PUGLIA

REGIONE PUGLIA - ASSESSORATO AGRICOLTURA E FORESTE
Ufficio Usi Civici
Comune di MARTINA FRANCA - prov. di Taranto

Inventario dei Beni di Uso Civico
Stato Occupatori "2" - Verifica Nucera del 31/08/1960

N. Prog	Num. d' ordine della verifica Nucera	Dati Catastali			Estensione			Sommatoria particelle accorpate	Note della Verifica Nucera	Annotazioni di Inventario
		Contrada	Foglio	Particella	Ha	Are	Ca			
1725	443	Due Miglia	67	35	01	25	40			
1726	444	Due Miglia	111	101	00	00	66			
1727	444	Due Miglia	111	102	00	81	17			
1728	444	Due Miglia	133	78	00	39	38			
1729	444	Due Miglia	133	79	00	18	34			
1730	444	Due Miglia	133	117	00	00	54			
1731	444							01.40.09		
1732	445	Due Miglia	131	151	00	40	21			
1733	445	Due Miglia	131	152	00	02	46			
1734	445							00.42.67		
1735	446	Due Miglia	110	204	00	01	25			
1736	446	Due Miglia	110	205	00	56	77			
1737	446	Due Miglia	110	210	00	01	93			
1738	446	Due Miglia	110	211	01	18	83			
1739	446							01.78.78		
1740	447	Due Miglia	64	108	00	01	27			
1741	447	Due Miglia	64	109	00	74	50			
1742	447							00.75.77		
1743	448	Due Miglia	129	79	00	43	62			

674

SERVIZIO URBANISTICO REGIONALE - BARI - REGIONE PUGLIA

REGIONE PUGLIA - ASSESSORATO AGRICOLTURA E FORESTE
Ufficio Usi Civici
Comune di MARTINA FRANCA - prov. di Taranto

Inventario dei Beni di Uso Civico
Stato Occupatori "2" - Verifica Nucera del 31/08/1960

N. Prog	Num. d' ordine della verifica Nucera	Dati Catastali			Estensione			Sommatoria particelle accorpate	Note della Verifica Nucera	Annotazioni di Inventario
		Contrada	Foglio	Particella	Ha	Are	Ca			
1744	449	Due Miglia	171	67/a	00	00	50			
1745	449	Due Miglia	171	68/d	00	43	48			
1746	449							00.43.98		
1747	450	Due Miglia	66	111	00	02	04			
1748	450	Due Miglia	66	112	01	07	32			
1749	450	Due Miglia	134	135	00	01	70			
1750	450	Due Miglia	134	136	00	80	76			
1751	450							01.91.82		
1752	451	Due Miglia	66	115	00	01	44			
1753	451	Due Miglia	66	116	00	89	98			
1754	451	Due Miglia	63	91	00	37	50			
1755	451	Due Miglia	63	127	00	17	85			
1756	451							01.46.77		
1757	452	Due Miglia	153	12	00	03	44			
1758	452	Due Miglia	153	13	00	54	72			
1759	452	Due Miglia	128	125	00	00	76			
1760	452	Due Miglia	128	56	00	58	30			
1761	452	Due Miglia	128	57	00	00	55			
1762	452	Due Miglia	128	101	00	03	00			

675

SERVIZIO URBANISTICO REGIONALE - BARI
REGIONE PUGLIA

REGIONE PUGLIA - ASSESSORATO AGRICOLTURA E FORESTE
Ufficio Usi Civici
Comune di MARTINA FRANCA - prov. di Taranto

Inventario dei Beni di Uso Civico
Stato Occupatori "2" - Verifica Nucera del 31/08/1960

N. Prog	Num. d' ordine della verifica Nucera	Dati Catastali			Estensione			Sommatoria particelle accorpate	Note della Verifica Nucera	Annotazioni di Inventario
		Contrada	Foglio	Particella	Ha	Are	Ca			
1763	452	Due Miglia	128	109/b	00	00	18			
1764	452	Due Miglia	128	126/b	00	05	60			
1765	452	Due Miglia	128	129/a	00	68	41			
1766	452	Due Miglia	132	199	01	32	52			
1767	452							03.27.48		
1768	453	Due Miglia	107	42	00	00	60			
1769	453	Due Miglia	107	41	00	91	70			
1770	453							00.92.30		
1771	454	Due Miglia	134	84	00	00	90			
1772	454	Due Miglia	134	163	00	30	30			
1773	454							00.31.20		
1774	455	Due Miglia	128	58	00	02	21			
1775	455	Due Miglia	128	108	00	48	28			
1776	455	Due Miglia	128	109/a	00	02	00			
1777	455	Due Miglia	128	127/a	00	13	88			
1778	455	Due Miglia	128	129/b	00	04	64			
1779	455	Due Miglia	128	124	00	54	30			
1780	455	Due Miglia	128	127	00	00	35			
1781	455	Due Miglia	109	93	00	38	35			

676

SERVIZIO URBANISTICO REGIONALE BARI
REGIONE PUGLIA
Bari

REGIONE PUGLIA - ASSESSORATO AGRICOLTURA E FORESTE
Ufficio Usi Civici
Comune di MARTINA FRANCA - prov. di Taranto

Inventario dei Beni di Uso Civico
Stato Occupatori "2" - Verifica Nucera del 31/08/1960

N. Prog	Num. d' ordine della verifica Nucera	Dati Catastali			Estensione			Sommatoria particelle accorpate	Note della Verifica Nucera	Annotazioni di Inventario
		Contrada	Foglio	Particella	Ha	Are	Ca			
1782	455	Due Miglia	109	161	00	55	03			
1783	455	Due Miglia	109	94	00	00	65			
1784	455							02.19.69		
1785	456	Due Miglia	131	186	01	75	50			
1786	456	Due Miglia	151	24	01	07	92			
1787	456	Due Miglia	151	23	00	01	41			
1788	456							02.84.83		
1789	457	Due Miglia	107	32	00	87	62			
1790	457	Due Miglia	107	33	00	00	80			
1791	457							00.88.42		
1792	458	Due Miglia	90	19	00	54	21			
1793	458	Due Miglia	90	20	00	00	48			
1794	458							00.54.69		
1795	459	Due Miglia	132	59	00	01	28			
1796	459	Due Miglia	132	181	00	09	30			
1797	459	Due Miglia	132	182/a	00	04	00			
1798	459							00.14.58		
1799	460	Due Miglia	173	86	00	85	40			
1800	460	Due Miglia	173	87	00	00	57			

677

SERVIZIO URBANISTICO REGIONALE - BARI
REGIONE PUGLIA

REGIONE PUGLIA - ASSESSORATO AGRICOLTURA E FORESTE
Ufficio Usi Civici
Comune di MARTINA FRANCA - prov. di Taranto

Inventario dei Beni di Uso Civico
Stato Occupatori "2" - Verifica Nucera del 31/08/1960

N. Prog	Num. d' ordine della verifica Nucera	Dati Catastali			Estensione			Sommatoria particelle accorpate	Note della Verifica Nucera	Annotazioni di Inventario
		Contrada	Foglio	Particella	Ha	Are	Ca			
1801	460							00.85.97		
1802	461	Due Miglia	134	27	00	10	50			
1803	461	Due Miglia	134	161	00	00	40			
1804	461							00.10.90		
1805	462	Due Miglia	132	74	00	03	62			
1806	462	Due Miglia	132	60	00	33	80			
1807	462							00.37.42		
1808	462/1	Due Miglia	149	24	00	68	75			
1809	462/1	Due Miglia	149	52	00	55	40			
1810	462/1							01.24.15		
1811	463	Due Miglia	131	128	00	03	59			
1812	463	Due Miglia	131	129	00	62	89			
1813	463							00.66.48		
1814	464	Due Miglia	170	3	00	00	68			
1815	464	Due Miglia	170	153	00	33	37			
1816	464							00.34.05		
1817	465	Due Miglia	91	37	00	01	46			
1818	465	Due Miglia	91	38	00	72	35			
1819	465							00.73.81		

678

SERVIZIO URBANISTICO REGIONALE - BARI
REGIONE PUGLIA

REGIONE PUGLIA - ASSESSORATO AGRICOLTURA E FORESTE
Ufficio Usi Civici
Comune di MARTINA FRANCA - prov. di Taranto

Inventario dei Beni di Uso Civico
Stato Occupatori "2" - Verifica Nucera del 31/08/1960

N. Prog	Num. d' ordine della verifica Nucera	Dati Catastali			Estensione			Sommatoria particelle accorpate	Note della Verifica Nucera	Annotazioni di Inventario
		Contrada	Foglio	Particella	Ha	Are	Ca			
1820	466	Due Miglia	59	30	00	01	39			
1821	466	Due Miglia	59	31	00	92	75			
1822	466	Due Miglia	59	32	00	01	02			
1823	466							00.95.16		
1824	467	Due Miglia	58	87	00	08	02			
1825	468	Due Miglia	108	143	01	16	17			
1826	468	Due Miglia	108	144	00	02	64			
1827	468							01.18.81		
1828	469	Due Miglia	96	21	00	68	10			
1829	469	Due Miglia	96	22	00	00	67			
1830	469							00.68.77		
1831	470	Due Miglia	170	4	00	33	03			
1832	471	Due Miglia	172	93	00	53	08			
1833	471	Due Miglia	172	94	00	01	84			
1834	471							00.54.92		
1835	472	Due Miglia	153	14	00	55	90			
1836	472	Due Miglia	153	15	00	01	22			
1837	472	Due Miglia	150	14	00	66	71			
1838	472							01.23.83		

679

SERVIZIO URBANISTICO REGIONALE - BARI
REGIONE PUGLIA

REGIONE PUGLIA - ASSESSORATO AGRICOLTURA E FORESTE
Ufficio Usi Civici
Comune di MARTINA FRANCA - prov. di Taranto

Inventario dei Beni di Uso Civico
Stato Occupatori "2" - Verifica Nucera del 31/08/1960

N. Prog	Num. d' ordine della verifica Nucera	Dati Catastali			Estensione			Sommatoria particelle accorpate	Note della Verifica Nucera	Annotazioni di Inventario
		Contrada	Foglio	Particella	Ha	Are	Ca			
1839	473	Due Miglia	90	226	00	08	60			
1840	473/1	Due Miglia	58	82/a	00	25	12			
1841	473/1	Due Miglia	58	92/a	00	07	50			
1842	473/1	Due Miglia	58	82/b	00	45	88			
1843	473/1	Due Miglia	58	92/b	00	17	43			
1844	473/1							00.95.93		
1845	474	Due Miglia	88	39	01	32	48			
1846	474	Due Miglia	88	40	00	01	14			
1847	474							01.33.62		
1848	475	Due Miglia	88	50	00	00	63			
1849	475	Due Miglia	88	51	00	81	37			
1850	475							00.82.00		
1851	476	Due Miglia	150	36	01	10	56			
1852	477	Due Miglia	132	204	00	75	81			
1853	478	Due Miglia	130	276	00	34	23			
1854	479	Due Miglia	88	30	00	85	44			
1855	479	Due Miglia	88	31	00	00	28			
1856	479							00.85.72		
1857	480	Due Miglia	92	153	00	13	55			

680

SERVIZIO URBANISTICO REGIONALE - BARI
REGIONE PUGLIA

REGIONE PUGLIA - ASSESSORATO AGRICOLTURA E FORESTE
Ufficio Usi Civici
Comune di MARTINA FRANCA - prov. di Taranto

Inventario dei Beni di Uso Civico
Stato Occupatori "2" - Verifica Nucera del 31/08/1960

N. Prog	Num. d' ordine della verifica Nucera	Dati Catastali			Estensione			Sommatoria particelle accorpate	Note della Verifica Nucera	Annotazioni di Inventario
		Contrada	Foglio	Particella	Ha	Are	Ca			
1858	481	Due Miglia	109	12	00	71	15			
1859	481	Due Miglia	109	17	00	00	78			
1860	481							00.71.93		
1861	481/1	Due Miglia	132	68	00	08	61			
1862	482	Due Miglia	170	115	00	00	90			
1863	482	Due Miglia	170	116	00	87	40			
1864	482							00.88.30		
1865	483	Due Miglia	151	77	00	49	50			
1866	483	Due Miglia	151	78	00	00	73			
1867	483	Due Miglia	151	118	00	51	36			
1868	483							01.01.59		
1869	483/1	Due Miglia	153	85/a	00	12	10			
1870	484	Due Miglia	150	174	00	74	90			
1871	484	Due Miglia	150	175	00	00	49			
1872	484							00.75.39		
1873	485	Due Miglia	153	85/c	00	76	78			
1874	486	Due Miglia	172	18	00	01	03			
1875	486	Due Miglia	172	19	00	21	33			
1876	486	Due Miglia	172	20	00	33	80			

684

SERVIZIO URBANISTICO REGIONALE - BARI
REGIONE PUGLIA
Studio M. Bari

REGIONE PUGLIA - ASSESSORATO AGRICOLTURA E FORESTE
Ufficio Usi Civici
Comune di MARTINA FRANCA - prov. di Taranto

Inventario dei Beni di Uso Civico
Stato Occupatori "2" - Verifica Nucera del 31/08/1960

N. Prog	Num. d' ordine della verifica Nucera	Dati Catastali			Estensione			Sommatoria particelle accorpate	Note della Verifica Nucera	Annotazioni di Inventario
		Contrada	Foglio	Particella	Ha	Are	Ca			
1877	486							00.56.16		
1878	487	Due Miglia	91	199	00	16	98			
1879	488	Due Miglia	150	25	00	48	76			
1880	488	Due Miglia	150	26	00	00	72			
1881	488							00.49.48		
1882	489	Due Miglia	110	41/a	00	08	25			
1883	490	Due Miglia	110	38/c	00	03	63			
1884	491	Due Miglia	126	39	00	00	68			
1885	491	Due Miglia	126	40	00	79	92			
1886	491							00.80.60		
1887	492	Due Miglia	110	41/c	00	08	83			
1888	492	Due Miglia	110	35	00	00	51			
1889	492	Due Miglia	110	36	00	00	65			
1890	492	Due Miglia	110	41/b	00	00	50			
1891	492	Due Miglia	92	28/c	00	14	95			
1892	492	Due Miglia	92	182/d	00	04	45			
1893	492							00.29.89		
1894	493	Due Miglia	110	42	00	00	46			
1895	493	Due Miglia	110	43	00	34	66			

682

SERVIZIO URBANISTICO REGIONALE BARI
REGIONE PUGLIA
Studio Tec. Bari

REGIONE PUGLIA - ASSESSORATO AGRICOLTURA E FORESTE
Ufficio Usi Civici
Comune di MARTINA FRANCA - prov. di Taranto

Inventario dei Beni di Uso Civico
Stato Occupatori "2" - Verifica Nucera del 31/08/1960

N. Prog	Num. d' ordine della verifica Nucera	Dati Catastali			Estensione			Sommatoria particelle accorpate	Note della Verifica Nucera	Annotazioni di Inventario
		Contrada	Foglio	Particella	Ha	Are	Ca			
1896	493							00.35.12		
1897	494	Due Miglia	110	30	00	17	50			
1898	494	Due Miglia	110	31	00	00	49			
1899	494	Due Miglia	110	32	00	01	02			
1900	494	Due Miglia	131	51	00	58	02			
1901	494	Due Miglia	131	158	00	46	57			
1902	494	Due Miglia	131	55	00	57	22			
1903	494	Due Miglia	134	128/a	00	02	25			
1904	494	Due Miglia	134	129/a	00	59	58			
1905	494	Due Miglia	134	130	00	11	63			
1906	494	Due Miglia	134	128/b	00	02	34			
1907	494	Due Miglia	134	129/b	00	65	97			
1908	494	Due Miglia	134	131	00	09	35			
1909	494							03.31.94		
1910	495	Due Miglia	96	96	00	01	65			
1911	495	Due Miglia	96	95	00	56	40			
1912	495	Due Miglia	96	208	01	09	64			
1913	495							01.67.69		
1914	496	Due Miglia	131	52/c	00	05	75			

683

SERVIZIO URBANISTICO REGIONALE - BARI - REGIONE PUGLIA

REGIONE PUGLIA - ASSESSORATO AGRICOLTURA E FORESTE
Ufficio Usi Civici
Comune di MARTINA FRANCA - prov. di Taranto

Inventario dei Beni di Uso Civico
Stato Occupatori "2" - Verifica Nucera del 31/08/1960

N. Prog	Num. d' ordine della verifica Nucera	Dati Catastali			Estensione			Sommatoria particelle accorpate	Note della Verifica Nucera	Annotazioni di Inventario
		Contrada	Foglio	Particella	Ha	Are	Ca			
1915	497	Due Miglia	152	155	00	17	91			
1916	498	Due Miglia	91	174/c	00	00	30			
1917	498	Due Miglia	91	175/c	00	11	55			
1918	498	Due Miglia	109	76	00	53	32			
1919	498	Due Miglia	109	75	00	51	98			
1920	498							01.17.13		
1921	499	Due Miglia	60	26	00	00	94			
1922	499	Due Miglia	60	27	00	62	93			
1923	499							00.63.87		
1924	500	Due Miglia	91	174/b	00	00	27			
1925	500	Due Miglia	91	175/b	00	11	30			
1926	500							00.11.57		
1927	501	Due Miglia	91	174/a	00	00	29			
1928	501	Due Miglia	91	175/a	00	11	20			
1929	501							00.11.49		
1930	502	Due Miglia	134	65	00	88	20			
1931	503	Due Miglia	129	84	00	64	95			
1932	503	Due Miglia	129	85	00	01	48			
1933	503							00.66.43		

684

SERVIZIO URBANISTICO REGIONALE BARI - REGIONE PUGLIA

REGIONE PUGLIA - ASSESSORATO AGRICOLTURA E FORESTE
Ufficio Usi Civici
Comune di MARTINA FRANCA - prov. di Taranto

Inventario dei Beni di Uso Civico
Stato Occupatori "2" - Verifica Nucera del 31/08/1960

N. Prog	Num. d' ordine della verifica Nucera	Dati Catastali			Estensione			Sommatoria particelle accorpate	Note della Verifica Nucera	Annotazioni di Inventario
		Contrada	Foglio	Particella	Ha	Are	Ca			
1934	504	Due Miglia	67	3	01	18	55			
1935	504	Due Miglia	67	4	00	02	84			
1936	504	Due Miglia	67	5	00	01	55			
1937	504	Due Miglia	67	6	00	05	98			
1938	504	Due Miglia	67	7	00	01	21			
1939	504	Due Miglia	67	8	00	01	30			
1940	504	Due Miglia	67	9	00	04	03			
1941	504	Due Miglia	67	184	00	13	06			
1942	504	Due Miglia	67	220	00	00	45			
1943	504	Due Miglia	67	221	00	04	17			
1944	504							01.53.14		
1945	505	Due Miglia	110	37	00	01	46			
1946	505	Due Miglia	110	38/a	00	07	83			
1947	505							00.09.29		
1948	506	Due Miglia	128	106	00	79	10			
1949	506	Due Miglia	128	107	00	06	24			
1950	506							00.85.34		
1951	507	Due Miglia	130	190	00	42	64			
1952	508	Due Miglia	67	185	01	61	28			

685

SERVIZIO URBANISTICO REGIONALE - BARI
REGIONE PUGLIA

REGIONE PUGLIA - ASSESSORATO AGRICOLTURA E FORESTE
Ufficio Usi Civici
Comune di MARTINA FRANCA - prov. di Taranto

Inventario dei Beni di Uso Civico
Stato Occupatori "2" - Verifica Nucera del 31/08/1960

N. Prog	Num. d' ordine della verifica Nucera	Dati Catastali			Estensione			Sommatoria particelle accorpate	Note della Verifica Nucera	Annotazioni di Inventario
		Contrada	Foglio	Particella	Ha	Are	Ca			
1953	508	Due Miglia	64	106	00	00	70			
1954	508	Due Miglia	64	107	00	33	16			
1955	508							01.95.14		
1956	509	Due Miglia	93	113	00	01	54			
1957	509	Due Miglia	93	114	01	19	58			
1958	509							01.21.12		
1959	510	Due Miglia	60	111	00	01	10			
1960	510	Due Miglia	60	112	01	21	76			
1961	510	Due Miglia	60	113	00	00	47			
1962	510							01.23.33		
1963	511	Due Miglia	67	205	00	53	80			
1964	512	Due Miglia	93	88	00	85	17			
1965	512	Due Miglia	110	221	00	41	42			
1966	512	Due Miglia	110	222	00	00	17			
1967	512	Due Miglia	110	131	00	39	58			
1968	512	Due Miglia	110	132	00	01	06			
1969	512	Due Miglia	110	266	00	01	32			
1970	512	Due Miglia	110	267	00	65	58			
1971	512							02.34.30		

686

SERVIZIO URBANISTICO REGIONALE - BARI
REGIONE PUGLIA

REGIONE PUGLIA - ASSESSORATO AGRICOLTURA E FORESTE
Ufficio Usi Civici
Comune di MARTINA FRANCA - prov. di Taranto

Inventario dei Beni di Uso Civico
Stato Occupatori "2" - Verifica Nucera del 31/08/1960

N. Prog	Num. d' ordine della verifica Nucera	Dati Catastali			Estensione			Sommatoria particelle accorpate	Note della Verifica Nucera	Annotazioni di Inventario
		Contrada	Foglio	Particella	Ha	Are	Ca			
1972	513	Due Miglia	154	23	00	30	80			
1973	513	Due Miglia	154	24	00	75	81			
1974	513	Due Miglia	173	16	00	97	51			
1975	513	Due Miglia	173	129	00	04	32			
1976	513							02.08.44		
1977	514	Due Miglia	90	91	00	01	44			
1978	514	Due Miglia	90	90	00	96	94			
1979	514	Due Miglia	90	95	00	00	71			
1980	514	Due Miglia	90	96	00	45	47			
1981	514	Due Miglia	152	53	00	92	49			
1982	514							02.37.05		
1983	515	Due Miglia	58	86	00	88	18			
1984	516	Due Miglia	127	66	00	51	90			
1985	517	Due Miglia	127	76	00	01	52			
1986	517	Due Miglia	127	77/b	00	81	42			
1987	517							00.82.94		
1988	518	Due Miglia	58	94	00	17	42			
1989	518	Due Miglia	58	95	00	30	60			
1990	518	Due Miglia	58	107	00	00	60			

684

SERVIZIO URBANISTICO REGIONALE - BARI
REGIONE PUGLIA
Studio M. - Bari

REGIONE PUGLIA - ASSESSORATO AGRICOLTURA E FORESTE
Ufficio Usi Civici
Comune di MARTINA FRANCA - prov. di Taranto

Inventario dei Beni di Uso Civico
Stato Occupatori "2" - Verifica Nucera del 31/08/1960

N. Prog	Num. d' ordine della verifica Nucera	Dati Catastali			Estensione			Sommatoria particelle accorpate	Note della Verifica Nucera	Annotazioni di Inventario
		Contrada	Foglio	Particella	Ha	Are	Ca			
1991	518							00.48.62		
1992	519	Due Miglia	92	123	00	33	86			
1993	520	Due Miglia	65	91/a	00	90	69			
1994	520	Due Miglia	65	92/a	00	01	02			
1995	520	Due Miglia	65	92/c	00	00	36			
1996	520							00.92.07		
1997	521	Due Miglia	109	79	00	55	29			
1998	522	Due Miglia	127	76	00	01	52			
1999	522	Due Miglia	127	77/b	00	81	42			
2000	522	Due Miglia	173	60	00	87	80			
2001	522	Due Miglia	173	61	00	00	75			
2002	522							01.71.49		
2003	523	Due Miglia	96	6	00	01	37			
2004	523	Due Miglia	96	7	00	76	48			
2005	523							00.77.85		
2006	524	Due Miglia	150	37	00	26	04			
2007	524	Due Miglia	150	44	00	58	01			
2008	524	Due Miglia	150	45	03	36	76			
2009	524	Due Miglia	150	46	01	18	90			

688

SERVIZIO URBANISTICO REGIONALE BARI - REGIONE PUGLIA Sezione M. - Bari

REGIONE PUGLIA - ASSESSORATO AGRICOLTURA E FORESTE
Ufficio Usi Civici
Comune di MARTINA FRANCA - prov. di Taranto

Inventario dei Beni di Uso Civico
Stato Occupatori "2" - Verifica Nucera del 31/08/1960

N. Prog	Num. d' ordine della verifica Nucera	Dati Catastali			Estensione			Sommatoria particelle accorpate	Note della Verifica Nucera	Annotazioni di Inventario
		Contrada	Foglio	Particella	Ha	Are	Ca			
2010	524							05.39.71		
2011	525	Due Miglia	135	111	00	00	38			
2012	525	Due Miglia	135	112	00	66	17			
2013	525							00.66.55		
2014	526	Due Miglia	67	75	00	80	64			
2015	526	Due Miglia	67	76	00	27	86			
2016	526							01.08.50		
2017	527	Due Miglia	66	96	00	01	38			
2018	527	Due Miglia	66	97	01	02	84			
2019	527							00.04.22		
2020	528	Due Miglia	65	91/b	00	91	10			
2021	528	Due Miglia	65	91/c	00	00	21			
2022	528	Due Miglia	65	92/b	00	01	81			
2023	528							00.93.12		
2024	529	Due Miglia	92	152	01	10	40			
2025	530	Due Miglia	153	72	00	80	28			
2026	530	Due Miglia	153	73	00	01	09			
2027	530							00.81.37		
2028	531	Due Miglia	59	29	00	93	83			

689

SERVIZIO URBANISTICO REGIONALE - BARI - REGIONE PUGLIA

REGIONE PUGLIA - ASSESSORATO AGRICOLTURA E FORESTE
Ufficio Usi Civici
Comune di MARTINA FRANCA - prov. di Taranto

Inventario dei Beni di Uso Civico
Stato Occupatori "2" - Verifica Nucera del 31/08/1960

N. Prog	Num. d' ordine della verifica Nucera	Dati Catastali			Estensione			Sommatoria particelle accorpate	Note della Verifica Nucera	Annotazioni di Inventario
		Contrada	Foglio	Particella	Ha	Are	Ca			
2029	532	Due Miglia	126	23/b	00	75	38			
2030	532	Due Miglia	126	24	00	01	71			
2031	532	Due Miglia	173	1	00	01	38			
2032	532	Due Miglia	173	2	00	61	33			
2033	532	Due Miglia	173	79	00	00	76			
2034	532	Due Miglia	173	80	00	98	42			
2035	532							02.38.98		
2036	533	Due Miglia	92	194	00	37	00			
2037	534	Due Miglia	131	32/b	00	08	15			
2038	534	Due Miglia	131	33/b	00	19	37			
2039	534	Due Miglia	131	33/c	00	00	65			
2040	534	Due Miglia	131	36	00	16	82			
2041	534	Due Miglia	131	37/b	00	55	85			
2042	534							01.00.84		
2043	535	Due Miglia	171	6	00	81	74			
2044	536	Due Miglia	65	160	00	74	78			
2045	537	Due Miglia	131	32/a	00	36	22			
2046	537	Due Miglia	131	33/a	00	37	60			
2047	537	Due Miglia	131	35	00	01	04			

690

SERVIZIO URBANISTICO REGIONALE - BARI - REGIONE PUGLIA

REGIONE PUGLIA - ASSESSORATO AGRICOLTURA E FORESTE
Ufficio Usi Civici
Comune di MARTINA FRANCA - prov. di Taranto

Inventario dei Beni di Uso Civico
Stato Occupatori "2" - Verifica Nucera del 31/08/1960

N. Prog	Num. d' ordine della verifica Nucera	Dati Catastali			Estensione			Sommatoria particelle accorpate	Note della Verifica Nucera	Annotazioni di Inventario
		Contrada	Foglio	Particella	Ha	Are	Ca			
2048	537	Due Miglia	131	37/a	00	91	29			
2049	537	Due Miglia	131	38	00	51	87			
2050	537							02.18.02		
2051	538	Due Miglia	58	83	00	35	80			
2052	538	Due Miglia	58	93	00	45	20			
2053	538	Due Miglia	58	84	00	00	60			
2054	538							00.81.60		
2055	539	Due Miglia	109	81	00	81	15			
2056	539	Due Miglia	109	83	00	00	58			
2057	539							00.81.73		
2058	540	Due Miglia	91	165	00	59	44			
2059	541	Due Miglia	126	15	01	47	39			
2060	541	Due Miglia	126	16	02	08	92			
2061	541	Due Miglia	126	17	00	33	31			
2062	541	Due Miglia	126	18	00	00	96			
2063	541	Due Miglia	126	20	00	00	91			
2064	541							03.91.49		
2065	542	Due Miglia	154	91	00	01	08			
2066	542	Due Miglia	154	92	00	69	36			

691

SERVIZIO URBANISTICO REGIONALE BARI - REGIONE PUGLIA Studio

REGIONE PUGLIA - ASSESSORATO AGRICOLTURA E FORESTE
Ufficio Usi Civici
Comune di MARTINA FRANCA - prov. di Taranto

Inventario dei Beni di Uso Civico
Stato Occupatori "2" - Verifica Nucera del 31/08/1980

N. Prog	Num. d' ordine della verifica Nucera	Dati Catastali			Estensione			Sommatoria particelle accorpate	Note della Verifica Nucera	Annotazioni di Inventario
		Contrada	Foglio	Particella	Ha	Are	Ca			
2067	542							00.70.44		
2068	543	Due Miglia	89	216	00	00	59			
2069	543	Due Miglia	89	217	00	51	63			
2070	543							00.52.22		
2071	544	Due Miglia	127	78	01	05	55			
2072	544	Due Miglia	127	79	00	01	81			
2073	544							01.07.36		
2074	545	Due Miglia	128	131/a	00	94	46			
2075	545	Due Miglia	128	132	00	09	71			
2076	545	Due Miglia	129	1	00	43	86			
2077	545	Due Miglia	129	2	00	01	00			
2078	545	Due Miglia	129	4	00	00	83			
2079	545	Due Miglia	129	3	00	51	70			
2080	545	Due Miglia	129	5	00	00	92			
2081	545	Due Miglia	129	6	00	40	74			
2082	545							02.43.02		
2083	546	Due Miglia	132	208	00	19	89		Livellario a Di Leonardo Paolo fu Leonardantonio	
2084	546	Due Miglia	132	210	00	10	51		Livellario a Di Leonardo Paolo fu Leonardantonio	
2085	546							00.20.40		

692

SERVIZIO URBANISTICO REGIONALE BARI - REGIONE PUGLIA Studio M. - Est.

REGIONE PUGLIA - ASSESSORATO AGRICOLTURA E FORESTE
Ufficio Usi Civici
Comune di MARTINA FRANCA - prov. di Taranto

Inventario dei Beni di Uso Civico
Stato Occupatori "2" - Verifica Nucera del 31/08/1960

N. Prog	Num. d' ordine della verifica Nucera	Dati Catastali			Estensione			Sommatoria particelle accorpate	Note della Verifica Nucera	Annotazioni di Inventario
		Contrada	Foglio	Particella	Ha	Are	Ca			
2086	547	Due Miglia	135	125	00	00	38			
2087	547	Due Miglia	135	126	01	06	90			
2088	547							01.07.28		
2089	548	Due Miglia	108	22	00	97	05			
2090	549	Due Miglia	93	57	00	65	73			
2091	550	Due Miglia	135	33	00	00	90			
2092	550	Due Miglia	135	34	00	28	07			
2093	550							00.28.97		
2094	551	Due Miglia	154	27	00	02	34			
2095	551	Due Miglia	154	28	00	38	24			
2096	551							00.40.58		
2097	552	Due Miglia	90	86	00	68	10			
2098	552	Due Miglia	90	87	00	01	42			
2099	552							00.69.52		
2100	553	Due Miglia	64	117	00	90	30			
2101	553	Due Miglia	66	224	00	25	10			
2102	553	Due Miglia	66	225	00	11	80			
2103	553	Due Miglia	66	226	00	05	16			
2104	553	Due Miglia	66	228	00	29	11			

693

SERVIZIO URBANISTICO REGIONALE - BARI - REGIONE PUGLIA

REGIONE PUGLIA - ASSESSORATO AGRICOLTURA E FORESTE
Ufficio Usi Civici
Comune di MARTINA FRANCA - prov. di Taranto

Inventario dei Beni di Uso Civico
Stato Occupatori "2" - Verifica Nucera del 31/08/1960

N. Prog	Num. d' ordine della verifica Nucera	Dati Catastali			Estensione			Sommatoria particelle accorpate	Note della Verifica Nucera	Annotazioni di Inventario
		Contrada	Foglio	Particella	Ha	Are	Ca			
2105	553							01.61.47		
2106	554	Due Miglia	67	11	00	59	30		Livellario alla Congregazione di Carità	
2107	555	Due Miglia	92	51	00	23	05			
2108	555	Due Miglia	92	197	00	20	65			
2109	555	Due Miglia	92	52	00	10	39			
2110	555	Due Miglia	92	198	00	10	39			
2111	555							00.64.48		
2112	556	Due Miglia	92	40	00	01	11			
2113	556	Due Miglia	92	148/a	00	15	02			
2114	556	Due Miglia	92	43	00	01	04			
2115	556							00.17.17		
2116	557	Due Miglia	91	173	00	49	78			
2117	558	Due Miglia	66	177/b	00	41	16			
2118	559	Due Miglia	61	43	00	00	73			
2119	559	Due Miglia	61	44	00	60	21			
2120	559							00.60.94		
2121	560	Due Miglia	67	30/b	00	00	80			
2122	560	Due Miglia	67	192	00	00	74			
2123	560	Due Miglia	67	193	00	58	26			

094

SERVIZIO URBANISTICO REGIONALE - BARI
REGIONE PUGLIA

REGIONE PUGLIA - ASSESSORATO AGRICOLTURA E FORESTE
Ufficio Usi Civici
Comune di MARTINA FRANCA - prov. di Taranto

Inventario dei Beni di Uso Civico
Stato Occupatori "2" - Verifica Nucera del 31/08/1960

N. Prog	Num. d' ordine della verifica Nucera	Dati Catastali			Estensione			Sommatoria particelle accorpate	Note della Verifica Nucera	Annotazioni di Inventario
		Contrada	Foglio	Particella	Ha	Are	Ca			
2124	560							00.59.80		
2125	561	Due Miglia	66	177/a	00	41	17			
2126	561	Due Miglia	66	178	00	00	68			
2127	561							00.41.85		
2128	562	Due Miglia	62	78	00	73	90			
2129	562	Due Miglia	62	79	00	57	68			
2130	562							01.31.58		
2131	563	Due Miglia	64	54/b	00	36	50			
2132	563	Due Miglia	64	53	00	00	48			
2133	563	Due Miglia	64	54/a	00	32	70			
2134	563							00.69.68		
2135	564	Due Miglia	92	39	00	01	02			
2136	564	Due Miglia	92	148/b	00	14	00			
2137	564							00.15.02		
2138	565	Due Miglia	67	28	00	00	91			
2139	565	Due Miglia	67	29	00	65	04			
2140	565	Due Miglia	67	30/c	00	00	80			
2141	565							00.66.75		
2142	566	Due Miglia	91	125	00	01	93			

695

SERVIZIO URBANISTICO REGIONALE - BARI
REGIONE PUGLIA

REGIONE PUGLIA - ASSESSORATO AGRICOLTURA E FORESTE
Ufficio Usi Civici
Comune di MARTINA FRANCA - prov. di Taranto

Inventario dei Beni di Uso Civico
Stato Occupatori "2" - Verifica Nucera del 31/08/1960

N. Prog	Num. d' ordine della verifica Nucera	Dati Catastali			Estensione			Sommatoria particelle accorpate	Note della Verifica Nucera	Annotazioni di Inventario
		Contrada	Foglio	Particella	Ha	Are	Ca			
2143	566	Due Miglia	91	126	01	35	24			
2144	566							01.37.17		
2145	567	Due Miglia	132	71	00	63	88			
2146	568	Due Miglia	93	135	00	00	92			
2147	568	Due Miglia	93	136	01	22	27			
2148	568							01.23.19		
2149	569	Due Miglia	131	219	00	04	80			
2150	569	Due Miglia	131	200	00	35	12			
2151	569							00.39.92		
2152	570	Due Miglia	127	3	00	00	85			
2153	570	Due Miglia	127	4/a	00	70	73			
2154	570	Due Miglia	127	24	00	00	39			
2155	570	Due Miglia	127	25/a	00	30	21			
2156	570							01.02.18		
2157	571	Due Miglia	170	124	00	82	12			
2158	571	Due Miglia	170	125	00	00	81			
2159	571							00.82.93		
2160	572	Due Miglia	134	108/a	00	88	55			
2161	572	Due Miglia	134	109/a	00	00	41			

696

SERVIZIO URBANISTICO REGIONALE - BARI
REGIONE PUGLIA
Sezione [illegible] - Bari

REGIONE PUGLIA - ASSESSORATO AGRICOLTURA E FORESTE
Ufficio Usi Civici
Comune di MARTINA FRANCA - prov. di Taranto

Inventario dei Beni di Uso Civico
Stato Occupatori "2" - Verifica Nucera del 31/08/1960

N. Prog	Num. d' ordine della verifica Nucera	Dati Catastali			Estensione			Sommatoria particelle accorpate	Note della Verifica Nucera	Annotazioni di Inventario
		Contrada	Foglio	Particella	Ha	Are	Ca			
2162	572							00.88.96		
2163	573	Due Miglia	152	88	00	81	20			
2164	573	Due Miglia	152	40	00	00	32			
2165	573							00.81.52		
2166	574	Due Miglia	110	151	00	04	63			
2167	574	Due Miglia	110	274	00	50	15			
2168	574	Due Miglia	110	275	00	21	78			
2169	574							00.76.56		
2170	575	Due Miglia	96	167	00	94	76			
2171	576	Due Miglia	134	107	00	56	55			
2172	577	Due Miglia	88	129	00	27	80			
2173	577	Due Miglia	88	138	00	47	58		Livellario a Malvano Augusto fu Carmelo	
2174	577	Due Miglia	88	139	00	01	52		Livellario a Malvano Augusto fu Carmelo	
2175	577							00.76.90		
2176	578	Due Miglia	88	140	00	24	44			
2177	578	Due Miglia	88	186	00	06	14			
2178	578	Due Miglia	88	141	00	15	66			
2179	578	Due Miglia	88	142	00	01	13			
2180	578	Due Miglia	88	185	00	31	40			

697

SERVIZIO URBANISTICO REGIONALE - BARI
REGIONE PUGLIA
Studio M. Cesari

REGIONE PUGLIA - ASSESSORATO AGRICOLTURA E FORESTE
Ufficio Usi Civici
Comune di MARTINA FRANCA - prov. di Taranto

Inventario dei Beni di Uso Civico
Stato Occupatori "2" - Verifica Nucera del 31/08/1960

N. Prog	Num. d' ordine della verifica Nucera	Dati Catastali			Estensione			Sommatoria particelle accorpate	Note della Verifica Nucera	Annotazioni di Inventario
		Contrada	Foglio	Particella	Ha	Are	Ca			
2181	578							00.78.77		
2182	579	Due Miglia	127	20	00	00	14			
2183	579	Due Miglia	127	21	00	64	50			
2184	579	Due Miglia	127	4/b	00	04	87			
2185	579	Due Miglia	127	25/b	00	31	95			
2186	579							01.01.46		
2187	580	Due Miglia	63	65	00	88	44			
2188	580	Due Miglia	63	66	00	00	26			
2189	580							00.88.70		
2190	581	Due Miglia	134	108/b	00	91	45			
2191	581	Due Miglia	134	109/b	00	00	65			
2192	581							00.92.10		
2193	582	Due Miglia	127	85	00	01	95			
2194	582	Due Miglia	127	86	01	20	60			
2195	582							01.22.55		
2196	583	Due Miglia	135	63	00	00	70			
2197	583	Due Miglia	135	64	00	63	77			
2198	583							00.64.47		
2199	584	Due Miglia	134	46	00	65	61			

698

SERVIZIO URBANISTICO REGIONALE - BARI
REGIONE PUGLIA
Studio M. Gelli

REGIONE PUGLIA - ASSESSORATO AGRICOLTURA E FORESTE
Ufficio Usi Civici
Comune di MARTINA FRANCA - prov. di Taranto

Inventario dei Beni di Uso Civico
Stato Occupatori "2" - Verifica Nucera del 31/08/1960

N. Prog	Num. d' ordine della verifica Nucera	Dati Catastali			Estensione			Sommatoria particelle accorpate	Note della Verifica Nucera	Annotazioni di Inventario
		Contrada	Foglio	Particella	Ha	Are	Ca			
2200	585	Due Miglia	153	24	00	59	52			
2201	586	Due Miglia	152	9	00	00	92			
2202	586	Due Miglia	152	8	01	11	44			
2203	586	Due Miglia	152	169	00	53	20			
2204	586	Due Miglia	152	32	01	80	79			
2205	586	Due Miglia	152	33	00	01	58			
2206	586							03.47.93		
2207	587	Due Miglia	59	114	00	91	05			
2208	588	Due Miglia	63	97	00	74	67			
2209	589	Due Miglia	134	125	00	02	04			
2210	589	Due Miglia	134	126	00	69	63			
2211	589	Due Miglia	134	127	00	28	42			
2212	589							01.00.09		
2213	590	Due Miglia	63	96	01	19	15			
2214	591	Due Miglia	135	65	00	70	34			
2215	591	Due Miglia	135	66	00	01	88			
2216	591							00.72.22		
2217	592	Due Miglia	171	83	00	62	55			
2218	592	Due Miglia	171	85	00	17	82			

699

SERVIZIO URBANISTICO REGIONALE - BARI
REGIONE PUGLIA

REGIONE PUGLIA - ASSESSORATO AGRICOLTURA E FORESTE
Ufficio Usi Civici
Comune di MARTINA FRANCA - prov. di Taranto

Inventario dei Beni di Uso Civico
Stato Occupatori "2" - Verifica Nucera del 31/08/1960

N. Prog	Num. d' ordine della verifica Nucera	Dati Catastali			Estensione			Sommatoria particelle accorpate	Note della Verifica Nucera	Annotazioni di Inventario
		Contrada	Foglio	Particella	Ha	Are	Ca			
2219	592	Due Miglia	171	156	00	29	80			
2220	592	Due Miglia	171	166	00	76	48			
2221	592							01.86.65		
2222	593	Due Miglia	110	87/c	00	26	05			
2223	593	Due Miglia	110	285	01	24	08			
2224	593	Due Miglia	66	59	00	09	62			
2225	593	Due Miglia	66	98	00	49	67			
2226	593	Due Miglia	66	99	00	58	01			
2227	593	Due Miglia	66	100	00	51	02			
2228	593	Due Miglia	66	130	01	88	33			
2229	593	Due Miglia	66	131	00	17	85			
2230	593	Due Miglia	66	132	00	51	90			
2231	593	Due Miglia	66	133	00	16	57			
2232	593	Due Miglia	66	134	00	89	60			
2233	593	Due Miglia	66	135	00	92	34			
2234	593	Due Miglia	66	136	00	23	51			
2235	593	Due Miglia	66	137	00	05	31			
2236	593	Due Miglia	66	138	00	02	14			
2237	593	Due Miglia	66	139	00	06	19			

f00

SERVIZIO URBANISTICO REGIONALE - BARI
REGIONE PUGLIA
Sede di Bari

REGIONE PUGLIA - ASSESSORATO AGRICOLTURA E FORESTE
Ufficio Usi Civici
Comune di MARTINA FRANCA - prov. di Taranto

Inventario dei Beni di Uso Civico
Stato Occupatori "2" - Verifica Nucera del 31/08/1960

N. Prog	Num. d' ordine della verifica Nucera	Dati Catastali			Estensione			Sommatoria particelle accorpate	Note della Verifica Nucera	Annotazioni di Inventario
		Contrada	Foglio	Particella	Ha	Are	Ca			
2238	593	Due Miglia	66	140	00	04	58			
2239	593	Due Miglia	66	141	00	24	87			
2240	593	Due Miglia	66	142	00	01	98			
2241	593	Due Miglia	66	143	00	06	20			
2242	593	Due Miglia	66	145	00	02	25			
2243	593	Due Miglia	66	146	00	65	50			
2244	593	Due Miglia	66	183	00	33	65			
2245	593	Due Miglia	66	184	00	35	50			
2246	593	Due Miglia	66	185	00	03	05			
2247	593	Due Miglia	66	186	00	03	25			
2248	593	Due Miglia	66	213	00	72	90			
2249	593	Due Miglia	66	218	00	27	65			
2250	593	Due Miglia	66	219	00	45	09			
2251	593	Due Miglia	66	220	00	26	10			
2252	593	Due Miglia	66	221	00	03	02			
2253	593	Due Miglia	66	222	00	14	47			
2254	593	Due Miglia	66	232	01	01	45			
2255	593	Due Miglia	68	92	01	10	34			
2256	593	Due Miglia	68	93	00	00	72			

701

SERVIZIO URBANISTICO REGIONALE - BARI
REGIONE PUGLIA
Studi e Piani

REGIONE PUGLIA - ASSESSORATO AGRICOLTURA E FORESTE
Ufficio Usi Civici
Comune di MARTINA FRANCA - prov. di Taranto

Inventario dei Beni di Uso Civico
Stato Occupatori "2" - Verifica Nucera del 31/08/1980

N. Prog	Num. d' ordine della verifica Nucera	Dati Catastali			Estensione			Sommatoria particelle accorpate	Note della Verifica Nucera	Annotazioni di Inventario
		Contrada	Foglio	Particella	Ha	Are	Ca			
2257	593							13.94.74		
2258	594	Due Miglia	92	32	00	92	14			
2259	594	Due Miglia	92	33	00	00	94			
2260	594	Due Miglia	92	149	00	00	45			
2261	594							00.93.53		
2262	595	Due Miglia	68	100	00	01	38			
2263	595	Due Miglia	68	158	00	33	90			
2264	595							00.35.28		
2265	596	Due Miglia	108	112	00	99	54			
2266	596	Due Miglia	108	113	00	02	13			
2267	596							01.01.67		
2268	597	Due Miglia	154	72	01	03	60			
2269	597	Due Miglia	154	74	00	00	92			
2270	597							01.04.52		
2271	598	Due Miglia	68	156	00	33	75			
2272	599	Due Miglia	154	121/a	00	44	85			
2273	599	Due Miglia	154	122	00	00	74			
2274	599							00.45.59		
2275	600	Due Miglia	110	136	00	00	48			

202

SERVIZIO URBANISTICO REGIONALE - BARI
REGIONE PUGLIA

REGIONE PUGLIA - ASSESSORATO AGRICOLTURA E FORESTE
Ufficio Usi Civici
Comune di MARTINA FRANCA - prov. di Taranto

Inventario dei Beni di Uso Civico
Stato Occupatori "2" - Verifica Nucera del 31/08/1960

N. Prog	Num. d' ordine della verifica Nucera	Dati Catastali			Estensione			Sommatoria particelle accorpate	Note della Verifica Nucera	Annotazioni di Inventario
		Contrada	Foglio	Particella	Ha	Are	Ca			
2276	600	Due Miglia	110	137	00	17	64			
2277	600							00.18.12		
2278	601	Due Miglia	89	167	00	44	71			
2279	601	Due Miglia	89	168	00	01	12			
2280	601							00.45.83		
2281	602	Due Miglia	93	58/a	00	35	21			
2282	603	Due Miglia	111	164	00	01	93			
2283	603	Due Miglia	111	165	00	45	65			
2284	603							00.47.58		
2285	604	Due Miglia	68	155	00	00	38			
2286	604	Due Miglia	68	157	00	32	15			
2287	604							00.32.53		
2288	605	Due Miglia	172	207	00	64	20			
2289	605	Due Miglia	172	208	00	09	20			
2290	605	Due Miglia	93	2	01	18	90			
2291	605	Due Miglia	67	99	00	01	86			
2292	605	Due Miglia	67	100	00	41	43			
2293	605	Due Miglia	67	101	01	10	83			
2294	605	Due Miglia	67	102	00	02	18			

703

SERVIZIO URBANISTICO REGIONALE - BARI
REGIONE PUGLIA

REGIONE PUGLIA - ASSESSORATO AGRICOLTURA E FORESTE
Ufficio Usi Civici
Comune di MARTINA FRANCA - prov. di Taranto

Inventario dei Beni di Uso Civico
Stato Occupatori "2" - Verifica Nucera del 31/08/1960

N. Prog	Num. d' ordine della verifica Nucera	Dati Catastali			Estensione			Sommatoria particelle accorpate	Note della Verifica Nucera	Annotazioni di Inventario
		Contrada	Foglio	Particella	Ha	Are	Ca			
2295	605	Due Miglia	67	106	00	15	65			
2296	605	Due Miglia	67	113	00	14	71			
2297	605	Due Miglia	67	104	00	29	70			
2298	605	Due Miglia	67	114	00	13	06			
2299	605	Due Miglia	67	115	00	00	85			
2300	605	Due Miglia	67	103	02	85	77			
2301	605	Due Miglia	67	107	01	36	10			
2302	605	Due Miglia	67	109	00	13	08			
2303	605	Due Miglia	67	111	00	01	98			
2304	605	Due Miglia	67	112	00	22	57			
2305	605	Due Miglia	67	116/a	00	46	85			
2306	605	Due Miglia	67	116/b	00	21	81			
2307	605	Due Miglia	67	110	00	08	20			
2308	605							09.58.93		
2309	606	Due Miglia	134	93	00	58	04		Livellario a Marangi Rachele fu Francesco	
2310	606	Due Miglia	134	94/a	00	00	73		Livellario a Marangi Rachele fu Francesco	
2311	606							00.58.77		
2312	607	Due Miglia	150	192	00	84	35			
2313	607	Due Miglia	150	193	00	00	51			

704

SERVIZIO URBANISTICO REGIONALE - BARI
REGIONE PUGLIA

REGIONE PUGLIA - ASSESSORATO AGRICOLTURA E FORESTE
Ufficio Usi Civici
Comune di MARTINA FRANCA - prov. di Taranto

Inventario dei Beni di Uso Civico
Stato Occupatori "2" - Verifica Nucera del 31/08/1960

N. Prog	Num. d' ordine della verifica Nucera	Dati Catastali			Estensione			Sommatoria particelle accorpate	Note della Verifica Nucera	Annotazioni di Inventario
		Contrada	Foglio	Particella	Ha	Are	Ca			
2314	607							00.84.86		
2315	608	Due Miglia	134	37/a	00	01	22			
2316	608	Due Miglia	134	38/a	00	59	38			
2317	608	Due Miglia	133	65	00	00	78			
2318	608	Due Miglia	133	66	00	67	50			
2319	608							01.28.88		
2320	609	Due Miglia	154	123	01	01	00			
2321	609	Due Miglia	154	124	00	01	36			
2322	609							01.02.36		
2323	610	Due Miglia	133	68	00	49	47			
2324	610	Due Miglia	134	20	00	00	99			
2325	610	Due Miglia	134	21/b	00	00	70			
2326	610							00.51.16		
2327	611	Due Miglia	62	40	02	36	68			
2328	611	Due Miglia	62	41	00	23	48			
2329	611	Due Miglia	62	42	00	01	53			
2330	611	Due Miglia	62	43	00	01	60			
2331	611	Due Miglia	62	44	00	02	75			
2332	611	Due Miglia	62	45	00	16	93			

705

SERVIZIO URBANISTICO REGIONALE - BARI
REGIONE PUGLIA

REGIONE PUGLIA - ASSESSORATO AGRICOLTURA E FORESTE
Ufficio Usi Civici
Comune di MARTINA FRANCA - prov. di Taranto

Inventario dei Beni di Uso Civico
Stato Occupatori "2" - Verifica Nucera del 31/08/1960

N. Prog	Num. d' ordine della verifica Nucera	Dati Catastali			Estensione			Sommatoria particelle accorpate	Note della Verifica Nucera	Annotazioni di Inventario
		Contrada	Foglio	Particella	Ha	Are	Ca			
2333	611	Due Miglia	62	46	00	00	80			
2334	611	Due Miglia	62	47	01	16	97			
2335	611	Due Miglia	62	48	00	11	87			
2336	611	Due Miglia	62	49	00	43	76			
2337	611	Due Miglia	62	50	00	61	43			
2338	611	Due Miglia	62	51	00	54	46			
2339	611	Due Miglia	62	53	01	09	42			
2340	611	Due Miglia	62	54	00	83	81			
2341	611	Due Miglia	62	55	00	13	83			
2342	611	Due Miglia	62	56	00	24	51			
2343	611	Due Miglia	62	57	01	19	13			
2344	611	Due Miglia	62	58	00	44	15			
2345	611	Due Miglia	62	59	00	50	57			
2346	611	Due Miglia	62	60	00	02	96			
2347	611	Due Miglia	62	61	00	17	59			
2348	611	Due Miglia	62	62	00	94	70			
2349	611	Due Miglia	62	63	01	41	00			
2350	611	Due Miglia	62	64	01	00	80			
2351	611	Due Miglia	62	65	00	55	00			

706

SERVIZIO URBANISTICO REGIONALE - BARI
REGIONE PUGLIA

REGIONE PUGLIA - ASSESSORATO AGRICOLTURA E FORESTE
Ufficio Usi Civici
Comune di MARTINA FRANCA - prov. di Taranto

Inventario dei Beni di Uso Civico
Stato Occupatori "2" - Verifica Nucera del 31/08/1960

N. Prog	Num. d' ordine della verifica Nucera	Dati Catastali			Estensione			Sommatoria particelle accorpate	Note della Verifica Nucera	Annotazioni di Inventario
		Contrada	Foglio	Particella	Ha	Are	Ca			
2352	611	Due Miglia	62	66	00	00	66			
2353	611	Due Miglia	62	67	00	12	85			
2354	611	Due Miglia	62	68	00	17	99			
2355	611	Due Miglia	62	69	00	01	20			
2356	611	Due Miglia	62	70	00	00	92			
2357	611	Due Miglia	62	71	00	00	75			
2358	611	Due Miglia	62	72	00	02	19			
2359	611	Due Miglia	62	74	01	67	00			
2360	611	Due Miglia	62	75	01	29	63			
2361	611	Due Miglia	62	76	01	09	35			
2362	611	Due Miglia	62	77	00	62	79			
2363	611	Due Miglia	62	81	00	76	28			
2364	611	Due Miglia	62	82	00	83	30			
2365	611	Due Miglia	62	83	00	01	20			
2366	611	Due Miglia	62	84	01	13	63			
2367	611	Due Miglia	62	144	00	35	60			
2368	611	Due Miglia	62	73	00	07	87			
2369	611	Due Miglia	62	151	00	02	60			
2370	611	Due Miglia	62	80	00	01	40			

704

SERVIZIO URBANISTICO REGIONALE - BARI - REGIONE PUGLIA

REGIONE PUGLIA - ASSESSORATO AGRICOLTURA E FORESTE
Ufficio Usi Civici
Comune di MARTINA FRANCA - prov. di Taranto

Inventario dei Beni di Uso Civico
Stato Occupatori "2" - Verifica Nucera del 31/08/1960

N. Prog	Num. d'ordine della verifica Nucera	Dati Catastali			Estensione			Sommatoria particelle accorpate	Note della Verifica Nucera	Annotazioni di Inventario
		Contrada	Foglio	Particella	Ha	Are	Ca			
2371	611	Due Miglia	62	36	00	26	34			
2372	611							22.78.98		(Sup. Tot. Effettiva: Ha 22.83.28)
2373	612	Due Miglia	151	25	01	09	82		Livellario alla Congregazione del S.S. Sacramento	
2374	612	Due Miglia	151	26	00	00	45		Livellario alla Congregazione del S.S. Sacramento	
2375	612							01.10.27		
2376	613	Due Miglia	132	92	00	01	50			
2377	613	Due Miglia	132	186	00	86	63			
2378	613	Due Miglia	92	34	00	00	92			
2379	613	Due Miglia	92	35	00	75	59			
2380	613							01.64.64		
2381	614	Due Miglia	94	120	01	44	91			
2382	615	Due Miglia	110	89	00	25	62			
2383	616	Due Miglia	65	141	01	07	33			
2384	617	Due Miglia	67	40	00	01	20			
2385	617	Due Miglia	67	41	00	00	60			
2386	617	Due Miglia	67	42	01	09	07			
2387	617							00.10.87		
2388	618	Due Miglia	64	42	00	00	92			
2389	618	Due Miglia	64	43	00	68	25			

f.o 8

SERVIZIO URBANISTICO REGIONALE - BARI
REGIONE PUGLIA Studio N. Bari

REGIONE PUGLIA - ASSESSORATO AGRICOLTURA E FORESTE
Ufficio Usi Civici
Comune di MARTINA FRANCA - prov. di Taranto

Inventario dei Beni di Uso Civico
Stato Occupatori "2" - Verifica Nucera del 31/08/1960

N. Prog	Num. d' ordine della verifica Nucera	Dati Catastali			Estensione			Sommatoria particelle accorpate	Note della Verifica Nucera	Annotazioni di Inventario
		Contrada	Foglio	Particella	Ha	Are	Ca			
2390	618							00.69.17		
2391	619	Due Miglia	130	92/a	00	08	03		Livellario all' Arcivescovato di Taranto	
2392	619	Due Miglia	130	94/a	00	00	43		Livellario all' Arcivescovato di Taranto	
2393	619	Due Miglia	130	92/b	00	08	03		Livellario all' Arcivescovato di Taranto	
2394	619	Due Miglia	130	94/b	00	00	44		Livellario all' Arcivescovato di Taranto	
2395	619							00.16.93		
2396	620	Due Miglia	172	154	00	00	61			
2397	620	Due Miglia	172	155	00	64	81			
2398	620							00.65.42		
2399	621	Due Miglia	131	115	00	77	50			
2400	621	Due Miglia	131	117	00	42	17			
2401	621	Due Miglia	131	118	00	16	38			
2402	621							01.36.05		
2403	622	Due Miglia	68	6/a	00	00	90			
2404	622	Due Miglia	68	6/b	00	99	17			
2405	622							01.00.07		
2406	623	Due Miglia	152	63	00	73	35			
2407	623	Due Miglia	152	64	00	01	36			
2408	623	Due Miglia	152	59	00	03	46			

709

SERVIZIO URBANISTICO REGIONALE - BARI
REGIONE PUGLIA Bari

REGIONE PUGLIA - ASSESSORATO AGRICOLTURA E FORESTE
Ufficio Usi Civici
Comune di MARTINA FRANCA - prov. di Taranto

Inventario dei Beni di Uso Civico
Stato Occupatori "2" - Verifica Nucera del 31/08/1960

N. Prog	Num. d' ordine della verifica Nucera	Dati Catastali			Estensione			Sommatoria particelle accorpate	Note della Verifica Nucera	Annotazioni di Inventario
		Contrada	Foglio	Particella	Ha	Are	Ca			
2409	623	Due Miglia	152	60	00	01	05			
2410	623	Due Miglia	152	61	00	00	73			
2411	623							00.79.95		
2412	624	Due Miglia	173	82	00	69	76			
2413	624	Due Miglia	173	83	00	00	45			
2414	624							00.70.21		
2415	625	Due Miglia	60	126	00	56	21			
2416	625	Due Miglia	60	127	00	18	33			
2417	625	Due Miglia	60	128	00	32	95			
2418	625	Due Miglia	60	129	00	64	82			
2419	625	Due Miglia	60	130	00	10	19			
2420	625	Due Miglia	60	131	00	03	37			
2421	625	Due Miglia	60	132	00	00	83			
2422	625	Due Miglia	60	134	00	16	05			
2423	625	Due Miglia	60	135	00	01	54			
2424	625	Due Miglia	60	136	00	44	00			
2425	625	Due Miglia	60	138/a	01	18	52			
2426	625	Due Miglia	60	139	00	06	40			
2427	625	Due Miglia	60	182	00	00	96			

710

SERVIZIO URBANISTICO REGIONALE - BARI
REGIONE PUGLIA

REGIONE PUGLIA - ASSESSORATO AGRICOLTURA E FORESTE
Ufficio Usi Civici
Comune di MARTINA FRANCA - prov. di Taranto

Inventario dei Beni di Uso Civico
Stato Occupatori "2" - Verifica Nucera del 31/08/1960

N. Prog	Num. d' ordine della verifica Nucera	Dati Catastali			Estensione			Sommatoria particelle accorpate	Note della Verifica Nucera	Annotazioni di Inventario
		Contrada	Foglio	Particella	Ha	Are	Ca			
2428	625	Due Miglia	60	183	00	05	20			
2429	625	Due Miglia	60	196	00	03	50			
2430	625	Due Miglia	60	197	00	00	96			
2431	625	Due Miglia	60	199	00	02	10			
2432	625							03.85.93		
2433	626	Due Miglia	110	65	02	12	87			
2434	626	Due Miglia	110	66	00	01	91			
2435	626							02.14.78		
2436	627	Due Miglia	127	165	00	37	74			
2437	628	Due Miglia	111	203	01	02	36			
2438	629	Due Miglia	107	49	00	01	39			
2439	629	Due Miglia	107	48	00	64	00			
2440	629	Due Miglia	107	148	00	50	60			
2441	629							01.15.99		
2442	630	Due Miglia	127	7	01	30	90			
2443	630	Due Miglia	127	8	00	01	51			
2444	630							01.32.41		
2445	631	Due Miglia	110	69	01	89	10			
2446	631	Due Miglia	110	72	00	43	31			

711

SERVIZIO URBANISTICO REGIONALE - BARI
REGIONE PUGLIA

REGIONE PUGLIA - ASSESSORATO AGRICOLTURA E FORESTE
Ufficio Usi Civici
Comune di MARTINA FRANCA - prov. di Taranto

Inventario dei Beni di Uso Civico
Stato Occupatori "2" - Verifica Nucera del 31/08/1960

N. Prog	Num. d' ordine della verifica Nucera	Dati Catastali			Estensione			Sommatoria particelle accorpate	Note della Verifica Nucera	Annotazioni di Inventario
		Contrada	Foglio	Particella	Ha	Are	Ca			
2447	631	Due Miglia	110	73	00	53	71			
2448	631	Due Miglia	110	74	00	01	14			
2449	631	Due Miglia	110	75	00	03	15			
2450	631							02.90.41		
2451	632	Due Miglia	127	58	00	01	18			
2452	632	Due Miglia	127	59	00	85	60			
2453	632							00.86.78		
2454	633	Due Miglia	59	11	01	30	11			
2455	633	Due Miglia	59	12	00	01	41			
2456	633							01.31.52		
2457	634	Due Miglia	131	161	00	44	74			
2458	635	Due Miglia	173	13/b	00	00	70			
2459	635	Due Miglia	173	14/b	00	73	68			
2460	635	Due Miglia	173	13/c	00	01	45			
2461	635							00.75.83		
2462	636	Due Miglia	108	160	00	01	52			
2463	636	Due Miglia	108	161	00	89	13			
2464	636	Due Miglia	109	42	00	79	97			
2465	636	Due Miglia	109	43	00	01	63			

SERVIZIO URBANISTICO REGIONALE - BARI
REGIONE PUGLIA
Studio M. Bari

REGIONE PUGLIA - ASSESSORATO AGRICOLTURA E FORESTE
Ufficio Usi Civici
Comune di MARTINA FRANCA - prov. di Taranto

Inventario dei Beni di Uso Civico
Stato Occupatori "2" - Verifica Nucera del 31/08/1960

N. Prog	Num. d' ordine della verifica Nucera	Dati Catastali			Estensione			Sommatoria particelle accorpate	Note della Verifica Nucera	Annotazioni di Inventario
		Contrada	Foglio	Particella	Ha	Are	Ca			
2466	636							01.72.25		
2467	637	Due Miglia	91	87/a	00	00	76			
2468	637	Due Miglia	91	94/c	00	21	20			
2469	637							00.21.96		
2470	638	Due Miglia	111	143	00	01	02			
2471	638	Due Miglia	111	144	00	48	58			
2472	638							00.49.60		
2473	639	Due Miglia	128	52	00	00	78			
2474	639	Due Miglia	128	53	00	60	27			
2475	639							00.61.05		
2476	640	Due Miglia	66	107	00	00	96			
2477	640	Due Miglia	66	108	01	01	35			
2478	640	Due Miglia	66	109	00	01	12			
2479	640	Due Miglia	66	110	01	01	93			
2480	640							01.05.36		
2481	641	Due Miglia	130	155/c	00	06	98			
2482	641	Due Miglia	130	156/a	00	28	50			
2483	641	Due Miglia	130	295/a	00	00	34			
2484	641							00.35.82		

113

SERVIZIO URBANISTICO REGIONALE - BARI - REGIONE PUGLIA

REGIONE PUGLIA - ASSESSORATO AGRICOLTURA E FORESTE
Ufficio Usi Civici
Comune di MARTINA FRANCA - prov. di Taranto

Inventario dei Beni di Uso Civico
Stato Occupatori "2" - Verifica Nucera del 31/08/1960

N. Prog	Num. d' ordine della verifica Nucera	Dati Catastali			Estensione			Sommatoria particelle accorpate	Note della Verifica Nucera	Annotazioni di Inventario
		Contrada	Foglio	Particella	Ha	Are	Ca			
2485	642	Due Miglia	64	114	00	22	90		Livellario a Chirulli Vitantonio fu Francesco	
2486	643	Due Miglia	110	78	00	23	99			
2487	643	Due Miglia	110	249	00	00	44			
2488	643	Due Miglia	110	250	00	01	85			
2489	643							00.26.28		
2490	644	Due Miglia	131	44	00	01	66			
2491	644	Due Miglia	131	45	01	30	18			
2492	644							01.31.84		
2493	645	Due Miglia	109	46	00	62	60			
2494	645	Due Miglia	109	47	00	00	74			
2495	645							00.63.34		
2496	646	Due Miglia	89	229	00	44	50			
2497	647	Due Miglia	109	85	00	00	86			
2498	647	Due Miglia	109	84	00	74	96			
2499	647							00.75.82		
2500	648	Due Miglia	152	25	00	01	17			
2501	648	Due Miglia	152	24	00	13	06			
2502	648	Due Miglia	152	146	00	31	33			
2503	648							00.45.56		

714

SERVIZIO URBANISTICO REGIONALE - BARI
REGIONE PUGLIA
Studio M. - Bari

REGIONE PUGLIA - ASSESSORATO AGRICOLTURA E FORESTE
Ufficio Usi Civici
Comune di MARTINA FRANCA - prov. di Taranto

Inventario dei Beni di Uso Civico
Stato Occupatori "2" - Verifica Nucera del 31/08/1960

N. Prog	Num. d' ordine della verifica Nucera	Dati Catastali			Estensione			Sommatoria particelle accorpate	Note della Verifica Nucera	Annotazioni di Inventario
		Contrada	Foglio	Particella	Ha	Are	Ca			
2504	649	Due Miglia	109	63	00	39	53			
2505	649	Due Miglia	109	64	00	01	67			
2506	649							00.41.20		
2507	650	Due Miglia	111	100	00	37	13			
2508	651	Due Miglia	131	160	00	53	83			
2509	651	Due Miglia	131	168	00	68	25			
2510	651							01.22.08		
2511	652	Due Miglia	65	162	00	94	76			
2512	653	Due Miglia	173	88	00	00	65			
2513	653	Due Miglia	173	89	00	84	21			
2514	653							00.84.86		
2515	654	Due Miglia	108	71	00	84	34			
2516	654	Due Miglia	108	72	00	00	76			
2517	654	Due Miglia	108	73	00	01	07			
2518	654	Due Miglia	108	65	00	96	90			
2519	654	Due Miglia	108	66	00	00	91			
2520	654	Due Miglia	108	64	00	32	85			
2521	654							02.16.83		
2522	655	Due Miglia	90	266	00	14	56			

715

SERVIZIO URBANISTICO REGIONALE - BARI - REGIONE PUGLIA

REGIONE PUGLIA - ASSESSORATO AGRICOLTURA E FORESTE
Ufficio Usi Civici
Comune di MARTINA FRANCA - prov. di Taranto

Inventario dei Beni di Uso Civico
Stato Occupatori "2" - Verifica Nucera del 31/08/1960

N. Prog	Num. d' ordine della verifica Nucera	Dati Catastali			Estensione			Sommatoria particelle accorpate	Note della Verifica Nucera	Annotazioni di Inventario
		Contrada	Foglio	Particella	Ha	Are	Ca			
2523	655	Due Miglia	90	287	00	02	88			
2524	655							00.17.44		
2525	656	Due Miglia	134	64	00	56	76		Livellario a Santoro Maria Carmela fu Michele	
2526	656	Due Miglia	134	156	00	46	91		Livellario a Santoro Maria Carmela fu Michele	
2527	656	Due Miglia	134	157	00	29	72		Livellario a Santoro Maria Carmela fu Michele	
2528	656							01.33.39		
2529	657	Due Miglia	96	81	01	12	30			
2530	657	Due Miglia	96	82	00	01	33			
2531	657							01.13.63		
2532	658	Due Miglia	111	147	00	01	64			
2533	658	Due Miglia	111	148	00	74	70			
2534	658							00.76.34		
2535	659	Due Miglia	59	76	00	00	49			
2536	659	Due Miglia	59	77	00	53	64			
2537	659							00.54.13		
2538	660	Due Miglia	96	84	00	71	62			
2539	661	Due Miglia	62	87	01	09	70			
2540	661	Due Miglia	62	178	00	04	40			
2541	661	Due Miglia	62	88	00	29	97			

716

SERVIZIO URBANISTICO REGIONALE - BARI
REGIONE PUGLIA

REGIONE PUGLIA - ASSESSORATO AGRICOLTURA E FORESTE
Ufficio Usi Civici
Comune di MARTINA FRANCA - prov. di Taranto

Inventario dei Beni di Uso Civico
Stato Occupatori "2" - Verifica Nucera del 31/08/1960

N. Prog	Num. d' ordine della verifica Nucera	Dati Catastali			Estensione			Sommatoria particelle accorpate	Note della Verifica Nucera	Annotazioni di Inventario
		Contrada	Foglio	Particella	Ha	Are	Ca			
2542	661							01.44.07		
2543	662	Due Miglia	90	103/a	00	00	91			
2544	662	Due Miglia	90	104/b	00	00	06			
2545	662	Due Miglia	90	104/c	00	20	27			
2546	662							00.21.24		
2547	663	Due Miglia	60	'73	00	00	78			
2548	663	Due Miglia	60	74	00	89	24			
2549	663							00.90.02		
2550	664	Due Miglia	150	63	01	09	75			
2551	664	Due Miglia	150	64	00	00	88			
2552	664							01.10.63		
2553	665	Due Miglia	152	119/b	00	25	60			
2554	665	Due Miglia	152	163	00	03	88			
2555	665	Due Miglia	152	119/a	00	29	20			
2556	665							00.58.68		
2557	666	Due Miglia	109	67	00	86	54			
2558	666	Due Miglia	109	68	00	00	84			
2559	666							00.87.38		
2560	667	Due Miglia	132	173	00	12	48			

717

SERVIZIO URBANISTICO REGIONALE - BARI
REGIONE PUGLIA
Studio N. Bari

REGIONE PUGLIA - ASSESSORATO AGRICOLTURA E FORESTE
Ufficio Usi Civici
Comune di MARTINA FRANCA - prov. di Taranto

Inventario dei Beni di Uso Civico
Stato Occupatori "2" - Verifica Nucera del 31/08/1960

N. Prog	Num. d' ordine della verifica Nucera	Dati Catastali			Estensione			Sommatoria particelle accorpate	Note della Verifica Nucera	Annotazioni di Inventario
		Contrada	Foglio	Particella	Ha	Are	Ca			
2561	668	Due Miglia	134	8/b	00	01	12			
2562	668	Due Miglia	134	9/b	00	58	86			
2563	668							00.59.98		
2564	669	Due Miglia	151	16	00	61	46			
2565	669	Due Miglia	151	17	00	00	70			
2566	669							00.62.16		
2567	670	Due Miglia	171	73/b	00	01	00			
2568	670	Due Miglia	171	74/b	00	32	03			
2569	670							00.33.03		
2570	671	Due Miglia	65	93	00	62	10			
2571	671	Due Miglia	65	94	00	01	60			
2572	671							00.63.70		
2573	672	Due Miglia	92	134	00	99	28			
2574	673	Due Miglia	131	91	00	44	31			
2575	674	Due Miglia	132	167/a	00	09	10			
2576	674	Due Miglia	132	180	00	18	60			
2577	674							00.27.70		
2578	675	Due Miglia	89	248	00	16	84			
2579	675	Due Miglia	89	175	00	13	00			

F18

SERVIZIO URBANISTICO REGIONALE - BARI
REGIONE PUGLIA
Studio n. - Carta

REGIONE PUGLIA - ASSESSORATO AGRICOLTURA E FORESTE
Ufficio Usi Civici
Comune di MARTINA FRANCA - prov. di Taranto

Inventario dei Beni di Uso Civico
Stato Occupatori "2" - Verifica Nucera del 31/08/1960

N. Prog	Num. d' ordine della verifica Nucera	Dati Catastali			Estensione			Sommatoria particelle accorpate	Note della Verifica Nucera	Annotazioni di Inventario
		Contrada	Foglio	Particella	Ha	Are	Ca			
2580	675							00.29.84		
2581	676	Due Miglia	133	107/d	00	00	72			
2582	676	Due Miglia	132	126	00	02	31			
2583	676	Due Miglia	132	127/d	00	59	26			
2584	676							00.62.29		
2585	677	Due Miglia	131	68	00	79	03			
2586	677	Due Miglia	131	66	00	02	23			
2587	677	Due Miglia	131	67	00	74	08			
2588	677							01.55.34		
2589	678	Due Miglia	127	128	00	01	20			
2590	678	Due Miglia	127	126	00	75	73			
2591	678	Due Miglia	127	158	01	08	10			
2592	678	Due Miglia	150	11	00	01	12			
2593	678	Due Miglia	150	210	00	77	66			
2594	678							01.63.81		
2595	679	Due Miglia	107	69	00	83	35		Livellario a Guerra ed altri fu Francesco	
2596	679	Due Miglia	107	70	00	01	19		Livellario a Guerra ed altri fu Francesco	
2597	679	Due Miglia	150	12	00	10	32		La 150(12) da Cavaliere Teodoro	
2598	679							00.94.86		

SERVIZIO URBANISTICO REGIONALE - BARI - REGIONE PUGLIA

REGIONE PUGLIA - ASSESSORATO AGRICOLTURA E FORESTE
Ufficio Usi Civici
Comune di MARTINA FRANCA - prov. di Taranto

Inventario dei Beni di Uso Civico
Stato Occupatori "2" - Verifica Nucera del 31/08/1980

N. Prog	Num. d' ordine della verifica Nucera	Dati Catastali			Estensione			Sommatoria particelle accorpate	Note della Verifica Nucera	Annotazioni di Inventario
		Contrada	Foglio	Particella	Ha	Are	Ca			
2599	680	Due Miglia	67	202	00	00	76			
2600	680	Due Miglia	67	203	00	36	24			
2601	680							00.37.00		
2602	681	Due Miglia	91	35	00	00	84			
2603	681	Due Miglia	91	36	00	73	30			
2604	681							00.74.14		
2605	682	Due Miglia	134	94/b	00	03	73			
2606	682	Due Miglia	134	95	00	61	42			
2607	682	Due Miglia	135	80	00	01	21			
2608	682	Due Miglia	135	81	00	76	44			
2609	682							01.42.80		
2610	683	Due Miglia	93	73	00	88	70			
2611	684	Due Miglia	131	25	00	01	40			
2612	684	Due Miglia	131	26	00	79	55			
2613	684							00.80.95		
2614	685	Due Miglia	154	71/a	00	39	90			
2615	685	Due Miglia	154	72/a	00	00	76			
2616	685							00.40.66		
2617	686	Due Miglia	150	94	00	85	51			

720

SERVIZIO URBANISTICO REGIONALE BARI - REGIONE PUGLIA

REGIONE PUGLIA - ASSESSORATO AGRICOLTURA E FORESTE
Ufficio Usi Civici
Comune di MARTINA FRANCA - prov. di Taranto

Inventario dei Beni di Uso Civico
Stato Occupatori "2" - Verifica Nucera del 31/08/1960

N. Prog	Num. d' ordine della verifica Nucera	Dati Catastali			Estensione			Sommatoria particelle accorpate	Note della Verifica Nucera	Annotazioni di Inventario
		Contrada	Foglio	Particella	Ha	Are	Ca			
2618	686	Due Miglia	150	95	00	00	45			
2619	686							00.85.96		
2620	687	Due Miglia	130	241	00	34	74			
2621	688	Due Miglia	66	175/a	00	46	59			
2622	688	Due Miglia	66	176/a	00	00	34			
2623	688							00.46.93		
2624	689	Due Miglia	66	84	00	00	58			
2625	689	Due Miglia	66	85	00	32	68			
2626	689	Due Miglia	66	192	00	00	58			
2627	689	Due Miglia	66	190	00	00	58			
2628	689	Due Miglia	66	193	00	34	22			
2629	689	Due Miglia	66	195	00	34	00			
2630	689	Due Miglia	66	191	00	00	59			
2631	689	Due Miglia	66	194	00	33	60			
2632	689							01.36.83		
2633	690	Due Miglia	151	18	00	52	75			
2634	691	Due Miglia	109	126	01	48	44		Livellario a Festa Francesco fu Giuseppe	
2635	691	Due Miglia	109	128	00	00	92		Livellario a Festa Francesco fu Giuseppe	
2636	691							01.49.36		

721

SERVIZIO URBANISTICO REGIONALE BARI - REGIONE PUGLIA Ufficio M. - Bari

REGIONE PUGLIA - ASSESSORATO AGRICOLTURA E FORESTE
Ufficio Usi Civici
Comune di MARTINA FRANCA - prov. di Taranto

Inventario dei Beni di Uso Civico
Stato Occupatori "2" - Verifica Nucera del 31/08/1960

N. Prog	Num. d' ordine della verifica Nucera	Dati Catastali			Estensione			Sommatoria particelle accorpate	Note della Verifica Nucera	Annotazioni di Inventario
		Contrada	Foglio	Particella	Ha	Are	Ca			
2637	692	Due Miglia	129	74	00	01	03			
2638	692	Due Miglia	129	73	00	63	44			
2639	692							00.64.47		
2640	693	Due Miglia	151	15	00	58	33			
2641	693	Due Miglia	151	21	00	24	90			
2642	693	Due Miglia	151	111	00	29	70			
2643	693							01.12.93		
2644	694	Due Miglia	129	57	08	32	06			
2645	694	Due Miglia	129	58	03	60	26			
2646	694	Due Miglia	129	59	05	15	70			
2647	694	Due Miglia	129	60	00	43	64			
2648	694	Due Miglia	129	61	00	02	54			
2649	694	Due Miglia	129	62	00	19	89			
2650	694	Due Miglia	129	63	00	29	02			
2651	694	Due Miglia	129	64	00	56	78			
2652	694	Due Miglia	129	65	00	64	36			
2653	694							19.24.25		
2654	695	Due Miglia	130	87/b	00	00	39			
2655	695	Due Miglia	130	97/b	00	00	16			

722

SERVIZIO URBANISTICO REGIONALE - BARI
REGIONE PUGLIA Bari

REGIONE PUGLIA - ASSESSORATO AGRICOLTURA E FORESTE
Ufficio Usi Civici
Comune di MARTINA FRANCA - prov. di Taranto

Inventario dei Beni di Uso Civico
Stato Occupatori "2" - Verifica Nucera del 31/08/1980

N. Prog	Num. d' ordine della verifica Nucera	Dati Catastali			Estensione			Sommatoria particelle accorpate	Note della Verifica Nucera	Annotazioni di Inventario
		Contrada	Foglio	Particella	Ha	Are	Ca			
2656	695	Due Miglia	130	261/b	00	13	57			
2657	695	Due Miglia	130	87/c	00	06	16			
2658	695	Due Miglia	130	90/c	00	20	41			
2659	695	Due Miglia	130	90/b	00	16	08			
2660	695	Due Miglia	130	87/a	00	48	20			
2661	695	Due Miglia	130	90/a	00	10	55			
2662	695	Due Miglia	130	97/a	00	29	00			
2663	695	Due Miglia	130	261/a	00	16	75			
2664	695	Due Miglia	132	15/b	00	03	25			
2665	695	Due Miglia	132	10/g	00	00	50			
2666	695	Due Miglia	132	14/b	00	00	08			
2667	695	Due Miglia	132	14/d	00	00	34			
2668	695	Due Miglia	132	10/d	00	18	55			
2669	695	Due Miglia	131	155/a	00	02	75			
2670	695	Due Miglia	131	156	00	25	13			
2671	695							02.11.87		
2672	696	Due Miglia	150	105	00	02	32		Livellario a Marinacci Alessandro	
2673	696	Due Miglia	150	104	01	04	79		Livellario a Marinacci Alessandro	
2674	696							01.07.11		

f23

SERVIZIO URBANISTICO REGIONALE - BARI REGIONE PUGLIA

REGIONE PUGLIA - ASSESSORATO AGRICOLTURA E FORESTE
Ufficio Usi Civici
Comune di MARTINA FRANCA - prov. di Taranto

Inventario dei Beni di Uso Civico
Stato Occupatori "2" - Verifica Nucera del 31/08/1960

N. Prog	Num. d' ordine della verifica Nucera	Dati Catastali			Estensione			Sommatoria particelle accorpate	Note della Verifica Nucera	Annotazioni di Inventario
		Contrada	Foglio	Particella	Ha	Are	Ca			
2675	697	Due Miglia	108	138	00	98	93			
2676	697	Due Miglia	108	118	00	00	57			
2677	697	Due Miglia	108	119	00	47	07			
2678	697							01.46.57		
2679	698	Due Miglia	170	54/a	00	00	95			
2680	698	Due Miglia	170	55/a	00	49	49			
2681	698							00.50.44		
2682	699	Due Miglia	108	120	00	77	90		Livellario a Giuliano Angela fu Giuseppe	
2683	700	Due Miglia	151	61	00	00	39			
2684	700	Due Miglia	151	60	00	75	73			
2685	700							00.76.12		
2686	701	Due Miglia	132	167/a	00	40	00			
2687	702	Due Miglia	133	107/c	00	00	12			
2688	702	Due Miglia	131	155/l	00	33	44			
2689	702							00.33.56		
2690	703	Due Miglia	64	76	00	27	76			
2691	704	Due Miglia	171	50	00	00	26			
2692	704	Due Miglia	171	51	00	68	84			
2693	704							00.69.10		

724

SERVIZIO URBANISTICO REGIONALE - BARI
REGIONE PUGLIA

REGIONE PUGLIA - ASSESSORATO AGRICOLTURA E FORESTE
Ufficio Usi Civici
Comune di MARTINA FRANCA - prov. di Taranto

Inventario dei Beni di Uso Civico
Stato Occupatori "2" - Verifica Nucera del 31/08/1960

N. Prog	Num. d' ordine della verifica Nucera	Dati Catastali			Estensione			Sommatoria particelle accorpate	Note della Verifica Nucera	Annotazioni di Inventario
		Contrada	Foglio	Particella	Ha	Are	Ca			
2694	705	Due Miglia	172	87	00	97	89			
2695	706	Due Miglia	94	43	01	56	97			
2696	706	Due Miglia	94	44	00	00	88			
2697	706	Due Miglia	94	45	00	02	47			
2698	706	Due Miglia	94	46	01	17	95			
2699	706	Due Miglia	94	124	00	16	05			
2700	706							02.94.32		
2701	707	Due Miglia	127	161	00	90	10			
2702	707	Due Miglia	127	162	00	00	53			
2703	707							00.90.63		
2704	708	Due Miglia	65	95	00	62	80			
2705	708	Due Miglia	91	227	00	63	24			
2706	708	Due Miglia	91	228	00	55	57			
2707	708							01.81.61		
2708	709	Due Miglia	127	50/a	00	45	00			
2709	709	Due Miglia	127	51/c	00	00	35			
2710	709	Due Miglia	127	50/b	00	47	50			
2711	709	Due Miglia	127	51/b	00	00	32			
2712	709	Due Miglia	127	51/a	00	01	05			

425

SERVIZIO URBANISTICO REGIONALE BARI - REGIONE PUGLIA

REGIONE PUGLIA - ASSESSORATO AGRICOLTURA E FORESTE
Ufficio Usi Civici
Comune di MARTINA FRANCA - prov. di Taranto

Inventario dei Beni di Uso Civico
Stato Occupatori "2" - Verifica Nucera del 31/08/1960

N. Prog	Num. d' ordine della verifica Nucera	Dati Catastali			Estensione			Sommatoria particelle accorpate	Note della Verifica Nucera	Annotazioni di Inventario
		Contrada	Foglio	Particella	Ha	Are	Ca			
2713	709							00.94.22		
2714	710	Due Miglia	89	115	00	00	68			
2715	710	Due Miglia	89	116	00	29	90			
2716	710							00.30.58		
2717	711	Due Miglia	132	201	00	66	15			
2718	711	Due Miglia	132	243	00	26	85			
2719	711							00.93.00		
2720	712	Due Miglia	111	109	00	36	84			
2721	713	Due Miglia	64	112	00	00	63			
2722	713	Due Miglia	64	157	00	18	90			
2723	713							00.19.53		
2724	714	Due Miglia	111	94	00	08	70			
2725	714	Due Miglia	111	87	00	15	51			
2726	714	Due Miglia	111	97	00	31	04			
2727	714	Due Miglia	111	98	00	00	72			
2728	714	Due Miglia	111	99	00	00	57			
2729	714	Due Miglia	111	121	00					Sullo Stato Nucera non sono riportati i dati relativi all' estensione della particella in questione
2730	714							00.56.54		

726

SERVIZIO TECNICO AMMINISTRATIVO REGIONALE BARI - REGIONE PUGLIA Sezione M. - Bari

REGIONE PUGLIA - ASSESSORATO AGRICOLTURA E FORESTE
Ufficio Usi Civici
Comune di MARTINA FRANCA - prov. di Taranto

Inventario dei Beni di Uso Civico
Stato Occupatori "2" - Verifica Nucera del 31/08/1960

N. Prog	Num. d' ordine della verifica Nucera	Dati Catastali			Estensione			Sommatoria particelle accorpate	Note della Verifica Nucera	Annotazioni di Inventario
		Contrada	Foglio	Particella	Ha	Are	Ca			
2731	715	Due Miglia	93	81	00	92	95			
2732	716	Due Miglia	92	224	00	01	22			
2733	716	Due Miglia	92	17	00	11	15			
2734	716							00.12.37		
2735	717	Due Miglia	129	69	00	01	45			
2736	717	Due Miglia	129	70	00	62	42			
2737	717							00.63.87		
2738	718	Due Miglia	130	230/a	00	22	70			
2739	718	Due Miglia	130	232/a	00	03	43			
2740	718	Due Miglia	130	232/b	00	00	97			
2741	718							00.27.10		
2742	719	Due Miglia	93	161	00	50	32		Livellario a Semeraro Angela fu Raffaele	
2743	720	Due Miglia	111	26	00	00	86		Livellario a Castellano Vitantonia fu Donato	
2744	720	Due Miglia	111	27	00	46	61		Livellario a Castellano Vitantonia fu Donato	
2745	720							00.47.47		
2746	721	Due Miglia	135	35	00	62	48			
2747	721	Due Miglia	135	36	00	00	34			
2748	721							00.62.82		
2749	722	Due Miglia	62	86	01	06	31			

724

SERVIZIO URBANISTICO REGIONALE - BARI - REGIONE PUGLIA

REGIONE PUGLIA - ASSESSORATO AGRICOLTURA E FORESTE
Ufficio Usi Civici
Comune di MARTINA FRANCA - prov. di Taranto

Inventario dei Beni di Uso Civico
Stato Occupatori "2" - Verifica Nucera del 31/08/1960

N. Prog	Num. d' ordine della verifica Nucera	Dati Catastali			Estensione			Sommatoria particelle accorpate	Note della Verifica Nucera	Annotazioni di Inventario
		Contrada	Foglio	Particella	Ha	Are	Ca			
2750	722	Due Miglia	62	179	00	28	50			
2751	722	Due Miglia	62	180	00	01	17			
2752	722							01.35.98		
2753	723	Due Miglia	110	11	00	06	66			
2754	723	Due Miglia	110	12	01	11	19			
2755	723							01.17.85		
2756	724	Due Miglia	153	35	00	00	80			
2757	724	Due Miglia	153	36	00	82	00			
2758	724							00.82.80		
2759	725	Due Miglia	91	95	00	11	32			
2760	725	Due Miglia	91	102	00	85	33			
2761	725	Due Miglia	153	86	00	01	27			
2762	725	Due Miglia	153	87	00	93	73			
2763	725							01.91.65		
2764	726	Due Miglia	130	108	00	52	74			
2765	726	Due Miglia	130	169	00	00	36			
2766	726							00.53.10		
2767	727	Due Miglia	93	215	00	70	80			
2768	727	Due Miglia	93	207	00	01	49			

728

SERVIZIO URBANISTICO REGIONALE - BARI
REGIONE PUGLIA

REGIONE PUGLIA - ASSESSORATO AGRICOLTURA E FORESTE
Ufficio Usi Civici
Comune di MARTINA FRANCA - prov. di Taranto

Inventario dei Beni di Uso Civico
Stato Occupatori "2" - Verifica Nucera del 31/08/1960

N. Prog	Num. d' ordine della verifica Nucera	Dati Catastali			Estensione			Sommatoria particelle accorpate	Note della Verifica Nucera	Annotazioni di Inventario
		Contrada	Foglio	Particella	Ha	Are	Ca			
2769	727							00.72.29		
2770	728	Due Miglia	93	128	00	97	14			
2771	728	Due Miglia	93	129	00	01	57			
2772	728							00.98.71		
2773	729	Due Miglia	89	40	00	74	51		Livellario a Palmieri Martino Leonardantonio	
2774	729	Due Miglia	89	41	00	00	96		Livellario a Palmieri Martino Leonardantonio	
2775	729	Due Miglia	89	42	00	82	59		Livellario a Palmieri Martino Leonardantonio	
2776	729	Due Miglia	89	43	00	02	08		Livellario a Palmieri Martino Leonardantonio	
2777	729							01.60.14		
2778	730	Due Miglia	153	151	00	24	32			
2779	731	Due Miglia	153	134	00	05	40			
2780	731	Due Miglia	153	138	00	62	95			
2781	731							00.68.35		
2782	732	Due Miglia	67	160	01	18	41			
2783	732	Due Miglia	67	232	00	50	86			
2784	732	Due Miglia	107	44	00	01	20			
2785	732	Due Miglia	107	138	00	99	24			
2786	732	Due Miglia	65	36	00	55	79			
2787	732	Due Miglia	65	37	00	01	05			

229

SERVIZIO URBANISTICO REGIONALE - BARI
REGIONE PUGLIA

REGIONE PUGLIA - ASSESSORATO AGRICOLTURA E FORESTE
Ufficio Usi Civici
Comune di MARTINA FRANCA - prov. di Taranto

Inventario dei Beni di Uso Civico
Stato Occupatori "2" - Verifica Nucera del 31/08/1960

N. Prog	Num. d' ordine della verifica Nucera	Dati Catastali			Estensione			Sommatoria particelle accorpate	Note della Verifica Nucera	Annotazioni di Inventario
		Contrada	Foglio	Particella	Ha	Are	Ca			
2788	732	Due Miglia	65	38	00	03	28			
2789	732	Due Miglia	65	39	00	04	11		Livellario alla Congregazione di Carità	
2790	732	Due Miglia	65	40	00	46	21		Livellario alla Congregazione di Carità	
2791	732	Due Miglia	65	41	00	08	48		Livellario alla Congregazione di Carità	
2792	732							03.88.63		
2793	733	Due Miglia	91	224/1	00	02	62			
2794	733	Due Miglia	91	225/a	00	49	36			
2795	733							00.51.98		
2796	734	Due Miglia	152	1/a	00	42	65			
2797	734	Due Miglia	152	2/a	00	00	51			
2798	734							00.43.16		
2799	735	Due Miglia	129	35	00	52	43			
2800	735	Due Miglia	129	36	00	43	00			
2801	735	Due Miglia	129	38	00	36	89			
2802	735	Due Miglia	129	39	00	62	30			
2803	735	Due Miglia	129	40	02	11	22			
2804	735	Due Miglia	129	42	00	89	11			
2805	735							04.94.95		
2806	736	Due Miglia	93	116	00	01	00			

f30

SERVIZIO URBANISTICO REGIONALE - BARI
REGIONE PUGLIA

REGIONE PUGLIA - ASSESSORATO AGRICOLTURA E FORESTE
Ufficio Usi Civici
Comune di MARTINA FRANCA - prov. di Taranto

Inventario dei Beni di Uso Civico
Stato Occupatori "2" - Verifica Nucera del 31/08/1960

N. Prog	Num. d' ordine della verifica Nucera	Dati Catastali			Estensione			Sommatoria particelle accorpate	Note della Verifica Nucera	Annotazioni di Inventario
		Contrada	Foglio	Particella	Ha	Are	Ca			
2807	736	Due Miglia	93	206	00	69	65			
2808	736							00.70.65		
2809	737	Due Miglia	128	68/1	00	01	83			
2810	737	Due Miglia	128	79	00	61	20			
2811	737	Due Miglia	128	119	00	82	33			
2812	737							01.45.36		
2813	738	Due Miglia	59	112	00	56	45			
2814	739	Due Miglia	109	1	00	78	70			
2815	739	Due Miglia	109	2	00	00	84			
2816	739							00.79.34		
2817	740	Due Miglia	154	75	00	01	04			
2818	740	Due Miglia	154	76	00	53	10			
2819	740							00.54.14		
2820	741	Due Miglia	111	189	00	02	04			
2821	741	Due Miglia	111	205	00	65	76			
2822	741							00.67.80		
2823	742	Due Miglia	91	232	00	61	44			
2824	743	Due Miglia	65	143/c	00	13	40			
2825	744	Due Miglia	150	13	00	68	12		Livellario alla Congregazione dell' Immacolata	

734

SERVIZIO URBANISTICO REGIONALE - BARI
REGIONE PUGLIA
Studio n. - Bari

REGIONE PUGLIA - ASSESSORATO AGRICOLTURA E FORESTE
Ufficio Usi Civici
Comune di MARTINA FRANCA - prov. di Taranto

Inventario dei Beni di Uso Civico
Stato Occupatori "2" - Verifica Nucera del 31/08/1960

N. Prog	Num. d' ordine della verifica Nucera	Dati Catastali			Estensione			Sommatoria particelle accorpate	Note della Verifica Nucera	Annotazioni di Inventario
		Contrada	Foglio	Particella	Ha	Are	Ca			
2826	745	Due Miglia	110	198	00	76	98			
2827	745	Due Miglia	110	199	00	00	94			
2828	745							00.77.92		
2829	746	Due Miglia	58	25/a	00	14	00			
2830	746	Due Miglia	58	109	00	86	81			
2831	746							01.00.81		
2832	747	Due Miglia	67	34	00	01	20			
2833	747	Due Miglia	67	200	00	00	43			
2834	747	Due Miglia	67	210	00	84	40			
2835	747	Due Miglia	67	197	00	30	66			
2836	747	Due Miglia	67	198	00	00	68			
2837	747	Due Miglia	67	201	00	00	44			
2838	747	Due Miglia	67	54	00	00	24			
2839	747	Due Miglia	67	196	00	35	27			
2840	747	Due Miglia	67	212	00	52	80			
2841	747	Due Miglia	67	238	00	39	60			
2842	747	Due Miglia	67	33	00	21	10			
2843	747	Due Miglia	67	242	00	29	90			
2844	747	Due Miglia	67	243	00	68	70			

132

SERVIZIO URBANISTICO REGIONALE - BARI
REGIONE PUGLIA

REGIONE PUGLIA - ASSESSORATO AGRICOLTURA E FORESTE
Ufficio Usi Civici
Comune di MARTINA FRANCA - prov. di Taranto

Inventario dei Beni di Uso Civico
Stato Occupatori "2" - Verifica Nucera del 31/08/1960

N. Prog	Num. d' ordine della verifica Nucera	Dati Catastali			Estensione			Sommatoria particelle accorpate	Note della Verifica Nucera	Annotazioni di Inventario
		Contrada	Foglio	Particella	Ha	Are	Ca			
2845	747	Due Miglia	67	204	00	05	04			
2846	747	Due Miglia	67	244	00	30	20			
2847	747	Due Miglia	67	135	00	01	05			
2848	747	Due Miglia	67	136	01	03	20			
2849	747	Due Miglia	92	95	00	85	01			
2850	747	Due Miglia	92	96	00	17	94			
2851	747	Due Miglia	92	97	00	20	77			
2852	747	Due Miglia	92	98	00	12	71			
2853	747	Due Miglia	92	99	00	04	10			
2854	747							06.45.44		
2855	748	Due Miglia	172	26	00	01	51			
2856	748	Due Miglia	172	27	01	37	25			
2857	748							01.38.76		
2858	749	Due Miglia	92	221	00	10	15			
2859	750	Due Miglia	91	9	01	12	71		Livellario a Marzulli Gaetana di Angelo-Martino	
2860	750	Due Miglia	91	10	00	01	32		Livellario a Marzulli Gaetana di Angelo-Martino	
2861	750	Due Miglia	91	25	00	00	80		Livellario a Marzulli Gaetana di Angelo-Martino	
2862	750	Due Miglia	91	242	00	87	30		Livellario a Marzulli Gaetana di Angelo-Martino	
2863	750	Due Miglia	66	58	00	90	31			

f 33

SERVIZIO URBANISTICO REGIONALE - BARI
REGIONE PUGLIA

REGIONE PUGLIA - ASSESSORATO AGRICOLTURA E FORESTE
Ufficio Usi Civici
Comune di MARTINA FRANCA - prov. di Taranto

Inventario dei Beni di Uso Civico
Stato Occupatori "2" - Verifica Nucera del 31/08/1960

N. Prog	Num. d' ordine della verifica Nucera	Dati Catastali			Estensione			Sommatoria particelle accorpate	Note della Verifica Nucera	Annotazioni di Inventario
		Contrada	Foglio	Particella	Ha	Are	Ca			
2864	750	Due Miglia	66	212	00	01	30			
2865	750	Due Miglia	65	143/a	00	13	46			
2866	750							03.07.20		
2867	751	Due Miglia	110	186	00	40	82			
2868	751	Due Miglia	111	78/a	00	50	73			
2869	751	Due Miglia	111	80/a	00	01	55			
2870	751	Due Miglia	111	79	00	01	00			
2871	751							00.94.10		
2872	752	Due Miglia	87	31	00	35	38		Livellario a Martucci Pasquale fu Nicola	
2873	752	Due Miglia	87	34	00	74	66		Livellario a Martucci Pasquale fu Nicola	
2874	752	Due Miglia	87	40	00	01	27		Livellario a Martucci Pasquale fu Nicola	
2875	752							01.11.31		
2876	753	Due Miglia	66	67/b	00	54	55			
2877	753	Due Miglia	66	68	00	01	00			
2878	753	Due Miglia	67	19	00	37	64			
2879	753	Due Miglia	67	225	00	26	26			
2880	753							01.19.45		
2881	754	Due Miglia	134	48	01	13	27			
2882	755	Due Miglia	63	132	00	54	05			

734

SERVIZIO URBANISTICO REGIONALE - BARI
REGIONE PUGLIA

REGIONE PUGLIA - ASSESSORATO AGRICOLTURA E FORESTE
Ufficio Usi Civici
Comune di MARTINA FRANCA - prov. di Taranto

Inventario dei Beni di Uso Civico
Stato Occupatori "2" - Verifica Nucera del 31/08/1960

N. Prog	Num. d' ordine della verifica Nucera	Dati Catastali			Estensione			Sommatoria particelle accorpate	Note della Verifica Nucera	Annotazioni di Inventario
		Contrada	Foglio	Particella	Ha	Are	Ca			
2883	756	Due Miglia	92	64	00	00	74			
2884	756	Due Miglia	92	65	01	18	50			
2885	756							01.19.24		
2886	757	Due Miglia	93	78	00	22	57		Livellario a Grassi Francesco fu Luigi	
2887	757	Due Miglia	93	79	00	01	02		Livellario a Grassi Francesco fu Luigi	
2888	757	Due Miglia	93	80	00	14	38		Livellario a Grassi Francesco fu Luigi	
2889	757	Due Miglia	93	162	00	13	40		Livellario a Grassi Francesco fu Luigi	
2890	757							00.51.37		
2891	758	Due Miglia	131	164	00	55	07		Livellario alla Congregazione dell' Addolorata	
2892	759	Due Miglia	110	181	00	00	98			
2893	759	Due Miglia	110	227	00	29	35			
2894	759							00.30.31		
2895	760	Due Miglia	92	190	00	05	94			
2896	761	Due Miglia	92	154	01	04	27			
2897	761	Due Miglia	92	187	00	41	65			
2898	761	Due Miglia	92	193	01	37	04			
2899	761	Due Miglia	91	41	00	89	53			
2900	761	Due Miglia	67	63	00	08	49			
2901	761	Due Miglia	67	64	00	32	07			

735

SERVIZIO URBANISTICO REGIONALE - BARI
REGIONE PUGLIA
Studio M. Cesari

REGIONE PUGLIA - ASSESSORATO AGRICOLTURA E FORESTE
Ufficio Usi Civici
Comune di MARTINA FRANCA - prov. di Taranto

Inventario dei Beni di Uso Civico
Stato Occupatori "2" - Verifica Nucera del 31/08/1960

N. Prog	Num. d' ordine della verifica Nucera	Dati Catastali			Estensione			Sommatoria particelle accorpate	Note della Verifica Nucera	Annotazioni di Inventario
		Contrada	Foglio	Particella	Ha	Are	Ca			
2902	761	Due Miglia	67	180	00	02	50			
2903	761	Due Miglia	67	181	01	24	36			
2904	761							05.39.91		
2905	762	Due Miglia	172	42	00	00	66			
2906	762	Due Miglia	172	51	00	58	11			
2907	762	Due Miglia	172	52	00	09	50			
2908	762							00.68.27		
2909	763	Due Miglia	108	132	01	05	22			
2910	763	Due Miglia	108	133	00	01	67			
2911	763	Due Miglia	108	182	00	53	20			
2912	763							01.60.09		
2913	764	Due Miglia	110	193	00	00	52			
2914	764	Due Miglia	110	192	00	42	25			
2915	764	Due Miglia	111	78/b	00	14	82			
2916	764	Due Miglia	111	80/b	00	36	54			
2917	764							00.94.13		
2918	765	Due Miglia	93	101	00	69	16		Livellario a Sabato Anna fu Gaetano	
2919	766	Due Miglia	92	91	01	11	70			
2920	766	Due Miglia	92	90	00	02	76			

736

SERVIZIO URBANISTICO REGIONALE - BARI
REGIONE PUGLIA
Bari

REGIONE PUGLIA - ASSESSORATO AGRICOLTURA E FORESTE
Ufficio Usi Civici
Comune di MARTINA FRANCA - prov. di Taranto

Inventario dei Beni di Uso Civico
Stato Occupatori "2" - Verifica Nucera del 31/08/1960

N. Prog	Num. d' ordine della verifica Nucera	Dati Catastali			Estensione			Sommatoria particelle accorpate	Note della Verifica Nucera	Annotazioni di Inventario
		Contrada	Foglio	Particella	Ha	Are	Ca			
2921	766	Due Miglia	92	93	00	59	01			
2922	766	Due Miglia	92	94	00	00	69			
2923	766	Due Miglia	92	103	00	01	72			
2924	766	Due Miglia	92	104	01	18	38			
2925	766							02.94.26		
2926	767	Due Miglia	58	64/a	00	42	53			
2927	767	Due Miglia	58	58/b	00	23	00			
2928	767	Due Miglia	58	59	00	13	22			
2929	767	Due Miglia	58	60/1	00	02	80			
2930	767	Due Miglia	58	61	00	09	26			
2931	767	Due Miglia	58	62	00	01	41			
2932	767	Due Miglia	58	63	00	00	74			
2933	767							00.92.96		
2934	768	Due Miglia	66	29	00	69	05			
2935	768	Due Miglia	65	143/b	00	13	20			
2936	768							00.82.25		
2937	769	Due Miglia	110	180	00	01	77			
2938	769	Due Miglia	110	182	00	39	23			
2939	769							00.41.00		

434

SERVIZIO URBANISTICO REGIONALE - BARI
REGIONE PUGLIA

REGIONE PUGLIA - ASSESSORATO AGRICOLTURA E FORESTE
Ufficio Usi Civici
Comune di MARTINA FRANCA - prov. di Taranto

Inventario dei Beni di Uso Civico
Stato Occupatori "2" - Verifica Nucera del 31/08/1960

N. Prog	Num. d' ordine della verifica Nucera	Dati Catastali			Estensione			Sommatoria particelle accorpate	Note della Verifica Nucera	Annotazioni di Inventario
		Contrada	Foglio	Particella	Ha	Are	Ca			
2940	770	Due Miglia	108	201	01	58	22			
2941	770	Due Miglia	108	202	00	01	67			
2942	770							01.59.89		
2943	771	Due Miglia	93	163	00	27	82		Livellario a Grassi Francesco fu Luigi	
2944	771	Due Miglia	93	164	00	24	60		Livellario a Grassi Francesco fu Luigi	
2945	771							00.52.42		
2946	772	Due Miglia	67	140	00	01	20			
2947	772	Due Miglia	67	141	00	79	60			
2948	772	Due Miglia	67	233	00	32	00			
2949	772							01.12.80		
2950	773	Due Miglia	93	89	00	56	46			
2951	773	Due Miglia	93	173	00	16	80			
2952	773	Due Miglia	93	90	00	03	66			
2953	773							00.76.92		
2954	774	Due Miglia	93	107	00	84	80			
2955	775	Due Miglia	112	68	00	35	74			
2956	776	Due Miglia	66	66/a	00	31	95			
2957	776	Due Miglia	66	71/b	00	00	23			
2958	776	Due Miglia	91	32/b	00	10	34			

138

SERVIZIO URBANISTICO REGIONALE - BARI
REGIONE PUGLIA

REGIONE PUGLIA - ASSESSORATO AGRICOLTURA E FORESTE
Ufficio Usi Civici
Comune di MARTINA FRANCA - prov. di Taranto

Inventario dei Beni di Uso Civico
Stato Occupatori "2" - Verifica Nucera del 31/08/1960

N. Prog	Num. d' ordine della verifica Nucera	Dati Catastali			Estensione			Sommatoria particelle accorpate	Note della Verifica Nucera	Annotazioni di Inventario
		Contrada	Foglio	Particella	Ha	Are	Ca			
2959	776	Due Miglia	91	229	00	54	12			
2960	776							00.96.64		
2961	777	Due Miglia	173	13/a	00	02	64			
2962	777	Due Miglia	173	14/a	00	78	37			
2963	777							00.81.01		
2964	778	Due Miglia	110	226	00	00	48			
2965	778	Due Miglia	110	228	00	17	66			
2966	778							00.18.14		
2967	779	Due Miglia	112	3	00	01	62			
2968	779	Due Miglia	112	4	00	96	90			
2969	779							00.98.52		
2970	780	Due Miglia	132	10/e	00	01	17			
2971	780	Due Miglia	132	10/c	00	01	95			
2972	780							00.03.12		
2973	781	Due Miglia	111	155	00	56	29			
2974	781	Due Miglia	111	156	00	00	48			
2975	781	Due Miglia	111	208	00	05	15			
2976	781	Due Miglia	111	209	00	00	80			
2977	781							00.62.72		

439



REGIONE PUGLIA - ASSESSORATO AGRICOLTURA E FORESTE
Ufficio Usi Civici
Comune di MARTINA FRANCA - prov. di Taranto

Inventario dei Beni di Uso Civico
Stato Occupatori "2" - Verifica Nucera del 31/08/1960

N. Prog	Num. d' ordine della verifica Nucera	Dati Catastali			Estensione			Sommatoria particelle accorpate	Note della Verifica Nucera	Annotazioni di Inventario
		Contrada	Foglio	Particella	Ha	Are	Ca			
2978	782	Due Miglia	134	118	00	01	99		Livellario a Fischetti Maria fu Lorenzo e ai germani Montanaro fu Martino	
2979	782	Due Miglia	134	150	00	63	36		Livellario a Fischetti Maria fu Lorenzo e ai germani Montanaro fu Martino	
2980	782	Due Miglia	134	120	00	15	15		Livellario a Fischetti Maria fu Lorenzo e ai germani Montanaro fu Martino	
2981	782	Due Miglia	134	119	00	32	53		Livellario a Fischetti Maria fu Lorenzo e ai germani Montanaro fu Martino	
2982	782							01.13.03		
2983	783	Due Miglia	134	112	00	01	65			
2984	783	Due Miglia	134	113	00	93	94			
2985	783							00.95.59		
2986	784	Due Miglia	62	145	00	73	08			
2987	784	Due Miglia	62	124	00	00	97			
2988	784							00.74.05		
2989	785	Due Miglia	135	117	00	00	96		Livellario a Cito Carmela fu Felice	
2990	785	Due Miglia	135	118	00	90	11		Livellario a Cito Carmela fu Felice	
2991	785							00.91.07		
2992	786	Due Miglia	89	125	00	08	07			
2993	786	Due Miglia	89	126	00	12	02			
2994	786	Due Miglia	89	127	00	00	77			
2995	786	Due Miglia	89	233	00	33	02			
2996	786							00.53.88		

740

SERVIZIO URBANISTICO REGIONALE - BARI
REGIONE PUGLIA

REGIONE PUGLIA - ASSESSORATO AGRICOLTURA E FORESTE
Ufficio Usi Civici
Comune di MARTINA FRANCA - prov. di Taranto

Inventario dei Beni di Uso Civico
Stato Occupatori "2" - Verifica Nucera del 31/08/1960

N. Prog	Num. d' ordine della verifica Nucera	Dati Catastali			Estensione			Sommatoria particelle accorpate	Note della Verifica Nucera	Annotazioni di Inventario
		Contrada	Foglio	Particella	Ha	Are	Ca			
2997	787	Due Miglia	66	22	00	01	91			
2998	787	Due Miglia	66	15	00	06	20			
2999	787	Due Miglia	66	16	00	10	95			
3000	787	Due Miglia	66	17	00	49	35			
3001	787							00.68.41		
3002	788	Due Miglia	150	9/d	00	38	17			
3003	788	Due Miglia	150	191/b	00	49	44			
3004	788							00.87.61		
3005	789	Due Miglia	68	59	01	13	02			
3006	789	Due Miglia	68	60	00	03	40			
3007	789							01.16.42		
3008	790	Due Miglia	150	18	00	03	78			
3009	790	Due Miglia	150	19	02	44	30			
3010	790	Due Miglia	150	20	00	02	54			
3011	790	Due Miglia	150	21	01	38	49			
3012	790	Due Miglia	150	22	00	09	90			
3013	790							03.99.01		
3014	791	Due Miglia	150	9/e	00	23	15			
3015	791	Due Miglia	150	191/c	00	61	00			

741

SERVIZIO URBANISTICO REGIONALE - BARI
REGIONE PUGLIA

REGIONE PUGLIA - ASSESSORATO AGRICOLTURA E FORESTE
Ufficio Usi Civici
Comune di MARTINA FRANCA - prov. di Taranto

Inventario dei Beni di Uso Civico
Stato Occupatori "2" - Verifica Nucera del 31/08/1960

N. Prog	Num. d' ordine della verifica Nucera	Dati Catastali			Estensione			Sommatoria particelle accorpate	Note della Verifica Nucera	Annotazioni di Inventario
		Contrada	Foglio	Particella	Ha	Are	Ca			
3016	791							00.84.15		
3017	792	Due Miglia	62	133	00	46	62			
3018	792	Due Miglia	62	134	00	52	73			
3019	792							00.99.35		
3020	793	Due Miglia	66	56	00	20	52			
3021	793	Due Miglia	66	210	00	26	76			
3022	793							00.47.28		
3023	794	Due Miglia	68	112	00	03	60			
3024	794	Due Miglia	68	113	00	13	60			
3025	794	Due Miglia	68	161	00	96	30			
3026	794	Due Miglia	68	162	00	41	60			
3027	794							01.55.10		
3028	795	Due Miglia	68	160	00	43	15			
3029	796	Due Miglia	68	90	00	51	00			
3030	796	Due Miglia	68	168	00	29	85			
3031	796							00.80.85		
3032	797	Due Miglia	150	9/a	00	34	60			
3033	797	Due Miglia	150	191/a	00	50	13			
3034	797							00.84.93		

742

SERVIZIO URBANISTICO REGIONALE - BARI
REGIONE PUGLIA

REGIONE PUGLIA - ASSESSORATO AGRICOLTURA E FORESTE
Ufficio Usi Civici
Comune di MARTINA FRANCA - prov. di Taranto

Inventario dei Beni di Uso Civico
Stato Occupatori "2" - Verifica Nucera del 31/08/1960

N. Prog	Num. d' ordine della verifica Nucera	Dati Catastali			Estensione			Sommatoria particelle accorpate	Note della Verifica Nucera	Annotazioni di Inventario
		Contrada	Foglio	Particella	Ha	Are	Ca			
3035	798	Due Miglia	132	107	01	08	95			
3036	798	Due Miglia	132	105	00	08	60			
3037	798	Due Miglia	132	108	01	13	47			
3038	798							02.31.02		
3039	799	Due Miglia	130	65	00	60	80			
3040	800	Due Miglia	130	43/a	00	12	25			
3041	800	Due Miglia	130	43/b	00	12	83			
3042	800							00.25.08		
3043	801	Due Miglia	130	55	00	53	18			
3044	801	Due Miglia	130	34/b	00	03	14			
3045	801	Due Miglia	130	37/b	00	04	05			
3046	801	Due Miglia	130	212/b	00	00	59			
3047	801							00.60.96		
3048	802	Due Miglia	130	155/b	00	20	40			
3049	803	Due Miglia	130	165/b	00	63	73			
3050	803	Due Miglia	130	165/c	00	04	70			
3051	803	Due Miglia	130	165/d	00	03	43			
3052	803							00.71.86		
3053	804	Due Miglia	60	189	00	51	41		Società Anonima Italiana Ferrovie del Sud-Est	

143

SERVIZIO URBANISTICO REGIONALE - BARI
REGIONE PUGLIA

REGIONE PUGLIA - ASSESSORATO AGRICOLTURA E FORESTE
Ufficio Usi Civici
Comune di MARTINA FRANCA - prov. di Taranto

Inventario dei Beni di Uso Civico
Stato Occupatori "2" - Verifica Nucera del 31/08/1960

N. Prog	Num. d' ordine della verifica Nucera	Dati Catastali			Estensione			Sommatoria particelle accorpate	Note della Verifica Nucera	Annotazioni di Inventario
		Contrada	Foglio	Particella	Ha	Are	Ca			
3054	804	Due Miglia	60	193	01	12	19		Società Anonima Italiana Ferrovie del Sud-Est	
3055	804	Due Miglia	63	130	00	94	12		Società Anonima Italiana Ferrovie del Sud-Est	
3056	804	Due Miglia	64	140	00	14	99		Società Anonima Italiana Ferrovie del Sud-Est	
3057	804	Due Miglia	90	202	00	36	57		Società Anonima Italiana Ferrovie del Sud-Est	
3058	804	Due Miglia	90	205	00	46	88		Società Anonima Italiana Ferrovie del Sud-Est	
3059	804	Due Miglia	90	210	00	99	93		Società Anonima Italiana Ferrovie del Sud-Est	
3060	804	Due Miglia	90	228	00	18	20		Società Anonima Italiana Ferrovie del Sud-Est	
3061	804	Due Miglia	152	168	00	78	17		Società Anonima Italiana Ferrovie del Sud-Est	
3062	804	Due Miglia	152	150	00	39	73		Società Anonima Italiana Ferrovie del Sud-Est	
3063	804	Due Miglia	130	199	00	25	12		Società Anonima Italiana Ferrovie del Sud-Est	
3064	804	Due Miglia	130	200	00	27	31		Società Anonima Italiana Ferrovie del Sud-Est	
3065	804	Due Miglia	130	239	02	95	50		Società Anonima Italiana Ferrovie del Sud-Est	
3066	804	Due Miglia	130	210	00	04	80		Società Anonima Italiana Ferrovie del Sud-Est	
3067	804	Due Miglia	130	211	00	09	20		Società Anonima Italiana Ferrovie del Sud-Est	
3068	804	Due Miglia	66	214	00	26	41		Società Anonima Italiana Ferrovie del Sud-Est	
3069	804	Due Miglia	66	231	00	71	72		Società Anonima Italiana Ferrovie del Sud-Est	
3070	804	Due Miglia	131	173/a	00	29	38		Società Anonima Italiana Ferrovie del Sud-Est	
3071	804	Due Miglia	131	185	00	28	06		Società Anonima Italiana Ferrovie del Sud-Est	
3072	804	Due Miglia	65	179	00	17	69		Società Anonima Italiana Ferrovie del Sud-Est	

SERVIZIO URBANISTICO REGIONALE BARI - REGIONE PUGLIA - Studio M. - Bari

REGIONE PUGLIA - ASSESSORATO AGRICOLTURA E FORESTE
Ufficio Usi Civici
Comune di MARTINA FRANCA - prov. di Taranto

Inventario dei Beni di Uso Civico
Stato Occupatori "2" - Verifica Nucera del 31/08/1960

N. Prog	Num. d' ordine della verifica Nucera	Dati Catastali			Estensione			Sommatoria particelle accorpate	Note della Verifica Nucera	Annotazioni di Inventario
		Contrada	Foglio	Particella	Ha	Are	Ca			
3073	804	Due Miglia	65	184	00	23	61		Società Anonima Italiana Ferrovie del Sud-Est	
3074	804	Due Miglia	65	186	00	16	20		Società Anonima Italiana Ferrovie del Sud-Est	
3075	804	Due Miglia	67	228	00	69	63		Società Anonima Italiana Ferrovie del Sud-Est	
3076	804	Due Miglia	89	257	00	66	84		Società Anonima Italiana Ferrovie del Sud-Est	
3077	804	Due Miglia	89	258	00	24	96		Società Anonima Italiana Ferrovie del Sud-Est	
3078	804							13.28.62		
3079	805	Due Miglia	131	173/b	00	07	70		Società Anonima Strade Ferrate Sarde	
3080	806	Due Miglia	130	100/b	00	17	86		S.p.A. "Agip"	
3081	807	Due Miglia	62	160	00	08	92			
3082	807	Due Miglia	62	157	00	32	10			
3083	807	Due Miglia	62	182	00	46	38			
3084	807							00.87.40		
3085	808	Due Miglia	93	70	00	65	20			
3086	809	Due Miglia	135	95	00	01	55			
3087	809	Due Miglia	135	98	00	03	40			
3088	809							00.04.95		
3089	810	Due Miglia	131	165/b	00	41	20		Livellario alla Congregazione dell' Addolorata	
3090	811	Due Miglia	65	68/d	00	21	52			
3091	811	Due Miglia	62	185	00	45	40			

745

SERVIZIO URBANISTICO REGIONALE - BARI
REGIONE PUGLIA

Studio M. - Bari

REGIONE PUGLIA - ASSESSORATO AGRICOLTURA E FORESTE
Ufficio Usi Civici
Comune di MARTINA FRANCA - prov. di Taranto

Inventario dei Beni di Uso Civico
Stato Occupatori "2" - Verifica Nucera del 31/08/1960

N. Prog	Num. d' ordine della verifica Nucera	Dati Catastali			Estensione			Sommatoria particelle accorpate	Note della Verifica Nucera	Annotazioni di Inventario
		Contrada	Foglio	Particella	Ha	Are	Ca			
3092	811							00.66.92		
3093	812	Due Miglia	66	215	00	46	16		Livellario a Petrelli Francesco-Paolo fu Carmelo	
3094	813	Due Miglia	89	205	00	01	21			
3095	813	Due Miglia	89	206	00	23	65			
3096	813	Due Miglia	89	276	00	21	00			
3097	813							00.45.86		
3098	814	Due Miglia	66	79	00	00	98			
3099	814	Due Miglia	66	80	00	55	24			
3100	814							00.56.22		
3101	815	Due Miglia	129	106	00	01	93			
3102	815	Due Miglia	129	107	00	86	74			
3103	815							00.88.67		
3104	816	Due Miglia	96	3	00	68	39		Livellario a Sabato Anna fu Gaetano	
3105	817	Due Miglia	170	7	00	95	54		Livellario alla Congregazione dell' Immacolata degli Artieri	
3106	817	Due Miglia	93	102	00	66	07		Livellario alla Congregazione dell' Immacolata degli Artieri	
3107	817							01.61.61		
3108	818	Due Miglia	111	36	00	00	59			
3109	818	Due Miglia	111	37	00	53	24			
3110	818							00.53.83		

746

SERVIZIO URBANISTICO REGIONALE BARI - REGIONE PUGLIA

Studio M. - Bari

REGIONE PUGLIA - ASSESSORATO AGRICOLTURA E FORESTE
Ufficio Usi Civici
Comune di MARTINA FRANCA - prov. di Taranto

Inventario dei Beni di Uso Civico
Stato Occupatori "2" - Verifica Nucera del 31/08/1960

N. Prog	Num. d' ordine della verifica Nucera	Dati Catastali			Estensione			Sommatoria particelle accorpate	Note della Verifica Nucera	Annotazioni di Inventario
		Contrada	Foglio	Particella	Ha	Are	Ca			
3111	819	Due Miglia	62	184	00	87	26			
3112	820	Due Miglia	131	165/c	00	46	40			
3113	820	Due Miglia	131	165/a	00	02	48			
3114	820							00.48.88		
3115	821	Due Miglia	62	142	00	34	73			
3116	821	Due Miglia	62	173	00	20	80			
3117	821							00.55.53		
3118	822	Due Miglia	110	60	00	58	04		Livellario a Scialpi Giacomo fu Giovanni	
3119	822	Due Miglia	110	61	00	08	12		Livellario a Scialpi Giacomo fu Giovanni	
3120	822							00.66.16		
3121	823	Due Miglia	111	3	00	00	86			
3122	823	Due Miglia	111	4	00	78	10			
3123	823							00.78.96		
3124	824	Due Miglia	67	117	00	86	70			
3125	825	Due Miglia	131	93	00	61	23			
3126	825	Due Miglia	131	94	00	01	43			
3127	825							00.62.66		
3128	826	Due Miglia	151	67	00	71	52			
3129	826	Due Miglia	151	68	00	00	43			

747

SERVIZIO URBANISTICO REGIONALE - BARI
REGIONE PUGLIA

REGIONE PUGLIA - ASSESSORATO AGRICOLTURA E FORESTE
Ufficio Usi Civici
Comune di MARTINA FRANCA - prov. di Taranto

Inventario dei Beni di Uso Civico
Stato Occupatori "2" - Verifica Nucera del 31/08/1960

N. Prog	Num. d' ordine della verifica Nucera	Dati Catastali			Estensione			Sommatoria particelle accorpate	Note della Verifica Nucera	Annotazioni di Inventario
		Contrada	Foglio	Particella	Ha	Are	Ca			
3130	826	Due Miglia	151	69	01	09	32			
3131	826	Due Miglia	151	70	00	01	02			
3132	826							01.82.29		
3133	827	Due Miglia	129	68	00	28	17		Livellario a Penna Albino	
3134	828	Due Miglia	111	53	00	98	54		Livellario a Mottola Paolo fu Domenico	
3135	828	Due Miglia	111	54	00	00	64		Livellario a Mottola Paolo fu Domenico	
3136	828							00.99.18		
3137	829	Due Miglia	91	96	00	06	72			
3138	829	Due Miglia	91	99	00	41	14			
3139	829	Due Miglia	91	101	00	42	25			
3140	829							00.90.11		
3141	830	Due Miglia	62	127	00	61	11		Livellario a Santoro Maria Carmela fu Michele	
3142	830	Due Miglia	62	128	00	00	50		Livellario a Santoro Maria Carmela fu Michele	
3143	830							00.61.61		
3144	831	Due Miglia	154	93	00	00	70			
3145	831	Due Miglia	154	94	00	65	76			
3146	831							00.66.46		
3147	832	Due Miglia	69	53	01	06	04			
3148	832	Due Miglia	69	54	00	01	09			

748

SERVIZIO URBANISTICO REGIONALE - BARI
REGIONE PUGLIA

REGIONE PUGLIA - ASSESSORATO AGRICOLTURA E FORESTE
Ufficio Usi Civici
Comune di MARTINA FRANCA - prov. di Taranto

Inventario dei Beni di Uso Civico
Stato Occupatori "2" - Verifica Nucera del 31/08/1960

N. Prog	Num. d' ordine della verifica Nucera	Dati Catastali			Estensione			Sommatoria particelle accorpate	Note della Verifica Nucera	Annotazioni di Inventario
		Contrada	Foglio	Particella	Ha	Are	Ca			
3149	832							01.07.13		
3150	833	Due Miglia	130	58/b	00	29	37			
3151	834	Due Miglia	58	102	00	38	33			
3152	834	Due Miglia	88	172	00	45	94			
3153	834							00.84.27		
3154	835	Due Miglia	110	177	00	00	69			
3155	835	Due Miglia	110	178	00	70	23			
3156	835							00.70.92		
3157	836	Due Miglia	132	20/c	00	14	80			
3158	837	Due Miglia	129	95	00	00	35		Livellario a Penna Albino	
3159	837	Due Miglia	129	96	00	15	30		Livellario a Penna Albino	
3160	837							00.15.65		
3161	838	Due Miglia	87	3	01	18	41			
3162	839	Due Miglia	127	48	00	01	04			
3163	839	Due Miglia	127	49	00	76	40			
3164	839							00.77.44		
3165	840	Due Miglia	91	89/b	00	00	37			
3166	840	Due Miglia	91	90/b	00	08	58			
3167	840	Due Miglia	91	91/a	00	01	56			

749

SERVIZIO URBANISTICO REGIONALE - BARI
REGIONE PUGLIA

REGIONE PUGLIA - ASSESSORATO AGRICOLTURA E FORESTE
Ufficio Usi Civici
Comune di MARTINA FRANCA - prov. di Taranto

Inventario dei Beni di Uso Civico
Stato Occupatori "2" - Verifica Nucera del 31/08/1960

N. Prog	Num. d' ordine della verifica Nucera	Dati Catastali			Estensione			Sommatoria particelle accorpate	Note della Verifica Nucera	Annotazioni di Inventario
		Contrada	Foglio	Particella	Ha	Are	Ca			
3168	840							00.10.51		
3169	841	Due Miglia	129	71	00	85	50			
3170	841	Due Miglia	129	72	00	00	94			
3171	841							00.86.44		
3172	842	Due Miglia	60	118	00	99	67			
3173	843	Due Miglia	130	58/a	00	29	37			
3174	844	Due Miglia	132	20/a	00	19	21			
3175	844	Due Miglia	132	20/d	00	03	00			
3176	844							00.22.21		
3177	845	Due Miglia	91	89/c	00	00	98			
3178	845	Due Miglia	91	90/a	00	09	17			
3179	845	Due Miglia	91	91/c	00	01	55			
3180	845							00.11.70		
3181	846	Due Miglia	63	102	00	62	49			
3182	846	Due Miglia	63	109	00	11	20			
3183	846							00.73.69		
3184	847	Due Miglia	171	45	00	00	22			
3185	847	Due Miglia	171	47	00	00	36			
3186	847	Due Miglia	171	48/a	00	55	26			

750

SERVIZIO URBANISTICO REGIONALE - BARI
REGIONE PUGLIA
Sede di Bari

REGIONE PUGLIA - ASSESSORATO AGRICOLTURA E FORESTE
Ufficio Usi Civici
Comune di MARTINA FRANCA - prov. di Taranto

Inventario dei Beni di Uso Civico
Stato Occupatori "2" - Verifica Nucera del 31/08/1960

N. Prog	Num. d' ordine della verifica Nucera	Dati Catastali			Estensione			Sommatoria particelle accorpate	Note della Verifica Nucera	Annotazioni di Inventario
		Contrada	Foglio	Particella	Ha	Are	Ca			
3187	847	Due Miglia	171	146/a	00	25	60			
3188	847	Due Miglia	171	146/b	00	33	80			
3189	847	Due Miglia	171	48/b	00	25	50			
3190	847	Due Miglia	171	84	00	02	58			
3191	847							01.43.32		
3192	848	Due Miglia	65	42/b	00	03	36			
3193	849	Due Miglia	63	17	00	01	26			
3194	849	Due Miglia	63	18	00	82	87			
3195	849							00.84.13		
3196	850	Due Miglia	58	32	00	38	34			
3197	851	Due Miglia	129	139	00	00	74		Livellario a Penna Albino	
3198	851	Due Miglia	129	140	00	17	75		Livellario a Penna Albino	
3199	851							00.18.49		
3200	852	Due Miglia	91	89/a	00	01	28			
3201	852	Due Miglia	91	90/c	00	20	28			
3202	852	Due Miglia	91	91/b	00	00	29			
3203	852	Due Miglia	91	91/d	00	02	14			
3204	852							00.23.99		
3205	853	Due Miglia	134	45/a	01	03	24		Livellario a Sabato Anna fu Gaetano	

751

SERVIZIO URBANISTICO REGIONALE - BARI
REGIONE PUGLIA

REGIONE PUGLIA - ASSESSORATO AGRICOLTURA E FORESTE
Ufficio Usi Civici
Comune di MARTINA FRANCA - prov. di Taranto

Inventario dei Beni di Uso Civico
Stato Occupatori "2" - Verifica Nucera del 31/08/1960

N. Prog	Num. d' ordine della verifica Nucera	Dati Catastali			Estensione			Sommatoria particelle accorpate	Note della Verifica Nucera	Annotazioni di Inventario
		Contrada	Foglio	Particella	Ha	Are	Ca			
3206	853	Due Miglia	108	7	00	00	78		Livellario a Sabato Anna fu Gaetano	
3207	853	Due Miglia	108	8	00	78	25		Livellario a Sabato Anna fu Gaetano	
3208	853							01.82.27		(il livello insiste su tutte e tre le part.lle ???)
3209	854	Due Miglia	93	16	00	63	47			
3210	854	Due Miglia	93	146	00	00	70			
3211	854	Due Miglia	67	88	00	01	86			
3212	854	Due Miglia	67	89	01	12	83			
3213	854							01.78.86		
3214	855	Due Miglia	110	248	00	01	12			
3215	855	Due Miglia	110	251	00	24	19			
3216	855	Due Miglia	110	252	00	00	80			
3217	855							00.26.11		
3218	856	Due Miglia	152	45	00	12	26			
3219	856	Due Miglia	152	149	00	05	34			
3220	856							00.17.60		
3221	857	Due Miglia	134	49	00	00	76			
3222	857	Due Miglia	134	50	00	75	56			
3223	857							00.76.32		
3224	858	Due Miglia	90	171/a	00	02	19			

752

SERVIZIO URBANISTICO REGIONALE - BARI
REGIONE PUGLIA
Studio M. Pilari

REGIONE PUGLIA - ASSESSORATO AGRICOLTURA E FORESTE
Ufficio Usi Civici
Comune di MARTINA FRANCA - prov. di Taranto

Inventario dei Beni di Uso Civico
Stato Occupatori "2" - Verifica Nucera del 31/08/1960

N. Prog	Num. d' ordine della verifica Nucera	Dati Catastali			Estensione			Sommatoria particelle accorpate	Note della Verifica Nucera	Annotazioni di Inventario
		Contrada	Foglio	Particella	Ha	Are	Ca			
3225	858	Due Miglia	90	171/b	00	02	15			
3226	858							00.04.34		
3227	859	Due Miglia	91	127	00	00	66			
3228	859	Due Miglia	91	128	00	78	62			
3229	859							00.79.28		
3230	860	Due Miglia	153	5	00	00	63			
3231	860	Due Miglia	153	107	00	19	60			
3232	860	Due Miglia	153	149	00	01	05			
3233	860							00.21.28		
									APPENDICE	
3234	861	Due Miglia	109	88	00	43	32			
3235	861	Due Miglia	109	89	00	01	34			
3236	861							00.44.66		
3237	862	Due Miglia	173	7	00	00	61			
3238	862	Due Miglia	173	8	00	87	64			
3239	862							00.88.25		
3240	863	Due Miglia	153	141	00	52	40			
3241	864	Due Miglia	89	35/b	00	03	04			

753

SERVIZIO URBANISTICO REGIONALE - BARI
REGIONE PUGLIA
Studio M. - Bari

REGIONE PUGLIA - ASSESSORATO AGRICOLTURA E FORESTE
Ufficio Usi Civici
Comune di MARTINA FRANCA - prov. di Taranto

Inventario dei Beni di Uso Civico
Stato Occupatori "2" - Verifica Nucera del 31/08/1960

N. Prog	Num. d' ordine della verifica Nucera	Dati Catastali			Estensione			Sommatoria particelle accorpate	Note della Verifica Nucera	Annotazioni di Inventario
		Contrada	Foglio	Particella	Ha	Are	Ca			
3242	864	Due Miglia	89	37	00	54	03			
3243	864							00.57.07		
3244	865	Due Miglia	127	87	00	89	06			
3245	865	Due Miglia	127	88	00	00	84			
3246	865							00.90.90		
					1134	**97**	**98**			(Sup. Tot. Effettiva: Ha 1198.19.71)
										(Tot. effettivo "Canoni": L. 2.334.091 - €. 1.204,39)

754

SERVIZIO URBANISTICO REGIONALE BARI - REGIONE PUGLIA - Studio M.C. Bari

BOLLETTINO UFFICIALE
della Regione Puglia

Direzione e Redazione: Lungomare Nazario Sauro, 33 - 70121 Bari
Tel. 080 540 6316 / 6372 / 6317 - Fax 080 540 6379
Sito internet: http://www.regione.puglia.it
e-mail: burp@pec.rupar.puglia.it - burp@regione.puglia.it

Direttore Responsabile **Dott.ssa Antonia Agata Lerario**

Autorizzazione Tribunale di Bari N. 474 dell'8-6-1974
GrafiSystem s.n.c. - 70026 Modugno (Ba)