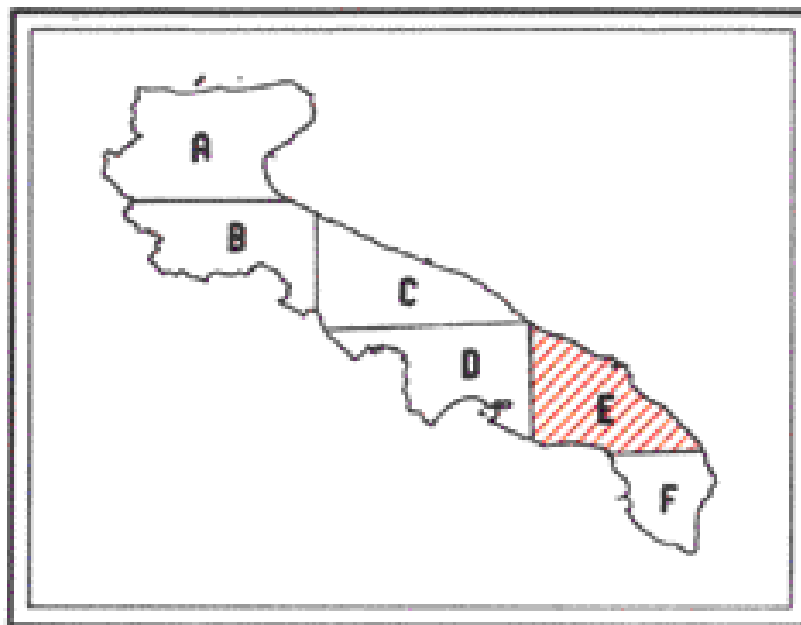


REGIONE PUGLIA

ASSESSORATO ALL'INDUSTRIA, AL COMMERCIO
E ALL'ARTIGIANATO



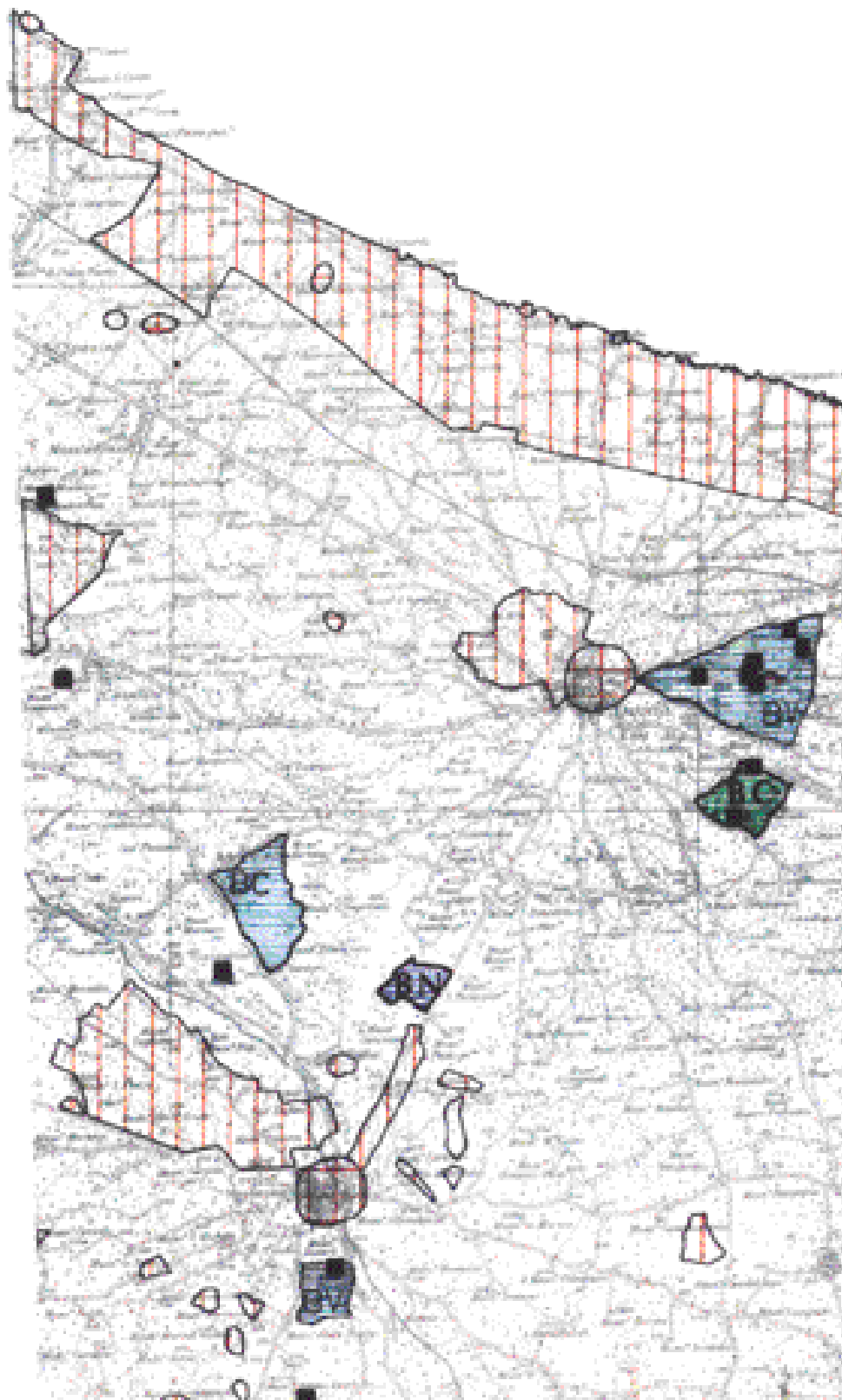
ELABORAZIONE E REDAZIONE DEI PROGRAMMI DEL PIANO REGIONALE DELLE ATTIVITA' ESTRATTIVE

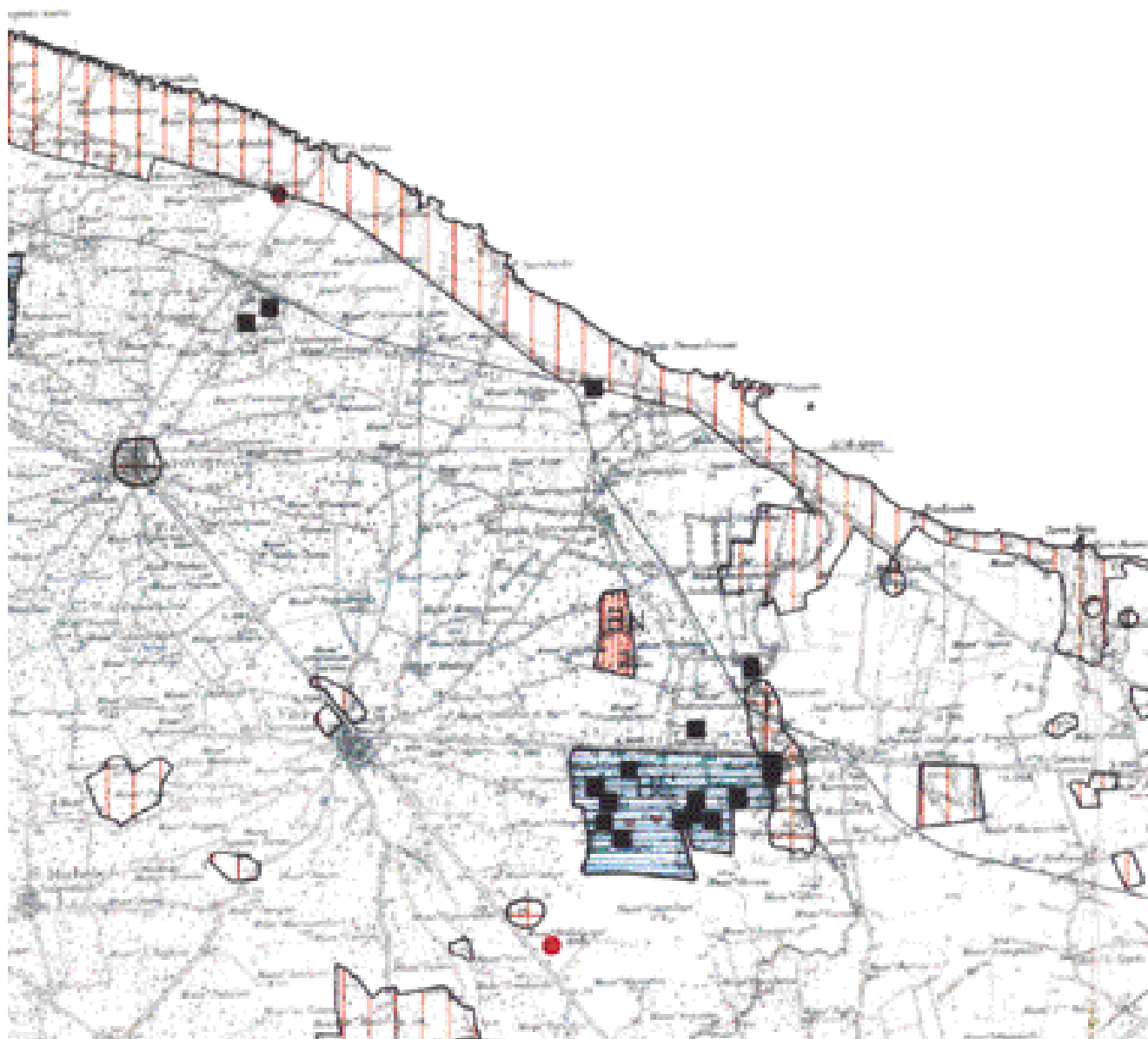
TAV. 3E	ASSESSORATO IND. COMM. ART. UFFICIO MINIERARIO Via Caduti di loro la guerra, 15 70100 BARI BA	CARTA DEI VINCOLI ESTRATTIVI
SCALA 1:100000		

GEO s.r.l. BARI



MODIFICATA DALL'UFFICIO MINIERARIO REGIONALE
Bari, Dicembre 1998





MARE ADRIATICO



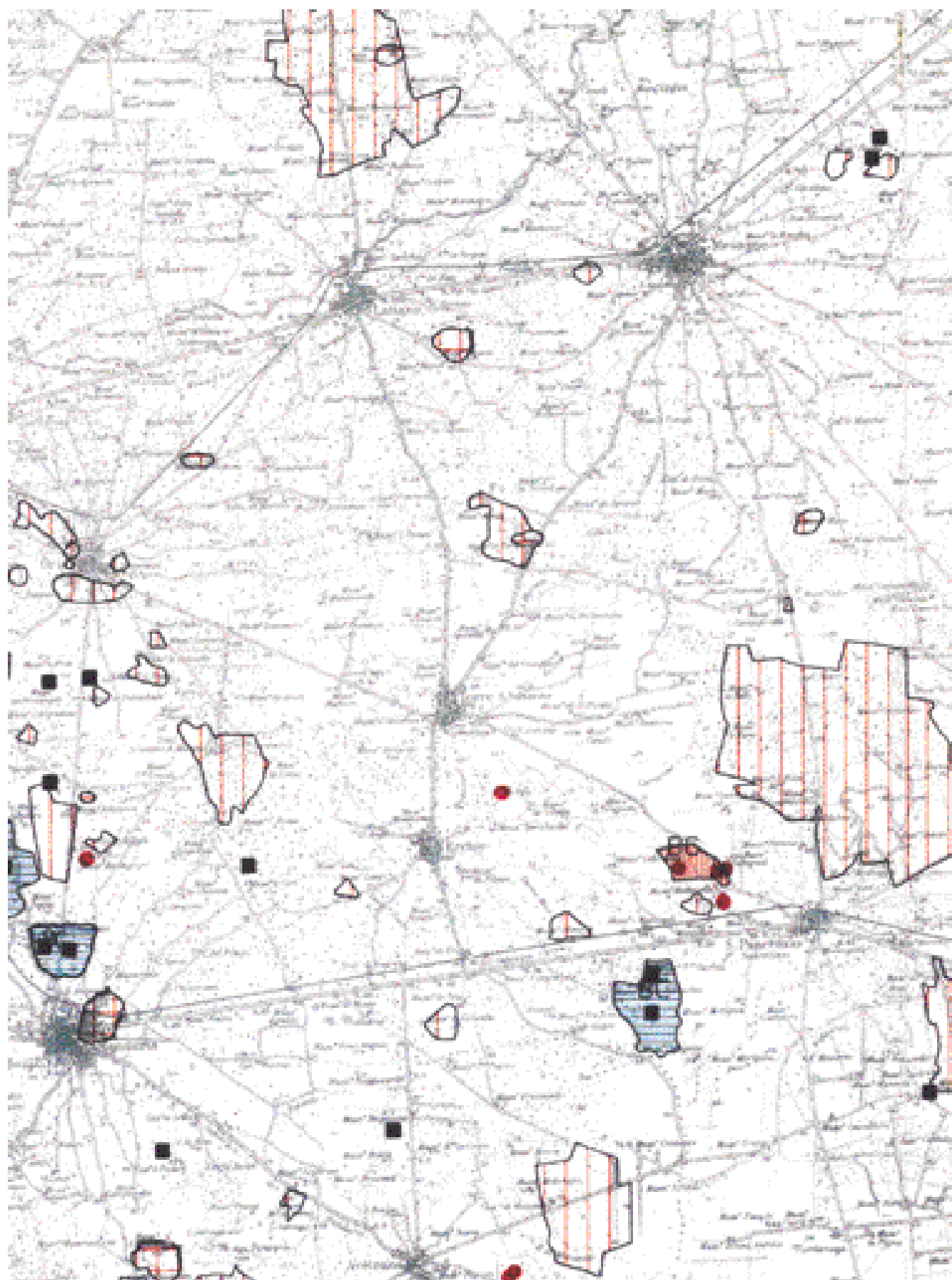
LEGENDA

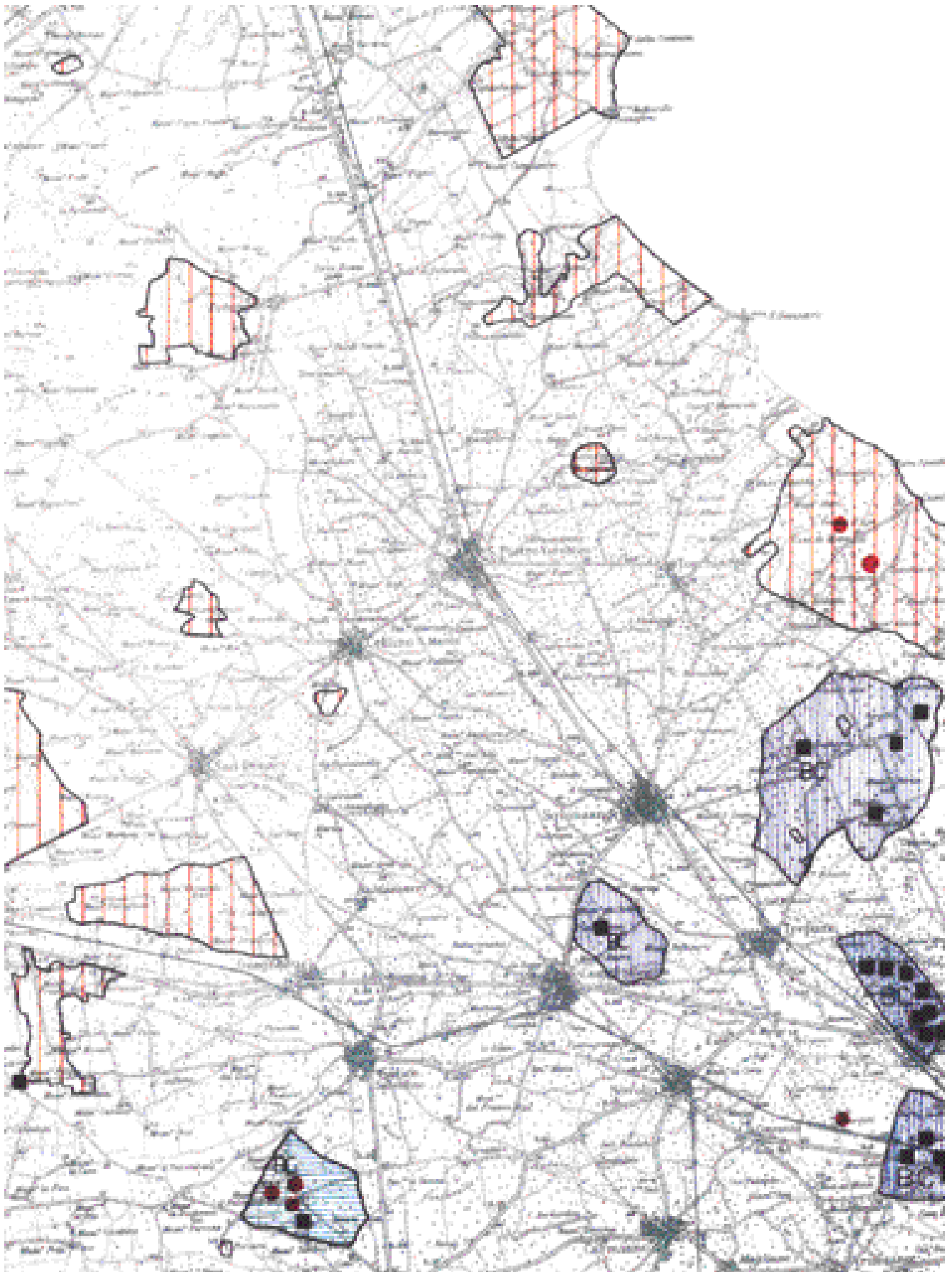
NOTE:

Con riferimento alla legenda si rinvia a quella relativa alla "Carta delle Risorse" per una descrizione più dettagliata degli utilizzi.

- | | | |
|----|--|---|
| 10 | | <p>10a) Calcestruzzo a prevalente uso ornamentale e decorativo.</p> <p>10b) Calcestruzzo stratificato per inserti.</p> <p>10c) Calcestruzzo massiccio per inserti.</p> |
| 20 | | <p>20a) Calcestruzzo e calcestruzzo dolomitico per inserti.</p> <p>20b) Dolomite e calcestruzzo dolomitico per inserti.</p> |
| 30 | | <p>30) Calcestruzzo e calcestruzzo massiccio per calce idrauliche e per cemento.</p> |
| 40 | | <p>40) Calcestruzzo per l'edilizia e ad uso ornamentale e decorativo. ("Pietra Luce")</p> |
| 50 | | <p>50a) Calcestruzzo per l'edilizia.</p> <p>50b) Calcestruzzo per l'edilizia e argilla per la industria del cemento e dei laterizi.</p> <p>50c) Calcestruzzo per l'edilizia e ad uso ornamentale e decorativo. ("Cervero")</p> |
| 60 | | <p>60a) Argilla per l'industria ceramica.</p> <p>60b) Argilla sabbiosa e sabbie argillose per l'industria ceramica.</p> |
| 70 | | <p>70) Conglomerati, ghiaie e sabbie per inserti.</p> |
| 80 | | <p>80) Terracci non sfruttabili alla scala dell'affidamento su localmente idonei per inserti.</p> |
| 90 | | <p>90a) Depositi flioclastici.</p> <p>90b) Calcestruzzo, laterizi, sabbie e argille con utilizzo in funzione del terreno localmente prevalente.</p> <p>90c) Argille vericolori per l'industria ceramica.</p> <p>90d) Arenarie con prevalente utilizzo nell'industria del vetro.</p> <p>90e) Arenarie come al punto 90c) con inclusioni bentonitiche utilizzabili nell'industria del cemento e per prodotti edili.</p> |
| | | <p>Area di salvaguardia ambientale.</p> |
| | | <p>Area di salvaguardia ambientale con presenza di aree di interesse archeologico.</p> |
| | | <p>Area con risorse la cui natura e' descrittibile dalla "Carta delle Risorse", da includere esclusivamente attraverso variante del PRG.</p> |
| BC | | <p>Bacini di estrazione con presenza di cave in attività. ("Bacini di consolidamento")</p> |
| BN | | <p>Bacini di estrazione di nuove aperture cave in attività in aree dislocabili. ("Nuovo Bacino")</p> |









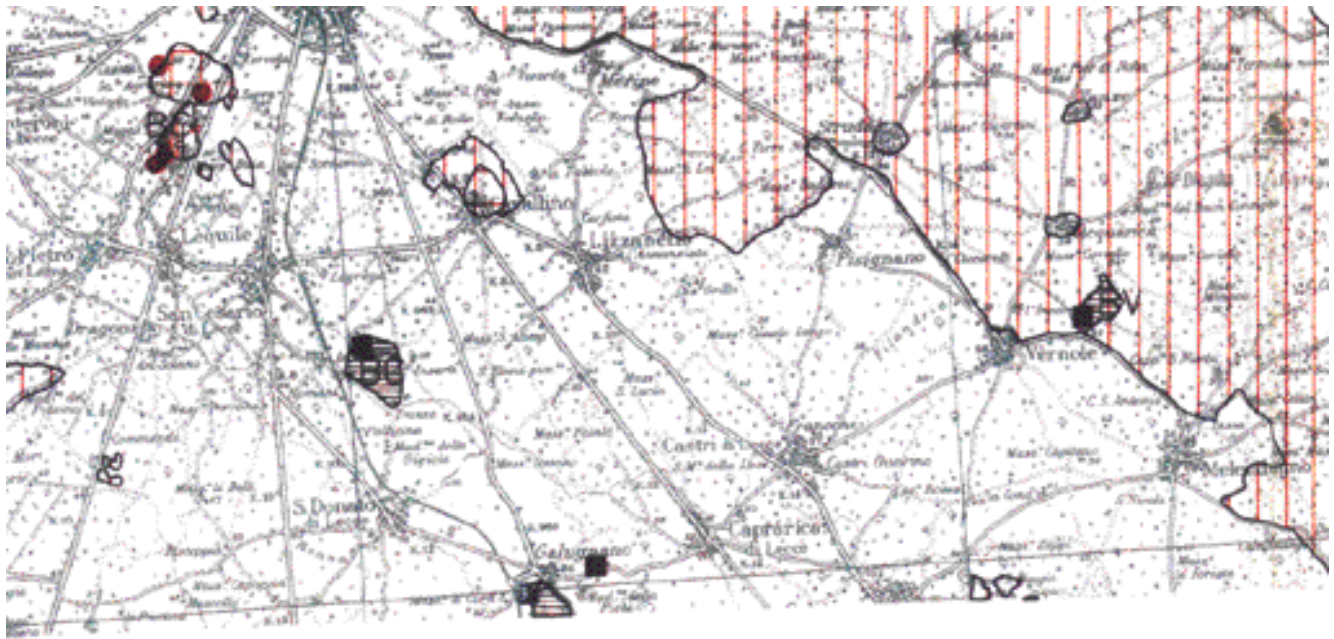
BV	Bacino di estrazione con presenza di cave in attivita' ricadente in area viscolata e soggetto a prescrizioni particolari. ("Bacino in aree viscolate")
BR	Bacino di estrazione con presenza di cave in attivita' e cave dismesse in aree prevalentemente degradate con l'obbligo di riutilizzo produttivo ai fini del recupero.
BPP	Bacino sottoposto a redazione di piano particolareggiato per peculiarita' del giacimento o dei valori ambientali.
■	Cave di calcare attive.
●	Cave di tufo attive.
⊙	Cave di tufo attive in sotterraneo.
▣	Cave di pietra laccosa attive.
↑	Cave di gesso attive.
◆	Cave di sabbie attive.
⊗	Cave di conglomerati attive.
▲	Cave di argilla attive.
⊖	Prelievi in alveo attivi.
▽	Cave abbandonate.

----- Limite zone di piano per attivita' estrattive a cielo aperto.







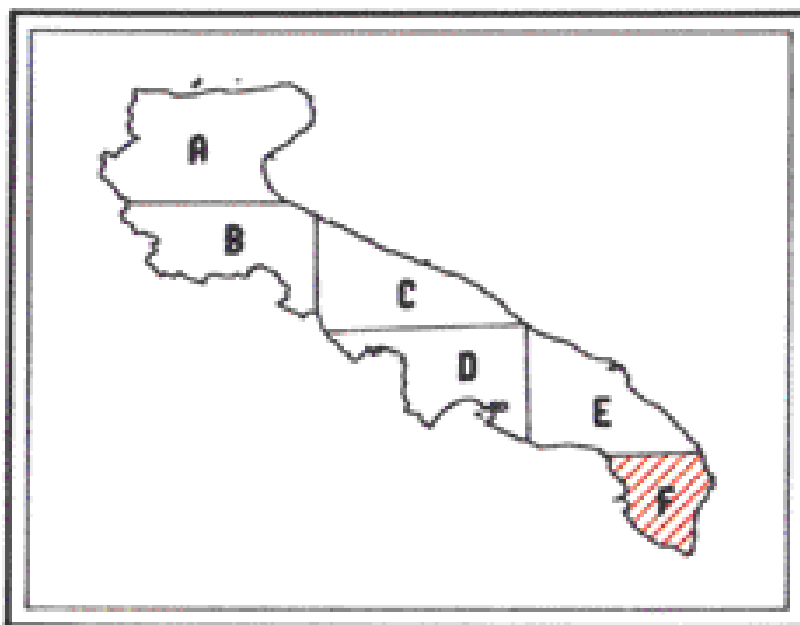




cartografia redatta dalla OEO srl
 su base cartografica IGM
 tutti i diritti riservati (dic.'89)

REGIONE PUGLIA

ASSESSORATO ALL'INDUSTRIA, AL COMMERCIO
E ALL'ARTIGIANATO



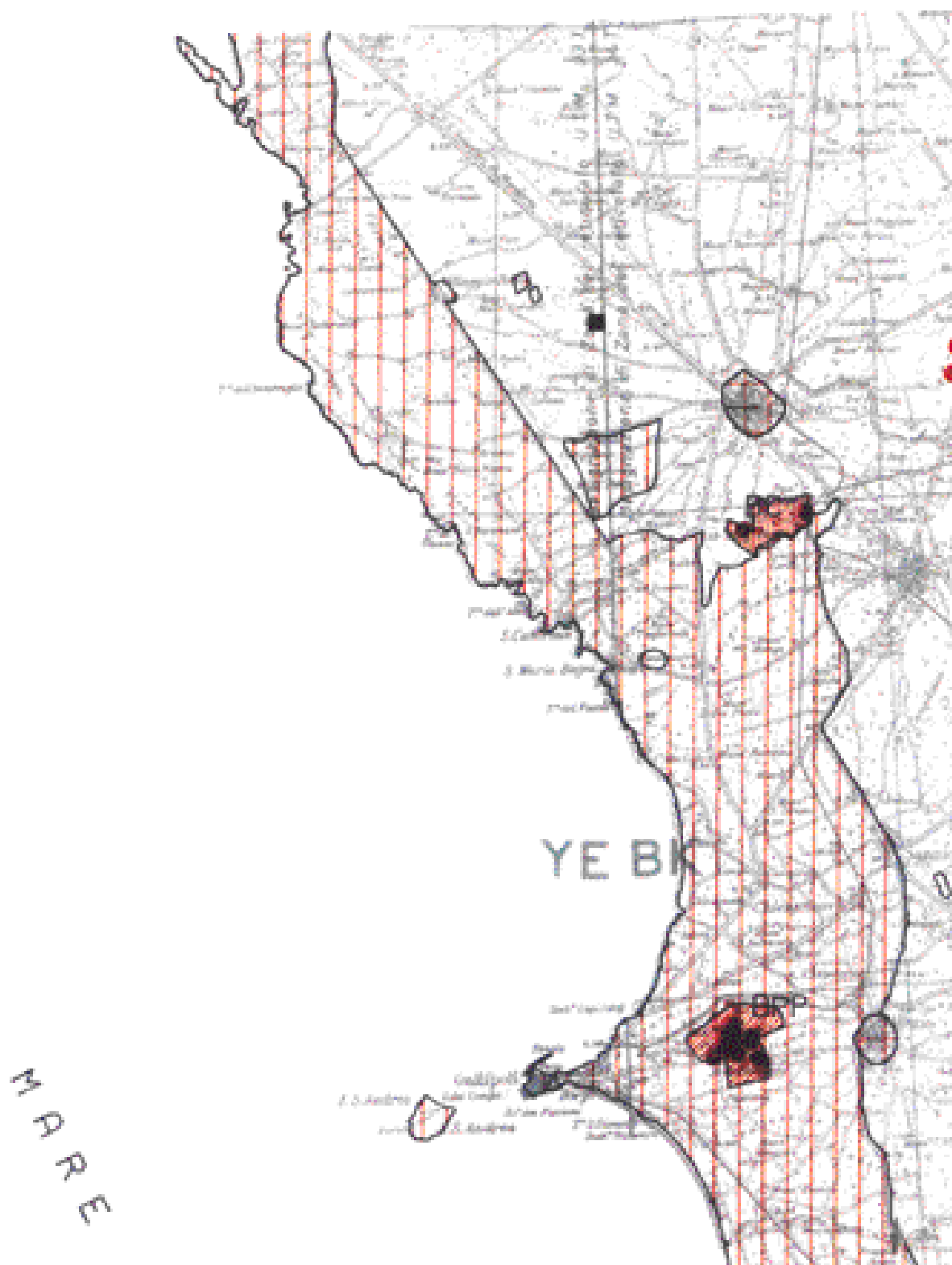
ELABORAZIONE E REDAZIONE DEI PROGRAMMI DEL PIANO REGIONALE DELLE ATTIVITA' ESTRATTIVE

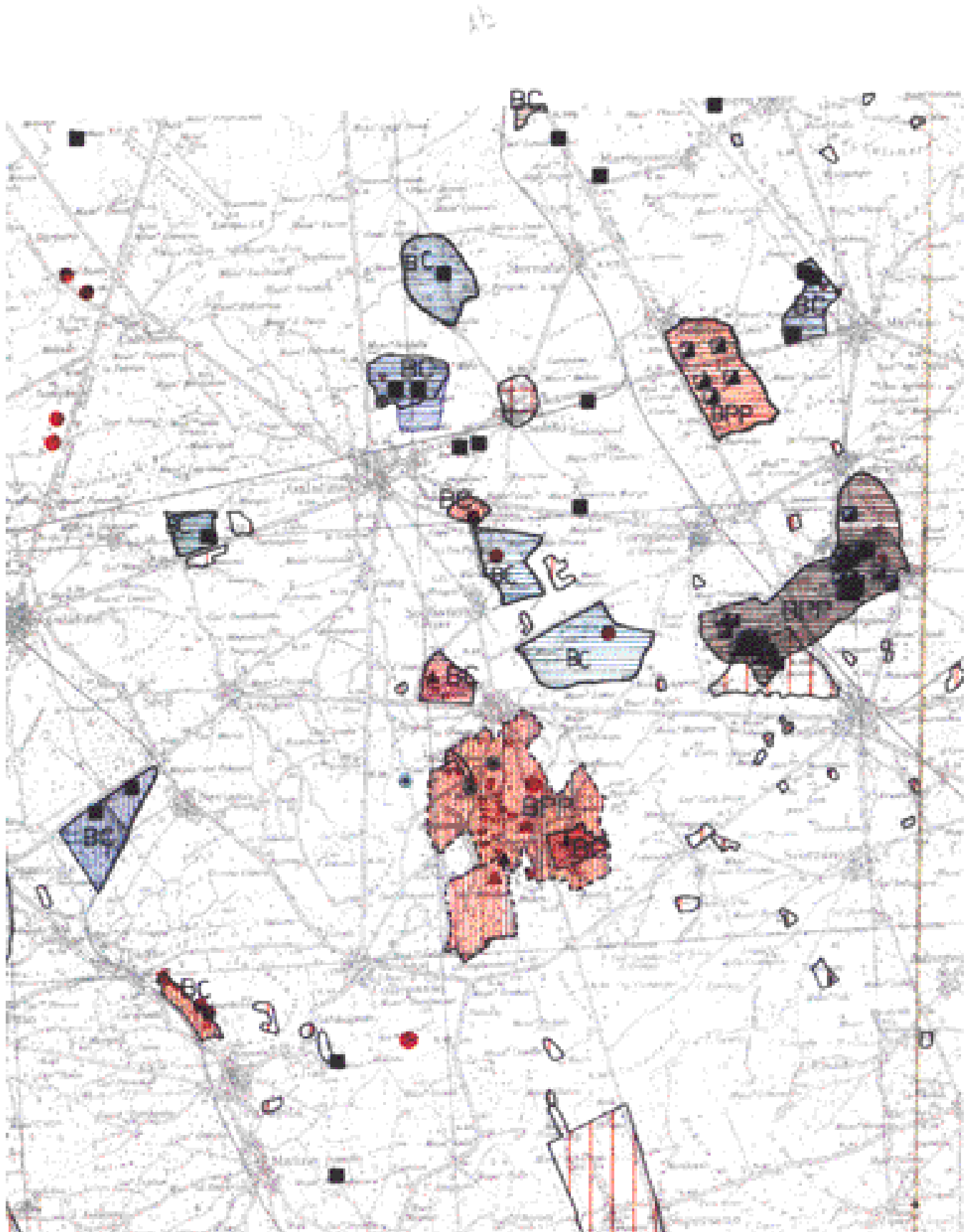
TAV. 3F	ASSESSORATO IND. COMM. ART. UFFICIO MIN. STRAD. Via Casati di lato la galleria, 15 70100 BARI BA
SCALA 1:100000	CARTA DEI VINCOLI ESTRATTIVI

GEO s.p.a. BARI



MODIFICATA DALL'UFFICIO MINERARIO REGIONALE
Bari, Dicembre 1998

















LEGENDA

NOTA.

Con riferimento alla legenda si rimanda a quella relativa alla "Carta delle Risorse" per una descrizione piu' dettagliata degli utilizzi.

- 11  1a) Calcei a prevalente uso ornamentale e decorativo.
1b) Calcei stratificati per inertii.
1c) Calcei massicci per inertii.
- 21  2a) Calcei e calcei dolomitici per inertii.
2b) Solcoia e calcei dolomitici per inertii.
- 31  3) Calcei e calcei vetrosi per calcei idrauliche e per cemento.
- 41  4) Calcareniti per l'edilizia e ad uso ornamentale e decorativo. ("Pietra Leccese")
- 51  5a) Calcareniti per l'edilizia.
5b) Calcareniti per l'edilizia e argille per la industria del cemento e dei laterizi.
5c) Calcareniti per l'edilizia e ad uso ornamentale e decorativo. ("Carpano")
- 61  6a) Argille per l'industria ceramica.
6b) Argille vetrosi e terre argillose per l'industria ceramica.
- 71  7) Conglomerati, ghiaia e sabbie per inertii.
- 81  8) Terreni non sfruttabili alle scale dell'affioramento su localita' idonee per inertii.
- 91  9a) Depositi fluviali.
9b) Calcei, arenarie, sabbie e argille con utilizzo in funzione del terreno localmente prevalente.
9c) Argille vetrosi per l'industria ceramica.
9d) Arenarie con prevalente utilizzo nell'industria del vetro.
9e) Arenarie come al punto 9c) con incluse lenti di gesso utilizzabili nell'industria del cemento e per prodotti edili.
-  Area di salvaguardia ambientale.
-  Area di salvaguardia ambientale con presenza di aree di interesse archeologico.
-  Area con risorse la cui natura e' deducibile dalla "Carta delle Risorse", da includere esclusivamente attraverso variazioni del PRG.

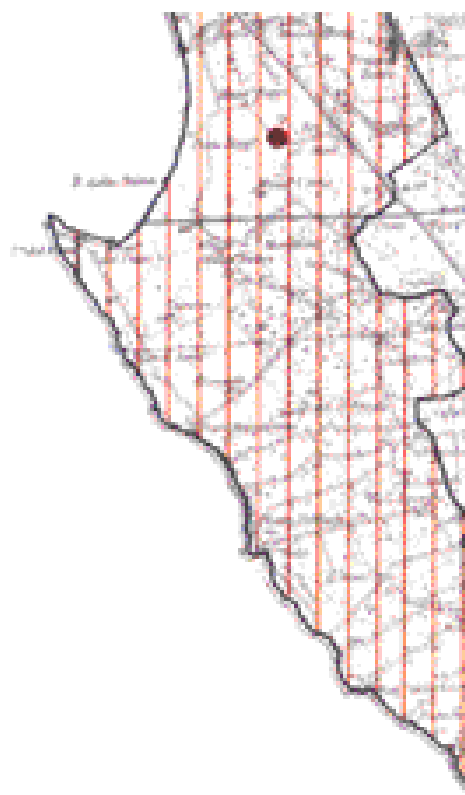
BC

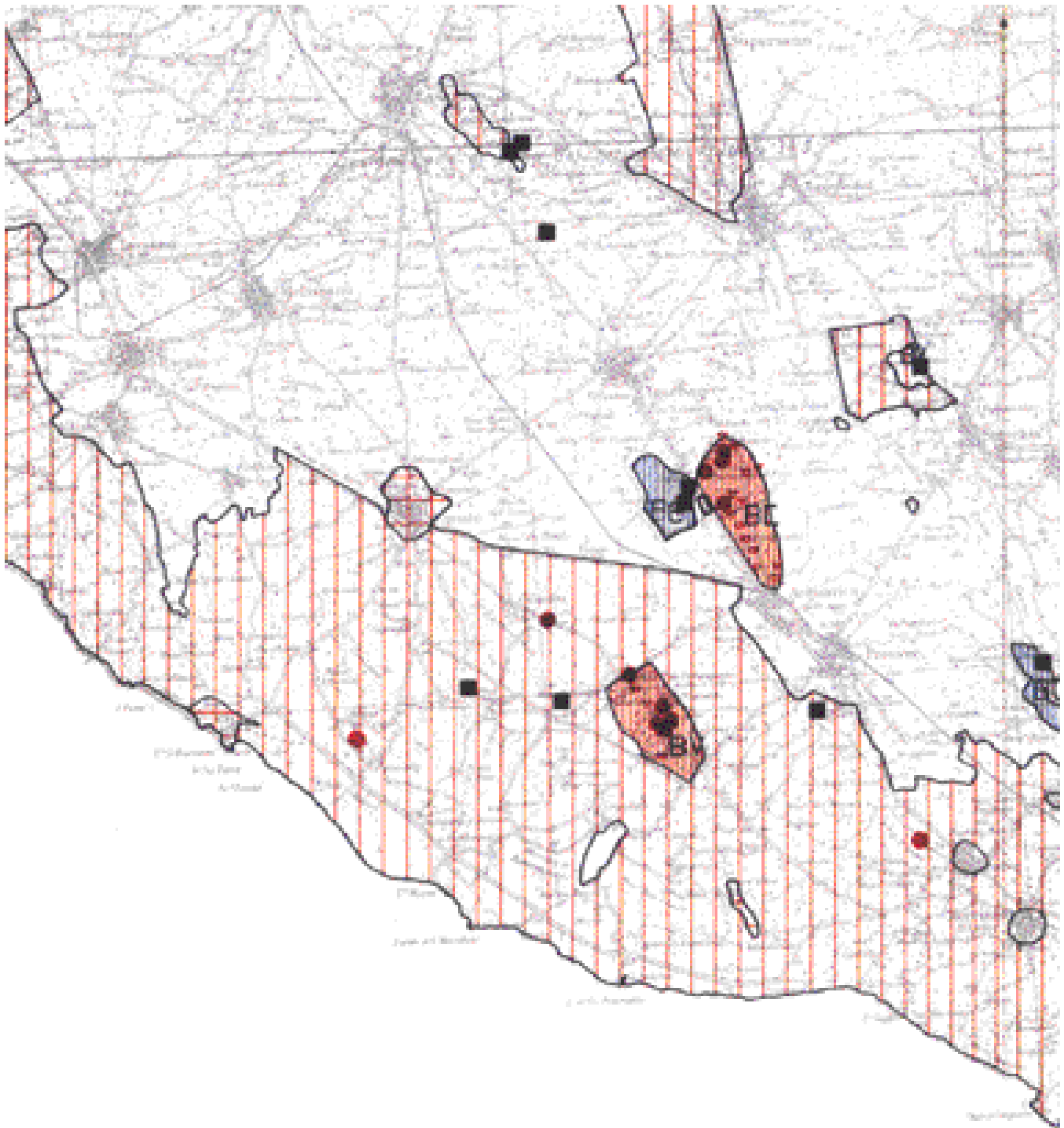
Bacini di estrazione con presenza di cave in attivita'. ("Bacini di completamento")

BN

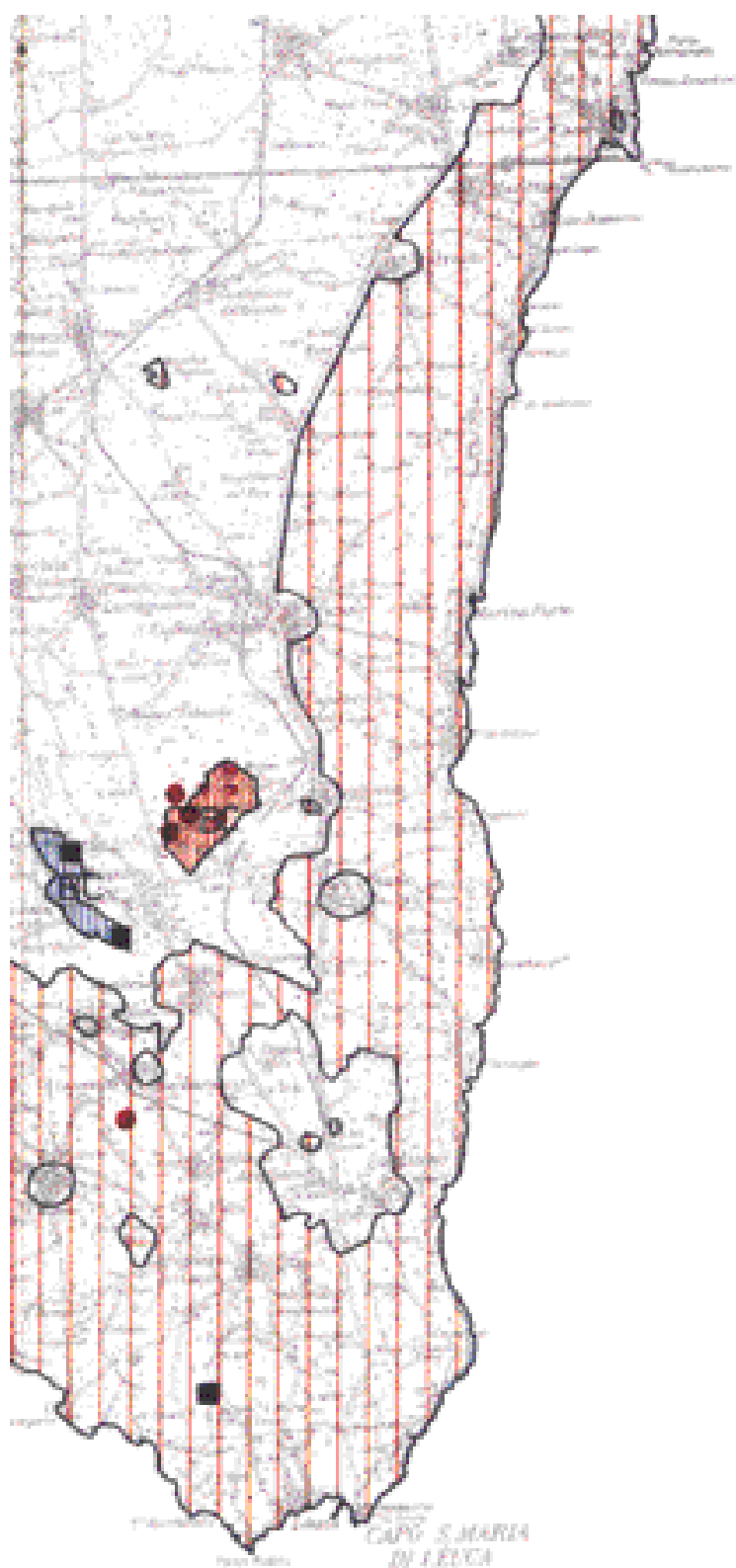
Bacini di estrazione di nuove aperture anche con attivita' in fase di attivazione. ("Nuovi Bacini")

IONIO





cartografia redatta dalla GEO srl
su base cartografica IGM
tutti i diritti riservati (dic. '88)



MARE ADRIATICO

BV Bacino di estrazione con presenza di cave in attivita', ricadute in aree vincolate e soggetto a prescrizioni particolari. ("Bacino in area vincolate")

BR Bacino di estrazione con presenza di cave in attivita' e cave dismesse in aree prevalentemente degradate con l'obbligo di riutilizzo produttivo ai fini del recupero.

BPP Bacino sottoposto a redazione di piano particolareggiato per peculiarita' del giacimento o dei valori ambientali.

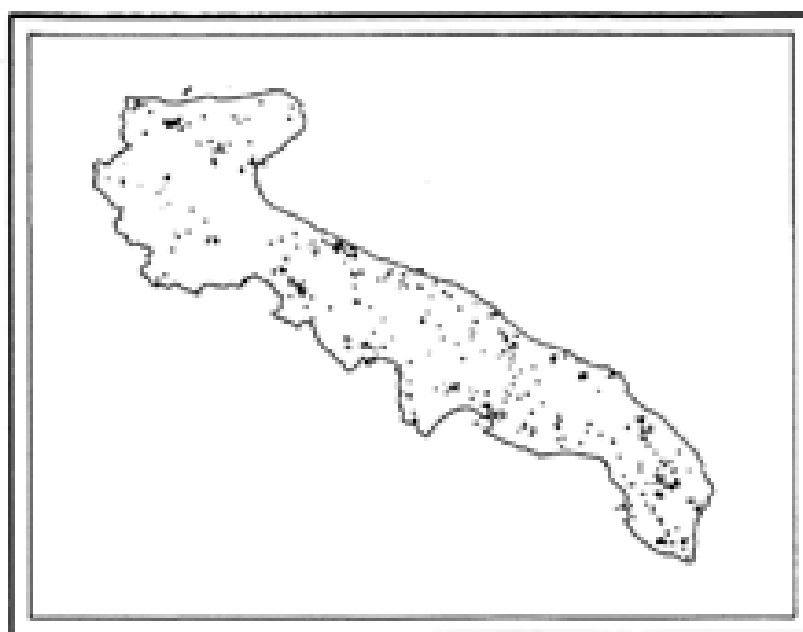
-  Cave di calcare attive.
-  Cave di tufo attive.
-  Cave di tufo attive in sotterraneo.
-  Cave di pietra leccese attive.
-  Cave di gesso attive.
-  Cave di sabbia attive.
-  Cave di conglomerati attive.
-  Cave di argilla attive.
-  Prelievi in alveo attivi.
-  Cave abbandonate.

————— Limite zone di piano per attivita' estrattive a cielo aperto.

- - - - - Limite zone di piano per attivita' estrattive in sotterraneo.

REGIONE PUGLIA

ASSESSORATO ALL'INDUSTRIA, AL COMMERCIO
E ALL'ARTIGIANATO



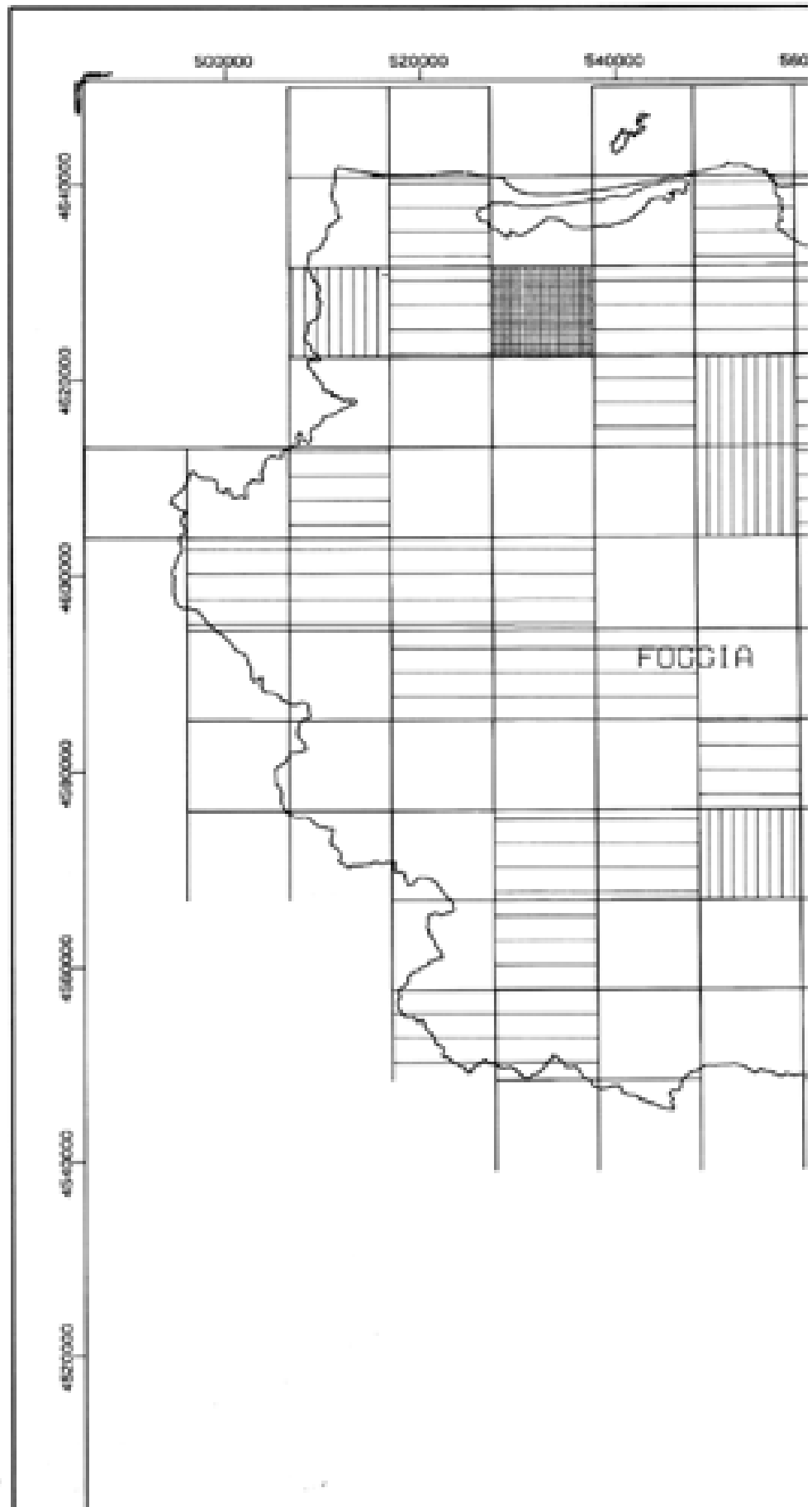
ELABORAZIONE E REDAZIONE DEI PROGRAMMI DEL PIANO REGIONALE DELLE ATTIVITA' ESTRATTIVE

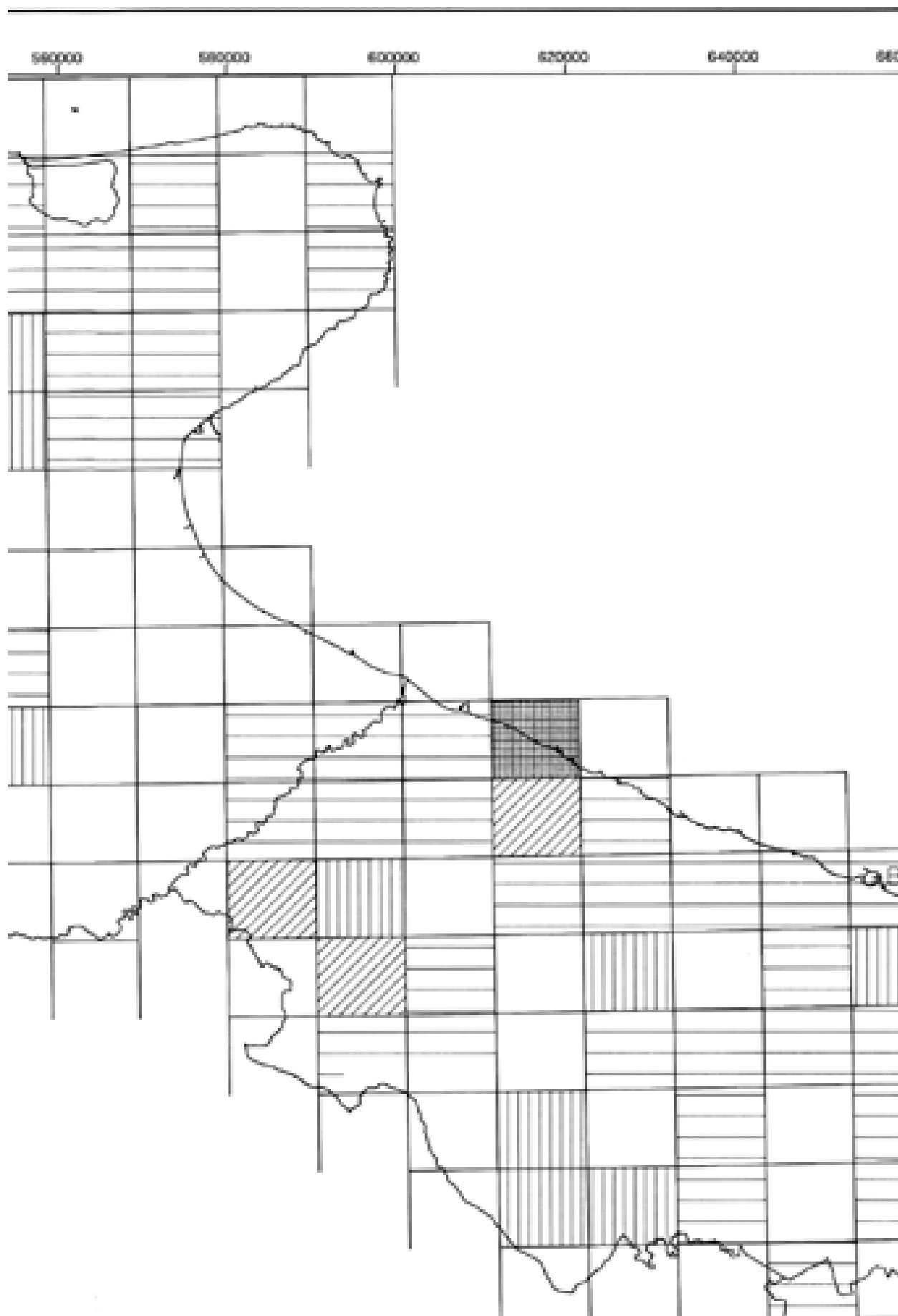
<p>TAV. 4.1</p> <p>SCALA 1:500000</p>	<p>CARTA DELLA DENSITA' DELLE CAVE ATTIVE RIFERITA ALLE TAVOLETTE IN SCALA 1:25000</p>
---------------------------------------	--

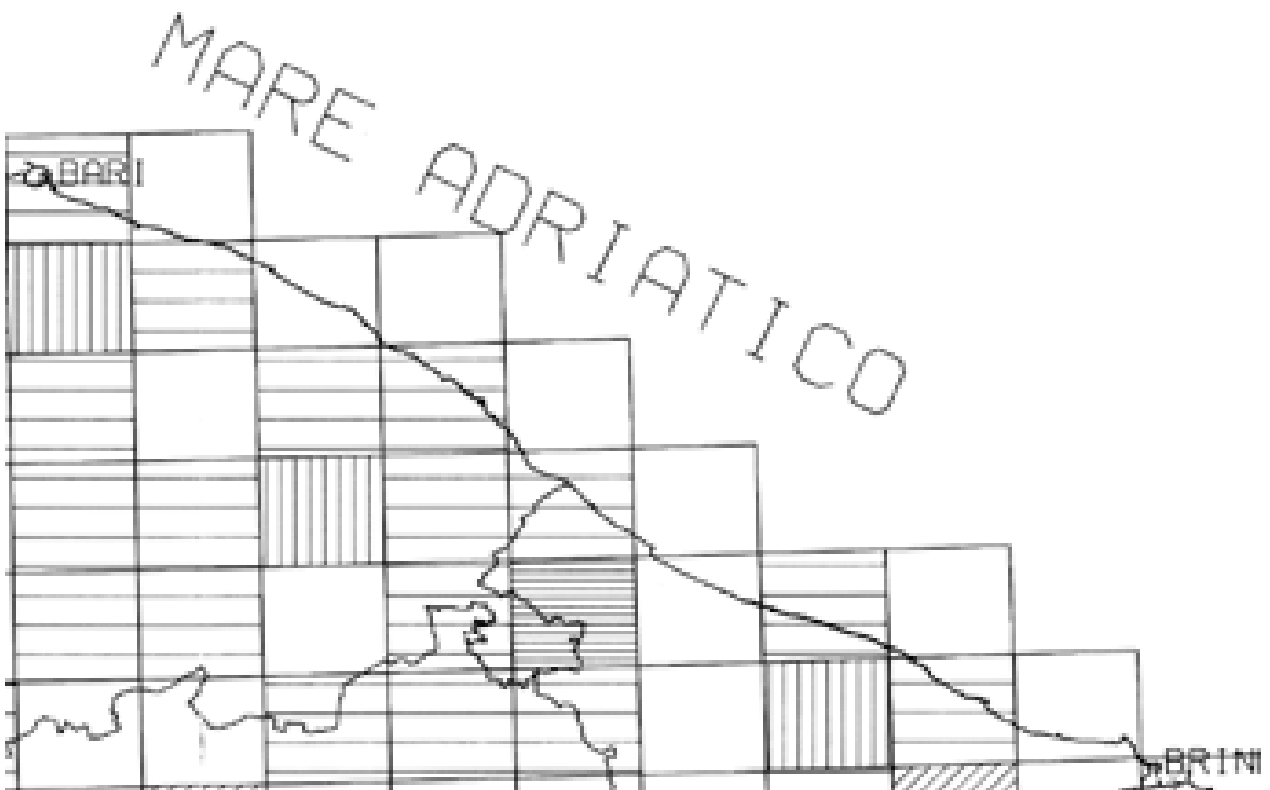
GEO s.p.a. BARI


ASSESSORATO IND. COMM. AGR.
UFFICIO REGIONALE
Via Cesare di Sesto in guerra, 15
70100 BARI BA
















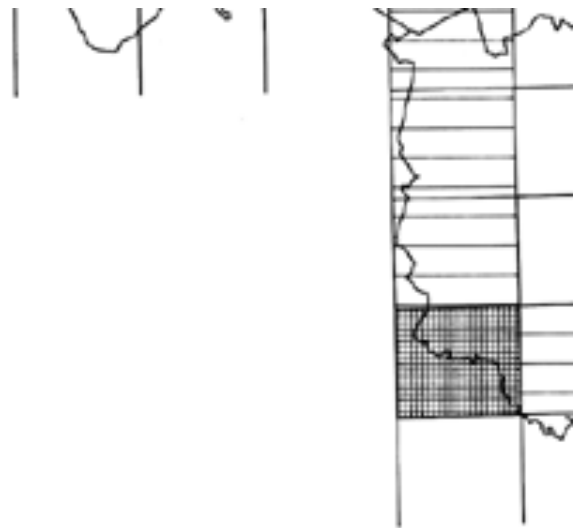


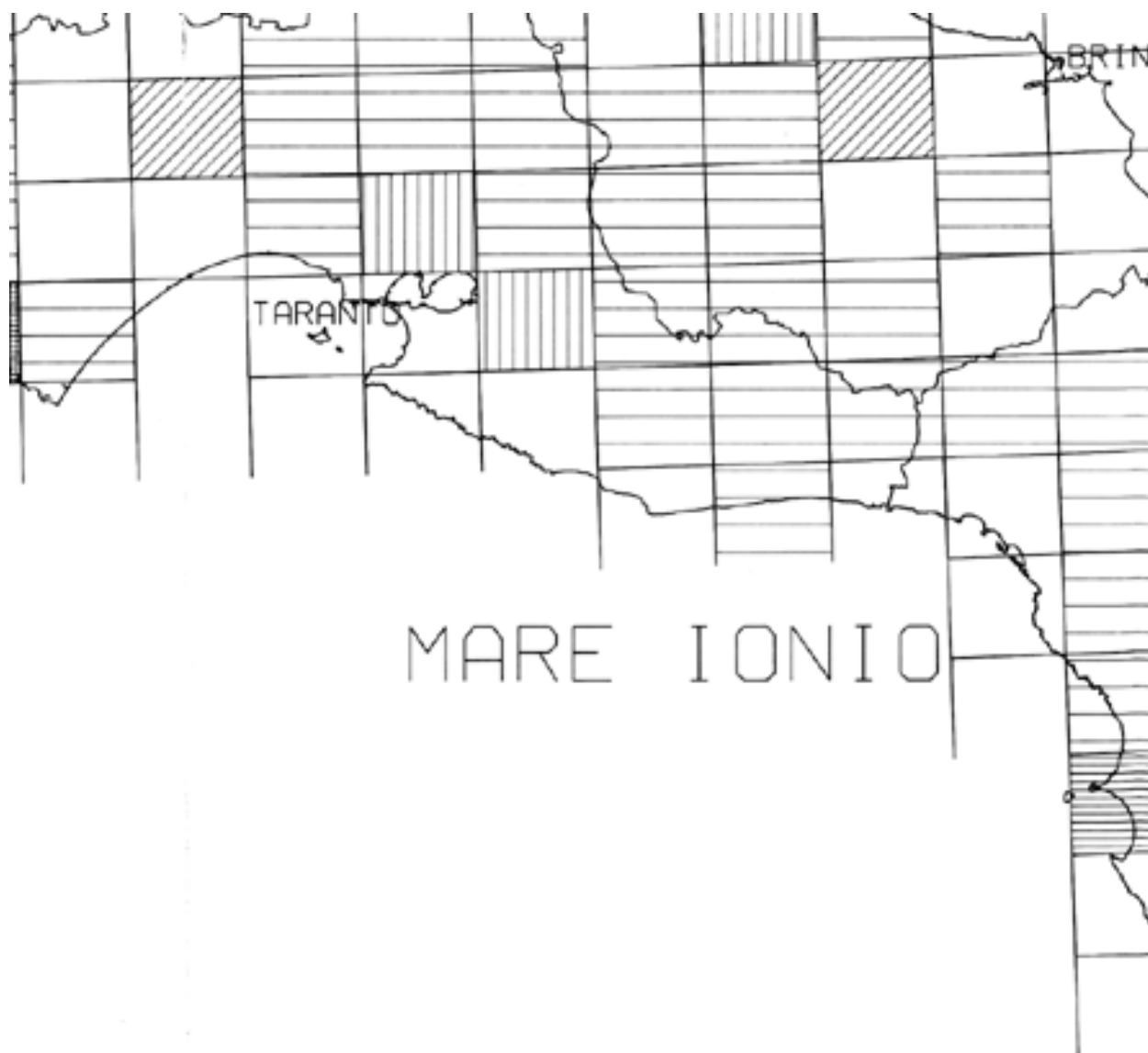
LEGENDA

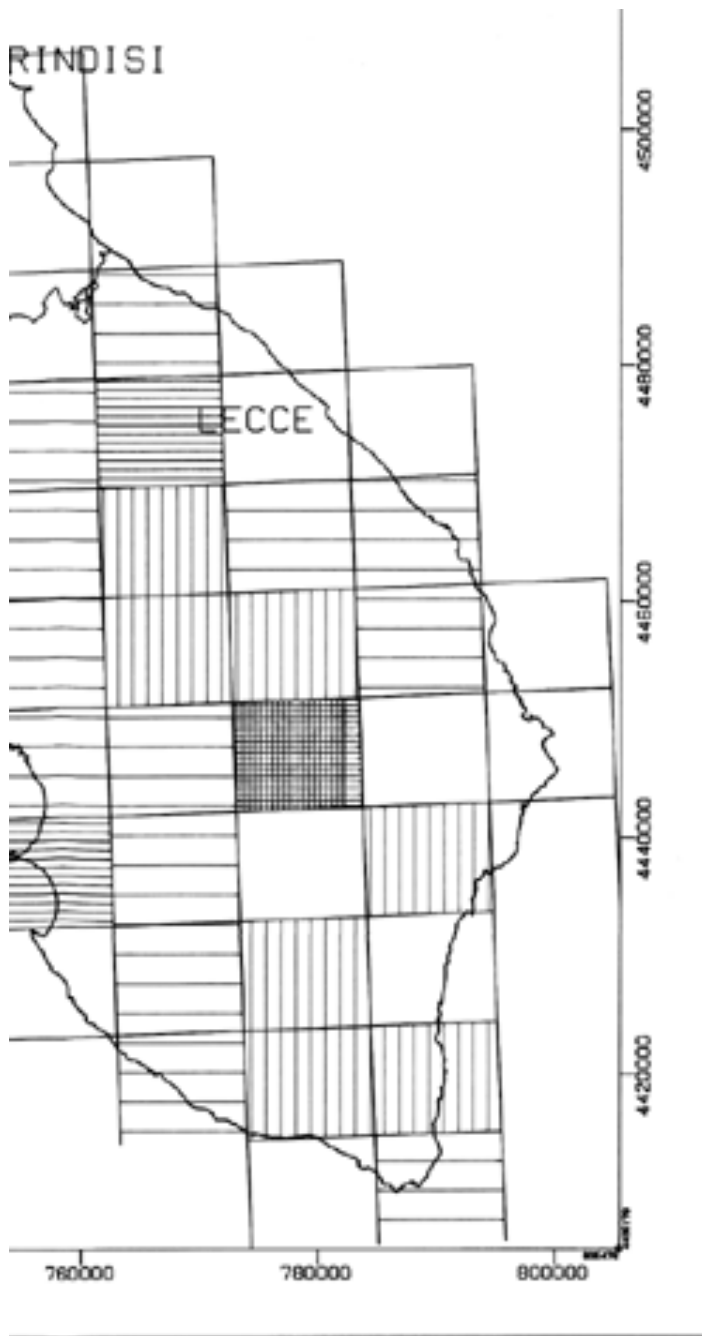
DENSITA' (d) = N. CAVE ATTIVE/100 KMQ

	NULLA	$d=0.00$
	BASSA	$0.00 < d \leq 0.05$
	MEDIA	$0.05 < d \leq 0.10$
	MEDIO-ALTA	$0.10 < d \leq 0.16$
	ALTA	$0.16 < d \leq 0.30$
	ALTISSIMA	$d > 0.30$



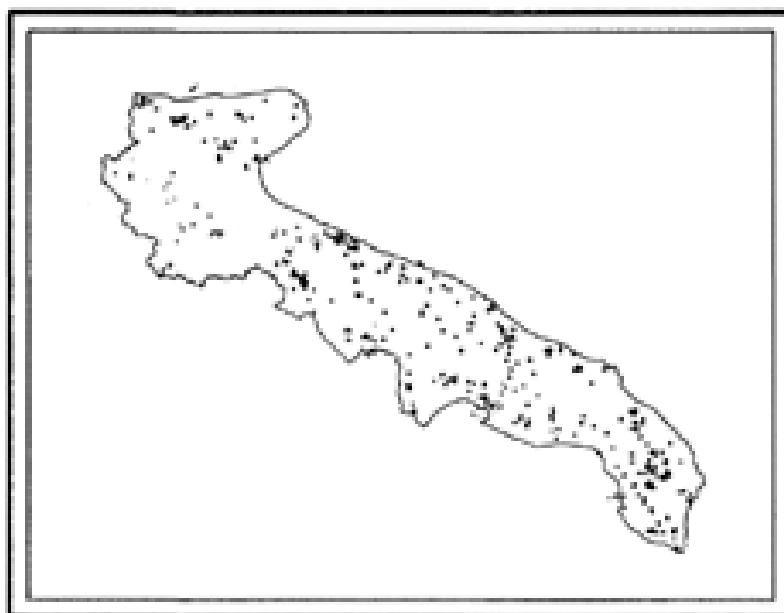






REGIONE PUGLIA

ASSESSORATO ALL'INDUSTRIA, AL COMMERCIO
E ALL'ARTIGIANATO



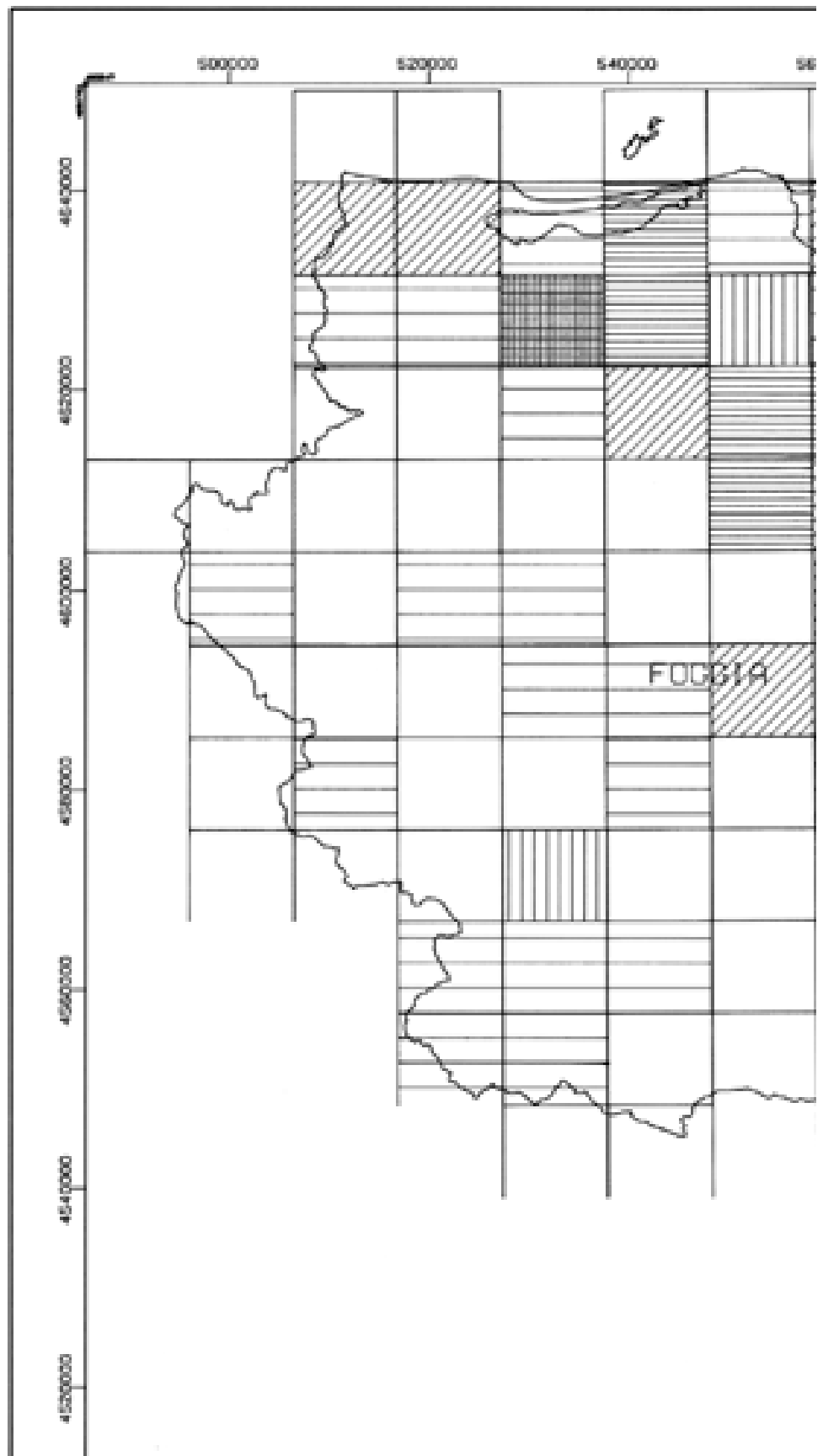
ELABORAZIONE E REDAZIONE DEI PROGRAMMI DEL PIANO REGIONALE DELLE ATTIVITA' ESTRATTIVE

TAV. 4.2 SCALA 1:500000	CARTA DELLA DENSITA' DELLE CAVE ABBANDONATE RIFERITA ALLE TAVOLETTE IN SCALA 1:25000
--------------------------------	--

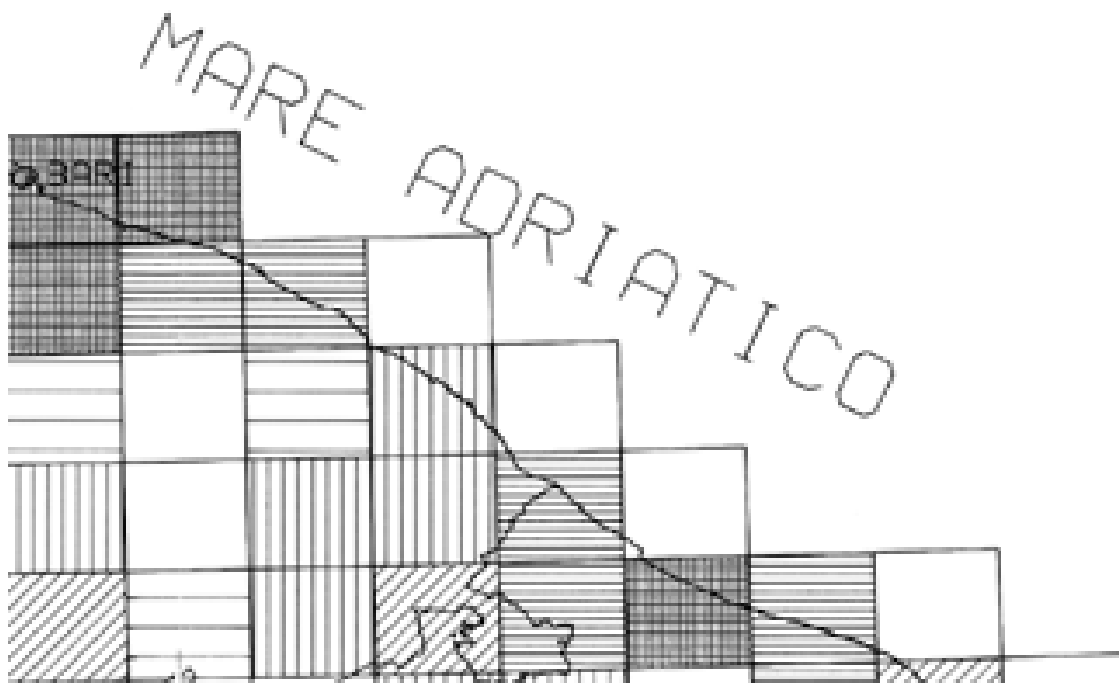
GEO s.r.l. BARI


ASSESSORATO IND. COMM. ART.
UFFICIO MINERARIO
Via Caduti di tutte le guerre, 15
70100 BARI BA

A handwritten signature in black ink, appearing to be a stylized name, located to the right of the official stamp.














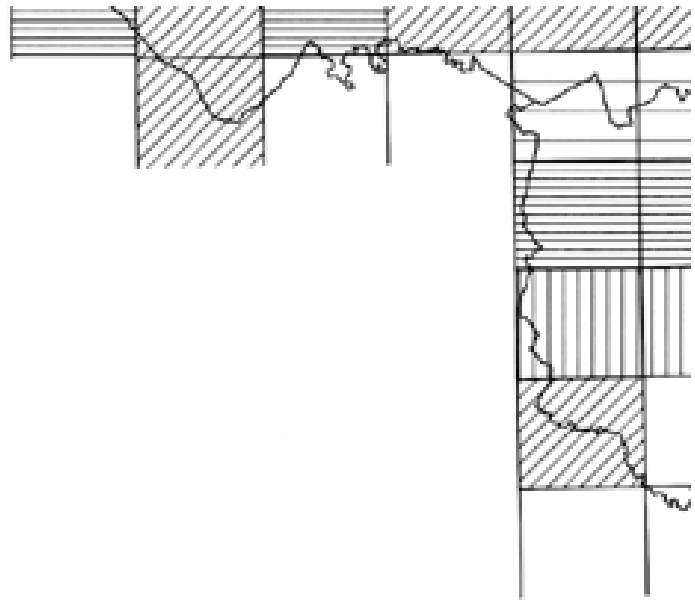


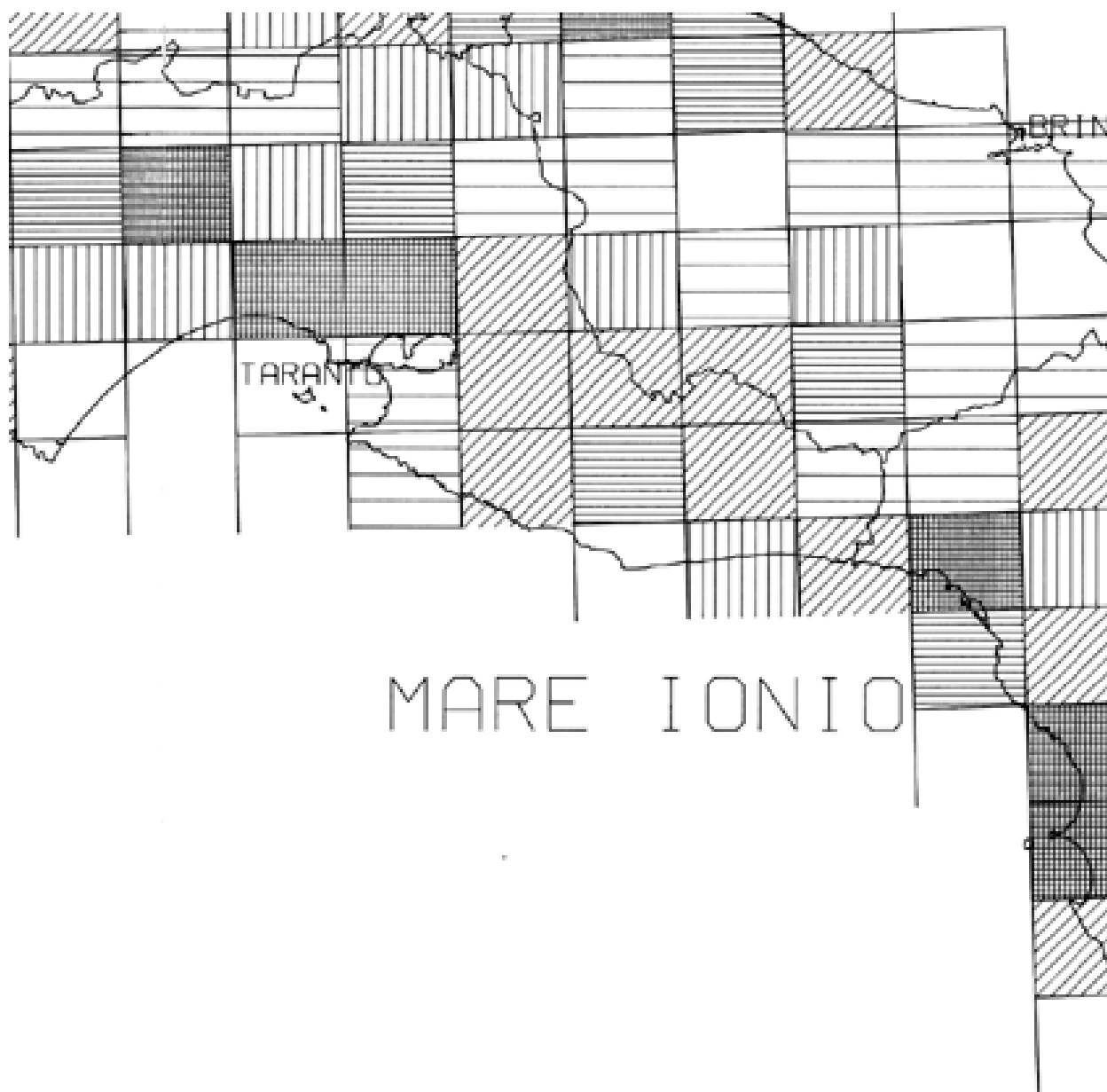
LEGENDA

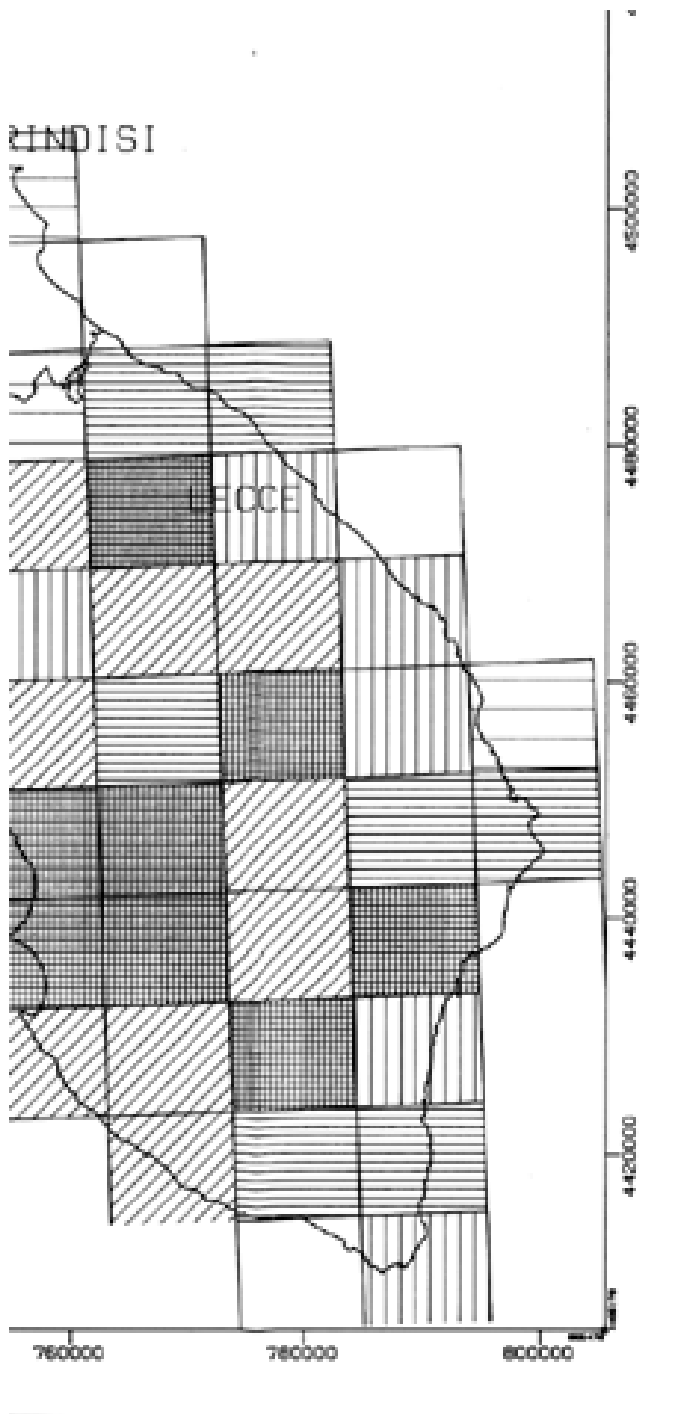
DENSITA' (d) = N. CAVE ABBANDONATE/100 KMQ

	NULLA	$d=0.00$
	BASSA	$0.00 < d < 0.05$
	MEDIA	$0.05 < d < 0.10$
	MEDIO-ALTA	$0.10 < d < 0.16$
	ALTA	$0.16 < d < 0.30$
	ALTISSIMA	$d > 0.30$









REGIONE PUGLIA

ASSESSORATO ALL'INDUSTRIA, AL COMMERCIO
E ALL'ARTIGIANATO



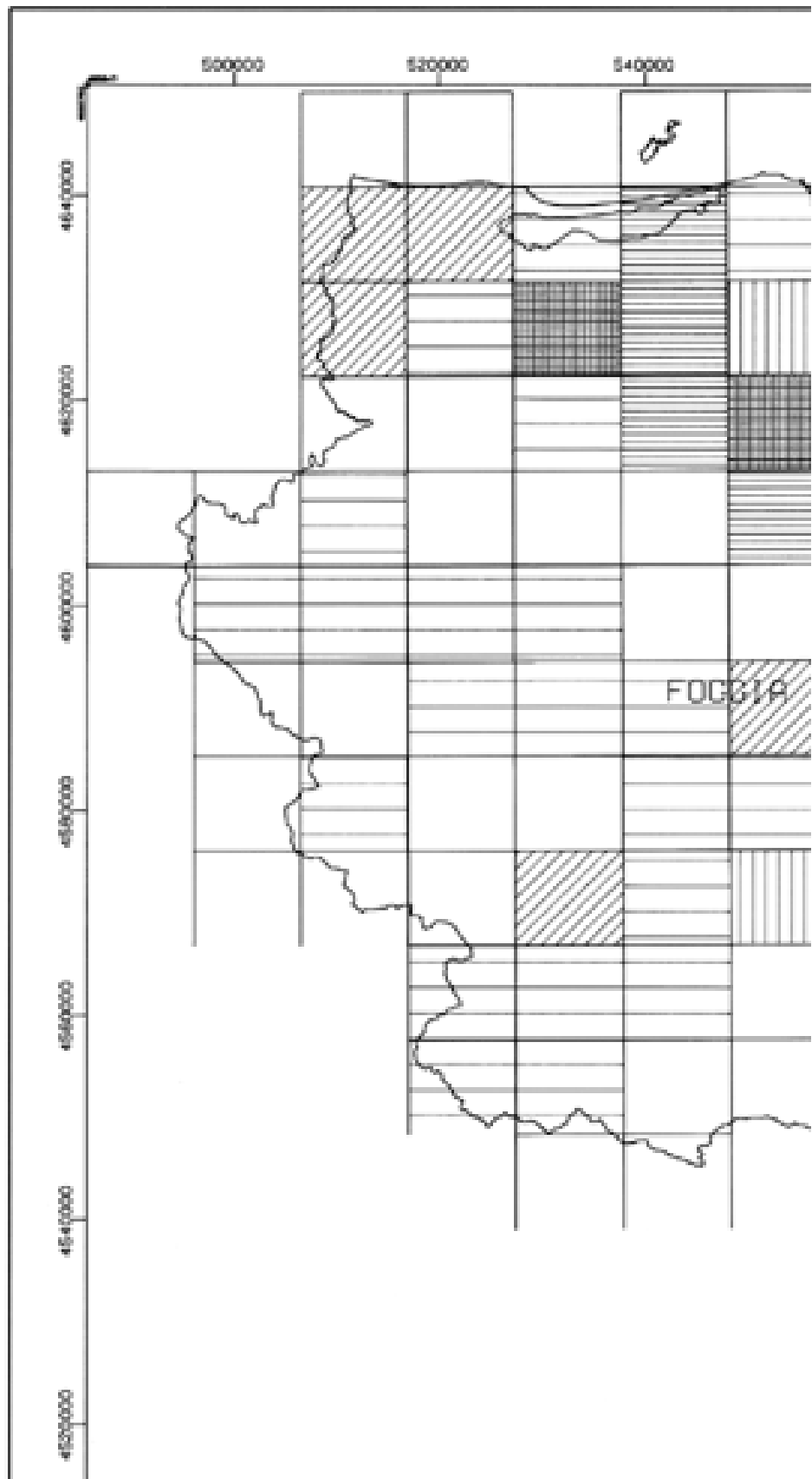
ELABORAZIONE E REDAZIONE DEI PROGRAMMI DEL PIANO REGIONALE DELLE ATTIVITA' ESTRATTIVE

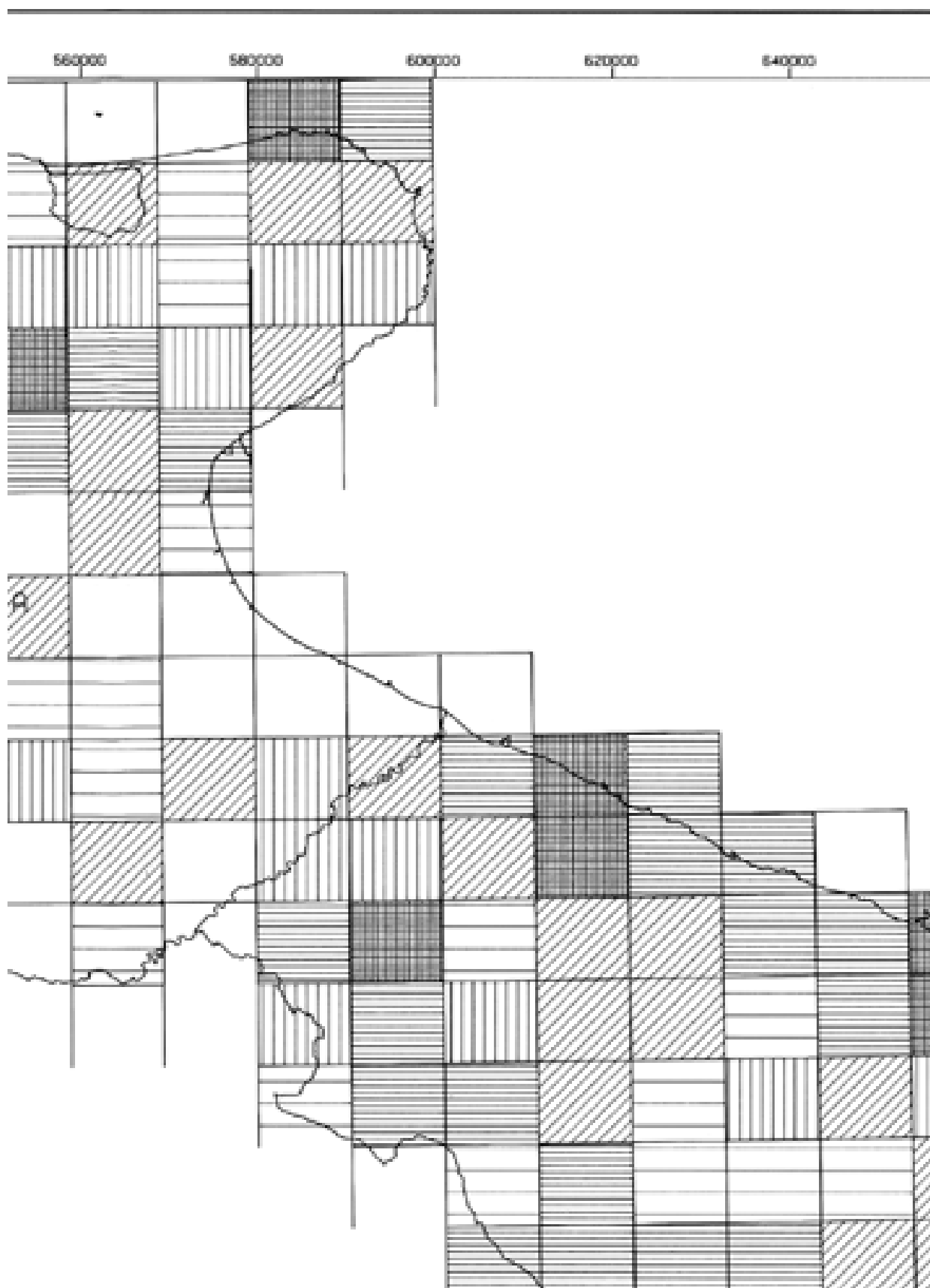
TAV. 4.3 SCALA 1:500000	CARTA DELLA DENSITA' TOTALE DI CAVE RIFERITA ALLE TAVOLETTE IN SCALA 1:25000
--------------------------------	--

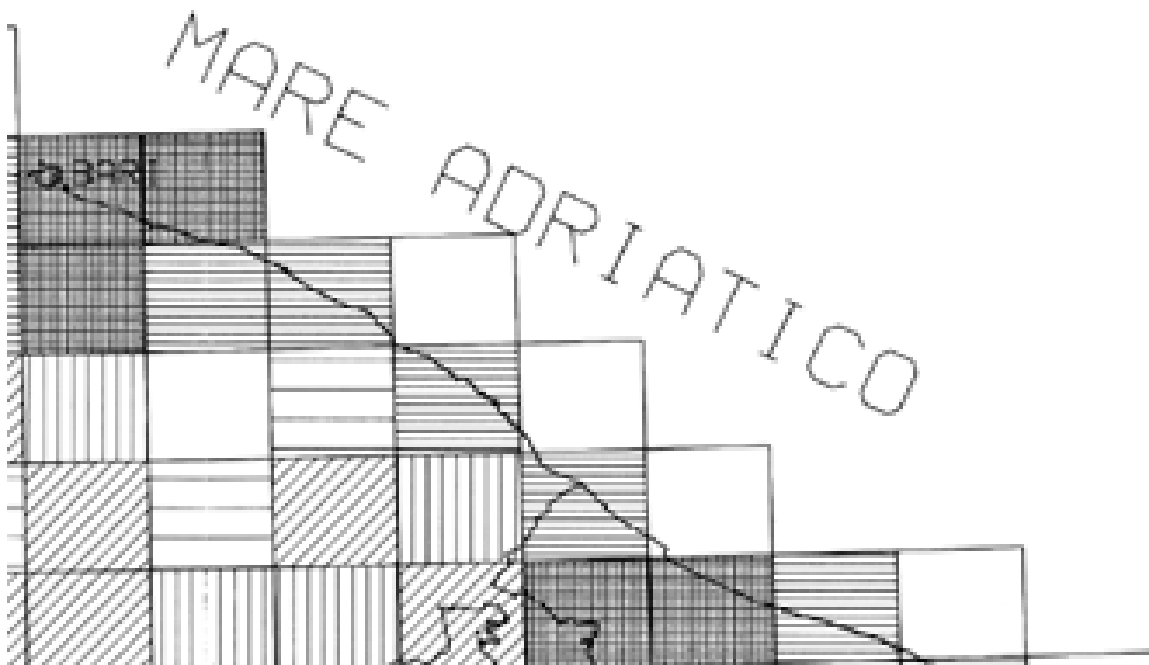
GEO s.p.a. BARI


ASSOCIATO REGIONALE
L. 20/10/1990
Via Dante Alighieri, 15
20100 BARI - BA

A handwritten signature in black ink, appearing to be 'S. J.', located in the bottom right corner of the page.














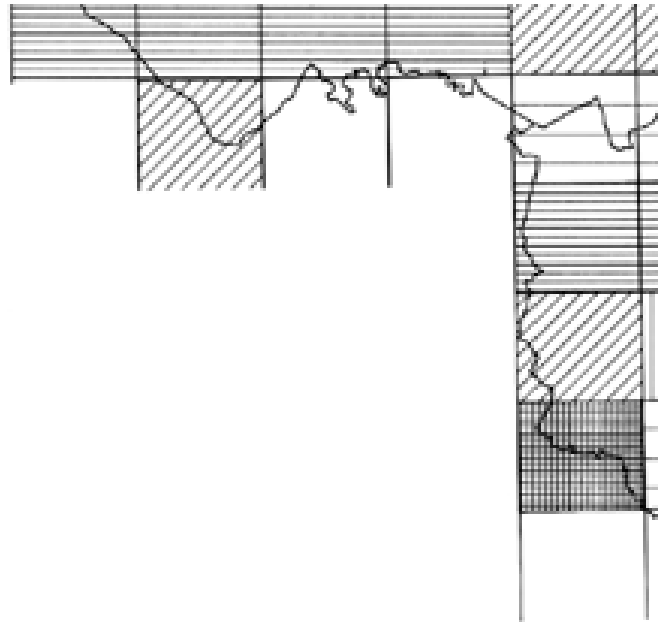


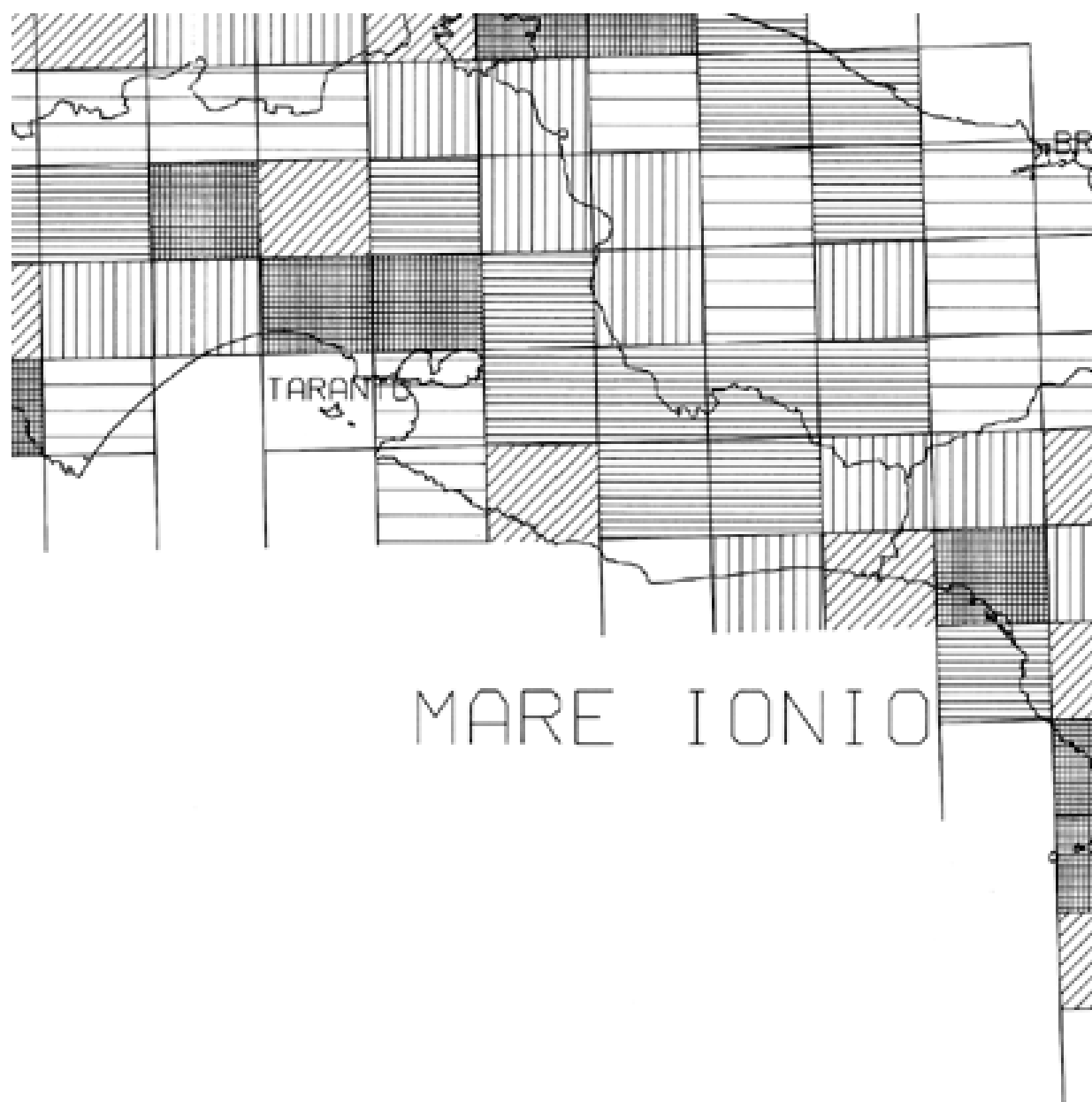
L E G E N D A

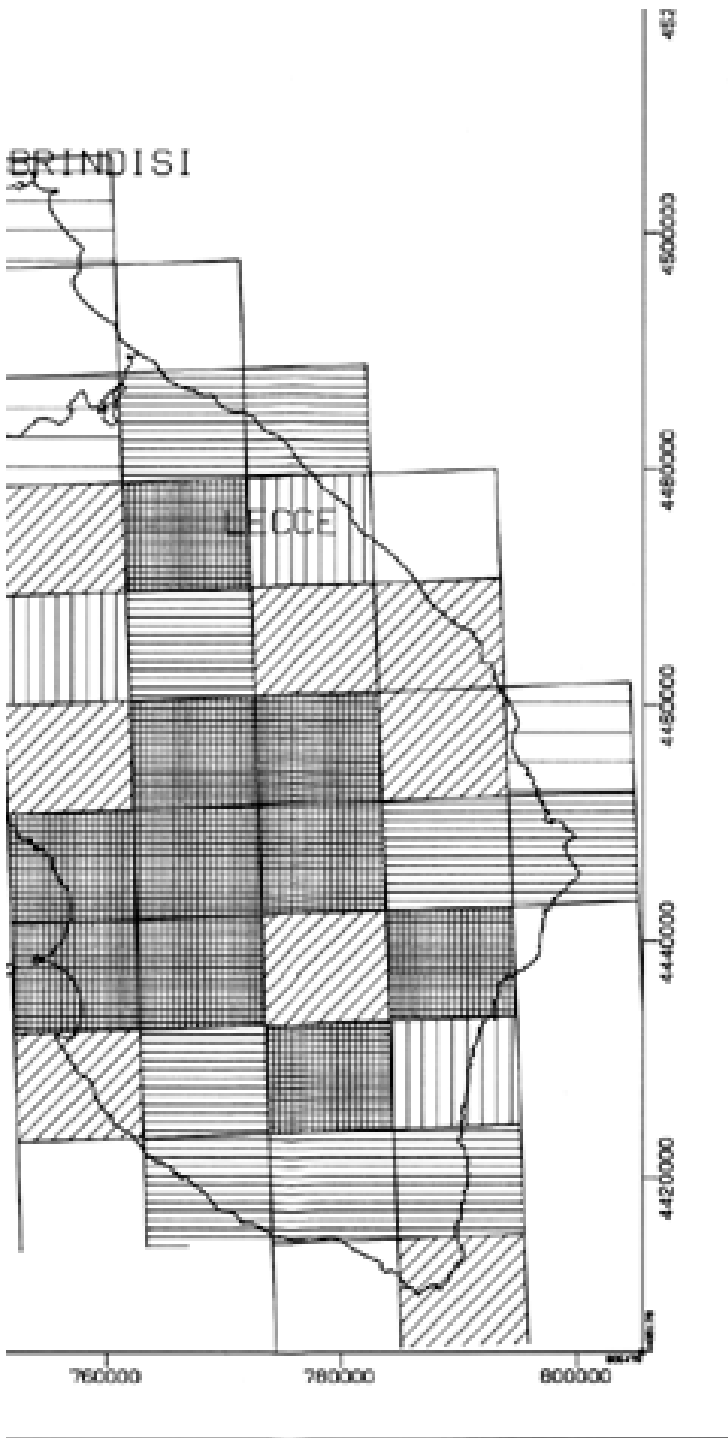
DENSITA' (d) = N. TOTALE CAVE/100 KM²

	NULLA	$d=0.00$
	BASSA	$0.00 < d \leq 0.05$
	MEDIA	$0.05 < d \leq 0.10$
	MEDIO-ALTA	$0.10 < d \leq 0.16$
	ALTA	$0.16 < d \leq 0.30$
	ALTISSIMA	$d > 0.30$









REGIONE PUGLIA

ASSESSORATO ALL'INDUSTRIA, AL COMMERCIO
E ALL'ARTIGIANATO



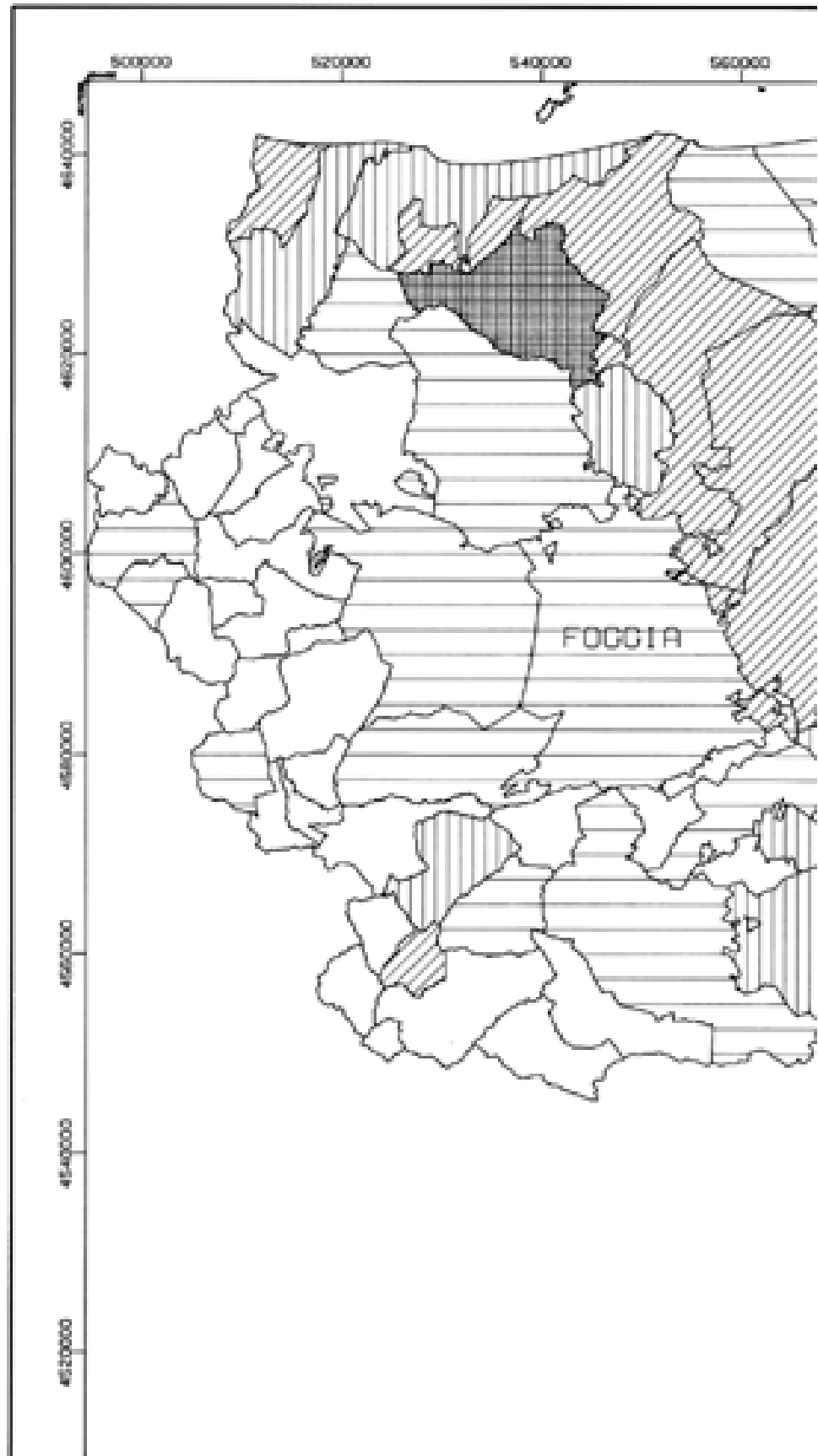
ELABORAZIONE E REDAZIONE DEI PROGRAMMI DEL PIANO REGIONALE DELLE ATTIVITA' ESTRATTIVE

TAV. 4.4 SCALA 1:500000	CARTA DELLA DENSITA' DELLE CAVE ABBANDONATE RIFERITA AI SINGOLI TERRITORI COMUNALI
--------------------------------	--

GEO s.r.l. BARI


ASSESSORATO IND. COMM. ART.
UFFICIO MINERARIO
Via Caduti di tutte le guerre, 13
70100 BARI - BA

A handwritten signature in black ink, appearing to be 'L. L.' or similar, located to the right of the official stamp.
















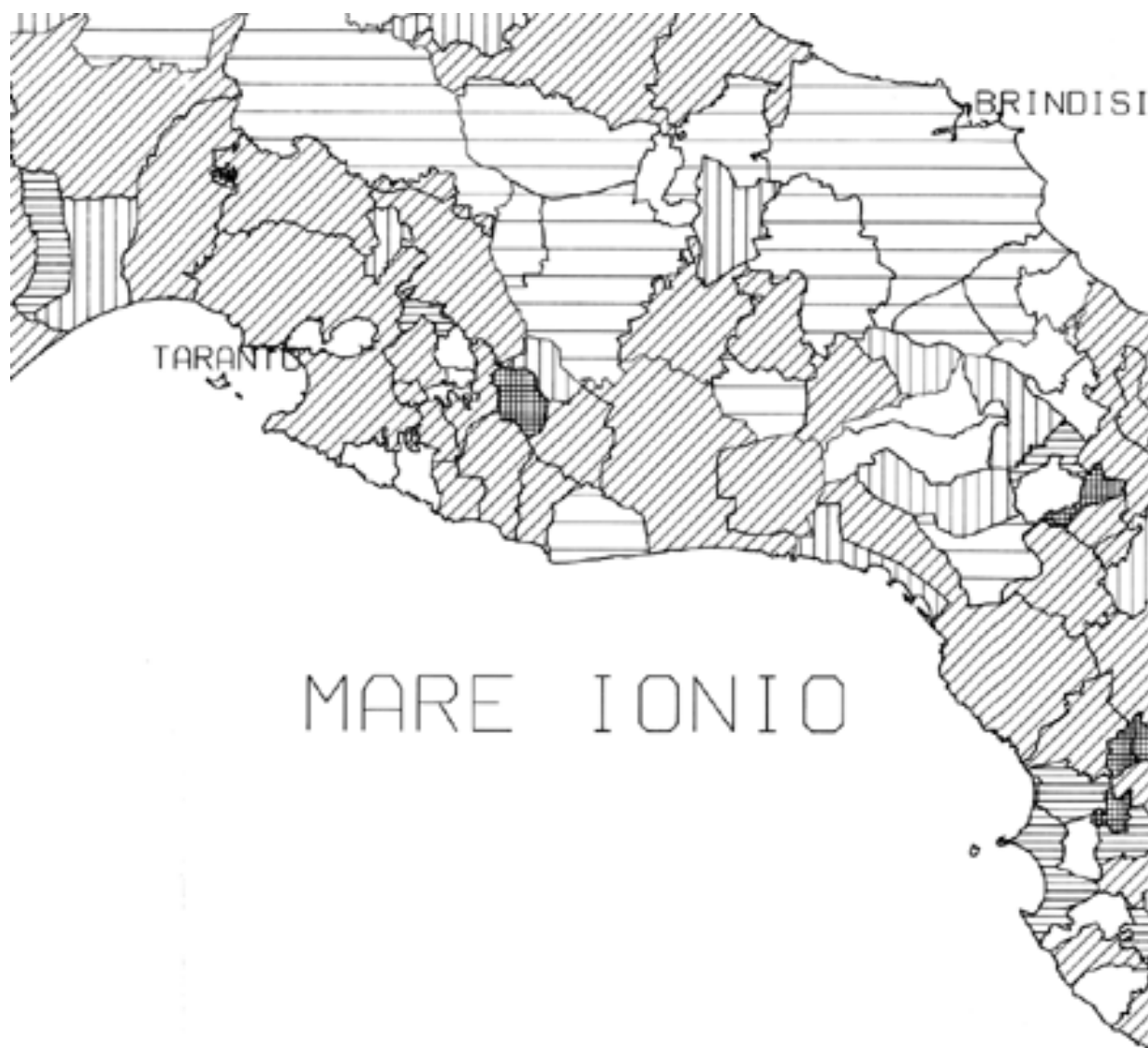
L E G E N D A

DENSITA' (d) = $1000 \times N$. CAVI ABBANDONATI /
PER SUPERFICIE COMUNALE (Km²)

	Classe 1	$d=0$
	Classe 2	$0 < d \leq 50$
	Classe 3	$50 < d \leq 100$
	Classe 4	$100 < d \leq 300$
	Classe 5	$300 < d \leq 500$
	Classe 6	$d > 500$







68000 70000 72000 74000 76000

40km

