

DELIBERAZIONE DELLA GIUNTA REGIONALE 16 giugno 2026, n. 768

Approvazione dell'Accordo tra AGEA Coordinamento, Organismo Pagatore AGEA, Regione Puglia (Assessorato dell'Agricoltura e sviluppo rurale) – Pratiche Locali Tradizionali 2025.

LA GIUNTA REGIONALE

VISTI:

- gli artt. 4, 5 e 6 della L.R. 4 febbraio 1997, n. 7;
- la Deliberazione della Giunta Regionale n. 3261 del 28 luglio 1998;
- gli artt. 4 e 16 del D.lgs. n. 165 del 30.03.2001 e ss.mm.ii.;
- gli artt. 43 e 44 dello Statuto della Regione Puglia;
- il Decreto del Presidente della Giunta regionale 22 gennaio 2021, n. 22 e ss.mm.ii., recante l'Atto di Alta Organizzazione "M.A.I.A. 2.0";
- il Regolamento interno di questa Giunta;

VISTO il documento istruttorio della Sezione Competitività delle Filiere Agroalimentari, concernente l'argomento in oggetto e la conseguente proposta dell'Assessore all'Agricoltura e allo Sviluppo Rurale, Avv. Francesco Paolicelli;

PRESO ATTO

- a) delle sottoscrizioni dei responsabili della struttura amministrativa competente, ai fini dell'attestazione della regolarità amministrativa dell'attività istruttoria e della proposta, ai sensi dell'art. 5, co. 8 delle Linee guida sul "Sistema dei controlli interni nella Regione Puglia", adottate con D.G.R. n. 1397 del 7/10/2025;
- b) della dichiarazione del Direttore di Dipartimento, in merito a eventuali osservazioni sulla proposta di deliberazione, ai sensi degli artt. 18 e 20 del Decreto del Presidente della Giunta regionale 22 gennaio 2021, n. 22 e ss.mm.ii.;

Con voto favorevole espresso all'unanimità dei presenti e per le motivazioni contenute nel documento istruttorio che è parte integrante e sostanziale della presente deliberazione

DELIBERA

1. di approvare l'Allegato A recante "Accordo tra AGEA Coordinamento, Organismo Pagatore AGEA, Regione Puglia (Assessorato dell'Agricoltura e sviluppo rurale) – Pratiche Locali Tradizionali 2025", parte integrante e sostanziale del presente atto;
2. di delegare il Dirigente della Sezione Competitività delle Filiere Agroalimentari alla sottoscrizione, per conto dell'Ente Regione Puglia, del predetto Accordo (Allegato A);
3. di demandare al Direttore del Dipartimento Agricoltura e Sviluppo rurale l'organizzazione delle attività di controllo, al fine di garantire il rispetto delle tempistiche stabilite nel predetto Accordo;
4. di dare atto che il presente provvedimento non comporta alcun mutamento qualitativo e quantitativo di entrata o di spesa a carico del bilancio regionale;
5. di pubblicare il presente provvedimento sul Bollettino Ufficiale della Regione Puglia (BURP) in versione integrale;

6. di dare atto che il presente provvedimento è soggetto a pubblicazione ai sensi dell'art. 23 del decreto legislativo 14 marzo 2013, n. 33.

Il Segretario Generale della Giunta

NICOLA PALADINO

Il Presidente della Giunta

ANTONIO DECARO

DOCUMENTO ISTRUTTORIO

Oggetto: Approvazione dell'Accordo tra AGEA Coordinamento, Organismo Pagatore AGEA, Regione Puglia (Assessorato dell'Agricoltura e sviluppo rurale) – Pratiche Locali Tradizionali 2025.

VISTO il Regolamento attuativo della Legge Regionale n. 15 del 20 giugno 2008 "Principi e linee guida in materia di trasparenza dell'attività amministrativa nella Regione Puglia";

VISTA la Deliberazione della Giunta Regionale 7 dicembre 2020, n. 1974, avente ad oggetto "Approvazione Atto di Alta Organizzazione. Modello Organizzativo "MAIA 2.0";

VISTO l'articolo 32 della Legge n. 69 del 18/06/2009 in materia di pubblicazione digitale sui siti informatici;

VISTO il Regolamento (UE) 2021/2115 del Parlamento Europeo e del Consiglio del 2 dicembre 2021 sui piani strategici della PAC e il Decreto ministeriale MASAF 23 dicembre 2022, n. 660087 e ss.mm.ii. concernente le disposizioni nazionali per i pagamenti diretti;

VISTA la Circolare AGEA Coordinamento prot. n. 97806 del 30 dicembre 2023, in particolare il paragrafo 3 relativo alle "Integrazioni successive di superfici nel Layer nazionale PLT 2023 – 2027", che subordina l'aggiornamento del Layer nazionale alla delimitazione grafica delle superfici Boschi su cui vengono esercitate le Pratiche Locali Tradizionali (PLT) da parte delle Regioni unitamente all'adozione di un formale atto amministrativo di riconoscimento;

CONSIDERATA la nota prot. n. 19535 del 07 marzo 2025, relativa alle "Pratiche Locali Tradizionali (PLT) – Integrazioni superfici layer nazionale PLT 2023-2027 – anno di domanda 2024", con la quale AGEA ha richiesto alle Regioni di validare come PLT le superfici dichiarate dagli agricoltori a "pascolo ex pro-rata" nella domanda di campagna 2024, qualora rilevate come superfici boschive a seguito dell'introduzione della Carta Nazionale dell'Uso dei Suoli;

CONSIDERATO che la Sezione Competitività delle filiere agroalimentari del Dipartimento agricoltura e sviluppo rurale della Regione Puglia, conclusa l'istruttoria, ha adottato e trasmesso ad AGEA la Determinazione n. 00236 del 27/05/2025, avente ad oggetto la "Programmazione PAC 2023-2027 – Nuova validazione ed approvazione del layer PLT. Integrazione e aggiornamento superfici del layer nazionale 2023- 2027. Anno 2024 - Regione Puglia", con la quale è stato approvato il nuovo layer per l'annualità 2024, i cui poligoni grafici sono stati integrati nel Layer della Programmazione PAC 2023/2027, già approvato con Determinazione Dirigenziale n. 76 del 16/02/2024;

CONSIDERATO che a seguito delle numerose segnalazioni pervenute da produttori e Centri di Assistenza Agricola (CAA) relative ad anomalie di blocco (PLT_01) su ulteriori superfici richieste a premio nella domanda 2024 come "pascolo ex pro-rata" e rilevate come superfici boschive dalla Carta Nazionale dell'Uso dei Suoli, la Sezione Competitività delle Filiere agroalimentari del Dipartimento Agricoltura e Sviluppo rurale della regione Puglia ha trasmesso in data 25/11/2025 la Nota prot. n. 0666029/2025, con la quale venivano segnalate ad AGEA le criticità riscontrate, richiedendo contestualmente la fornitura degli shapefile contenenti gli ulteriori poligoni affetti da anomalia PLT-01;

CONSIDERATO che con Nota prot. n. 13685 del 16/02/2026, AGEA ha formalizzato la disponibilità di tale dataset, trasmettendo un layer composto da 143.296 poligoni e

richiedendo alla Regione Puglia l'istruttoria tecnica degli stessi, attraverso il confronto con quanto già da essa validato, al fine di isolare e trasmettere la sola quota residua corredata dal relativo provvedimento di approvazione;

CONSIDERATO che il la Sezione Competitività delle Filiere agroalimentari del Dipartimento Agricoltura e sviluppo rurale della Regione Puglia ha condotto – una complessa attività di bonifica, pulizia e normalizzazione dei dati cartografici sul layer delle Nuove Proposte, che ha consentito di depurare i poligoni duplicati, isolando un dataset definitivo di 63.219 poligoni, per una superficie complessiva di 14.559 ettari, così classificati:

- n. 5.623 poligoni con superficie superiore ai 2.000 mq, per complessivi 13.530 ettari;
- n. 42.037 poligoni con superficie inferiore ai 2.000 mq, ma adiacenti a strati già approvati, per complessivi 806 ettari;
- n. 15.559 poligoni con superficie inferiore ai 2.000 mq e isolati (distanti oltre 6 metri dagli strati attuali), per complessivi 223 ettari;

CONSIDERATO che l'istruttoria regionale ha previsto la validazione delle sole geometrie di cui ai punti 1 e 2 (compatibili orograficamente per analogia territoriale e continuità storica) e l'esclusione delle aree isolate sotto la soglia minima di bosco di cui al punto 3; e che a causa delle ristrettezze temporali detta istruttoria è stata condotta mediante analisi video in ambiente GIS open source, senza la preventiva conduzione dei controlli in loco ex-ante o con altri rilievi e dati almeno equivalenti di cui all'art. 2, paragrafo 1, lettera f, del DM 4 agosto 2023 n. 410739;

VISTO che a conclusione dell'istruttoria la Sezione Competitività delle Filiere Agroalimentari della Regione Puglia ha adottato la Determinazione n. 177 del 10.04.2026, avente ad oggetto: «Programmazione PAC 2023-2027 - Nuova validazione ed approvazione del layer "PLT - Pratiche Locali Tradizionali. Integrazione e aggiornamento superfici del layer nazionale 2023-2027. Anno 2024 - Regione Puglia - PLT_01"»;

TENUTO CONTO dell'esito dell'incontro tecnico tenutosi in data 26 maggio 2026 fra AGEA Coordinamento, l'Organismo Pagatore AGEA e il Dipartimento Agricoltura e sviluppo rurale della Regione Puglia, durante il quale le Parti hanno convenuto le modalità di gestione procedurale straordinaria per appurare che le superfici approvate con la DDS n. 177 del 10/04/2026, effettivamente abbiano le caratteristiche proprie delle PLT e che sia esercitata l'attività di pascolamento;

RITENUTO necessario, per le motivazioni sopra esposte, approvare l'Accordo tra AGEA Coordinamento, Organismo Pagatore AGEA, Regione Puglia (Assessorato dell'Agricoltura e sviluppo rurale) – Pratiche Locali Tradizionali 2025, come da Allegato A, che costituisce parte integrante e sostanziale della presente deliberazione che formalizza gli impegni reciproci delle Parti;

VISTA la D.G.R. 15 settembre 2021, n. 1466 recante l'approvazione della Strategia regionale per la parità di genere, denominata “Agenda di Genere”;

VISTA la D.G.R. 26 settembre 2024, n. 1295 recante “Valutazione di Impatto di Genere (VIG). Approvazione indirizzi metodologico-operativi e avvio fase strutturale e ss.mm.ii.”;

Garanzie di riservatezza

“La pubblicazione sul BURP, nonché la pubblicazione all’Albo o sul sito istituzionale, salve le garanzie previste dalla legge 241/1990 in tema di accesso ai documenti amministrativi, avviene nel rispetto della tutela della riservatezza dei cittadini secondo quanto disposto dal Regolamento UE n. 2016/679 in materia di protezione dei dati personali, nonché dal D.Lgs. 196/2003 ss.mm.ii., ed ai sensi del vigente Regolamento regionale 5/2006 per il trattamento dei dati sensibili e giudiziari, in quanto applicabile. Ai fini della pubblicità legale, il presente provvedimento è stato redatto in modo da evitare la diffusione di dati personali identificativi non necessari ovvero il riferimento alle particolari categorie di dati previste dagli articoli 9 e 10 del succitato Regolamento UE.”.

Esiti Valutazione di impatto di genere: neutro

COPERTURA FINANZIARIA AI SENSI DEL D.LGS. 118/2011 E SS.MM.II.

La presente deliberazione non comporta implicazioni, dirette e/o indirette, di natura economico-finanziaria e/o patrimoniale e dalla stessa non deriva alcun onere a carico del bilancio regionale.

Tutto ciò premesso, al fine di consentire all’organo di giunta di approvare l’accordo che disciplina il procedimento straordinario per l’aggiornamento delle superfici Pratiche Locali Tradizionali 2025, ai sensi dell’art. 4, co.4 lett. e) della L.R. 7/1997, si propone alla Giunta regionale:

1. di approvare l’Allegato A recante "Accordo tra AGEA Coordinamento, Organismo Pagatore AGEA, Regione Puglia (Assessorato dell’Agricoltura e sviluppo rurale) – Pratiche Locali Tradizionali 2025", parte integrante e sostanziale del presente atto;
2. di delegare il Dirigente della Sezione Competitività delle Filiere Agroalimentari alla sottoscrizione, per conto dell’Ente Regione Puglia, del predetto Accordo (Allegato A);
3. di demandare al Direttore del Dipartimento Agricoltura e Sviluppo rurale l’organizzazione delle attività di controllo, al fine di garantire il rispetto delle tempistiche stabilite nel predetto Accordo;
4. di dare atto che il presente provvedimento non comporta alcun mutamento qualitativo e quantitativo di entrata o di spesa a carico del bilancio regionale;
5. di pubblicare il presente provvedimento sul Bollettino Ufficiale della Regione Puglia (BURP) in versione integrale;
6. di dare atto che il presente provvedimento è soggetto a pubblicazione ai sensi dell’art. 23 del decreto legislativo 14 marzo 2013, n. 33.

I sottoscritti attestano la regolarità amministrativa dell’attività istruttoria e della proposta, ai sensi dell’art. 5, co. 3, lett. da a) ad e) delle Linee guida sul “Sistema dei controlli interni nella Regione Puglia”, adottate con D.G.R. 7 ottobre 2025, n. 1397.

IL RESPONSABILE E.Q. Filiere zootecniche e ortofrutticole
Dott. Carlo Giannico

firma



IL DIRIGENTE del Servizio Filiere agricole sostenibili
e multifunzionalità
Dott.ssa Rossella Titano

firma



Rossella Titano
10.06.2026
11:59:52
GMT+02:00

IL DIRIGENTE della Sezione Competitività delle Filiere
Agroalimentari
Dott. Luigi Trotta

firma



Luigi Trotta
10.06.2026 11:45:19
GMT+01:00

Il Direttore ai sensi degli artt. 18 e 20 del Decreto del Presidente della Giunta regionale 22 gennaio 2021, n. 22 e ss.mm.ii., NON RAVVISA la necessità di esprimere osservazioni alla presente proposta di DGR.

IL DIRETTORE di Dipartimento
Prof. Gianluca Nardone

firma



GIANLUCA
NARDONE
10.06.2026
15:03:39
GMT+02:00

L'Assessore all'Agricoltura e allo Sviluppo rurale Avv. Francesco Paolicelli, ai sensi del vigente Regolamento della Giunta regionale,

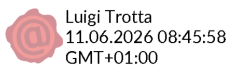
propone

alla Giunta regionale l'adozione del presente atto

firma



FRANCESCO
PAOLICELLI
10.06.2026
15:15:01
GMT+02:00



Allegato A

Accordo tra AGEA Coordinamento, Organismo Pagatore AGEA, Regione Puglia (Assessorato dell'agricoltura e sviluppo rurale) – Pratiche Locali Tradizionali 2025

Si fa riferimento alla Circolare Agea prot. n. 97806 del 30.12.2023 sulle Pratiche Locali Tradizionali (di seguito PLT), nello specifico al paragrafo 3 “Integrazioni successive di superfici nel Layer nazionale PLT 2023 – 2027”, che prevede quanto segue:

“In applicazione di quanto indicato in premessa, terminata la fase di consolidamento, negli anni successivi al 2023 il Layer nazionale PLT 2023 - 2027 potrà essere integrato esclusivamente nel caso di seguito indicato.

Le Regioni/Province autonome possono individuare nuove superfici a PLT [...] esclusivamente a condizione che provvedano a delimitare e verificare “ex ante” le superfici con controllo in loco o con altri rilievi e dati almeno equivalenti di cui all’art. 2, paragrafo 1, lettera f, del DM 4 agosto 2023 n. 410739, per verificare che effettivamente abbiano le caratteristiche proprie delle PLT e sia esercitata l’attività di pascolamento.

Le nuove superfici così individuate devono essere trasmesse esclusivamente in formato grafico secondo le specifiche allegate alla presente circolare, unitamente ad un atto amministrativo di riconoscimento delle stesse dal quale deve emergere, altresì, l’esito dei controlli eseguiti (non delegabili ad AGEA). AGEA Coordinamento provvederà ad integrare il Layer PLT 2023 – 2027 con le nuove superfici unicamente in presenza degli elementi sopra indicati.”

A riguardo, come convenuto durante l’ultimo incontro tecnico tenutosi in data 26 maggio 2026 tra AGEA Coordinamento, l’Organismo Pagatore AGEA e il Dipartimento Agricoltura e Sviluppo Rurale, si formalizza il presente Accordo con cui tutte le Parti coinvolte stabiliscono quanto segue:

1. La Regione Puglia in data 13.04.2026 ha trasmesso ad Agea Coordinamento (prot. Ingresso Agea n. 30528 del 13.04.2026) la **Determinazione del Dirigente della Sezione Competitività delle Filiere Agroalimentari n. 177 del 10.04.2026** e il relativo Layer allegato con riferimento alle Nuove Proposte 2024 (PLT_01), valutate con istruttoria condotta mediante analisi video, in ambiente GIS open source, effettuando una sovrapposizione spaziale con i layer già approvati mediante le precedenti DDS n. 00076/2024 e DDS n. 00236/2025, operazione che ha consentito di isolare un dataset definitivo di **63.219 poligoni**, per una superficie complessiva di **14.559 ettari**. L’istruttoria è stata condotta senza le verifiche “ex ante” che prevedono il controllo in loco o altri rilievi e dati almeno equivalenti di cui all’art. 2, paragrafo 1, lettera f, del DM 4 agosto 2023 n.

410739, per appurare che effettivamente abbiano le caratteristiche proprie delle PLT e sia esercitata l'attività di pascolamento.

Il dataset residuo è stato classificato secondo le seguenti categorie:

1. n. 5.623 poligoni con superficie superiore ai 2.000 mq, per complessivi 13.530 ettari;
 2. n. 42.037 poligoni con superficie inferiore ai 2.000 mq, ma adiacenti a strati già approvati o a quelli di cui al punto precedente, per complessivi 806 ettari;
 3. n. 15.559 poligoni con superficie inferiore ai 2.000 mq e isolati (distanti oltre 6 metri dagli strati attuali), per complessivi 223 ettari.
2. L'OP AGEA, di concerto con la Regione Puglia, conferma ad Agea Coordinamento che la **validità del Layer PLT** trasmesso dalla stessa Regione con Determinazione del Dirigente della Sezione Competitività delle Filiere Agroalimentari n. 177 del 10.04.2026 è **a partire dal 01/01/2025**;
 3. Agea Coordinamento si impegna a caricare nel Sistema Informativo Agricolo Nazionale (SIAN) i Layer ricevuti dalla Regione con la Determinazione del Dirigente della Sezione Competitività delle Filiere Agroalimentari n. 177 del 10.04.2026 **entro il 05 giugno 2026** attivando la procedura straordinaria delle "istanze fittizie" per consentire a Regione/CAA/Agricoltori il caricamento delle foto geotag come evidenza delle attività di pascolamento ai fini del riconoscimento della PLT stessa;
 4. AGEA Coordinamento si impegna, altresì, a fornire, **entro il 05 giugno 2026**, all'OP AGEA e alla Regione Puglia un'analisi che consentirà ai Centri di Assistenza Agricola (CAA) di individuare le sole superfici a PLT (identificandone il CUA, l'ID appezzamento e il numero di appezzamenti) per le quali eseguire le foto *geotag* da caricare a sistema;
 5. AGEA Coordinamento si impegna a mettere a disposizione la metodologia informatica delle "istanze fittizie";
 6. L'OP AGEA provvederà all'esecuzione dei pagamenti delle PLT, caricate a sistema da Agea Coordinamento, entro il termine comunitario del 30 giugno 2026 fissato per i procedimenti amministrativi di erogazione dei contributi della domanda unificata 2025. Nel caso di sovrapposizione dovute ad usi civici e/o superiori su superfici con tara diverse, verrà assegnata alle zone in intersezione la tara più bassa (50%). Nel caso in cui, altresì, eventuali aree oggetto di pagamento risultassero percorse dal fuoco, per le quali la Regione dovrà disporre l'esclusione dal Layer come specificato al successivo punto 9 e in attuazione della Legge n. 353 del 21 novembre 2000, si procederà successivamente al recupero delle somme erogate;

7. Le Parti convengono che l'attività di caricamento delle foto *geotag* a sistema deve concludersi improrogabilmente **entro il 30 settembre 2026**, fermo restando le idonee condizioni meteo-climatiche;
8. La Regione Puglia si impegna a definire un cronoprogramma di monitoraggio quindicinale sulle attività svolte dai CAA, per caricare a sistema le foto *geotag*, attestanti l'effettivo pascolamento delle superfici di cui al punto 4, informando Agea Coordinamento e l'OP AGEA dello stato di avanzamento delle attività con pari cadenza temporale;
9. La Regione Puglia procederà alla verifica delle foto *geotag* escludendo le superfici che non risultino adeguatamente supportate da evidenze istruttorie ed in particolare in assenza di foto *geotaggate* o qualora le stesse risultino non rilevanti e/o non sufficienti ai fini del controllo ed escludendo le aree percorse da incendio indicando l'annualità dell'evento;
10. AGEA Coordinamento, successivamente alle verifiche di cui al punto precedente, si impegna a mettere a disposizione il Layer PLT con le nuove proposte 2025 (ex nuove proposte 2024 – PLT_01) costituito dalle sole superfici validate dalla Regione Puglia depurato da sovrapposizioni grafiche, con la seguente regola:
 - Nel caso di sovrapposizione dovute ad unici civici e/o superi su superfici con tara diverse, verrà assegnata alle zone in intersezione la tara più bassa (50%).La depurazione del Layer verrà eseguita dai tecnici di Agea Coordinamento secondo tale regola e sulla base di eventuali ulteriori criteri indicati dai tecnici della Regione in apposite riunioni bilaterali a partire dal 05 giugno 2026;
11. La Regione Puglia si impegna a validare con apposita Determinazione Dirigenziale regionale il Layer PLT 2025 depurato secondo i criteri del punto precedente entro il **05 ottobre 2026**;
12. L'OP AGEA e la Regione Puglia, in ragione delle rispettive competenze, cureranno le attività di recupero degli importi eventualmente indebitamente erogati, calcolati in funzione alla differenza tra le superfici del Layer PLT trasmesso dalla Regione con Determinazione del Dirigente della Sezione Competitività delle Filiere Agroalimentari n. 177 del 10.04.2026 e le superfici del Layer validato ai fini del pagamento, di cui al punto precedente.

AGEA Coordinamento e l'OP AGEA si impegnano a monitorare mensilmente lo stato di avanzamento delle attività definite nei punti sopra esposti di codesto Accordo fino al completamento delle attività, al fine di segnalare eventuali criticità e intervenire tempestivamente in uno spirito di massima collaborazione, così da garantire il completamento delle operazioni entro il termine ultimo fissato al **05 ottobre 2026**.

**AGEA
COORDINAMENTO**

**Regione Puglia
(Assessorato Agricoltura)**

OPAGEA

Allegato: Linee guida per le esecuzioni delle foto geotaggate.



Agea Coordinamento - Ufficio Servizi territoriali e armonizzazione delle procedure

Linee guida per l'esecuzione delle foto geotaggate

Versione 1.0

26 aprile 2026



ALLEGATO 3

Linee guida per l'esecuzione delle foto geotaggate

Versione 1.0 del 26/04/2026



Agea Coordinamento - Ufficio Servizi territoriali e armonizzazione delle procedure

Linee guida per l'esecuzione delle foto geotaggate

Versione 1.0

26 aprile 2026

SOMMARIO

1 INTRODUZIONE	3
1.1 ACRONIMI E GLOSSARIO	3
2 . RIFERIMENTI NORMATIVI E LINEE GUIDA.....	4
4 . L'ORIENTAMENTO (DIREZIONE) DELLA FOTOCAMERA	5
5 . LA QUALITÀ DELL'IMMAGINE GEOTAGGATA.....	5
6 . ESEMPI DI FOTO CORRETTAMENTE ACQUISITE	5
7 . ESEMPI DI FOTO NON ACQUISITE CORRETTAMENTE	8
8 . LE FOTO GEOTAGGATE PREVENTIVE NELL'AMBITO DEI CONTROLLI SIGC ...	10
9 . LE FOTO GEOTAGGATE NELL'AMBITO DELLE PRATICHE LOCALI TRADIZIONALI (PLT).....	11



Agea Coordinamento - Ufficio Servizi territoriali e armonizzazione delle procedure

Linee guida per l'esecuzione delle foto geotaggate

Versione 1.0

26 aprile 2026

1 INTRODUZIONE

Al fine di semplificare e modernizzare i controlli relativi al monitoraggio delle superfici nell'ambito del Sistema Integrato di Gestione e Controllo (SIGC), i Regolamenti (UE) 2021/2116 e (UE) 2022/1173 prevedono la possibilità di utilizzare, oltre ai dati satellitari Sentinel del programma Copernicus, anche dati ad essi equivalenti, quali le fotografie georeferenziate (geotagged photographs), come previsto dall'articolo 65, paragrafo 4, lettera b), del Regolamento (UE) 2021/2116 e dall'articolo 11 del Regolamento (UE) 2022/1173.

A tal riguardo, si fa riferimento alla procedura definita nel documento tecnico *“Use of geotagged photographs to evidence Land Cover and Land Use across EU policies”* (2023), elaborato dal Joint Research Centre (JRC) della Commissione Europea, che fornisce gli orientamenti tecnici per l'utilizzo corretto ed efficiente delle fotografie georeferenziate. Tali immagini sono definite come fotografie digitali con informazioni spaziali, che riportino almeno le coordinate di latitudine e longitudine nei dati EXIF di ciascun file JPEG. Ciò è reso possibile dal fatto che la maggior parte dei dispositivi mobili (smartphone e tablet) è dotata di sistemi GNSS (Global Navigation Satellite System), che consentono il geo-tagging delle immagini.

1.1 ACRONIMI E GLOSSARIO

AGEA	Agenzia per le Erogazioni in Agricoltura
OC	Organismo di Coordinamento
OP	Organismo Pagatore
JRC	Joint Research Centre
CAA	Centro di Assistenza Agricola
SIAN	Sistema Informativo Nazionale Agricolo
FA	Fascicolo Aziendale
NPR	Nuova Parcella di Riferimento
CNdS	Carta Nazionale di uso del Suolo
PLT	Pratiche Locali Tradizionali
GNSS	Global Navigation Satellite System
EXIF	Exchangeable Image File Format
JPEG	Joint Photographic Experts Group
WGS84	World Geodetic System 1984
EPSG	European Petroleum Survey Group



Agea Coordinamento - Ufficio Servizi territoriali e armonizzazione delle procedure

Linee guida per l'esecuzione delle foto geotaggate

Versione 1.0

26 aprile 2026

2. RIFERIMENTI NORMATIVI E LINEE GUIDA

- Regolamento (UE) 2021/2116, articolo 65, paragrafo 4, lettera b);
- Regolamento (UE) 2022/1173, articolo 11;
- Decreto Ministeriale prot. n. 660087 del 23.12.2022 e s.m.i.;
- Circolare Agea sulle Pratiche Locali Tradizionali prot. n. 97806 del 30.12.2023 e relativo allegato.
- JRC, “Use of geotagged photographs to evidence Land Cover and Land Use across EU policies” Loudjani, P., Sima, A., and Devos, W. 2023.

3. MODALITÀ DI ACQUISIZIONE DELLE IMMAGINI GEOTAGGATE

Per la realizzazione delle immagini geotaggate, AGEA ha messo a disposizione l'App AgriFoto Monitoraggio, un'applicazione dedicata che consente agli agricoltori di scattare fotografie dei propri appezzamenti richiesti a premio e di inviarle direttamente al Sistema Informativo Agricolo Nazionale (SIAN). L'App è disponibile sia nello store Android sia nello store Apple.

L'App AgriFoto Monitoraggio è stata inoltre aggiornata per consentire lo scatto delle fotografie anche in maniera indipendente rispetto alle indicazioni del Back Office (**invio preventivo**), fermo restando la necessità di rispettare i requisiti previsti dalla normativa vigente.

Pertanto, nell'ambito dell'introduzione del cosiddetto “controllo singolo”, di cui alla Circolare AGEA n. 9304 del 4 febbraio 2026, e in via preventiva, gli agricoltori o i CAA delegati possono inserire nel PCG del Fascicolo aziendale foto georeferenziate, al fine di:

- prevenire eventuali esiti negativi o dubbi derivanti dal sistema dei controlli;
- dimostrare l'avvenuta esecuzione delle attività agricole sugli appezzamenti condotti;
- attestare lo stato fenologico della coltura in atto.

L'App AgriFoto Monitoraggio consente di acquisire le immagini con un buffer di 100 m rispetto al poligono dell'appezzamento (tuttavia, nel caso del riconoscimento delle Pratiche Locali Tradizionali – PLT – è fondamentale scattare le foto all'interno dell'appezzamento interessato come dettagliato nell'apposito paragrafo dedicato).



Agea Coordinamento - Ufficio Servizi territoriali e armonizzazione delle procedure

Linee guida per l'esecuzione delle foto geotaggate

Versione 1.0

26 aprile 2026

Nello specifico per buffer si intende una distanza di 100 m entro la quale è consentito scattare le foto rispetto all'appezzamento interessato.

4. L'ORIENTAMENTO (DIREZIONE) DELLA FOTOCAMERA

L'applicazione AgriFoto Monitoraggio di Agea consente il corretto posizionamento e orientamento del dispositivo, supportando l'utente durante lo scatto mediante la visualizzazione del cono di ripresa. Inoltre, l'App utilizza una tecnologia di realtà aumentata che consente di visualizzare i limiti degli appezzamenti di interesse.

5. LA QUALITÀ DELL'IMMAGINE GEOTAGGATA

Al fine di garantire una resa idonea dell'immagine geotaggata è necessario seguire le seguenti accortezze per ottenere una foto di buona qualità:

- scattare la foto in orizzontale;
- non scattare fotografie contro sole;
- non scattare di notte o con poca luce.

Il numero di foto complessive per ogni appezzamento dovrà essere sufficientemente rappresentativo e proporzionale all'entità dell'estensione dell'appezzamento stesso e/o alla tipologia di impegno. Tale numero dovrà soddisfare un minimo di 1 foto ogni 5 ettari.

6. ESEMPI DI FOTO CORRETTAMENTE ACQUISITE

Si riportano degli esempi di foto correttamente acquisite secondo le linee guida JRC ("Use of geotagged photographs to evidence Land Cover and Land Use across EU policies" Loudjani, P., Sima, A., and Devos, W. 2023).



Agea Coordinamento - Ufficio Servizi territoriali e armonizzazione delle procedure

Linee guida per l'esecuzione delle foto geotaggate

Versione 1.0

26 aprile 2026



Esempi di foto panoramiche correttamente acquisite (fonte: Linee guida JRC 2023)




Agea Coordinamento - Ufficio Servizi territoriali e armonizzazione delle procedure

Linee guida per l'esecuzione delle foto geotaggate

Versione 1.0

26 aprile 2026



Esempi di foto ravvicinate correttamente acquisite (fonte: Linee guida JRC 2023)



Agea Coordinamento - Ufficio Servizi territoriali e armonizzazione delle procedure


Linee guida per l'esecuzione delle foto geotaggate

Versione 1.0

26 aprile 2026

7. ESEMPI DI FOTO NON ACQUISITE CORRETTAMENTE

Si riportano degli esempi generici di foto non acquisite correttamente secondo le linee guida JRC ("Use of geotagged photographs to evidence Land Cover and Land Use across EU policies" Loudjani, P., Sima, A., and Devos, W. 2023).



Esempi di foto panoramiche non acquisite correttamente (fonte: Linee guida JRC 2023)



Agea Coordinamento - Ufficio Servizi territoriali e armonizzazione delle procedure


Linee guida per l'esecuzione delle foto geotaggate

Versione 1.0

26 aprile 2026



Esempi di foto panoramiche non acquisite correttamente (fonte: Linee guida JRC 2023)



Esempi di foto ravvicinate non acquisite correttamente (fonte: Linee guida JRC 2023)



Agea Coordinamento - Ufficio Servizi territoriali e armonizzazione delle procedure

Linee guida per l'esecuzione delle foto geotaggate

Versione 1.0

26 aprile 2026



Esempi di foto ravvicinate non acquisite correttamente (fonte: Linee guida JRC 2023)

8. LE FOTO GEOTAGGATE PREVENTIVE NELL'AMBITO DEI CONTROLLI SIGC

Come anticipato nell'introduzione del presente documento, i controlli relativi al monitoraggio delle superfici del Sistema Integrato di Gestione e Controllo (SIGC), prevedono la possibilità di utilizzare anche dati equivalenti a quelli satellitari del programma Copernicus, quali le fotografie georeferenziate, al fine di prevenire eventuali esiti negativi o dubbi.

A tal proposito, è possibile fornire delle foto geotaggate in forma preventiva agli esiti AMS per le seguenti fattispecie:

- **Impianti giovani di colture arboree:** dato che il monitoraggio satellitare potrebbe individuare lo scarso sviluppo della pianta come se fosse terreno nudo, potrebbe essere utile fornire delle foto che testimoniano la presenza del nuovo impianto (sia per il sostegno di base che per il sostegno accoppiato);
- **Ecoschema 5 (mellifere a seminativo):** potrebbe essere utile fornire delle foto che testimoniano la presenza di vegetazione, anche se secca, nel periodo luglio\agosto;
- **Sfalcio:** per limitare l'impatto di falsi negativi dovuti alla persistenza nuvolosa soprattutto nelle regioni settentrionali potrebbe essere utile fornire delle foto con le evidenze dello sfalcio;
- **Cover crop:** potrebbe essere utile fornire delle foto che testimoniano la presenza in campo, durante la fase di crescita, delle colture di copertura successive alla coltura principale;
- **Eventi calamitosi:** al fine di collaborare preventivamente con le Amministrazioni nazionali, regionali o gli Organismi Pagatori potrebbe essere utile fornire delle foto che testimoniano la presenza dei danni subiti.



Agea Coordinamento - Ufficio Servizi territoriali e armonizzazione delle procedure

Linee guida per l'esecuzione delle foto geotaggate

Versione 1.0

26 aprile 2026

9. LE FOTO GEOTAGGATE NELL'AMBITO DELLE PRATICHE LOCALI TRADIZIONALI (PLT)

La Circolare Agea e il relativo allegato (protocollo n. 97806 del 30 dicembre 2023) ha disciplinato, a partire dal 2023, il quadro applicativo finalizzato a riconoscere come Pratiche Locali Tradizionali (di seguito PLT) gli appezzamenti dichiarati dagli agricoltori con uso del suolo "pascolo pro-rata" e identificati come superficie "boschive" dalla Carta Nazionale dei Suoli (per la definizione delle PLT si rimanda al Decreto Ministeriale prot. n. 660087 del 23.12.2022 e s.m.i.).

Come indicato nel DM n. 660087 del 23.12.2022, tale riconoscimento segue una specifica procedura con un puntuale controllo da parte delle Regioni e stabilisce che ciascuna Regione, per il territorio di propria competenza, è tenuta a trasmettere ad Agea il conseguente aggiornamento del layer grafico e del provvedimento regionale di riconoscimento.

Come indicato nella sopra citata circolare, le Regioni devono eseguire l'approvazione e l'invio delle nuove superfici PLT e dell'atto di riconoscimento entro il 31 ottobre dell'anno precedente a quello di domanda (decorso tale termine il riconoscimento produrrà effetti per la campagna ancora successiva).

Per determinare l'ammissibilità di una PLT è necessario che questa rispetti i seguenti requisiti di cui al DM del 23.12.2022 n. 660087:

1. accessibilità degli animali nella superficie dichiarata a PLT;
2. presenza di essenze pabulari erbacee, arbustive e arboree;
3. Presenza delle evidenze legate al pascolamento (ad es. segni del passaggio degli animali, presenza di deiezioni, abbeveratoi, ecc.)

In tale contesto amministrativo, Agea prevede l'utilizzo dell'App Agrifoto Monitoraggio anche per dimostrare l'effettivo utilizzo delle superfici richieste a premio nell'ambito delle Pratiche Locali Tradizionali - PLT.

In generale, le immagini geotaggate dovranno essere acquisite ponendo la massima cura affinché le foto:

- siano correttamente esposte (né buie né eccessivamente chiare);
- documentino (con eventuali riprese aggiuntive di dettaglio) situazioni particolari che confermino la presenza degli animali (recinzioni, abbeveratoi, animali al pascolo, etc.);
- documentino la presenza pabulare di erba o di essenze arboree-arbustive.

L'App Agrifoto Monitoraggio consente di acquisire le immagini con un buffer di 100 m rispetto al poligono dell'appezzamento. Tuttavia, nel caso del riconoscimento delle PLT è fondamentale scattare le foto all'interno dell'appezzamento interessato, come mostrato dalle immagini seguenti.



Agea Coordinamento - Ufficio Servizi territoriali e armonizzazione delle procedure

Linee guida per l'esecuzione delle foto geotaggate

Versione 1.0

26 aprile 2026

Si ricorda tuttavia che, ai sensi dell'art. 3, punto 3.2 del DM del 23.12.2022 n. 660087 (già articolo 2, comma 1, lettera e del DM n. 5465 del 7 giugno 2018), le superfici a PLT saranno comunque soggette a controlli in campo come da circolare sopra indicata:

*“L'esecuzione di tutti i controlli in campo, nessuno escluso, comprese le attività propedeutiche ai controlli (estrazione campione) e successive ai controlli (back-office) **devono essere eseguiti in sinergia tra le Regioni, le Province Autonome e i rispettivi Organismi pagatori** ai sensi dell'art. 3, punto 3.2 del DM del 23.12.2022 n. 660087 (già articolo 2, comma 1, lettera e del DM n. 5465 del 7 giugno 2018) in quanto direttamente e rispettivamente collegati all'accertamento del mantenimento dei requisiti necessari all'attribuzione della qualifica di PLT e all'ammissibilità dei relativi pagamenti per l'anno di domanda di riferimento”.*



PLT - Esempio 1



Agea Coordinamento - Ufficio Servizi territoriali e armonizzazione delle procedure

Linee guida per l'esecuzione delle foto geotaggate

Versione 1.0

26 aprile 2026



PLT - Esempio 2



PLT - Esempio 3



Agea Coordinamento - Ufficio Servizi territoriali e armonizzazione delle procedure

Linee guida per l'esecuzione delle foto geotaggate

Versione 1.0

26 aprile 2026



PLT - Esempio 4



PLT - Esempio 5



Agea Coordinamento - Ufficio Servizi territoriali e armonizzazione delle procedure

Linee guida per l'esecuzione delle foto geotaggate

Versione 1.0

26 aprile 2026



PLT - Esempio 6



PLT - Esempio 7 - cespuglieto fitto impenetrabile non accessibile per gli animali



Agea Coordinamento - Ufficio Servizi territoriali e armonizzazione delle procedure

Linee guida per l'esecuzione delle foto geotaggate

Versione 1.0

26 aprile 2026



PLT - Esempio 8 - bosco fitto non accessibile per gli animali