

DELIBERAZIONE DELLA GIUNTA REGIONALE 19 maggio 2026, n. 619

Procedure di allertamento del Sistema di Allertamento Regionale di Protezione Civile per Rischio Meteorologico, Idrogeologico ed Idraulico. Approvazione dell'aggiornamento delle soglie per il rischio Vento e adozione di nuovi layout grafici per l'allertamento.

LA GIUNTA REGIONALE

VISTI:

- gli artt. 4, 5 e 6 della L.R. 4 febbraio 1997, n. 7;
- la Deliberazione della Giunta Regionale n. 3261 del 28 luglio 1998;
- gli artt. 4 e 16 del D.Lgs. n. 165 del 30 marzo 2001 e ss.mm.ii.;
- gli artt. 43 e 44 dello Statuto della Regione Puglia;
- il Decreto del Presidente della Giunta regionale n. 22 del 22 gennaio 2021, e ss.mm.ii., recante l'Atto di Alta Organizzazione "M.A.I.A. 2.0";
- il Regolamento interno di questa Giunta;

VISTO il documento istruttorio della Sezione Protezione Civile, concernente l'argomento in oggetto e la conseguente proposta dell'Assessore Ambiente e Clima Dott.ssa Debora Ciliento.

PRESO ATTO

- a) delle sottoscrizioni dei responsabili della struttura amministrativa competente, ai fini dell'attestazione della regolarità amministrativa dell'attività istruttoria e della proposta, ai sensi dell'art. 5, co. 8 dell'Aggiornamento Linee guida sul "SISTEMA DEI CONTROLLI INTERNI NELLA REGIONE PUGLIA", adottate con D.G.R. 1397 del 7 ottobre 2025;
- b) della dichiarazione del Direttore di Dipartimento, in merito a eventuali osservazioni sulla proposta di deliberazione, ai sensi degli artt. 18 e 20 del Decreto del Presidente della Giunta regionale 22 gennaio 2021, n. 22 e ss.mm.ii.;

Con voto favorevole espresso all'unanimità dei presenti e per le motivazioni contenute nel documento istruttorio che è parte integrante e sostanziale della presente deliberazione

DELIBERA

1. di approvare l'aggiornamento dell'Appendice 4 "Tabella delle allerte e delle criticità meteo-idrogeologiche e idrauliche" delle Procedure regionali approvate con D.G.R. n. 1571/2017, limitatamente al parametro "Vento", secondo i nuovi scenari di evento e di danno riportati nell'**Allegato A, parte integrante e sostanziale del presente provvedimento**;
2. di approvare, conseguentemente, le modifiche al paragrafo 3.3 delle "Procedure di Allertamento del Sistema Regionale di Protezione Civile per Rischio Meteorologico, Idrogeologico ed Idraulico" approvate con D.G.R. n. 1571/2017, come di seguito riportato per la parte recante l'adozione delle allerte/codici colore collegate alle diverse tipologie di rischio. Segnatamente, "ALLERTA GIALLA/ARANCIONE PER VENTO" è sostituita con "ALLERTA GIALLA/ARANCIONE/ROSSA PER VENTO";
3. di dare mandato alla Sezione Protezione Civile di notificare il presente provvedimento al Dipartimento Nazionale della Protezione Civile ai fini del perfezionamento dell'intesa prevista dalle "Indicazioni operative del Capo del Dipartimento della Protezione Civile del 10 febbraio 2016" (Allegato 1, punto

- 1), necessaria per rendere efficace e operativa la scala di allertamento completa (fino al livello Rosso) per il fenomeno “Vento” sul territorio regionale;
4. di approvare i nuovi formati grafici costituenti **l’Allegato B, parte integrante e sostanziale del presente provvedimento**: “nuovi layout allertamento” in sostituzione delle Appendici 7, 8 e 9 alla DGR 1571/2017, nonché la diffusione dei messaggi di allerta tramite lo strumento Telegram in luogo degli SMS;
 5. di demandare al Dirigente della Sezione Protezione Civile l’avvio di una specifica ricognizione dei fabbisogni tecnico-specialistici, infrastrutturali e di risorse umane del Centro Funzionale Decentrato (CFD), anche nella prospettiva dell’eventuale futura istituzione del “Centro Meteo Regionale”, al fine di consolidare e strutturare stabilmente le funzioni di meteorologia operativa a supporto del sistema regionale;
 6. di delegare il Dirigente della Sezione Protezione Civile all’adozione di ogni atto conseguente per dare attuazione alla presente deliberazione;
 7. di disporre la pubblicazione del presente provvedimento nel Bollettino Ufficiale della Regione Puglia ai sensi della L.R. n. 18 del 15 giugno 2023, all’interno della “Sezione 1”;
 8. di dare atto che il presente provvedimento è soggetto a pubblicazione ai sensi dell’art. 23 del Decreto Legislativo n. 33/2023 e ss.mm.ii..

Il Segretario Generale della Giunta

NICOLA PALADINO

Il Presidente della Giunta

ANTONIO DECARO

DOCUMENTO ISTRUTTORIO

OGGETTO: Procedure di allertamento del Sistema di Allertamento Regionale di Protezione Civile per Rischio Meteorologico, Idrogeologico ed Idraulico. Approvazione dell'aggiornamento delle soglie per il rischio Vento e adozione di nuovi layout grafici per l'allertamento..

VISTI:

- il Decreto Legislativo 2 gennaio 2018, n. 1 "Codice della Protezione Civile";
- la Legge Regionale n. 53 del 2019 "Sistema regionale di Protezione Civile";
- la D.G.R. n. 1571 del 3 ottobre 2017 recante "Procedure di Allertamento del Sistema Regionale di Protezione Civile per Rischio Meteorologico, Idrogeologico ed Idraulico" (che ha sostituito la previgente D.G.R. n. 2181/2013) e che recepisce le indicazioni operative nazionali del 10.02.2016;
- il Decreto Legislativo 23 giugno 2011 n. 118, come integrato dal Decreto Legislativo 10 agosto 2014 n. 126;
- la D.G.R. n. 1974 del 07 dicembre 2020 recante: "Approvazione atto di Alta Organizzazione. Modello Organizzativo MAIA 2.0";
- il D.P.G.R. 22/2021 di adozione dell'atto di Alta Organizzazione. Modello Organizzativo MAIA 2.0 e ss.mm.ii. (D.P.G.R. n. 262/2021 e n. 263/2021);
- la D.G.R. n. 1466 del 15 settembre 2021, recante l'approvazione della Strategia regionale per la parità di genere, denominata "Agenda di Genere";
- Vista la D.G.R. 26 settembre 2024, n. 1295 recante "Valutazione di Impatto di Genere (VIG). Approvazione indirizzi metodologico-operativi e avvio fase strutturale";
- la D.G.R. n. 376/2023 con la quale è stato conferito l'incarico di Direttore del Dipartimento Protezione Civile e Gestione Emergenze al dott. Nicola Lopane;
- la D.G.R. n. 1050/2023 con la quale è stato conferito l'incarico di Dirigente della Sezione Protezione Civile all'ing. Barbara Valenzano;
- il Regolamento (UE) 2016/679 del 27 aprile 2016 del Parlamento Europeo e del Consiglio (GDPR);

PREMESSO CHE:

- il Decreto Legislativo 2 gennaio 2018, n. 1 "Codice della Protezione Civile" disciplina il Servizio Nazionale della Protezione Civile e definisce le attività di allertamento e le procedure di competenza del Sistema di Allertamento Nazionale e Regionale;
- la Legge Regionale n. 53 del 2019 "Sistema regionale di Protezione Civile" (che ha aggiornato la precedente L.R. 7/1997) stabilisce le norme per l'organizzazione e il funzionamento delle strutture regionali di protezione civile;
- con Deliberazione della Giunta Regionale n. 1571 del 3 ottobre 2017 sono state adottate le attuali "Procedure di Allertamento del Sistema Regionale di Protezione Civile per il Rischio

Meteorologico, Idrogeologico ed Idraulico", le quali hanno recepito le indicazioni operative nazionali per l'omogeneizzazione dei messaggi di allerta;

- le suddette procedure del 2017 hanno integrato e sostituito integralmente quelle precedentemente approvate con D.G.R. n. 2181 del 26 novembre 2013;
- il Centro Funzionale Decentrato (CFD) della Puglia, nell'ambito delle attività di monitoraggio e studio in tempo differito, ha rilevato negli ultimi anni una variazione significativa delle forzanti meteorologiche, con un incremento della frequenza e della severità di eventi legati a raffiche di vento e fenomeni convettivi intensi;

DATO ATTO CHE:

- l'analisi degli effetti al suolo prodotta dal CFD ha messo in luce la vulnerabilità delle aree urbane e forestali ai venti di burrasca, rendendo necessario un aggiornamento delle soglie anemometriche e degli scenari di danno attesi, al fine di garantire una risposta di protezione civile adeguata ai mutati contesti climatici e territoriali;
- si rende inoltre opportuno ottimizzare la fruibilità delle informazioni contenute nel Bollettino di criticità regionale, nel Messaggio di Allerta e nell'Avviso di Criticità Regionale, attraverso l'adozione di un nuovo layout grafico volto a migliorare la chiarezza e l'immediatezza della comunicazione istituzionale sia verso le componenti e le strutture operative del sistema di Protezione Civile sia verso la cittadinanza;
- per la diffusione dei messaggi di allerta è stato introdotto l'uso di Telegram in luogo degli SMS;

CONSIDERATO CHE:

- le vigenti Procedure di Allertamento regionale, approvate con D.G.R. n. 1571 del **3 ottobre 2017**, prevedono all'Appendice 4 la "Tabella delle allerte e delle criticità meteo-idrogeologiche e idrauliche" che definisce gli scenari di evento e i danni attesi per i diversi livelli di criticità;
- L'Allegato 1 della Direttiva nazionale del 10/02/2016 consente alle Regioni di definire scenari per fenomeni quali il vento, adottando la scala dei livelli di allerta fino al rosso, d'intesa con il Dipartimento Nazionale.
- il Centro Funzionale Decentrato (CFD) della Regione Puglia ha condotto specifiche analisi sui recenti eventi meteorici, elaborando una revisione tecnico-scientifica delle attuali soglie di velocità del vento sulla base dei danni registrati, svincolandole dalla persistenza in ragione degli impatti determinati dalle raffiche e dai rinforzi anche di breve durata;
- La Sezione Protezione Civile propone una nuova classificazione dei livelli di criticità per il vento (Allegato A), stabilendo parametri anemometrici più stringenti in termini di velocità del vento medio e delle raffiche ed introducendo lo scenario di "Criticità Elevata" (Allerta Rossa) per eventi di intensità eccezionale, al fine di allineare la risposta operativa regionale al rischio derivante dai fenomeni osservati.

GARANZIE DI RISERVATEZZA

La pubblicazione sul BURP, nonché la pubblicazione all'Albo o sul sito istituzionale, salve le garanzie previste dalla legge 241/1990 in tema di accesso ai documenti amministrativi, avviene nel rispetto della tutela della riservatezza dei cittadini secondo quanto disposto dal Regolamento UE n. 2016/679 in materia di protezione dei dati personali, nonché dal D.Lgs. 196/2003 ss.mm.ii., ed ai sensi del vigente Regolamento regionale 5/2006 per il trattamento dei dati sensibili e giudiziari, in quanto applicabile. Ai fini della pubblicità legale, il presente provvedimento è stato redatto in modo da evitare la diffusione di dati personali identificativi non necessari ovvero il riferimento alle particolari categorie di dati previste dagli articoli 9 e 10 del succitato Regolamento UE.

Esiti Valutazione di impatto di genere: neutro

COPERTURA FINANZIARIA AI SENSI DEL D.LGS. 118/2011 E SS.MM.II.

La presente deliberazione non comporta implicazioni dirette e/o indirette, di natura economica - finanziaria e/o patrimoniale e dalla stessa non deriva alcun onere a carico del bilancio regionale. Tutto ciò premesso, ai sensi dell'art. 4, co. 4, lett. e), della L.R. 7/1997, si propone alla Giunta regionale:

- di approvare l'aggiornamento dell'Appendice 4 "Tabella delle allerte e delle criticità meteo-idrogeologiche e idrauliche" delle Procedure regionali approvate con D.G.R. n. 1571/2017, limitatamente al parametro "Vento", secondo i nuovi scenari di evento e di danno riportati nell'**Allegato A, parte integrante e sostanziale del presente provvedimento**;
- di approvare, conseguentemente, le modifiche al paragrafo 3.3 delle "*Procedure di Allertamento del Sistema Regionale di Protezione Civile per Rischio Meteorologico, Idrogeologico ed Idraulico*" approvate con D.G.R. n. 1571/2017, come di seguito riportato per la parte recante l'adozione delle allerte/codici colore collegate alle diverse tipologie di rischio. Segnatamente, "ALLERTA GIALLA/ARANCIONE PER VENTO" è sostituita con "ALLERTA GIALLA/ARANCIONE/ROSSA PER VENTO";
- di dare mandato alla Sezione Protezione Civile di notificare il presente provvedimento al Dipartimento Nazionale della Protezione Civile ai fini del perfezionamento dell'intesa prevista dalle "Indicazioni operative del Capo del Dipartimento della Protezione Civile del 10 febbraio 2016" (Allegato 1, punto 1), necessaria per rendere efficace e operativa la scala di allertamento completa (fino al livello Rosso) per il fenomeno "Vento" sul territorio regionale;
- di approvare i nuovi formati grafici costituenti l'**Allegato B, parte integrante e sostanziale del presente provvedimento**: "nuovi layout allertamento" in sostituzione delle Appendici 7, 8 e 9 alla DGR 1571/2017, nonché la diffusione dei messaggi di allerta tramite lo strumento Telegram in luogo degli SMS;
- di demandare al Dirigente della Sezione Protezione Civile l'avvio di una specifica ricognizione dei fabbisogni tecnico-specialistici, infrastrutturali e di risorse umane del Centro Funzionale Decentrato (CFD), anche nella prospettiva dell'eventuale futura istituzione del "Centro Meteo Regionale", al fine di consolidare e strutturare stabilmente le funzioni di meteorologia operativa a supporto del sistema regionale;

- di delegare il Dirigente della Sezione Protezione Civile all'adozione di ogni atto conseguente per dare attuazione alla presente deliberazione;
- di disporre la pubblicazione del presente provvedimento nel Bollettino Ufficiale della Regione Puglia ai sensi della L.R. n. 18 del 15 giugno 2023, all'interno della "Sezione 1";
- di dare atto che il presente provvedimento è soggetto a pubblicazione ai sensi dell'art. 23 del Decreto Legislativo n. 33/2023 e ss.mm.ii..

I sottoscritti attestano la regolarità amministrativa dell'attività istruttoria e della proposta, ai sensi dell'art. 5, co. 3, lett. da a) ad e) dell'Aggiornamento Linee guida sul "SISTEMA DEI CONTROLLI INTERNI NELLA REGIONE PUGLIA", adottate con D.G.R. 7 ottobre 2025, n. 1397.

Il funzionario istruttore EQ Analista di Sala
Ing. Giuseppe Petruzzelli

GIUSEPPE
PETRUZZELLI
30.04.2026
13:32:36
GMT+02:00

Il Responsabile EQ Reti Monitoraggio
Geol. Vito La Ghezza


VITO LA
GHEZZA
30.04.2026
13:34:38
GMT+02:00

Il Responsabile E.Q. CFD
Ing. Giuseppe Verdiani

GIUSEPPE
VERDIANI
30.04.2026
13:25:15
GMT+02:00

IL DIRIGENTE della Sezione Protezione Civile
Ing. Barbara Valenzano

BARBARA
VALENZANO
30.04.2026
15:51:40
GMT+02:00

Il Direttore ai sensi degli artt. 18 e 20 del Decreto di  nte della Giunta regionale 22 gennaio 2021, n. 22 e ss.mm.ii., NON RAVVISA le osservazioni riportate nel documento istruttorio allegato alla presente proposta di DGR.

IL DIRETTORE di Dipartimento
Dott. Nicola Lopane

 Nicola Lopane
04.05.2026
12:16:55
GMT+02:00

L'Assessora con delega all'ambiente e al Clima ai sensi del vigente Regolamento della Giunta regionale,

Propone

Alla Giunta Regionale l'adozione del presente atto.

L'ASSESSORA AMBIENTE E CLIMA, con delega alla Protezione Civile
Prof.ssa Debora Ciliento

 DEBORA
CILIENTO
13.05.2026
11:09:10
GMT+02:00

ALLEGATO A

Allegato A - aggiornamento dell'Appendice 4 della DGR 1571/2017			
Allerta	Criticità	Scenario di evento	Effetti e danni attesi
GIALLA	ORDINARIA	Venti forti con raffiche di burrasca (50-61 km/h).	<p>Occasionale pericolo per la sicurezza delle persone.</p> <p>Effetti localizzati:</p> <ul style="list-style-type: none"> • Rottura di rami e caduta di alberi isolati o indeboliti; • Danni a coperture precarie, tegole, teloni, tensostrutture e impalcature; • Possibili cadute di cartellonistica stradale o pubblicitaria; • Disagi localizzati alla viabilità e temporanee interruzioni dell'erogazione di servizi (elettricità, telefonia).
ARANCIONE	MODERATA	Venti di burrasca o burrasca forte (62-88 km/h) diffusi e persistenti o venti di burrasca con raffiche di burrasca forte.	<p>Pericolo per la sicurezza delle persone con possibili perdite di vite umane.</p> <p>Effetti diffusi:</p> <ul style="list-style-type: none"> • Sradicamento e caduta diffusa di alberi; • Danni significativi alle coperture degli edifici (scoperchiamenti parziali); • Danni a strutture provvisorie e abbattimento di pali della luce/segnaletica;

Allegato A - aggiornamento dell'Appendice 4 della DGR 1571/2017			
Allerta	Criticità	Scenario di evento	Effetti e danni attesi
			<ul style="list-style-type: none"> • Interruzioni diffuse della rete stradale e/o ferroviaria per presenza di ostacoli in carreggiata; • Danni alle reti aeree di comunicazione e prolungati blackout elettrici.
ROSSA	ELEVATA	Venti di tempesta o uragano (> 88 km/h)	<p>Grave pericolo per la sicurezza delle persone con possibili perdite di vite umane.</p> <p>Effetti ingenti ed estesi:</p> <ul style="list-style-type: none"> • Collasso e sradicamento di intere alberature (danni gravi al patrimonio boschivo e urbano); • Danni strutturali o scoperchiamento totale di edifici e capannoni industriali; • Distruzione totale di tensostrutture, impalcature e verande; • Blocco totale o grave compromissione della viabilità stradale e ferroviaria su scala provinciale/regionale; • Blackout elettrici e interruzione delle comunicazioni generalizzati e prolungati.



ALLEGATO B



DIPARTIMENTO PROTEZIONE CIVILE E GESTIONE EMERGENZE
SEZIONE PROTEZIONE CIVILE



BOLLETTINO DI CRITICITÀ REGIONALE PER RISCHIO IDROGEOLOGICO E IDRAULICO

Bollettino n. 094 del 17-04-2026 - Protocollo PUGLIACFD/BCR/2026/094

VISTI

- RIFE// D.P.C.M. 27 febbraio 2004 - 'Indirizzi operativi per la gestione organizzativa e funzionale del sistema di allertamento nazionale e regionale per il rischio idrogeologico e idraulico ai fini di protezione civile'.
- Legge n. 100 del 12 Luglio 2012 - 'Disposizioni urgenti per il riordino della protezione civile'.
- D.G.R. n. 1571 del 03/10/2017 - 'Procedure di allertamento del sistema regionale di protezione civile per rischio meteorologico, idrogeologico ed idraulico'.

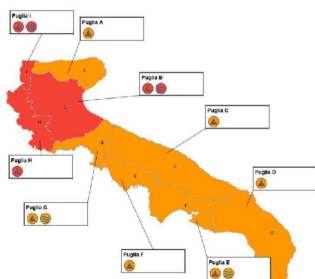
SITUAZIONE METEOROLOGICA PREVISTA PER OGGI

Precipitazioni: da isolate a sparse, anche a carattere di rovescio o temporale, con quantitativi cumulati generalmente deboli, fino a puntualmente moderati specie su Puglia nord-occidentale;
Temperature: massime in locale sensibile aumento;
Venti: forti dai quadranti settentrionali.

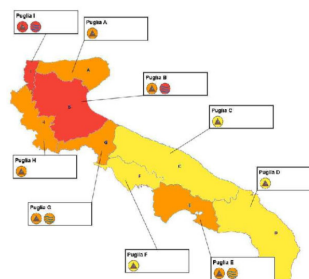
SITUAZIONE METEOROLOGICA PREVISTA PER DOMANI

Precipitazioni: da isolate a sparse, anche a carattere di rovescio o temporale, con quantitativi cumulati deboli;
Temperature: in generale aumento, localmente sensibile nei valori massimi;
Venti: localmente forti dai quadranti settentrionali, sui settori adriatici e ionici, in progressiva attenuazione serale.

SITUAZIONE ODIERNA



SITUAZIONE DOMANI



Puglia A: Gargano e Tremiti - **Puglia B:** Tavoliere e Bassi bacini del Candelaro, Cervaro e Carapelle
Puglia C: Puglia Centrale Adriatica - **Puglia D:** Salento
Puglia E: Bacini del Lato e del Lenne - **Puglia F:** Puglia Centrale Bradanica
Puglia G: Basso Ofanto - **Puglia H:** Sub-Appennino Dauno - **Puglia I:** Basso Fortore

IDROGEOLOGICO
 IDROG.PER TEMPOR.
 IDRAULICO
 VENTO
 NEVE

<https://protezionecivile.regione.puglia.it>

Sezione Protezione Civile - Centro Funzionale Decentrato
Via delle Magnolie 6/8 - Zona Industriale di Bari (ex Enaip) - 70026 Modugno (BA)
Centro Funzionale: Tel :080 580 2261/540 1549 - Fax: 080 580 2277
email: centrofunzionale@regione.puglia.it
pec: centrofunzionale.puglia@pec.rupar.puglia.it



REGIONE PUGLIA

**DIPARTIMENTO PROTEZIONE CIVILE E GESTIONE EMERGENZE
SEZIONE PROTEZIONE CIVILE**






**PREMESSO CHE:**

- NON SONO IN CORSO AVVISI DI CRITICITÀ

IL CENTRO FUNZIONALE DECENTRATO REGIONE PUGLIA

- SULLA BASE DELLA PREVISIONE SINOTTICA E DELLA QPF EMESSE IN DATA ODIERNA
- TENUTO CONTO DELLE PRECIPITAZIONI REGISTRATE NELLE ULTIME 24 ORE, DELLO STATO DI SATURAZIONE DEI SUOLI, DEI LIVELLI DEI CORSI D'ACQUA E DEGLI INVASI REGISTRATI

VALUTA**Rischi e Livelli di criticità previsti per oggi**

	RISCHIO (Criticità)				
	Idrogeologico 	Idrogeologico per temporali 	Idraulico 	Vento 	Neve 
PUGLIA-A	ARANCIONE (Moderata)	VERDE (Assente)	VERDE (Assente)	VERDE (Assente)	VERDE (Assente)
PUGLIA-B	ROSSO (Elevata)	VERDE (Assente)	ROSSO (Elevata)	VERDE (Assente)	VERDE (Assente)
PUGLIA-C	ARANCIONE (Moderata)	VERDE (Assente)	VERDE (Assente)	VERDE (Assente)	VERDE (Assente)
PUGLIA-D	ARANCIONE (Moderata)	VERDE (Assente)	VERDE (Assente)	VERDE (Assente)	VERDE (Assente)
PUGLIA-E	ARANCIONE (Moderata)	VERDE (Assente)	ARANCIONE (Moderata)	VERDE (Assente)	VERDE (Assente)
PUGLIA-F	ARANCIONE (Moderata)	VERDE (Assente)	VERDE (Assente)	VERDE (Assente)	VERDE (Assente)
PUGLIA-G	ARANCIONE (Moderata)	VERDE (Assente)	ARANCIONE (Moderata)	VERDE (Assente)	VERDE (Assente)
PUGLIA-H	ROSSO (Elevata)	VERDE (Assente)	VERDE (Assente)	VERDE (Assente)	VERDE (Assente)
PUGLIA-I	ROSSO (Elevata)	VERDE (Assente)	ROSSO (Elevata)	VERDE (Assente)	VERDE (Assente)

<https://protezionecivile.regione.puglia.it>

Sezione Protezione Civile - Centro Funzionale Decentrato
Via delle Magnolie 6/8 - Zona Industriale di Bari (ex Enaip) - 70026 Modugno (BA)
Centro Funzionale: Tel :080 580 2261/540 1549 - Fax: 080 580 2277
email: centrofunzionale@regione.puglia.it
pec: centrofunzionale.puglia@pec.rupar.puglia.it



REGIONE PUGLIA

**DIPARTIMENTO PROTEZIONE CIVILE E GESTIONE EMERGENZE
SEZIONE PROTEZIONE CIVILE**



Rischi e Livelli di criticità previsti per domani

	RISCHIO (Criticità)				
	Idrogeologico 	Idrogeologico per temporali 	Idraulico 	Vento 	Neve
PUGLIA-A	ARANCIONE (Moderata)	VERDE (Assente)	VERDE (Assente)	VERDE (Assente)	VERDE (Assente)
PUGLIA-B	ARANCIONE (Moderata)	VERDE (Assente)	ROSSO (Elevata)	VERDE (Assente)	VERDE (Assente)
PUGLIA-C	GIALLO (Ordinaria)	VERDE (Assente)	VERDE (Assente)	VERDE (Assente)	VERDE (Assente)
PUGLIA-D	GIALLO (Ordinaria)	VERDE (Assente)	VERDE (Assente)	VERDE (Assente)	VERDE (Assente)
PUGLIA-E	ARANCIONE (Moderata)	VERDE (Assente)	ARANCIONE (Moderata)	VERDE (Assente)	VERDE (Assente)
PUGLIA-F	GIALLO (Ordinaria)	VERDE (Assente)	VERDE (Assente)	VERDE (Assente)	VERDE (Assente)
PUGLIA-G	ARANCIONE (Moderata)	VERDE (Assente)	ARANCIONE (Moderata)	VERDE (Assente)	VERDE (Assente)
PUGLIA-H	ARANCIONE (Moderata)	VERDE (Assente)	VERDE (Assente)	VERDE (Assente)	VERDE (Assente)
PUGLIA-I	ROSSO (Elevata)	VERDE (Assente)	ROSSO (Elevata)	VERDE (Assente)	VERDE (Assente)

**IL RESPONSABILE DEL CENTRO
FUNZIONALE DECENTRATO**
f.to Ing. Giuseppe Verdiani
(Firma autografa omessa ai sensi dell'Art.3,
C.2 D.Lgs 12/02/1993 N.39)

<https://protezionecivile.regione.puglia.it>

Sezione Protezione Civile - Centro Funzionale Decentrato
Via delle Magnolie 6/8 - Zona Industriale di Bari (ex Enaip) - 70026 Modugno (BA)
Centro Funzionale: Tel :080 580 2261/540 1549 - Fax: 080 580 2277
email: centrofunzionale@regione.puglia.it
pec: centrofunzionale.puglia@pec.rupar.puglia.it



REGIONE PUGLIA

DIPARTIMENTO PROTEZIONE CIVILE E GESTIONE EMERGENZE
SEZIONE PROTEZIONE CIVILE



MESSAGGIO DI ALLERTA

N° 1 del 17-04-2026 Prot. PUGLIACFD/ALL/2026/4

- > **D.G.R. 1571/2017** Procedure di allertamento del sistema regionale di protezione civile per rischio meteorologico, idrogeologico ed idraulico.
- > **Direttiva P.C.M. 27/02/2004** Sistema di allertamento per rischio idrogeologico e idraulico

VISTI

Previsione Sinottica e QPF del 17-04-2026 Prot. xxxxxx
 Avviso di Criticità Regionale N. xx del 17-04-2026 Prot. xxxxxx
 Bollettino di Criticità Regionale N. xx del 17-04-2026 Prot. xxxxxx
 Avviso di Condizioni Meteorologiche Avverse N. xx del 17-04-2026 Prot. xxxxxx

Evento Previsto

Precipitazioni da isolate a sparse, anche a carattere di rovescio o temporale, con quantitativi cumulati deboli.
 Potrebbero verificarsi fenomeni diffusi di dissesto idrogeologico.
 Fenomeni diffusi e significativi di innalzamento dei livelli idrometrici dei corsi d'acqua, con possibili inondazioni anche distanti dal reticolo idrografico.

SI DICHIARA LA SEGUENTE FASE OPERATIVA

CDF

PREALLARME

SOIR

IL RESPONSABILE DELLA SEZIONE PROTEZIONE CIVILE


F.to Ing. Barbara Valenzano

(Firma autografa omessa ai sensi dell'Art.3, C.2 D.Lgs 12/02/1993 N.39)

Si comunica ai diretti destinatari del presente messaggio che la ricevuta di trasmissione del documento rappresenterà la certificazione dell'avvenuta notifica.

<https://protezionecivile.regione.puglia.it>

Sezione Protezione Civile - Centro Funzionale Decentrato
 Via delle Magnolie 6/8 - Zona Industriale di Bari (ex Enaip) - 70026 Modugno (BA)
 Centro Funzionale: Tel :080 580 2261/540 1549 - Fax: 080 580 2277
 email: centrofunzionale@regione.puglia.it
 pec: centrofunzionale.puglia@pec.rupar.puglia.it



@PROTEZIONECIVI
LEREGIONEPUGLIA

Iscriviti a Telegram



REGIONE PUGLIA


**DIPARTIMENTO PROTEZIONE CIVILE E GESTIONE EMERGENZE
SEZIONE PROTEZIONE CIVILE**

SITUAZIONE PREVISTA PER OGGI

Zona di Allerta	RISCHIO	DATA	ALLERTA (CRITICITA')	INIZIO (ALLE ORE)	DURATA (ORE)
PUGLIA-A	Idrogeologico	17-04-2026	ARANCIONE (Moderata)	14:00	10h
PUGLIA-B	Idrogeologico	17-04-2026	ROSSO (Elevata)	14:00	10h
	Idraulico	17-04-2026	ROSSO (Elevata)	14:00	10h
PUGLIA-C	Idrogeologico	17-04-2026	ARANCIONE (Moderata)	14:00	10h
PUGLIA-D	Idrogeologico	17-04-2026	ARANCIONE (Moderata)	14:00	10h
PUGLIA-E	Idrogeologico	17-04-2026	ARANCIONE (Moderata)	14:00	10h
	Idraulico	17-04-2026	ARANCIONE (Moderata)	14:00	10h
PUGLIA-F	Idrogeologico	17-04-2026	ARANCIONE (Moderata)	14:00	10h
PUGLIA-G	Idrogeologico	17-04-2026	ARANCIONE (Moderata)	14:00	10h
	Idraulico	17-04-2026	ARANCIONE (Moderata)	14:00	10h
PUGLIA-H	Idrogeologico	17-04-2026	ROSSO (Elevata)	14:00	10h
PUGLIA-I	Idrogeologico	17-04-2026	ROSSO (Elevata)	14:00	10h
	Idraulico	17-04-2026	ROSSO (Elevata)	14:00	10h

<https://protezionecivile.regione.puglia.it>

Sezione Protezione Civile - Centro Funzionale Decentrato
Via delle Magnolie 6/8 - Zona Industriale di Bari (ex Enaip) - 70026 Modugno (BA)
Centro Funzionale: Tel :080 580 2261/540 1549 - Fax: 080 580 2277
email: centrofunzionale@regione.puglia.it
pec: centrofunzionale.puglia@pec.rupar.puglia.it



@PROTEZIONECIVI
LEREGIONEPUGLIA

Iscriviti a Telegram

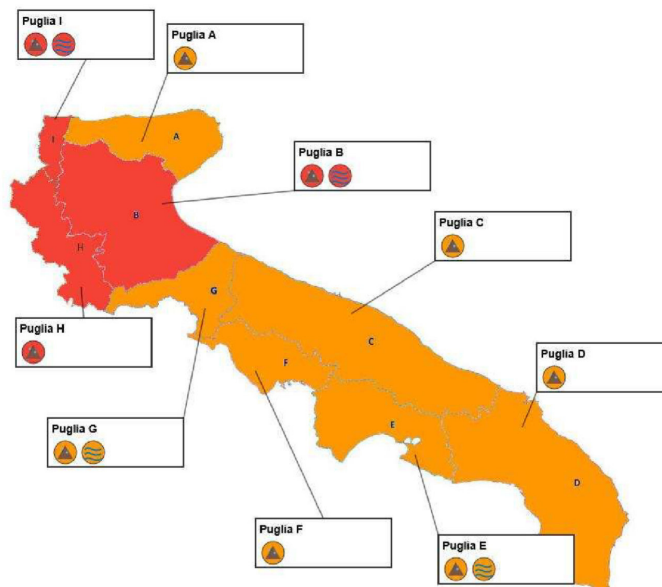


REGIONE PUGLIA

DIPARTIMENTO PROTEZIONE CIVILE E GESTIONE EMERGENZE
SEZIONE PROTEZIONE CIVILE



MAPPA SINOTTICA PREVISTA PER OGGI



IDROGEOLOGICO IDROG.PER TEMPOR. IDRAULICO VENTO NEVE

Puglia A: Gargano e Tremiti - **Puglia B:** Tavoliere e Bassi bacini del Candellaro, Cervaro e Carapelle

Puglia C: Puglia Centrale Adriatica - **Puglia D:** Salento

Puglia E: Bacini del Lato e del Lenne - **Puglia F:** Puglia Centrale Bradanica

Puglia G: Basso Ofanto - **Puglia H:** Sub-Appennino Dauno - **Puglia I:** Basso Fortore

<https://protezionecivile.regione.puglia.it>


Sezione Protezione Civile - Centro Funzionale Decentrato

Via delle Magnolie 6/8 - Zona Industriale di Bari (ex Enaip) - 70026 Modugno (BA)

Centro Funzionale: Tel :080 580 2261/540 1549 - Fax: 080 580 2277

email: centrofunzionale@regione.puglia.it

pec: centrofunzionale.puglia@pec.rupar.puglia.it



@PROTEZIONECIVI
LEREGIONEPUGLIA

Iscriviti a Telegram



REGIONE PUGLIA


**DIPARTIMENTO PROTEZIONE CIVILE E GESTIONE EMERGENZE
SEZIONE PROTEZIONE CIVILE**

SITUAZIONE PREVISTA PER DOMANI

Zona di Allerta	RISCHIO	DATA	ALLERTA (CRITICITA')	INIZIO (ALLE ORE)	DURATA (ORE)
PUGLIA-A	Idrogeologico	18-04-2026	ARANCIONE (Moderata)	00:00	14h
PUGLIA-B	Idrogeologico	18-04-2026	ARANCIONE (Moderata)	00:00	12h
	Idraulico	18-04-2026	ROSSO (Elevata)	00:00	12h
PUGLIA-C	Idrogeologico	18-04-2026	GIALLO (Ordinaria)	00:00	14h
PUGLIA-D	Idrogeologico	18-04-2026	GIALLO (Ordinaria)	00:00	14h
PUGLIA-E	Idrogeologico	18-04-2026	ARANCIONE (Moderata)	00:00	14h
	Idraulico	18-04-2026	ARANCIONE (Moderata)	00:00	14h
PUGLIA-F	Idrogeologico	18-04-2026	GIALLO (Ordinaria)	00:00	14h
PUGLIA-G	Idrogeologico	18-04-2026	ARANCIONE (Moderata)	00:00	14h
	Idraulico	18-04-2026	ARANCIONE (Moderata)	00:00	14h
PUGLIA-H	Idrogeologico	18-04-2026	ARANCIONE (Moderata)	00:00	12h
PUGLIA-I	Idrogeologico	18-04-2026	ROSSO (Elevata)	00:00	12h
	Idraulico	18-04-2026	ROSSO (Elevata)	00:00	12h

<https://protezionecivile.regione.puglia.it>

Sezione Protezione Civile - Centro Funzionale Decentrato
Via delle Magnolie 6/8 - Zona Industriale di Bari (ex Enaip) - 70026 Modugno (BA)
Centro Funzionale: Tel :080 580 2261/540 1549 - Fax: 080 580 2277
email: centrofunzionale@regione.puglia.it
pec: centrofunzionale.puglia@pec.rupar.puglia.it



@PROTEZIONECIVI
LEREGIONEPUGLIA

Iscriviti a Telegram

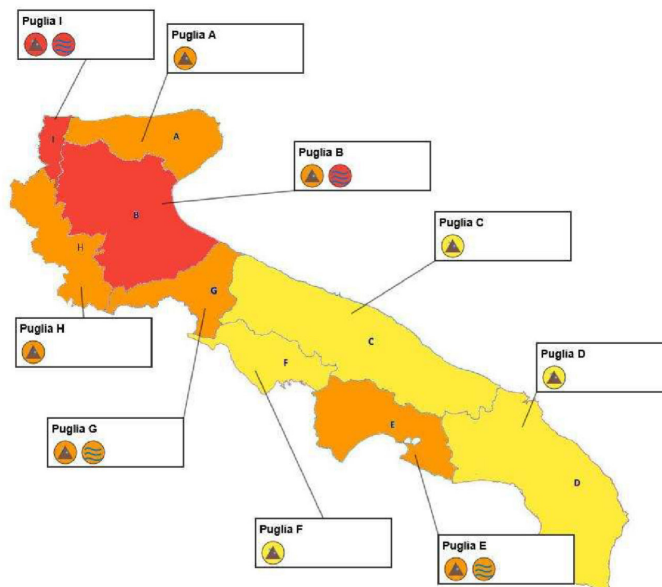


REGIONE PUGLIA

DIPARTIMENTO PROTEZIONE CIVILE E GESTIONE EMERGENZE
SEZIONE PROTEZIONE CIVILE



MAPPA SINOTTICA PREVISTA PER DOMANI



IDROGEOLOGICO IDROG.PER TEMPOR. IDRAULICO VENTO NEVE

Puglia A: Gargano e Tremiti - **Puglia B:** Tavoliere e Bassi bacini del Candellaro, Cervaro e Carapelle

Puglia C: Puglia Centrale Adriatica - **Puglia D:** Salento

Puglia E: Bacini del Lato e del Lenne - **Puglia F:** Puglia Centrale Bradanica

Puglia G: Basso Ofanto - **Puglia H:** Sub-Appennino Dauno - **Puglia I:** Basso Fortore

<https://protezionecivile.regione.puglia.it>


Sezione Protezione Civile - Centro Funzionale Decentrato

Via delle Magnolie 6/8 - Zona Industriale di Bari (ex Enaip) - 70026 Modugno (BA)

Centro Funzionale: Tel :080 580 2261/540 1549 - Fax: 080 580 2277

email: centrofunzionale@regione.puglia.it

pec: centrofunzionale.puglia@pec.rupar.puglia.it



@PROTEZIONECIVI
LEREGIONEPUGLIA

Iscriviti a Telegram



REGIONE PUGLIA

**DIPARTIMENTO PROTEZIONE CIVILE E GESTIONE EMERGENZE
SEZIONE PROTEZIONE CIVILE**



ZONE INTERESSATE	RISCHIO E LIVELLO	CAUTELE E DESCRIZIONE
PUGLIA-A PUGLIA-B PUGLIA-C PUGLIA-D PUGLIA-E PUGLIA-F PUGLIA-G PUGLIA-H	Idrogeologico ARANCIONE-MODERATA	<p>Descrizione: Possibilità di fenomeni diffusi di instabilità di versante, frane anche di grandi dimensioni e colate di fango. Significativi innalzamenti dei livelli idrometrici dei corsi d'acqua con fenomeni di inondazione delle aree limitrofe e delle zone golenali.</p> <p>Cautele: Non attraversare ponti o sottopassi allagati. Salire ai piani superiori. Limitare gli spostamenti. Allontanarsi dagli argini.</p>
PUGLIA-B PUGLIA-H PUGLIA-I	Idrogeologico ROSSA-ELEVATA	<p>Descrizione: Instabilità di versante diffusa e di grandi dimensioni. Colate di fango e crolli. Piene fluviali con estesi fenomeni di inondazione anche di aree distanti dal corso d'acqua. Grave pericolo per la pubblica incolumità.</p> <p>Cautele: Massima prudenza. Non uscire di casa se non strettamente necessario. Chiudere gas e luce. Raggiungere i piani alti degli edifici. Seguire scrupolosamente le indicazioni delle autorità.</p>
PUGLIA-B PUGLIA-I	Idraulico ROSSA-ELEVATA	<p>Descrizione: Piene con estesi fenomeni di inondazione, rottura di argini e sormonto di ponti. Isolamento di centri abitati e grave pericolo per la popolazione.</p> <p>Cautele: Evacuare i piani terra. Chiudere gas ed elettricità. Non usare l'auto. Seguire immediatamente i piani di emergenza locali.</p>
PUGLIA-C PUGLIA-D	Idrogeologico GIALLA-ORDINARIA	<p>Descrizione: Possibilità di fenomeni localizzati:</p>

<https://protezionecivile.regione.puglia.it>

Sezione Protezione Civile - Centro Funzionale Decentrato

Via delle Magnolie 6/8 - Zona Industriale di Bari (ex Enaip) - 70026 Modugno (BA)

Centro Funzionale: Tel :080 580 2261/540 1549 - Fax: 080 580 2277

email: centrofunzionale@regione.puglia.it

pec: centrofunzionale.puglia@pec.rupar.puglia.it



Iscriviti a Telegram



REGIONE PUGLIA

**DIPARTIMENTO PROTEZIONE CIVILE E GESTIONE EMERGENZE
SEZIONE PROTEZIONE CIVILE**



PUGLIA-F		<p>erosione del suolo, smottamenti e frane di piccole dimensioni. Ruscellamenti superficiali con trasporto di materiale. Allagamenti localizzati di locali interrati e sottopassi. Innalzamento dei livelli idrometrici dei corsi d'acqua minori.</p> <p>Cautele: Prestare attenzione in prossimità di corsi d'acqua e zone depresse. Non sostare in cantine o seminterrati. Evitare di attraversare sottopassi o zone allagate.</p>
PUGLIA-E PUGLIA-G	<p>Idraulico ARANCIONE-MODERATA</p>	<p>Descrizione: Piene con interessamento delle aree golenali e superamento delle soglie di preallarme. Possibili danni alle opere idrauliche e di difesa.</p> <p>Cautele: Allontanarsi dagli argini. Mettere in sicurezza i beni mobili. Non sostare su ponti o passerelle.</p>

<https://protezionecivile.regione.puglia.it>


Sezione Protezione Civile - Centro Funzionale Decentrato

Via delle Magnolie 6/8 - Zona Industriale di Bari (ex Enaip) - 70026 Modugno (BA)

Centro Funzionale: Tel :080 580 2261/540 1549 - Fax: 080 580 2277

email: centrofunzionale@regione.puglia.it

pec: centrofunzionale.puglia@pec.rupar.puglia.it



@PROTEZIONECIVI
LEREGIONEPUGLIA

Iscriviti a Telegram



REGIONE PUGLIA



CIVIL PROTECTION AND EMERGENCY MANAGEMENT DEPARTMENT
CIVIL PROTECTION SECTION



AFFECTED ZONES	RISK & LEVEL	CAUTIONS & DESCRIPTION
PUGLIA-A PUGLIA-B PUGLIA-C PUGLIA-D PUGLIA-E PUGLIA-F PUGLIA-G PUGLIA-H	Hydrogeological ORANGE-MODERATE	Description: Widespread slope instability, including large-scale landslides and mudslides, is possible. Significant rises in water levels in rivers, potentially causing flooding in surrounding areas and floodplains. Cautions: Do not cross flooded bridges or underpasses. Go to upper floors. Limit your movements. Stay away from embankments.
PUGLIA-B PUGLIA-H PUGLIA-I	Hydrogeological RED-HIGH	Description: Widespread and large-scale slope instability. Mudslides and landslides. River floods with extensive inundation, even in areas far from the watercourse. Serious risk to public safety. Cautions: Exercise extreme caution. Do not leave your home unless absolutely necessary. Turn off gas and electricity. Go to upper floors of buildings. Strictly follow the instructions of the authorities.
PUGLIA-B PUGLIA-I	Hydraulic RED-HIGH	Description: Floods with widespread inundation, bursting of embankments, and overtopping of bridges. Isolation of residential areas and serious danger to the population. Cautions: Evacuate ground floors. Turn off gas and electricity. Do not use your car. Follow local emergency plans immediately.
PUGLIA-C PUGLIA-D	Hydrogeological YELLOW-ORDINARY	Description: Possibility of localized

<https://protezionecivile.regione.puglia.it>

Sezione Protezione Civile - Centro Funzionale Decentrato

Via delle Magnolie 6/8 - Zona Industriale di Bari (ex Enaip) - 70026 Modugno (BA)

Centro Funzionale: Tel :080 580 2261/540 1549 - Fax: 080 580 2277

email: centrofunzionale@regione.puglia.it

pec: centrofunzionale.puglia@pec.rupar.puglia.it



Iscriviti a Telegram



REGIONE PUGLIA



CIVIL PROTECTION AND EMERGENCY MANAGEMENT DEPARTMENT
CIVIL PROTECTION SECTION



PUGLIA-F		<p>phenomena: soil erosion, landslides, and small-scale rockfalls. Surface runoff with debris transport. Localized flooding of underground spaces and underpasses. Rising water levels of smaller streams.</p> <p>Cautions: Use caution near waterways and low-lying areas. Do not stay in cellars or basements. Avoid crossing underpasses or flooded areas.</p>
PUGLIA-E PUGLIA-G	<p>Hydraulic ORANGE-MODERATE</p>	<p>Description: Floods affecting floodplains and exceeding pre-warning thresholds. Possible damage to hydraulic and defense structures.</p> <p>Cautions: Move away from the banks. Secure property. Do not stand on bridges or walkways.</p>

<https://protezionecivile.regione.puglia.it>


Sezione Protezione Civile - Centro Funzionale Decentrato

Via delle Magnolie 6/8 - Zona Industriale di Bari (ex Enaip) - 70026 Modugno (BA)

Centro Funzionale: Tel :080 580 2261/540 1549 - Fax: 080 580 2277

email: centrofunzionale@regione.puglia.it

pec: centrofunzionale.puglia@pec.rupar.puglia.it



@PROTEZIONECIVI
LEREGIONEPUGLIA

Iscriviti a Telegram



REGIONE PUGLIA

**DIPARTIMENTO PROTEZIONE CIVILE E GESTIONE EMERGENZE
SEZIONE PROTEZIONE CIVILE**



**AVVISO DI CRITICITÀ REGIONALE
PER RISCHIO IDROGEOLOGICO E IDRAULICO**

- RIFE// D.P.C.M. 27 febbraio 2004 - 'Indirizzi operativi per la gestione organizzativa e funzionale del sistema di allertamento nazionale e regionale per il rischio idrogeologico e idraulico ai fini di protezione civile'.
- Legge n. 100 del 12 Luglio 2012 - 'Disposizioni urgenti per il riordino della protezione civile'.
- D.G.R. n. 1571 del 03/10/2017 - 'Procedure di allertamento del sistema regionale di protezione civile per rischio meteorologico, idrogeologico ed idraulico'.

N° 1 Prot. PUGLIACFD/ACR/2026/2 del 17-04-2026	<p align="center">ALLA SEZIONE PROTEZIONE CIVILE REGIONALE AL CENTRO FUNZIONALE CENTRALE AI RESPONSABILI DEI CENTRI FUNZIONALI DECENTRATI DI: Basilicata, Campania, Molise, Calabria</p>
---	---

PREMESSO CHE:

È stato emesso l'avviso di condizioni meteorologiche avverse
del xxxxx N° xxxxx Prot. xxxxxxxxxxxx

È in corso di validità l'avviso di criticità regionale

SULLA BASE:

- Della previsione sinottica e QPF
- Delle caratteristiche spazio-temporali delle precipitazioni osservate nelle ultime 24 ore
- Dei livelli dei corsi d'acqua e degli invasi registrati nelle ultime 24 ore

<https://protezionecivile.regione.puglia.it>

Sezione Protezione Civile - Centro Funzionale Decentrato
Via delle Magnolie 6/8 - Zona Industriale di Bari (ex Enaip) - 70026 Modugno (BA)
Centro Funzionale: Tel :080 580 2261/540 1549 - Fax: 080 580 2277
email: centrofunzionale@regione.puglia.it
pec: centrofunzionale.puglia@pec.rupar.puglia.it



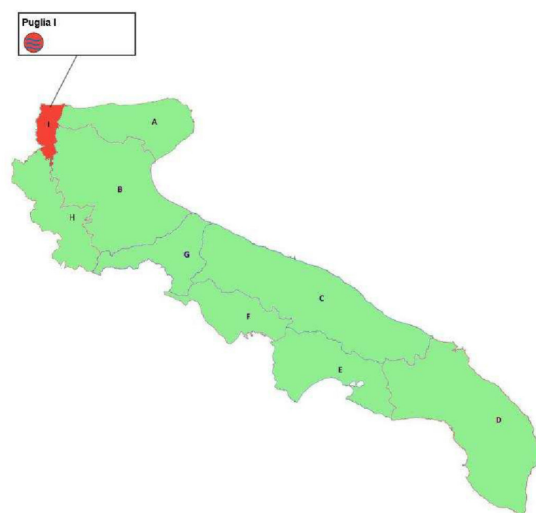
REGIONE PUGLIA

**DIPARTIMENTO PROTEZIONE CIVILE E GESTIONE EMERGENZE
SEZIONE PROTEZIONE CIVILE**



IL CENTRO FUNZIONALE VALUTA QUANTO SEGUE

ELEVATA CRITICITA' PER RISCHIO IDRAULICO / ALLERTA ROSSA SU PUGLIA I (BASSO FORTORE) DALLE 00:00 PER LE SUCCESSIVE 20H.



 IDROGEOLOGICO
  IDROG.PER TEMPOR.
  IDRAULICO
  VENTO
  NEVE

IL CENTRO FUNZIONALE DECENTRATO REGIONALE
SEGUIRÀ L'EVOLVERSI DELLA SITUAZIONE.

PER AGGIORNAMENTI SI RIMANDA ALLA
CONSULTAZIONE DEI SUCCESSIVI AVVISI/BOLLETTINI
DI CRITICITÀ E/O BOLLETTINI DI AGGIORNAMENTO

IL RESPONSABILE DEL
CENTRO FUNZIONALE DECENTRATO

F.to Ing. Giuseppe Verdiani
(Firma autografa omessa ai sensi dell'Art.3, C.2 D.Lgs 12/02/1993 N.39)

<https://protezionecivile.regione.puglia.it>

Sezione Protezione Civile - Centro Funzionale Decentrato
Via delle Magnolie 6/8 - Zona Industriale di Bari (ex Enaip) - 70026 Modugno (BA)
Centro Funzionale: Tel :080 580 2261/540 1549 - Fax: 080 580 2277
email: centrofunzionale@regione.puglia.it
pec: centrofunzionale.puglia@pec.rupar.puglia.it



BARBARA
VALENZANO
14.05.2026
12:39:32
GMT+02:00