

DELIBERAZIONE DELLA GIUNTA REGIONALE 12 maggio 2026, n. 583

Provincia di Foggia – Classificazione delle acque di balneazione per la stagione balneare 2026, ai sensi degli artt. 7 e 8 del D.Lgs. n. 116/2008, sulla base dei campionamenti effettuati dall'ARPA Puglia.

LA GIUNTA REGIONALE

VISTI:

- gli artt. 4, 5 e 6 della L.R. 4 febbraio 1997, n. 7;
- la Deliberazione della Giunta Regionale n. 3261 del 28 luglio 1998;
- gli artt. 4 e 16 del D.lgs. n. 165 del 30.03.2001 e ss.mm.ii.;
- gli artt. 43 e 44 dello Statuto della Regione Puglia;
- il Decreto del Presidente della Giunta regionale 22 gennaio 2021, n. 22 e ss.mm.ii., recante l'Atto di Alta Organizzazione "M.A.I.A. 2.0";
- il Regolamento interno di questa Giunta.

VISTO il documento istruttorio della Sezione Promozione della Salute e Sicurezza nei Luoghi di Lavoro concernente l'argomento in oggetto e la conseguente proposta dell'Assessore alla Salute e al Benessere.

PRESO ATTO

- a) delle sottoscrizioni dei responsabili della struttura amministrativa competente, ai fini dell'attestazione della regolarità amministrativa dell'attività istruttoria e della proposta, ai sensi dell'art. 6, co. 8 delle Linee guida sul "Sistema dei controlli interni nella Regione Puglia", adottate con D.G.R. 7 ottobre 2025, n. 1397;
- b) della dichiarazione del Direttore di Dipartimento, in merito a eventuali osservazioni sulla proposta di deliberazione, ai sensi degli artt. 18 e 20 del Decreto del Presidente della Giunta regionale 22 gennaio 2021, n. 22 e ss.mm.ii.

Con voto favorevole espresso all'unanimità dei presenti e per le motivazioni contenute nel documento istruttorio che è parte integrante e sostanziale della presente deliberazione.

DELIBERA

1. di prendere atto della classificazione delle acque di balneazione per la provincia di Foggia per la stagione balneare 2026, elaborata sulla base delle valutazioni riferite al quadriennio 2022-2025, come da comunicazione e allegati trasmessi da ARPA Puglia, acquisiti al protocollo regionale n. 182911 del 02/04/2026, che costituisce Allegato A, parte integrante e sostanziale del presente provvedimento;
2. di demandare ai Comuni gli adempimenti di propria competenza, dettagliati nelle premesse del documento istruttorio della presente deliberazione e risultanti dal combinato disposto degli artt. 5 e 15 del D.Lgs. n. 116/2008, dell'art. 1, comma 1, lettera b) punto 4 del Decreto del Ministero della Salute del 19 aprile 2018, nonché quelli di cui alla decisione della Commissione Europea adottata in data 27 maggio 2011;
3. di dare atto che il presente provvedimento sarà notificato a cura della Sezione Promozione della Salute e Sicurezza nei Luoghi di Lavoro al Ministero della Salute, al Ministero dell'Ambiente, alla Sezione Risorse Idriche della Regione Puglia e alla Sezione Demanio e Patrimonio della Regione Puglia, alle Amministrazioni Comunali interessate, al Direttore Generale della ASL FG, per gli adempimenti di propria competenza, e all'ARPA Puglia;
4. di dare atto che la competente struttura regionale provvederà all'aggiornamento del Portale Acque di

Balneazione del Ministero della Salute;

5. di pubblicare il presente provvedimento sul BURP in versione integrale;
6. di dare atto che il presente provvedimento è soggetto a pubblicazione ai sensi dell'art. 23 del decreto legislativo 14 marzo 2013, n. 33, a cura della struttura proponente.

Il Segretario Generale della Giunta

NICOLA PALADINO

Il Presidente della Giunta

ANTONIO DECARO

DOCUMENTO ISTRUTTORIO

Oggetto: Provincia di Foggia – Classificazione delle acque di balneazione per la stagione balneare 2026, ai sensi degli artt. 7 e 8 del D.Lgs. n. 116/2008, sulla base dei campionamenti effettuati dall'ARPA Puglia.

VISTO il Regolamento Generale sulla Protezione dei Dati UE n. 2016/679 (GDPR);

VISTO il Decreto Legislativo 30 giugno 2003, n. 196 come modificato e integrato dal Decreto Legislativo 10 agosto 2018, n. 101 (Codice per la protezione dei dati personali);

VISTA la Deliberazione della Giunta regionale n. 1219 del 22 luglio 2021, avente ad oggetto "Riorganizzazione digitale dell'amministrazione regionale – Linee di indirizzo";

VISTA la Deliberazione di Giunta Regionale 15 settembre 2021, n. 1466 recante l'approvazione della Strategia regionale per la parità di genere, denominata Agenda di Genere;

VISTA la Deliberazione della Giunta regionale n. 791 del 30 maggio 2022 di approvazione del Piano Triennale di Riorganizzazione Digitale 2022–2024;

VISTA la Deliberazione della Giunta regionale del 7 aprile 2024, n. 1161 di approvazione delle "Nuove Linee Guida per la predisposizione delle proposte di deliberazione della Giunta regionale".

VISTA la Deliberazione di Giunta Regionale 26 settembre 2024, n. 1295 recante "Valutazione di Impatto di Genere (VIG)". Approvazione indirizzi metodologico-operativi e avvio fase strutturale";

VISTA la Deliberazione di Giunta Regionale 29 ottobre 2025, n. 1657 recante "Decreto del Presidente della Giunta regionale 22 gennaio 2021, n. 22 "Modello Organizzativo Maia 2.0" e ss.mm.ii.. Affidamento incarichi di direzione delle Sezioni del Dipartimento Promozione della Salute e del Benessere Animale della Giunta regionale oggetto di rimodulazione".

VISTA la Legge regionale n. 18 del 27 ottobre 2025 "Disposizioni per la formazione del bilancio di previsione 2026 e bilancio pluriennale 2026-2028 della Regione Puglia (Legge di stabilità regionale 2026)"

VISTA la Legge regionale n. 19 del 27 ottobre 2025 "Bilancio di previsione della Regione Puglia per l'esercizio finanziario 2026 e pluriennale 2026-2028"

VISTA la Deliberazione della Giunta regionale n. 1818 del 19 novembre 2025 "Bilancio di previsione per l'esercizio finanziario 2026 e pluriennale 2026-2028. Articolo 39, comma 10, del decreto legislativo 23 giugno 2011, n. 118. Documento tecnico di accompagnamento e Bilancio Finanziario Gestionale. Approvazione."

VISTO il D.P.R. 8 giugno 1982, n. 470 di Attuazione della Direttiva (CEE) n. 76/160 relativa alla qualità delle acque di balneazione;

VISTO il D. Lgs. 30 maggio 2008, n. 116 con il quale è stata attuata la Direttiva 2006/7/CE relativa alla gestione della qualità delle acque di balneazione e abrogata la Direttiva 76/160/CEE;

VISTO il Decreto Interministeriale del 30 marzo 2010, sottoscritto dai Ministri della Salute e dell'Ambiente, pubblicato sulla Gazzetta Ufficiale n. 119 del 24/05/2010 - Supplemento ordinario n. 97, con il quale sono state definite le norme di attuazione del D. Lgs n. 116/2008 ed in particolare, i criteri per determinare e gestire il divieto di balneazione, nonché le modalità e le specifiche tecniche inerenti il controllo della qualità delle acque di balneazione, successivamente modificato con Decreto del Ministero della Salute del 19 aprile 2018;

VISTA la Decisione adottata dalla Commissione Europea in data 27 maggio 2011 che stabilisce, ai sensi della Direttiva 2006/7/CE, idonea simbologia volta ad informare il pubblico della classificazione delle acque di balneazione e di ogni eventuale divieto di balneazione o avviso che sconsigli la balneazione;

CONSIDERATO CHE ai sensi dell'art. 4 del D. Lgs. n. 116/2008, compete alla Regione: l'individuazione delle acque di balneazione e dei punti di monitoraggio (lett. a) e la classificazione delle acque di balneazione di cui all'art. 8 del medesimo Decreto Legislativo (lett. d);

VISTA la Deliberazione della Giunta Regionale 16 novembre 2010, n. 2467 recante l'individuazione delle acque di mare destinate alla balneazione ed i relativi punti di monitoraggio per la provincia di Foggia, esposti, rispettivamente, nelle allegate tabelle A e B, così come rilevati da ARPA Puglia;

CONSIDERATO CHE annualmente viene effettuata la valutazione e classificazione delle acque di balneazione in base alla qualità, così come disposto dall'art. 8 del richiamato Decreto Legislativo;

PRESO ATTO dell'esito dei campionamenti effettuati e dei risultati analitici riferiti al quadriennio 2022/2025, trasmessi da ARPA Puglia, in ottemperanza a quanto stabilito dall'art. 7 dello stesso Decreto Legislativo, con nota acquisita al protocollo regionale n. 182911 del 02/04/2026;

PRESO ATTO della tabella di valutazione della qualità delle acque di balneazione riferita alla provincia di Foggia, Allegato A, parte integrante e sostanziale del presente provvedimento;

RAVVISATA la necessità, per quanto sopra esposto, di dover procedere annualmente, e, quindi, anche per l'anno 2026, alla classificazione delle acque di balneazione in base alla qualità, come disposto dal D. Lgs. n. 116/2008.

RAVVISATA la necessità, altresì, di disporre che i Comuni:

- adempiano a quanto di propria competenza, così come definito all'art. 5 del D. Lgs. n. 116/2008;
- forniscano adeguata informazione al pubblico sulla balneabilità delle acque rientranti nel proprio territorio di cui all'art. 15 del richiamato Decreto Legislativo, attenendosi alla Decisione adottata dalla Commissione Europea in data 27 maggio 2011 che stabilisce, ai sensi della Direttiva 2006/7/CE, idonea simbologia relativa alla classificazione delle acque di balneazione e ad ogni eventuale divieto di balneazione o avviso che sconsigli la balneazione;
- trasmettano per via telematica i provvedimenti di divieto e di revoca del divieto di balneazione tramite la specifica funzionalità del Portale Acque attivata dal Ministero della Salute, secondo quanto disposto dall'art. 1, comma 1, lettera b) punto 4 del Decreto del Ministero della Salute del 19 aprile 2018, che modifica il Decreto Interministeriale del 30 marzo 2010.

Garanzie di riservatezza

“La pubblicazione sul BURP, nonché la pubblicazione all'Albo o sul sito istituzionale, salve le garanzie previste dalla legge n. 241/1990 e ss.mm.ii. in tema di accesso ai documenti amministrativi, avviene nel rispetto della tutela della riservatezza dei cittadini secondo quanto disposto dal Regolamento UE n. 2016/679 in materia di protezione dei dati personali, nonché dal D.Lgs. 196/2003 ss.mm.ii. ed ai sensi del vigente Regolamento regionale n. 5/2006 per il trattamento dei dati sensibili e giudiziari, in quanto applicabile. Ai fini della pubblicità legale, il presente provvedimento è stato redatto in modo da evitare la diffusione di dati personali identificativi non necessari ovvero il riferimento alle particolari categorie di dati previste dagli articoli 9 e 10 del succitato Regolamento UE.”

Esiti Valutazione di impatto di genere: neutro**Copertura finanziaria ai sensi del d.lgs. 118/2011 e ss.mm.ii.**

La presente deliberazione non comporta implicazioni dirette e/o indirette, di natura economico-finanziaria e/o patrimoniale e dalla stessa non deriva alcun onere a carico del bilancio regionale.

Tutto ciò premesso, al fine di procedere annualmente, e, quindi, anche per l'anno 2026, alla presa d'atto della classificazione delle acque di balneazione in base alla qualità, come disposto dal D.Lgs. n. 116/2008, ai sensi dell'art. 4, co.4, lett. lett. b) e lett. k) della L.R. 7/1997, si propone alla Giunta regionale:


1. di prendere atto della classificazione delle acque di balneazione per la provincia di Foggia per la stagione balneare 2026, elaborata sulla base delle valutazioni riferite al quadriennio 2022-2025, come da comunicazione e allegati trasmessi da ARPA Puglia, acquisiti al protocollo regionale n. 182911 del 02/04/2026, che costituisce Allegato A, parte integrante e sostanziale del presente provvedimento;
2. di demandare ai Comuni gli adempimenti di propria competenza, dettagliati nelle premesse del documento istruttorio della presente deliberazione e risultanti dal combinato disposto degli artt. 5 e 15 del D.Lgs. n. 116/2008, dell'art. 1, comma 1, lettera b) punto 4 del Decreto del Ministero della Salute del 19 aprile 2018, nonché quelli di cui alla decisione della Commissione Europea adottata in data 27 maggio 2011;
3. di dare atto che il presente provvedimento sarà notificato a cura della Sezione Promozione della Salute e Sicurezza nei Luoghi di Lavoro al Ministero della Salute, al Ministero dell'Ambiente, alla Sezione Risorse Idriche della Regione Puglia e alla Sezione Demanio e Patrimonio della Regione Puglia, alle Amministrazioni Comunali interessate, al Direttore Generale della ASL FG, per gli adempimenti di propria competenza, e all'ARPA Puglia;
4. di dare atto che la competente struttura regionale provvederà all'aggiornamento del Portale Acque di Balneazione del Ministero della Salute;
5. di pubblicare il presente provvedimento sul BURP in versione integrale;
6. di dare atto che il presente provvedimento è soggetto a pubblicazione ai sensi dell'art. 23 del decreto legislativo 14 marzo 2013, n. 33, a cura della struttura proponente.

I sottoscritti attestano la regolarità amministrativa dell'attività istruttoria e della proposta, ai sensi dell'art. 5, co 3, lett da a) a e) delle Linee guida sul "Sistema dei controlli interni nella Regione Puglia" adottate con D.G.R. 7 ottobre 2025, n. 1397.

La responsabile EQ
(Maria Tanzariello)

 Maria Tanzariello
30.04.2026
17:36:10
GMT+02:00

Il Dirigente della Sezione "Promozione della Salute e della Sicurezza nei Luoghi di Lavoro"
(Nehlundoff Albano)

 NEHLUDOFF ALBANO
04.05.2026 02:19:11
GMT+02:00

Il Direttore ai sensi degli artt. 18 e 20 del Decreto del Presidente della Giunta regionale 22 gennaio 2021, n. 22 e ss.mm.ii., NON RAVVISA la necessità di esprimere osservazioni in merito alla presente proposta di DGR.

Il Direttore di Dipartimento “Promozione della Salute e del Benessere Animale”
(Vito Montanaro)

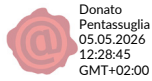


L'Assessore alla Sanità e al Benessere ai sensi del vigente Regolamento della Giunta regionale,
propone

alla Giunta regionale l'adozione del presente atto.

L'assessore


(Donato Pentassuglia)





NEHLUDOFF ALBANO
04.05.2026 02:19:11
GMT+02:00

ALLEGATO A
PSS/DEL/2026/00007



Regione Puglia



ARPA PUGLIA

REGIONE PUGLIA

Qualità delle Acque di Balneazione ai sensi dell'art. 7, punto c), del D.Lgs. 116/2008
Valutazione della qualità sul quadriennio 2022-2025, in ottemperanza a quanto riportato negli Allegati I e II del D.Lgs. 116/2008

Provincia di Foggia

NOME PUNTO BALNEAZIONE	ID_AREA_BALNEAZIONE	REGIONE	PROVINCIA	COMUNE	QUALITÀ 2025	COORDINATE LIMITI AREA BALNEAZIONE (Gauss-Boaga; X, Y)			
						Inizio tratto costiero	Fine tratto costiero	Fine tratto costiero	
FOCE CAPOIALE (30 MT A SINISTRA)	IT016071008001	Puglia	Foggia	Cagnano Varano	eccellente	2575281.10	4641447.54	2574206.14	4641334.31
FOCE CAPOIALE (30 MT A DESTRA)	IT016071008002	Puglia	Foggia	Cagnano Varano	eccellente	2575357.94	4641412.32	2576113.76	4640567.27
SAN NICOLA (EX IDROSCALO)	IT016071008003	Puglia	Foggia	Cagnano Varano	eccellente	2576709.31	4635521.27	2576884.20	4636753.62
CAMPING RANCHO	IT016071008004	Puglia	Foggia	Cagnano Varano	eccellente	2579442.07	4640572.96	2581038.86	4640677.71
BAGNO VARANO	IT016071008005	Puglia	Foggia	Cagnano Varano	eccellente	2583282.74	4632825.17	2582620.82	4632967.77
LA BATTERIA	IT016071008006	Puglia	Foggia	Cagnano Varano	eccellente	2576113.76	4640567.27	2577779.85	4640524.58
LERAPPINO	IT016071008007	Puglia	Foggia	Cagnano Varano	eccellente	2579442.07	4640572.96	2577779.85	4640524.58
BARESELLA	IT016071008008	Puglia	Foggia	Cagnano Varano	eccellente	2576868.06	4637733.04	2576607.06	4638779.73
LA FASCIA	IT016071008009	Puglia	Foggia	Cagnano Varano	eccellente	2578245.71	4634299.68	2576709.31	4635521.27
COPPA FRESCA	IT016071008010	Puglia	Foggia	Cagnano Varano	eccellente	2579916.64	4633519.37	2578245.71	4634299.68
COSTA DEL POZZONE	IT016071008011	Puglia	Foggia	Cagnano Varano	eccellente	2581307.75	4633363.31	2579916.64	4633519.37

NOME PUNTO BALNEAZIONE	ID_AREA_BALNEAZIONE	REGIONE	PROVINCIA	COMUNE	QUALITÀ 2025	COORDINATE LIMITI AREA BALNEAZIONE (Gauss-Boaga; X, Y)			
						Inizio tratto costiero	Fine tratto costiero	Fine tratto costiero	
LE BARACCHE DEL TRIESTINO	IT016071008012	Puglia	Foggia	Cagnano Varano	eccellente	2581038.86	4640677.71	2582662.02	4640841.22
ORTI DI TULLIO	IT016071008013	Puglia	Foggia	Cagnano Varano	eccellente	2585478.36	4633290.66	2584340.19	4633441.34
FOSSO DI PERILLO 50 MT SN	IT016071008014	Puglia	Foggia	Cagnano Varano	eccellente	2586600.39	4634202.81	2586621.92	4634819.89
FOGNA CAGNANO V. CAN.ANTONINO 30 MT.SN	IT016071008015	Puglia	Foggia	Cagnano Varano	eccellente	2586223.69	4633842.26	2585478.36	4633290.66
FOGNA CAGNANO V. CAN.ANTONINO 30 MT DX	IT016071008016	Puglia	Foggia	Cagnano Varano	eccellente	2586600.39	4634202.81	2586223.69	4633842.26
FOSSO DI PERILLO 50 MT DX	IT016071008017	Puglia	Foggia	Cagnano Varano	eccellente	2587045.26	4635662.98	2586621.92	4634819.89
30 MT. DX DELLA FOCE CAPOIALE	IT016071008018	Puglia	Foggia	Cagnano Varano	eccellente	2576407.94	4639627.31	2576607.06	4638779.73
30 MT. SX FOCE CAPOIALE	IT016071008019	Puglia	Foggia	Cagnano Varano	eccellente	2576407.94	4639627.31	2577620.56	4639584.26
1 - DA FOCE CAPOIALE VERSO FOCE VARANO	IT016071008020	Puglia	Foggia	Cagnano Varano	eccellente	2577620.56	4639584.26	2579457.43	4639684.71
2 - DA FOCE CAPOIALE VERSO FOCE VARANO	IT016071008021	Puglia	Foggia	Cagnano Varano	eccellente	2579457.43	4639684.71	2581473.68	4639727.76
1000 MT A DX P. 131	IT016071008022	Puglia	Foggia	Cagnano Varano	eccellente	2576884.20	4636753.62	2576868.06	4637733.04
1000 MT A DX P. 134	IT016071008023	Puglia	Foggia	Cagnano Varano	eccellente	2582114.96	4633242.23	2581307.75	4633363.31
PIANO DI CAGNANO - 1000 MT DX P.20	IT016071008024	Puglia	Foggia	Cagnano Varano	eccellente	2584340.19	4633441.34	2583282.74	4632825.17
200 M. SX DEL PTO 20 VERSO I PTO 254	IT016071008025	Puglia	Foggia	Cagnano Varano	eccellente	2582620.82	4632967.77	2582114.96	4633242.23
FOCE SACCIONE (30 MT A DESTRA)	IT016071021001	Puglia	Foggia	Chieuti	eccellente	2532352.36	4641427.64	2531467.74	4641675.95
TORRE FANTINE	IT016071021002	Puglia	Foggia	Chieuti	eccellente	2532352.36	4641427.64	2533928.91	4641149.52
TRA T.RE FANTINE E MARINA DI FANTINE	IT016071021003	Puglia	Foggia	Chieuti	eccellente	2533928.91	4641149.52	2535506.95	4640970.83
MARINA DI FANTINE	IT016071021004	Puglia	Foggia	Chieuti	eccellente	2535506.95	4640970.83	2537331.72	4640846.09
LE MARINELLE	IT016071021005	Puglia	Foggia	Chieuti	eccellente	2538810.33	4640801.04	2537331.72	4640846.09
HOTEL BUFALARA	IT016071025001	Puglia	Foggia	Ischitella	eccellente	2582662.02	4640841.22	2584181.79	4641005.63

NOME PUNTO BALNEAZIONE	ID_AREA_BALNEAZIONE	REGIONE	PROVINCIA	COMUNE	QUALITÀ 2025	COORDINATE LIMITI AREA BALNEAZIONE (Gauss-Boaga; X, Y)			
						Inizio tratto costiero	Fine tratto costiero	Fine tratto costiero	
IRCHIO	IT016071025002	Puglia	Foggia	Ischitella	eccellente	2586822.83	4636800.26	2587045.26	4635662.98
FOCE VARANO (30 MT A SINISTRA)	IT016071025003	Puglia	Foggia	Ischitella	eccellente	2585895.51	4641430.13	2585105.86	4641120.87
FOCE VARANO (30 MT A DESTRA)	IT016071025004	Puglia	Foggia	Ischitella	eccellente	2585962.69	4641406.80	2586602.46	4641288.09
LARGO LUNGO	IT016071025005	Puglia	Foggia	Ischitella	eccellente	2584181.79	4641005.63	2585105.86	4641120.87
POZZOROTONDO	IT016071025006	Puglia	Foggia	Ischitella	eccellente	2586754.66	4638730.40	2586489.18	4637133.91
IDROVORA MUSCHIATURO	IT016071025007	Puglia	Foggia	Ischitella	eccellente	2586499.94	4640079.35	2586672.15	4639777.99
3 - DA FOCE CAPOIALE VERSO FOCE VARANO	IT016071025008	Puglia	Foggia	Ischitella	eccellente	2581473.68	4639727.76	2583332.07	4639914.32
4 - DA FOCE CAPOIALE VERSO FOCE VARANO	IT016071025009	Puglia	Foggia	Ischitella	eccellente	2583332.07	4639914.32	2585129.47	4640190.57
CANALE VARANO 30 MT DX	IT016071025010	Puglia	Foggia	Ischitella	eccellente	2586205.76	4640255.14	2586499.94	4640079.35
300 MT A DX P. 247	IT016071025011	Puglia	Foggia	Ischitella	eccellente	2585129.47	4640190.57	2586205.76	4640255.14
1000 MT A DX P. 24	IT016071025012	Puglia	Foggia	Ischitella	eccellente	2586602.46	4641288.09	2587648.04	4641453.88
ISOLA S. DOMINO RISTORANTE IL PIRATA	IT016071026001	Puglia	Foggia	Isole Tremiti	eccellente	2560872.45	4663437.80	2561000.88	4662907.15
ISOLA S. DOMINO SPIAGGIA TOURING CLUB	IT016071026002	Puglia	Foggia	Isole Tremiti	eccellente	2559457.73	4662446.77	2560298.60	4663425.45
ISOLA S. DOMINO FARO	IT016071026003	Puglia	Foggia	Isole Tremiti	eccellente	2559465.88	4662445.80	2559987.65	4661527.88
ISOLA S. NICOLA PORTICCIOLO	IT016071026004	Puglia	Foggia	Isole Tremiti	eccellente	2561475.97	4663223.40	2561900.47	4663568.03
ISOLA S. NICOLA DISSALATORE	IT016071026005	Puglia	Foggia	Isole Tremiti	eccellente	2561467.53	4663097.85	2562787.61	4664120.10
ISOLA CAPRAIA PUNTA SECCA	IT016071026006	Puglia	Foggia	Isole Tremiti	eccellente	2562698.99	4665090.49	2562695.04	4665331.32
ISOLA S. DOMINO GROTTA DEL SALE	IT016071026007	Puglia	Foggia	Isole Tremiti	eccellente	2559987.65	4661527.88	2560681.65	4662304.66
ISOLA S. DOMINO PUNTA DEL DIAMANTE	IT016071026008	Puglia	Foggia	Isole Tremiti	eccellente	2560872.37	4663440.00	2560298.60	4663425.45

NOME PUNTO BALNEAZIONE	ID_AREA_BALNEAZIONE	REGIONE	PROVINCIA	COMUNE	QUALITÀ 2025	COORDINATE LIMITI AREA BALNEAZIONE (Gauss-Boaga; X, Y)			
						Inizio tratto costiero	Fine tratto costiero		
ISOLA S. NICOLA - TRE SCOGLI	IT016071026009	Puglia	Foggia	Isole Tremiti	eccellente	2562787.61	4664120.10	2561900.47	4663568.03
ISOLA CAPRAIA CALA PIETRA DI FUGLIE	IT016071026010	Puglia	Foggia	Isole Tremiti	eccellente	2562091.58	4664828.01	2562095.14	4664398.05
IS.S.DOMINO 1400 MT A DX P.091	IT016071026011	Puglia	Foggia	Isole Tremiti	eccellente	2561000.88	4662907.15	2560681.65	4662304.66
IS. CAPRAIA 800 MT A DX P. 240	IT016071026012	Puglia	Foggia	Isole Tremiti	eccellente	2562698.99	4665090.49	2562095.14	4664398.05
IS. S.NICOLA 1800 MT A DX P. 222	IT016071026013	Puglia	Foggia	Isole Tremiti	eccellente	2562098.36	4664827.03	2562695.04	4665331.32
LIDO LA SIRENA	IT016071027001	Puglia	Foggia	Lesina	eccellente	2547521.04	4640635.76	2546817.16	4640695.53
CANALE PUNTA PIETRE NERE(30 MT SINISTRA)	IT016071027002	Puglia	Foggia	Lesina	eccellente	2547521.04	4640635.76	2548165.33	4640579.70
CANALE PUNTA PIETRE NERE(30 MT DESTRA)	IT016071027003	Puglia	Foggia	Lesina	eccellente	2548593.70	4640207.96	2548165.33	4640579.70
UFFICIO SANITARIO	IT016071027004	Puglia	Foggia	Lesina	eccellente	2549208.26	4635206.11	2549976.26	4635025.22
LIDO SABBIA D'ORO	IT016071027005	Puglia	Foggia	Lesina	eccellente	2548593.70	4640207.96	2549770.31	4639221.33
CANIGLIA DI SOTTO 30 MT SN	IT016071027006	Puglia	Foggia	Lesina	eccellente	2554725.51	4636040.76	2554873.08	4635891.60
TORRE SCAMPAMORTE	IT016071027007	Puglia	Foggia	Lesina	eccellente	2559005.03	4639350.93	2560594.60	4639601.10
FOCE SCHIAPPARO 30 MT SN	IT016071027008	Puglia	Foggia	Lesina	eccellente	2562248.63	4639880.66	2561874.41	4639817.28
CAN. CAPOPOSTA 30 MT SN	IT016071027009	Puglia	Foggia	Lesina	eccellente	2546226.68	4637273.69	2545842.68	4636740.53
CAN. PONTONE 30 MT SN	IT016071027010	Puglia	Foggia	Lesina	eccellente	2546047.38	4636412.07	2546226.00	4636220.11
CAN. CANIMPHISO 30 MT SN	IT016071027011	Puglia	Foggia	Lesina	eccellente	2547001.04	4635836.06	2547302.53	4635440.95
CAN. LA FARA 30 MT SN	IT016071027012	Puglia	Foggia	Lesina	eccellente	2548418.04	4634701.51	2548610.04	4634622.17
CAN. CAMMARATA ELCE - SC. FOGNA 30 MT SN	IT016071027013	Puglia	Foggia	Lesina	eccellente	2549976.26	4635025.22	2550188.89	4635037.91
CAN. CAMMARATA ELCE - SC. FOGNA 30 MT DX	IT016071027014	Puglia	Foggia	Lesina	eccellente	2550246.02	4635039.50	2551007.67	4635248.95
MASSERIA DE CESARE	IT016071027015	Puglia	Foggia	Lesina	eccellente	2551007.67	4635248.95	2551623.35	4635639.30

NOME PUNTO BALNEAZIONE	ID_AREA_BALNEAZIONE	REGIONE	PROVINCIA	COMUNE	QUALITÀ 2025	COORDINATE LIMITI AREA BALNEAZIONE (Gauss-Boaga; X, Y)			
						Inizio tratto costiero	Fine tratto costiero	Fine tratto costiero	
BASSO DI PONENTE	IT016071027016	Puglia	Foggia	Lesina	eccellente	2552530.99	4636310.51	2554008.29	4636351.77
PENNAACCHIO	IT016071027017	Puglia	Foggia	Lesina	eccellente	2549770.31	4639221.33	2551654.99	4638897.26
SPEDALE	IT016071027018	Puglia	Foggia	Lesina	eccellente	2551654.99	4638897.26	2553621.31	4638844.81
ZAPPINO	IT016071027019	Puglia	Foggia	Lesina	eccellente	2553621.31	4638844.81	2555597.00	4638949.76
GRAVAGLIONE	IT016071027020	Puglia	Foggia	Lesina	eccellente	2555597.00	4638949.76	2557572.15	4639164.27
S. ANDREA	IT016071027021	Puglia	Foggia	Lesina	eccellente	2559005.03	4639350.93	2557572.15	4639164.27
FOCE DE PILLA 30 MT SN	IT016071027022	Puglia	Foggia	Lesina	eccellente	2556609.03	4635534.57	2556504.30	4635521.88
PARATA DE PILLA	IT016071027023	Puglia	Foggia	Lesina	eccellente	2557415.12	4635602.81	2558920.98	4635724.99
CANTO	IT016071027024	Puglia	Foggia	Lesina	eccellente	2560594.60	4639601.10	2561874.41	4639817.28
CAN. CAPOPOSTA 30 MT DX	IT016071027025	Puglia	Foggia	Lesina	eccellente	2546047.38	4636412.07	2545874.81	4636712.69
CAN. PONTONE 30 MT DX	IT016071027026	Puglia	Foggia	Lesina	eccellente	2546342.52	4636196.26	2547001.04	4635836.06
CAN. CANIMPISO 30 MT DX	IT016071027027	Puglia	Foggia	Lesina	eccellente	2547359.65	4635444.13	2547954.70	4635182.31
CAN. LA FARA 30 MT DX	IT016071027028	Puglia	Foggia	Lesina	eccellente	2548610.04	4634622.17	2548795.69	4634614.24
FOCE CANIGLIA DI SOTTO 30 MT DX	IT016071027029	Puglia	Foggia	Lesina	eccellente	2554873.08	4635891.60	2555088.89	4635739.27
FOCE DE PILLA 30 MT DX	IT016071027030	Puglia	Foggia	Lesina	eccellente	2556609.03	4635534.57	2556718.52	4635499.66
FOCE SCHIAPPARO 30 MT DX	IT016071027031	Puglia	Foggia	Lesina	eccellente	2562274.36	4639927.20	2563328.19	4640113.21
2000 MT A DX P. 108	IT016071027032	Puglia	Foggia	Lesina	eccellente	2551623.35	4635639.30	2552530.99	4636310.51
230 M. SX DELLA FOCE DEL CANALE LA FARA	IT016071027033	Puglia	Foggia	Lesina	eccellente	2547954.70	4635182.31	2548418.04	4634701.51
230 M. DX DELLA FOCE DEL CANALE LA FARA	IT016071027034	Puglia	Foggia	Lesina	eccellente	2548795.69	4634614.24	2549208.26	4635206.11
FOCE CANIGLIA DI SOTTO - 100 M. SN FOCE	IT016071027035	Puglia	Foggia	Lesina	eccellente	2554008.29	4636351.77	2554725.51	4636040.76
FOCE CANIGLIA DO SOTTO - 100 M. DX FOCE	IT016071027036	Puglia	Foggia	Lesina	eccellente	2555088.89	4635739.27	2555736.30	4635520.29
FOCE DE PILLA - 100 M. SX DELLA FOCE	IT016071027037	Puglia	Foggia	Lesina	eccellente	2555736.30	4635520.29	2556504.30	4635521.88

NOME PUNTO BALNEAZIONE	ID_AREA_BALNEAZIONE	REGIONE	PROVINCIA	COMUNE	QUALITÀ 2025	COORDINATE LIMITI AREA BALNEAZIONE (Gauss-Boaga; X, Y)			
						Inizio tratto costiero	Fine tratto costiero		
FOCE DE PILLA - 100 M. DX DELLA FOCE	IT016071027038	Puglia	Foggia	Lesina	eccellente	2556718.52	4635499.66	2557415.12	4635602.81
LIDO AURORA	IT016071029001	Puglia	Foggia	Manfredonia	eccellente	2594871.94	4606655.74	2594941.08	4606946.44
LIDO NETTUNO	IT016071029002	Puglia	Foggia	Manfredonia	eccellente	2595109.10	4607478.30	2595001.52	4607164.68
AREA LAVORATIVO- FORESTALE	IT016071029003	Puglia	Foggia	Manfredonia	eccellente	2594871.94	4606655.74	2594766.48	4606158.39
AERONAUTICA MILITARE	IT016071029004	Puglia	Foggia	Manfredonia	eccellente	2594766.48	4606158.39	2594642.94	4605242.19
VILLAGGIO RESIDENZIALE DI LAURO	IT016071029005	Puglia	Foggia	Manfredonia	eccellente	2594568.93	4602818.37	2594548.71	4603199.29
LIDO ROMAGNA	IT016071029006	Puglia	Foggia	Manfredonia	eccellente	2594568.93	4602818.37	2594740.99	4601608.58
LIDO SALPI	IT016071029007	Puglia	Foggia	Manfredonia	eccellente	2594740.99	4601608.58	2594958.31	4600208.61
LIDO LA BUSSOLA	IT016071029008	Puglia	Foggia	Manfredonia	eccellente	2594958.31	4600208.61	2595263.20	4598941.22
LIDO SCALO DEI SARACENI	IT016071029009	Puglia	Foggia	Manfredonia	eccellente	2595263.20	4598941.22	2595634.68	4597888.56
LIDO IPOCAMPO	IT016071029010	Puglia	Foggia	Manfredonia	eccellente	2596206.47	4596494.07	2596554.59	4595473.82
EX FOGNA MANFREDONIA 30 MT SN	IT016071029011	Puglia	Foggia	Manfredonia	eccellente	2595221.72	4607702.00	2595425.37	4607764.79
EX FOGNA MANFREDONIA 30 MT DX	IT016071029012	Puglia	Foggia	Manfredonia	eccellente	2595109.10	4607478.30	2595221.72	4607702.00
CANALE ACQUE ALTE 30 MT SN	IT016071029013	Puglia	Foggia	Manfredonia	eccellente	2594980.01	4607079.02	2595001.52	4607164.68
CANALE ACQUE ALTE 30 MT DX	IT016071029014	Puglia	Foggia	Manfredonia	eccellente	2594979.94	4607078.86	2594941.08	4606946.44
FOCE FIUME CANDELARO 300 MT DX	IT016071029015	Puglia	Foggia	Manfredonia	eccellente	2594539.39	4603683.99	2594548.71	4603199.29
FOCE TORRENTE CERVARO 30 MT SN	IT016071029016	Puglia	Foggia	Manfredonia	eccellente	2595783.95	4597502.30	2595634.68	4597888.56
FOCE TORRENTE CERVARO 30 MT DX	IT016071029017	Puglia	Foggia	Manfredonia	eccellente	2595871.75	4597411.83	2596206.47	4596494.07
CANALE IPOCAMPO 30 MT SN	IT016071029018	Puglia	Foggia	Manfredonia	eccellente	2596710.13	4595094.02	2596554.59	4595473.82

NOME PUNTO BALNEAZIONE	ID_AREA_BALNEAZIONE	REGIONE	PROVINCIA	COMUNE	QUALITÀ 2025	COORDINATE LIMITI AREA BALNEAZIONE (Gauss-Boaga; X, Y)			
						Inizio tratto costiero	Fine tratto costiero		
CANALE IPOCAMPO 30 MT DX	IT016071029019	Puglia	Foggia	Manfredonia	eccellente	2596721.03	4595070.88	2596922.45	4594695.15
CANALE PELUSO 30 MT SN	IT016071029020	Puglia	Foggia	Manfredonia	eccellente	2597103.19	4594285.91	2596922.45	4594695.15
750 M SX SCARICO EX FOGNA AMERICANA	IT016071029024	Puglia	Foggia	Manfredonia	eccellente	2596116.59	4608327.35	2595571.04	4608066.09
550 M SX SCARICO EX FOGNA AMERICANA	IT016071029025	Puglia	Foggia	Manfredonia	eccellente	2595425.37	4607764.79	2595571.04	4608066.09
800 M. SX FOCE TORR. CANDELARO VSO P. 69	IT016071029026	Puglia	Foggia	Manfredonia	eccellente	2594592.77	4604487.71	2594642.94	4605242.19
LIDO ACQUA DI CRISTO	IT016071029033	Puglia	Foggia	Manfredonia	eccellente	2598000.00	4609880.00	2597340.00	4609530.00
SCARICO FARO 30 MT SN	IT016071029034	Puglia	Foggia	Manfredonia	eccellente	2597340.00	4609530.00	2596950.00	4608995.00
SPIAGGIA BAIA DELLE ZAGARE	IT016071031001	Puglia	Foggia	Mattinata	eccellente	2615851.66	4622720.52	2615067.91	4621798.92
FANALE A SINISTRA DEL MOLO	IT016071031002	Puglia	Foggia	Mattinata	eccellente	2609650.45	4618137.60	2610383.13	4618653.54
CAMPING FONTANA DELLE ROSE	IT016071031003	Puglia	Foggia	Mattinata	eccellente	2612722.73	4620487.96	2613912.15	4621317.75
2 CANALE CAMPING DEI FIORI 30 MT SN	IT016071031004	Puglia	Foggia	Mattinata	eccellente	2608871.07	4617302.20	2608846.26	4617216.75
TORRE DEL TELEGRAFO	IT016071031005	Puglia	Foggia	Mattinata	eccellente	2618859.38	4625732.18	2618430.15	4625071.79
TORRE LA FOSSA	IT016071031006	Puglia	Foggia	Mattinata	eccellente	2617907.05	4624590.28	2617206.29	4624608.50
TORRE DEL SEGNALE	IT016071031007	Puglia	Foggia	Mattinata	eccellente	2616832.81	4623894.42	2615851.66	4622720.52
TRA BAIA ZAGARE E CAMP.FONTANA ROSE	IT016071031008	Puglia	Foggia	Mattinata	eccellente	2615067.91	4621798.92	2613912.15	4621317.75
MASSA DEL SALE	IT016071031009	Puglia	Foggia	Mattinata	eccellente	2612722.73	4620487.96	2611556.96	4619911.25
TOR DI LUPO	IT016071031010	Puglia	Foggia	Mattinata	eccellente	2610383.13	4618653.54	2611556.96	4619911.25
MONTE SARACENO	IT016071031011	Puglia	Foggia	Mattinata	eccellente	2607533.67	4615904.05	2608665.86	4616559.17
GRAVAGLIONE	IT016071031012	Puglia	Foggia	Mattinata	eccellente	2607533.67	4615904.05	2606413.64	4614756.10
1 CANALE CAMPING DEI FIORI 30 MT DX	IT016071031013	Puglia	Foggia	Mattinata	eccellente	2609039.44	4618217.59	2608871.07	4617302.20

NOME PUNTO BALNEAZIONE	ID_AREA_BALNEAZIONE	REGIONE	PROVINCIA	COMUNE	QUALITÀ 2025	COORDINATE LIMITI AREA BALNEAZIONE (Gauss-Boaga; X, Y)			
						Inizio tratto costiero		Fine tratto costiero	
						X	Y	X	
2 CANALE CAMPING DEI FIORI 30 MT DX	IT016071031014	Puglia	Foggia	Mattinata	eccellente	2608846.26	4617216.75	2608665.86	4616559.17
900 MT A DX P. 49 CALA LA PERGOLA	IT016071031015	Puglia	Foggia	Mattinata	eccellente	2618859.38	4625732.18	2619124.30	4626345.00
CHIANCA LISCIA 900 MT A DX P. 176	IT016071031016	Puglia	Foggia	Mattinata	eccellente	2618430.15	4625071.79	2617907.05	4624590.28
LA BARACCA - 500 MT A DX P. 177	IT016071031017	Puglia	Foggia	Mattinata	eccellente	2616832.86	4623894.58	2617206.29	4624608.50
FUNTAROLA - 1200 MT A DX P. 183	IT016071031018	Puglia	Foggia	Mattinata	eccellente	2606413.64	4614756.10	2605575.08	4614380.04
CAMPING ACQUA AZZURRA	IT016071033001	Puglia	Foggia	Monte Sant'Angelo	eccellente	2602674.69	4612877.41	2603799.50	4613293.32
ISTITUTO PADRE PIO	IT016071033002	Puglia	Foggia	Monte Sant'Angelo	eccellente	2597993.77	4609883.85	2601435.38	4611989.90
LIDO VARCARO	IT016071033003	Puglia	Foggia	Monte Sant'Angelo	eccellente	2602674.69	4612877.41	2600124.94	4611251.39
MASSERIA SANSONE	IT016071033004	Puglia	Foggia	Monte Sant'Angelo	eccellente	2605575.08	4614380.04	2604711.21	4613778.51
PEZZO DELL'ABATE	IT016071033005	Puglia	Foggia	Monte Sant'Angelo	eccellente	2601435.38	4611989.90	2600124.94	4611251.39
SCARICO ENICHEM AGRICOLT. 300 MT SN	IT016071033006	Puglia	Foggia	Monte Sant'Angelo	eccellente	2598906.00	4610646.52	2600124.94	4611251.39
SCARICO ENICHEM AGRICOLT. 300 MT DX	IT016071033007	Puglia	Foggia	Monte Sant'Angelo	eccellente	2598853.80	4610677.49	2598692.98	4610578.11
1200 MT A DX P. 184	IT016071033008	Puglia	Foggia	Monte Sant'Angelo	eccellente	2604711.21	4613778.51	2603799.50	4613293.32
HOTEL MORCAVALLO - PESCHICI	IT016071038001	Puglia	Foggia	Peschici	eccellente	2603622.92	4644466.16	2602832.01	4644218.82
PUNTA S NICOLA (PRICINISCO)	IT016071038002	Puglia	Foggia	Peschici	eccellente	2605481.38	4644351.03	2604769.03	4644512.53
MANACCORE HOTEL GUSMAI	IT016071038003	Puglia	Foggia	Peschici	eccellente	2608772.09	4644216.70	2609455.65	4643850.23
PUNTA S NICOLA CAMPING BAIA S NICOLA	IT016071038004	Puglia	Foggia	Peschici	eccellente	2605481.38	4644351.03	2606483.93	4644633.72
BAIA DI MANACCORA	IT016071038005	Puglia	Foggia	Peschici	eccellente	2606483.93	4644633.72	2607686.46	4644262.06
SC. FOGNA ABITATO - PESCHICI 300 MT SN	IT016071038006	Puglia	Foggia	Peschici	eccellente	2604071.45	4644703.70	2603758.88	4644681.54

NOME PUNTO BALNEAZIONE	ID_AREA_BALNEAZIONE	REGIONE	PROVINCIA	COMUNE	QUALITÀ 2025	COORDINATE LIMITI AREA BALNEAZIONE (Gauss-Boaga; X, Y)			
						Inizio tratto costiero		Fine tratto costiero	
						X	Y	X	
TORRE DI CALALUNGA	IT016071038007	Puglia	Foggia	Peschici	eccellente	2607686.46	4644262.06	2608061.03	4644257.85
TORRE DI SFINALE	IT016071038008	Puglia	Foggia	Peschici	eccellente	2610666.00	4642903.63	2610245.84	4643550.43
GROTTA DEL TURCO - 800 MT DX P.153	IT016071038009	Puglia	Foggia	Peschici	eccellente	2608772.09	4644216.70	2608061.03	4644257.85
1500 MT A DX P. 035	IT016071038010	Puglia	Foggia	Peschici	eccellente	2610245.84	4643550.43	2609455.65	4643850.23
200 M DX P.152 E 500 M DX SC.FOGNA	IT016071038011	Puglia	Foggia	Peschici	eccellente	2604290.52	4644630.65	2604769.03	4644512.53
BAGNO ROMAGNA 50 MT SX	IT016071043001	Puglia	Foggia	Rodi Garganico	eccellente	2587648.04	4641453.88	2588315.51	4641545.60
LIDO SABBIE D'ORO	IT016071043002	Puglia	Foggia	Rodi Garganico	eccellente	2593709.88	4642425.29	2592487.09	4642208.59
LIDO GABBIANO	IT016071043003	Puglia	Foggia	Rodi Garganico	eccellente	2593709.88	4642425.29	2594902.34	4642481.32
BAGNO ROMAGNA 50 MT DX	IT016071043004	Puglia	Foggia	Rodi Garganico	eccellente	2588315.51	4641545.60	2589130.34	4641673.77
S. BARBARA 50 MT SX	IT016071043005	Puglia	Foggia	Rodi Garganico	eccellente	2592122.25	4642138.71	2591060.11	4641961.55
S. BARBARA 50 MT DX	IT016071043006	Puglia	Foggia	Rodi Garganico	eccellente	2592487.09	4642208.59	2592122.25	4642138.71
30 MT. SX FOCE CANALE ROMONDATO	IT016071043007	Puglia	Foggia	Rodi Garganico	eccellente	2590023.60	4641884.96	2589130.34	4641673.77
30 MT. DX FOCE CANALE ROMONDATO	IT016071043008	Puglia	Foggia	Rodi Garganico	eccellente	2590077.12	4641896.14	2591060.11	4641961.55
CANALE ASCIATAZZA - 200 M. SX DELLA FOCE	IT016071043009	Puglia	Foggia	Rodi Garganico	eccellente	2595902.33	4642669.01	2594902.34	4642481.32
CANALE ASCIATAZZA - 200 M. DX DELLA FOCE	IT016071043010	Puglia	Foggia	Rodi Garganico	eccellente	2596248.08	4642731.71	2596834.05	4642820.27
FOCE ZANELLA	IT016071049001	Puglia	Foggia	San Nicandro Garganico	eccellente	2558920.98	4635724.99	2559688.98	4635847.17
BAR RISTORANTE GIGANTE	IT016071049002	Puglia	Foggia	San Nicandro Garganico	eccellente	2567131.24	4640912.39	2569179.34	4641329.28
HOTEL PERTOSA	IT016071049003	Puglia	Foggia	San Nicandro Garganico	eccellente	2570748.14	4641670.45	2571768.02	4641921.94
CRISTOFONACCHIO	IT016071049004	Puglia	Foggia	San Nicandro Garganico	eccellente	2560614.08	4636108.99	2561756.56	4636757.99

NOME PUNTO BALNEAZIONE	ID_AREA_BALNEAZIONE	REGIONE	PROVINCIA	COMUNE	QUALITÀ 2025	COORDINATE LIMITI AREA BALNEAZIONE (Gauss-Boaga; X, Y)			
						Inizio tratto costiero	Fine tratto costiero		
FOCE FIUME LAURO 30 MT SN	IT016071049005	Puglia	Foggia	San Nicandro Garganico	eccellente	2562567.41	4637311.77	2562903.81	4637716.40
LAURO	IT016071049006	Puglia	Foggia	San Nicandro Garganico	eccellente	2563589.30	4638403.48	2565226.87	4638170.23
IDROVORA LAURO - SC.COM.SAN.DRO 30 MT SX	IT016071049007	Puglia	Foggia	San Nicandro Garganico	eccellente	2565226.87	4638170.23	2566214.91	4638545.76
IDROVORA LAURO - SC.COM.SAN.DRO 30 MT DX	IT016071049008	Puglia	Foggia	San Nicandro Garganico	eccellente	2567050.61	4639062.00	2566221.25	4638609.24
S. PLACIDO	IT016071049009	Puglia	Foggia	San Nicandro Garganico	eccellente	2563328.19	4640113.21	2565083.17	4640469.84
LA TORRE	IT016071049010	Puglia	Foggia	San Nicandro Garganico	eccellente	2567131.24	4640912.39	2565083.17	4640469.84
OMBRELLO	IT016071049011	Puglia	Foggia	San Nicandro Garganico	eccellente	2570748.13	4641670.44	2569179.34	4641329.28
TRA TORRE MILETO E TORRE CALA ROSSA	IT016071049012	Puglia	Foggia	San Nicandro Garganico	eccellente	2571768.02	4641921.94	2573001.15	4641884.71
TORRE CALA ROSSA	IT016071049013	Puglia	Foggia	San Nicandro Garganico	eccellente	2574206.14	4641334.31	2573001.15	4641884.71
FOCE ZANELLA 30 MT DX	IT016071049014	Puglia	Foggia	San Nicandro Garganico	eccellente	2559807.99	4635920.16	2560614.08	4636108.99
FOCE FIUME LAURO 30 MT DX	IT016071049015	Puglia	Foggia	San Nicandro Garganico	eccellente	2562959.35	4637806.85	2563589.30	4638403.48
1000 MT A DX P. 119	IT016071049016	Puglia	Foggia	San Nicandro Garganico	eccellente	2562567.41	4637311.77	2561756.56	4636757.99
TORRE MOZZA (LOC LE MARINELLE)	IT016071053001	Puglia	Foggia	Serracapriola	eccellente	2538814.16	4640801.05	2541362.67	4640874.13
TRA LE MARINELLE E F. FIUME FORTORE	IT016071053002	Puglia	Foggia	Serracapriola	eccellente	2541362.67	4640874.13	2543134.38	4640924.69
FOCE F. FORTORE 30 MT SN	IT016071053003	Puglia	Foggia	Serracapriola	eccellente	2543134.38	4640924.69	2544270.80	4640908.96
FOCE F. FORTORE 30 MT DX	IT016071053004	Puglia	Foggia	Serracapriola	eccellente	2544341.60	4640930.11	2544803.91	4640918.83
ONGARA	IT016071053005	Puglia	Foggia	Serracapriola	eccellente	2546817.16	4640695.53	2544803.91	4640918.83
LOC PIETRA NERA (30 MT. DESTRA CANALE)	IT016071059001	Puglia	Foggia	Vico del Gargano	eccellente	2597477.92	4642957.80	2596834.05	4642820.27

NOME PUNTO BALNEAZIONE	ID_AREA_BALNEAZIONE	REGIONE	PROVINCIA	COMUNE	QUALITÀ 2025	COORDINATE LIMITI AREA BALNEAZIONE (Gauss-Boaga; X, Y)			
						Inizio tratto costiero	Fine tratto costiero	Fine tratto costiero	
LIDO VENEZIA S. MENAIO	IT016071059002	Puglia	Foggia	Vico del Gargano	eccellente	2600103.94	4643581.02	2598635.17	4643204.72
LOC.CALENELLA - VICO	IT016071059003	Puglia	Foggia	Vico del Gargano	eccellente	2600103.94	4643581.02	2601779.13	4643966.23
FOCE CANALE S. ANTONIO 30 MT SN	IT016071059004	Puglia	Foggia	Vico del Gargano	eccellente	2598194.36	4643117.45	2597865.75	4643038.74
FOCE CANALE S. ANTONINO 30 MT DX	IT016071059005	Puglia	Foggia	Vico del Gargano	eccellente	2598248.51	4643126.61	2598635.17	4643204.72
TORRE DI MONTE PULCI	IT016071059006	Puglia	Foggia	Vico del Gargano	eccellente	2602832.01	4644218.82	2601779.13	4643966.23
FOCE CANALE P. NERE 30 MT SX	IT016071059007	Puglia	Foggia	Vico del Gargano	eccellente	2597496.64	4642962.18	2597865.75	4643038.74
CAMPING HOLIDEY	IT016071060001	Puglia	Foggia	Vieste	eccellente	2610865.97	4642903.66	2611723.70	4642476.49
CANALE SCIALMARINO	IT016071060002	Puglia	Foggia	Vieste	eccellente	2612212.57	4641691.91	2613207.67	4640875.24
PUNTA S LORENZO	IT016071060003	Puglia	Foggia	Vieste	eccellente	2616581.52	4638157.09	2615992.72	4638909.91
SPIAGGIA S. LORENZO	IT016071060004	Puglia	Foggia	Vieste	eccellente	2617465.61	4638086.25	2616581.52	4638157.09
MARINA PICCOLA A SINISTRA	IT016071060005	Puglia	Foggia	Vieste	eccellente	2617947.58	4638050.67	2617927.68	4637711.27
MARINA PICCOLA A DESTRA	IT016071060006	Puglia	Foggia	Vieste	eccellente	2618190.09	4637505.02	2617927.68	4637711.27
HOTEL MERINUM	IT016071060007	Puglia	Foggia	Vieste	eccellente	2617752.05	4637113.57	2617594.25	4636218.91
CAMPING GIRAROSTO	IT016071060008	Puglia	Foggia	Vieste	eccellente	2617635.36	4634650.97	2617671.19	4634498.06
HOTEL GARGANO - CANALE PORTONUOVO	IT016071060009	Puglia	Foggia	Vieste	eccellente	2618252.72	4633034.93	2618193.94	4633155.93
BAIA S FELICE	IT016071060010	Puglia	Foggia	Vieste	eccellente	2619294.57	4631244.67	2618804.97	4631859.24
CAMPING CALACAMPI	IT016071060011	Puglia	Foggia	Vieste	eccellente	2619157.45	4630419.58	2619188.74	4629407.77
SPIAGGIA PUGNO CHIUSO	IT016071060012	Puglia	Foggia	Vieste	eccellente	2619124.30	4626345.00	2618784.98	4627015.48
ISOLA DI CHIANKO	IT016071060013	Puglia	Foggia	Vieste	eccellente	2611723.70	4642476.49	2612212.57	4641691.91
TRA SP SCIALMARINO E T.RE PORTICELLO	IT016071060014	Puglia	Foggia	Vieste	eccellente	2613207.67	4640875.24	2614269.33	4640795.39
CANALE MOLINELLA 30 MT SN	IT016071060015	Puglia	Foggia	Vieste	eccellente	2615292.10	4640502.15	2615488.25	4639870.97
CANALE MOLINELLA 30 MT DX	IT016071060016	Puglia	Foggia	Vieste	eccellente	2615584.28	4639799.85	2615880.20	4639599.20

NOME PUNTO BALNEAZIONE	ID_AREA_BALNEAZIONE	REGIONE	PROVINCIA	COMUNE	QUALITÀ 2025	COORDINATE LIMITI AREA BALNEAZIONE (Gauss-Boaga; X, Y)			
						Inizio tratto costiero	Fine tratto costiero		
SCARICO FOGNA VIESTE 500 MT DX	IT016071060017	Puglia	Foggia	Vieste	eccellente	2618079.21	4637224.92	2618191.36	4637427.05
CANALE TORRE DEL PORTO 30 MT SN	IT016071060018	Puglia	Foggia	Vieste	eccellente	2617705.11	4634333.71	2617671.19	4634498.06
CANALE TORRE DEL PORTO 30 MT DX	IT016071060019	Puglia	Foggia	Vieste	eccellente	2617941.99	4633875.17	2617705.33	4634332.85
CAN.SC. VILLAGGIO GATTARELLA 200 MT SN	IT016071060020	Puglia	Foggia	Vieste	eccellente	2618380.74	4632684.34	2618671.54	4632565.73
CAN.SC.VILLAGGIO GATTARELLA 200 MT DX	IT016071060021	Puglia	Foggia	Vieste	eccellente	2618671.54	4632565.73	2618827.04	4632545.56
TRA T.RE S.FELICE E T.RE DI CAMPI	IT016071060022	Puglia	Foggia	Vieste	eccellente	2619294.57	4631244.67	2619157.45	4630419.58
TRA T.RE AGLIO E T.RE PORTOGRECO	IT016071060023	Puglia	Foggia	Vieste	eccellente	2619188.74	4629407.77	2619458.19	4628695.87
SCARICO PUGNOCHIUSO30 MT SX	IT016071060024	Puglia	Foggia	Vieste	eccellente	2619315.97	4627363.92	2619288.52	4627595.54
SCARICO PUGNOCHIUSO 30 MT DX	IT016071060025	Puglia	Foggia	Vieste	eccellente	2619297.35	4627350.62	2619113.11	4627149.43
1000 MT A DX DI TORRE DI PORTICELLO	IT016071060026	Puglia	Foggia	Vieste	eccellente	2614269.33	4640795.39	2615292.10	4640502.15
1000 MT A DX P. 158	IT016071060027	Puglia	Foggia	Vieste	eccellente	2615992.72	4638909.91	2615880.20	4639599.20
470M SX P174 E 500M SX SC.CT PUGNOCHIUSO	IT016071060028	Puglia	Foggia	Vieste	eccellente	2619288.52	4627595.54	2619259.85	4627953.45
470M DX P175 E 500M DX SC.CT PUGNOCHIUSO	IT016071060029	Puglia	Foggia	Vieste	eccellente	2618784.98	4627015.48	2619113.11	4627149.43
1000 MT A DX P. 173	IT016071060030	Puglia	Foggia	Vieste	eccellente	2619458.19	4628695.87	2619259.85	4627953.45
300 M. SX DEL PTO 163 VERSO IL PTO. 042	IT016071060031	Puglia	Foggia	Vieste	eccellente	2617752.05	4637113.57	2618079.21	4637224.92
CAN. CORR.FOCE- MOLINELLA LOC. MOLINELLA	IT016071060032	Puglia	Foggia	Vieste	eccellente	2615488.25	4639870.97	2615584.28	4639799.85

NOME PUNTO BALNEAZIONE	ID_AREA_BALNEAZIONE	REGIONE	PROVINCIA	COMUNE	QUALITÀ 2025	COORDINATE LIMITI AREA BALNEAZIONE (Gauss-Boaga; X, Y)			
						Inizio tratto costiero	Fine tratto costiero		
1 CANALE - 30M. SX DELLA FOCE	IT016071060033	Puglia	Foggia	Vieste	eccellente	2617594.25	4636218.91	2617561.33	4635900.20
1 CANALE-FOCE/CAMPING S. ELIA E CASTELLO	IT016071060034	Puglia	Foggia	Vieste	eccellente	2617558.85	4635606.62	2617561.33	4635900.20
2 CANALE/FOCE DIREZ. CAMPING ARCOBALENO	IT016071060035	Puglia	Foggia	Vieste	eccellente	2617558.87	4635606.34	2617559.48	4635403.15
3 CANALE - 30 M. SX DELLA FOCE	IT016071060036	Puglia	Foggia	Vieste	eccellente	2618804.97	4631859.24	2618987.29	4632422.12
3 CANALE/FOCE DIREZ. CAMPING SCIALARA	IT016071060037	Puglia	Foggia	Vieste	eccellente	2617559.41	4635404.00	2617567.41	4635217.41
4 CANALE/FOCE 20M. SX RESID. CONCHIGLIA	IT016071060038	Puglia	Foggia	Vieste	eccellente	2617567.41	4635217.54	2617576.13	4635086.68
5 CANALE/FOCE DIREZ. STAZIONE AGIP	IT016071060039	Puglia	Foggia	Vieste	eccellente	2617576.01	4635087.09	2617606.18	4634826.38
5BIS CANALE/TRA CAMP. ADRIATICO-ARIZONA	IT016071060040	Puglia	Foggia	Vieste	eccellente	2617606.16	4634826.45	2617635.43	4634649.91
7 CANALE/FOCE IN LOC. TORRE DEL PONTE	IT016071060041	Puglia	Foggia	Vieste	eccellente	2617943.03	4633872.05	2617946.08	4633546.92
CANALE VALESANO-CORR. FOCE-LOC. VALESANO	IT016071060042	Puglia	Foggia	Vieste	eccellente	2618071.97	4633303.56	2618193.94	4633155.93
CANALE CARUSO - CORR. FOCE-LOC. CALCARE	IT016071060043	Puglia	Foggia	Vieste	eccellente	2617945.82	4633547.53	2618072.48	4633302.85
CAN. FORTUNOSO-CORR. FOCE-LOC.LAGO CHIARA	IT016071060044	Puglia	Foggia	Vieste	eccellente	2618253.59	4633033.56	2618325.55	4632866.83
CANALE PORTO NUOVO-CORR. FOCE	IT016071060045	Puglia	Foggia	Vieste	eccellente	2618325.55	4632866.79	2618380.74	4632684.34
CAN. LAMA LE CANNE-CORR. FOCE-GATTARELLA	IT016071060046	Puglia	Foggia	Vieste	eccellente	2618827.04	4632545.56	2618987.29	4632422.12
LIDO TORRE DI RIVOLI	IT016071064001	Puglia	Foggia	Zapponeta	eccellente	2597501.36	4593575.73	2598126.60	4592603.73
IDROVORA CONSORZIO BONIFICA	IT016071064002	Puglia	Foggia	Zapponeta	eccellente	2599792.39	4590549.50	2600476.93	4589928.51

NOME PUNTO BALNEAZIONE	ID_AREA_BALNEAZIONE	REGIONE	PROVINCIA	COMUNE	QUALITÀ 2025	COORDINATE LIMITI AREA BALNEAZIONE (Gauss-Boaga; X, Y)			
						Inizio tratto costiero	Fine tratto costiero		
LIDO LA CARAVELLA	IT016071064003	Puglia	Foggia	Zapponeta	eccellente	2600476.93	4589928.51	2600702.78	4589791.02
FOCE ALOISA (30 MT.A SINISTRA)	IT016071064004	Puglia	Foggia	Zapponeta	eccellente	2604220.84	4587280.93	2603490.35	4587674.39
FOCE ALOISA (30 MT. A DESTRA)	IT016071064005	Puglia	Foggia	Zapponeta	eccellente	2604387.72	4587208.81	2604979.27	4586861.43
MASSERIA MARTELLO	IT016071064006	Puglia	Foggia	Zapponeta	eccellente	2598126.60	4592603.73	2599030.19	4591392.12
1,5 KM DA ZAPPONETA V.50 M. DI SAVOIA	IT016071064007	Puglia	Foggia	Zapponeta	eccellente	2602084.87	4588672.87	2601504.48	4589089.91
3,0 KM DA ZAPPONETA V.50 M. DI SAVOIA	IT016071064008	Puglia	Foggia	Zapponeta	eccellente	2603490.35	4587674.39	2602084.87	4588672.87
TRA FOCE ALOISA E T.RE DI PIETRA	IT016071064009	Puglia	Foggia	Zapponeta	eccellente	2605616.67	4586530.60	2604979.27	4586861.43
RISAIA 1300 MT A DX P. 206	IT016071064010	Puglia	Foggia	Zapponeta	eccellente	2599792.39	4590549.50	2599030.19	4591392.12
500 M SX SCARICO RETE FOGNANTE	IT016071064011	Puglia	Foggia	Zapponeta	eccellente	2600758.65	4589689.70	2600702.78	4589791.02
500 M DX SCARICO RETE FOGNANTE	IT016071064012	Puglia	Foggia	Zapponeta	eccellente	2601449.54	4589138.04	2601504.48	4589089.91
CANALE PELUSO 30 MT DX	IT016071064025	Puglia	Foggia	Zapponeta	eccellente	2597135.69	4594244.93	2597215.42	4594067.19
FOCE TORRENTE CARAPELLE 30 MT SN	IT016071064026	Puglia	Foggia	Zapponeta	eccellente	2597264.25	4593933.61	2597215.42	4594067.19
FOCE TORRENTE CARAPELLE 30 MT DX	IT016071064027	Puglia	Foggia	Zapponeta	eccellente	2597398.17	4593845.05	2597499.12	4593579.51