

DETERMINAZIONE DEL DIRIGENTE SEZIONE DIFESA DEL SUOLO E RISCHIO SISMICO 30 aprile 2026, n. 51
PR Puglia FESR-FSE+2021-2027 - Asse II - Azione 2.5 - sub-Az. 2.5.1 "Interventi di contrasto al dissesto idrogeologico". Procedura negoziale per la selezione delle proposte progettuali finalizzate al contrasto al dissesto idrogeologico. Approvazione esiti istruttori del gruppo di lavoro istituito con D.D. 32 del 12/03/2026.

VISTI:

- gli articoli 4, 5 e 6 della L.R. n. 7/1997 inerente "Norme in materia di organizzazione dell'amministrazione regionale";
- la D.G.R. n. 3261 del 28.07.1998 con la quale sono state emanate direttive in ordine all'adozione degli atti di gestione da parte dei Dirigenti regionali in attuazione alla L.R. n. 7/97;
- gli artt. 4 e 16 del D. Lgs. n. 165/2001;
- l'art. 18 del D. Lgs. n. 196/03 "Codice in materia di protezione dei dati personali" in merito ai Principi applicabili ai trattamenti effettuati dai soggetti pubblici;
- le Linee guida in materia di trattamento di dati personali contenuti anche in atti e documenti amministrativi, effettuato da soggetti pubblici per finalità di pubblicazione e diffusione sul web – 02.03.2011 del Garante per la protezione dei dati personali;
- il Regolamento Regionale n. 5/2006 per il trattamento dei dati sensibili e giudiziari;
- l'art. 32 della Legge n. 69 del 18.06.2009 che prevede l'obbligo di sostituire la pubblicazione tradizionale all'Albo ufficiale con la pubblicazione di documenti digitali sui siti informatici;
- gli artt. 20 e 21 del Codice dell'Amministrazione Digitale (CAD), di cui al D. Lgs. n. 82/2005, come modificato dal D.Lgs 13 dicembre 2017 n. 217;
- la D.G.R. n. 1974 del 07.12.2020 recante "Approvazione Atto di Alta Organizzazione. Modello Organizzativo Maia 2.0" e ss.mm.ii;
- il DPGR n. 22 del 22.01.2021– Adozione atto di Alta Organizzazione - Modello organizzativo "Maia 2.0";
- la D.G.R. n. 215 del 08.02.2021 avente come oggetto "D.G.R. n. 1974/2020. Atto di organizzazione Maia 2.0. integrazioni e modifiche";
- la D.G.R. n. 1576 del 30.09.2021 di conferimento degli incarichi di direzione delle Sezioni di Dipartimento, ai sensi dell'articolo 22, comma 2, del DPGR 2021 n. 22 del 22 gennaio 2021, compreso l'incarico di Dirigente *ad interim* della Sezione Difesa del Suolo e Rischio Sismico all'ing. Giovanni Scannicchio e successive proroghe;
- la D.G.R. n. 1375 del 30.09.2025 di conferimento dell'incarico di Dirigente di Sezione all'ing. Antonio Valentino Scarano;
- la D.G.R. n. 1466 del 15.09.2021 recante l'approvazione della Strategia regionale per la parità di genere, denominata "Agenda di Genere";
- la D.G.R. n. 1295 del 26.09.2024 avente ad oggetto "Valutazione di Impatto di Genere (VIG). Approvazione indirizzi metodologico-operativi e avvio fase strutturale";
- la L.R. n. 18 del 27.10.2025 "Disposizioni per la formazione del bilancio di previsione 2026 e bilancio pluriennale 2026-2028 della Regione Puglia (Legge di stabilità regionale 2026)";
- la L.R. n. 19 del 27.10.2025 "Bilancio di previsione della Regione Puglia per l'esercizio finanziario 2026 e pluriennale 2026-2028";
- la D.G.R. n. 1818 del 19 novembre 2025 "Bilancio di previsione per l'esercizio finanziario 2026 e pluriennale 2026-2028. Articolo 39, comma 10, del decreto legislativo 23 giugno 2011, n. 118. Documento tecnico di accompagnamento e Bilancio Finanziario Gestionale. Approvazione";
- la DGR n. 24 del 30.01.2026 "Determinazione del risultato di amministrazione presunto dell'esercizio finanziario 2025 sulla base dei dati contabili di preconsuntivo ai sensi dell'articolo 42 del decreto legislativo 23 giugno 2011, n. 118 e ss.mm.ii."

Visti altresì:

- la D.G.R. n. 1974 del 07.12.2020 recante “Approvazione Atto di Alta Organizzazione. Modello Organizzativo ‘MAIA 2.0’” e ss.mm.ii., adottato con il D.P.G.R. n. 22 del 22.01.2021;
- la D.G.R. n. 1289 del 28.07.2021 di istituzione delle nuove Sezioni ai sensi dell’art.8 comma 4 del D.P.G.R. n. 22.2021;
- il D.P.G.R. n. 263 del 10.08.2021 di attuazione della D.G.R. n. 1289/2021 di definizione delle Sezioni e delle relative funzioni;
- la D.G.R. n. 1576 del 30.09.2021 di conferimento degli incarichi di direzione delle Sezioni di Dipartimento ai sensi dell’art. 22, co. 2, del D.P.G.R. 22 gennaio 2021 n. 22;
- il D.P.G.R. n. 403 del 11.11.2021 e ss.mm.ii. con cui è stato adeguato l’Atto di organizzazione per l’attuazione del Programma Operativo FESR-FSE+2014-2020, già adottato con DPGR n. 483/2017, che norma l’organizzazione per la gestione e attuazione del POR definendo ruolo, funzioni e competenza di ciascun responsabile ai diversi livelli, a seguito di adozione del DPGR n. 22 del 22.01.2021 - Adozione atto di Alta organizzazione. Modello organizzativo “MAIA 2.0”;
- la D.G.R. 15 settembre 2021, n. 1466 recante l’approvazione della Strategia regionale per la parità di genere, denominata “Agenda di Genere”;
- la D.G.R. 26 settembre 2024, n. 1295 recante “Valutazione di Impatto di Genere (VIG). Approvazione indirizzi metodologico-operativi e avvio fase strutturale”;
- il D. Lgs. 23 giugno 2011, n. 118 recante disposizioni in materia di armonizzazione dei sistemi contabili e degli schemi di bilancio delle Regioni, degli enti locali e dei loro organismi, a norma degli articoli 1 e 2 della L. 42/2009;
- l’art. 51 comma 2 del D. Lgs. n. 118/2011 e ss.mm.ii., secondo il quale la Giunta, con provvedimento amministrativo, autorizza le variazioni del documento tecnico di accompagnamento e le variazioni del bilancio di previsione;
- la L.R. n. 18 del 27.10.2025 “Disposizioni per la formazione del bilancio di previsione 2026 e bilancio pluriennale 2026-2028 della Regione Puglia (Legge di stabilità regionale 2026)”;
- la L.R. n. 19 del 27.10.2025 “Bilancio di previsione della Regione Puglia per l’esercizio finanziario 2026 e pluriennale 2026-2028”;
- la D.G.R. n. 1818 del 19 novembre 2025 “Bilancio di previsione per l’esercizio finanziario 2026 e pluriennale 2026-2028. Articolo 39, comma 10, del decreto legislativo 23 giugno 2011, n. 118. Documento tecnico di accompagnamento e Bilancio Finanziario Gestionale. Approvazione”;
- il D.P.R. del 10 marzo 2025, n. 66 recante i criteri sull’ammissibilità della spesa per i programmi cofinanziati dai fondi per la politica di coesione e dagli altri fondi europei a gestione concorrente di cui al Regolamento (UE) 2021/1060 per il periodo di programmazione 2021/2027 (Fondo europeo di sviluppo regionale; Fondo sociale europeo Plus; Fondo per una transizione giusta; Fondo europeo per gli affari marittimi, la pesca e l’acquacoltura; Fondo asilo, migrazione e integrazione; Fondo sicurezza interna; Strumento di sostegno finanziario per la gestione delle frontiere e la politica dei visti). (25G00073) (GU Serie Generale n.105 del 08-05-2025);
- l’art. 23, comma 1-ter, del decreto-legge 6 novembre 2021, n. 152, «Disposizioni urgenti per l’attuazione del Piano nazionale di ripresa e resilienza (PNRR) e per la prevenzione delle infiltrazioni mafiose», convertito, con modificazioni, dalla legge 29 dicembre 2021, n. 233, che prevede la possibilità di utilizzare le risorse del FSC a copertura del cofinanziamento regionale di spese di investimento dei programmi regionali cofinanziati dai fondi europei FESR e FSE Plus senza vincoli di riparto tra i programmi;
- l’Accordo per la Coesione sottoscritto a Bari il 29 novembre 2024 tra la Presidenza del Consiglio dei Ministri e la Regione Puglia che individua gli obiettivi di sviluppo da perseguire attraverso la realizzazione di specifici interventi con il concorso di più fonti di finanziamento e include inoltre una quota di risorse FSC 2021-2027 da destinare a copertura del cofinanziamento regionale quantificata in € 267.709.039,50;

- la Delibera CIPESS n. 6 del 30 gennaio 2025 che assegna alla Regione le risorse FSC 2021-2027 ai sensi dell'articolo 1, comma 178, lettera e), della legge n. 178 del 2020 e successive modificazioni ed integrazioni e ai sensi dell'articolo 53 del decreto-legge n. 13 del 2023.

Premesso che:

- il Programma Regionale Puglia 2021-2027 prevede, tra gli obiettivi dell'ASSE II "Economia verde", la promozione dell'adattamento ai cambiamenti climatici, la prevenzione dei rischi di catastrofe e la resilienza, prendendo in considerazione approcci ecosistemici (OS 2.4);
- la Regione interviene su questo Obiettivo Strategico, tra le altre, con l'Azione 2.5 "Interventi per la prevenzione dei rischi e l'adattamento climatico" e l'Azione 2.6 "Interventi per il contrasto all'erosione costiera e il ripristino della naturale dinamica costiera";
- con determinazione n. AOO165/DIR/2023/00177 è stata attribuita alla Sezione difesa del Suolo e rischio sismico la responsabilità amministrativa relativa all'attuazione dell'Azione 2.5 e sono state istituite, tra le altre, la sub Azione 2.5.1 "Interventi di contrasto al dissesto idrogeologico" con una dotazione finanziaria di € 99.044.009,42 e la sub Azione 2.6.1 "Mitigazione del rischio da erosione costiera (costa alta)" con una dotazione di € 26.411.735,75;
- con Deliberazione n. 466 del 16.04.2025 la Giunta Regionale ha stabilito di dare avvio all'attuazione delle sub-Azioni 2.5.1 "Interventi di contrasto al dissesto idrogeologico" e 2.6.1 "Mitigazione del rischio da erosione costiera (costa alta)" del PR Puglia del PR Puglia 2021-2027 mediante procedura negoziale (suddivisa in Fase A e Fase B) per la selezione delle proposte incluse nella Graduatoria ReNDiS, tra il Responsabile di Azione e il Presidente della Regione nella sua funzione di Commissario di Governo per il contrasto del dissesto idrogeologico (Decreto-Legge 24 giugno 2014 n. 91, all'art. 10 co. 1) cui sono attribuite le competenze in materia indipendentemente dalla fonte di finanziamento (art. 36 ter co. 1 del Decreto-Legge 31.05.2021, n. 77);
- in attuazione della su citata DGR il dirigente della Sezione, in data 28.05.2025, ha provveduto a sottoscrivere il verbale di presa d'atto degli interventi presenti nella Graduatoria regionale del sistema ReNDiS alla stessa data, escludendo le proposte già finanziate a quella data.

Considerato che:

- con D.D. n. 66 del 11.06.2025 la Sezione Difesa del suolo e rischio sismico ha, tra l'altro, preso atto del verbale al quale è allegato l'elenco degli interventi inclusi nella Graduatoria Regionale al 28.05.2025 (30 gg. successivi alla pubblicazione della D.G.R. n.466/2025 sul Burp) e ha approvato lo schema di "Richiesta di comunicazione per la ricognizione delle proposte progettuali" e dei relativi allegati di cui alla POS C.1.c "Selezione delle operazioni per la realizzazione di OO.PP. e l'acquisizione di beni e servizi mediante procedura negoziale (a regia regionale) del Si.Ge.Co;
- si è dato avvio alla prima fase (Fase A) della procedura attraverso la consultazione dei Comuni nei quali sono localizzati gli interventi inclusi nella Graduatoria Regionale alla data del 28.05.2025 nonché del prof. Ranieri, Soggetto Attuatore degli interventi di contrasto al dissesto idrogeologico di competenza del Commissario di Governo della Regione Puglia nominato con Decreto commissariale n. 346 del 06.05.2025, ai fini della definizione dell'elenco delle operazioni da ammettere alla seconda fase (Fase B) e dei relativi Soggetti attuatori;
- il suddetto elenco delle operazioni da candidare a finanziamento, formalizzato nel verbale di conclusione della Fase A, comprende proposte afferenti esclusivamente alla sub azione 2.5.1, non essendo presenti nella suddetta graduatoria interventi di contrasto all'erosione costiera;
- i Comuni nominati Soggetti Attuatori degli interventi con successivi Decreti commissariali, sono stati invitati tramite "Richiesta di comunicazione ..." trasmessa con PEC del 12.11.2025 a presentare istanza di ammissione a finanziamento corredata della documentazione riportata nella stessa, nei 150 giorni

naturali e consecutivi successivi all'invio delle PEC, pertanto con termine alle ore 13:00 del giorno 11.04.2026;

- nel suddetto verbale della fase A si dà atto che, essendo la dotazione finanziaria della sub-Azione, di gran lunga superiore all'ammontare complessivo delle proposte da candidare alla fase B incluse nell'elenco definito e che, a conclusione dell'iter procedimentale, non ci sarà una graduatoria ma un elenco di proposte che avranno conseguito una valutazione non inferiore a "MEDIA", al fine di accelerare le procedure, la Sezione si riserva la facoltà di procedere con cadenza periodica alla verifica e valutazione delle istanze pervenute con conseguente predisposizione degli atti di ammissione a finanziamento degli interventi e contestuale impegno delle risorse occorrenti in favore dei Beneficiari.

Considerato, altresì, che:

- in aderenza alla POS C.1.c del Si.Ge.Co., il RdAz dovrà procedere alla selezione delle proposte progettuali mediante un iter istruttorio articolato in tre step:
 - verifica di ammissibilità e valutazione delle operazioni ammissibili,
 - incontri tecnico-operativi svolti in confronto negoziale,
 - definizione degli esiti dell'istruttori;
- l'art. 8 della "Richiesta di Comunicazione ..." stabilisce che "nello svolgimento delle attività legate all'istruttoria, il RdAz si avvarrà di personale interno alla Regione Puglia con competenze in materia oggetto della proposta progettuale";

Dato atto che con D.D. n. 073/DIR/2026/00032 è stato individuato il gruppo di lavoro a supporto del Responsabile dell'Azione 2.5 e della sub Azione 2.6.1, ing. Antonio Valentino Scarano, per la fase di selezione delle istanze pervenute nell'ambito della procedura negoziale in oggetto, come di seguito riportato:

- ing. Monica Gai, funzionaria EQ "Pianificazione e Programmazione di interventi di difesa del suolo" presso il Servizio Difesa del suolo della Sezione Difesa del suolo e rischio sismico;
- dott. geol. Fabrizio Panariello, funzionario EQ "Programmi e politiche di contrasto al dissesto idrogeologico" presso il Servizio Difesa del suolo della Sezione Difesa del suolo e rischio sismico.

Rilevato che:

- il RdAz, supportato dal gruppo di lavoro, ha preso atto delle istanze di partecipazione pervenute ed archiviate nel sistema di gestione documentale dell'Ente, procedendo:
 - alla verifica di ammissibilità formale di ogni istanza di partecipazione pervenuta;
 - alla verifica di ammissibilità sostanziale;
 - alla valutazione sostanziale;
- in data 29/04/2026 è stato sottoscritto il verbale del gruppo di lavoro, in cui sono riportate le attività svolte nelle sedute del 23/03/2026, 25/03/2026, 09/04/2026, 13/04/2026, 16/04/2026 e 27/04/2026;
- al suddetto verbale sono allegate n. 13 schede di verifica interna, con numerazione progressiva in relazione alle istanze esaminate, in cui sono dettagliati gli esiti delle suddette attività e che costituiscono parte integrante e sostanziale del verbale in oggetto.

Tanto premesso, visto e considerato con il presente provvedimento si rende necessario approvare gli esiti del gruppo di lavoro per la selezione delle proposte progettuali finalizzate al contrasto del dissesto idrogeologico, da ammettere successivamente a finanziamento sulla sub-azione 2.5.1 del PR 21-27.

VERIFICA AI SENSI DEL REG. (UE) 2016/679 E DEL D.LGS. 196/03
come modificato dal D.Lgs. n. 101/2018
Garanzie alla riservatezza

La pubblicazione sul BURP, nonché la pubblicazione all'Albo o sul sito istituzionale, salve le garanzie previste dalla legge n. 241/1990 e dal D.Lgs n. 33/2013 in tema di accesso ai documenti amministrativi, avviene nel rispetto della tutela della riservatezza dei cittadini, secondo quanto disposto dal Regolamento UE n. 679/2016 in materia di protezione dei dati personali, nonché dal D.Lgs. 196/2003 come modificato dal D.Lgs. 101/2018 e ss.mm.ii, ed ai sensi del vigente Regolamento Regionale n. 5/2006 per il trattamento dei dati sensibili e giudiziari, in quanto applicabile. Ai fini della pubblicità legale, l'atto destinato alla pubblicazione è redatto in modo da evitare la diffusione di dati personali identificativi non necessari ovvero il riferimento alle particolari categorie di dati previste dagli articoli 9 e 10 del succitato Regolamento UE; qualora tali dati fossero indispensabili per l'adozione dell'atto, essi sono trasferiti in documenti separati, esplicitamente richiamati.

Esito Valutazione Impatto di Genere: neutro.

ADEMPIMENTI CONTABILI ai sensi del D. Lgs. n. 118/2011 e ss.mm.ii.

Il presente provvedimento non comporta alcun mutamento qualitativo o quantitativo di entrata o di spesa né a carico del Bilancio regionale, né a carico di Enti i cui creditori potrebbero rivalersi sulla Regione ed è escluso ogni ulteriore onere aggiuntivo rispetto a quelli già autorizzati a valere sullo stanziamento previsto dal Bilancio regionale.

DETERMINA

Di prendere atto di quanto espresso in narrativa, che costituisce parte integrante e sostanziale del presente atto e che qui si intende integralmente riportato.

Di approvare gli esiti istruttori prodotti dal gruppo di lavoro per la selezione delle proposte progettuali finalizzate al contrasto del dissesto idrogeologico, riportati nell'allegato 1 (n. 54 pag.) del presente provvedimento.

Di dare atto che per le proposte progettuali in argomento si procederà, con successive determinazioni dirigenziali, all'ammissione a finanziamento a valere sulle risorse di cui alla sub-azione 2.5.1 del PR Puglia 21-27 e all'assunzione del relativo impegno di spesa.

Di disporre la pubblicazione del presente provvedimento sul Bollettino Ufficiale della Regione Puglia.

Di trasmettere il presente provvedimento, in forma integrale, al Dirigente della Sezione Programmazione Unitaria e al Direttore di Dipartimento-Responsabile Policy "Prevenzione rischi, risorse idriche e infrastrutture".

Il presente provvedimento composto da n. 8 pagine e n. 1 allegato per un totale di n. 62 pagine, è prodotto, firmato e trattato in formato originale digitale, in coerenza con le Linee Guida per la gestione degli Atti Dirigenziali come documenti originali informatici dettate dalla Segreteria generale della Presidenza e:

- è trasmesso, tramite piattaforma CIFRA 2, al Dirigente della Sezione Programmazione Unitaria e al Direttore di Dipartimento Bilancio, Affari Generali e Infrastrutture - Responsabile della Policy "Prevenzione rischi, risorse idriche e infrastrutture";
- sarà conservato nel Sistema regionale di archiviazione documentale;
- sarà pubblicato, ai sensi dell'art. 20, comma 3, del D.P.G.R. n. 22/2021, per 10 giorni lavorativi a decorrere dalla data della sua adozione, all'Albo regionale online;

- sarà pubblicato ai sensi dell'art. 23 del D.lgs. n.33/2013 nella sezione "Amministrazione trasparente" del sito istituzionale della Regione Puglia;
- sarà pubblicato sul portale istituzionale, sezione telematica dedicata al PR Puglia FESR 2021-2027 – <https://pr2127.regione.puglia.it/> – sottosezione Elenco Avviso Pubblicati.

ALLEGATI INTEGRANTI

Documento - Impronta (SHA256)
Allegato 1.pdf - f41b64c6974b5586a95b1132535209a01411a985343a284430d707e854499e1f

Il presente Provvedimento è direttamente esecutivo.

Vista Proposta: Codice Cifra 073/DIR/2026/00060

Sottoscrittori Proposta:

- E.Q. Controlli, gestione contabile e finanziaria delle risorse
Alessandra Carone

Firmato digitalmente da:

E.Q. Controlli, gestione contabile e finanziaria delle risorse
Alessandra Carone

Il Dirigente della Sezione Difesa del Suolo e Rischio Sismico
Antonio Valentino Scarano

**REGIONE
PUGLIA****DIPARTIMENTO BILANCIO, AFFARI GENERALI E INFRASTRUTTURE
SEZIONE DIFESA DEL SUOLO E RISCHIO SISMICO**

PR Puglia 2021 – 2027

Priorità II “Economia verde”

Azione 2.5 - sub-Azione 2.5.1 “Interventi di contrasto al dissesto idrogeologico”

Azione 2.6 – sub-Azione 2.6.1 “Mitigazione del rischio da erosione costiera” (costa alta)”

Procedura negoziale per la selezione delle proposte progettuali finalizzate al contrasto del dissesto idrogeologico e dell’erosione sulle coste alte da ammettere a finanziamento (avviata con D.G.R. n. 466 del 16.04.2025 - pubblicata sul BURP n. 34 del 28.04.2025)

VERBALE

L’anno 2026 il giorno ventitré (23) del mese di marzo alle ore 10:00 presso l’edificio polifunzionale sede della Regione Puglia - Sezione Difesa del Suolo e Rischio Sismico sita in Bari, via Gentile n. 52, ha luogo la seduta finalizzata alla fase di selezione delle istanze pervenute nell’ambito della procedura negoziale in oggetto da parte del Responsabile dell’Azione 2.5 e della sub Azione 2.6.1 (di seguito RdAz), ing. Antonio Valentino Scarano, supportato dal gruppo di lavoro individuato con Determinazione Dirigenziale n. 073/DIR/2026/00032.

Sono Presenti:

1. ing. Antonio Valentino Scarano, Dirigente della Sezione Difesa del suolo e rischio sismico, Responsabile dell’Azione 2.5 e della Sub-Azione 2.6.1
2. ing. Monica Gai, funzionaria EQ “Pianificazione e Programmazione di interventi di difesa del suolo” presso il Servizio Difesa del suolo della Sezione Difesa del suolo e rischio sismico
3. geol. Fabrizio Panariello, funzionario EQ “Programmi e politiche di contrasto al dissesto idrogeologico” presso il Servizio Difesa del suolo della Sezione Difesa del suolo e rischio sismico

PREMESSO che:

4. con Deliberazione n. 466 del 16.04.2025 la Giunta Regionale ha dato avvio all’attuazione delle sub-Azioni 2.5.1 “Interventi di contrasto al dissesto idrogeologico” e 2.6.1 “Mitigazione del rischio da erosione costiera (costa alta)” del PR Puglia FESR-FSE+2021-2027 mediante procedura negoziale (suddivisa in Fase A e Fase B), tra il Responsabile di Azione e il Commissario di Governo (cui sono attribuite le competenze sugli interventi relativi al contrasto del dissesto idrogeologico indipendentemente dalla fonte di finanziamento ex art. 36 ter co. 1 del Decreto-Legge 31.05.2021, n. 77), finalizzata alla selezione delle proposte di intervento incluse nella Graduatoria Regionale ReNDIS (Repertorio Nazionale degli interventi per la Difesa del Suolo) da ammettere a finanziamento;
5. con il medesimo atto si è dato mandato alla Sezione di acquisire prioritariamente la disponibilità dei Comuni nei quali ricade l’intervento ad essere Soggetti attuatori nominati dal Commissario di Governo, ai sensi dell’art. 10, c. 2-ter del D.L. n. 91/2014;

**REGIONE
PUGLIA****DIPARTIMENTO BILANCIO, AFFARI GENERALI E INFRASTRUTTURE
SEZIONE DIFESA DEL SUOLO E RISCHIO SISMICO**

6. con Determinazione Dirigenziale n. 073/DIR/2025/00066 si è preso atto del verbale al quale è allegato l'elenco degli interventi inclusi nella Graduatoria Regionale al 28.05.2025 (estratta entro 30 gg successivi alla pubblicazione della D.G.R. n.466/2025 sul BURP) e si è proceduto all'approvazione dello schema della "Richiesta di comunicazione per la ricognizione di proposte progettuali" e della relativa modulistica per la presentazione delle istanze da parte dei Soggetti Attuatori. Si è dato altresì inizio alla prima fase (Fase A) della procedura attraverso la consultazione dei Comuni nei quali sono localizzati gli interventi inclusi nella Graduatoria Regionale alla data del 28.05.2025 nonché del prof. Ranieri, Soggetto Attuatore degli interventi di contrasto al dissesto idrogeologico di competenza del Commissario di Governo della Regione Puglia nominato con Decreto commissariale n. 346 del 06.05.2025, ai fini della definizione dell'elenco delle operazioni da ammettere alla seconda fase (Fase B) e dei relativi Soggetti attuatori;
7. il succitato elenco delle operazioni da candidare a finanziamento, formalizzato nel verbale di conclusione della Fase A, comprende proposte afferenti esclusivamente alla sub azione 2.5.1, non essendo presenti nella suddetta Graduatoria interventi di contrasto all'erosione costiera;
8. i Comuni nominati Soggetti Attuatori degli interventi con successivi Decreti commissariali, sono stati invitati tramite "Richiesta di comunicazione ..." trasmessa con PEC del 12.11.2025 a presentare istanza di ammissione a finanziamento corredata della documentazione riportata nella stessa, nei 150 giorni naturali e consecutivi successivi all'invio delle PEC, pertanto con termine alle ore 13:00 del giorno 11.04.2026;
9. nel suddetto verbale della fase A si è dato atto che, essendo la dotazione finanziaria della sub-Azione 2.5.1 ampiamente superiore all'ammontare complessivo delle proposte da candidare alla Fase B incluse nell'elenco definito e che la procedura negoziale, a conclusione dell'iter procedimentale, non prevede la formazione di una graduatoria bensì di un elenco di proposte che avranno conseguito una valutazione non inferiore a "MEDIA", al fine di accelerare le procedure, la Sezione si riserva la facoltà di procedere con cadenza periodica alla verifica e valutazione delle istanze pervenute con conseguente predisposizione degli atti di ammissione a finanziamento degli interventi e contestuale impegno delle risorse occorrenti in favore dei Beneficiari.

Dato atto dell'avvenuta dichiarazione, già resa da tutti i presenti, circa l'inesistenza di cause di incompatibilità e di situazioni di conflitto di interesse.

Per quanto innanzi detto, il RdAz, supportato dal Gruppo di lavoro, prende atto dei contenuti della "Richiesta di comunicazione per la ricognizione delle proposte progettuali" di cui alla D.D. n. 073/DIR/2025/00066 e delle istanze di partecipazione pervenute ed archiviate nel sistema di gestione documentale dell'Ente.

**REGIONE
PUGLIA****DIPARTIMENTO BILANCIO, AFFARI GENERALI E INFRASTRUTTURE
SEZIONE DIFESA DEL SUOLO E RISCHIO SISMICO**

Tenuto conto di quanto previsto nella suddetta richiesta, con specifico riferimento al par. 8, il RdAz stabilisce di procedere:

- alla verifica di ammissibilità formale di ogni istanza di partecipazione pervenuta;
- alla verifica di ammissibilità sostanziale;
- alla valutazione sostanziale;

dando atto che gli esiti delle suddette attività saranno riportati nelle schede di verifica interna, denominate "Allegato A" con numerazione progressiva in relazione alle istanze esaminate, che costituiscono parte integrante e sostanziale del presente verbale.

Il RdAz avvia l'attività di verifica e valutazione delle seguenti istanze:

- 1) **Comune di Alberona – INTERVENTO DI RISANAMENTO E SISTEMAZIONE DEL MOVIMENTO FRANOSO INTERESSANTE IL COMPARTO "LATO TUORO" DELL'AREA CIMITERIALE IN CONTRADA LAVAGLIONE. Importo € 1.550.000,00. CUP F32J18000120001.**
- 2) **Comune Rocchetta Sant'Antonio – LAVORI MESSA IN SICUREZZA DEL CENTRO ABITATO: CONSOLIDAMENTO ZONA CENTRO STORICO QUARTIERE PESCARA. Importo € 2.275.000,00. CUP E73B16000000001.**

Il RdAz e il gruppo di lavoro, hanno proceduto alla **verifica formale** delle suddette istanze con esito **POSITIVO**.

Successivamente è stata effettuata la verifica sostanziale.

In merito all'istanza del Comune di Alberona, si rileva quanto segue:

- il quadro economico (allegato O – "Revisioni gen. 2026", dell'importo pari a € 1.550.000,00) allegato all'istanza di finanziamento risulta difforme rispetto a quello riportato negli elaborati progettuali (allegato O – "Revisioni set. 2024", dell'importo pari a € 1.568.200,23);
- l'atto di approvazione del progetto, (Deliberazione della Giunta Comunale n. 7 del 05.02.2026), allegato all'istanza, non risulta firmato digitalmente;
- con riferimento agli elaborati progettuali acclusi all'istanza di finanziamento, nonché alla tipologia e alla dimensione dell'intervento, si rileva che il progetto appare maggiormente riconducibile al livello di progettazione di fattibilità tecnico-economica (PFTE), ai sensi del D. Lgs. 36/2023, sebbene sia stato approvato dalla Giunta Municipale (con D.G.C. n. 7 del 05.02.2026) quale progetto esecutivo.

In merito all'istanza del Comune di Rocchetta Sant'Antonio, si rileva quanto segue:

- nell'istanza di finanziamento (Allegato A1) è indicato un importo pari a € 2.220.000,00, mentre la Deliberazione della Giunta Comunale n. 9 del 11.02.2026 approva un quadro economico pari a €

**REGIONE
PUGLIA****DIPARTIMENTO BILANCIO, AFFARI GENERALI E INFRASTRUTTURE
SEZIONE DIFESA DEL SUOLO E RISCHIO SISMICO**

2.275.000,00; il medesimo importo (€ 2.275.000,00) risulta altresì riportato nel quadro finanziario (Allegato F) e nel Q.E. – Tav. D presente negli elaborati progettuali;

- l’elaborato “Tav. 2.1 - Rev. 01 – Stato di fatto – Planimetria intervento”, richiamato nell’elenco degli elaborati, non risulta trasmesso;
- l’atto di approvazione del progetto, (Deliberazione della Giunta Comunale n. 9 del 11.02.2026), allegato all’istanza, non risulta firmato digitalmente;
- con riferimento agli elaborati progettuali acclusi all’istanza di finanziamento, nonché alla tipologia e alla dimensione dell’intervento, si rileva che il progetto appare maggiormente riconducibile al livello di progettazione di fattibilità tecnico-economica (PFTE), ai sensi del D. Lgs. 36/2023, sebbene sia stato approvato dalla Giunta Municipale (con D.G.C. n. 9 del 11.02.2026) quale progetto esecutivo.

Alla luce di quanto sopra, il RdAz dispone che, ai sensi del Capitolo 8 – Modalità di valutazione e approvazione dell’istanza – Documentazione integrativa della lettera di ricognizione delle proposte progettuali, si rende necessario supportare le attività di valutazione mediante la trasmissione della seguente documentazione integrativa:

Comune di Alberona:

1. chiarimenti in merito alla difformità degli importi riportati nei quadri economici;
2. atto adottato di approvazione del progetto, (Deliberazione della Giunta Comunale n. 7 del 05.02.2026) firmato digitalmente.

Comune di Rocchetta Sant’Antonio:

1. istanza di finanziamento (allegato A1) recante il corretto importo sottoscritta digitalmente dal legale rappresentante del soggetto istante;
2. elaborato “Tav. 2.1 - Rev. 01 – Stato di fatto – Planimetria di intervento” firmato digitalmente dal/dai progettista/i;
3. atto adottato di approvazione del progetto, (Deliberazione della Giunta Comunale n. 9 del 11.02.2026), firmato digitalmente dal soggetto che ha presieduto l’adunanza della Giunta Comunale.

La seduta termina alle ore 13:00.

* * *

L’anno 2026 il giorno venticinque (25) del mese di marzo alle ore 10:00 presso l’edificio polifunzionale sede

**REGIONE
PUGLIA****DIPARTIMENTO BILANCIO, AFFARI GENERALI E INFRASTRUTTURE
SEZIONE DIFESA DEL SUOLO E RISCHIO SISMICO**

della Regione Puglia - Sezione Difesa del Suolo e Rischio Sismico sita in Bari, via Gentile n. 52, riprendono i lavori del GdL.

Il RdAz avvia l'attività di verifica e valutazione per le seguenti istanze:

- 1) **Comune di Campi Salentina – INTERVENTI DI MITIGAZIONE DEL RISCHIO IDRAULICO NELLA ZONA EST/SUD-EST DEL CENTRO ABITATO DI CAMPI SALENTINA. Importo € 9.800.000,00. CUP J22B24000380001.**
- 2) **Comune Pietramontecorvino – CONSOLIDAMENTO E SISTEMAZIONE IDROGEOLOGICA DEL VERSANTE URBANO SUD- OVEST. Importo € 2.977.000,00. CUP B43H16000020005.**

Il RdAz e il gruppo di lavoro, hanno proceduto alla **verifica formale** delle suddette istanze con esito **POSITIVO**.

Successivamente è stata effettuata la verifica sostanziale.

In merito all'istanza del Comune di Campi Salentina, si rileva quanto segue:

- le informazioni fornite nel quadro finanziario della proposta progettuale (punto f), di cui al Capitolo 7 della lettera di ricognizione delle proposte progettuali), devono essere riconfigurate secondo un adeguato cadenzamento temporale;
- l'atto di approvazione del progetto (Deliberazione della Giunta Comunale n. 64 del 17.03.2026), allegato all'istanza, risulta firmato digitalmente dal RUP Arch. Donato Riccardo Taurino;
- con riferimento agli elaborati progettuali acclusi all'istanza di finanziamento, nonché alla tipologia e alla dimensione dell'intervento, si rileva che il progetto appare maggiormente riconducibile al livello di progettazione di fattibilità tecnico-economica (PFTE), ai sensi del D. Lgs. 36/2023, sebbene sia stato approvato dalla Giunta Municipale (con D.G.C. n. 64 del 17.03.2026) quale progetto esecutivo.

In merito all'istanza del Comune di Pietramontecorvino, si rileva quanto segue:

- i seguenti elaborati, richiamati nell'elenco degli elaborati, non risultano trasmessi:
 - All. E – Studio di compatibilità geologica e geotecnica – analisi di stabilità del versante;
 - Tav. 5 – Planimetria area d'intervento con perimetrazione dissesto;
 - Tav. 10 – Particolari costruttivi opere di consolidamento – palificata;
 - Tav. 11 – Particolari costruttivi opere di consolidamento – micropali;
 - Tav. 12 – Particolari costruttivi opere di consolidamento – canale Chianca;
 - Tav. 13 – Planimetria di progetto: intervento opere di drenaggio superficiale;
 - Tav. 14 – Particolari costruttivi opere di drenaggio superficiale;
 - Tav. 15 – Planimetria di progetto: riqualificazione delle pavimentazioni;

**REGIONE
PUGLIA****DIPARTIMENTO BILANCIO, AFFARI GENERALI E INFRASTRUTTURE
SEZIONE DIFESA DEL SUOLO E RISCHIO SISMICO**

- Tav. 16 – Particolari costruttivi pavimentazioni.
- le informazioni fornite nel quadro finanziario della proposta progettuale (punto f), di cui al Capitolo 7 della lettera di ricognizione delle proposte progettuali), devono essere riconfigurate secondo un adeguato cadenzamento temporale;
- con riferimento agli elaborati progettuali acclusi all'istanza di finanziamento, nonché alla tipologia e alla dimensione dell'intervento, si rileva che il progetto appare maggiormente riconducibile al livello di progettazione di fattibilità tecnico-economica (PFTE), ai sensi del D. Lgs. 36/2023, sebbene sia stato approvato dalla Giunta Municipale (con D.G.C. n. 28 del 06.03.2026) quale progetto esecutivo.

Alla luce di quanto sopra, il RdAz dispone che, ai sensi del Capitolo 8 – Modalità di valutazione e approvazione dell'istanza – Documentazione integrativa della lettera di ricognizione delle proposte progettuali, si rende necessario supportare le attività di valutazione mediante la trasmissione della seguente documentazione integrativa:

Comune di Campi Salentina:

1. quadro finanziario della proposta progettuale riconfigurato secondo un adeguato cadenzamento temporale;
2. atto adottato di approvazione del progetto (Deliberazione della Giunta Comunale n. 64 del 17.03.2026), firmato digitalmente dal soggetto che ha presieduto l'adunanza della Giunta Comunale.

Comune di Pietramontecorvino:

1. All. E – Studio di compatibilità geologica e geotecnica – analisi di stabilità del versante;
2. Tav. 5 – Planimetria area d'intervento con perimetrazione dissesto;
3. Tav. 10 – Particolari costruttivi opere di consolidamento – palificata;
4. Tav. 11 – Particolari costruttivi opere di consolidamento – micropali;
5. Tav. 12 – Particolari costruttivi opere di consolidamento – canale Chianca;
6. Tav. 13 – Planimetria di progetto: intervento opere di drenaggio superficiale;
7. Tav. 14 – Particolari costruttivi opere di drenaggio superficiale;
8. Tav. 15 – Planimetria di progetto: riqualificazione delle pavimentazioni;
9. Tav. 16 – Particolari costruttivi pavimentazioni;
10. quadro finanziario della proposta progettuale riconfigurato secondo un adeguato cadenzamento temporale, firmato digitalmente dal RUP.

La seduta termina alle ore 12:00.

**REGIONE
PUGLIA****DIPARTIMENTO BILANCIO, AFFARI GENERALI E INFRASTRUTTURE
SEZIONE DIFESA DEL SUOLO E RISCHIO SISMICO**

* * *

L'anno 2026 il giorno nove (09) del mese di aprile alle ore 12:00 presso l'edificio polifunzionale sede della Regione Puglia - Sezione Difesa del Suolo e Rischio Sismico sita in Bari, via Gentile n. 52, riprendono i lavori del GdL.

Il RdAz avvia l'attività di verifica e valutazione per le seguenti istanze:

- 1) **Comune di Bovino – CONSOLIDAMENTO E MITIGAZIONE DISSESTO IDROGEOLOGICO AREA CENTRO ABITATO - VILLA COMUNALE - VIA MARCONI - CASERMA DEI CARABINIERI. Importo € 2.400.000,00. CUP J88H22000250002.**
- 2) **Comune Avetrana – LAVORI DI REALIZZAZIONE DI UN CANALE DI IMBRIGLIAMENTO E RACCOLTA ACQUE NEL COMUNE DI AVETRANA" – LOTTO FUNZIONALE N. 2. Importo € 5.075.000,00. CUP H69J21012330001.**

Il RdAz e il gruppo di lavoro, hanno proceduto alla **verifica formale** delle suddette istanze con esito **POSITIVO**.

Successivamente è stata effettuata la verifica sostanziale.

In merito all'istanza del Comune di Bovino, si rileva quanto segue:

- l'elaborato "R.24 – Relazione Geologica – All. 1 indagini geologiche", richiamato nell'elenco degli elaborati, non risulta trasmesso;
- con riferimento agli elaborati progettuali acclusi all'istanza di finanziamento, nonché alla tipologia e alla dimensione dell'intervento, si rileva che il progetto appare maggiormente riconducibile al livello di progettazione di fattibilità tecnico-economica (PFTE), ai sensi del D. Lgs. 36/2023, sebbene sia stato approvato dalla Giunta Municipale (con D.G.C. n. 46 del 27.03.2026) quale progetto esecutivo.

In merito all'istanza del Comune di Avetrana, si rileva quanto segue:

- le informazioni fornite nel quadro finanziario della proposta progettuale (punto f), di cui al Capitolo 7 della lettera di ricognizione delle proposte progettuali), devono essere riconfigurate secondo un adeguato cadenzamento temporale;
- l'atto di approvazione del progetto (Deliberazione della Giunta Comunale n. 37 del 30.03.2026), allegato all'istanza, non risulta firmato digitalmente;
- con riferimento agli elaborati progettuali acclusi all'istanza di finanziamento, nonché alla tipologia e alla dimensione dell'intervento, si rileva che il progetto appare maggiormente riconducibile al livello di progettazione di fattibilità tecnico-economica (PFTE), ai sensi del D. Lgs. 36/2023, sebbene sia stato approvato dalla Giunta Municipale (con D.G.C. n. 37 del 30.03.2026) quale progetto esecutivo.

**REGIONE
PUGLIA****DIPARTIMENTO BILANCIO, AFFARI GENERALI E INFRASTRUTTURE
SEZIONE DIFESA DEL SUOLO E RISCHIO SISMICO**

Alla luce di quanto sopra, il RdAz dispone che, ai sensi del Capitolo 8 – Modalità di valutazione e approvazione dell'istanza – Documentazione integrativa della lettera di ricognizione delle proposte progettuali, si rende necessario supportare le attività di valutazione mediante la trasmissione della seguente documentazione integrativa:

Comune di Bovino:

1. elaborato "R.24 – Relazione Geologica – All. 1 indagini geologiche", firmato digitalmente dal/dai professionista/i.

Comune di Avetrana:

1. quadro finanziario della proposta progettuale riconfigurato secondo un adeguato cadenzamento temporale;
2. atto adottato di approvazione del progetto, (Deliberazione della Giunta Comunale n. 37 del 30.03.2026), firmato digitalmente.

La seduta termina alle ore 15:00.

* * *

L'anno 2026 il giorno tredici (13) del mese di aprile alle ore 10:00 presso l'edificio polifunzionale sede della Regione Puglia - Sezione Difesa del Suolo e Rischio Sismico sita in Bari, via Gentile n. 52, riprendono i lavori del GdL.

Il RdAz avvia l'attività di verifica e valutazione per le seguenti istanze:

- 1) **Comune di San Marco la Catola – CONSOLIDAMENTO E MESSA IN SICUREZZA CENTRO URBANO IN LOCALITÀ MATTATOIO-DEPURATORE-VALLONE MALACARNE. Importo € 3.300.000,00. CUP G43B17000130001.**
- 2) **Comune Casavecchio di Puglia – CONSOLIDAMENTO IDROGEOLOGICO ZONA MONTELANO - COMPLETAMENTO. Importo € 6.200.000,00. CUP F61J21000040002.**

Il RdAz e il gruppo di lavoro, hanno proceduto alla **verifica formale** delle suddette istanze con esito **POSITIVO**.

Successivamente è stata effettuata la **verifica sostanziale** delle suddette istanze con esito **POSITIVO**

La seduta termina alle ore 13:30.

* * *

**REGIONE
PUGLIA****DIPARTIMENTO BILANCIO, AFFARI GENERALI E INFRASTRUTTURE
SEZIONE DIFESA DEL SUOLO E RISCHIO SISMICO**

L'anno 2026 il giorno sedici (16) del mese di aprile alle ore 09:00 presso l'edificio polifunzionale sede della Regione Puglia - Sezione Difesa del Suolo e Rischio Sismico sita in Bari, via Gentile n. 52, riprendono i lavori del GdL.

Il RdAz avvia l'attività di verifica e valutazione per le seguenti istanze:

- 1) **Comune di Cerignola – LAVORI DI ADEGUAMENTO DEL CANALE LAGRIMARO. Importo € 5.700.000,00. CUP J38H22001140005.**
- 2) **Comune di Lesina – LAVORI DI SISTEMAZIONE DEL CANALE ACQUAROTTA IN LOCALITÀ LESINA MARINA DEL COMUNE DI LESINA (FG): REGOLARIZZAZIONE DELLE SEZIONI LUNGO L'ASTA DEL CANALE DALLA FOCE AL CENTRO ABITATO. PROGETTO DI COMPLETAMENTO. Importo € 17.500.000,00. CUP B16J16001010006.**

Il RdAz e il gruppo di lavoro, hanno proceduto alla **verifica formale** delle suddette istanze con esito **POSITIVO**.

Successivamente è stata effettuata la verifica sostanziale.

In merito all'istanza del Comune di Cerignola, si rileva quanto segue:

- nel quadro finanziario della proposta progettuale (punto f del Capitolo 7 della lettera di ricognizione delle proposte progettuali), le informazioni riportate nella colonna relativa ai mesi previsti presentano un formato numerico non conforme.

In merito all'istanza del Comune di Lesina, si rileva quanto segue:

- le informazioni fornite nel quadro finanziario della proposta progettuale (punto f), di cui al Capitolo 7 della lettera di ricognizione delle proposte progettuali), devono essere riconfigurate secondo un adeguato cadenzamento temporale;
- con riferimento agli elaborati progettuali acclusi all'istanza di finanziamento, nonché alla tipologia e alla dimensione dell'intervento, si rileva che il progetto appare maggiormente riconducibile al livello di progettazione di fattibilità tecnico-economica (PFTE), ai sensi del D. Lgs. 36/2023, sebbene sia stato approvato dal commissario prefettizio con i poteri della giunta comunale (con D.C.P. n. 32 del 09.04.2026) quale progetto esecutivo.

Alla luce di quanto sopra, il RdAz dispone che, ai sensi del Capitolo 8 – Modalità di valutazione e approvazione dell'istanza – Documentazione integrativa della lettera di ricognizione delle proposte progettuali, si rende necessario supportare le attività di valutazione mediante la trasmissione della seguente documentazione integrativa:

Comune di Cerignola:

1. quadro finanziario della proposta progettuale riformulato, recante la corretta indicazione dei mesi

**REGIONE
PUGLIA****DIPARTIMENTO BILANCIO, AFFARI GENERALI E INFRASTRUTTURE
SEZIONE DIFESA DEL SUOLO E RISCHIO SISMICO**

previsti.

Comune di Lesina:

1. quadro finanziario della proposta progettuale riconfigurato secondo un adeguato cadenzamento temporale.

La seduta termina alle ore 15:00.

* * *

L'anno 2026 il giorno ventisette (27) del mese di aprile alle ore 09:00 presso l'edificio polifunzionale sede della Regione Puglia - Sezione Difesa del Suolo e Rischio Sismico sita in Bari, via Gentile n. 52, riprendono i lavori del GdL.

Il RdAz avvia l'attività di verifica e valutazione per le seguenti istanze:

- 1) **Comune di Rignano Garganico – INTERVENTO DI MESSA IN SICUREZZA DEL TERRITORIO CENTRO ABITATO LOCALITÀ "VIA VERDI". Importo € 2.585.000,00. CUP D68H24000310002.**
- 2) **Comune di Rignano Garganico – INTERVENTO DI MESSA IN SICUREZZA DEL TERRITORIO CONSOLIDAMENTO DELLA "ZONA VIA G. MARCONI - SP22". Importo € 3.150.000,00. CUP D68H2400300002.**
- 3) **Comune di Rignano Garganico – INTERVENTO DI MESSA IN SICUREZZA DEL TERRITORIO, COERENTE COL PNRR – MISSIONE 2, COMPONENTE 4, MISSIONE 2 (M2C4 2.2) DI TRATTI DELLA "SP 22 RIGNANO GARGANICO – VILLANOVA" RICADENTE IN AREA AD ELEVATO (PG2) E MOLTO ELEVATO (PG3) PERICOLO GEOMORFOLOGICO. Importo € 1.570.000,00. CUP D68H23001820002.**

In merito all'istanza del Comune di Rignano Garganico, INTERVENTO DI MESSA IN SICUREZZA DEL TERRITORIO CENTRO ABITATO LOCALITÀ "VIA VERDI", si rileva quanto segue:

- con riferimento agli elaborati progettuali acclusi all'istanza di finanziamento, nonché alla tipologia e alla dimensione dell'intervento, si rileva che il progetto appare maggiormente riconducibile al livello di progettazione di fattibilità tecnico-economica (PFTE), ai sensi del D. Lgs. 36/2023, sebbene sia stato approvato dalla Giunta Municipale (con D.G.C. n. 22 del 10.04.2026) quale progetto esecutivo.

In merito all'istanza del Comune di Rignano Garganico, INTERVENTO DI MESSA IN SICUREZZA DEL TERRITORIO CONSOLIDAMENTO DELLA "ZONA VIA G. MARCONI - SP22", si rileva quanto segue:

- con riferimento agli elaborati progettuali acclusi all'istanza di finanziamento, nonché alla tipologia e alla dimensione dell'intervento, si rileva che il progetto appare maggiormente riconducibile al livello di progettazione di fattibilità tecnico-economica (PFTE), ai sensi del D. Lgs. 36/2023, sebbene sia stato approvato dalla Giunta Municipale (con D.G.C. n. 23 del 10.04.2026) quale progetto esecutivo.

**REGIONE
PUGLIA****DIPARTIMENTO BILANCIO, AFFARI GENERALI E INFRASTRUTTURE
SEZIONE DIFESA DEL SUOLO E RISCHIO SISMICO**

In merito all'istanza del Comune di Rignano Garganico, INTERVENTO DI MESSA IN SICUREZZA DEL TERRITORIO, COERENTE COL PNRR – MISSIONE 2, COMPONENTE 4, MISSIONE 2 (M2C4 2.2) DI TRATTI DELLA "SP 22 RIGNANO GARGANICO – VILLANOVA" RICADENTE IN AREA AD ELEVATO (PG2) E MOLTO ELEVATO (PG3) PERICOLO GEOMORFOLOGICO, si rileva quanto segue:

- con riferimento agli elaborati progettuali acclusi all'istanza di finanziamento, nonché alla tipologia e alla dimensione dell'intervento, si rileva che il progetto appare maggiormente riconducibile al livello di progettazione di fattibilità tecnico-economica (PFTE), ai sensi del D. Lgs. 36/2023, sebbene sia stato approvato dalla Giunta Municipale (con D.G.C. n. 24 del 10.04.2026) quale progetto esecutivo.

Il RdAz e il gruppo di lavoro, hanno proceduto alla **verifica formale** delle suddette istanze con esito **POSITIVO**.

Successivamente è stata effettuata la **verifica sostanziale** delle suddette istanze con esito **POSITIVO**.

Infine, si è proceduto alla valutazione delle integrazioni e dei chiarimenti pervenuti in riscontro alle richieste formulate.

Comune di Alberona

Sono stati richiesti i seguenti elementi:

1. chiarimenti in merito alla difformità degli importi riportati nei quadri economici;
2. atto adottato di approvazione del progetto, (Deliberazione della Giunta Comunale n. 7 del 05.02.2026) firmato digitalmente.

Con nota prot. n. 1777 del 17/04/2026, il Comune di Alberona, Soggetto Attuatore nominato con Decreto Commissariale n. 953 del 31/10/2025, ha trasmesso le integrazioni e i chiarimenti richiesti, di cui si prende atto.

Comune di Rocchetta Sant'Antonio

Sono stati richiesti i seguenti elementi:

1. istanza di finanziamento (allegato A1) recante il corretto importo sottoscritta digitalmente dal legale rappresentante del soggetto istante;
2. elaborato "Tav. 2.1 - Rev. 01 – Stato di fatto – Planimetria di intervento" firmato digitalmente dal/dai progettista/i;
3. atto adottato di approvazione del progetto, (Deliberazione della Giunta Comunale n. 9 del 11.02.2026), firmato digitalmente dal soggetto che ha presieduto l'adunanza della Giunta Comunale.

Con nota prot. n. 0004036 del 17/04/2026, il Comune di Rocchetta Sant'Antonio, Soggetto Attuatore nominato

**REGIONE
PUGLIA****DIPARTIMENTO BILANCIO, AFFARI GENERALI E INFRASTRUTTURE
SEZIONE DIFESA DEL SUOLO E RISCHIO SISMICO**

con Decreto Commissariale n. 925 del 23/10/2025, ha trasmesso le integrazioni e i chiarimenti richiesti, valutati positivamente.

Comune di Campi Salentina

Sono stati richiesti i seguenti elementi:

1. quadro finanziario della proposta progettuale riconfigurato secondo un adeguato cadenzamento temporale;
2. atto adottato di approvazione del progetto, (Deliberazione della Giunta Comunale n. 64 del 17.03.2026), firmato digitalmente dal soggetto che ha presieduto l'adunanza della Giunta Comunale.

Con nota prot. n. 0008348 del 16/04/2026, il Comune di Campi Salentina, Soggetto Attuatore nominato con Decreto Commissariale n. 954 del 31/10/2025, ha trasmesso le integrazioni e i chiarimenti richiesti, valutati positivamente.

Comune di Pietramontecorvino

Sono stati richiesti i seguenti elementi:

1. All. E – Studio di compatibilità geologica e geotecnica – analisi di stabilità del versante;
2. Tav. 5 – Planimetria area d'intervento con perimetrazione dissesto;
3. Tav. 10 – Particolari costruttivi opere di consolidamento – palificata;
4. Tav. 11 – Particolari costruttivi opere di consolidamento – micropali;
5. Tav. 12 – Particolari costruttivi opere di consolidamento – canale Chianca;
6. Tav. 13 – Planimetria di progetto: intervento opere di drenaggio superficiale;
7. Tav. 14 – Particolari costruttivi opere di drenaggio superficiale;
8. Tav. 15 – Planimetria di progetto: riqualificazione delle pavimentazioni;
9. Tav. 16 – Particolari costruttivi pavimentazioni;
10. quadro finanziario della proposta progettuale riconfigurato secondo un adeguato cadenzamento temporale, firmato digitalmente dal RUP.

Con nota prot. n. 0002681 del 14/04/2026, il Comune di Pietramontecorvino, Soggetto Attuatore nominato con Decreto Commissariale n. 919 del 23/10/2025, ha trasmesso le integrazioni e i chiarimenti richiesti, valutati positivamente.

Comune di Bovino

Sono stati richiesti i seguenti elementi:

**REGIONE
PUGLIA****DIPARTIMENTO BILANCIO, AFFARI GENERALI E INFRASTRUTTURE
SEZIONE DIFESA DEL SUOLO E RISCHIO SISMICO**

1. elaborato "R.24 – Relazione Geologica – All. 1 indagini geologiche", firmato digitalmente dal/dai professionista/i.

Con nota prot. n. 3743 del 13/04/2026, il Comune di Bovino, Soggetto Attuatore nominato con Decreto Commissariale n. 922 del 23/10/2025, ha trasmesso le integrazioni e i chiarimenti richiesti, di cui si prende atto.

Comune di Avetrana

Sono stati richiesti i seguenti elementi:

1. quadro finanziario della proposta progettuale riconfigurato secondo un adeguato cadenzamento temporale;
2. atto adottato di approvazione del progetto, (Deliberazione della Giunta Comunale n. 37 del 30.03.2026), firmato digitalmente.

Con nota prot. n. 5600 del 13/04/2026, il Comune di Avetrana, Soggetto Attuatore nominato con Decreto Commissariale n. 923 del 23/10/2025, ha trasmesso le integrazioni e i chiarimenti richiesti, valutati positivamente.

Comune di Cerignola

Sono stati richiesti i seguenti elementi:

1. quadro finanziario della proposta progettuale riformulato, recante la corretta indicazione dei mesi previsti.

Con pec prot. n. 22626 del 17/04/2026, il Comune di Cerignola, Soggetto Attuatore nominato con Decreto Commissariale n. 924 del 23/10/2025, ha trasmesso le integrazioni e i chiarimenti richiesti, valutati positivamente.

Comune di Lesina

Sono stati richiesti i seguenti elementi:

1. quadro finanziario della proposta progettuale riconfigurato secondo un adeguato cadenzamento temporale.

Con nota prot. n. 0007256 del 24/04/2026, il Comune di Lesina, Soggetto Attuatore nominato con Decreto Commissariale n. 926 del 23/10/2025, ha trasmesso le integrazioni e i chiarimenti richiesti, valutati positivamente.



**REGIONE
PUGLIA**

**DIPARTIMENTO BILANCIO, AFFARI GENERALI E INFRASTRUTTURE
SEZIONE DIFESA DEL SUOLO E RISCHIO SISMICO**

Il RdAz e il gruppo di lavoro, sulla base delle verifiche effettuate e dei punteggi attribuiti, i cui esiti sono riportati negli Allegati A, accertano che le istanze pervenute risultano pienamente conformi ai criteri di ammissibilità formale e sostanziale e che hanno conseguito una valutazione non inferiore alla soglia minima "MEDIA", come di seguito sinteticamente riportato.

SOGGETTO PROPONENTE	Rif. ALLEGATI	AMMISSIBILITÀ FORMALE	AMMISSIBILITÀ SOSTANZIALE	VALUTAZIONE SOSTANZIALE
Comune di ALBERONA	A.1	POSITIVO	POSITIVO	ALTA [24/40]
Comune di ROCCHETTA SANT'ANTONIO	A.2	POSITIVO	POSITIVO	ALTA [28/40]
Comune di CAMPI SALENTINA	A.3	POSITIVO	POSITIVO	MEDIA [20/40]
Comune di PIETRAMONTECORVINO	A.4	POSITIVO	POSITIVO	ALTA [28/40]
Comune di BOVINO	A.5	POSITIVO	POSITIVO	ALTA [28/40]
Comune di AVETRANA	A.6	POSITIVO	POSITIVO	MEDIA [12/40]
Comune di SAN MARCO LA CATOLA	A.7	POSITIVO	POSITIVO	MEDIA [16/40]
Comune di CASALVECCHIO DI PUGLIA	A.8	POSITIVO	POSITIVO	MEDIA [16/40]
Comune di CERIGNOLA	A.9	POSITIVO	POSITIVO	MEDIA [20/40]
Comune di LESINA	A.10	POSITIVO	POSITIVO	ALTA [28/40]
Comune di RIGNANO GARGANICO	A.11	POSITIVO	POSITIVO	MEDIA [20/40]
Comune di RIGNANO GARGANICO	A.12	POSITIVO	POSITIVO	MEDIA [20/40]
Comune di RIGNANO GARGANICO	A.13	POSITIVO	POSITIVO	MEDIA [20/40]

La seduta termina alle ore 13:15.


Firme:

ANTONIO VALENTINO
SCARANO
29.04.2026 15:11:38
GMT+02:00

(ing. Antonio Valentino Scarano)

 Monica Gai
29.04.2026
13:39:44
GMT+02:00

(ing. Monica Gai)

 FABRIZIO PANARIELLO
29.04.2026 13:53:41
GMT+02:00

(geol. Fabrizio Panariello)



**REGIONE
PUGLIA**

**DIPARTIMENTO BILANCIO, AFFARI GENERALI E INFRASTRUTTURE
SEZIONE DIFESA DEL SUOLO E RISCHIO SISMICO**

PR Puglia 2021 – 2027

Priorità II “Economia verde”

Azione 2.5 - sub-Azione 2.5.1 “Interventi di contrasto al dissesto idrogeologico”

Azione 2.6 – sub-Azione 2.6.1 “Mitigazione del rischio da erosione costiera (costa alta)”

Allegato A.1

Soggetto proponente:		Comune di ALBERONA	
Intervento		<i>INTERVENTO DI RISANAMENTO E SISTEMAZIONE DEL MOVIMENTO FRANOSO INTERESSANTE IL COMPARTO “LATO TUORO” DELL’AREA CIMITERIALE IN CONTRADA LAVAGLIONE</i>	
CUP		F32J18000120001	
Importo richiesto		€ 1.550.000,00	
Ricezione pec		Prot. soggetto proponente	prot. Regione Puglia
Data	ora	n. prot. e data	n. prot. e data
09/02/2026	12:14:36	n. 592 del 06/02/2026	n. 68506 del 10/02/2026
09/02/2026	12:17:28	n. 593 del 06/02/2026	n. 68520 del 10/02/2026
09/02/2026	12:21:14	n. 594 del 06/02/2026	n. 69323 del 10/02/2026
09/02/2026	12:28:40	n. 596 del 06/02/2026	n. 69335 del 10/02/2026
09/02/2026	12:31:17	n. 597 del 06/02/2026	n. 69337 del 10/02/2026
09/02/2026	12:34:02	n. 599 del 06/02/2026	n. 69339 del 10/02/2026
09/02/2026	12:36:47	n. 600 del 06/02/2026	n. 69351 del 10/02/2026
09/02/2026	12:39:18	n. 601 del 06/02/2026	n. 69362 del 10/02/2026
09/02/2026	12:41:49	n. 602 del 06/02/2026	n. 69373 del 10/02/2026
09/02/2026	12:44:08	n. 604 del 06/02/2026	n. 69378 del 10/02/2026
09/02/2026	12:46:25	n. 605 del 06/02/2026	n. 69381 del 10/02/2026
09/02/2026	12:50:12	n. 607 del 06/02/2026	n. 69414 del 10/02/2026
09/02/2026	12:54:08	n. 608 del 06/02/2026	n. 69432 del 10/02/2026

Verifica ammissibilità formale	
CRITERIO	ESITO
Ricevibilità e completezza della domanda di finanziamento	
a) <i>scheda tecnica (cfr. modello di cui all’Allegato A2 - – SCHEDE PROGETTUALE DELL’INTERVENTO)</i>	POSITIVO
b) <i>documentazione progettuale</i>	POSITIVO



**REGIONE
PUGLIA**

**DIPARTIMENTO BILANCIO, AFFARI GENERALI E INFRASTRUTTURE
SEZIONE DIFESA DEL SUOLO E RISCHIO SISMICO**

c) <i>relazione con cui è effettuata la verifica climatica per l'intervento proposto, redatta in conformità all'Allegato A3, sottoscritta da un tecnico con competenze in materia ambientale</i>	POSITIVO
d) <i>scheda di valutazione di conformità al principio DNSH, redatta secondo lo schema di cui all'Allegato A4, sottoscritta da un tecnico con competenze in materia ambientale</i>	POSITIVO
e) <i>cronoprogramma di attuazione dell'intervento da cui si evince la compatibilità con i termini di chiusura del Programma</i>	POSITIVO
f) <i>quadro finanziario della proposta progettuale;</i>	POSITIVO
g) <i>provvedimento di approvazione o di presa d'atto da parte del Soggetto proponente di quanto richiesto ai punti da a) a f)</i>	POSITIVO
h) <i>(eventuale) in caso di compartecipazione con risorse aggiuntive documentazione amministrativo-contabile da cui si evinca che le stesse concorrono al raggiungimento del costo complessivo dell'intervento e sono quantificate nelle voci all'interno del quadro finanziario di progetto</i>	N.A.
Correttezza dell'iter amministrativo di presentazione della domanda di finanziamento (rispetto dei tempi e modalità di presentazione)	POSITIVO
Eleggibilità del proponente secondo quanto previsto dalla presente procedura di attivazione, dalla normativa regionale, nazionale ed europea applicabile e dall'ambito di applicazione del Fondo	POSITIVO
Rispetto della procedura di attivazione di riferimento e delle regole previste dalla normativa vigente in tema di procedure amministrative.	POSITIVO

ESITO VERIFICA DI AMMISSIBILITÀ FORMALE: POSITIVO

Verifica del soddisfacimento dei criteri di ammissibilità sostanziale	
CRITERIO	ESITO
Conformità alle regole europee e nazionali in tema di appalti e di aiuti di Stato, nonché specifiche dei fondi SIE;	POSITIVO
Coerenza con l'obiettivo specifico e con i contenuti del PR Puglia e dello strumento di selezione	POSITIVO
Rispetto dei principi orizzontali previsti dall'art. 9 del Reg. (UE) 2021/1060	POSITIVO
Interventi localizzati in aree classificate a rischio o pericolosità dai P.A.I., dal Piano di Gestione del Rischio Alluvioni o dalle mappe di pericolosità e rischio alluvioni, o i cui effetti ricadono su dette aree, ovvero che siano state interessate da eventi calamitosi negli ultimi sei anni: tale requisito, correlato ad una criticità dell'area, deve intendersi soddisfatto anche in aree per le quali è stato adottato o è in corso di adozione un Atto di pianificazione di bacino o una sua variante	POSITIVO
Interventi inseriti nel sistema telematico ReNDIS-web (DPCM 27.09.2021)	POSITIVO
Coerenza con gli strumenti normativi comunitari, nazionali e regionali, di regolamentazione e di programmazione in materia di difesa del suolo, nonché	POSITIVO



**REGIONE
PUGLIA**

**DIPARTIMENTO BILANCIO, AFFARI GENERALI E INFRASTRUTTURE
SEZIONE DIFESA DEL SUOLO E RISCHIO SISMICO**

con quanto stabilito dagli strumenti regionali di pianificazione di settore in materia di difesa del suolo	
Coerenza con gli specifici elementi di valutazione e di mitigazione indicati nel rapporto VAS e in particolare nell'analisi DNSH	POSITIVO

ESITO VERIFICA DEL SODDISFACIMENTO DEI CRITERI DI AMMISSIBILITÀ SOSTANZIALE: POSITIVO

Valutazione sostanziale		
CRITERIO	DESCRIZIONE LIVELLO / DATO RILEVATO	PUNTEGGIO
A. Cantierabilità dell'intervento	A.1.2 (Progetto di fattibilità tecnico economica con verifica ai sensi dell'art. 42 del D.lgs. 36/2023 e presenza dei pareri)	4/12
B. Popolazione a rischio	B.1.4 (775 N. Persone esposte)	12/16
C. Beni a rischio grave	C.1.3 (Cimitero comunale, S.P. 130, strada comunale, area produttiva, commerciale e industriale che identifica l'area deposito e uffici dell'azienda Erg Wind.)	8/12
TOTALE PUNTEGGIO		24/40

ESITO VALUTAZIONE SOSTANZIALE:

- **ALTA** ($P > 20$)
- **MEDIA** ($4 \leq P \leq 20$) - *Soglia minima ammissibilità*
- **BASSA** ($P < 4$)

Firme:

ANTONIO VALENTINO
SCARANO
29.04.2026 15:11:37
GMT+02:00

(ing. Antonio Valentino Scarano)



Monica Gai
29.04.2026
13:25:25
GMT+02:00

(ing. Monica Gai)



FABRIZIO PANARIELLO
29.04.2026 13:56:45
GMT+02:00

(geol. Fabrizio Panariello)



**REGIONE
PUGLIA**

**DIPARTIMENTO BILANCIO, AFFARI GENERALI E INFRASTRUTTURE
SEZIONE DIFESA DEL SUOLO E RISCHIO SISMICO**

PR Puglia 2021 – 2027

Priorità II “Economia verde”

Azione 2.5 - sub-Azione 2.5.1 “Interventi di contrasto al dissesto idrogeologico”

Azione 2.6 – sub-Azione 2.6.1 “Mitigazione del rischio da erosione costiera (costa alta)”

Allegato A.2

Soggetto proponente:		Comune di ROCCHETTA SANT'ANTONIO	
Intervento		LAVORI MESSA IN SICUREZZA DEL CENTRO ABITATO: CONSOLIDAMENTO ZONA CENTRO STORICO QUARTIERE PESCARA	
CUP		E73B16000000001	
Importo richiesto		€ 2.275.000,00	
Ricezione pec		Prot. soggetto proponente	prot. Regione Puglia
Data	ora	n. prot. e data	n. prot. e data
13/02/2026	17:12:01	n. 1549 del 13/02/2026	n. 80484 del 16/02/2026
13/02/2026	17:19:35	n. 1550 del 13/02/2026	n. 80478 del 16/02/2026
13/02/2026	17:29:33	n. 1552 del 13/02/2026	n. 80476 del 16/02/2026
13/02/2026	17:38:17	n. 1554 del 13/02/2026	n. 80472 del 16/02/2026
13/02/2026	17:45:32	n. 1556 del 13/02/2026	n. 80465 del 16/02/2026
13/02/2026	17:55:55	n. 1558 del 13/02/2026	n. 80457 del 16/02/2026
13/02/2026	18:00:37	n. 1560 del 13/02/2026	n. 80445 del 16/02/2026

Verifica ammissibilità formale	
CRITERIO	ESITO
Ricevibilità e completezza della domanda di finanziamento	
a) scheda tecnica (cfr. modello di cui all'Allegato A2 -- SCHEDA PROGETTUALE DELL'INTERVENTO)	POSITIVO
b) documentazione progettuale	POSITIVO
c) relazione con cui è effettuata la verifica climatica per l'intervento proposto, redatta in conformità all'Allegato A3, sottoscritta da un tecnico con competenze in materia ambientale	POSITIVO
d) scheda di valutazione di conformità al principio DNSH, redatta secondo lo schema di cui all'Allegato A4, sottoscritta da un tecnico con competenze in materia ambientale	POSITIVO
e) cronoprogramma di attuazione dell'intervento da cui si evince la compatibilità con i termini di chiusura del Programma	POSITIVO
f) quadro finanziario della proposta progettuale;	POSITIVO



**REGIONE
PUGLIA**

**DIPARTIMENTO BILANCIO, AFFARI GENERALI E INFRASTRUTTURE
SEZIONE DIFESA DEL SUOLO E RISCHIO SISMICO**

<i>g) provvedimento di approvazione o di presa d'atto da parte del Soggetto proponente di quanto richiesto ai punti da a) a f)</i>	POSITIVO
<i>h) (eventuale) in caso di compartecipazione con risorse aggiuntive documentazione amministrativo-contabile da cui si evinca che le stesse concorrono al raggiungimento del costo complessivo dell'intervento e sono quantificate nelle voci all'interno del quadro finanziario di progetto</i>	N.A.
Correttezza dell'iter amministrativo di presentazione della domanda di finanziamento (rispetto dei tempi e modalità di presentazione)	POSITIVO
Eleggibilità del proponente secondo quanto previsto dalla presente procedura di attivazione, dalla normativa regionale, nazionale ed europea applicabile e dall'ambito di applicazione del Fondo	POSITIVO
Rispetto della procedura di attivazione di riferimento e delle regole previste dalla normativa vigente in tema di procedure amministrative.	POSITIVO

ESITO VERIFICA DI AMMISSIBILITÀ FORMALE: POSITIVO

Verifica del soddisfacimento dei criteri di ammissibilità sostanziale	
CRITERIO	ESITO
Conformità alle regole europee e nazionali in tema di appalti e di aiuti di Stato, nonché specifiche dei fondi SIE;	POSITIVO
Coerenza con l'obiettivo specifico e con i contenuti del PR Puglia e dello strumento di selezione	POSITIVO
Rispetto dei principi orizzontali previsti dall'art. 9 del Reg. (UE) 2021/1060	POSITIVO
Interventi localizzati in aree classificate a rischio o pericolosità dai P.A.I., dal Piano di Gestione del Rischio Alluvioni o dalle mappe di pericolosità e rischio alluvioni, o i cui effetti ricadono su dette aree, ovvero che siano state interessate da eventi calamitosi negli ultimi sei anni: tale requisito, correlato ad una criticità dell'area, deve intendersi soddisfatto anche in aree per le quali è stato adottato o è in corso di adozione un Atto di pianificazione di bacino o una sua variante	POSITIVO
Interventi inseriti nel sistema telematico ReNDiS-web (DPCM 27.09.2021)	POSITIVO
Coerenza con gli strumenti normativi comunitari, nazionali e regionali, di regolamentazione e di programmazione in materia di difesa del suolo, nonché con quanto stabilito dagli strumenti regionali di pianificazione di settore in materia di difesa del suolo	POSITIVO
Coerenza con gli specifici elementi di valutazione e di mitigazione indicati nel rapporto VAS e in particolare nell'analisi DNSH	POSITIVO

ESITO VERIFICA DEL SODDISFACIMENTO DEI CRITERI DI AMMISSIBILITÀ SOSTANZIALE: POSITIVO

Valutazione sostanziale



**REGIONE
PUGLIA**

**DIPARTIMENTO BILANCIO, AFFARI GENERALI E INFRASTRUTTURE
SEZIONE DIFESA DEL SUOLO E RISCHIO SISMICO**

CRITERIO	DESCRIZIONE LIVELLO / DATO RILEVATO	PUNTEGGIO
A. Cantierabilità dell'intervento	A.1.2 (Progetto di fattibilità tecnico economica con verifica ai sensi dell'art. 42 del D.lgs. 36/2023 e presenza dei pareri)	4/12
B. Popolazione a rischio	B.1.4 (602 N. Persone esposte)	12/16
C. Beni a rischio grave	C.1.4 (Nucleo abitato)	12/12
TOTALE PUNTEGGIO		28/40

ESITO VALUTAZIONE SOSTANZIALE:

- **ALTA** ($P > 20$)
- **MEDIA** ($4 \leq P \leq 20$) - *Soglia minima ammissibilità*
- **BASSA** ($P < 4$)

Firme:

ANTONIO VALENTINO
SCARANO
29.04.2026 15:11:37
GMT+02:00

_____ (ing. Antonio Valentino Scarano)

 Monica Gai
29.04.2026
13:38:14
GMT+02:00

_____ (ing. Monica Gai)



FABRIZIO PANARIELLO
29.04.2026 13:56:45
GMT+02:00

_____ (geol. Fabrizio Panariello)



**REGIONE
PUGLIA**

**DIPARTIMENTO BILANCIO, AFFARI GENERALI E INFRASTRUTTURE
SEZIONE DIFESA DEL SUOLO E RISCHIO SISMICO**

PR Puglia 2021 – 2027

Priorità II “Economia verde”

Azione 2.5 - sub-Azione 2.5.1 “Interventi di contrasto al dissesto idrogeologico”

Azione 2.6 – sub-Azione 2.6.1 “Mitigazione del rischio da erosione costiera (costa alta)”

Allegato A.3

Soggetto proponente:		Comune di CAMPI SALENTINA	
Intervento		INTERVENTI DI MITIGAZIONE DEL RISCHIO IDRAULICO NELLA ZONA EST/SUD-EST DEL CENTRO ABITATO DI CAMPI SALENTINA	
CUP		J22B24000380001	
Importo richiesto		€ 9.800.000,00	
Ricezione pec		Prot. soggetto proponente	prot. Regione Puglia
Data	ora	n. prot. e data	n. prot. e data
20/03/2026	08:45:12	"senza protocollo" del 19/03/2026	n. 151483 del 20/03/2026
20/03/2026	08:46:00	"senza protocollo" del 19/03/2026	n. 151488 del 20/03/2026
20/03/2026	08:53:14	"senza protocollo" del 19/03/2026	n. 151497 del 20/03/2026
20/03/2026	08:51:34	"senza protocollo" del 19/03/2026	n. 151506 del 20/03/2026
20/03/2026	08:52:48	"senza protocollo" del 19/03/2026	n. 151512 del 20/03/2026
20/03/2026	08:55:15	"senza protocollo" del 19/03/2026	n. 151739 del 20/03/2026
20/03/2026	08:56:51	"senza protocollo" del 19/03/2026	n. 151747 del 20/03/2026
20/03/2026	08:58:32	"senza protocollo" del 19/03/2026	n. 151754 del 20/03/2026

Verifica ammissibilità formale	
CRITERIO	ESITO
Ricevibilità e completezza della domanda di finanziamento	
a) <i>scheda tecnica (cfr. modello di cui all'Allegato A2 - - SCHEDA PROGETTUALE DELL'INTERVENTO)</i>	POSITIVO
b) <i>documentazione progettuale</i>	POSITIVO





**REGIONE
PUGLIA**

**DIPARTIMENTO BILANCIO, AFFARI GENERALI E INFRASTRUTTURE
SEZIONE DIFESA DEL SUOLO E RISCHIO SISMICO**

c) <i>relazione con cui è effettuata la verifica climatica per l'intervento proposto, redatta in conformità all'Allegato A3, sottoscritta da un tecnico con competenze in materia ambientale</i>	POSITIVO
d) <i>scheda di valutazione di conformità al principio DNSH, redatta secondo lo schema di cui all'Allegato A4, sottoscritta da un tecnico con competenze in materia ambientale</i>	POSITIVO
e) <i>cronoprogramma di attuazione dell'intervento da cui si evince la compatibilità con i termini di chiusura del Programma</i>	POSITIVO
f) <i>quadro finanziario della proposta progettuale;</i>	POSITIVO
g) <i>provvedimento di approvazione o di presa d'atto da parte del Soggetto proponente di quanto richiesto ai punti da a) a f)</i>	POSITIVO
h) <i>(eventuale) in caso di compartecipazione con risorse aggiuntive documentazione amministrativo-contabile da cui si evinca che le stesse concorrono al raggiungimento del costo complessivo dell'intervento e sono quantificate nelle voci all'interno del quadro finanziario di progetto</i>	N.A.
Correttezza dell'iter amministrativo di presentazione della domanda di finanziamento (rispetto dei tempi e modalità di presentazione)	POSITIVO
Eleggibilità del proponente secondo quanto previsto dalla presente procedura di attivazione, dalla normativa regionale, nazionale ed europea applicabile e dall'ambito di applicazione del Fondo	POSITIVO
Rispetto della procedura di attivazione di riferimento e delle regole previste dalla normativa vigente in tema di procedure amministrative.	POSITIVO

ESITO VERIFICA DI AMMISSIBILITÀ FORMALE: POSITIVO

Verifica del soddisfacimento dei criteri di ammissibilità sostanziale	
CRITERIO	ESITO
Conformità alle regole europee e nazionali in tema di appalti e di aiuti di Stato, nonché specifiche dei fondi SIE;	POSITIVO
Coerenza con l'obiettivo specifico e con i contenuti del PR Puglia e dello strumento di selezione	POSITIVO
Rispetto dei principi orizzontali previsti dall'art. 9 del Reg. (UE) 2021/1060	POSITIVO
Interventi localizzati in aree classificate a rischio o pericolosità dai P.A.I., dal Piano di Gestione del Rischio Alluvioni o dalle mappe di pericolosità e rischio alluvioni, o i cui effetti ricadono su dette aree, ovvero che siano state interessate da eventi calamitosi negli ultimi sei anni: tale requisito, correlato ad una criticità dell'area, deve intendersi soddisfatto anche in aree per le quali è stato adottato o è in corso di adozione un Atto di pianificazione di bacino o una sua variante	POSITIVO
Interventi inseriti nel sistema telematico ReNDIS-web (DPCM 27.09.2021)	POSITIVO
Coerenza con gli strumenti normativi comunitari, nazionali e regionali, di regolamentazione e di programmazione in materia di difesa del suolo, nonché	POSITIVO



**REGIONE
PUGLIA**

**DIPARTIMENTO BILANCIO, AFFARI GENERALI E INFRASTRUTTURE
SEZIONE DIFESA DEL SUOLO E RISCHIO SISMICO**

con quanto stabilito dagli strumenti regionali di pianificazione di settore in materia di difesa del suolo	
Coerenza con gli specifici elementi di valutazione e di mitigazione indicati nel rapporto VAS e in particolare nell'analisi DNSH	POSITIVO

ESITO VERIFICA DEL SODDISFACIMENTO DEI CRITERI DI AMMISSIBILITÀ SOSTANZIALE: POSITIVO

Valutazione sostanziale		
CRITERIO	DESCRIZIONE LIVELLO / DATO RILEVATO	PUNTEGGIO
A. Cantierabilità dell'intervento	A.1.1 (Progetto di fattibilità tecnico economica privo di pareri e verifica)	0/12
B. Popolazione a rischio	B.1.4 (872 N. Persone esposte)	12/16
C. Beni a rischio grave	C.1.3 (Edifici strategici, reti infrastrutturali, insediamenti produttivi/commerciali, ecc.)	8/12
TOTALE PUNTEGGIO		20/40

ESITO VALUTAZIONE SOSTANZIALE:


- ALTA ($P > 20$)
- MEDIA ($4 \leq P \leq 20$) - *Soglia minima ammissibilità*
- BASSA ($P < 4$)

Firme: ANTONIO VALENTINO
SCARANO
29.04.2026 15:11:37
GMT+02:00

(ing. Antonio Valentino Scarano)

 Monica Gai
29.04.2026
13:25:14
GMT+02:00

(ing. Monica Gai)

 FABRIZIO PANARIELLO
29.04.2026 13:56:45
GMT+02:00

(geol. Fabrizio Panariello)



**REGIONE
PUGLIA**

**DIPARTIMENTO BILANCIO, AFFARI GENERALI E INFRASTRUTTURE
SEZIONE DIFESA DEL SUOLO E RISCHIO SISMICO**

PR Puglia 2021 – 2027

Priorità II “Economia verde”

Azione 2.5 - sub-Azione 2.5.1 “Interventi di contrasto al dissesto idrogeologico”

Azione 2.6 – sub-Azione 2.6.1 “Mitigazione del rischio da erosione costiera (costa alta)”

Allegato A.4

Soggetto proponente:		Comune di PIETRAMONTECORVINO	
Intervento		CONSOLIDAMENTO E SISTEMAZIONE IDROGEOLOGICA DEL VERSANTE URBANO SUD- OVEST	
CUP		B43H16000020005	
Importo richiesto		€ 2.977.000,00	
Ricezione pec		Prot. soggetto proponente	prot. Regione Puglia
Data	ora	n. prot. e data	n. prot. e data
20/03/2026	12:13:26	n. 2035 del 20/03/2026	n. 153042 del 20/03/2026
20/03/2026	12:14:19	n. 2035 del 20/03/2026	n. 153067 del 20/03/2026
20/03/2026	12:23:45	n. 2035 del 20/03/2026	n. 153070 del 20/03/2026
20/03/2026	12:25:06	n. 2035 del 20/03/2026	n. 153076 del 20/03/2026
20/03/2026	12:26:19	n. 2035 del 20/03/2026	n. 153078 del 20/03/2026

Verifica ammissibilità formale	
CRITERIO	ESITO
Ricevibilità e completezza della domanda di finanziamento	
a) <i>scheda tecnica (cfr. modello di cui all'Allegato A2 -- SCHEDE PROGETTUALE DELL'INTERVENTO)</i>	POSITIVO
b) <i>documentazione progettuale</i>	POSITIVO
c) <i>relazione con cui è effettuata la verifica climatica per l'intervento proposto, redatta in conformità all'Allegato A3, sottoscritta da un tecnico con competenze in materia ambientale</i>	POSITIVO
d) <i>scheda di valutazione di conformità al principio DNSH, redatta secondo lo schema di cui all'Allegato A4, sottoscritta da un tecnico con competenze in materia ambientale</i>	POSITIVO
e) <i>cronoprogramma di attuazione dell'intervento da cui si evince la compatibilità con i termini di chiusura del Programma</i>	POSITIVO
f) <i>quadro finanziario della proposta progettuale;</i>	POSITIVO
g) <i>provvedimento di approvazione o di presa d'atto da parte del Soggetto proponente di quanto richiesto ai punti da a) a f)</i>	POSITIVO



**REGIONE
PUGLIA**

**DIPARTIMENTO BILANCIO, AFFARI GENERALI E INFRASTRUTTURE
SEZIONE DIFESA DEL SUOLO E RISCHIO SISMICO**

<i>h) (eventuale) in caso di compartecipazione con risorse aggiuntive documentazione amministrativo-contabile da cui si evinca che le stesse concorrono al raggiungimento del costo complessivo dell'intervento e sono quantificate nelle voci all'interno del quadro finanziario di progetto</i>	N.A.
Correttezza dell'iter amministrativo di presentazione della domanda di finanziamento (rispetto dei tempi e modalità di presentazione)	POSITIVO
Eleggibilità del proponente secondo quanto previsto dalla presente procedura di attivazione, dalla normativa regionale, nazionale ed europea applicabile e dall'ambito di applicazione del Fondo	POSITIVO
Rispetto della procedura di attivazione di riferimento e delle regole previste dalla normativa vigente in tema di procedure amministrative.	POSITIVO

ESITO VERIFICA DI AMMISSIBILITÀ FORMALE: POSITIVO

Verifica del soddisfacimento dei criteri di ammissibilità sostanziale	
CRITERIO	ESITO
Conformità alle regole europee e nazionali in tema di appalti e di aiuti di Stato, nonché specifiche dei fondi SIE;	POSITIVO
Coerenza con l'obiettivo specifico e con i contenuti del PR Puglia e dello strumento di selezione	POSITIVO
Rispetto dei principi orizzontali previsti dall'art. 9 del Reg. (UE) 2021/1060	POSITIVO
Interventi localizzati in aree classificate a rischio o pericolosità dai P.A.I., dal Piano di Gestione del Rischio Alluvioni o dalle mappe di pericolosità e rischio alluvioni, o i cui effetti ricadono su dette aree, ovvero che siano state interessate da eventi calamitosi negli ultimi sei anni: tale requisito, correlato ad una criticità dell'area, deve intendersi soddisfatto anche in aree per le quali è stato adottato o è in corso di adozione un Atto di pianificazione di bacino o una sua variante	POSITIVO
Interventi inseriti nel sistema telematico ReNDIS-web (DPCM 27.09.2021)	POSITIVO
Coerenza con gli strumenti normativi comunitari, nazionali e regionali, di regolamentazione e di programmazione in materia di difesa del suolo, nonché con quanto stabilito dagli strumenti regionali di pianificazione di settore in materia di difesa del suolo	POSITIVO
Coerenza con gli specifici elementi di valutazione e di mitigazione indicati nel rapporto VAS e in particolare nell'analisi DNSH	POSITIVO

ESITO VERIFICA DEL SODDISFACIMENTO DEI CRITERI DI AMMISSIBILITÀ SOSTANZIALE: POSITIVO

Valutazione sostanziale		
CRITERIO	DESCRIZIONE LIVELLO / DATO RILEVATO	PUNTEGGIO
A. Cantierabilità dell'intervento	A.1.2 (Progetto di fattibilità tecnico)	4/12



**REGIONE
PUGLIA**

**DIPARTIMENTO BILANCIO, AFFARI GENERALI E INFRASTRUTTURE
SEZIONE DIFESA DEL SUOLO E RISCHIO SISMICO**

	economica con verifica ai sensi dell'art. 42 del D.lgs. 36/2023 e presenza dei pareri)	
B. Popolazione a rischio	B.1.4 (230 N. Persone esposte)	12/16
C. Beni a rischio grave	C.1.4 (Nucleo abitato, beni culturali, altre strutture di interesse pubblico, Case sparse, altre linee di comunicazione, Lifelines)	12/12
TOTALE PUNTEGGIO		28/40

ESITO VALUTAZIONE SOSTANZIALE:

- **ALTA** ($P > 20$)
- **MEDIA** ($4 \leq P \leq 20$) - *Soglia minima ammissibilità*
- **BASSA** ($P < 4$)


Firme:

ANTONIO VALENTINO
SCARANO
29.04.2026 15:11:37
GMT+02:00

_____ (ing. Antonio Valentino Scarano)

 Monica Gai
29.04.2026
13:25:25
GMT+02:00

_____ (ing. Monica Gai)

 FABRIZIO PANARIELLO
29.04.2026 13:56:45
GMT+02:00

_____ (geol. Fabrizio Panariello)



**REGIONE
PUGLIA**

**DIPARTIMENTO BILANCIO, AFFARI GENERALI E INFRASTRUTTURE
SEZIONE DIFESA DEL SUOLO E RISCHIO SISMICO**

PR Puglia 2021 – 2027

Priorità II “Economia verde”

Azione 2.5 - sub-Azione 2.5.1 “Interventi di contrasto al dissesto idrogeologico”

Azione 2.6 – sub-Azione 2.6.1 “Mitigazione del rischio da erosione costiera (costa alta)”

Allegato A.5

Soggetto proponente:		Comune di BOVINO	
Intervento		CONSOLIDAMENTO E MITIGAZIONE DISSESTO IDROGEOLOGICO AREA CENTRO ABITATO - VILLA COMUNALE - VIA MARCONI - CASERMA DEI CARABINIERI.	
CUP		J88H22000250002	
Importo richiesto		€ 2.400.000,00	
Ricezione pec		Prot. soggetto proponente	prot. Regione Puglia
Data	ora	n. prot. e data	n. prot. e data
30/03/2026	14:30:34	n. 3229 del 30/03/2026	n. 173685 del 31/03/2026
30/03/2026	14:35:35	n. 3229 del 30/03/2026	n. 173695 del 31/03/2026
30/03/2026	14:43:31	n. 3229 del 30/03/2026	n. 173733 del 31/03/2026
30/03/2026	14:48:47	n. 3229 del 30/03/2026	n. 173740 del 31/03/2026
30/03/2026	14:55:05	n. 3229 del 30/03/2026	n. 173769 del 31/03/2026
30/03/2026	14:58:39	n. 3229 del 30/03/2026	n. 173777 del 31/03/2026
30/03/2026	15:00:53	n. 3229 del 30/03/2026	n. 173784 del 31/03/2026
30/03/2026	15:04:42	n. 3229 del 30/03/2026	n. 173793 del 31/03/2026
30/03/2026	15:09:54	n. 3229 del 30/03/2026	n. 173798 del 31/03/2026
30/03/2026	15:19:49	n. 3229 del 30/03/2026	n. 173805 del 31/03/2026
30/03/2026	15:24:19	n. 3229 del 30/03/2026	n. 173811 del 31/03/2026

Verifica ammissibilità formale	
CRITERIO	ESITO
Ricevibilità e completezza della domanda di finanziamento	
a) <i>scheda tecnica (cfr. modello di cui all'Allegato A2 -- SCHEDA PROGETTUALE DELL'INTERVENTO)</i>	POSITIVO
b) <i>documentazione progettuale</i>	POSITIVO
c) <i>relazione con cui è effettuata la verifica climatica per l'intervento proposto, redatta in conformità all'Allegato A3, sottoscritta da un tecnico con competenze in materia ambientale</i>	POSITIVO



**REGIONE
PUGLIA**

**DIPARTIMENTO BILANCIO, AFFARI GENERALI E INFRASTRUTTURE
SEZIONE DIFESA DEL SUOLO E RISCHIO SISMICO**

d) <i>scheda di valutazione di conformità al principio DNSH, redatta secondo lo schema di cui all'Allegato A4, sottoscritta da un tecnico con competenze in materia ambientale</i>	POSITIVO
e) <i>cronoprogramma di attuazione dell'intervento da cui si evince la compatibilità con i termini di chiusura del Programma</i>	POSITIVO
f) <i>quadro finanziario della proposta progettuale;</i>	POSITIVO
g) <i>provvedimento di approvazione o di presa d'atto da parte del Soggetto proponente di quanto richiesto ai punti da a) a f)</i>	POSITIVO
h) <i>(eventuale) in caso di compartecipazione con risorse aggiuntive documentazione amministrativo-contabile da cui si evince che le stesse concorrono al raggiungimento del costo complessivo dell'intervento e sono quantificate nelle voci all'interno del quadro finanziario di progetto</i>	N.A.
Correttezza dell'iter amministrativo di presentazione della domanda di finanziamento (rispetto dei tempi e modalità di presentazione)	POSITIVO
Eleggibilità del proponente secondo quanto previsto dalla presente procedura di attivazione, dalla normativa regionale, nazionale ed europea applicabile e dall'ambito di applicazione del Fondo	POSITIVO
Rispetto della procedura di attivazione di riferimento e delle regole previste dalla normativa vigente in tema di procedure amministrative.	POSITIVO

ESITO VERIFICA DI AMMISSIBILITÀ FORMALE: POSITIVO

Verifica del soddisfacimento dei criteri di ammissibilità sostanziale	
CRITERIO	ESITO
Conformità alle regole europee e nazionali in tema di appalti e di aiuti di Stato, nonché specifiche dei fondi SIE;	POSITIVO
Coerenza con l'obiettivo specifico e con i contenuti del PR Puglia e dello strumento di selezione	POSITIVO
Rispetto dei principi orizzontali previsti dall'art. 9 del Reg. (UE) 2021/1060	POSITIVO
Interventi localizzati in aree classificate a rischio o pericolosità dai P.A.I., dal Piano di Gestione del Rischio Alluvioni o dalle mappe di pericolosità e rischio alluvioni, o i cui effetti ricadono su dette aree, ovvero che siano state interessate da eventi calamitosi negli ultimi sei anni: tale requisito, correlato ad una criticità dell'area, deve intendersi soddisfatto anche in aree per le quali è stato adottato o è in corso di adozione un Atto di pianificazione di bacino o una sua variante	POSITIVO
Interventi inseriti nel sistema telematico ReNDIS-web (DPCM 27.09.2021)	POSITIVO
Coerenza con gli strumenti normativi comunitari, nazionali e regionali, di regolamentazione e di programmazione in materia di difesa del suolo, nonché con quanto stabilito dagli strumenti regionali di pianificazione di settore in materia di difesa del suolo	POSITIVO
Coerenza con gli specifici elementi di valutazione e di mitigazione indicati nel	POSITIVO



**REGIONE
PUGLIA**

**DIPARTIMENTO BILANCIO, AFFARI GENERALI E INFRASTRUTTURE
SEZIONE DIFESA DEL SUOLO E RISCHIO SISMICO**

rapporto VAS e in particolare nell'analisi DNSH

ESITO VERIFICA DEL SODDISFACIMENTO DEI CRITERI DI AMMISSIBILITÀ SOSTANZIALE: POSITIVO

Valutazione sostanziale		
CRITERIO	DESCRIZIONE LIVELLO / DATO RILEVATO	PUNTEGGIO
A. Cantierabilità dell'intervento	A.1.1 (Progetto di fattibilità tecnico economica privo di pareri e verifica)	0/12
B. Popolazione a rischio	B.1.5 (N > 1.000 Persone esposte)	16/16
C. Beni a rischio grave	C.1.4 (Nucleo abitato, l'edificio strategico della Caserma dei Carabinieri, inoltre strade comunali individuate come linee di comunicazione strategica nei piani di protezione civile comunale per la gestione dell'emergenza. Tra le altre infrastrutture strategiche ricadenti vi sono il campo da calcio comunale e la via di accesso/esodo alla palestra scolastica (altre strutture strategiche cittadine).	12/12
TOTALE PUNTEGGIO		28/40

ESITO VALUTAZIONE SOSTANZIALE:

- **ALTA** (P > 20)
- **MEDIA** (4 ≤ P ≤ 20) - *Soglia minima ammissibilità*
- **BASSA** (P < 4)

Firme:

ANTONIO VALENTINO
SCARANO
29.04.2026 15:11:37
GMT+02:00

(ing. Antonio Valentino Scarano)



Monica Gai
29.04.2026
13:25:25
GMT+02:00

(ing. Monica Gai)



FABRIZIO PANARIELLO
29.04.2026 13:56:46
GMT+02:00

(geol. Fabrizio Panariello)



**REGIONE
PUGLIA**

**DIPARTIMENTO BILANCIO, AFFARI GENERALI E INFRASTRUTTURE
SEZIONE DIFESA DEL SUOLO E RISCHIO SISMICO**

PR Puglia 2021 – 2027

Priorità II “Economia verde”

Azione 2.5 - sub-Azione 2.5.1 “Interventi di contrasto al dissesto idrogeologico”

Azione 2.6 – sub-Azione 2.6.1 “Mitigazione del rischio da erosione costiera (costa alta)”

Allegato A.6

Soggetto proponente:		Comune di AVETRANA	
Intervento		LAVORI DI REALIZZAZIONE DI UN CANALE DI IMBRIGLIAMENTO E RACCOLTA ACQUE NEL COMUNE DI AVETRANA – LOTTO FUNZIONALE N. 2	
CUP		H69J21012330001	
Importo richiesto		€ 5.075.000,00	
Ricezione pec		Prot. soggetto proponente	prot. Regione Puglia
Data	ora	n. prot. e data	n. prot. e data
31/03/2026	10:48:54	n. 4908 del 31/03/2026	n. 175399 del 31/03/2026
31/03/2026	09:51:20	n. 4865 del 31/03/2026	n. 173855 del 31/03/2026
31/03/2026	09:53:29	n. 4867 del 31/03/2026	n. 173881 del 31/03/2026
31/03/2026	09:56:53	n. 4871 del 31/03/2026	n. 173891 del 31/03/2026
31/03/2026	09:59:54	n. 4872 del 31/03/2026	n. 173898 del 31/03/2026
31/03/2026	10:04:26	n. 4837 del 31/03/2026	n. 173873 del 31/03/2026
31/03/2026	10:19:16	n. 4887 del 31/03/2026	n. 173863 del 31/03/2026
31/03/2026	10:22:28	n. 4891 del 31/03/2026	n. 173906 del 31/03/2026
31/03/2026	10:45:48	n. 4907 del 31/03/2026	n. 174041 del 31/03/2026

Verifica ammissibilità formale	
CRITERIO	ESITO
Ricevibilità e completezza della domanda di finanziamento	
a) <i>scheda tecnica (cfr. modello di cui all'Allegato A2 -- SCHEDA PROGETTUALE DELL'INTERVENTO)</i>	POSITIVO
b) <i>documentazione progettuale</i>	POSITIVO
c) <i>relazione con cui è effettuata la verifica climatica per l'intervento proposto, redatta in conformità all'Allegato A3, sottoscritta da un tecnico con competenze in materia ambientale</i>	POSITIVO
d) <i>scheda di valutazione di conformità al principio DNSH, redatta secondo lo schema di cui all'Allegato A4, sottoscritta da un tecnico con competenze in materia ambientale</i>	POSITIVO
e) <i>cronoprogramma di attuazione dell'intervento da cui si evince la compatibilità con i termini di chiusura del Programma</i>	POSITIVO



**REGIONE
PUGLIA**

**DIPARTIMENTO BILANCIO, AFFARI GENERALI E INFRASTRUTTURE
SEZIONE DIFESA DEL SUOLO E RISCHIO SISMICO**

f) <i>quadro finanziario della proposta progettuale;</i>	POSITIVO
g) <i>provvedimento di approvazione o di presa d'atto da parte del Soggetto proponente di quanto richiesto ai punti da a) a f)</i>	POSITIVO
h) <i>(eventuale) in caso di compartecipazione con risorse aggiuntive documentazione amministrativo-contabile da cui si evinca che le stesse concorrono al raggiungimento del costo complessivo dell'intervento e sono quantificate nelle voci all'interno del quadro finanziario di progetto</i>	N.A.
Correttezza dell'iter amministrativo di presentazione della domanda di finanziamento (rispetto dei tempi e modalità di presentazione)	POSITIVO
Eleggibilità del proponente secondo quanto previsto dalla presente procedura di attivazione, dalla normativa regionale, nazionale ed europea applicabile e dall'ambito di applicazione del Fondo	POSITIVO
Rispetto della procedura di attivazione di riferimento e delle regole previste dalla normativa vigente in tema di procedure amministrative.	POSITIVO

ESITO VERIFICA DI AMMISSIBILITÀ FORMALE: POSITIVO

Verifica del soddisfacimento dei criteri di ammissibilità sostanziale	
CRITERIO	ESITO
Conformità alle regole europee e nazionali in tema di appalti e di aiuti di Stato, nonché specifiche dei fondi SIE;	POSITIVO
Coerenza con l'obiettivo specifico e con i contenuti del PR Puglia e dello strumento di selezione	POSITIVO
Rispetto dei principi orizzontali previsti dall'art. 9 del Reg. (UE) 2021/1060	POSITIVO
Interventi localizzati in aree classificate a rischio o pericolosità dai P.A.I., dal Piano di Gestione del Rischio Alluvioni o dalle mappe di pericolosità e rischio alluvioni, o i cui effetti ricadono su dette aree, ovvero che siano state interessate da eventi calamitosi negli ultimi sei anni: tale requisito, correlato ad una criticità dell'area, deve intendersi soddisfatto anche in aree per le quali è stato adottato o è in corso di adozione un Atto di pianificazione di bacino o una sua variante	POSITIVO
Interventi inseriti nel sistema telematico ReNDIS-web (DPCM 27.09.2021)	POSITIVO
Coerenza con gli strumenti normativi comunitari, nazionali e regionali, di regolamentazione e di programmazione in materia di difesa del suolo, nonché con quanto stabilito dagli strumenti regionali di pianificazione di settore in materia di difesa del suolo	POSITIVO
Coerenza con gli specifici elementi di valutazione e di mitigazione indicati nel rapporto VAS e in particolare nell'analisi DNSH	POSITIVO

ESITO VERIFICA DEL SODDISFACIMENTO DEI CRITERI DI AMMISSIBILITÀ SOSTANZIALE: POSITIVO



**REGIONE
PUGLIA**

**DIPARTIMENTO BILANCIO, AFFARI GENERALI E INFRASTRUTTURE
SEZIONE DIFESA DEL SUOLO E RISCHIO SISMICO**

Valutazione sostanziale		
CRITERIO	DESCRIZIONE LIVELLO / DATO RILEVATO	PUNTEGGIO
A. Cantierabilità dell'intervento	A.1.2 (Progetto di fattibilità tecnico economica con verifica ai sensi dell'art. 42 del D.lgs. 36/2023 e presenza dei pareri)	4/12
B. Popolazione a rischio	B.1.1 (Pur in assenza di una quantificazione puntuale del numero di abitanti direttamente esposti, si evidenzia che l'opera è finalizzata alla protezione di una porzione rilevante del centro urbano, contribuendo alla messa in sicurezza di un bacino di utenza significativo)	0/16
C. Beni a rischio grave	C.1.3 (Infrastrutture viarie, insediamenti urbani e attività economiche)	8/12
TOTALE PUNTEGGIO		12/40

ESITO VALUTAZIONE SOSTANZIALE:

- **ALTA** ($P > 20$)
- **MEDIA** ($4 \leq P \leq 20$) - *Soglia minima ammissibilità*
- **BASSA** ($P < 4$)


Firme:

ANTONIO VALENTINO
SCARANO
29.04.2026 15:11:37
GMT+02:00

_____ (ing. Antonio Valentino Scarano)

 Monica Gai
29.04.2026
13:38:14
GMT+02:00

_____ (ing. Monica Gai)

 FABRIZIO PANARIELLO
29.04.2026 13:56:46
GMT+02:00

_____ (geol. Fabrizio Panariello)



**REGIONE
PUGLIA**

**DIPARTIMENTO BILANCIO, AFFARI GENERALI E INFRASTRUTTURE
SEZIONE DIFESA DEL SUOLO E RISCHIO SISMICO**

PR Puglia 2021 – 2027

Priorità II “Economia verde”

Azione 2.5 - sub-Azione 2.5.1 “Interventi di contrasto al dissesto idrogeologico”

Azione 2.6 – sub-Azione 2.6.1 “Mitigazione del rischio da erosione costiera (costa alta)”

Allegato A.7

Soggetto proponente:		Comune di SAN MARCO LA CATOLA	
Intervento		CONSOLIDAMENTO E MESSA IN SICUREZZA CENTRO URBANO IN LOCALITÀ MATTATOIO-DEPURATORE-VALLONE MALACARNE	
CUP		G43B17000120001	
Importo richiesto		€ 3.300.000,00	
Ricezione pec		Prot. soggetto proponente	prot. Regione Puglia
Data	ora	n. prot. e data	n. prot. e data
07/04/2026	15:44:59	n. 1189 del 07/04/2026	n. 188124 del 08/04/2026
07/04/2026	15:46:40	n. 1189 del 07/04/2026	n. 188130 del 08/04/2026
07/04/2026	15:47:25	n. 1189 del 07/04/2026	n. 188148 del 08/04/2026
07/04/2026	15:48:09	n. 1189 del 07/04/2026	n. 188152 del 08/04/2026
07/04/2026	15:48:49	n. 1189 del 07/04/2026	n. 188155 del 08/04/2026
07/04/2026	15:49:26	n. 1189 del 07/04/2026	n. 188161 del 08/04/2026
07/04/2026	15:49:58	n. 1189 del 07/04/2026	n. 188184 del 08/04/2026
07/04/2026	15:51:26	n. 1189 del 07/04/2026	n. 188195 del 08/04/2026
07/04/2026	15:52:12	n. 1189 del 07/04/2026	n. 188211 del 08/04/2026

Verifica ammissibilità formale	
CRITERIO	ESITO
Ricevibilità e completezza della domanda di finanziamento	
a) <i>scheda tecnica (cfr. modello di cui all'Allegato A2 -- SCHEDA PROGETTUALE DELL'INTERVENTO)</i>	POSITIVO
b) <i>documentazione progettuale</i>	POSITIVO
c) <i>relazione con cui è effettuata la verifica climatica per l'intervento proposto, redatta in conformità all'Allegato A3, sottoscritta da un tecnico con competenze in materia ambientale</i>	POSITIVO
d) <i>scheda di valutazione di conformità al principio DNSH, redatta secondo lo schema di cui all'Allegato A4, sottoscritta da un tecnico con competenze in materia ambientale</i>	POSITIVO
e) <i>cronoprogramma di attuazione dell'intervento da cui si evince la compatibilità con i termini di chiusura del Programma</i>	POSITIVO



**REGIONE
PUGLIA**

**DIPARTIMENTO BILANCIO, AFFARI GENERALI E INFRASTRUTTURE
SEZIONE DIFESA DEL SUOLO E RISCHIO SISMICO**

f) <i>quadro finanziario della proposta progettuale;</i>	POSITIVO
g) <i>provvedimento di approvazione o di presa d'atto da parte del Soggetto proponente di quanto richiesto ai punti da a) a f)</i>	POSITIVO
h) <i>(eventuale) in caso di compartecipazione con risorse aggiuntive documentazione amministrativo-contabile da cui si evinca che le stesse concorrono al raggiungimento del costo complessivo dell'intervento e sono quantificate nelle voci all'interno del quadro finanziario di progetto</i>	N.A.
Correttezza dell'iter amministrativo di presentazione della domanda di finanziamento (rispetto dei tempi e modalità di presentazione)	POSITIVO
Eleggibilità del proponente secondo quanto previsto dalla presente procedura di attivazione, dalla normativa regionale, nazionale ed europea applicabile e dall'ambito di applicazione del Fondo	POSITIVO
Rispetto della procedura di attivazione di riferimento e delle regole previste dalla normativa vigente in tema di procedure amministrative.	POSITIVO

ESITO VERIFICA DI AMMISSIBILITÀ FORMALE: POSITIVO

Verifica del soddisfacimento dei criteri di ammissibilità sostanziale	
CRITERIO	ESITO
Conformità alle regole europee e nazionali in tema di appalti e di aiuti di Stato, nonché specifiche dei fondi SIE;	POSITIVO
Coerenza con l'obiettivo specifico e con i contenuti del PR Puglia e dello strumento di selezione	POSITIVO
Rispetto dei principi orizzontali previsti dall'art. 9 del Reg. (UE) 2021/1060	POSITIVO
Interventi localizzati in aree classificate a rischio o pericolosità dai P.A.I., dal Piano di Gestione del Rischio Alluvioni o dalle mappe di pericolosità e rischio alluvioni, o i cui effetti ricadono su dette aree, ovvero che siano state interessate da eventi calamitosi negli ultimi sei anni: tale requisito, correlato ad una criticità dell'area, deve intendersi soddisfatto anche in aree per le quali è stato adottato o è in corso di adozione un Atto di pianificazione di bacino o una sua variante	POSITIVO
Interventi inseriti nel sistema telematico ReNDIS-web (DPCM 27.09.2021)	POSITIVO
Coerenza con gli strumenti normativi comunitari, nazionali e regionali, di regolamentazione e di programmazione in materia di difesa del suolo, nonché con quanto stabilito dagli strumenti regionali di pianificazione di settore in materia di difesa del suolo	POSITIVO
Coerenza con gli specifici elementi di valutazione e di mitigazione indicati nel rapporto VAS e in particolare nell'analisi DNSH	POSITIVO

ESITO VERIFICA DEL SODDISFACIMENTO DEI CRITERI DI AMMISSIBILITÀ SOSTANZIALE: POSITIVO



**REGIONE
PUGLIA**

**DIPARTIMENTO BILANCIO, AFFARI GENERALI E INFRASTRUTTURE
SEZIONE DIFESA DEL SUOLO E RISCHIO SISMICO**

Valutazione sostanziale		
CRITERIO	DESCRIZIONE LIVELLO / DATO RILEVATO	PUNTEGGIO
A. Cantierabilità dell'intervento	A.1.1 (Progetto di fattibilità tecnico economica privo di pareri e verifica)	0/12
B. Popolazione a rischio	B.1.2 (10 N. Persone esposte)	4/16
C. Beni a rischio grave	C.1.4 (Infrastrutture comunali – CCR e depuratore, linee di comunicazioni e infrastrutture viarie – S.P. n. 2 e strada rurale Vallone Malacarne, l'attigua S.P. n. 2 rappresenta una linea di comunicazione strategica indicata nel Piano di Emergenza Comunale)	12/12
TOTALE PUNTEGGIO		16/40

ESITO VALUTAZIONE SOSTANZIALE:

- ALTA ($P > 20$)
- MEDIA ($4 \leq P \leq 20$) - *Soglia minima ammissibilità*
- BASSA ($P < 4$)


Firme:

ANTONIO VALENTINO
SCARANO
29.04.2026 15:11:37
GMT+02:00

(ing. Antonio Valentino Scarano)

 Monica Gai
29.04.2026
13:25:25
GMT+02:00

(ing. Monica Gai)

 FABRIZIO PANARIELLO
29.04.2026 13:56:46
GMT+02:00

(geol. Fabrizio Panariello)



**REGIONE
PUGLIA**

**DIPARTIMENTO BILANCIO, AFFARI GENERALI E INFRASTRUTTURE
SEZIONE DIFESA DEL SUOLO E RISCHIO SISMICO**

PR Puglia 2021 – 2027

Priorità II “Economia verde”

Azione 2.5 - sub-Azione 2.5.1 “Interventi di contrasto al dissesto idrogeologico”

Azione 2.6 – sub-Azione 2.6.1 “Mitigazione del rischio da erosione costiera (costa alta)”

Allegato A.8

Soggetto proponente:		Comune di CASALVECCHIO DI PUGLIA	
Intervento		CONSOLIDAMENTO IDROGEOLOGICO ZONA MONTELANO - COMPLETAMENTO	
CUP		F61J21000040002	
Importo richiesto		€ 6.200.000,00	
Ricezione pec		Prot. soggetto proponente	prot. Regione Puglia
Data	ora	n. prot. e data	n. prot. e data
09/04/2026	12:17:16	n. 2644 del 09/04/2026	n. 192867 del 09/04/2026
09/04/2026	12:19:17	n. 2644 del 09/04/2026	n. 192877 del 09/04/2026
09/04/2026	12:21:05	n. 2644 del 09/04/2026	n. 192889 del 09/04/2026
09/04/2026	12:22:01	n. 2644 del 09/04/2026	n. 192835 del 09/04/2026
09/04/2026	12:23:09	n. 2644 del 09/04/2026	n. 192843 del 09/04/2026
09/04/2026	12:23:58	n. 2644 del 09/04/2026	n. 192852 del 09/04/2026
09/04/2026	12:24:45	n. 2644 del 09/04/2026	n. 192856 del 09/04/2026
09/04/2026	12:26:03	n. 2644 del 09/04/2026	n. 192863 del 09/04/2026

Verifica ammissibilità formale	
CRITERIO	ESITO
Ricevibilità e completezza della domanda di finanziamento	
a) <i>scheda tecnica (cfr. modello di cui all'Allegato A2 -- SCHEDA PROGETTUALE DELL'INTERVENTO)</i>	POSITIVO
b) <i>documentazione progettuale</i>	POSITIVO
c) <i>relazione con cui è effettuata la verifica climatica per l'intervento proposto, redatta in conformità all'Allegato A3, sottoscritta da un tecnico con competenze in materia ambientale</i>	POSITIVO
d) <i>scheda di valutazione di conformità al principio DNSH, redatta secondo lo schema di cui all'Allegato A4, sottoscritta da un tecnico con competenze in materia ambientale</i>	POSITIVO
e) <i>cronoprogramma di attuazione dell'intervento da cui si evince la compatibilità con i termini di chiusura del Programma</i>	POSITIVO



**REGIONE
PUGLIA**

**DIPARTIMENTO BILANCIO, AFFARI GENERALI E INFRASTRUTTURE
SEZIONE DIFESA DEL SUOLO E RISCHIO SISMICO**

f) <i>quadro finanziario della proposta progettuale;</i>	POSITIVO
g) <i>provvedimento di approvazione o di presa d'atto da parte del Soggetto proponente di quanto richiesto ai punti da a) a f)</i>	POSITIVO
h) <i>(eventuale) in caso di compartecipazione con risorse aggiuntive documentazione amministrativo-contabile da cui si evinca che le stesse concorrono al raggiungimento del costo complessivo dell'intervento e sono quantificate nelle voci all'interno del quadro finanziario di progetto</i>	N.A.
Correttezza dell'iter amministrativo di presentazione della domanda di finanziamento (rispetto dei tempi e modalità di presentazione)	POSITIVO
Eleggibilità del proponente secondo quanto previsto dalla presente procedura di attivazione, dalla normativa regionale, nazionale ed europea applicabile e dall'ambito di applicazione del Fondo	POSITIVO
Rispetto della procedura di attivazione di riferimento e delle regole previste dalla normativa vigente in tema di procedure amministrative.	POSITIVO

ESITO VERIFICA DI AMMISSIBILITÀ FORMALE: POSITIVO

Verifica del soddisfacimento dei criteri di ammissibilità sostanziale	
CRITERIO	ESITO
Conformità alle regole europee e nazionali in tema di appalti e di aiuti di Stato, nonché specifiche dei fondi SIE;	POSITIVO
Coerenza con l'obiettivo specifico e con i contenuti del PR Puglia e dello strumento di selezione	POSITIVO
Rispetto dei principi orizzontali previsti dall'art. 9 del Reg. (UE) 2021/1060	POSITIVO
Interventi localizzati in aree classificate a rischio o pericolosità dai P.A.I., dal Piano di Gestione del Rischio Alluvioni o dalle mappe di pericolosità e rischio alluvioni, o i cui effetti ricadono su dette aree, ovvero che siano state interessate da eventi calamitosi negli ultimi sei anni: tale requisito, correlato ad una criticità dell'area, deve intendersi soddisfatto anche in aree per le quali è stato adottato o è in corso di adozione un Atto di pianificazione di bacino o una sua variante	POSITIVO
Interventi inseriti nel sistema telematico ReNDIS-web (DPCM 27.09.2021)	POSITIVO
Coerenza con gli strumenti normativi comunitari, nazionali e regionali, di regolamentazione e di programmazione in materia di difesa del suolo, nonché con quanto stabilito dagli strumenti regionali di pianificazione di settore in materia di difesa del suolo	POSITIVO
Coerenza con gli specifici elementi di valutazione e di mitigazione indicati nel rapporto VAS e in particolare nell'analisi DNSH	POSITIVO

ESITO VERIFICA DEL SODDISFACIMENTO DEI CRITERI DI AMMISSIBILITÀ SOSTANZIALE: POSITIVO



**REGIONE
PUGLIA**

**DIPARTIMENTO BILANCIO, AFFARI GENERALI E INFRASTRUTTURE
SEZIONE DIFESA DEL SUOLO E RISCHIO SISMICO**

Valutazione sostanziale		
CRITERIO	DESCRIZIONE LIVELLO / DATO RILEVATO	PUNTEGGIO
A. Cantierabilità dell'intervento	A.1.1 (Progetto di fattibilità tecnico economica privo di pareri e verifica)	0/12
B. Popolazione a rischio	B.1.3 (80 N. Persone esposte)	8/16
C. Beni a rischio grave	C.1.3 (Infrastrutture comunali – civico cimitero, linee di comunicazioni e infrastrutture viarie che servono per dare accesso al centro abitato e alle aree rurali e servizi alla struttura cimiteriale)	8/12
TOTALE PUNTEGGIO		16/40

ESITO VALUTAZIONE SOSTANZIALE:

- ALTA ($P > 20$)
- MEDIA ($4 \leq P \leq 20$) - *Soglia minima ammissibilità*
- BASSA ($P < 4$)


Firme:

ANTONIO VALENTINO
SCARANO
29.04.2026 15:11:37
GMT+02:00

_____ (ing. Antonio Valentino Scarano)

 Monica Gai
29.04.2026
13:38:14
GMT+02:00

_____ (ing. Monica Gai)

 FABRIZIO PANARIELLO
29.04.2026 13:56:46
GMT+02:00

_____ (geol. Fabrizio Panariello)



**REGIONE
PUGLIA**

**DIPARTIMENTO BILANCIO, AFFARI GENERALI E INFRASTRUTTURE
SEZIONE DIFESA DEL SUOLO E RISCHIO SISMICO**

PR Puglia 2021 – 2027

Priorità II “Economia verde”

Azione 2.5 - sub-Azione 2.5.1 “Interventi di contrasto al dissesto idrogeologico”

Azione 2.6 – sub-Azione 2.6.1 “Mitigazione del rischio da erosione costiera (costa alta)”

Allegato A.9

Soggetto proponente:		Comune di CERIGNOLA	
Intervento		LAVORI DI ADEGUAMENTO DEL CANALE LAGRIMARO	
CUP		J38H22001140005	
Importo richiesto		€ 5.700.000,00	
Ricezione pec		Prot. soggetto proponente	prot. Regione Puglia
Data	ora	n. prot. e data	n. prot. e data
10/04/2026	09:23:47	n. 21083 del 10/04/2026	n. 195852 del 10/04/2026
10/04/2026	09:39:49	n. 21090 del 10/04/2026	n. 195869 del 10/04/2026
10/04/2026	09:48:08	n. 21097 del 10/04/2026	n. 195890 del 10/04/2026
10/04/2026	10:09:31	n. 21109 del 10/04/2026	n. 195932 del 10/04/2026
10/04/2026	10:20:23	n. 21116 del 10/04/2026	n. 195957 del 10/04/2026
10/04/2026	10:32:21	n. 21122 del 10/04/2026	n. 195974 del 10/04/2026
10/04/2026	10:42:23	n. 21127 del 10/04/2026	n. 195981 del 10/04/2026
10/04/2026	10:58:21	n. 21138 del 10/04/2026	n. 195991 del 10/04/2026
10/04/2026	11:04:10	n. 21147 del 10/04/2026	n. 196001 del 10/04/2026

Verifica ammissibilità formale	
CRITERIO	ESITO
Ricevibilità e completezza della domanda di finanziamento	
a) <i>scheda tecnica (cfr. modello di cui all'Allegato A2 -- SCHEDA PROGETTUALE DELL'INTERVENTO)</i>	POSITIVO
b) <i>documentazione progettuale</i>	POSITIVO
c) <i>relazione con cui è effettuata la verifica climatica per l'intervento proposto, redatta in conformità all'Allegato A3, sottoscritta da un tecnico con competenze in materia ambientale</i>	POSITIVO
d) <i>scheda di valutazione di conformità al principio DNSH, redatta secondo lo schema di cui all'Allegato A4, sottoscritta da un tecnico con competenze in materia ambientale</i>	POSITIVO
e) <i>cronoprogramma di attuazione dell'intervento da cui si evince la compatibilità con i termini di chiusura del Programma</i>	POSITIVO



**REGIONE
PUGLIA**

**DIPARTIMENTO BILANCIO, AFFARI GENERALI E INFRASTRUTTURE
SEZIONE DIFESA DEL SUOLO E RISCHIO SISMICO**

f) <i>quadro finanziario della proposta progettuale;</i>	POSITIVO
g) <i>provvedimento di approvazione o di presa d'atto da parte del Soggetto proponente di quanto richiesto ai punti da a) a f)</i>	POSITIVO
h) <i>(eventuale) in caso di compartecipazione con risorse aggiuntive documentazione amministrativo-contabile da cui si evinca che le stesse concorrono al raggiungimento del costo complessivo dell'intervento e sono quantificate nelle voci all'interno del quadro finanziario di progetto</i>	N.A.
Correttezza dell'iter amministrativo di presentazione della domanda di finanziamento (rispetto dei tempi e modalità di presentazione)	POSITIVO
Eleggibilità del proponente secondo quanto previsto dalla presente procedura di attivazione, dalla normativa regionale, nazionale ed europea applicabile e dall'ambito di applicazione del Fondo	POSITIVO
Rispetto della procedura di attivazione di riferimento e delle regole previste dalla normativa vigente in tema di procedure amministrative.	POSITIVO

ESITO VERIFICA DI AMMISSIBILITÀ FORMALE: POSITIVO

Verifica del soddisfacimento dei criteri di ammissibilità sostanziale	
CRITERIO	ESITO
Conformità alle regole europee e nazionali in tema di appalti e di aiuti di Stato, nonché specifiche dei fondi SIE;	POSITIVO
Coerenza con l'obiettivo specifico e con i contenuti del PR Puglia e dello strumento di selezione	POSITIVO
Rispetto dei principi orizzontali previsti dall'art. 9 del Reg. (UE) 2021/1060	POSITIVO
Interventi localizzati in aree classificate a rischio o pericolosità dai P.A.I., dal Piano di Gestione del Rischio Alluvioni o dalle mappe di pericolosità e rischio alluvioni, o i cui effetti ricadono su dette aree, ovvero che siano state interessate da eventi calamitosi negli ultimi sei anni: tale requisito, correlato ad una criticità dell'area, deve intendersi soddisfatto anche in aree per le quali è stato adottato o è in corso di adozione un Atto di pianificazione di bacino o una sua variante	POSITIVO
Interventi inseriti nel sistema telematico ReNDIS-web (DPCM 27.09.2021)	POSITIVO
Coerenza con gli strumenti normativi comunitari, nazionali e regionali, di regolamentazione e di programmazione in materia di difesa del suolo, nonché con quanto stabilito dagli strumenti regionali di pianificazione di settore in materia di difesa del suolo	POSITIVO
Coerenza con gli specifici elementi di valutazione e di mitigazione indicati nel rapporto VAS e in particolare nell'analisi DNSH	POSITIVO

ESITO VERIFICA DEL SODDISFACIMENTO DEI CRITERI DI AMMISSIBILITÀ SOSTANZIALE: POSITIVO



**REGIONE
PUGLIA**

**DIPARTIMENTO BILANCIO, AFFARI GENERALI E INFRASTRUTTURE
SEZIONE DIFESA DEL SUOLO E RISCHIO SISMICO**

Valutazione sostanziale		
CRITERIO	DESCRIZIONE LIVELLO / DATO RILEVATO	PUNTEGGIO
A. Cantierabilità dell'intervento	A.1.1 (Progetto di fattibilità tecnico economica privo di pareri e verifica)	0/12
B. Popolazione a rischio	B.1.4 (964 N. Persone esposte)	12/16
C. Beni a rischio grave	C.1.3 (Rete Ferroviaria Bari-Bologna, Viabilità Comunale e poderale, Insediamenti/aziende agricole)	8/12
TOTALE PUNTEGGIO		20/40

ESITO VALUTAZIONE SOSTANZIALE:

- ALTA ($P > 20$)
- MEDIA ($4 \leq P \leq 20$) - *Soglia minima ammissibilità*
- BASSA ($P < 4$)

Firme:

ANTONIO VALENTINO
SCARANO
29.04.2026 15:11:37
GMT+02:00

_____ (ing. Antonio Valentino Scarano)

 Monica Gai
29.04.2026
13:28:14
GMT+02:00

_____ (ing. Monica Gai)

 FABRIZIO
PANARIELLO
29.04.2026 13:56:46
GMT+02:00

_____ (geol. Fabrizio Panariello)



**REGIONE
PUGLIA**

**DIPARTIMENTO BILANCIO, AFFARI GENERALI E INFRASTRUTTURE
SEZIONE DIFESA DEL SUOLO E RISCHIO SISMICO**

PR Puglia 2021 – 2027

Priorità II “Economia verde”

Azione 2.5 - sub-Azione 2.5.1 “Interventi di contrasto al dissesto idrogeologico”

Azione 2.6 – sub-Azione 2.6.1 “Mitigazione del rischio da erosione costiera (costa alta)”

Allegato A.10

Soggetto proponente:		Comune di LESINA	
Intervento		LAVORI DI SISTEMAZIONE DEL CANALE ACQUAROTTA IN LOCALITÀ LESINA MARINA DEL COMUNE DI LESINA (FG): REGOLARIZZAZIONE DELLE SEZIONI LUNGO L'ASTA DEL CANALE DALLA FOCE AL CENTRO ABITATO. PROGETTO DI COMPLETAMENTO.	
CUP		B16J16001010006	
Importo richiesto		€ 17.500.000,00	
Ricezione pec		Prot. soggetto proponente	prot. Regione Puglia
Data	ora	n. prot. e data	n. prot. e data
10/04/2026	17:54:19	n. 6274 del 10/04/2026	n. 197342 del 13/03/2026
10/04/2026	17:56:59	n. 6275 del 10/04/2026	n. 197353 del 13/03/2026
10/04/2026	18:00:41	n. 6276 del 10/04/2026	n. 197376 del 13/03/2026
10/04/2026	18:04:44	n. 6277 del 10/04/2026	n. 197384 del 13/03/2026
10/04/2026	18:07:35	n. 6278 del 10/04/2026	n. 197412 del 13/03/2026
10/04/2026	18:09:45	n. 6280 del 10/04/2026	n. 197424 del 13/03/2026
10/04/2026	18:11:41	n. 6281 del 10/04/2026	n. 197445 del 13/03/2026
10/04/2026	18:13:37	n. 6282 del 10/04/2026	n. 197481 del 13/03/2026
10/04/2026	18:16:09	n. 6284 del 10/04/2026	n. 197500 del 13/03/2026
10/04/2026	18:18:39	n. 6285 del 10/04/2026	n. 197505 del 13/03/2026
10/04/2026	18:20:42	n. 6286 del 10/04/2026	n. 197538 del 13/03/2026
10/04/2026	18:23:18	n. 6287 del 10/04/2026	n. 197528 del 13/03/2026
10/04/2026	18:25:10	n. 6288 del 10/04/2026	n. 197395 del 13/03/2026
10/04/2026	18:27:19	n. 6289 del 10/04/2026	n. 197259 del 13/03/2026
10/04/2026	18:29:22	n. 6290 del 10/04/2026	n. 197562 del 13/03/2026
10/04/2026	18:33:19	n. 6291 del 10/04/2026	n. 197571 del 13/03/2026
10/04/2026	18:36:40	n. 6292 del 10/04/2026	n. 197582 del 13/03/2026
10/04/2026	18:39:22	n. 6293 del 10/04/2026	n. 197591 del 13/03/2026
10/04/2026	19:22:20	n. 6304 del 10/04/2026	n. 197691 del 13/03/2026
10/04/2026	19:24:18	n. 6305 del 10/04/2026	n. 197701 del 13/03/2026
10/04/2026	19:26:23	n. 6306 del 10/04/2026	n. 197712 del 13/03/2026



**REGIONE
PUGLIA**

**DIPARTIMENTO BILANCIO, AFFARI GENERALI E INFRASTRUTTURE
SEZIONE DIFESA DEL SUOLO E RISCHIO SISMICO**

10/04/2026	19:28:16	n. 6307 del 10/04/2026	n. 197727 del 13/03/2026
10/04/2026	19:30:10	n. 6309 del 10/04/2026	n. 197742 del 13/03/2026
10/04/2026	20:05:32	n. 6322 del 10/04/2026	n. 197755 del 13/03/2026
10/04/2026	20:07:29	n. 6323 del 10/04/2026	n. 197765 del 13/03/2026
10/04/2026	20:10:03	n. 6324 del 10/04/2026	n. 197801 del 13/03/2026
10/04/2026	20:13:16	n. 6325 del 10/04/2026	n. 197808 del 13/03/2026
10/04/2026	20:17:09	n. 6326 del 10/04/2026	n. 197817 del 13/03/2026
10/04/2026	20:23:08	n. 6327 del 10/04/2026	n. 197827 del 13/03/2026
10/04/2026	20:26:04	n. 6329 del 10/04/2026	n. 197838 del 13/03/2026
10/04/2026	20:28:22	n. 6330 del 10/04/2026	n. 197844 del 13/03/2026
10/04/2026	20:34:17	n. 6332 del 10/04/2026	n. 197855 del 13/03/2026
10/04/2026	20:36:22	n. 6333 del 10/04/2026	n. 197862 del 13/03/2026
10/04/2026	20:38:43	n. 6334 del 10/04/2026	n. 197875 del 13/03/2026
10/04/2026	20:40:44	n. 6335 del 10/04/2026	n. 197886 del 13/03/2026
10/04/2026	20:42:53	n. 6336 del 10/04/2026	n. 197896 del 13/03/2026
10/04/2026	20:45:19	n. 6337 del 10/04/2026	n. 197904 del 13/03/2026
10/04/2026	20:47:41	n. 6338 del 10/04/2026	n. 197913 del 13/03/2026
10/04/2026	20:49:44	n. 6339 del 10/04/2026	n. 197933 del 13/03/2026
10/04/2026	20:52:07	n. 6340 del 10/04/2026	n. 197948 del 13/03/2026
10/04/2026	20:54:37	n. 6341 del 10/04/2026	n. 197960 del 13/03/2026
10/04/2026	20:57:14	n. 6342 del 10/04/2026	n. 197976 del 13/03/2026
10/04/2026	20:59:45	n. 6343 del 10/04/2026	n. 197987 del 13/03/2026
10/04/2026	21:04:06	n. 6344 del 10/04/2026	n. 197995 del 13/03/2026
10/04/2026	21:06:17	n. 6345 del 10/04/2026	n. 198003 del 13/03/2026
10/04/2026	21:08:21	n. 6346 del 10/04/2026	n. 198026 del 13/03/2026
10/04/2026	21:10:37	n. 6347 del 10/04/2026	n. 198111 del 13/03/2026
10/04/2026	21:29:56	n. 6348 del 10/04/2026	n. 198125 del 13/03/2026
10/04/2026	21:32:06	n. 6349 del 10/04/2026	n. 198133 del 13/03/2026
10/04/2026	21:34:13	n. 6350 del 10/04/2026	n. 198138 del 13/03/2026
10/04/2026	21:36:32	n. 6351 del 10/04/2026	n. 198148 del 13/03/2026
10/04/2026	21:38:27	n. 6355 del 10/04/2026	n. 198153 del 13/03/2026
10/04/2026	21:41:18	n. 6356 del 10/04/2026	n. 198157 del 13/03/2026

Verifica ammissibilità formale	
CRITERIO	ESITO
Ricevibilità e completezza della domanda di finanziamento	



**REGIONE
PUGLIA**

**DIPARTIMENTO BILANCIO, AFFARI GENERALI E INFRASTRUTTURE
SEZIONE DIFESA DEL SUOLO E RISCHIO SISMICO**

a) scheda tecnica (cfr. modello di cui all'Allegato A2 - - SCHEDA PROGETTUALE DELL'INTERVENTO)	POSITIVO
b) documentazione progettuale	POSITIVO
c) relazione con cui è effettuata la verifica climatica per l'intervento proposto, redatta in conformità all'Allegato A3, sottoscritta da un tecnico con competenze in materia ambientale	POSITIVO
d) scheda di valutazione di conformità al principio DNSH, redatta secondo lo schema di cui all'Allegato A4, sottoscritta da un tecnico con competenze in materia ambientale	POSITIVO
e) cronoprogramma di attuazione dell'intervento da cui si evince la compatibilità con i termini di chiusura del Programma	POSITIVO
f) quadro finanziario della proposta progettuale;	POSITIVO
g) provvedimento di approvazione o di presa d'atto da parte del Soggetto proponente di quanto richiesto ai punti da a) a f)	POSITIVO
h) (eventuale) in caso di compartecipazione con risorse aggiuntive documentazione amministrativo-contabile da cui si evince che le stesse concorrono al raggiungimento del costo complessivo dell'intervento e sono quantificate nelle voci all'interno del quadro finanziario di progetto	N.A.
Correttezza dell'iter amministrativo di presentazione della domanda di finanziamento (rispetto dei tempi e modalità di presentazione)	POSITIVO
Eleggibilità del proponente secondo quanto previsto dalla presente procedura di attivazione, dalla normativa regionale, nazionale ed europea applicabile e dall'ambito di applicazione del Fondo	POSITIVO
Rispetto della procedura di attivazione di riferimento e delle regole previste dalla normativa vigente in tema di procedure amministrative.	POSITIVO

ESITO VERIFICA DI AMMISSIBILITÀ FORMALE: POSITIVO

Verifica del soddisfacimento dei criteri di ammissibilità sostanziale	
CRITERIO	ESITO
Conformità alle regole europee e nazionali in tema di appalti e di aiuti di Stato, nonché specifiche dei fondi SIE;	POSITIVO
Coerenza con l'obiettivo specifico e con i contenuti del PR Puglia e dello strumento di selezione	POSITIVO
Rispetto dei principi orizzontali previsti dall'art. 9 del Reg. (UE) 2021/1060	POSITIVO
Interventi localizzati in aree classificate a rischio o pericolosità dai P.A.I., dal Piano di Gestione del Rischio Alluvioni o dalle mappe di pericolosità e rischio alluvioni, o i cui effetti ricadono su dette aree, ovvero che siano state interessate da eventi calamitosi negli ultimi sei anni: tale requisito, correlato ad una criticità dell'area, deve intendersi soddisfatto anche in aree per le quali è stato adottato o è in corso di adozione un Atto di pianificazione di bacino o una sua variante	POSITIVO



**REGIONE
PUGLIA**

**DIPARTIMENTO BILANCIO, AFFARI GENERALI E INFRASTRUTTURE
SEZIONE DIFESA DEL SUOLO E RISCHIO SISMICO**

Interventi inseriti nel sistema telematico ReNDiS-web (DPCM 27.09.2021)	POSITIVO
Coerenza con gli strumenti normativi comunitari, nazionali e regionali, di regolamentazione e di programmazione in materia di difesa del suolo, nonché con quanto stabilito dagli strumenti regionali di pianificazione di settore in materia di difesa del suolo	POSITIVO
Coerenza con gli specifici elementi di valutazione e di mitigazione indicati nel rapporto VAS e in particolare nell'analisi DNSH	POSITIVO

ESITO VERIFICA DEL SODDISFACIMENTO DEI CRITERI DI AMMISSIBILITÀ SOSTANZIALE: POSITIVO

Valutazione sostanziale		
CRITERIO	DESCRIZIONE LIVELLO / DATO RILEVATO	PUNTEGGIO
A. Cantierabilità dell'intervento	A.1.1 (Progetto di fattibilità tecnico economica privo di pareri e verifica)	0/12
B. Popolazione a rischio	B.1.5 (30.000 N. Persone esposte)	16/16
C. Beni a rischio grave	C.1.4 (Edifici residenziali (anche già oggetto di sgombero); Infrastrutture viarie e ponti strategici (collegamenti tra Marina di Lesina e Bosco Isola); Reti e sottoservizi urbani; Insediamenti turistici e attività economiche locali)	12/12
TOTALE PUNTEGGIO		28/40

ESITO VALUTAZIONE SOSTANZIALE:

- **ALTA** ($P > 20$)
- **MEDIA** ($4 \leq P \leq 20$) - *Soglia minima ammissibilità*
- **BASSA** ($P < 4$)

Firme:

ANTONIO VALENTINO
SCARANO
29.04.2026 15:11:37
GMT+02:00

_____ (ing. Antonio Valentino Scarano)



Monica Gai
29.04.2026
13:25:25
GMT+02:00

_____ (ing. Monica Gai)



FABRIZIO PANARIELLO
29.04.2026 13:56:46
GMT+02:00

_____ (geol. Fabrizio Panariello)



**REGIONE
PUGLIA**

**DIPARTIMENTO BILANCIO, AFFARI GENERALI E INFRASTRUTTURE
SEZIONE DIFESA DEL SUOLO E RISCHIO SISMICO**

PR Puglia 2021 – 2027

Priorità II “Economia verde”

Azione 2.5 - sub-Azione 2.5.1 “Interventi di contrasto al dissesto idrogeologico”

Azione 2.6 – sub-Azione 2.6.1 “Mitigazione del rischio da erosione costiera (costa alta)”

Allegato A.11

Soggetto proponente:		Comune di RIGNANO GARGANICO	
Intervento		INTERVENTO DI MESSA IN SICUREZZA DEL TERRITORIO CENTRO ABITATO LOCALITÀ “VIA VERDI”	
CUP		D68H24000310002	
Importo richiesto		€ 2.585.000,00	
Ricezione pec		Prot. soggetto proponente	prot. Regione Puglia
Data	ora	n. prot. e data	n. prot. e data
10/04/2026	17:17:06	n. 2097 del 10/04/2026	n. 197177 del 13/04/2026
10/04/2026	17:25:30	n. 2098 del 10/04/2026	n. 197249 del 13/04/2026
10/04/2026	17:31:23	n. 2099 del 10/04/2026	n. 197273 del 13/04/2026
10/04/2026	17:35:50	n. 2100 del 10/04/2026	n. 197283 del 13/04/2026
10/04/2026	17:42:47	n. 2101 del 10/04/2026	n. 197292 del 13/04/2026
10/04/2026	17:45:31	n. 2102 del 10/04/2026	n. 197297 del 13/04/2026
10/04/2026	17:52:47	n. 2103 del 10/04/2026	n. 197306 del 13/04/2026
10/04/2026	17:57:49	n. 2104 del 10/04/2026	n. 197364 del 13/04/2026

Verifica ammissibilità formale	
CRITERIO	ESITO
Ricevibilità e completezza della domanda di finanziamento	
a) <i>scheda tecnica (cfr. modello di cui all'Allegato A2 -- SCHEDE PROGETTUALE DELL'INTERVENTO)</i>	POSITIVO
b) <i>documentazione progettuale</i>	POSITIVO
c) <i>relazione con cui è effettuata la verifica climatica per l'intervento proposto, redatta in conformità all'Allegato A3, sottoscritta da un tecnico con competenze in materia ambientale</i>	POSITIVO
d) <i>scheda di valutazione di conformità al principio DNSH, redatta secondo lo schema di cui all'Allegato A4, sottoscritta da un tecnico con competenze in materia ambientale</i>	POSITIVO
e) <i>cronoprogramma di attuazione dell'intervento da cui si evince la compatibilità con i termini di chiusura del Programma</i>	POSITIVO



**REGIONE
PUGLIA**

**DIPARTIMENTO BILANCIO, AFFARI GENERALI E INFRASTRUTTURE
SEZIONE DIFESA DEL SUOLO E RISCHIO SISMICO**

f) <i>quadro finanziario della proposta progettuale;</i>	POSITIVO
g) <i>provvedimento di approvazione o di presa d'atto da parte del Soggetto proponente di quanto richiesto ai punti da a) a f)</i>	POSITIVO
h) <i>(eventuale) in caso di compartecipazione con risorse aggiuntive documentazione amministrativo-contabile da cui si evinca che le stesse concorrono al raggiungimento del costo complessivo dell'intervento e sono quantificate nelle voci all'interno del quadro finanziario di progetto</i>	N.A.
Correttezza dell'iter amministrativo di presentazione della domanda di finanziamento (rispetto dei tempi e modalità di presentazione)	POSITIVO
Eleggibilità del proponente secondo quanto previsto dalla presente procedura di attivazione, dalla normativa regionale, nazionale ed europea applicabile e dall'ambito di applicazione del Fondo	POSITIVO
Rispetto della procedura di attivazione di riferimento e delle regole previste dalla normativa vigente in tema di procedure amministrative.	POSITIVO

ESITO VERIFICA DI AMMISSIBILITÀ FORMALE: POSITIVO

Verifica del soddisfacimento dei criteri di ammissibilità sostanziale	
CRITERIO	ESITO
Conformità alle regole europee e nazionali in tema di appalti e di aiuti di Stato, nonché specifiche dei fondi SIE;	POSITIVO
Coerenza con l'obiettivo specifico e con i contenuti del PR Puglia e dello strumento di selezione	POSITIVO
Rispetto dei principi orizzontali previsti dall'art. 9 del Reg. (UE) 2021/1060	POSITIVO
Interventi localizzati in aree classificate a rischio o pericolosità dai P.A.I., dal Piano di Gestione del Rischio Alluvioni o dalle mappe di pericolosità e rischio alluvioni, o i cui effetti ricadono su dette aree, ovvero che siano state interessate da eventi calamitosi negli ultimi sei anni: tale requisito, correlato ad una criticità dell'area, deve intendersi soddisfatto anche in aree per le quali è stato adottato o è in corso di adozione un Atto di pianificazione di bacino o una sua variante	POSITIVO
Interventi inseriti nel sistema telematico ReNDIS-web (DPCM 27.09.2021)	POSITIVO
Coerenza con gli strumenti normativi comunitari, nazionali e regionali, di regolamentazione e di programmazione in materia di difesa del suolo, nonché con quanto stabilito dagli strumenti regionali di pianificazione di settore in materia di difesa del suolo	POSITIVO
Coerenza con gli specifici elementi di valutazione e di mitigazione indicati nel rapporto VAS e in particolare nell'analisi DNSH	POSITIVO

ESITO VERIFICA DEL SODDISFACIMENTO DEI CRITERI DI AMMISSIBILITÀ SOSTANZIALE: POSITIVO



**REGIONE
PUGLIA**

**DIPARTIMENTO BILANCIO, AFFARI GENERALI E INFRASTRUTTURE
SEZIONE DIFESA DEL SUOLO E RISCHIO SISMICO**

Valutazione sostanziale		
CRITERIO	DESCRIZIONE LIVELLO / DATO RILEVATO	PUNTEGGIO
A. Cantierabilità dell'intervento	A.1.1 (Progetto di fattibilità tecnico economica privo di pareri e verifica)	0/12
B. Popolazione a rischio	B.1.3 (84 N. Persone esposte)	8/16
C. Beni a rischio grave	C.1.4 (Nucleo abitato, strada di accesso principale al nucleo urbano, SP22, infrastrutture idriche e fognarie cittadine)	12/12
TOTALE PUNTEGGIO		20/40

ESITO VALUTAZIONE SOSTANZIALE:

- ALTA ($P > 20$)
- MEDIA ($4 \leq P \leq 20$) - *Soglia minima ammissibilità*
- BASSA ($P < 4$)


Firme:

ANTONIO VALENTINO
SCARANO
29.04.2026 15:11:38
GMT+02:00

_____ (ing. Antonio Valentino Scarano)

 Monica Gai
29.04.2026
13:25:25
GMT+02:00

_____ (ing. Monica Gai)

 FABRIZIO PANARIELLO
29.04.2026 13:56:46
GMT+02:00

_____ (geol. Fabrizio Panariello)



**REGIONE
PUGLIA**

**DIPARTIMENTO BILANCIO, AFFARI GENERALI E INFRASTRUTTURE
SEZIONE DIFESA DEL SUOLO E RISCHIO SISMICO**

PR Puglia 2021 – 2027

Priorità II “Economia verde”

Azione 2.5 - sub-Azione 2.5.1 “Interventi di contrasto al dissesto idrogeologico”

Azione 2.6 – sub-Azione 2.6.1 “Mitigazione del rischio da erosione costiera (costa alta)”

Allegato A.12

Soggetto proponente:		Comune di RIGNANO GARGANICO	
Intervento		INTERVENTO DI MESSA IN SICUREZZA DEL TERRITORIO CONSOLIDAMENTO DELLA “ZONA VIA G. MARCONI - SP22”	
CUP		D68H2400300002	
Importo richiesto		€ 3.150.000,00	
Ricezione pec		Prot. soggetto proponente	prot. Regione Puglia
Data	ora	n. prot. e data	n. prot. e data
10/04/2026	18:11:27	n. 2105 del 10/04/2026	n. 197435 del 13/04/2026
10/04/2026	18:15:49	n. 2106 del 10/04/2026	n. 197493 del 13/04/2026
10/04/2026	18:12:47	n. 2107 del 10/04/2026	n. 197459 del 13/04/2026
10/04/2026	18:19:50	n. 2108 del 10/04/2026	n. 197518 del 13/04/2026
10/04/2026	18:21:10	n. 2109 del 10/04/2026	n. 197548 del 13/04/2026
10/04/2026	18:22:50	n. 2110 del 10/04/2026	n. 197555 del 13/04/2026
10/04/2026	18:25:20	n. 2111 del 10/04/2026	n. 197318 del 13/04/2026

Verifica ammissibilità formale	
CRITERIO	ESITO
Ricevibilità e completezza della domanda di finanziamento	
a) <i>scheda tecnica (cfr. modello di cui all'Allegato A2 -- SCHEDA PROGETTUALE DELL'INTERVENTO)</i>	POSITIVO
b) <i>documentazione progettuale</i>	POSITIVO
c) <i>relazione con cui è effettuata la verifica climatica per l'intervento proposto, redatta in conformità all'Allegato A3, sottoscritta da un tecnico con competenze in materia ambientale</i>	POSITIVO
d) <i>scheda di valutazione di conformità al principio DNSH, redatta secondo lo schema di cui all'Allegato A4, sottoscritta da un tecnico con competenze in materia ambientale</i>	POSITIVO
e) <i>cronoprogramma di attuazione dell'intervento da cui si evince la compatibilità con i termini di chiusura del Programma</i>	POSITIVO



**REGIONE
PUGLIA**

**DIPARTIMENTO BILANCIO, AFFARI GENERALI E INFRASTRUTTURE
SEZIONE DIFESA DEL SUOLO E RISCHIO SISMICO**

f) <i>quadro finanziario della proposta progettuale;</i>	POSITIVO
g) <i>provvedimento di approvazione o di presa d'atto da parte del Soggetto proponente di quanto richiesto ai punti da a) a f)</i>	POSITIVO
h) <i>(eventuale) in caso di compartecipazione con risorse aggiuntive documentazione amministrativo-contabile da cui si evinca che le stesse concorrono al raggiungimento del costo complessivo dell'intervento e sono quantificate nelle voci all'interno del quadro finanziario di progetto</i>	N.A.
Correttezza dell'iter amministrativo di presentazione della domanda di finanziamento (rispetto dei tempi e modalità di presentazione)	POSITIVO
Eleggibilità del proponente secondo quanto previsto dalla presente procedura di attivazione, dalla normativa regionale, nazionale ed europea applicabile e dall'ambito di applicazione del Fondo	POSITIVO
Rispetto della procedura di attivazione di riferimento e delle regole previste dalla normativa vigente in tema di procedure amministrative.	POSITIVO

ESITO VERIFICA DI AMMISSIBILITÀ FORMALE: POSITIVO

Verifica del soddisfacimento dei criteri di ammissibilità sostanziale	
CRITERIO	ESITO
Conformità alle regole europee e nazionali in tema di appalti e di aiuti di Stato, nonché specifiche dei fondi SIE;	POSITIVO
Coerenza con l'obiettivo specifico e con i contenuti del PR Puglia e dello strumento di selezione	POSITIVO
Rispetto dei principi orizzontali previsti dall'art. 9 del Reg. (UE) 2021/1060	POSITIVO
Interventi localizzati in aree classificate a rischio o pericolosità dai P.A.I., dal Piano di Gestione del Rischio Alluvioni o dalle mappe di pericolosità e rischio alluvioni, o i cui effetti ricadono su dette aree, ovvero che siano state interessate da eventi calamitosi negli ultimi sei anni: tale requisito, correlato ad una criticità dell'area, deve intendersi soddisfatto anche in aree per le quali è stato adottato o è in corso di adozione un Atto di pianificazione di bacino o una sua variante	POSITIVO
Interventi inseriti nel sistema telematico ReNDIS-web (DPCM 27.09.2021)	POSITIVO
Coerenza con gli strumenti normativi comunitari, nazionali e regionali, di regolamentazione e di programmazione in materia di difesa del suolo, nonché con quanto stabilito dagli strumenti regionali di pianificazione di settore in materia di difesa del suolo	POSITIVO
Coerenza con gli specifici elementi di valutazione e di mitigazione indicati nel rapporto VAS e in particolare nell'analisi DNSH	POSITIVO

ESITO VERIFICA DEL SODDISFACIMENTO DEI CRITERI DI AMMISSIBILITÀ SOSTANZIALE: POSITIVO



**REGIONE
PUGLIA**

**DIPARTIMENTO BILANCIO, AFFARI GENERALI E INFRASTRUTTURE
SEZIONE DIFESA DEL SUOLO E RISCHIO SISMICO**

Valutazione sostanziale		
CRITERIO	DESCRIZIONE LIVELLO / DATO RILEVATO	PUNTEGGIO
A. Cantierabilità dell'intervento	A.1.1 (Progetto di fattibilità tecnico economica privo di pareri e verifica)	0/12
B. Popolazione a rischio	B.1.3 (84 N. Persone esposte)	8/16
C. Beni a rischio grave	C.1.4 (Nucleo abitato, strada di accesso principale al nucleo urbano, infrastrutture idriche e fognarie cittadine)	12/12
TOTALE PUNTEGGIO		20/40

ESITO VALUTAZIONE SOSTANZIALE:

- ALTA ($P > 20$)
- MEDIA ($4 \leq P \leq 20$) - *Soglia minima ammissibilità*
- BASSA ($P < 4$)


Firme:

ANTONIO VALENTINO
SCARANO
29.04.2026 15:11:38
GMT+02:00

_____ (ing. Antonio Valentino Scarano)

 Monica Gai
29.04.2026
13:25:25
GMT+02:00

_____ (ing. Monica Gai)

 FABRIZIO PANARIELLO
29.04.2026 13:56:46
GMT+02:00

_____ (geol. Fabrizio Panariello)



**REGIONE
PUGLIA**

**DIPARTIMENTO BILANCIO, AFFARI GENERALI E INFRASTRUTTURE
SEZIONE DIFESA DEL SUOLO E RISCHIO SISMICO**

PR Puglia 2021 – 2027

Priorità II “Economia verde”

Azione 2.5 - sub-Azione 2.5.1 “Interventi di contrasto al dissesto idrogeologico”

Azione 2.6 – sub-Azione 2.6.1 “Mitigazione del rischio da erosione costiera (costa alta)”

Allegato A.13

Soggetto proponente:		Comune di RIGNANO GARGANICO	
Intervento		INTERVENTO DI MESSA IN SICUREZZA DEL TERRITORIO, COERENTE COL PNRR – MISSIONE 2, COMPONENTE 4, MISSIONE 2 (M2C4 2.2) DI TRATTI DELLA “SP 22 RIGNANO GARGANICO – VILLANOVA” RICADENTE IN AREA AD ELEVATO (PG2) E MOLTO ELEVATO (PG3) PERICOLO GEOMORFOLOGICO	
CUP		D68H23001820002	
Importo richiesto		€ 1.570.000,00	
Ricezione pec		Prot. soggetto proponente	prot. Regione Puglia
Data	ora	n. prot. e data	n. prot. e data
10/04/2026	18:45:06	n. 2112 del 10/04/2026	n. 197608 del 13/04/2026
10/04/2026	18:48:26	n. 2113 del 10/04/2026	n. 197616 del 13/04/2026
10/04/2026	18:51:10	n. 2114 del 10/04/2026	n. 197624 del 13/04/2026
10/04/2026	18:54:50	n. 2115 del 10/04/2026	n. 197631 del 13/04/2026
10/04/2026	18:55:23	n. 2116 del 10/04/2026	n. 197641 del 13/04/2026
10/04/2026	18:59:11	n. 2117 del 10/04/2026	n. 197665 del 13/04/2026
10/04/2026	18:58:10	n. 2118 del 10/04/2026	n. 197652 del 13/04/2026
10/04/2026	19:02:45	n. 2119 del 10/04/2026	n. 197683 del 13/04/2026

Verifica ammissibilità formale	
CRITERIO	ESITO
Ricevibilità e completezza della domanda di finanziamento	
a) <i>scheda tecnica (cfr. modello di cui all'Allegato A2 - - SCHEDA PROGETTUALE DELL'INTERVENTO)</i>	POSITIVO
b) <i>documentazione progettuale</i>	POSITIVO
c) <i>relazione con cui è effettuata la verifica climatica per l'intervento proposto, redatta in conformità all'Allegato A3, sottoscritta da un tecnico con competenze in materia ambientale</i>	POSITIVO



**REGIONE
PUGLIA**

**DIPARTIMENTO BILANCIO, AFFARI GENERALI E INFRASTRUTTURE
SEZIONE DIFESA DEL SUOLO E RISCHIO SISMICO**

d) scheda di valutazione di conformità al principio DNSH, redatta secondo lo schema di cui all'Allegato A4, sottoscritta da un tecnico con competenze in materia ambientale	POSITIVO
e) cronoprogramma di attuazione dell'intervento da cui si evince la compatibilità con i termini di chiusura del Programma	POSITIVO
f) quadro finanziario della proposta progettuale;	POSITIVO
g) provvedimento di approvazione o di presa d'atto da parte del Soggetto proponente di quanto richiesto ai punti da a) a f)	POSITIVO
h) (eventuale) in caso di compartecipazione con risorse aggiuntive documentazione amministrativo-contabile da cui si evince che le stesse concorrono al raggiungimento del costo complessivo dell'intervento e sono quantificate nelle voci all'interno del quadro finanziario di progetto	N.A.
Correttezza dell'iter amministrativo di presentazione della domanda di finanziamento (rispetto dei tempi e modalità di presentazione)	POSITIVO
Eleggibilità del proponente secondo quanto previsto dalla presente procedura di attivazione, dalla normativa regionale, nazionale ed europea applicabile e dall'ambito di applicazione del Fondo	POSITIVO
Rispetto della procedura di attivazione di riferimento e delle regole previste dalla normativa vigente in tema di procedure amministrative.	POSITIVO

ESITO VERIFICA DI AMMISSIBILITÀ FORMALE: POSITIVO

Verifica del soddisfacimento dei criteri di ammissibilità sostanziale	
CRITERIO	ESITO
Conformità alle regole europee e nazionali in tema di appalti e di aiuti di Stato, nonché specifiche dei fondi SIE;	POSITIVO
Coerenza con l'obiettivo specifico e con i contenuti del PR Puglia e dello strumento di selezione	POSITIVO
Rispetto dei principi orizzontali previsti dall'art. 9 del Reg. (UE) 2021/1060	POSITIVO
Interventi localizzati in aree classificate a rischio o pericolosità dai P.A.I., dal Piano di Gestione del Rischio Alluvioni o dalle mappe di pericolosità e rischio alluvioni, o i cui effetti ricadono su dette aree, ovvero che siano state interessate da eventi calamitosi negli ultimi sei anni: tale requisito, correlato ad una criticità dell'area, deve intendersi soddisfatto anche in aree per le quali è stato adottato o è in corso di adozione un Atto di pianificazione di bacino o una sua variante	POSITIVO
Interventi inseriti nel sistema telematico ReNDIS-web (DPCM 27.09.2021)	POSITIVO
Coerenza con gli strumenti normativi comunitari, nazionali e regionali, di regolamentazione e di programmazione in materia di difesa del suolo, nonché con quanto stabilito dagli strumenti regionali di pianificazione di settore in materia di difesa del suolo	POSITIVO
Coerenza con gli specifici elementi di valutazione e di mitigazione indicati nel	POSITIVO



**REGIONE
PUGLIA**

**DIPARTIMENTO BILANCIO, AFFARI GENERALI E INFRASTRUTTURE
SEZIONE DIFESA DEL SUOLO E RISCHIO SISMICO**

rapporto VAS e in particolare nell'analisi DNSH

ESITO VERIFICA DEL SODDISFACIMENTO DEI CRITERI DI AMMISSIBILITÀ SOSTANZIALE: POSITIVO

Valutazione sostanziale		
CRITERIO	DESCRIZIONE LIVELLO / DATO RILEVATO	PUNTEGGIO
A. Cantierabilità dell'intervento	A.1.2 (Progetto di fattibilità tecnico economica con verifica ai sensi dell'art. 42 del D.lgs. 36/2023 e presenza dei pareri)	4/12
B. Popolazione a rischio	B.1.3 (94 N. Persone esposte)	8/16
C. Beni a rischio grave	C.1.3 (S.P. n.22)	8/12
TOTALE PUNTEGGIO		20/40

ESITO VALUTAZIONE SOSTANZIALE:


- ALTA ($P > 20$)
- MEDIA ($4 \leq P \leq 20$) - *Soglia minima ammissibilità*
- BASSA ($P < 4$)

Firme: ANTONIO VALENTINO
SCARANO
29.04.2026 15:11:38
GMT+02:00

(ing. Antonio Valentino Scarano)

 Monica Gai
29.04.2026
13:38:14
GMT+02:00

(ing. Monica Gai)

 FABRIZIO PANARIELLO
29.04.2026 13:56:45
GMT+02:00

(geol. Fabrizio Panariello)