

AUTORITÀ DI BACINO DISTRETTUALE DELL'APPENNINO MERIDIONALE

Decreto 22 aprile 2026, n. 340

Rettifica del Decreto n. 03 del 05/01/2026 “Adozione proposta di modifica della perimetrazione e/o classificazione delle aree a pericolosità e rischio del Piano Stralcio per l’Assetto Idrogeologico – rischio idraulico (art. 68 comma 4 bis e 4 ter del Dlgs 152/06) della ex Autorità di Bacino Interregionale della Puglia, Unit of Management ITR161I020 “Regionale Puglia e interregionale Ofanto” relativamente al comune di Cutrofiano (LE).

Visto il decreto legislativo 3 aprile 2006, n. 152 e ss.mm.ii., recante “*Norme in materia ambientale*” ed in particolare la Parte terza – sezione I, recante “*Norme in materia di difesa del suolo e lotta alla desertificazione*”;

Vista la direttiva 2007/60/CE del Parlamento europeo e del Consiglio del 23 ottobre 2007, relativa alla valutazione e alla gestione dei rischi di alluvioni, nonché il decreto legislativo 23 febbraio 2010, n. 49, recante “*Attuazione della direttiva 2007/60/CE relativa alla valutazione e alla gestione dei rischi di alluvioni*”;

Vista la Legge 28 dicembre 2015, n. 221 recante “*Disposizioni in materia ambientale per promuovere misure di green economy e per il contenimento dell’uso eccessivo di risorse naturali*” che all’art. 51 detta “*Norme in materia di Autorità di bacino*” sostituendo integralmente gli articoli 63 e 64 del D.lgs n. 152/2006;

Visto in particolare l’art. 63 D.lgs 152/2006 s.m.i., come sostituito dall’art. 51 comma 2 della Legge 28 dicembre 2015, n. 221 che al comma 1 istituisce in ciascun Distretto idrografico in cui è ripartito il territorio nazionale ai sensi dell’art. 64 del medesimo Decreto, l’Autorità di Bacino Distrettuale di seguito denominata “Autorità di Bacino”, ente pubblico non economico che opera in conformità agli obiettivi della parte terza del D.Lgs. 152/06 e s.m.i. e uniforma la propria attività a criteri di efficienza, efficacia, economicità e pubblicità;

Visto l’art. 64 del D.Lgs. 152/06 e s.m.i. ed in particolare il comma 1, lettera e), ai sensi del quale il nuovo Distretto idrografico dell’Appennino Meridionale comprende i bacini nazionali, interregionali e regionali: Liri-Garigliano, Volturno, Sele, Sinni e Noce, Bradano, Saccione, Fortore e Biferno, Ofanto, Lao, Trigno, bacini della Campania, bacini della Puglia, bacini della Basilicata, bacini della Calabria, bacini del Molise;

Visto il Decreto del Ministro dell’Ambiente e della Tutela del Territorio e del Mare n. 294 del 25 ottobre 2016, recante “*Disciplina dell’attribuzione e del trasferimento alle Autorità di bacino distrettuali del personale e delle risorse strumentali, ivi comprese le sedi, e finanziarie delle Autorità di bacino, di cui alla legge 18 maggio 1989, n. 183*”, pubblicato sulla G.U. n. 27 del 02/02/2017 - che ha disposto la soppressione delle Autorità di bacino ex legge 183/89 a decorrere dal 17 febbraio 2017;

Visto il decreto del Presidente del Consiglio dei Ministri 4 Aprile 2018 recante “*Individuazione e trasferimento delle unità di personale, delle risorse strumentali e finanziarie delle Autorità di bacino, di cui alla legge n. 183/1989, all’Autorità di bacino distrettuale dell’Appennino Meridionale e determinazione della dotazione organica dell’Autorità di bacino distrettuale dell’Appennino Meridionale, ai sensi dell’art. 63, comma 4, del decreto legislativo 3 aprile 2006, n. 152 e del decreto n. 294 del 25 ottobre 2016*” pubblicato sulla Gazzetta Ufficiale n. 135 del 13 giugno 2018;

Visto l’art 68 comma 4-bis del D.Lgs. 152/2006, così come introdotto dall’art. 54 del D.L. 16.07.2020 n. 76 “*Misure urgenti per la semplificazione e l’innovazione digitale*”, convertito in Legge 11 settembre 2020 n. 120, che recita: “*Nelle more dell’adozione dei piani e dei relativi stralci, di cui agli articoli 65 e 67, comma 1, ovvero dei loro aggiornamenti, le modifiche della perimetrazione e/o classificazione delle aree a pericolosità e rischio dei piani stralcio relativi all’assetto idrogeologico emanati dalle sopresse Autorità di bacino di cui alla legge 18 maggio 1989, n. 183, derivanti dalla realizzazione di interventi collaudati per la mitigazione del rischio, dal verificarsi di nuovi eventi di dissesto idrogeologico o da approfondimenti puntuali del quadro conoscitivo, sono approvate con proprio atto dal Segretario Generale dell’Autorità di bacino distrettuale, d’intesa con la Regione territorialmente competente e previo parere della Conferenza Operativa*”;

Visto l'art 68 comma 4-ter del D.Lgs. 152/2006, così come introdotto dall'art. 54 del D.L. 16.07.2020 n. 76 *“Misure urgenti per la semplificazione e l'innovazione digitale”*, convertito in Legge 11 settembre 2020 n. 120, che recita: *“ Gli aggiornamenti di piano di cui al comma 4-bis sono effettuati nel rispetto delle procedure di partecipazione previste dalle norme tecniche di attuazione dei piani di bacino vigenti nel territorio distrettuale e, comunque, garantendo adeguate forme di consultazione e osservazione sulle proposte di modifica”*;

Vista la Delibera n. 39/2005 del Comitato Istituzionale della ex Autorità di Bacino Interregionale della Puglia con la quale è stato approvato, per l'allora territorio di competenza oggi denominato *“UoM Regionale Puglia e interregionale Ofanto”*, il *“Piano Stralcio d'Assetto Idrogeologico – PAI”* in uno alle *“Norme Tecniche di Attuazione – NTA”* del medesimo PAI, così come pubblicato nella Gazzetta Ufficiale n. 8 in data 11/01/2006 e le s.m.i.;

Visti gli artt. 24 e 25 delle *“Norme Tecniche di attuazione – NTA”* del *“Piano stralcio per l'Assetto Idrogeologico - PAI”*;

Visto il D.M. n. 161 del 29/05/2019 e ss.mm.ii che ha nominato i componenti della Conferenza Operativa dell'Autorità di bacino Distrettuale dell'Appennino Meridionale, come previsto dall' art.63, comma 9 del D.Lgs. 152/2006;

Visto il D.P.C.M. del 25 agosto 2022, registrato alla Corte dei Conti in data 22 settembre 2022, al n. 2353, di conferma, a decorrere dal 14.07.2022, quale Segretario Generale dell'Autorità di Bacino Distrettuale dell'Appennino Meridionale della dott.ssa Vera Corbelli;

Vista la Legge 11 settembre n. 120 (pubblicata su G.U. n. 228 del 14.09.2020 S.O. n. 33) di conversione del decreto legge 16 luglio 2020 n. 76 *“Misure urgenti per la semplificazione e l'innovazione digitale”*, che riporta all'articolo 54 alcune integrazioni all'articolo 68 del D.Lgs. n. 152 del 3 aprile 2006 per la semplificazione delle procedure in materia di interventi contro il dissesto idrogeologico relativamente a modifiche della perimetrazione e/o classificazione delle aree a pericolosità e rischio dei piani stralcio relativi all'assetto idrogeologico emanati dalle sopresse Autorità di Bacino di cui alla legge 18 maggio 1989 e di adozione di correlate misure di salvaguardia (commi aggiunti 4 bis e 4 ter);

Considerato che l'istituzione del comma 4 bis, operato dalla citata legge 120/2020, contempla procedure semplificate per l'approvazione, tra l'altro, di approfondimenti puntuali del quadro conoscitivo;

Considerato che il comma 4-ter del D.Lgs. 152/06 stabilisce che *“Gli aggiornamenti di piano di cui al comma 4-bis sono effettuati nel rispetto delle procedure di partecipazione previste dalle norme tecniche di attuazione dei piani di bacino vigenti nel territorio distrettuale e, comunque, garantendo adeguate forme di consultazione e osservazione sulle proposte di modifica. Nelle more dell'espletamento delle procedure di aggiornamento, il Segretario generale dell'Autorità di bacino distrettuale può adottare, sulla base del parere della Conferenza Operativa, misure di salvaguardia che sono immediatamente vincolanti e restano in vigore sino all'approvazione dell'aggiornamento del piano di cui al comma 4-bis”*;

Vista la nota prot. 17614 del 17/09/2020 con la quale il Segretario Generale, in attuazione delle disposizioni di cui ai succitati commi 4 bis e 4 ter dell'articolo 68 del D.Lgs. n.152 del 2006, ha prospettato al Ministero dell'Ambiente e della Tutela del Territorio (oggi MASE) un iter procedurale attuativo delle disposizioni contenute nelle norme di semplificazione;

Vista la nota prot. n. 76476 del 30/09/2020, acquisita al protocollo con n.18629 del 01/10/2020, con la quale il MATTM (oggi MASE) ha riscontrato la proposta del Segretario Generale raccomandando *“...omissis... di procedere nel rispetto della normativa successivamente intervenuta ...omissis*;

Vista la nota prot. n. 11329 del 04/02/2021 acquisita al protocollo con n. 3036 del 04/02/2021, con la quale il Direttore Generale della Direzione per la Sicurezza del Suolo e dell'Acqua del Ministero dell'Ambiente e della Tutela del Territorio e del Mare (oggi MASE) ha fornito indirizzi operativi per la procedura di applicazione dei commi 4-bis e 4-ter dell'art.68 del D.Lgs. n.152 del 2006 per tutti i casi in cui si verificano le fattispecie

indicate nel medesimo art. 68;

Considerato che per il comune di Cutrofiano (LE), la proposta di modifica del PAI – Assetto Idraulico è stata redatta dall’Autorità di Bacino Distrettuale dell’Appennino Meridionale a seguito della istanza di aggiornamento del PAI da parte dell’amministrazione comunale di Cutrofiano con nota prot. AdB n. 12757 del 28/08/2017, con la quale ha reso anche disponibile un rilievo topografico lidar dell’area di interesse;

Considerato che le aree oggetto della istanza di modifica afferiscono a due diversi bacini idrografici (bacino urbano A e bacino B), di cui il primo riguarda un’asta del reticolo idrografico che, partendo dalla località Cas. Rognuso si estende fino al centro urbano e dove a valle di Via Maglie, scorre per mezzo di un canale tombato fino a tornare a cielo aperto a monte di via Eugenio Montale per poi confluire nel canale Piscopio, e il secondo riguarda il bacino afferente al Canale Piscopio che si stende a valle della SP 361 fino all’area a valle della SP 49 limitato dal limite comunale;

Considerato che il comune di Cutrofiano (LE), con successiva nota prot. AdB n. 13067 del 21/11/2018, ha trasmesso gli elaborati tecnici relativi alla dimensione dei manufatti di attraversamento idraulico relativi all’area oggetto di studio;

Considerato che gli studi condotti hanno permesso di aggiornare i livelli di pericolosità idraulica determinati dal transito delle piene di riferimento normativo (30, 200 e 500 anni) attraverso simulazioni della propagazione delle piene con un modello di calcolo idraulico a schema bidimensionale;

Considerato che con nota prot. n. 5418 del 21/02/2024 l’Autorità di Bacino Distrettuale ha trasmesso al Comune di Cutrofiano il verbale relativo al sopralluogo congiunto eseguito in data 26/01/2024, e in data 24/09/2025 si è svolto un incontro tecnico presso gli uffici della stessa Autorità al fine di condividere gli esiti degli studi per l’aggiornamento delle aree a diversa pericolosità idraulica del PAI e acquisire ulteriori elementi sullo stato dei luoghi;

Vista la proposta di modifica di perimetrazione per il Comune di Cutrofiano (LE), che ha previsto la modifica, in parte in aumento e in parte in riduzione degli areali interessati da “Alta pericolosità idraulica (AP)”, da “Media pericolosità idraulica (MP)” e da “Bassa Pericolosità idraulica (BP)”;

Rilevato che la suddetta proposta di modifica alla perimetrazione e/o classificazione delle aree a pericolosità idraulica, derivante da approfondimenti del quadro conoscitivo, rientra nella fattispecie prevista dal comma 4 bis dell’articolo 68 del D.Lgs. n. 152 del 2006 e s.m.i., così come integrato dalla L. n. 120 dell’11.09.2020;

Considerato che la Conferenza Operativa nella seduta del 25 novembre 2025, in ragione dei risultati delle attività istruttorie tecniche ed amministrative poste in essere dalla Segreteria Tecnica Operativa, con Delibera n. 4, e tenuto conto dell’intesa espressa dal rappresentate della Regione competente in sede di seduta della Conferenza Operativa, ha espresso parere favorevole, ai sensi dell’art. 7 dello Statuto dell’Autorità di Bacino Distrettuale dell’Appennino Meridionale approvato con D.I. MASE-MEF n. 403 del 13.11.2024, alla proposta di modifica della perimetrazione e/o classificazione delle aree a pericolosità e rischio del Piano Stralcio per l’Assetto Idrogeologico – rischio idraulico (art. 68 comma 4 bis e 4 ter del Dlgs 152/06) ex Autorità di Bacino della Puglia, relativamente al comune di Cutrofiano (LE) così come riportata nei seguenti elaborati allegati alla stessa delibera:

- *Stralci della “Carta della pericolosità - Assetto Idraulico” del PAI vigente della ex Autorità di Bacino Interregionale della Puglia, relativa al settore di territorio oggetto di modifica del comune di Cutrofiano (LE);*
- *Stralci della “Carta della pericolosità - Assetto Idraulico” del PAI della ex Autorità di Bacino Interregionale della Puglia, contenente le proposte di modifiche alla perimetrazione per il settore di territorio interessato del comune di Cutrofiano (LE);*

Considerato che la suddetta Delibera n. 4 della Conferenza Operativa, nelle more della conclusione dei procedimenti di cui all’art. 68 comma 4 ter del D.lgs 152/2006, nelle aree interessate dalla modifica della perimetrazione in parola non perimetrata o con livello di pericolosità/rischio inferiore nell’ambito del Piano

Stralcio vigente, propone l'adozione, a titolo di Misure di Salvaguardia, delle Norme di Attuazione del PAI, ai sensi dell'art. 68 c. 4 ter del D.lgs 152/2006;

Ritenuto altresì di poter adottare, ai sensi dell'art. 68 comma 4 – bis del D.lgs 152/2006, la proposta di modifica della perimetrazione e/o classificazione delle aree a pericolosità e rischio del Piano Stralcio per l'Assetto Idrogeologico – rischio idraulico (art. 68 comma 4 bis e 4 ter del Dlgs 152/06) della ex Autorità di Bacino Interregionale della Puglia, Unit of Management ITR161I020 "Regionale Puglia e interregionale Ofanto" relativamente al comune di Cutrofiano (LE);

Visto che il Decreto n.03 del 05/01/2026 avente ad oggetto l' "Adozione proposta di modifica della perimetrazione e/o classificazione delle aree a pericolosità e rischio del Piano Stralcio per l'Assetto Idrogeologico – rischio idraulico (art. 68 comma 4 bis e 4 ter del Dlgs 152/06) della ex Autorità di Bacino Interregionale della Puglia, Unit of Management ITR161I020 "Regionale Puglia e interregionale Ofanto" relativamente al comune di Cutrofiano (LE)" reca in allegato, per mero errore materiale, due identici elaborati, entrambi corrispondenti agli "Stralci della "Carta della pericolosità - Assetto Idraulico" del PAI vigente della ex Autorità di Bacino Interregionale della Puglia, relativa al settore di territorio oggetto di modifica del comune di Cutrofiano (LE)";;

Considerato che, non risultano, quindi allegati al suddetto Decreto gli elaborati contenenti "Stralci della "Carta della pericolosità - Assetto Idraulico" del PAI della ex Autorità di Bacino Interregionale della Puglia, contenente le proposte di modifiche alla perimetrazione per il settore di territorio interessato del comune di Cutrofiano (LE)" per cui è necessario procedere alla rettifica del Decreto n.03 del 05/01/2026 e alla successiva pubblicazione da cui far decorrere i termini per le osservazioni alle proposte di modifica;

Considerato che la Delibera n. 4 della Conferenza Operativa in argomento, nelle more della conclusione dei procedimenti di cui all'art. 68 comma 4 ter del D.lgs 152/2006, nelle aree interessate dalla modifica della perimetrazione in parola non perimetrata o con livello di pericolosità/rischio inferiore nell'ambito del Piano Stralcio vigente, propone l'adozione, a titolo di Misure di Salvaguardia, delle Norme di Attuazione del PAI, ai sensi dell'art. 68 c. 4 ter del D.lgs 152/2006;

Ritenuto di poter adottare, altresì, ai sensi dell'art. 68 comma 4 – bis del D.lgs 152/2006, la proposta di modifica della perimetrazione e/o classificazione delle aree a pericolosità e rischio del Piano Stralcio per l'Assetto Idrogeologico – rischio idraulico (art. 68 comma 4 bis e 4 ter del Dlgs 152/06) della ex Autorità di Bacino Interregionale della Puglia, Unit of Management ITR161I020 "Regionale Puglia e interregionale Ofanto" relativamente al comune di Cutrofiano (LE);

Tutto quanto visto e considerato,

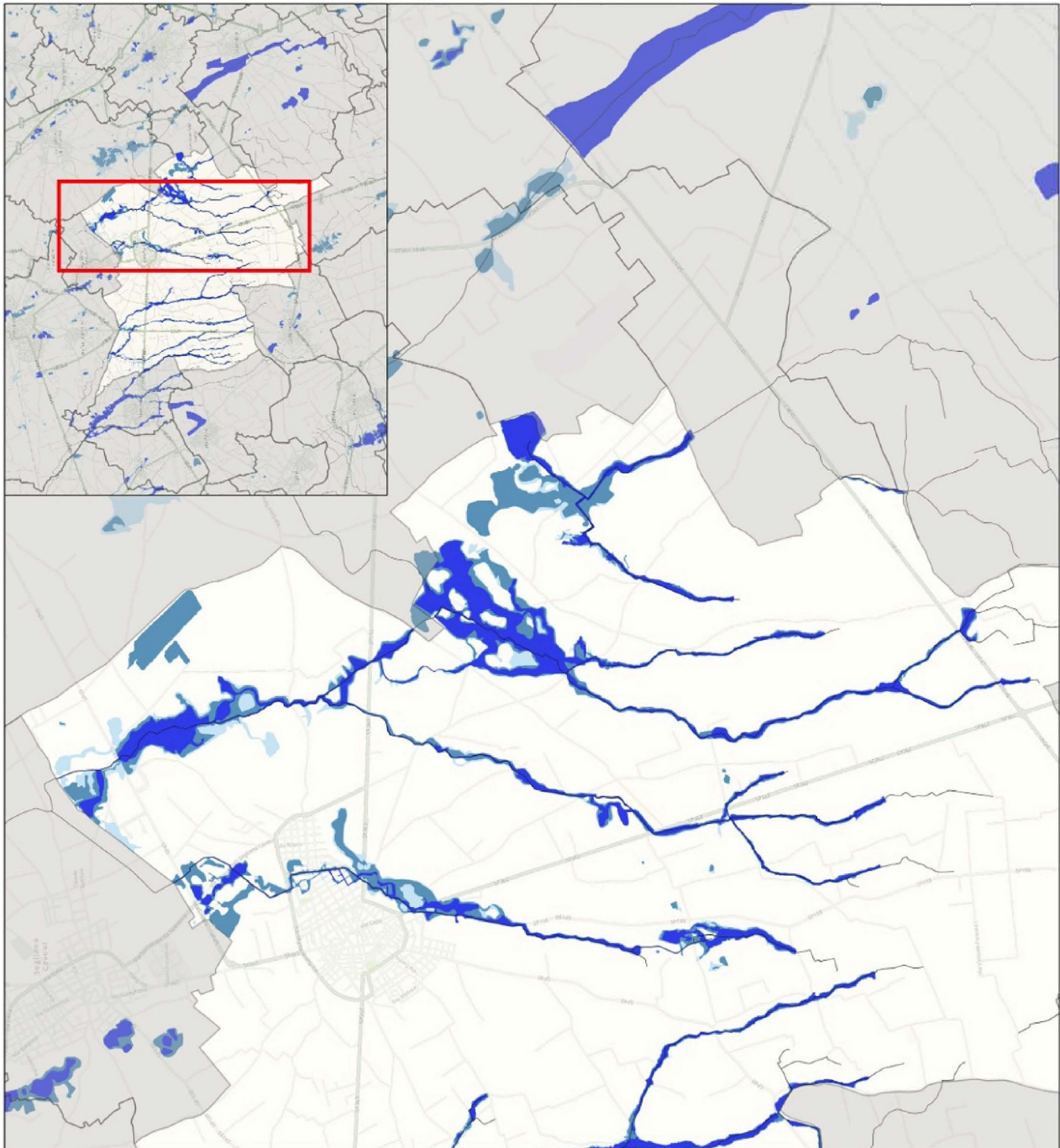
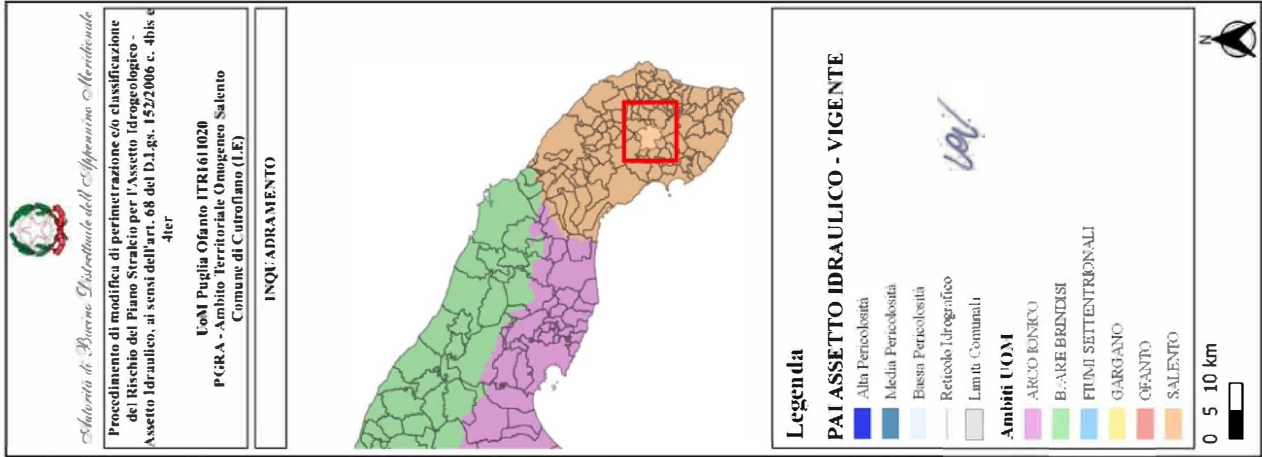
DECRETA

Le premesse costituiscono parte integrante del presente atto.;

1. Di rettificare il Decreto n.03 del 05/01/2026 e per l'effetto di adottare, ai sensi dell'art. 68 comma 4 – bis del D.lgs 152/2006 e s.m.i., la proposta di modifica della perimetrazione e/o classificazione delle aree a pericolosità e rischio del Piano Stralcio per l'Assetto Idrogeologico – rischio idraulico (art. 68 comma 4 bis e 4 ter del Dlgs 152/06) della ex Autorità di Bacino Interregionale della Puglia, **Unit of Management ITR161I020 "Regionale Puglia e interregionale Ofanto" relativamente al comune di Cutrofiano (LE)**, così come riportata, nei seguenti elaborati allegati al presente Decreto:
 - *Stralci della "Carta della pericolosità - Assetto Idraulico" del PAI vigente della ex Autorità di Bacino Interregionale della Puglia, relativa al settore di territorio oggetto di modifica del comune di Cutrofiano (LE);*

- *Stralci della “Carta della pericolosità - Assetto Idraulico” del PAI della ex Autorità di Bacino Interregionale della Puglia, contenente le proposte di modifiche alla perimetrazione per il settore di territorio interessato del comune di Cutrofiano (LE);*
2. Di adottare a titolo di Misure di salvaguardia, ai sensi dell’articolo 68 comma 4 ter del D.Lgs. n. 152/2006, le Norme di Attuazione del vigente “Piano Stralcio per l’Assetto Idrogeologico” nelle aree di cui al punto 1 non perimetrate o con livello di pericolosità e/o rischio/attenzione inferiore nell’ambito del Piano Stralcio vigente in argomento. Le Misure di Salvaguardia sono immediatamente vincolanti con efficacia dalla data di pubblicazione del presente Decreto sul Bollettino Ufficiale della Regione Puglia e restano in vigore fino all’emanazione del Decreto Segretariale di approvazione dell’aggiornamento relativo alla proposta di cui all’art 1 e, comunque, non oltre tre anni.
 3. Di dare avvio al percorso di partecipazione previsto dall’ art. 68, comma 4-ter del D.Lgs. 152/06 e s.m.i. garantendo adeguata consultazione per la presentazione di eventuali osservazioni sulla proposta di modifica in oggetto da parte dei soggetti interessati. Le eventuali osservazioni devono essere trasmesse, all’Autorità di Bacino Distrettuale dell’Appennino Meridionale, all’indirizzo dedicato pai@pec.distrettoappenninomeridionale.it, a mezzo posta elettronica certificata, entro il trentesimo giorno successivo alla data di pubblicazione del presente atto sul Bollettino Ufficiale della Regione Puglia.
 4. Le eventuali osservazioni di cui al precedente punto 3, relativamente a modifiche delle cartografie del PAI, dovranno individuare, altresì, qualitativamente e quantitativamente i relativi livelli di pericolosità e di rischio sul territorio attraverso un adeguato dettaglio conoscitivo topografico, idrologico, idraulico e di uso del suolo, restituiti in formato vettoriale georeferenziato nel sistema WGS84-UTM 33N (*shape files*).
 5. Il presente decreto è pubblicato sul Bollettino Ufficiale della Regione Puglia; lo stesso, unitamente agli allegati, è inoltre pubblicato sul sito istituzionale dell’Autorità di Bacino Distrettuale dell’Appennino Meridionale (www.distrettoappenninomeridionale.it), nella home page, sezione Pianificazione, Gestione e Programmazione/PAI-Piano Assetto Idrogeologico/Piano Stralcio Assetto Idrogeologico - Rischio idraulico/Modifiche e Varianti/Modifiche al PAI/Adozioni proposte di modifiche al PAI (decreti di approvazione commi 4 bis e 4 ter, art. 68, D.Lgs. 152/2006), e nella sezione Amministrazione Trasparente/Atti dal 03/06/2024/Provvedimenti/Provvedimenti dirigenti amministrativi, depositato e consultabile presso l’Autorità di Bacino Distrettuale dell’Appennino Meridionale – Sede Caserta.
 6. Il presente decreto è altresì trasmesso, alla Regione Puglia, alla Provincia di Lecce e all’Amministrazione comunale di Cutrofiano (LE) per la pubblicazione all’albo pretorio per 30 giorni a decorrere dalla data di pubblicazione sul Bollettino Ufficiale della Regione Puglia.

Il Segretario Generale
Dott.ssa Geol. Vera Corbelli
(Firmato il 22/04/2026)

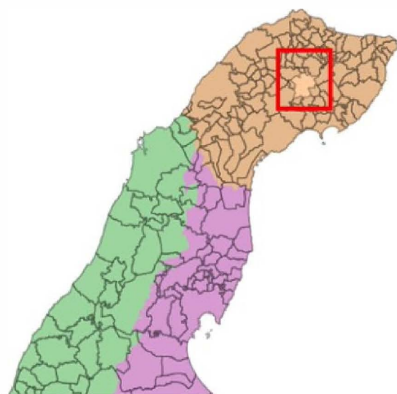


Scuola di Base Industriale dell'Appennino Meridionale

Procedimento di modifica di perimetrazione e/o classificazione del Rischio del Piano Stralcio per l'Assetto Idrogeologico - Assetto Idraulico, ai sensi dell'art. 68 del D.Lgs. 152/2006 c. 4bis e 4ter

UoM Puglia Ofanto ITRI61020
PGRA - Ambito Territoriale Omogeneo Salento
Comune di Cutrofiano (LE)

INQUADRAMENTO



Legenda

PAI ASSETTO IDRAULICO - MODIFICA

- Alta Pericolosità
- Media Pericolosità
- Bassa Pericolosità
- Bassissima Pericolosità
- Reticolo Idrografico
- Limiti Comunali

Ambiti UOM

- ARCOFONICO
- BARI E BRENTISI
- FUJJI SETTENTRIONALI
- GARGANO
- OFANTO

0 5 10 km

