

DELIBERAZIONE DELLA GIUNTA REGIONALE 31 marzo 2026, n. 328

Aggiornamento e rettifica degli elaborati del Piano Paesaggistico Territoriale Regionale (PPTR) ai sensi dell'art. n. 104 delle Norme Tecniche di Attuazione (NTA) del PPTR e dell'art. 3 dell'Accordo del 16.01.2015 fra Regione Puglia e Ministero dei Beni e delle Attività Culturali e del Turismo

LA GIUNTA REGIONALE

VISTI:

- gli artt. 4, 5 e 6 della L.R. 4 febbraio 1997, n. 7;
- la Deliberazione della Giunta Regionale n. 3261 del 28 luglio 1998;
- gli artt. 4 e 16 del D.lgs. n. 165 del 30.03.2001 e ss.mm.ii.;
- gli artt. 43 e 44 dello Statuto della Regione Puglia;
- il Decreto del Presidente della Giunta regionale 22 gennaio 2021, n. 22 e ss.mm.ii., recante l'Atto di Alta Organizzazione "M.A.I.A. 2.0";
- il Regolamento interno di questa Giunta;

VISTO il documento istruttorio della Sezione Tutela e Valorizzazione del Paesaggio - Servizio Osservatorio e Pianificazione Paesaggistica, concernente l'argomento in oggetto e la conseguente proposta dell'Assessora all'Urbanistica e alla Casa, con delega alle Politiche per il Paesaggio, ing. Marina Leuzzi;

VISTO l'elenco degli elaborati vettoriali del PPTR in formato shapefile, allegato A del presente provvedimento, parte integrante e sostanziale dello stesso, così come aggiornati e rettificati dalla Deliberazione di Giunta Regionale n. 1112 del 04.08.2025 pubblicata sul BURP n. 68 del 25-08-2025;

VISTO l'elenco delle istanze con i relativi esiti ai sensi dell'art. 104 delle NTA del PPTR, allegato B del presente provvedimento, parte integrante e sostanziale dello stesso;

PRESO ATTO

- a) delle sottoscrizioni dei responsabili della struttura amministrativa competente, ai fini dell'attestazione della regolarità amministrativa dell'attività istruttoria e della proposta, ai sensi dell'art. 5, co. 8 delle Linee guida sul "Sistema dei controlli interni nella Regione Puglia", adottate con D.G.R. 07 ottobre 2025, n. 1397;
- b) della dichiarazione del Direttore di Dipartimento, in merito a eventuali osservazioni sulla proposta di deliberazione, ai sensi degli artt. 18 e 20 del Decreto del Presidente della Giunta regionale 22 gennaio 2021, n. 22 e ss.mm.ii.

Con voto favorevole espresso all'unanimità dei presenti e per le motivazioni contenute nel documento istruttorio che è parte integrante e sostanziale della presente deliberazione

DELIBERA

1. di approvare ai sensi dell'art. 104 delle NTA del PPTR, dell'art. 3 dell'Accordo del 16.01.2015 tra Regione Puglia e Ministero dei Beni e delle Attività Culturali e dell'art. 2 comma 8 della L.R. 20/2009, gli aggiornamenti e le rettifiche degli elaborati cartografici del PPTR, così come da allegati A e B, parti integranti e sostanziali;
2. di dare atto che gli aggiornamenti e le rettifiche degli elaborati cartografici del PPTR, così come sopra descritti, sono immediatamente efficaci a seguito della pubblicazione del presente atto sul BURP;
3. di pubblicare il presente provvedimento sul BURP in versione integrale ai sensi della L.R. n. 18/2023;

4. di dare mandato alla Sezione Tutela e Valorizzazione del Paesaggio di provvedere all'aggiornamento degli elaborati cartografici ai sensi dell'art. 104, co. 3 delle NTA del PPTR, al recepimento degli aggiornamenti e delle rettifiche negli elaborati vettoriali del PPTR in formato shapefile - WGS/84 33N entro trenta giorni dall'approvazione della presente, dandone evidenza sul sito web istituzionale della Regione Puglia e con avviso sul Bollettino Ufficiale della Regione; gli aggiornamenti e le rettifiche saranno pubblicati in formato vettoriale e cartografico sui siti internet <https://pugliacon.regione.puglia.it> e sit.puglia.it;
5. di notificare il presente provvedimento, a cura del Servizio Osservatorio e Pianificazione Paesaggistica, agli Enti di seguito riportati:
 - Ministero della Cultura - Direzione Generale Archeologia Belle Arti e Paesaggio - Servizio V Tutela del Paesaggio;
 - Soprintendenza Archeologia, belle arti e paesaggio per la città metropolitana di Bari;
 - Soprintendenza Archeologia, Belle Arti e Paesaggio per le Province di Brindisi, Taranto e Lecce;
 - Soprintendenza Archeologia, Belle Arti e Paesaggio per le province di Barletta, Andria, Trani e Foggia;
 - Comuni di: Acquaviva delle Fonti (BA), Melendugno (LE), Lecce (LE), Sanarica (LE), Putignano (BA), Salve (LE) Martina Franca (TA), Andria (BAT), Uggiano La Chiesa (LE); Altamura (BA), Muro Leccese (LE), Cellamare (BA), Pulsano (LE).
6. di dare atto che il presente provvedimento è soggetto a pubblicazione, a cura della Sezione Tutela e Valorizzazione del Paesaggio, sul sito web istituzionale della Regione Puglia www.regione.puglia.it nella Sezione "Amministrazione Trasparente" Sottosezione di I livello "Provvedimenti", Sottosezione di II livello "Provvedimenti dell'organo di indirizzo politico – Provvedimenti della Giunta Regionale" ai sensi dell'art. 23 del decreto legislativo 14 marzo 2013, n. 33, e nella Sottosezione di I livello "Pianificazione e governo del Territorio" ai sensi dell'art. 39 del medesimo D.lgs.

Il Segretario Generale della Giunta

NICOLA PALADINO

Il Presidente della Giunta

ANTONIO DECARO

DOCUMENTO ISTRUTTORIO

Oggetto: Aggiornamento e rettifica degli elaborati del PPTR ai sensi dell'art. n. 104 delle NTA del PPTR e dell'art. 3 dell'Accordo del 16.01.2015 fra Regione Puglia e Ministero dei Beni e delle Attività Culturali e del Turismo.

PREMESSO che:

- la Legge regionale n. 20 del 7 ottobre 2009, "*Norme per la pianificazione paesaggistica*" disciplina il procedimento di approvazione e variazione del PPTR, in particolare l'art. 2 co. 8 prevede che: "*(...) L'aggiornamento di eventuali tematismi rispetto alle cartografie del PPTR che non ne alterino i contenuti sostanziali non costituiscono variante al PPTR, purché deliberato dalla Giunta regionale*";
- in data 16.01.2015 è stato sottoscritto, ai sensi dell'art. 143 comma 2 del Decreto legislativo 22 gennaio 2004, n.42, l'Accordo tra Regione Puglia e Ministero dei Beni e delle Attività Culturali e del Turismo che stabilisce i presupposti, le modalità ed i tempi per la revisione del Piano, con particolare riferimento all'art. 3 "*Revisione del PPTR*";
- con Deliberazione n.176 del 16.02.2015, pubblicata sul BURP n.40 del 23.03.2015, la Giunta Regionale ha approvato il PPTR;
- l'art. 104 "*Aggiornamento e revisione*" delle NTA del PPTR prevede al comma 1 che: "*Ove emergano errate localizzazioni o perimetrazioni, dei beni paesaggistici e degli ulteriori contesti, di cui all'art. 38, anche dovute ad approfondimenti di conoscenza, i soggetti interessati possono proporre rettifiche degli elaborati del PPTR*";
- con Deliberazione n. 248 del 15.02.2021, pubblicata sul BURP n. 33 del 05.03.2021, la Giunta Regionale ha approvato l'Atto di indirizzo e coordinamento per l'espletamento dei procedimenti di cui all'art. 104, commi 1, 2 e 3 delle NTA del PPTR;
- con Deliberazione 415/2025 del 07.04.2025, la Giunta Regionale ha approvato gli ultimi aggiornamenti e rettifiche degli elaborati cartografici del PPTR, ai sensi dell'art. 104 c. 2 lett. a), b) e c) delle NTA del PPTR, dell'art. 3 dell'Accordo del 16.01.2015 tra Regione Puglia e Ministero dei Beni e delle Attività Culturali e dell'art. 2 comma 8 della L.R. n. 20/2009;
- nell'Allegato A del presente provvedimento, parte integrate e sostanziale dello stesso, è riportata la tabella contenente l'elenco degli elaborati vettoriali del PPTR in formato shapefile, così come aggiornati e rettificati dalla Deliberazione di Giunta Regionale n. 415/2025 del 07.04.2025.

CONSIDERATO che:

- alla data del 13.02.2026 risultano conclusi con esito favorevole n. 13 procedimenti istruttori ai sensi dell'art. 104 delle NTA del PPTR, che hanno previsto il coinvolgimento dei competenti uffici del Ministero della Cultura (MIC) e dei Comuni interessati, e/o altri Enti con specifiche competenze in materia e secondo le procedure previste dal co. 2 dell'art. 104 delle NTA del PPTR;
- nell'Allegato B del presente provvedimento, parte integrante e sostanziale dello stesso, è riportato l'elenco delle 13 istanze con relativi esiti ai sensi dell'art. 104 delle NTA del PPTR.

DATO ATTO che i succitati aggiornamenti e rettifiche saranno immediatamente efficaci a seguito della pubblicazione del presente provvedimento sul BURP e saranno recepiti negli elaborati del PPTR, ai sensi dell'art. 104 delle NTA del PPTR;

DATO ATTO inoltre che gli aggiornamenti e le rettifiche al PPTR che riguardano tutele paesaggistiche localizzate all'interno di Comuni dotati di uno strumento urbanistico generale adeguato al PPTR diventano efficaci, ai sensi dell'art. 13.2 della DGR n. 248/2021 "*Atto di indirizzo e coordinamento per l'espletamento dei procedimenti di cui all'art. 104 commi 1, 2 e 3 delle NTA del PPTR – Approvazione*", a seguito della pubblicazione sul BURP della Deliberazione di approvazione della Variante allo strumento urbanistico generale approvata dal Consiglio Comunale ai sensi dell'art.12 della L.R. 20/2001;

VALUTATO che ai sensi di quanto previsto dagli atti amministrativi sopra richiamati, sussistano i presupposti di fatto e di diritto per approvare le rettifiche e gli aggiornamenti degli elaborati cartografici del PPTR nei termini sopra riportati, ai sensi dell'art. n. 104 delle NTA del PPTR, dell'art. 3 dell'Accordo del 16.01.2015 tra Regione Puglia e Ministero dei Beni e delle Attività Culturali e del Turismo e dell'art. 2 comma 8 della L.R. 20/2009;

VISTA la Deliberazione di Consiglio Comunale di Poggiorsini n.14 del 08.08.2025 pubblicata sul BURP n. 69 del 28.08.2025, con cui è stato approvato, ai sensi dell'art. 11 co. 12 della LR n. 20/2001, Il Piano Urbanistico Generale a seguito della DGR n. 934 del 07.07.2025 "Attestazione di compatibilità ai sensi dell'art.11 della LR 20/2001. Attestazione di compatibilità ex art. 96 comma 1 lett. b) delle NTA del PPTR e aggiornamento del PPTR ex art. 2 co. 8 della LR n. 20/2009".

VISTA la Deliberazione di Consiglio Comunale di Francavilla Fontana n. 85 del 12.12.2025 pubblicata sul BURP n. 4 del 15.01.2026, con cui è stato approvato, ai sensi dell'art. 11 co. 12 della LR n. 20/2001, Il Piano Urbanistico Generale a seguito della DGR n. 1212 del 11.08.2025 "Attestazione di compatibilità ai sensi dell'art.11 comma 11 della LR 20/2001. Attestazione di compatibilità ex art. 96 comma 1 lett. b) delle NTA del PPTR e aggiornamento del PPTR ex art. 2 co. 8 della LR n. 20/2009".

VISTA la Deliberazione di Consiglio Comunale di Canosa di Puglia n. 34 del 30.05.2025 pubblicata sul BURP n. 61 del 31.07.2025, con cui è stato approvato, ai sensi dell'art. 11 co. 12 della L.R. n. 20/2001, l'Adeguamento del Piano Urbanistico Generale al PPTR a seguito della DGR n. 584 del 06.05.2025 "Adeguamento del Piano Urbanistico Generale del Comune di Canosa di Puglia al PPTR. Rilascio del parere di compatibilità paesaggistica ex art. 96 co.1 lett. a) delle NTA del PPTR e aggiornamento degli elaborati del PPTR ai sensi dell'art. 2 co. 8 della L.R. n. 20/2009".

VISTA la Deliberazione di Consiglio Comunale di Vieste n. 17 del 05.05.2025 pubblicata sul BURP n. 43 del 29.05.2025, con cui è stato approvato l'Adeguamento del Piano Regolatore Generale al PPTR a seguito della DGR n. 411 del 07.04.2025 "Adeguamento del Piano Regolatore Generale (PRG) del Comune di Vieste al PPTR. Rilascio del parere di compatibilità paesaggistica ex art. 96 co.1 lett. a) delle NTA del PPTR e aggiornamento degli elaborati del PPTR ai sensi dell'art. 2 co. 8 della L.R. n. 20/2009".

VISTA la Deliberazione di Consiglio Comunale di Pulsano n. n. 06 del 06/02/2026 approvazione definitiva "Rettifica degli elaborati del P.P.T.R. ai sensi dell'art. 104 delle NTA del PPTR- Variante al PUG per rettifica degli elaborati del P.P.T.R. ai sensi dell'art. 104 delle NTA del PPTR".

VISTA la sentenza del Tar Puglia – Bari Sez. III n. _00272/2025, resa nel giudizio n. 00422/2023 R.G., che ha disposto l'annullamento della Delibera di G.R. n. 176/2015 di

approvazione del Piano Paesaggistico territoriale della Regione Puglia e del Piano in parola nella parte in cui sottopone a vincolo Ulteriori Contesti Paesaggistici (UCP) "*Prati e pascoli naturali*" l'area di proprietà del ricorrente ricadente nelle particelle nn. 1, 2, 3, 6, 7, 11, 12, 13, 14, 15, 16, 17, 19, 21, 25, 27, 28, 31, 38, 56, 59, 84 del foglio di mappa n. 23 del Comune di Altamura.

VISTE INOLTRE:

- la Deliberazione di Giunta Regionale n. 1466 del 15.09.2021, recante l'approvazione della Strategia regionale per la parità di genere, denominata "Agenda di Genere";
- la Deliberazione di Giunta Regionale n. 1925 del 26.09.2024, recante "Valutazione di Impatto di Genere (VIG). Approvazione indirizzi metodologico-operativi e avvio fase strutturale";
- la D.G.R. n. 1375 del 30.09.2025 "Decreto del Presidente della Giunta regionale 22 gennaio 2021, n. 22 "Modello Organizzativo Maia 2.0" e ss.mm.ii. Affidamento e proroga degli incarichi di direzione delle Sezioni di Dipartimento della Giunta regionale";
- la Deliberazione di Giunta Regionale n. 1967 del 16.12.2025 "Incarichi di Direttore di Dipartimento, Segretario Generale della Presidenza e Responsabile della Struttura Speciale Comunicazione Istituzionale: ulteriore proroga";

Garanzie di riservatezza

"La pubblicazione sul BURP, nonché la pubblicazione all'Albo o sul sito istituzionale, salve le garanzie previste dalla legge 241/1990 in tema di accesso ai documenti amministrativi, avviene nel rispetto della tutela della riservatezza dei cittadini secondo quanto disposto dal Regolamento UE n. 2016/679 in materia di protezione dei dati personali, nonché dal D.Lgs. 196/2003 ss.mm.ii., ed ai sensi del vigente Regolamento regionale 5/2006 per il trattamento dei dati sensibili e giudiziari, in quanto applicabile. Ai fini della pubblicità legale, il presente provvedimento è stato redatto in modo da evitare la diffusione di dati personali identificativi non necessari ovvero il riferimento alle particolari categorie di dati previste dagli articoli 9 e 10 del succitato Regolamento UE."

Esiti Valutazione di impatto di genere: neutro

COPERTURA FINANZIARIA AI SENSI DEL D.LGS. 118/2011 E SS.MM.II.

La presente Deliberazione non comporta ulteriori implicazioni, dirette e/o indirette, di natura economico-finanziaria e/o patrimoniale e dalla stessa non deriva alcun onere a carico del bilancio regionale.

Tutto ciò premesso, al fine di aggiornare e rettificare ai sensi dell'art. 104 delle NTA gli elaborati cartografici del PPTR, sulla base delle risultanze istruttorie come innanzi illustrate, ai sensi dell'articolo 4 – comma 4 – lettera d) della L.R. 7/1997 e del DPGR 263/2021, si propone alla Giunta regionale:

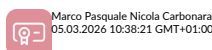
1. di approvare ai sensi dell'art. 104 delle NTA del PPTR, dell'art. 3 dell'Accordo del 16.01.2015 tra Regione Puglia e Ministero dei Beni e delle Attività Culturali e dell'art. 2 comma 8 della L.R. 20/2009, gli aggiornamenti e le rettifiche degli elaborati cartografici del PPTR, così come da allegati A e B, parti integranti e sostanziali;

2. di dare atto che gli aggiornamenti e le rettifiche degli elaborati cartografici del PPTR, così come sopra descritti, sono immediatamente efficaci a seguito della pubblicazione del presente atto sul BURP;
3. di pubblicare il presente provvedimento sul BURP in versione integrale ai sensi della L.R. n. 18/2023;
4. di dare mandato alla Sezione Tutela e Valorizzazione del Paesaggio di provvedere all'aggiornamento degli elaborati cartografici ai sensi dell'art. 104, co. 3 delle NTA del PPTR, al recepimento degli aggiornamenti e delle rettifiche negli elaborati vettoriali del PPTR in formato shapefile - WGS/84 33N entro trenta giorni dall'approvazione della presente, dandone evidenza sul sito web istituzionale della Regione Puglia e con avviso sul Bollettino Ufficiale della Regione; gli aggiornamenti e le rettifiche saranno pubblicati in formato vettoriale e cartografico sui siti internet <https://pugliacon.regione.puglia.it> e sit.puglia.it;
5. di notificare il presente provvedimento, a cura del Servizio Osservatorio e Pianificazione Paesaggistica, agli Enti di seguito riportati:
 - Ministero della Cultura - Direzione Generale Archeologia Belle Arti e Paesaggio - Servizio V Tutela del Paesaggio;
 - Soprintendenza Archeologia, belle arti e paesaggio per la città metropolitana di Bari;
 - Soprintendenza Archeologia, Belle Arti e Paesaggio per le Province di Brindisi, Taranto e Lecce;
 - Soprintendenza Archeologia, Belle Arti e Paesaggio per le province di Barletta, Andria, Trani e Foggia;
 - Comuni di: Acquaviva delle Fonti (BA), Melendugno (LE), Lecce (LE), Sanarica (LE), Putignano (BA), Salve (LE) Martina Franca (TA), Andria (BAT), Uggiano La Chiesa (LE); Altamura (BA), Muro Leccese (LE), Cellamare (BA), Pulsano (LE).
6. di dare atto che il presente provvedimento è soggetto a pubblicazione, a cura della Sezione Tutela e Valorizzazione del Paesaggio, sul sito web istituzionale della Regione Puglia www.regione.puglia.it nella Sezione "Amministrazione Trasparente" Sottosezione di I livello "Provvedimenti", Sottosezione di II livello "Provvedimenti dell'organo di indirizzo politico – Provvedimenti della Giunta Regionale" ai sensi dell'art. 23 del decreto legislativo 14 marzo 2013, n. 33, e nella Sottosezione di I livello "Pianificazione e governo del Territorio" ai sensi dell'art. 39 del medesimo D.lgs.

I sottoscritti attestano la regolarità amministrativa dell'attività istruttoria e della proposta, ai sensi dell'art. 5, co. 3, lett. da a) ad e) delle Linee guida sul "Sistema dei controlli interni nella Regione Puglia", adottate con D.G.R. 07 ottobre 2025, n. 1397.

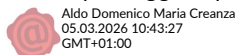
Il RESPONSABILE EQ "Responsabile delle sub-Azioni 2.13.1 "Infrastrutturazione verde e potenziamento della continuità ecologica del territorio e della fascia costiera" e 2.13.2 "Infrastrutturazione verde e nature based solutions in ambito urbano e perturbano":

Ing. Marco CARBONARA




Il RESPONSABILE EQ "Osservatorio per la qualità del paesaggio e per i beni culturali":

Arch. Aldo Domenico Maria CREANZA



LA RESPONSABILE E.Q. *“Componenti ambientali ed ecologiche per il paesaggio”*:

Dott.ssa Anna Grazia FRASSANITO

 Anna Grazia Frassanito
05.03.2026 10:58:24
GMT+01:00

IL RESPONSABILE EQ *“Urbanizzazioni primarie e interventi di mitigazione del rischio idrogeologico”*:

Ing. Pierluigi MOREA

 Pierluigi Morea
05.03.2026
10:18:07
GMT+01:00

IL DIRIGENTE della *“Sezione Tutela e Valorizzazione del Paesaggio - Dirigente ad interim del Servizio Osservatorio e Pianificazione Paesaggistica”*:

Arch. Vincenzo LASORELLA

 VINCENZO
LASORELLA
05.03.2026
14:15:51
GMT+01:00

Il sottoscritto Direttore di Dipartimento non ravvisa la necessità di esprimere osservazioni sulla proposta di deliberazione ai sensi del combinato disposto degli articoli 18 e 20 del DPGR n. 22/2021.

IL DIRETTORE del *“Dipartimento Ambiente, Paesaggio e Qualità Urbana”*: Ing. Paolo

Francesco GAROFOLI

 PAOLO
FRANCESCO
GAROFOLI
10.03.2026
13:23:08
GMT+01:00

L'Assessora all'Urbanistica e alla Casa, ing. Marina Leuzzi, ai sensi del vigente Regolamento della Giunta regionale,

 MARINA
LEUZZI
20.03.2026
15:16:13
GMT+01:00

propone

alla Giunta regionale l'adozione del presente atto.

**REGIONE
PUGLIA****DIPARTIMENTO AMBIENTE, PAESAGGIO E QUALITÀ
URBANA****SEZIONE TUTELA E VALORIZZAZIONE DEL PAESAGGIO****SERVIZIO OSSERVATORIO E PIANIFICAZIONE PAESAGGISTICA****ALLEGATO A****Codice CIFRA: AST/DEL/2026/00004****Elenco dei file vettoriali del PPTR aggiornati alla Deliberazione Regionale n. 1112 del
04.08.2025 pubblicata sul BURP n. 68 del 25-08-2025.**

I file vettoriali sono pubblicati su <https://pugliacon.regione.puglia.it>, scaricabili dal seguente link <https://pugliacon.regione.puglia.it/web/sit-puglia-paesaggio/file-vettoriali#mains>.

Elenco dei file vettoriali aggiornati

6_1_1_GEOMORFOLOGICHE
e9e2aa8136260a22b0b09fdee43ccb8a UCP - Cordoni dunari.cpg
266feb8557bcda5392589a9de744def6 UCP - Cordoni dunari.dbf
d4166c4468b2506bb2cb0fc7fd53c811 UCP - Cordoni dunari.prj
68395f63ac9753a87ecdf89b68b194db UCP - Cordoni dunari.shp
55df3c014a6be849f2bf73fd6330279b UCP - Cordoni dunari.shx
e9e2aa8136260a22b0b09fdee43ccb8a UCP - Doline.cpg
579e23e28d875abf38f8e98fa59bf582 UCP - Doline.dbf
d4166c4468b2506bb2cb0fc7fd53c811 UCP - Doline.prj
11f9977a5f494ededd6585a7a6922de9 UCP - Doline.shp
d457ccfaae987f864e8d6f25508da7a7 UCP - Doline.shx
ae3b3df9970b49b6523e608759bc957d UCP - Geositi (100m).cpg
7b8679f546e772cfb19f8d84dc330614 UCP - Geositi (100m).dbf
d4166c4468b2506bb2cb0fc7fd53c811 UCP - Geositi (100m).prj
bfc5f5ef3e2a02bd2bcf1b2f293f1106 UCP - Geositi (100m).qmd
040732159eb6d488e3ec20672e60ebff UCP - Geositi (100m).shp
267797d6152c417bbf28d98bea188193 UCP - Geositi (100m).shx
ae3b3df9970b49b6523e608759bc957d UCP - Grotte (100m).cpg
2938931d598a8cff92f63215a1ab8c5e UCP - Grotte (100m).dbf
d4166c4468b2506bb2cb0fc7fd53c811 UCP - Grotte (100m).prj
bfc5f5ef3e2a02bd2bcf1b2f293f1106 UCP - Grotte (100m).qmd
798e44c105ff164db693390ba7be878e UCP - Grotte (100m).shp
46159fcfb5454f9557fc28db03726d6 UCP - Grotte (100m).shx
e9e2aa8136260a22b0b09fdee43ccb8a UCP - Inghiottitoi (50m).cpg
bf04b4f08a457aecc554f1f63a04a7f1 UCP - Inghiottitoi (50m).dbf
d4166c4468b2506bb2cb0fc7fd53c811 UCP - Inghiottitoi (50m).prj
eb30e060924d4a753deb0cfdcc0c50c4 UCP - Inghiottitoi (50m).shp
53fac53439887d65a2fa0d4786f69b14 UCP - Inghiottitoi (50m).shx

www.regione.puglia.it

Anna Grazia Frassanito Via Gentile, 52 - 70126 Bari, Tel. 080 5403551
peo: sezione.paesaggio@regione.puglia.it; ag.frassanito@regione.puglia.it;
pec: sezione.paesaggio@pec.rupar.puglia.it



**REGIONE
PUGLIA**

**DIPARTIMENTO AMBIENTE, PAESAGGIO E QUALITÀ
URBANA**

SEZIONE TUTELA E VALORIZZAZIONE DEL PAESAGGIO

SERVIZIO OSSERVATORIO E PIANIFICAZIONE PAESAGGISTICA

e9e2aa8136260a22b0b09fdee43ccb8a UCP - Lame e gravine.cpg
 a7f22c40ef9c979b94d07e7e530b29c1 UCP - Lame e gravine.dbf
 d4166c4468b2506bb2cb0fc7fd53c811 UCP - Lame e gravine.prj
 b34132e05edd544e98992cf8b8dbee4d2 UCP - Lame e gravine.shp
 b35b67fe15bc38fffd10b37cbbcf12c9 UCP - Lame e gravine.shx
 ae3b3df9970b49b6523e608759bc957d UCP - Versanti.cpg
 9315711c4f58133b426bbc2ac387d17d UCP - Versanti.dbf
 d4166c4468b2506bb2cb0fc7fd53c811 UCP - Versanti.prj
 bfc5f5ef3e2a02bd2bcf1b2f293f1106 UCP - Versanti.qmd
 f7cf718d3fbb0dae41459951b48f8fdf UCP - Versanti.shp
 68cda076c6effe9b4ee97c8759bf1641 UCP - Versanti.shx

6_1_2_IDROLOGICHE

e9e2aa8136260a22b0b09fdee43ccb8a BP - Fiumi-torrenti-acque pubbliche (150m).cpg
 e7040651055c83c7959bbac445714d15 BP - Fiumi-torrenti-acque pubbliche (150m).dbf
 d4166c4468b2506bb2cb0fc7fd53c811 BP - Fiumi-torrenti-acque pubbliche (150m).prj
 073bb3dd06d9ca0b8e50f4734e7bc764 BP - Fiumi-torrenti-acque pubbliche (150m).shp
 86869b0df151ca4e8f7ea7a5a8a7476f BP - Fiumi-torrenti-acque pubbliche (150m).shx
 e9e2aa8136260a22b0b09fdee43ccb8a BP - Territori contermini ai laghi (300m).cpg
 99a1bc4239539a8d9fb99b13854df43f BP - Territori contermini ai laghi (300m).dbf
 d4166c4468b2506bb2cb0fc7fd53c811 BP - Territori contermini ai laghi (300m).prj
 2966332a38e32b90e5df171f0500f6c9 BP - Territori contermini ai laghi (300m).shp
 4b0f9f3e0db626b7848ed97ba960c159 BP - Territori contermini ai laghi (300m).shx
 e9e2aa8136260a22b0b09fdee43ccb8a BP - Territoti costieri (300m).cpg
 0567c8611a9df75e5f1f5064c18e0434 BP - Territoti costieri (300m).dbf
 d4166c4468b2506bb2cb0fc7fd53c811 BP - Territoti costieri (300m).prj
 eb335c542e3044964ce9e2e79bb747a4 BP - Territoti costieri (300m).shp
 568ba3cc17059a4bf9a8643e6b920d1b BP - Territoti costieri (300m).shx
 e9e2aa8136260a22b0b09fdee43ccb8a UCP - Aree soggette a vincolo idrogeologico.cpg
 e078920b2b3a0002e4bf01790c4667f5 UCP - Aree soggette a vincolo idrogeologico.dbf
 d4166c4468b2506bb2cb0fc7fd53c811 UCP - Aree soggette a vincolo idrogeologico.prj
 221251f3165fa06628c87e7135dcfc47 UCP - Aree soggette a vincolo idrogeologico.shp
 80d78768c6f2d13b927246ed9c7df1bd UCP - Aree soggette a vincolo idrogeologico.shx

www.regione.puglia.it

Anna Grazia Frassanito Via Gentile, 52 - 70126 Bari, Tel. 080 5403551
 peo: sezione.paesaggio@regione.puglia.it; ag.frassanito@regione.puglia.it;
 pec: sezione.paesaggio@pec.rupar.puglia.it



**REGIONE
PUGLIA**

**DIPARTIMENTO AMBIENTE, PAESAGGIO E QUALITÀ
URBANA**

SEZIONE TUTELA E VALORIZZAZIONE DEL PAESAGGIO

SERVIZIO OSSERVATORIO E PIANIFICAZIONE PAESAGGISTICA

e9e2aa8136260a22b0b09fdee43ccb8a UCP - Reticolo idrografico di connessione della R.E.R. (100m).cpg
 0d1fadee551ea24f2a8c661d81a6c49f UCP - Reticolo idrografico di connessione della R.E.R. (100m).dbf
 d4166c4468b2506bb2cb0fc7fd53c811 UCP - Reticolo idrografico di connessione della R.E.R. (100m).prj
 2d506df070ab1b9cc42a803c8862885d UCP - Reticolo idrografico di connessione della R.E.R. (100m).shp
 b29a5220d23f2e8d98268a9decc52446 UCP - Reticolo idrografico di connessione della R.E.R. (100m).shx
 e9e2aa8136260a22b0b09fdee43ccb8a UCP - Sorgenti (25m).cpg
 59579ad38b14e8cb7e8f848db28b3798 UCP - Sorgenti (25m).dbf
 d4166c4468b2506bb2cb0fc7fd53c811 UCP - Sorgenti (25m).prj
 d76b09ea93bd4a824b2015d6af33f2aa UCP - Sorgenti (25m).shp
 a74e266e116e38bda1c66a6140d8f3da UCP - Sorgenti (25m).shx

6_2_1_BOTANICO_VEGETAZIONALI

ae3b3df9970b49b6523e608759bc957d BP - Boschi.cpg
 c855927a809e2682a1372941b888ebde BP - Boschi.dbf
 d4166c4468b2506bb2cb0fc7fd53c811 BP - Boschi.prj
 bfc5f5ef3e2a02bd2bcf1b2f293f1106 BP - Boschi.qmd
 c174891d7dd5bcd8219fbe1ad8993ac8 BP - Boschi.shp
 6f13adbbf84604954914682c3fca0b10 BP - Boschi.shx
 e9e2aa8136260a22b0b09fdee43ccb8a BP - Zone umide Ramsar.cpg
 6d55221d9e0697da5c6ed1d6fa25ef05 BP - Zone umide Ramsar.dbf
 d4166c4468b2506bb2cb0fc7fd53c811 BP - Zone umide Ramsar.prj
 e427ea6c135a0764c6b77d5549678f0a BP - Zone umide Ramsar.shp
 89a55dcc3a7ebb65f435fca6601c5a95 BP - Zone umide Ramsar.shx
 ae3b3df9970b49b6523e608759bc957d UCP - Aree di rispetto dei boschi (100m).cpg
 413e6aac1a0569fb5e933e9fe37a14a0 UCP - Aree di rispetto dei boschi (100m).dbf
 d4166c4468b2506bb2cb0fc7fd53c811 UCP - Aree di rispetto dei boschi (100m).prj
 bfc5f5ef3e2a02bd2bcf1b2f293f1106 UCP - Aree di rispetto dei boschi (100m).qmd
 85524b86df1a7fc59f52d63ab83e7c97 UCP - Aree di rispetto dei boschi (100m).shp
 2e8ba91febef1f0263d43ac3447aa07f UCP - Aree di rispetto dei boschi (100m).shx
 e9e2aa8136260a22b0b09fdee43ccb8a UCP - Aree umide.cpg
 32b1847fc66b84ef67612cce71da15ee UCP - Aree umide.dbf
 d4166c4468b2506bb2cb0fc7fd53c811 UCP - Aree umide.prj
 50f73514263723322eaf09c94f8f1b4e UCP - Aree umide.shp
 993aa83998c27f3e74281d10eede086b UCP - Aree umide.shx

www.regione.puglia.it

Anna Grazia Frassanito Via Gentile, 52 - 70126 Bari, Tel. 080 5403551
 peo: sezione.paesaggio@regione.puglia.it; ag.frassanito@regione.puglia.it;
 pec: sezione.paesaggio@pec.rupar.puglia.it



**REGIONE
PUGLIA**

**DIPARTIMENTO AMBIENTE, PAESAGGIO E QUALITÀ
URBANA**

SEZIONE TUTELA E VALORIZZAZIONE DEL PAESAGGIO

SERVIZIO OSSERVATORIO E PIANIFICAZIONE PAESAGGISTICA

ae3b3df9970b49b6523e608759bc957d UCP - Formazioni arbustive in evoluzione naturale.cpg
a3edbe5a14e501a44d12dfbd5238966f UCP - Formazioni arbustive in evoluzione naturale.dbf
d4166c4468b2506bb2cb0fc7fd53c811 UCP - Formazioni arbustive in evoluzione naturale.prj
bfc5f5ef3e2a02bd2bcf1b2f293f1106 UCP - Formazioni arbustive in evoluzione naturale.qmd
2fe3ef28672ac1801ba97fdfdbf0afa UCP - Formazioni arbustive in evoluzione naturale.shp
552e27ee1ca82ffea129579ac660bfc1 UCP - Formazioni arbustive in evoluzione naturale.shx
ae3b3df9970b49b6523e608759bc957d UCP - Prati e pascoli naturali.cpg
3dfb6b30aa7d9c4f5bc756dee7bcc19b UCP - Prati e pascoli naturali.dbf
d4166c4468b2506bb2cb0fc7fd53c811 UCP - Prati e pascoli naturali.prj
bfc5f5ef3e2a02bd2bcf1b2f293f1106 UCP - Prati e pascoli naturali.qmd
d46ec2155a3b80ffab624ff7ce7d4dd3 UCP - Prati e pascoli naturali.shp
016e5f64d87f8a9fe9f9a0fb052b9950 UCP - Prati e pascoli naturali.shx

6_2_2_AREE_PROTETTE_SITI_NATURALISTICI
ae3b3df9970b49b6523e608759bc957d BP - Parchi e riserve.cpg
953d91276ef1b12ba63672b7051e8115 BP - Parchi e riserve.dbf
d4166c4468b2506bb2cb0fc7fd53c811 BP - Parchi e riserve.prj
bfc5f5ef3e2a02bd2bcf1b2f293f1106 BP - Parchi e riserve.qmd
78bf3e12f5e75aac618c8b4bad5d9bc5 BP - Parchi e riserve.shp
3b2adea55d8f94fba5d58bd05a943955 BP - Parchi e riserve.shx
e9e2aa8136260a22b0b09fdee43ccb8a UCP - Aree di rispetto dei parchi e delle riserve regionali (100m).cpg
ccc33fd95815590b5ca9014ff21dea34 UCP - Aree di rispetto dei parchi e delle riserve regionali (100m).dbf
d4166c4468b2506bb2cb0fc7fd53c811 UCP - Aree di rispetto dei parchi e delle riserve regionali (100m).prj
24e30cf5a94e87ee13c730f44eece62 UCP - Aree di rispetto dei parchi e delle riserve regionali (100m).shp
779f3e69e1d3cb8b75e83af200aacc3 UCP - Aree di rispetto dei parchi e delle riserve regionali (100m).shx
ae3b3df9970b49b6523e608759bc957d UCP - Siti di rilevanza naturalistica.cpg
0f23911ede207775cfbf1a95d27c24e0 UCP - Siti di rilevanza naturalistica.dbf
d4166c4468b2506bb2cb0fc7fd53c811 UCP - Siti di rilevanza naturalistica.prj

www.regione.puglia.it

Anna Grazia Frassanito Via Gentile, 52 - 70126 Bari, Tel. 080 5403551
peo: sezione.paesaggio@regione.puglia.it; ag.frassanito@regione.puglia.it;
pec: sezione.paesaggio@pec.rupar.puglia.it

**REGIONE
PUGLIA****DIPARTIMENTO AMBIENTE, PAESAGGIO E QUALITÀ
URBANA****SEZIONE TUTELA E VALORIZZAZIONE DEL PAESAGGIO****SERVIZIO OSSERVATORIO E PIANIFICAZIONE PAESAGGISTICA**

bfc5f5ef3e2a02bd2bcf1b2f293f1106 UCP - Siti di rilevanza naturalistica.qmd
dd75566899cac0e847a204182c199490 UCP - Siti di rilevanza naturalistica.shp
5a590bbae394c28d0602a2f8218ff85f UCP - Siti di rilevanza naturalistica.shx

6_3_1_CULTURALI

e9e2aa8136260a22b0b09fdee43ccb8a BP - Immobili e aree di notevole interesse pubblico.cpg
bf7623c745623607db407593e694593f BP - Immobili e aree di notevole interesse pubblico.dbf
d4166c4468b2506bb2cb0fc7fd53c811 BP - Immobili e aree di notevole interesse pubblico.prj
13de410ee5b423199ddcd571baab6593 BP - Immobili e aree di notevole interesse pubblico.shp
3a2ce547d659524286d56358d6fa35dc BP - Immobili e aree di notevole interesse pubblico.shx
ae3b3df9970b49b6523e608759bc957d BP - Zone di interesse archeologico.cpg
6e93510f93d638bb619a439d6e6a845d BP - Zone di interesse archeologico.dbf
d4166c4468b2506bb2cb0fc7fd53c811 BP - Zone di interesse archeologico.prj
bfc5f5ef3e2a02bd2bcf1b2f293f1106 BP - Zone di interesse archeologico.qmd
def2197605c8fcf7abfc3cc1b746e2a2 BP - Zone di interesse archeologico.shp
0f74e4f38be3a49c3bc99908dafa1eb0 BP - Zone di interesse archeologico.shx
e9e2aa8136260a22b0b09fdee43ccb8a BP - Zone gravate da usi civici (non validate).cpg
eaf086413069a18b63d68a9b8142479a BP - Zone gravate da usi civici (non validate).dbf
d4166c4468b2506bb2cb0fc7fd53c811 BP - Zone gravate da usi civici (non validate).prj
aada6943ab5c86354ff7a1d3c9a93563 BP - Zone gravate da usi civici (non validate).shp
ac706e0e81ed58c58ca88c498d3af44f BP - Zone gravate da usi civici (non validate).shx
e9e2aa8136260a22b0b09fdee43ccb8a BP - Zone gravate da usi civici (validate).cpg
9808b42db797b7f70e5677b125ea626a BP - Zone gravate da usi civici (validate).dbf
d4166c4468b2506bb2cb0fc7fd53c811 BP - Zone gravate da usi civici (validate).prj
1f5af074033ac02e2879b13f6fa489b5 BP - Zone gravate da usi civici (validate).shp
588fe39943e7a40519814b817ce13ee3 BP - Zone gravate da usi civici (validate).shx
e9e2aa8136260a22b0b09fdee43ccb8a UCP - area di rispetto - rete tratturi.cpg
016592c9b7bd2826e570922116b78fb4 UCP - area di rispetto - rete tratturi.dbf
d4166c4468b2506bb2cb0fc7fd53c811 UCP - area di rispetto - rete tratturi.prj
f0234eb9e17d22bf651435e36be045fc UCP - area di rispetto - rete tratturi.shp
475e1db6065f37514a8f0af7b2c9abbc UCP - area di rispetto - rete tratturi.shx

www.regione.puglia.it

Anna Grazia Frassanito Via Gentile, 52 - 70126 Bari, Tel. 080 5403551
peo: sezione.paesaggio@regione.puglia.it; ag.frassanito@regione.puglia.it;
pec: sezione.paesaggio@pec.rupar.puglia.it



**REGIONE
PUGLIA**

**DIPARTIMENTO AMBIENTE, PAESAGGIO E QUALITÀ
URBANA**

SEZIONE TUTELA E VALORIZZAZIONE DEL PAESAGGIO

SERVIZIO OSSERVATORIO E PIANIFICAZIONE PAESAGGISTICA

ae3b3df9970b49b6523e608759bc957d UCP - area di rispetto - siti storico culturali.cpg
 ea3b82a18f818780d0dd012e398a8f12 UCP - area di rispetto - siti storico culturali.dbf
 d4166c4468b2506bb2cb0fc7fd53c811 UCP - area di rispetto - siti storico culturali.prj
 bfc5f5ef3e2a02bd2bcf1b2f293f1106 UCP - area di rispetto - siti storico culturali.qmd
 92aff9d1eb9a00d2a09d52791200887d UCP - area di rispetto - siti storico culturali.shp
 43584197aff3b433544dee09b155cab6 UCP - area di rispetto - siti storico culturali.shx
 e9e2aa8136260a22b0b09fdee43ccb8a UCP - area di rispetto - zone di interesse
 archeologico.cpg
 d570f36240507b71eaabab373d5e9068 UCP - area di rispetto - zone di interesse
 archeologico.dbf
 d4166c4468b2506bb2cb0fc7fd53c811 UCP - area di rispetto - zone di interesse
 archeologico.prj
 756cca5f2047ac6fe604d70d0b22845a UCP - area di rispetto - zone di interesse
 archeologico.shp
 99e8479c1f10e5063f395f999fee1e08 UCP - area di rispetto - zone di interesse
 archeologico.shx
 e9e2aa8136260a22b0b09fdee43ccb8a UCP - aree a rischio archeologico.cpg
 bba13319c06ae23c3fd07ef63ed94f53 UCP - aree a rischio archeologico.dbf
 d4166c4468b2506bb2cb0fc7fd53c811 UCP - aree a rischio archeologico.prj
 7189d0eabe32edb3f03111b8bcf7dae9 UCP - aree a rischio archeologico.shp
 d68ec93890faf8271dea27334de65bd3 UCP - aree a rischio archeologico.shx
 e9e2aa8136260a22b0b09fdee43ccb8a UCP - Città consolidata.cpg
 57854bc7fd28cbd1cbb0bed782ce140c UCP - Città consolidata.dbf
 d4166c4468b2506bb2cb0fc7fd53c811 UCP - Città consolidata.prj
 5ca63fac72f05e87ad4312c794ee205d UCP - Città consolidata.shp
 f87d4a11fc0cfd9c9c05339def9a8d7 UCP - Città consolidata.shx
 e9e2aa8136260a22b0b09fdee43ccb8a UCP - Paesaggi rurali.cpg
 33c6712735009de418d63343d8d6a88a UCP - Paesaggi rurali.dbf
 d4166c4468b2506bb2cb0fc7fd53c811 UCP - Paesaggi rurali.prj
 937366e19dda423803c58e6fd3e80e9b UCP - Paesaggi rurali.shp
 ff6d123ddf669377df7f971986d3b50f UCP - Paesaggi rurali.shx
 e9e2aa8136260a22b0b09fdee43ccb8a UCP - stratificazione insediativa - rete
 tratturi.cpg
 1501277f91e22759107df0d8565ffae UCP - stratificazione insediativa - rete
 tratturi.dbf
 d4166c4468b2506bb2cb0fc7fd53c811 UCP - stratificazione insediativa - rete
 tratturi.prj
 1c2ea5c8ed187ea64812e88cac9f51b7 UCP - stratificazione insediativa - rete
 tratturi.shp

www.regione.puglia.it

Anna Grazia Frassanito Via Gentile, 52 - 70126 Bari, Tel. 080 5403551

peo: sezione.paesaggio@regione.puglia.it; ag.frassanito@regione.puglia.it;

pec: sezione.paesaggio@pec.rupar.puglia.it



**REGIONE
PUGLIA**

**DIPARTIMENTO AMBIENTE, PAESAGGIO E QUALITÀ
URBANA**

SEZIONE TUTELA E VALORIZZAZIONE DEL PAESAGGIO

SERVIZIO OSSERVATORIO E PIANIFICAZIONE PAESAGGISTICA

2a03e6709686542dddc96194c8f7e6cb UCP - stratificazione insediativa - rete tratturi.shx
 ae3b3df9970b49b6523e608759bc957d UCP - stratificazione insediativa - siti storico culturali.cpg
 e38d8b6b514b68d75bd06ea97ea8f76f UCP - stratificazione insediativa - siti storico culturali.dbf
 d4166c4468b2506bb2cb0fc7fd53c811 UCP - stratificazione insediativa - siti storico culturali.prj
 bfc5f5ef3e2a02bd2bcf1b2f293f1106 UCP - stratificazione insediativa - siti storico culturali.qmd
 eb989e52cfcb35e793d01b91544c0f9 UCP - stratificazione insediativa - siti storico culturali.shp
 85df45ea4cab706af8770777f5ad5843 UCP - stratificazione insediativa - siti storico culturali.shx

6_3_2_PERCETTIVE

e9e2aa8136260a22b0b09fdee43ccb8a UCP - Coni visuali.cpg
 db29987e1f0b8a84878c71e58dc45bd7 UCP - Coni visuali.dbf
 d4166c4468b2506bb2cb0fc7fd53c811 UCP - Coni visuali.prj
 0175b47fe3023870a9a902a2f588ed2 UCP - Coni visuali.shp
 80b5508f236c317493df15d4499f3069 UCP - Coni visuali.shx
 e9e2aa8136260a22b0b09fdee43ccb8a UCP - Luoghi panoramici Poligonali.cpg
 2048ee58b9ce9a10c49c9e159b7235f2 UCP - Luoghi panoramici Poligonali.dbf
 d4166c4468b2506bb2cb0fc7fd53c811 UCP - Luoghi panoramici Poligonali.prj
 fb2b24fd3c94463c900aaa38627d380a UCP - Luoghi panoramici Poligonali.shp
 fe7374c64a0d3e8be696672e2acb30d6 UCP - Luoghi panoramici Poligonali.shx
 e9e2aa8136260a22b0b09fdee43ccb8a UCP - Luoghi panoramici.cpg
 409526b49fb45a558365db35882919f UCP - Luoghi panoramici.dbf
 d4166c4468b2506bb2cb0fc7fd53c811 UCP - Luoghi panoramici.prj
 1bfa874f5f925e6811821042809fb51c UCP - Luoghi panoramici.shp
 d482ef9c00ac926b48ce9a7cba6c1763 UCP - Luoghi panoramici.shx
 e9e2aa8136260a22b0b09fdee43ccb8a UCP - Strade a valenza paesaggistica poligonali.cpg
 3951985dfd8b4007f6757df17e8cc890 UCP - Strade a valenza paesaggistica poligonali.dbf
 d4166c4468b2506bb2cb0fc7fd53c811 UCP - Strade a valenza paesaggistica poligonali.prj
 25cd76fc1ccd3687c2236002b9a20530 UCP - Strade a valenza paesaggistica poligonali.shp

www.regione.puglia.it

Anna Grazia Frassanito Via Gentile, 52 - 70126 Bari, Tel. 080 5403551
 peo: sezione.paesaggio@regione.puglia.it; ag.frassanito@regione.puglia.it;
 pec: sezione.paesaggio@pec.rupar.puglia.it



**REGIONE
PUGLIA**

**DIPARTIMENTO AMBIENTE, PAESAGGIO E QUALITÀ
URBANA**

SEZIONE TUTELA E VALORIZZAZIONE DEL PAESAGGIO

SERVIZIO OSSERVATORIO E PIANIFICAZIONE PAESAGGISTICA

c831020c46223e38b6554424539d3163 UCP - Strade a valenza paesaggistica poligonali.shx
e9e2aa8136260a22b0b09fdee43ccb8a UCP - Strade a valenza paesaggistica.cpg
5080ef19c9afd6c030482bb37dbe8ad6 UCP - Strade a valenza paesaggistica.dbf
d4166c4468b2506bb2cb0fc7fd53c811 UCP - Strade a valenza paesaggistica.prj
74a53231ed691bae94e16851cd09a8d3 UCP - Strade a valenza paesaggistica.shp
fc3b358bb86b7f30fd388ca58e2f5747 UCP - Strade a valenza paesaggistica.shx
e9e2aa8136260a22b0b09fdee43ccb8a UCP - strade panoramiche poligonali.cpg
7da140f818ef8faecb8eb237b352f5e4 UCP - strade panoramiche poligonali.dbf
d4166c4468b2506bb2cb0fc7fd53c811 UCP - strade panoramiche poligonali.prj
debc7b28e45b7b7b7f02bc29644f513 UCP - strade panoramiche poligonali.shp
4a12452d63718437e812868964d0cfdd UCP - strade panoramiche poligonali.shx
ae3b3df9970b49b6523e608759bc957d UCP - Strade panoramiche.cpg
480967b632e2f5fae01615cd773537d0 UCP - Strade panoramiche.dbf
d4166c4468b2506bb2cb0fc7fd53c811 UCP - Strade panoramiche.prj
bfc5f5ef3e2a02bd2bcf1b2f293f1106 UCP - Strade panoramiche.qmd
17cf8e59cc44db59e54775be69445f18 UCP - Strade panoramiche.shp
40a88e22678d35226de324c7cd609509 UCP - Strade panoramiche.shx

Il Dirigente

Arch. Vincenzo Lasorella



Vincenzo
Lasorella
04.03.2026
13:43:40
GMT+01:00

www.regione.puglia.it

Anna Grazia Frassanito Via Gentile, 52 - 70126 Bari, Tel. 080 5403551
peo: sezione.paesaggio@regione.puglia.it; ag.frassanito@regione.puglia.it;
pec: sezione.paesaggio@pec.rupar.puglia.it



**REGIONE
PUGLIA**

**DIPARTIMENTO AMBIENTE, PAESAGGIO E QUALITÀ
URBANA**

SEZIONE TUTELA E VALORIZZAZIONE DEL PAESAGGIO

SERVIZIO OSSERVATORIO E PIANIFICAZIONE PAESAGGISTICA

ALLEGATO B

Codice CIFRA: AST/DEL/2026/00004

Elenco di n. 13 istanze accolte e parzialmente accolte, con i relativi esiti ai sensi dell'art.n.104 delle NTA del PPTR.

Istanze di cui all'art. 104 co. 2 - lettera a):

1. Richiesta di rettifica pervenuta con PEC del 22.01.2025. acquisita al protocollo col n. 0033641/2025 del 22.01.2025 per quanto attiene al Bene Paesaggistico (BP) "*Boschi*" e all'Ulteriore Contesto Paesaggistico (UCP) *Area di rispetto dei boschi* impressi sulle p.lle nn. 38, 13 e 15 del Fg di mappa n. 86 del Comune di Acquaviva delle Fonti (BA).
ESITO: istanza di rettifica accolta come da nota prot. n. 0308244/2025 del 09.06.2025.
2. Richiesta di rettifica pervenuta con PEC del 06.03.2025 acquisita al protocollo col n. 0117507/2025 del 06.03.2025 per quanto attiene al BP "*Boschi*" e relativo UCP "*Area di rispetto dei boschi*" impressi sulla p.la n. 914 del Fg di mappa n. 21 del Comune di Melendugno (LE).
ESITO: istanza di rettifica accolta come da nota prot. n. 0451000/2025 dell'11.08.2025.
3. Richiesta di rettifica pervenuta con PEC del 11.03.2025 acquisita al protocollo col n. 0128530/2025 del 11.03.2025 per quanto attiene al BP "*Boschi*" relativo UCP "*Area di rispetto dei boschi*" da imprimere sulla p.la n. 184 del Fg di mappa n. 180 del Comune di Lecce (LE).
ESITO: istanza di rettifica accolta come da nota prot. n. 0516059/2025 del 23.09.2025.
4. Richiesta di rettifica pervenuta con PEC del 09.04.2025 acquisita al protocollo col n. 0187324/2025 del 09.04.2025 per quanto attiene al BP "*Boschi*" e relativo UCP "*Area di rispetto dei boschi*" impressi sulle p.lle nn. 416, 417, 815 del Fg di mappa n. 3 del Comune di Sanarica (LE).
ESITO: istanza di rettifica accolta come da nota prot. N 0576007/2025 del 16.10.2025.
5. Richiesta di rettifica pervenuta con PEC del 01/07/2025 e acquisita al prot. col n. 0362026/2025 del 01/07/2025, in merito al BP *Boschi* e relativo UCP "*Area di rispetto dei boschi*" impressi sulle p.lle n. 402- 593 del fg. di mappa n. 56 del Comune di Putignano (BA)
ESITO: istanza di rettifica accolta come da nota prot. n. 0723060/2025 del 22.12.2025.

www.regione.puglia.it

Anna Grazia Frassanito Via Gentile, 52 - 70126 Bari, Tel. 080 5403551
peo: sezione.paesaggio@regione.puglia.it; ag.frassanito@regione.puglia.it;
pec: sezione.paesaggio@pec.rupar.puglia.it



**REGIONE
PUGLIA**

**DIPARTIMENTO AMBIENTE, PAESAGGIO E QUALITÀ
URBANA**

SEZIONE TUTELA E VALORIZZAZIONE DEL PAESAGGIO

SERVIZIO OSSERVATORIO E PIANIFICAZIONE PAESAGGISTICA

6. Richiesta di rettifica pervenuta con PEC del 07.08.2025 acquisita al protocollo col n. 0447187/2025 del 07.08.2025, per quanto attiene al BP *"Territori Costieri"* impresso sulle p.lle nn. 589, 590, 591, 593, 594 e 595 al fg. di mappa n. 24 del Comune di Salve (LE).
ESITO: istanza di rettifica accolta come da nota prot. n. 0604323/2025 del 28.10.2025.
7. Richiesta di rettifica pervenuta con PEC del 22.07.2025 acquisita al protocollo col n. 0415449/2025 del 22.07.2025, per quanto attiene al BP *Boschi* impresso sulla p.lla n. 122 del Fg di mappa n. 12 del Comune di Muro Leccese (LE).
ESITO: istanza di rettifica parzialmente accolta come da nota prot. n. 0687841/2025 del 04.12.2025.

Istanze di cui all'art. 104, co. 2 – lettera c):

1. Richiesta di rettifica trasmessa con PEC del 23.04.2025 acquisita al protocollo col n. 0267870/2025 del 23.04.2025 e successiva integrazione trasmessa con PEC del 13.10.2025 assunta al prot. n. 0557595/2025 per quanto attiene all'UCP *Prati e pascoli naturali* impressi sulle p.lle nn. 9 del Fg di mappa n. 163 e p.lla n. 2 del Fg di mappa n. 166 del Comune di Andria (BAT).
ESITO: istanza di rettifica accolta come da nota prot. n.0656005/2025 del 20.11.2025.
2. Richiesta di rettifica trasmessa con PEC del 09.06.2025 acquisita al protocollo col n. 0306605/2025 del 09.06.2025 per quanto attiene all'UCP *Area di rispetto dei boschi* impressi sulle p.lle nn. 593-594-372 ex 371 del Fg di mappa n. 6 del Comune di Uggiano La Chiesa (LE).
ESITO: istanza di rettifica accolta come da nota prot. n. 0722251/2025 del 22.12.2025.
3. Richiesta di rettifica trasmessa con PEC del 02.09.2025 acquisita al protocollo col n. 0470870/2025 del 02.09.2025 per quanto attiene all'Ulteriore Contesto Paesaggistico (UCP) *Prati e pascoli naturali* impressi sulle p.lle nn. 371-372 del Fg di mappa n.52 del Comune di Altamura (BA).
ESITO: istanza di rettifica accolta come da nota prot. n 0723007/2025 del 22.12.2025.
4. Richiesta di rettifica pervenuta con PEC del 13.10.2025 acquisita al protocollo col n. 22512/2025 del 13.10.2025, per quanto attiene all'UCP *"Cordonati dunari"* impresso sulle p.lle nn. 378 e 1540 del fg. di mappa n. 42 del Comune di Melendugno (LE).
ESITO: istanza di rettifica accolta come da nota prot. n. 0633659/2025 del 11.11.2025.

www.regione.puglia.it

Anna Grazia Frassanito Via Gentile, 52 - 70126 Bari, Tel. 080 5403551
peo: sezione.paesaggio@regione.puglia.it; ag.frassanito@regione.puglia.it;
pec: sezione.paesaggio@pec.rupar.puglia.it



**REGIONE
PUGLIA**

**DIPARTIMENTO AMBIENTE, PAESAGGIO E QUALITÀ
URBANA**

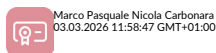
SEZIONE TUTELA E VALORIZZAZIONE DEL PAESAGGIO

SERVIZIO OSSERVATORIO E PIANIFICAZIONE PAESAGGISTICA

5. Richiesta di rettifica pervenuta con PEC del 15.04.2025 acquisita al protocollo col n. 0196900/2025 del 15.04.2025 per quanto attiene all'UCP *Prati e pascoli naturali* impresso sulla p.lla n. 566 del Fg di mappa n. 20 del Comune di Pulsano (TA).
ESITO: istanza di rettifica accolta come da nota prot. n. 0516105/2025 del 23.09.2025 e Delibera di C.C. n. 06 del 06/02/2026 di approvazione definitiva di "Variante al PUG per rettifica degli elaborati del P.P.T.R. ai sensi dell'art. 104 delle NTA del PPTR".
6. Richiesta di rettifica pervenuta con PEC del 11.09.2025 acquisita al protocollo col n. 0009172 del 11.09.2025 per quanto attiene l'UCP Strade a valenza paesaggistica individuate su via Nicolò Giudice e via Casamassima del Comune di Cellamare (BA).
ESITO: istanza di rettifica accolta come da nota prot. n. 0671129/2025 del 27/11/2025.

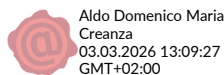
IL RESPONSABILE EQ "*Responsabile delle sub-Azioni 2.13.1 "Infrastrutturazione verde e potenziamento della continuità ecologica del territorio e della fascia costiera" e 2.13.2 "Infrastrutturazione verde e nature based solutions in ambito urbano e perturbano"*":

Ing. Marco CARBONARA




IL RESPONSABILE EQ "*Osservatorio per la qualità del paesaggio e per i beni culturali"*":

Arch. Aldo Domenico Maria CREANZA



LA RESPONSABILE E.Q. "*Componenti ambientali ed ecologiche per il paesaggio"*":

Dott.ssa Anna Grazia FRASSANITO



IL RESPONSABILE EQ "*Urbanizzazioni primarie e interventi di mitigazione del rischio idrogeologico"*":

Ing. Pierluigi MOREA



IL DIRIGENTE della "*Sezione Tutela e Valorizzazione del Paesaggio - Dirigente ad interim del Servizio Osservatorio e Pianificazione Paesaggistica"*":

Arch. Vincenzo LASORELLA



www.regione.puglia.it

Anna Grazia Frassanito Via Gentile, 52 - 70126 Bari, Tel. 080 5403551
peo: sezione.paesaggio@regione.puglia.it; ag.frassanito@regione.puglia.it;
pec: sezione.paesaggio@pec.rupar.puglia.it