

DANTE SOLAR S.R.L.

Pubblicazione ai sensi dell'articolo 6, comma 7-bis, del D. Lgs. n. 28/2011. Realizzazione di un impianto fotovoltaico della potenza di 2,393 MW da ubicarsi nell'agro del Comune di Minervino Murge (BT) in località "C.da Guadagnata" e relative opere di connessione ricadenti sempre nel comune di Minervino Murge (BT) su aree nella disponibilità del proponente.

Suap di MINERVINO MURGE in delega alla CCIAA di BARI

Identificativo elenco nazionale SUAP: 9598

Sportello Unico per le Attività Produttive (art. 38 L133/2008)

Distinta del modello di riepilogo pratica SUAP (art.5 commi 3-4 allegato tecnico DPR160/2010 Versione 1.0)

Comune/SUAP destinatario

Comune Destinatario	MINERVINO MURGE	Provincia Comune Destinatario	BA
Identificativo SUAP secondo quanto indicato nell'elenco nazionale dei SUAP	9598	Ufficio Destinatario	Suap di MINERVINO MURGE in delega alla CCIAA di BARI

Informazioni anagrafiche dell'impresa che invia la comunicazione o istanza

Denominazione:	DANTE SOLAR S.R.L.
Codice fiscale	08739770728
Forma giuridica	SOCIETA' A RESPONSABILITA' LIMITATA
Provincia e Numero Rea della sede legale	BA 646863

Oggetto della comunicazione o istanza

Tipologia Adempimento	Ordinario	Codice pratica	08739770728-08032024-1401
Descrizione	Impianto fotovoltaico della potenza di 2,393 MW da ubicarsi nell'agro del Comune di Minervino Murge (BT) in località "C.da Guadagnata" e relative opere di connessione ricadenti sempre nel comune di Minervino Murge (BT) su aree nella disponibilità del proponente		

Procura speciale

Procura speciale ☐

Estremi del dichiarante (titolare, legale rappresentante, notaio, intermediario, delegato)

Cognome	ZARAGOZA ZARAGOZA	Nome	VICENTE
Qualifica	ALTRO PREVISTO DALLA VIGENTE NORMATIVA	Cod. Fiscale	:

Domicilio elettronico (Posta Elettronica Certificata) dell'impresa dove notificare le ricevute

Domicilio di Posta Elettronica Certificata dell'impresa	dante_solar@pec.it
---	--------------------

Elenco dei documenti informatici allegati

Nome file allegato	Descrizione
08739770728-08032024-1401.001.MDA.PDF.P7M	MDA Pratica
08739770728-08032024-1401.001.PDF.P7M	Allega qui l'attestazione del pagamento pagoPA o del
08739770728-08032024-1401.002.PDF.P7M	Pareri, autorizzazioni, nulla osta, rilasciati dai soggetti
08739770728-08032024-1401.003.PDF.P7M	D.U.R.C. (Documento Unico di Regolarità
08739770728-08032024-1401.004.PDF.P7M	Elaborati tecnici per la connessione redatti dal
08739770728-08032024-1401.005.PDF.P7M	Elaborati tecnici per la connessione redatti dal
08739770728-08032024-1401.006.PDF.P7M	Elaborati tecnici per la connessione redatti dal
08739770728-08032024-1401.007.PDF.P7M	Opportuni elaborati progettuali a firma di un
08739770728-08032024-1401.008.PDF.P7M	Opportuni elaborati progettuali a firma di un
08739770728-08032024-1401.009.PDF.P7M	Opportuni elaborati progettuali a firma di un
08739770728-08032024-1401.010.PDF.P7M	Opportuni elaborati progettuali a firma di un
08739770728-08032024-1401.011.PDF.P7M	Opportuni elaborati progettuali a firma di un
08739770728-08032024-1401.012.PDF.P7M	Opportuni elaborati progettuali a firma di un
08739770728-08032024-1401.013.PDF.P7M	Opportuni elaborati progettuali a firma di un
08739770728-08032024-1401.014.PDF.P7M	Opportuni elaborati progettuali a firma di un
08739770728-08032024-1401.015.PDF.P7M	Opportuni elaborati progettuali a firma di un
08739770728-08032024-1401.016.PDF.P7M	Opportuni elaborati progettuali a firma di un
08739770728-08032024-1401.017.PDF.P7M	Opportuni elaborati progettuali a firma di un
08739770728-08032024-1401.018.PDF.P7M	Opportuni elaborati progettuali a firma di un
08739770728-08032024-1401.019.PDF.P7M	Opportuni elaborati progettuali a firma di un
08739770728-08032024-1401.020.PDF.P7M	Opportuni elaborati progettuali a firma di un
08739770728-08032024-1401.021.PDF.P7M	Opportuni elaborati progettuali a firma di un
08739770728-08032024-1401.022.PDF.P7M	Opportuni elaborati progettuali a firma di un
08739770728-08032024-1401.023.PDF.P7M	Opportuni elaborati progettuali a firma di un
08739770728-08032024-1401.024.PDF.P7M	Opportuni elaborati progettuali a firma di un
08739770728-08032024-1401.025.PDF.P7M	Opportuni elaborati progettuali a firma di un
08739770728-08032024-1401.026.PDF.P7M	Opportuni elaborati progettuali a firma di un
08739770728-08032024-1401.027.PDF.P7M	Opportuni elaborati progettuali a firma di un
08739770728-08032024-1401.028.PDF.P7M	Opportuni elaborati progettuali a firma di un
08739770728-08032024-1401.029.PDF.P7M	Opportuni elaborati progettuali a firma di un
08739770728-08032024-1401.030.PDF.P7M	Opportuni elaborati progettuali a firma di un
08739770728-08032024-1401.031.PDF.P7M	Opportuni elaborati progettuali a firma di un
08739770728-08032024-1401.032.PDF.P7M	Opportuni elaborati progettuali a firma di un
08739770728-08032024-1401.033.PDF.P7M	Opportuni elaborati progettuali a firma di un
08739770728-08032024-1401.034.PDF.P7M	Opportuni elaborati progettuali a firma di un
08739770728-08032024-1401.035.PDF.P7M	Opportuni elaborati progettuali a firma di un

08739770728-08032024-1401.036.PDF.P7M	Opportuni elaborati progettuali a firma di un
08739770728-08032024-1401.037.PDF.P7M	Opportuni elaborati progettuali a firma di un
08739770728-08032024-1401.038.PDF.P7M	Opportuni elaborati progettuali a firma di un
08739770728-08032024-1401.039.PDF.P7M	Opportuni elaborati progettuali a firma di un
08739770728-08032024-1401.040.PDF.P7M	Opportuni elaborati progettuali a firma di un
08739770728-08032024-1401.041.PDF.P7M	Opportuni elaborati progettuali a firma di un
08739770728-08032024-1401.042.PDF.P7M	Opportuni elaborati progettuali a firma di un
08739770728-08032024-1401.043.PDF.P7M	Estratto del P.R.G. con evidenziato l'immobile e/o l'
08739770728-08032024-1401.044.PDF.P7M	Documentazione catastale costituita da estratto di
08739770728-08032024-1401.045.PDF.P7M	Istanza PAS
08739770728-08032024-1401.046.PDF.P7M	Titolarità delle aree
08739770728-08032024-1401.047.PDF.P7M	Oneri MIMIT
08739770728-08032024-1401.048.PDF.P7M	Dichiarazione dell'impresa esecutrice dei lavori
08739770728-08032024-1401.049.PDF.P7M	DICHIARAZIONE CHE L'IMPIANTO NON SI TROVI ALL'
08739770728-08032024-1401.050.PDF.P7M	relazione tecnica di asseverazione
08739770728-08032024-1401.051.PDF.P7M	Scheda tecnica impianti di energia da fonti rinnovabili
08739770728-08032024-1401.052.PDF.P7M	Presentazione degli schemi impianti di cui al DM
08739770728-08032024-1401.053.PDF.P7M	Presentazione degli schemi impianti di cui al DM
08739770728-08032024-1401.054.PDF.P7M	Presentazione degli schemi impianti di cui al DM
08739770728-08032024-1401.055.PDF.P7M	Presentazione degli schemi impianti di cui al DM
08739770728-08032024-1401.056.PDF.P7M	Presentazione degli schemi impianti di cui al DM
08739770728-08032024-1401.057.PDF.P7M	Presentazione degli schemi impianti di cui al DM
08739770728-08032024-1401.058.PDF.P7M	Presentazione degli schemi impianti di cui al DM

Sportello Unico per le Attività Produttive
Ricevuta
(art. 5, comma 4 DPR 160/2010 e art. 18-bis L. 241/1990)



1 - SUAP competente

Suap di MINERVINO MURGE in delega alla CCIAA di BARI			
del comune di:	MINERVINO MURGE	Id:	9598
Responsabile SUAP:	Mignogna	Martino	

2 - Riferimenti della pratica SUAP

Codice Pratica:	08739770728-08032024-1401
Protocollo SUAP:	REP_PROV_BA/BA-SUPRO/0041650 del 08/03/2024
Domicilio elettronico dichiarato:	dante_solar@pec.it

3 - Impresa o soggetto economico

Denominazione:	DANTE SOLAR S.R.L.		
Codice Fiscale:	08739770728	Sede legale provincia:	BARI
Presso il comune di:	BARI		
via, viale, piazza ...:	ENRICO PAPPACENA	n.	22

4 - Estremi del dichiarante

Cognome:	ZARAGOZA ZARAGOZA	Nome:	VICENTE
Qualifica:	ALTRO PREVISTO DALLA VIGENTE	Codice Fiscale:	

5 - Indirizzo dell'impianto

del comune di:	MINERVINO MURGE		
via, viale, piazza ...:	STRADA COMUNALE ESTERNA LAMA CAPRARA	n.	1

6 - Termini del procedimento/controllo

Entro 90 giorni dalla data della presente ricevuta, salvo indizione della conferenza dei servizi ai sensi dell'art. 7, comma 3, del DPR 160/2010, l'amministrazione competente adotta un provvedimento espresso ovvero, in caso di SCIA condizionata, acquisisce gli atti di assenso o i

www.impresainungiorno.gov.it - Ricevuta versione 2.0

pareri di altri uffici e amministrazioni o esegue le verifiche preventive previste dalla normativa vigente.

7 - Accesso visione atti del procedimento

Il responsabile del SUAP costituisce il referente per l'esercizio del diritto di accesso agli atti e documenti detenuti dal SUAP, anche se provenienti da altre amministrazioni o da altri uffici comunali (art. 4, co.4 DPR n. 160/2010).

Ufficio in cui si può prendere visione degli atti:

Suap di MINERVINO MURGE in delega alla CCIAA di BARI

Indirizzo: **PIAZZA Aldo Moro n. 6 76013 - MINERVINO MURGE (BA)**

Altre info: vedere sito istituzionale del comune

8- Interventi attivati nel procedimento ed amministrazioni competenti

Intervento	Amministrazione competente
Procedura abilitativa semplificata (P.A.S.) per l'installazione di impianti alimentati da energia rinnovabile	UFFICI COMUNE DI MINERVINO MURGE

9 - Elenco dei documenti informatici allegati

- 08739770728-08032024-1401.SUAP.PDF.P7M (Riepilogo Pratica SUAP)
- 08739770728-08032024-1401.027.PDF.P7M (Opportuni elaborati progettuali a firma di un progettista abilitato che attestino la compatibilità del progetto con gli strumenti urbanistici approvati e i regolamenti edilizi vigenti e la non contrar)
- 08739770728-08032024-1401.057.PDF.P7M (Presentazione degli schemi impianti di cui al DM 37/2008)
- 08739770728-08032024-1401.012.PDF.P7M (Opportuni elaborati progettuali a firma di un progettista abilitato che attestino la compatibilità del progetto con gli strumenti urbanistici approvati e i regolamenti edilizi vigenti e la non contrar)
- 08739770728-08032024-1401.029.PDF.P7M (Opportuni elaborati progettuali a firma di un progettista abilitato che attestino la compatibilità del progetto con gli strumenti urbanistici approvati e i regolamenti edilizi vigenti e la non contrar)
- 08739770728-08032024-1401.040.PDF.P7M (Opportuni elaborati progettuali a firma di un progettista abilitato che attestino la compatibilità del progetto con gli strumenti urbanistici approvati e i regolamenti edilizi vigenti e la non contrar)
- 08739770728-08032024-1401.025.PDF.P7M (Opportuni elaborati progettuali a firma di un progettista abilitato che attestino la compatibilità del progetto con gli strumenti urbanistici approvati e i regolamenti edilizi vigenti e la non contrar)
- 08739770728-08032024-1401.055.PDF.P7M (Presentazione degli schemi impianti di cui al DM 37/2008)
- 08739770728-08032024-1401.042.PDF.P7M (Opportuni elaborati progettuali a firma di un progettista abilitato che attestino la compatibilità del progetto con gli strumenti urbanistici approvati e i regolamenti edilizi vigenti e la non contrar)
- 08739770728-08032024-1401.010.PDF.P7M (Opportuni elaborati progettuali a firma di un progettista abilitato che attestino la compatibilità del progetto con gli strumenti urbanistici approvati e i regolamenti edilizi vigenti e la non contrar)
- 08739770728-08032024-1401.038.PDF.P7M (Opportuni elaborati progettuali a firma di un progettista abilitato che attestino la compatibilità del progetto con gli strumenti urbanistici approvati e i regolamenti edilizi vigenti e la non contrar)
- 08739770728-08032024-1401.051.PDF.P7M (Scheda tecnica impianti di energia da fonti rinnovabili)
- 08739770728-08032024-1401.023.PDF.P7M (Opportuni elaborati progettuali a firma di un progettista abilitato che attestino la compatibilità del progetto con gli strumenti urbanistici approvati e i regolamenti edilizi vigenti e la non contrar)
- 08739770728-08032024-1401.006.PDF.P7M (Elaborati tecnici per la connessione redatti dal gestore di rete)
- 08739770728-08032024-1401.018.PDF.P7M (Opportuni elaborati progettuali a firma di un progettista abilitato che attestino la compatibilità del progetto con gli strumenti urbanistici approvati e i regolamenti edilizi vigenti e la non contrar)
- 08739770728-08032024-1401.021.PDF.P7M (Opportuni elaborati progettuali a firma di un progettista abilitato che attestino la compatibilità del progetto con gli strumenti urbanistici approvati e i regolamenti edilizi vigenti e la non contrar)
- 08739770728-08032024-1401.053.PDF.P7M (Presentazione degli schemi impianti di cui al DM 37/2008)
- 08739770728-08032024-1401.036.PDF.P7M (Opportuni elaborati progettuali a firma di un progettista abilitato che attestino la compatibilità del progetto con gli strumenti urbanistici approvati e i regolamenti edilizi vigenti e la non contrar)
- 08739770728-08032024-1401.034.PDF.P7M (Opportuni elaborati progettuali a firma di un progettista abilitato che attestino la compatibilità del progetto con gli strumenti urbanistici approvati e i regolamenti edilizi vigenti e la non contrar)
- 08739770728-08032024-1401.003.PDF.P7M (D.U.R.C. (Documento Unico di Regolarità Contributiva))
- 08739770728-08032024-1401.020.PDF.P7M (Opportuni elaborati progettuali a firma di un progettista abilitato che attestino la compatibilità del progetto con gli strumenti urbanistici approvati e i regolamenti edilizi vigenti e la non contrar)
- 08739770728-08032024-1401.048.PDF.P7M (Dichiarazione dell'impresa esecutrice dei lavori)

- 08739770728-08032024-1401.032.PDF.P7M (Opportuni elaborati progettuali a firma di un progettista abilitato che attestino la compatibilità del progetto con gli strumenti urbanistici approvati e i regolamenti edilizi vigenti e la non contrar)
- 08739770728-08032024-1401.017.PDF.P7M (Opportuni elaborati progettuali a firma di un progettista abilitato che attestino la compatibilità del progetto con gli strumenti urbanistici approvati e i regolamenti edilizi vigenti e la non contrar)
- 08739770728-08032024-1401.001.PDF.P7M (Allega qui l'attestazione del pagamento pagoPA o del bonifico bancario (in caso di bonifico, non è valida la ricevuta di presa in carico del bonifico))
- 08739770728-08032024-1401.008.PDF.P7M (Opportuni elaborati progettuali a firma di un progettista abilitato che attestino la compatibilità del progetto con gli strumenti urbanistici approvati e i regolamenti edilizi vigenti e la non contrar)
- 08739770728-08032024-1401.015.PDF.P7M (Opportuni elaborati progettuali a firma di un progettista abilitato che attestino la compatibilità del progetto con gli strumenti urbanistici approvati e i regolamenti edilizi vigenti e la non contrar)
- 08739770728-08032024-1401.046.PDF.P7M (Titolarità delle aree)
- 08739770728-08032024-1401.013.PDF.P7M (Opportuni elaborati progettuali a firma di un progettista abilitato che attestino la compatibilità del progetto con gli strumenti urbanistici approvati e i regolamenti edilizi vigenti e la non contrar)
- 08739770728-08032024-1401.044.PDF.P7M (Documentazione catastale costituita da estratto di mappa in scala 1:2000 / 1:1000 con individuazione del nuovo intervento, autenticata dal progettista, e con aggiornamento non anteriore a mesi 6)
- 08739770728-08032024-1401.030.PDF.P7M (Opportuni elaborati progettuali a firma di un progettista abilitato che attestino la compatibilità del progetto con gli strumenti urbanistici approvati e i regolamenti edilizi vigenti e la non contrar)
- 08739770728-08032024-1401.041.PDF.P7M (Opportuni elaborati progettuali a firma di un progettista abilitato che attestino la compatibilità del progetto con gli strumenti urbanistici approvati e i regolamenti edilizi vigenti e la non contrar)
- 08739770728-08032024-1401.011.PDF.P7M (Opportuni elaborati progettuali a firma di un progettista abilitato che attestino la compatibilità del progetto con gli strumenti urbanistici approvati e i regolamenti edilizi vigenti e la non contrar)
- 08739770728-08032024-1401.058.PDF.P7M (Presentazione degli schemi impianti di cui al DM 37/2008)
- 08739770728-08032024-1401.026.PDF.P7M (Opportuni elaborati progettuali a firma di un progettista abilitato che attestino la compatibilità del progetto con gli strumenti urbanistici approvati e i regolamenti edilizi vigenti e la non contrar)
- 08739770728-08032024-1401.043.PDF.P7M (Estratto del P.R.G. con evidenziato l'immobile e/o l'area di intervento)
- 08739770728-08032024-1401.024.PDF.P7M (Opportuni elaborati progettuali a firma di un progettista abilitato che attestino la compatibilità del progetto con gli strumenti urbanistici approvati e i regolamenti edilizi vigenti e la non contrar)
- 08739770728-08032024-1401.056.PDF.P7M (Presentazione degli schemi impianti di cui al DM 37/2008)
- 08739770728-08032024-1401.039.PDF.P7M (Opportuni elaborati progettuali a firma di un progettista abilitato che attestino la compatibilità del progetto con gli strumenti urbanistici approvati e i regolamenti edilizi vigenti e la non contrar)
- 08739770728-08032024-1401.022.PDF.P7M (Opportuni elaborati progettuali a firma di un progettista abilitato che attestino la compatibilità del progetto con gli strumenti urbanistici approvati e i regolamenti edilizi vigenti e la non contrar)
- 08739770728-08032024-1401.052.PDF.P7M (Presentazione degli schemi impianti di cui al DM 37/2008)
- 08739770728-08032024-1401.037.PDF.P7M (Opportuni elaborati progettuali a firma di un progettista abilitato che attestino la compatibilità del progetto con gli strumenti urbanistici approvati e i regolamenti edilizi vigenti e la non contrar)
- 08739770728-08032024-1401.054.PDF.P7M (Presentazione degli schemi impianti di cui al DM 37/2008)
- 08739770728-08032024-1401.005.PDF.P7M (Elaborati tecnici per la connessione redatti dal gestore di rete)
- 08739770728-08032024-1401.019.PDF.P7M (Opportuni elaborati progettuali a firma di un progettista abilitato che attestino la compatibilità del progetto con gli strumenti urbanistici approvati e i regolamenti edilizi vigenti e la non contrar)
- 08739770728-08032024-1401.004.PDF.P7M (Elaborati tecnici per la connessione redatti dal gestore di rete)
- 08739770728-08032024-1401.035.PDF.P7M (Opportuni elaborati progettuali a firma di un progettista abilitato che attestino la compatibilità del progetto con gli strumenti urbanistici approvati e i regolamenti edilizi vigenti e la non contrar)
- 08739770728-08032024-1401.049.PDF.P7M (DICHIARAZIONE CHE L'IMPIANTO NON SI TROVI ALL'INTERNO DI AREE FRA QUELLE SPECIFICAMENTE ELENATE E INDIVIDUATE DALL'ALLEGATO 3) LETTERA f), AL DECRETO DEL MINISTERO DELLO SVILUPPO ECONOMICO DEL 10)
- 08739770728-08032024-1401.007.PDF.P7M (Opportuni elaborati progettuali a firma di un progettista abilitato che attestino la compatibilità del progetto con gli strumenti urbanistici approvati e i regolamenti edilizi vigenti e la non contrar)
- 08739770728-08032024-1401.047.PDF.P7M (Oneri MIMIT)
- 08739770728-08032024-1401.002.PDF.P7M (Pareri, autorizzazioni, nulla osta, rilasciati dai soggetti competenti (ad es. Soprintendenza, VV.FF., Consorzio bonifica, Amministrazione Provinciale ecc.))
- 08739770728-08032024-1401.016.PDF.P7M (Opportuni elaborati progettuali a firma di un progettista abilitato che attestino la compatibilità del progetto con gli strumenti urbanistici approvati e i regolamenti edilizi vigenti e la non contrar)
- 08739770728-08032024-1401.033.PDF.P7M (Opportuni elaborati progettuali a firma di un progettista abilitato che attestino la compatibilità del progetto con gli strumenti urbanistici approvati e i regolamenti edilizi vigenti e la non contrar)
- 08739770728-08032024-1401.050.PDF.P7M (relazione tecnica di asseverazione)
- 08739770728-08032024-1401.045.PDF.P7M (Istanza PAS)
- 08739770728-08032024-1401.009.PDF.P7M (Opportuni elaborati progettuali a firma di un progettista abilitato che attestino la compatibilità del progetto con gli strumenti urbanistici approvati e i regolamenti edilizi vigenti e la non contrar)
- 08739770728-08032024-1401.031.PDF.P7M (Opportuni elaborati progettuali a firma di un progettista abilitato che attestino la compatibilità del progetto con gli strumenti urbanistici approvati e i regolamenti edilizi vigenti e la non contrar)
- 08739770728-08032024-1401.014.PDF.P7M (Opportuni elaborati progettuali a firma di un progettista abilitato che attestino la compatibilità del progetto con gli strumenti urbanistici approvati e i regolamenti edilizi vigenti e la non contrar)
- 08739770728-08032024-1401.028.PDF.P7M (Opportuni elaborati progettuali a firma di un progettista abilitato che attestino la compatibilità del progetto con gli strumenti urbanistici approvati e i regolamenti edilizi vigenti e la non contrar)
- 08739770728-08032024-1401.001.MDA.PDF.P7M (MDA Pratica)

10 - Promemoria per controllo domicilio elettronico

Tutte le comunicazioni verranno inviate al seguente indirizzo fornito dal richiedente:	dante_solar@pec.it
--	---------------------------

11 - Estremi emissione della ricevuta:

Data di emissione:	08/03/2024
--------------------	-------------------

Allegato 1

ASSEVERAZIONE E DICHIARAZIONI DEL PROGETTISTA

Il sottoscritto Dott. Ing. Renato Pertuso della Tèkne srl – Società di Ingegneria – con sede in Andria, Via V. Gioberti n. 11, iscritto all'Ordine degli Ingegneri della Provincia di Barletta-Andria-Trani al n° 463, e-mail: r.pertuso@tekne-ingegneria.it, in qualità di TECNICO PROGETTISTA dei lavori previsti per la realizzazione ed esercizio dell'impianto fotovoltaico "Dante" di potenza nominale pari a 2,393 MW della società DANTE SOLAR srl, nonché di persona esercente un servizio di pubblica necessità ai sensi degli artt. 359 e 481 del codice penale (art. 29 comma 3 del D.P.R. 380/01) e consapevole delle responsabilità penali in cui può andare incontro in caso di dichiarazioni mendaci,

ASSEVERA

Ai sensi dell'art. 481 del Codice Penale che gli interventi da eseguirsi nell'immobile sopraindicato e di seguito descritti, nonché rappresentati negli allegati, a mia firma

1. non sono in contrasto con gli strumenti urbanistici adottati e/o approvati, con il Regolamento Edilizio vigente, e con le disposizioni di legge statali e regionali in materia;
2. rispettano le norme di sicurezza con particolare riferimento alla normativa sismica;
3. rispettano le norme igienico-sanitarie vigenti;
4. che l'impianto ☐ **non risulta** // ☒ **risulta** assoggettato all'ottenimento del parere preventivo **AUSL** (richiesto in sede di Conferenza dei servizi);
5. che l'impianto ☒ **non risulta** // ☐ **risulta** assoggettato a vincoli di cui al D.Lgs 22.01.2004 n. 42 "Codice dei beni culturali e del paesaggio", e ☐ **di aver richiesto il parere in sede di Conferenza dei servizi**;
6. che l'impianto e/o l'attività da insediare ☐ **non rientra** // ☒ **rientra** tra quelle soggette al controllo di prevenzione incendi dei **VV.F** e ☐ **di aver ottenuto parere favorevole al progetto allegato**, ☒ **di aver richiesto il parere in sede di Conferenza dei servizi**;
7. che ☐ **non si prevedono** // ☒ **si prevedono** opere complesse di conglomerato cementizio armato, normale e precompresso e/o struttura metallica come previsto dal D.P.R. 380/01 (ex legge 1086/71) (**se previste si dovrà provvedere a depositare la relativa documentazione**);
8. che ☐ **non si prevedono** // ☒ **si prevedono** interventi sugli impianti tecnologici di cui alla L. 46/90, L. 10/91, D.P.R. 447/91, D.P.R. 412/93, D.Lgs 192/05, D.Lgs 311/06 e D.G.R. 1730/07 (**D.M.37/08**) e soggetti a progettazione e relativo deposito (**se previsti si dovrà provvedere a depositare la relativa documentazione**);

ASSEVERA, altresì,

la compatibilità del progetto con gli strumenti urbanistici approvati e i regolamenti edilizi vigenti e la non contrarietà agli strumenti urbanistici adottati, nonché il rispetto delle norme di sicurezza e di quelle igienico-sanitarie, consapevole di assumere la qualità di persona esercente un servizio di pubblica necessità ai sensi degli articoli 359 e 481 del Codice Penale.

DICHIARA

- che la rappresentazione dello stato attuale nell'allegato elaborato grafico è conforme allo stato dei luoghi, anche con riferimento alla destinazione d'uso.
- che ultimato l'intervento sarà presentato allo Sportello Unico per l'Edilizia la comunicazione di fine lavori e il certificato di collaudo finale con il quale si attesta la conformità dell'opera al progetto presentato, nonché ricevuta dell'avvenuta presentazione della variazione catastale conseguente alle opere realizzate ovvero dichiarante che le stesse non hanno comportato modificazioni del classamento catastale.

Inoltre, dall'analisi relativa alle aree di progetto rispetto alle aree indicate al comma 8 dell'art. 20 del D.L. 199/2021 recante "Disciplina per l'individuazione di superfici e aree idonee per l'installazione di impianti a fonti rinnovabili" è emersa l'idoneità dell'area secondo quanto esplicitato nel seguito e riportato schematicamente nella tabella successiva.

- Ai sensi del comma 8, lettera c-quater) dell'art.20 del D.Lgs.199/2021, come modificato dal Decreto-Legge 17 maggio 2022, n.50, l'impianto fotovoltaico "DANTE" rientra in un'area che non è ricompresa nel perimetro dei beni sottoposti a tutela ai sensi del decreto legislativo 22 gennaio 2004, n. 42 (vedere Immagine 1), né ricade nella fascia di rispetto dei beni sottoposti a tutela ai sensi della parte seconda e dell'articolo 136 del medesimo decreto legislativo (vedere Immagine 2).
 - Inoltre, sempre alla lettera c-quater) del comma 8 del medesimo decreto legislativo e considerando il recente Decreto Legge 13/2023 convertito con Legge 41/2023, è riportato: "... Ai soli fini della presente lettera, la fascia di rispetto è determinata considerando una distanza dal perimetro di beni sottoposti a tutela di cinquecento metri per gli impianti fotovoltaici". (vedere Immagine 2)
- Per tale motivo è stato tracciato un buffer di 500 m dalla recinzione dell'impianto fotovoltaico in oggetto e sono stati considerati i beni, sottoposti a tutela ai sensi della parte seconda del D.Lgs. 42/2004 e dell'articolo 136 del medesimo decreto legislativo, ricadenti in tale buffer che però non risultano presenti.



→ Pertanto, per quanto esposto, l'area in cui insiste l'impianto fotovoltaico di progetto risulta essere idonea all'installazione di impianti a fonti rinnovabili ai sensi dell'art. 20 del Decreto Legislativo 8 novembre 2021, n. 199 ed in particolare in virtù del comma 8, lettera c-quater).



IMPIANTO FOTOVOLTAICO e Beni sottoposti a tutela ai sensi del D.Lgs. 42/2004 (Immagine 1)



Buffer 500 m IMPIANTO FOTOVOLTAICO e Beni ai sensi della parte seconda e dell'art.136 del D.Lgs. 42/2004 (Immagine 2)

DECRETO LEGISLATIVO 8 novembre 2021, n.199 come modificato dal Decreto Legge 24 febbraio 2023, n.13		
Art. 20 (Disciplina per l'individuazione di superfici e aree idonee per l'installazione di impianti a fonti rinnovabili)		
8.	Nelle more dell'individuazione delle aree idonee sulla base dei criteri e delle modalità stabiliti dai decreti di cui al comma 1, sono considerate aree idonee, ai fini di cui al comma 1 del presente articolo:	Impianto fotovoltaico "Minervino"
a)	I siti ove sono già installati impianti della stessa fonte e in cui vengono realizzati interventi di modifica non sostanziale ai sensi dell'articolo 5, commi 3 e seguenti, del decreto legislativo 3 marzo 2011 n. 28, nonché, per i soli impianti solari fotovoltaici, i siti in cui, alla data di entrata in vigore della presente disposizione, sono presenti impianti fotovoltaici sui quali, senza variazione dell'area occupata o comunque con variazioni dell'area occupata nei limiti di cui alla lettera c-ter), numero 1), sono eseguiti interventi di modifica sostanziale per rifacimento, potenziamento o integrale ricostruzione, anche con l'aggiunta di sistemi di accumulo di capacità non superiore a 8 MWh per ogni MW di potenza dell'impianto fotovoltaico	N. A.
b)	Le aree dei siti oggetto di bonifica individuate ai sensi del Titolo V, Parte quarta, del decreto legislativo 3 aprile 2006, n.152;	N. A.
c)	Le cave e miniere cessate, non recuperate o abbandonate o in condizioni di degrado ambientale, o le porzioni di cave e miniere non suscettibili di ulteriore sfruttamento.	N. A.
c-bis)	I siti e gli impianti nelle disponibilità delle società del gruppo Ferrovie dello Stato Italiane e dei gestori di infrastrutture ferroviarie nonché delle società concessionarie autostradali.	N. A.
c-bis.1)	I siti e gli impianti nella disponibilità delle società di gestione aeroportuale all'interno dei sedimi aeroportuali, ivi inclusi quelli all'interno del perimetro di pertinenza degli aeroporti delle isole minori, di cui all'allegato 1 al decreto del Ministro dello sviluppo economico 14 febbraio 2017, pubblicato nella Gazzetta Ufficiale n. 114 del 18 maggio 2017, ferme restando le necessarie verifiche tecniche da parte dell'Ente nazionale per l'aviazione civile (ENAC);	N. A.
c-ter)	esclusivamente per gli impianti fotovoltaici, anche con moduli a terra, e per gli impianti di produzione di biometano, in assenza di vincoli ai sensi della parte seconda del codice dei beni culturali e del paesaggio, di cui al decreto legislativo 22 gennaio 2004, n. 42:	N. A.
1)	le aree classificate agricole, racchiuse in un perimetro i cui punti distino non più di 500 metri da zone a destinazione industriale, artigianale e commerciale, compresi i siti di interesse nazionale, nonché le cave e le miniere;	
2)	le aree interne agli impianti industriali e agli stabilimenti, questi ultimi come definiti dall'articolo 268, comma 1, lettera h), del decreto legislativo 3 aprile 2006, n.152, nonché le aree classificate agricole racchiuse in un perimetro i cui punti distino non più di 500 metri dal medesimo impianto o stabilimento;	
3)	le aree adiacenti alla rete autostradale entro una distanza non superiore a 300 metri.	
c-quater)	fatto salvo quanto previsto alle lettere a), b), c), c-bis) e c-ter), le aree che non sono ricomprese nel perimetro dei beni sottoposti a tutela ai sensi del decreto legislativo 22 gennaio 2004, n.42, nè ricadono nella fascia di rispetto dei beni sottoposti a tutela ai sensi della parte seconda oppure dell'articolo 136 del medesimo decreto legislativo. Ai soli fini della presente lettera, la fascia di rispetto è determinata considerando una distanza dal perimetro di beni sottoposti a tutela di tre chilometri per gli impianti eolici e di cinquecento metri per gli impianti fotovoltaici. Resta ferma, nei procedimenti autorizzatori, la competenza del Ministero della cultura a esprimersi in relazione ai soli progetti localizzati in aree sottoposte a tutela secondo quanto previsto all'articolo 12, comma 3-bis, del decreto legislativo 29 dicembre 2003, n. 387.	 L'impianto di progetto non rientra nel perimetro dei beni sottoposti a tutela ai sensi del D.Lgs. 42/04 (vedere immagine 1);  Nella fascia di rispetto di 500 m dall'impianto di progetto non vi sono beni sottoposti a tutela ai sensi della parte seconda del D.Lgs.42/04 e dell'art.136 del medesimo decreto legislativo (vedere immagine 2).

Infine, ai sensi dell'art. 6 comma 9 bis del D.lgs. 28/2011 e s.m.i., poiché il limite relativo agli impianti fotovoltaici per la produzione di energia elettrica con potenza complessiva superiore a 12 MW, di cui al punto 2) dell'allegato II alla parte seconda del decreto legislativo 3 aprile 2006, n. 152, e il limite di cui alla lettera b) del punto 2 dell'allegato IV alla medesima parte seconda del decreto legislativo 3 aprile 2006, n. 152, per il procedimento di verifica di assoggettabilità alla valutazione di impatto ambientale di cui all'articolo 19 del medesimo decreto, sono elevati a 12 MW, l'impianto fotovoltaico "Dante" è esentato dallo VIA/Screening VIA in quanto è un impianto di potenza inferiore ai 12 MW e non ricade all'interno delle aree individuate nell'allegato 3, lett. f) delle linee guida 10 settembre 2010.

DECRETO 10 settembre 2010 Linee guida per l'autorizzazione degli impianti alimentati da fonti rinnovabili		
Allegato 3 (Criteri per l'individuazione di aree non idonee)		
f)	in riferimento agli impianti per la produzione di energia elettrica da fonti rinnovabili, le Regioni, con le modalità di cui al paragrafo 17, possono procedere ad indicare come aree e siti non idonei alla installazione di specifiche tipologie di impianti le aree particolarmente sensibili e/o vulnerabili alle trasformazioni territoriali o del paesaggio, ricadenti all'interno di quelle di seguito elencate, in coerenza con gli strumenti di tutela e gestione previsti dalle normative vigenti e tenendo conto delle potenzialità di sviluppo delle diverse tipologie di impianti:	Impianto fotovoltaico "Minervino"
▪	i siti inseriti nella lista del patrimonio mondiale dell'UNESCO, le aree ed i beni di notevole interesse culturale di cui alla Parte Seconda del d.lgs. 42 del 2004, nonché gli immobili e le aree dichiarati di notevole interesse pubblico ai sensi dell'art. 136 dello stesso decreto legislativo;	NON RICADE
▪	zone all'interno di cui visuali la cui immagine è storicizzata e identifica i luoghi anche in termini di notorietà internazionale di attrattività turistica;	NON RICADE
▪	zone situate in prossimità di parchi archeologici e nelle aree contermini ad emergenze di particolare interesse culturale, storico e/o religioso;	NON RICADE
▪	le aree naturali protette ai diversi livelli (nazionale, regionale, locale) istituite ai sensi della Legge 394/91 ed inserite nell'Elenco Ufficiale delle Aree Naturali Protette, con particolare riferimento alle aree di riserva integrale e di riserva generale orientata di cui all'articolo 12, comma 2, lettere a) e b) della legge 394/91 ed equivalenti a livello regionale;	NON RICADE
▪	le zone umide di importanza internazionale designate ai sensi della Convenzione di Ramsar;	NON RICADE
▪	le aree incluse nella Rete Natura 2000 designate in base alla Direttiva 92/43/CEE (Siti di Importanza Comunitaria) ed alla Direttiva 79/409/CEE (Zone di Protezione Speciale);	NON RICADE
▪	le Important Bird Areas (I.B.A.);	NON RICADE
▪	le aree non comprese in quelle di cui ai punti precedenti ma che svolgono funzioni determinanti per la conservazione della biodiversità (fasce di rispetto o aree contigue delle aree naturali protette; istituendo aree naturali protette oggetto di proposta del Governo ovvero di disegno di legge regionale approvato dalla Giunta; aree di connessione e continuità ecologico-funzionale tra i vari sistemi naturali e seminaturali; aree di riproduzione, alimentazione e transito di specie faunistiche protette; aree in cui è accertata la presenza di specie animali e vegetali soggette a tutela dalle Convenzioni internazionali (Berna, Bonn, Parigi, Washington, Barcellona) e dalle Direttive comunitarie (79/409/CEE e 92/43/CEE), specie rare, endemiche, vulnerabili, a rischio di estinzione;	NON RICADE
▪	le aree agricole interessate da produzioni agricole-alimentari di qualità (produzioni biologiche, produzioni D.O.P., I.G.P., S.T.G., D.O.C., D.O.C.G., produzioni tradizionali) e/o di particolare pregio rispetto al contesto paesaggistico-culturale, in coerenza e per le finalità di cui all'art. 12, comma 7, del decreto legislativo 387 del 2003 anche con riferimento alle aree, se previste dalla programmazione regionale, caratterizzate da un'elevata capacità d'uso del suolo;	NON RICADE
▪	le aree caratterizzate da situazioni di dissesto e/o rischio idrogeologico perimetrate nei Piani di Assetto Idrogeologico (P.A.I.) adottati dalle competenti Autorità di Bacino ai sensi del D.L. 180/98 e s.m.i.;	NON RICADE
▪	zone individuate ai sensi dell'art. 142 del d.lgs. 42 del 2004 valutando la sussistenza di particolari caratteristiche che le rendano incompatibili con la realizzazione degli impianti.	NON RICADE

Andria, lì 06/03/2024


 IL TECNICO INCARICATO
 (firma e timbro professionale)

**Comune di Minervino Murge (BT)***(Provincia di Barletta-Andria-Trani)***SPORTELLO UNICO ATTIVITA' PRODUTTIVE**

WWW.COMUNE.MINERVINOMURGE.BT.IT

Oggetto: rif. n. 08739770728-08032024-1401 prot. pr. REP_PROV_BA/BA-SUPRO 41650/08-03-2024. Conferenza di servizi ai sensi degli artt. 14-ter e 14-quater della L. 7 agosto 1990 n. 241 e s.m.i. per la Procedura Abilitativa Semplificata (P.A.S.) ai sensi dell'art. 6, comma 5, del D.Lgs. 28/2011 presentata dalla Società DANTE SOLAR S.r.l. (P.IVA 08739770728) per la realizzazione di un impianto fotovoltaico da 2,393 MW e relative opere di connessione in Contrada Guadagnata, Comune di Minervino Murge (BT).

CONCLUSIONE DELLA CONFERENZA DI SERVIZI**IL RESPONSABILE DELLO SPORTELLO UNICO PER LE ATTIVITA'
PRODUTTIVE****giusto Decreto Commissario Prefettizio n. 7 del 2025**

Ing. Michele Bruno

VISTI

- la Legge 7 agosto 1990, n. 241 e s.m.i., in particolare gli articoli 14, 14-bis (commi 4 e 5), 14-ter e 14-quater (comma 4) e 17-bis;
- il D.Lgs. 3 marzo 2011, n. 28, artt. 6, commi 5, 7-bis e 9;
- il D.Lgs. 3 aprile 2006, n. 152 e s.m.i. (Norme in materia ambientale);
- il D.Lgs. 22 gennaio 2004, n. 42 e s.m.i. (Codice dei beni culturali e del paesaggio);
- il D.Lgs. 18 agosto 2000, n. 267 (T.U.E.L.), artt. 107 e 147-bis;
- il D.Lgs. 33/2013 in materia di obblighi di pubblicità e trasparenza;
- la L.R. Puglia n. 31/2008, art. 4 (Garanzie fideiussorie e obblighi di ripristino a fine vita);
- il D.M. 10 settembre 2010 (Criteri per la corresponsione dei ristori ambientali);
- la D.G.R. Regione Puglia n. 2122/2022 in materia di aree idonee FER;
- il D.Lgs. 199/2021, art. 20, comma 8, lettere c-ter) e c-quater) (aree idonee fotovoltaiche);
- il D.L. 13/2023, art. 47, comma 11-bis, convertito con L. 41/2023, che esclude la procedura di VIA per impianti fotovoltaici inferiori a 12 MW in area idonea;
- la direttiva (UE) 2023/2413 (RED III);
- i verbali delle sedute della Conferenza di Servizi del 03/10/2024 (prot. 15510/2024), 11/02/2025 (prot. 2456/2025) e 07/03/2025 (prot. 3842/2025);

i pareri, nulla osta e atti di assenso di seguito elencati:

- 1) ASL BT – prot. 10630/2024;
- 2) Snam Rete Gas – prot. 11301/2024;
- 3) Acquedotto Pugliese – prot. 11199/2024;
- 4) Provincia BAT – Ambiente – prot. 14719/2024;



Firmato digitalmente da:

Bruno Michele

Firmato il 13/10/2025 16:21

Seriale Certificato: 2666281

Valido dal 03/08/2023 al 03/08/2026

InfoCamere Qualified Electronic Signature CA

- 5) Provincia BAT – Urbanistica/PTCP – prot. 14843/2024;
- 6) Soprintendenza ABAP BAT-FG – prot. 18904/2024;
- 7) Comando VV.F. BAT – prot. 5994/2024;
- 8) Settore V Urbanistica – Comune di Minervino Murge – prot. 3330/2025;
- 9) MIMIT Ministero delle Imprese e del Made in Italy – prot. 46225 - del 10/07/2024;
- la convenzione di ristoro ambientale sottoscritta dalla DANTE SOLAR S.r.l. in data 12/08/2025 (Prot. 12625/2025);

PREMESSO CHE

- in data 11 marzo 2024 è pervenuta richiesta allo sportello SUAP di Minervino Murge, in delega alla CCIAA di Bari, con Prot. n. REP_PROV_BA/BA –SUPRO 41650/08-03-2024, dal legale rappresentante della Ditta DANTE SOLAR srl con sede legale in Bari, in Via E. Pappacena n. 22, P.Iva/CF: 08739770728, tesa ad acquisire tutti gli atti di assenso di competenza di amministrazioni diverse da quella comunale, ai sensi dell'articolo 6, comma 5, del D.Lgs n. 28/2011 e ai sensi degli articoli 14 e seguenti della legge 7 agosto 1990, n. 241 e ss.mm.ii. per la procedura abilitativa semplificata (P.A.S.) relativa alla realizzazione di un impianto destinato alla produzione di energia da fonti rinnovabili – solare fotovoltaico a realizzarsi nel Comune di Minervino Murge (BT) in località “C.da Guadagnata” censito nel NCEU al foglio 184 p.lle 40-60-57-30-130 e acquisita al protocollo generale di questo Ente in data 11/03/2024 al nn. 4085-4087-4088 - 4089-4091-4092-4093;
- La Conferenza di Servizi, convocata ai sensi degli artt. 14 e seguenti della L. 241/1990, si è svolta in tre sedute (03/10/2024 prot. 15510/2024, 11/02/2025 prot. 2456/2025 e 07/03/2025 prot. 3842/2025), con esito favorevole, nel corso delle quali sono stati acquisiti tutti i pareri e nulla osta prescritti;
- La società proponente ha inoltre sottoscritto la convenzione di ristoro ambientale in data 12 agosto 2025

CONSIDERATO CHE

- l'istruttoria ha accertato la conformità urbanistica, ambientale, paesaggistica e di sicurezza del progetto;
- l'impianto ricade in area idonea ai sensi dell'art. 20, comma 8, lett. c-quater, del D.Lgs. 199/2021;
- il progetto è escluso da VIA ai sensi dell'art. 47, comma 11-bis, del D.L. 13/2023 conv. L. 41/2023, trattandosi di impianto inferiore a 12 MW in area idonea;
- la società DANTE SOLAR S.r.l. ha optato per la realizzazione diretta delle opere di rete necessarie alla connessione dell'impianto di produzione alla rete elettrica di distribuzione;
- le predette opere di connessione, ricomprese nel progetto oggetto della presente determinazione, sono autorizzate anche in favore di E-Distribuzione S.p.A., quale gestore della rete di distribuzione e futuro titolare delle medesime ai sensi delle normative di settore e come anche confermato dalla deliberazione ARERA 421/2024/E/EEL, nonché in coerenza con quanto previsto dall'art. 14-quater, comma 1, L. 241/1990, in materia di effetti sostitutivi dell'autorizzazione unica;

- la determinazione è pertanto adottata sulla base delle posizioni prevalenti espresse nella CdS, ai sensi dell'art. 14-ter, comma 7, L. 241/1990;
- la presente autorizzazione comprende pertanto tutte le opere e infrastrutture necessarie alla realizzazione, esercizio e trasferimento al gestore di rete delle opere di connessione.

RAVVISATO che non tutte le pubbliche amministrazioni e gli enti pubblici coinvolti nel presente procedimento hanno fornito una risposta.

FERMO L'OBBLIGO, per tali soggetti, di rispettare il termine finale di conclusione del procedimento ai sensi dell'art. 2 della L. 241/1990.

VISTO che, nell'attuale formulazione normativa dell'istituto del silenzio assenso tra amministrazioni pubbliche introdotto dall'art. 17-bis della Legge 241/90, decorsi i termini previsti senza che sia stato comunicato l'assenso, il concerto o il nulla osta, lo stesso si intende acquisito, fatti salvi i casi in cui disposizioni del diritto dell'UE richiedono l'adozione dei provvedimenti espressi.

RITENUTO, inoltre, di condividere e fare proprie le indicazioni, condizioni e prescrizioni riportate nei pareri, nelle comunicazioni sul progetto e negli atti di assenso sopra richiamati e sottoelencati che, allegati al presente provvedimento, ne formano parte integrante e sostanziale.

RITENUTO, pertanto, di assumere la determinazione di conclusione del procedimento sulla base delle posizioni espresse in sede di conferenza dei servizi.

SALVI ed impregiudicati sempre gli eventuali diritti di terzi.

VISTI gli elaborati scritto-grafici allegati al procedimento rif. PAS – n. 08739770728-08032024-1401 prot. pr. REP_PROV_BA/BA-SUPRO 41650/08-03-2024, e ss.mm. ed integrazioni, qui integralmente richiamati per costituirne parte integrante e sostanziale.

RITENUTO di concludere il procedimento in senso favorevole, approvando la realizzazione dell'impianto fotovoltaico oggetto di istanza PAS, nel rispetto dei pareri acquisiti e delle prescrizioni contenute negli atti allegati.

VISTA la copia dell'attestazione di pagamento dell'imposta di bollo e dei diritti d'istruttoria del 08.03.2024;

DATO ATTO che copia della documentazione allegata all'istanza è depositata presso il SUAP di Minervino Murge (BT);

Salvi ed impregiudicati i diritti di terzi

DICHIARA

- I termini di efficacia di tutti i pareri, autorizzazioni, concessioni, nulla osta o atti di assenso comunque denominati, acquisiti nell'ambito della Conferenza di Servizi, decorrono dalla data della comunicazione della presente determinazione, ai sensi dell'art. 14-quater, comma 4, L. 241/1990.
- Il presente provvedimento è rilasciato fatti salvi i diritti di terzi e le eventuali prescrizioni derivanti da future disposizioni normative sopravvenute.

- Prima dell'inizio dei lavori il proponente dovrà attenersi alle prescrizioni espresse dai soggetti competenti nei pareri allegati.
- I lavori dovranno avere avvio entro un anno dalla data di efficacia della presente determinazione ed essere ultimati entro 36 mesi, ai sensi dell'art. 15, comma 2, D.P.R. 380/2001.
- Il deposito sismico, la comunicazione di inizio lavori e il collaudo finale dovranno essere trasmessi telematicamente al SUAP.
- La violazione delle prescrizioni comporta la decadenza della PAS, ai sensi dell'art. 6, comma 9, D.Lgs. 28/2011.
- Avverso il presente provvedimento può essere proposto ricorso al TAR Puglia – Bari entro 60 giorni, o ricorso straordinario al Presidente della Repubblica entro 120 giorni, decorrenti dalla data di pubblicazione sul Bollettino Ufficiale Regionale.
- Il presente atto è soggetto a controllo di regolarità amministrativa ai sensi dell'art. 147-bis del D.Lgs. 267/2000.

PRIVACY, PUBBLICITÀ E TRASPARENZA

I dati personali trattati nel presente procedimento sono gestiti nel rispetto del Reg. (UE) 2016/679 e del D.Lgs. 196/2003 e s.m.i., esclusivamente per le finalità connesse al presente procedimento amministrativo.

Il presente atto è pubblicato sull'Albo Pretorio on-line e sul portale impresainungiorno.gov.it ai sensi dell'art. 32 L. 69/2009 e dell'art. 14-quater L. 241/1990.

Copia digitale è depositata presso l'Ufficio SUAP del Comune di Minervino Murge e resa disponibile per consultazione telematica ai sensi del D.Lgs. 33/2013.

Minervino Murge, li 13.10.2025

Ufficio di Coordinamento SUAP

Il Tecnico Istruttore

geom Francesco MENDUNI

Il Responsabile del Procedimento

SUAP di Minervino Murge

Ing. Michele Bruno

**Sportello Unico per le Attività Produttive (art. 38 L133/2010)
Comunicazione pratica SUAP (art. 6 allegato tecnico DPR 160/2010)****Suap di MINERVINO MURGE in delega alla CCIAA di BARI****Identificativo nazionale SUAP: 9598****Protocollo:** REP_PROV_BA/BA-SUPRO/0296259 del 14/10/2025ZARAGOZA ZARAGOZA
VICENTE**Oggetto:** Comunicazione SUAP pratica n.08739770728-08032024-1401 - SUAP 9598 - 08739770728 DANTE SOLAR S.R.L.

Gentile utente,

la seguente comunicazione Le è stata inviata dallo sportello SUAP del comune di MINERVINO MURGE, in relazione alla Sua pratica n.08739770728-08032024-1401

SUAP mittente: Sportello n.9598 - Suap di MINERVINO MURGE in delega alla CCIAA di BARI

Pratica: 08739770728-08032024-1401

Impresa: 08739770728 - DANTE SOLAR S.R.L.

Protocollo pratica: REP_PROV_BA/BA-SUPRO 0041650/08-03-2024

Protocollo della comunicazione: REP_PROV_BA/BA-SUPRO 0296259/14-10-2025.

TRASMISSIONE PROVVEDIMENTO FINALE DELLA CONCLUSIONE CONFERENZA DI SERVIZI

IMPRESA RICHIEDENTE

Denominazione:	DANTE SOLAR S.R.L.		
Codice fiscale:	08739770728	Provincia sede legale:	BARI

INFORMAZIONI PRATICA

Oggetto:	Impianto fotovoltaico della potenza di 2,393 MW da ubicarsi nell'agro del Comune di Minervino
Codice Pratica:	08739770728-08032024-1401

RESPONSABILE SUAP

Cognome:	Mignogna	Nome:	Martino
-----------------	----------	--------------	---------

ALLEGATI PRESENTI

PAS-DANTE-SOLAR-SRL-signed.pdf - Provvedimento finale del procedimento
--



energy to inspire the world

Comune di Minervino Murge

PEC: Comune.minervinomurge@legpec.it

SNAM RETE GAS S.p.A.

Distretto Sud Orientale

Vico Capurso, 3

70126 – BARI (BA)

PEC: distrettosor@pec.snam.it

Foggia, 08/07/2024

EAM84924 prot 200

DANTE SOLAR SRL

PEC: suap.ba@cert.camcom.it

OGGETTO: Trasmissione pratica n. 08739770728-08032024-1401 - SUAP 9598 - 08739770728 DANTE SOLAR

S.R.L. Rif. pratica SUAP:

Denominazione: DANTE SOLAR S.R.L.

08739770728-08032024-1401 Prot. 0041650 del 08/03/2024

Con riferimento alla Vostra nota Protocollo: REP_PROV_BA/BA-SUPRO/0128145 del 01/07/2024, Vi comunichiamo che sulla base della documentazione progettuale da Voi inoltrata, è emerso che le opere ed i lavori di che trattasi NON interferiscono con impianti di proprietà della scrivente Società.

Ad ogni buon fine, in considerazione della peculiare attività svolta dalla scrivente Società, inerente il trasporto del gas naturale ad alta pressione, è necessario, qualora venissero apportate modifiche o varianti al progetto analizzato, che la scrivente Società venga nuovamente interessata affinché possa valutare eventuali interferenze del nuovo progetto con i propri impianti in esercizio.

Si evidenzia, infine, che in prossimità degli esistenti gasdotti nessun lavoro potrà essere intrapreso senza una preventiva autorizzazione della scrivente Società e che, in difetto, Vi riterremo responsabili di ogni e qualsiasi danno possa derivare al metanodotto, a persone e/o a cose.

Distinti Saluti.



snam rete gas S.p.A.

Centro di Foggia

Via Antonio Gramsci, 111

71121 Foggia (FG)

Tel. 0881633411

www.snam.it

Pec. centrofoggia@pec.snam.it

Chiama Prima di Scavare numero verde (800.900.010)

snam rete gas S.p.A.

Sede legale: San Donato Milanese (MI), Piazza Santa Barbara, 7

Capitale sociale Euro 1.200.000.000,00 i.v.

Codice Fiscale e iscrizione al Registro Imprese della CCIAA


di Milano, Monza Brianza, Lodi n. 10238291008

R.E.A. Milano n. 1964271, Partita IVA n. 10238291008

Società soggetta all'attività di direzione e coordinamento di snam S.p.A.

Società con unico socio

asl_bat - uff_protocollo_bt - reg.uff - USCITA - Prot. n. 0053957 del 01-07-2024



DIREZIONE GENERALE
Via Fornaci 201 - 76123 ANDRIA
Tel. 0883 / 299750
direzione.generale@aslbat.it
direzione.generale.aslbat@pec.rupar.puglia.it

DIPARTIMENTO DI PREVENZIONE
Viale Trentino 79 - 76123 ANDRIA
tel. 0883/299515
Direttore: Dott. Nicola FORTUGNO
segreteria.dip.prevenzione@aslbat.it

SERVIZIO DI IGIENE PUBBLICA
Viale Trentino 79 - 76123 ANDRIA
tel. 0883/299505
Direttore f.f.: Dr. Giancarlo CANNONE
direzione.sisp@aslbat.it

Prot. n.

Alla c.a.
Dirigente SUAP
Comune di Minervino Murge

Andria, 01 LUG. 2024

Oggetto: Parere igienico-sanitario sul progetto per impianto fotovoltaico della potenza di 2,393 MW e relative opere di connessione in Minervino Murge, Contrada Guadagnata. Ditta "Dante Solar srl".

IL DIRIGENTE

- Vista l'istanza presentata dalla ditta "Dante Solar srl" per l'ottenimento del parere di competenza sul progetto per un impianto fotovoltaico della potenza di 2,393 MW e relative opere di connessione in Minervino Murge, Contrada Guadagnata;
- Vista la documentazione depositata dall'ing. Renato Pertuso, iscritto all'Ordine degli Ingegneri della Provincia BAT al n. 463;
- Considerato che verrà realizzata una recinzione perimetrale costituita da Lentisco con funzione di mitigazione ed il terreno sotto i moduli, sarà oggetto di semina con leguminose annuali autoseminanti, al fine di migliorare le caratteristiche fisico-chimiche del suolo grazie alla loro funzione azoto-fissatrice;
- Considerato altresì il piano di smaltimento rifiuti a partire dalle fasi di cantiere fino al termine vita utile, depositato agli atti, dell'impianto di che trattasi;
- Visto il R.R. n°13/2009

ESPRIME PARERE IGIENICO SANITARIO FAVOREVOLE

- per quanto di competenza, per il progetto per impianto fotovoltaico della potenza di 2,393 MW e relative opere di connessione in Minervino Murge, Contrada Guadagnata - Ditta "Dante Solar srl.


Il presente parere si rilascia per gli usi consentiti dalla Legge e non sostituisce od integra ulteriori e/o necessarie idoneità e/o autorizzazioni previste dalla normativa vigente.

ASL BT - Dipartimento di Prevenzione
SERVIZIO DI IGIENE E SANITA' PUBBLICA
Il Direttore f.f.
Dr. Giancarlo CANNONE

AZIENDA SANITARIA LOCALE BT
Via Fornaci, 201 - 76123 Andria - tel. 0883.299.111
P.IVA 06391740724 - C.F. 90062670725
www.sanita.puglia.it/aslbt

COMUNE DI MINERVINO MURGE PROT. N. 0010630 DEL 02-07-2024 IN ARRIVO

COMUNE DI MINERVINO MURGE PROT. N. 0015510 DEL 03-10-2024 IN PARTENZA



PROVINCIA DI BARLETTA – ANDRIA - TRANI

SETTORE II – Servizio Ambiente

Provincia di Barletta Andria Trani c/o ITA – Piazza S. Pio X, n. 9 – 76123 ANDRIA

Settore II – Servizio Ambiente, S.P. 1 Km 1.500 – 76125 TRANI

PEC: ambiente.energia@cert.provincia.bt.it – tel. 0883/1978925

0022079|20/09/2024
|P_BT|P_BT|Amb1|P
9.10

COMUNE DI MINERVINO MURGE
SUAPaapp.suapminervino@pec.it

SETTORE V – Urbanistica

comune.minervinomurge@legpec.it

OGGETTO: Rif. pratica nr. 08739770728-08032024-1401 Prot. REP_PROV_BA/BA-SUPRO 41650/08-03-2024. Società DANTE SOLAR srl. Convocazione Conferenza di Servizi. Riscontro.

Si riscontrano le note, acquisite agli atti della Provincia di Barletta Andria Trani al prot. n. 16461 e 16501 del 25/06/2024, con le quali codesto spett.le SUAP ha indetto la Conferenza di Servizi, ai sensi dell'art. 6, co. 5 del D.Lgs. 28/2011 e degli artt. 14 e ss. della L. 241/90, per l'esame dell'intervento progettuale indicato in oggetto, inerente al deposito, da parte della Società DANTE SOLAR srl, della Procedura abilitativa semplificata (P.A.S.) per l'installazione di un impianto fotovoltaico a terra senza che fossero, peraltro, specificati le ragioni e gli ambiti di competenza della scrivente Amministrazione provinciale.

Ad ogni modo, si evidenzia, da un primo esame della documentazione allegata alla predetta PAS, nonché da quanto dichiarato dal tecnico di parte, che l'intervento *de quo* è soggetto alla procedura abilitativa semplificata (P.A.S.) di competenza comunale, di cui all'art. 6, co. 1 del D.Lgs. 28/2011 e ss. mm. e ii., sul presupposto che lo stesso rientra nella fattispecie di impianti di cui al comma 9-bis del medesimo articolo 6, ovvero di impianti di potenza fino a 12 MW, ricadenti in aree classificate idonee, ai sensi dell'art. 20, comma 8, non trovando applicazione al caso di specie il DL 63/2024 entrato in vigore in data successiva al deposito dell'istanza di PAS presso codesto Comune.

In particolare, dall'esame della documentazione depositata, l'impianto fotovoltaico di cui trattasi ha potenza complessiva pari a 2,3993 MW e, secondo quanto dichiarato dal tecnico di parte, Ing. Renato Pertuso, rientra in aree idonee di cui alla lettera c-quater del citato art. 20, co. 8 del D.Lgs. 199/2021, ossia in "aree che non sono ricomprese nel perimetro dei beni sottoposti a tutela ai sensi del decreto legislativo 22 gennaio 2004, n. 42, incluse le zone gravate da usi civici di cui all'articolo 142, comma 1, lettera h), del medesimo decreto, né ricadono nella fascia di rispetto dei beni sottoposti a tutela ai sensi della parte seconda oppure dell'articolo 136 del medesimo decreto legislativo", considerando per gli impianti fotovoltaici una fascia di rispetto pari a 500 m dal perimetro di beni sottoposti a tutela. Lo stesso tecnico dichiara, altresì, che l'impianto fotovoltaico di cui trattasi non rientra tra le aree individuate alla lettera f) dell'Allegato 3 al decreto del Ministro dello sviluppo economico 10 settembre 2010.

Per quanto attiene alle procedure di valutazione ambientale di competenza dello scrivente e in disparte le questioni attinenti propriamente ai regimi autorizzatori di tali impianti, si evidenzia che, con riferimento alla tipologia di impianti di cui trattasi, la norma ha previsto, al ricorrere di determinate condizioni, l'innalzamento della soglia di potenza prevista all'Allegato II alla Parte II del D.Lgs. 152/2006, punto 2 per la sottoposizione di tali impianti alla procedura di Valutazione di Impatto

Pag. 1 di 2

COMUNE DI MINERVINO MURGE PROT. N. 0014719 DEL 20-09-2024 IN arrivo

COMUNE DI MINERVINO MURGE PROT. N. 0015510 DEL 03-10-2024 IN partenza

Ambientale di competenza statale nonché di quella prevista all'Allegato II alla Parte II del D.Lgs. 152/2006, punto 2, lett. b) oltre la quale è necessaria la sottoposizione di tali impianti alla procedura di Verifica di Assoggettabilità a VIA di competenza regionale.

Il D.L. 13/2023, cosiddetto Decreto PNRR 3, convertito in legge con modificazioni dalla legge di conversione 21 aprile 2023, n. 41, infatti, all'art. 47 *"Disposizioni in materia di installazione di impianti alimentati da fonti rinnovabili"*, co. 11-bis ha statuito che *"I limiti relativi agli impianti fotovoltaici per la produzione di energia elettrica di cui al punto 2) dell'allegato II alla parte seconda del decreto legislativo 3 aprile 2006, n. 152, e alla lettera b) del punto 2 dell'allegato IV alla medesima parte seconda, sono rispettivamente fissati a 25 MW e 12 MW, purché:*

- a) l'impianto si trovi nelle aree classificate idonee ai sensi dell'articolo 20 del decreto legislativo 8 novembre 2021, n. 199, ivi comprese le aree di cui al comma 8 del medesimo articolo 20;*
- b) l'impianto si trovi nelle aree di cui all'articolo 22-bis del decreto legislativo 8 novembre 2021, n. 199;*
- c) fuori dei casi di cui alle lettere a) e b), l'impianto non sia situato all'interno di aree comprese tra quelle specificamente elencate e individuate ai sensi della lettera f) dell'allegato 3 annesso al decreto del Ministro dello sviluppo economico 10 settembre 2010, pubblicato nella Gazzetta Ufficiale n. 219 del 18 settembre 2010".*

In disparte le questioni attinenti ai profili autorizzatori non di competenza dello scrivente, ovvero la verifica delle condizioni che assoggetterebbero l'impianto di cui trattasi alla PAS piuttosto che all'Autorizzazione Unica,

Vista la normativa ambientale, vigente alla data di deposito del progetto *de quo* presso il Comune territorialmente interessato, sopra richiamata,

Preso atto della dichiarazione a firma del progettista, Ing. Renato Pertuso, presente tra la documentazione allegata alle suddette note, dalla quale risulta che le aree interessate dall'impianto non sono ricomprese nel perimetro dei beni sottoposti a tutela ai sensi del decreto legislativo 22 gennaio 2004, n. 42, incluse le zone gravate da usi civici di cui all'articolo 142, comma 1, lettera h), del medesimo decreto, né ricadono nella fascia di rispetto di 500 m dei beni sottoposti a tutela ai sensi della parte seconda oppure dell'articolo 136 del medesimo decreto legislativo, nonché non interferiscono con aree comprese tra quelle specificamente elencate e individuate ai sensi della lettera f) dell'allegato 3 annesso al Decreto del Ministro dello Sviluppo Economico 10 settembre 2010,

Effettuata la verifica in merito alla predetta dichiarazione mediante consultazione del web GIS disponibile sul SIT Puglia all'indirizzo <https://webapps.sit.puglia.it/freewebapps/ImpiantiFERDGR2122/index.html>,

Per quanto sopra evidenziato, con riferimento esclusivamente ai profili ambientali di competenza dello scrivente Settore, si può ritenere allo stato che l'impianto proposto non è da assoggettarsi alla procedura di Verifica di Assoggettabilità a VIA di cui all'art. 19 del D.Lgs. 152/2006 e ss. mm. e ii., come peraltro dichiarato dal tecnico incaricato dalla Società proponente.

Resta inteso che, qualora si rilevi la mancanza dei presupposti di legge ai fini della classificazione delle aree interessate dall'intervento proposto quali *"Aree idonee"* all'installazione di impianti a fonti rinnovabili, verifica non di competenza diretta dello scrivente Settore II, si invita codesto SUAP ad informare tempestivamente lo scrivente Settore nonché ad invitare il proponente ad attivare la necessaria procedura ambientale e/o autorizzativa.

Distinti saluti.

Il funzionario tecnico
Arch. Daniela B. LENOCI

Il Dirigente
Avv. Caterina MAYA

**PROVINCIA DI BARLETTA – ANDRIA – TRANI****Settore 5° - FSC, PNRR, Urbanistica, PTCP, Trasporti, Genio Civile, Difesa del Suolo****Servizio Urbanistica, Assetto Del Territorio e PTCP**Provincia di Barletta Andria Trani c/o Istituto Tecnico Agrario – Piazza S. Pio X, n. 9 – 76123 ANDRIA
Settore FSC, PNRR, Urbanistica, PTCP, Trasporti, Genio Civile, Difesa del Suolo c/o Ex S.P. n. 1 – km 1+500 – 76125 TRANI

Si invia solo via PEC
ai sensi dell'art. 47 del D.Lgs. n. 82/2005

COMUNE DI MINERVINO MURGE

aapp.suapminervino@pec.it

Settore V -Urbanistica

comune.minervinomurge@legpec.it

Oggetto: Rif. Pratica nr. 08739770728-08032024 Prot. REP_PROV_BA/BA-SUPRO 41650/08-03-2024. Società Dante Solar. Convocazione Conferenza di Servizi ai sensi dell'art. 6, co. 5 del D.Lgs n. 28/2011 e ai sensi degli artt. 14 e seguenti della L 241/1990 e ss.mm.ii. con svolgimento previsto in forma semplificata e con modalità asincrona ai sensi dell'art. 14-bis della legge medesima. – Realizzazione di un impianto destinato alla produzione di energia da fonti rinnovabili-solare fotovoltaico a realizzarsi nel Comune di Minervino Murge (BT) in località “C.da Guadagnata” censito nel NCEU al Fg 184 P.lle 40, 60, 57, 30, 130. Riscontro.

In riferimento alla Vs nota convocazione REP_PROV_BA/BA-SUPRO/0121918 del 24/06/2024 di conferenza di servizi, acquisita in atti al prot.n. 17028 del 02/07/2024 relativa alla Procedura abilitativa semplificata (P.A.S.) per l'installazione di impianti alimentati da energia rinnovabile.

Vista la documentazione tecnica trasmessa con Vs nota prot. REP_PROV_BA/BA-SUPRO 0122820/25-06-2024, in atti al prot. prov. 0016702/27/06/2024, e che nessuna altra documentazione è stata acquisita in riscontro alla nota prot. prov. n. 19316 del 31/07/2024.

Visto che l'intervento riguarda la realizzazione di un impianto fotovoltaico della potenza di 2,393 MW da ubicarsi nell'agro del Comune di Minervino Murge (BT) in località “C.da Guadagnata” e relative opere di connessione ricadenti sempre nel comune di Minervino Murge (BT) su aree nella disponibilità del proponente e identificate al Fg.184 p.lle 40,60,57,30,130.

Richiamata la DGR n. 176 del 16 febbraio 2015 (pubblicata sul BURP n. 40 del 23 marzo 2015), di approvazione del Piano Paesaggistico Territoriale della Regione Puglia (PPTR) e le relative NTA applicabili;

Rilevato che la documentazione consultabile agli atti, all'interno della quale non è presente alcuna istanza formalizzata secondo apposita modulistica approvata e pubblicata in home page sito istituzionale dello scrivente Settore oltre di attestazione di pagamento degli oneri istruttori.

Rilevato che l'intervento che l'intervento ricade nell'Ambito Paesaggistico “Ofanto” e figura territoriale “La valle dell Locone” e che il tecnico per l'intervento de quo ha dichiarato la non presenza di BP e UCP.

Ad ogni buon conto si porta all'attenzione dell'A.C., la verifica del progetto in conformità alle "Linee guida 4.4., in particolare Linee guida 4.4.1 Parte prima - Linee guida sulla progettazione e localizzazione di impianti di energie rinnovabili" e "Linee 4.4.1 Parte seconda - Componenti di paesaggio e impianti di energie rinnovabili".

Inoltre, risulta dirimente per l'A.C. verificare che l'intervento de quo rientri nel campo di applicazione dell'assoggettabilità a VIA, atteso che ai sensi dell'art.7 della L.R.20/2009 "Per i progetti soggetti a procedura di verifica di assoggettabilità a VIA all'esito della quale non sia disposto l'assoggettamento a VIA, la competenza al rilascio delle suddette autorizzazioni rimane in capo all'ente presso il quale è incardinata la procedura di verifica di assoggettabilità", di contro diventando la predetta autorizzazione un endoprocedimento nel caso di rimando a VIA dell'intervento.

Atteso che ai sensi dell'art. 89 co. 1 lett.b2 delle NTA del PPTR, l'accertamento di compatibilità paesaggistica, ossia quella procedura tesa ad acclarare la compatibilità è dovuta per che comportino rilevante trasformazione del paesaggio ovunque siano localizzate, intendendo per interventi di rilevante trasformazione ai fini dell'applicazione della procedura di accertamento di compatibilità paesaggistica, tutti gli interventi assoggettati dalla normativa nazionale e regionale vigente a procedura di VIA nonché a procedura di verifica di assoggettabilità a VIA di competenza regionale o provinciale se l'autorità competente ne dispone l'assoggettamento a VIA.

Tanto di doveva per il seguito di competenza.

Funzionario Tecnico
Arch. Lucia Lionetti

Il Dirigente ad interim
Ing. Lorenzo FRUSCIO



Comune di Minervino Murge

(Provincia di Barletta-Andria-Trani)

Settore V - Urbanistica

Protocollo in uscita n 3330 del 28.02.2025

**Allo Sportello Unico Attività Produttive
del Comune di Minervino Murge
Sede**

Oggetto: Sportello Unico per le Attività Produttive (ART. 5 D.P.R. n. 160/2010).

Pratica Suap n. 08739770728-08032024-1401_ DANTE SOLAR

Procedura Abilitativa Semplificata (PAS) per la costruzione e l'esercizio dell'impianto di produzione di energia elettrica da fonte fotovoltaica di potenza nominale pari a 2,393 MW denominato "Dante" e da ubicarsi nel Comune di Minervino Murge (Bt) in località C.da Guadagnata.

Richiedente: Ditta Dante Solar srl

Parere.

Premesso la Ditta Dante Solar ha presentato istanza mediante Pratica SUAP n. 08739770728-08032024-1401, acquisita al protocollo generale di questo Ente in data 11.03.2024 n. 4085 – 4087 – 4088 – 4089 – 4091 – 4092 – 4093 per la realizzazione di un impianto destinato alla produzione di energia da fonti rinnovabili – solare fotovoltaico della potenza nominale di 2,393 MW denominato "Dante" da ubicarsi nel Comune di Minervino Murge in località "C.da Guadagnata" e relative opere di connessione.

Il presente parere è stato espresso con riferimento alla documentazione disponibile su piattaforma telematica del SUAP del Comune di Minervino Murge "Impresainungiorno".

Localizzazione dell'intervento

L'intervento in oggetto è ubicato in agro di Minervino Murge in località "Guadagnata". L'impianto fotovoltaico sarà posizionato su terreno identificato catastalmente rispettivamente al foglio di mappa n. 184 p.lle 40-60-57-30-130, alle seguenti coordinate geografiche:

- latitudine: 41° 1' 52.23" N
- longitudine: 16° 4' 28.01" E

Descrizione dell'intervento:

Dagli elaborati grafici e dalla relazione tecnica si rileva che l'impianto fotovoltaico per la produzione di energia elettrica oggetto della presente iniziativa è caratterizzato da una potenza modulo pari a 695 Wp per n. moduli pari a 3444 con una potenza complessiva pari a 2,393 MW, pertanto di potenza superiore a 1MW e fino a 12MW per il quale trova applicazione la procedura abilitativa semplificata (PAS) ai sensi dell'articolo 6 del D.Lgs 28/2011 e smi.

L'intervento è caratterizzato da:

- Viabilità interna e perimetrale
- Recinzioni perimetrali e cancelli di ingresso
- Cavidotto di connessione MT
- Strutture fotovoltaiche tracker
- Moduli fotovoltaici
- Cabine
- Impianto di videosorveglianza

Settore V - Urbanistica: arch. Marco Giorgio
mail: Giorgio.marco@comune.minervinomurge.bt.it
pec: urbanistica_minervinomurge@pec.it

Piazza Aldo Moro, 6 - 76013 Minervino Murge (BT)
tel. 0883.366212
Cod. Fisc. 81002110724



Comune di Minervino Murge

(Provincia di Barletta-Andria-Trani)

Settore V - Urbanistica

- Mitigazioni visive con specie naturali e autoctone

Il generatore fotovoltaico non è di tipo ad orientamento fisso, ma prevede un sistema inseguitore mediante un azionatore di tipo a pistone idraulico, resistente a polvere e umidità, che permette di inclinare la serie formata da 32 e/o 48 moduli fotovoltaici di $\pm 55^\circ$ sull'asse orizzontale. Si prevede inoltre di realizzare una viabilità interna/piazzola per muoversi all'interno dell'area.


All'interno del sotto campo sarà posizionata una Power Station costituita da Inverter e Trasformatore.

L'area di intervento sarà dotata di recinzione in rete elettrosaldata in acciaio zincato, sostenuta da montanti tubolari in acciaio infissi nel terreno. L'altezza della recinzione che si realizzerà sarà complessivamente di 2,00 m posta ad un'altezza di 30 cm dal suolo, per consentire il libero transito delle piccole specie animali selvatiche tipiche del luogo.

Regime di tutela

Con riferimento al PPTR Piano Paesaggistico Territoriale della Regione Puglia approvato con D.G.R. n.176 del 16 febbraio 2015, pubblicata sul BURP n. 40 del 23 marzo 2015 e ss.mm.ii., si rappresenta che le aree interessate dalla realizzazione dell'impianto fotovoltaico non è sottoposta al regime di tutela del PPTR.

Stralcio PPTR



Rischio sismico

Il territorio del Comune di Minervino Murge è classificato come zona sismica II, pertanto si rende necessario acquisire l'autorizzazione sismica del competente Ufficio del Genio Civile della Provincia BAT ex art. 94-65 del D.P.R. n. 380/2001.

Aspetti Urbanistici

Le aree di intervento ricadono in area tipizzata come Zona E1 "Verde Agricolo" dallo strumento urbanistico vigente del Programma di fabbricazione.

Visti gli elaborati grafici e descrittivi allegati alla predetta istanza;

Visto il parere della Soprintendenza Archeologica, Belle Arti e Paesaggio per le Province di Barletta Andria Trani e Foggia acquisito al protocollo generale di questo Ente in data 02/12/2024 al n.18904.

Settore V - Urbanistica: arch. Marco Giorgio
mail: Giorgio.marco@comune.minervinomurge.bt.it
pec: urbanistica_minervinomurge@pec.it

Piazza Aldo Moro, 6 - 76013 Minervino Murge (BT)
tel. 0883.366212
Cod. Fisc. 81002110724



Comune di Minervino Murge

(Provincia di Barletta-Andria-Trani)

Settore V - Urbanistica

Preso atto del parere della Provincia Barletta - Andria - Trani Settore Ambiente acquisito al protocollo di questo Ente al n. 14843 del 24.09.2024 in merito ai profili ambientali e nello specifico che l'intervento proposto, non è da assoggettarsi alla procedura di verifica di assoggettabilità a VIA di cui all'articolo 19 del D.Lgs 152/2006 e s.m.i.

Vista l'asseverazione e dichiarazione del Dott. Ing. Renato Pertuso della Tèkne srl – Società di Ingegneria – con sede in Andria, Via V. Gioberti n. 11, iscritto all'Ordine degli Ingegneri della Provincia di Barletta-Andria-Trani al n° 463, in qualità di tecnico progettista dei lavori del nuovo impianto fotovoltaico, in merito alla compatibilità urbanistica dell'area, secondo il quale risulta conforme a quanto previsto dal comma 8, lett.c quater) dell'art. 20 (Disciplina per l'individuazione di superfici e aree idonee per l'installazione di impianti a fonti rinnovabili), comma 8, lettera c-quater), del D.lgs. 08.11.2021, n. 199 e s.m.i. "Attuazione della direttiva (UE) 2018/2001 del Parlamento europeo e del Consiglio, dell'11 dicembre 2018, sulla promozione dell'uso dell'energia da fonti rinnovabili. (21G00214)", che prevede che, nelle more dell'individuazione delle cosiddette aree idonee, sono considerate idonee all'installazione di impianti fotovoltaici "fatto salvo quanto previsto alle lettere a), b), c), c-bis) e c-ter), le aree che non sono ricomprese nel perimetro dei beni sottoposti a tutela ai sensi del decreto legislativo 22 gennaio 2004, n. 42 ((, incluse le zone gravate da usi civici di cui all'articolo 142, comma 1, lettera h), del medesimo decreto)), né ricadono nella fascia di rispetto dei beni sottoposti a tutela ai sensi della parte seconda oppure dell'articolo 136 del medesimo decreto legislativo. Ai soli fini della presente lettera, la fascia di rispetto è determinata considerando una distanza dal perimetro di beni sottoposti a tutela di tre chilometri per gli impianti eolici e di cinquecento metri per gli impianti fotovoltaici. Resta ferma, nei procedimenti autorizzatori, la competenza del Ministero della cultura a esprimersi in relazione ai soli progetti localizzati in aree sottoposte a tutela secondo quanto previsto all'articolo 12, comma 3-bis, del decreto legislativo 29 dicembre 2003, n. 387."

Richiamato il D.lgs n. 387/2003 che all'articolo 12, comma 1 recita "Le opere per la realizzazione degli impianti alimentati da fonti rinnovabili, nonché le opere connesse e le infrastrutture indispensabili alla costruzione e all'esercizio degli stessi impianti, autorizzate ai sensi del comma 3, sono di pubblica utilità ed indifferibili ed urgenti."

Richiamato l'articolo 12, comma 7 del sopra citato D.Lgs che testualmente recita: "Gli impianti di produzione di energia elettrica, di cui all'articolo 2, comma 1, lettere b) e c), possono essere ubicati anche in zone classificate agricole dai vigenti piani urbanistici. Nell'ubicazione si dovrà tenere conto delle disposizioni in materia di sostegno nel settore agricolo, con particolare riferimento alla valorizzazione delle tradizioni agroalimentari locali, alla tutela della biodiversità, così come del patrimonio culturale e del paesaggio rurale di cui alla legge 5 marzo 2001, n. 57, articoli 7 e 8, nonché del decreto legislativo 18 maggio 2001, n. 228, articolo 14."

Visto il D.Lgs n.387/2003;

Visto il DLgs n.28/2011;

Visto il DLgs n.199/2021;

Visto IL DLgs n.42/2004;

Visto Il P.P.T.R. approvato con D.G.R. n. 176/2015 e s.m.i.

Visto il DLgs n.267/2000;

Visto Il Programma di Fabbicazione;

Alla luce di quanto sopra esposto per quanto di competenza si esprime nulla osta all'intervento. Il presente parere inoltre è espresso senza pregiudizio per tutti gli altri adempimenti previsti dalle leggi e regolamenti vigenti.

Si rinvia alle autorità competenti il rilascio di ogni altro parere o nulla osta richiesto di carattere ambientale/paesaggistico necessario.

Si riportano di seguito le seguenti prescrizioni :

- Siano fatti salvi, riservati e rispettati i diritti dei terzi;

Settore V - Urbanistica: arch. Marco Giorgio
mail: Giorgio.marco@comune.minervinomurge.bt.it
pec: urbanistica_minervinomurge@pec.it

Piazza Aldo Moro, 6 - 76013 Minervino Murge (BT)
tel. 0883.366212
Cod. Fisc. 81002110724



Comune di Minervino Murge

(Provincia di Barletta-Andria-Trani)

Settore V - Urbanistica

- Per tutta la durata dei lavori nel cantiere dovrà essere apposto un cartello contenente il numero e la data del rilascio del provvedimento autorizzativo, il nome e cognome dell'istante, del progettista, del direttore dei lavori e del costruttore, nonché il nome dell'installatore degli impianti e, qualora sia previsto il progetto, il nome del progettista;
- Le opere, gli impianti e l'attività dovranno essere realizzati e condotti in conformità a quanto previsto dal progetto e dagli elaborati presentati;
- Devono trovare applicazione tutte le norme sulla prevenzione degli infortuni sul lavoro;
- Della data di avvenuto inizio dei lavori il titolare del titolo abilitativo deve dare obbligatoriamente comunicazione scritta all'Ufficio comunale;
- Venga presentata la denuncia delle opere strutturali in conformità alla disciplina regionale vigente;
- Ultimato l'intervento, il progettista o un tecnico abilitato rilascia un certificato di collaudo finale, che deve essere trasmesso al Comune, con il quale si attesta la conformità dell'opera al progetto presentato con la dichiarazione, nonché ricevuta dell'avvenuta presentazione della variazione catastale conseguente alle opere realizzate ovvero dichiarazione che le stesse non hanno comportato modificazioni del classamento catastale.
- La realizzazione dell'intervento deve essere completata entro tre anni dal perfezionamento della procedura abilitativa semplificata. La realizzazione della parte non ultimata dell'intervento è subordinata a nuova dichiarazione.
- L'istante, il progettista, il direttore dei lavori ed il costruttore ciascuno per la parte di propria competenza, sono responsabili di ogni eventuale inosservanza alle norme generali di leggi e regolamenti comunali come dalle modalità esecutive fissate nel titolo autorizzativo.

Si evidenzia che qualunque difformità su tutto quanto sopra esposto è dichiarato negli elaborati tecnici agli atti inficia la validità della presente istruttoria.

L'istruttore
Geom. Elio Giulio

Il Responsabile del Settore V
Urbanistica
arch. Marco Giorgio





Procedura Abilitativa Semplificata (PAS)
ai sensi dell'art. 6 del D.Lgs. 3 marzo 2011, n. 28
per la costruzione e l'esercizio dell'impianto di produzione di energia elettrica da
fonte fotovoltaica di potenza nominale pari a 2,393 MW denominato "Dante" e da
ubicarsi nel Comune di Minervino Murge (BT) in località Contrada Guadagnata,
e relative opere di connessione
della società DANTE SOLAR srl

ASSEVERAZIONE AI SENSI DELLA CIRCOLARE ENAC 14.11.2011-0146391_IOP

Il sottoscritto Dott. Ing. Renato Pertuso della Tèkne srl – Società di Ingegneria – con sede in Andria, Via V. Gioberti n. 11, iscritto all'Ordine degli Ingegneri della Provincia di Barletta-Andria-Trani al n° 463, in qualità di progettista dell'impianto fotovoltaico "Dante" di potenza nominale pari a 2,393 MW della società DANTE SOLAR srl, in merito alla verifica di interferenze tra le opere in progetto ed eventuali Aeroporti Civili

DICHIARA CHE

- 1) I moduli fotovoltaici che verranno installati saranno dotati di trattamento antiriflettente;
- 2) Le installazioni all'interno dell'area del campo fotovoltaico non supereranno l'altezza di 6,10 m fuori terra (altezza dei pali di videosorveglianza perimetrale);
- 3) Le opere di connessione saranno interrate per la parte relativa al cavidotto di connessione, ma verranno realizzati n. 2 sostegni per la discesa cavo e risalita cavo che avranno un'altezza di 10,40 m.

Come previsto dagli enti ENAC / ENAV nella CIRCOLARE ENAC 14.11.2011-0146391_IOP, al fine di limitare il numero delle istanze di valutazione ai soli casi di effettivo interesse è stata effettuata preventivamente una valutazione secondo i criteri indicati ed attraverso il tool di pre-analisi presente sul Portale Enav – Servizi on line.

Pertanto, con la presente, il sottoscritto

ASSEVERA

che per l'intervento, previsto in oggetto, come riportato nel sottostante documento di "Verifica preliminare di potenziali ostacoli e pericoli per la navigazione aerea" è escluso l'iter valutativo visto l'esito "Nessuna interferenza rilevata per gli aeroporti e i sistemi di comunicazione/navigazione/RADAR di ENAV S.p.A." e la distanza superiore ai 6 km da aeroporti o aviosuperfici.

Andria, 05/03/2024

TEKNE S.r.l.
Il Progettista
Ing. Renato Pertuso



Pagina 1 di 3

TÈKNE srl

Via V. Gioberti, 11 – 76123 Andria (Bt) Tel. 0883 553714 - 552915 Fax 0883 552841
www.gruppotekne.it – Email: contatti@gruppotekne.it
C.F. e P.IVA 06094530729 – REA n. 461544 – Capitale sociale Euro 10.000,00 i.v.





VERIFICA PRELIMINARE

La valutazione di compatibilità ostacoli comprende la verifica delle potenziali interferenze dei nuovi impianti e manufatti con le superfici, come definite dal **Regolamento ENAC per la Costruzione ed Esercizio Aeroporti** (superfici limitazione ostacoli, superfici a protezione degli indicatori ottici della pendenza dell'avvicinamento, superfici a protezione dei sentieri luminosi per l'avvicinamento) e, in accordo a quanto previsto al punto 1.4 Cap. 4 del citato Regolamento, con le aree poste a protezione dei sistemi di comunicazione, navigazione e radar (**BRA** – Building Restricted Areas) e con le minime operative delle procedure strumentali di volo (DOC ICAO 8168).

Al fine di limitare il numero delle istanze di valutazione ai soli casi di effettivo interesse, gli enti ENAC / ENAV hanno definito dei criteri di **valutazione preliminari**, con i quali selezionare i nuovi impianti/manufatti da assoggettare alla preventiva autorizzazione dell'ENAC ai fini della salvaguardia delle operazioni aeree civili.

Pertanto, la Società **DANTE SOLAR srl** ha accertato, tramite il sottoscritto tecnico abilitato **Ing. Renato Pertuso**, se, in funzione dei criteri contenuti nel documento "VERIFICA PRELIMINARE - VERIFICA POTENZIALI OSTACOLI E PERICOLI PER LA NAVIGAZIONE AEREA" elaborato dagli enti ENAC / ENAV e di cui sono stati riportati i punti salienti (a,b,c,d,e,f), vi sia la necessità di avviare l'iter valutativo finalizzato all'acquisizione dell'autorizzazione dell'ENAC.


Per le opere oggetto di autorizzazione da sottoporre a valutazione di compatibilità per il rilascio dell'autorizzazione dell'ENAC, devono sussistere le condizioni di seguito elencate per l'avvio dell'iter valutativo.

Descrizione condizioni per l'avvio dell'iter valutativo	Verifica	
	SI	NO
a. interferire con specifici settori definiti per gli aeroporti civili con procedure strumentali;	<input type="checkbox"/>	<input checked="" type="checkbox"/>
b. prossimi ad aeroporti civili privi di procedure strumentali;	<input type="checkbox"/>	<input checked="" type="checkbox"/>
c. prossimi ad avio ed elisuperfici di pubblico interesse;	<input type="checkbox"/>	<input checked="" type="checkbox"/>
d. di altezza uguale o superiore ai 100 m dal suolo o 45 m sull'acqua;	<input type="checkbox"/>	<input checked="" type="checkbox"/>
e. interferire con le aree di protezione degli apparati COM/NAV/RADAR (BRA-Building Restricted Areas - ICAO EUR DOC 015);	<input type="checkbox"/>	<input checked="" type="checkbox"/>
f. costituire, per la loro particolarità opere speciali - potenziali pericoli per la navigazione aerea (es : aerogeneratori, impianti fotovoltaici o edifici/strutture con caratteristiche costruttive potenzialmente riflettenti, impianti a biomassa, etc.)	<input checked="" type="checkbox"/>	<input type="checkbox"/>

In relazione alla lettera f, secondo quanto riportato nella CIRCOLARE ENAC 14.11.2011-0146391 IOP, per i parchi fotovoltaici, che possono dar luogo a fenomeni di riflessione e/o abbagliamento, è richiesta istruttoria e parere-nulla osta Enac se ubicati a distanza inferiore a 6 Km dall'aeroporto più vicino.

Pertanto, essendo l'impianto in questione ubicato a distanza superiore a 6 Km dall'aeroporto più vicino, non è di interesse per l' Enac e, pertanto, non necessita di istruttoria valutativa e di parere/nulla osta di questo Ente.



REPORT						
Richiedente						
Nome/Società:	DANTE SOLAR		Cognome/Rag.	SRL		
C.F./P.IVA:	08739770728		Comune	Bari		
Provincia	Bari		CAP:	70124		
Indirizzo:	Via E.Pappacena		N° Civico:	22		
Mail:	dantesolar@gruppotekne.it		PEC:	dante_solar@pec.it		
Telefono:	3426220598		Cellulare:	3426220598		
Fax :						
Tecnico						
Nome:	Renato		Cognome:	Pertuso		
Matricola:	463		Albo:	Ingegneri BAT		
Ostacolo: Impianto fotovoltaico						
Materiale: silicio monocristallino con						
<input type="checkbox"/> Ostacolo posizionato nel Centro Abitato						
<input type="checkbox"/> Presenza ostacolo con altezza AGL uguale o superiore a 60 m entro raggio 200 m						
Gruppo Geografico			PUGLIA-BT-Minervino Murge-Contrada Guadagnata			
Nr	Latitudine wgs84	Longitudine wgs84	Quota terreno	Altezza al Top	Elevazione al Top	Raggio
1	41° 1' 52.23" N	16° 4' 28.01" E	360.0 m	10.4 m	370.4 m	0.0 m
Nessuna interferenza rilevata per gli aeroporti e i sistemi di comunicazione/navigazione/RADAR di ENAV S.p.A. Per i restanti criteri selettivi fare riferimento al documento "Verifica Preliminare" (www.enac.gov.it)						

*Ministero della cultura*

Soprintendenza Archeologia, Belle Arti e Paesaggio
per le province di Barletta-Andria-Trani e Foggia

Foggia,

Al Comune di Minervino Murge
Ufficio Tecnico
Piazza Aldo Moro, 6
76013 MINERVINO MURGE (BT)
comune.minervinomurge@legpec.it

e p.c. alla Dante Solar Srl
dante_solar@pec.it

Alla Commissione Regionale per il Patrimonio
Culturale
c/o Segretariato Regionale del MiC della
Puglia
sr-pug@pec.cultura.gov.it

Rif. nota n. 15361/24 del 02-10-2024
(ns/prot. 11424 del 02-10-2024)

*Prot. n.**Class 34.43.04/28.97*

Oggetto: **Minervino Murge (BT)** –Rif. Pratica nr. 08739770728-08032024-1401 Prot.
REP_PROV_BA/BA-SUPRO 41650/08-03-2024.Convocazione Conferenza di Servizi ai sensi
dell'articolo 6, comma 5 del D.Lgs n. 28/2011 e ai sensi degli articoli 14 e seguenti. Procedura abilitativa
semplificata (PAS) per la realizzazione di un impianto destinato alla produzione di energia da fonti
rinnovabili - solare fotovoltaico a realizzarsi nel Comune di Minervino Murge (BT) in località "C.da
Guadagnata" censito nel NCEU al foglio 184 p.lle 40-60-57-30-130. - DANTE SOLAR SRL
Parere di competenza ai sensi dell'art. 41, comma 4, Allegato I.8 del D.Lgs. 36/2023.

In riscontro alla richiesta di parere trasmessa da codesto Comune con la nota prot. 15361 del
02.10.2024 acquisita in pari data ns prot. 11424, questa Soprintendenza comunica quanto segue.

Questa Soprintendenza, per quanto attiene gli aspetti **archeologici** e relativamente ai lavori che
comportano asporto di terreno al di sotto delle quote stradali attuali, **autorizza ai sensi dell'art. 41, c. 4 e
allegato I.8 del D.Lgs. 36/2023** la realizzazione delle opere in progetto, subordinando tale autorizzazione alle
seguenti prescrizioni:

- Per tutti i lavori di scavo dei cavidotti che comportano asportazione di terreno al di sotto delle quote di
campagna e stradali attuali dovrà essere attivata l'assistenza archeologica continuativa;
- le prescritte attività di assistenza archeologica ai lavori dovranno prevedere il controllo e la
documentazione di tutte le fasi di scavo e movimentazione terra che verranno effettuate. Nell'ambito
delle attività di assistenza e scavo archeologico, l'elaborazione della documentazione scientifica dovrà
essere curata da soggetti con idonei titoli formativi e professionali. La Scrivente si riserva di valutare
curricula e titoli formativi dei soggetti incaricati, di cui dovrà essere data preventiva comunicazione
alla Scrivente.

Si ribadisce infine che, qualora durante tutti i lavori di realizzazione di tutte le opere in progetto
dovessero aver luogo rinvenimenti di carattere archeologico, ai sensi degli artt. 28, 90 e 175 del D.Lgs. 42/04,
l'Ente responsabile dell'esecuzione è tenuto a sospendere immediatamente gli stessi, dandone contestualmente
comunicazione a questa Soprintendenza per i provvedimenti di competenza.

Si resta in attesa delle determinazioni finali di codesto Comune.

La presente nota viene trasmessa alla Commissione Regionale per il Patrimonio Culturale, ai sensi e
per gli effetti dell'art 21 c.4 del DPCM 57/2024.

LA SOPRINTENDENTE
*Arch. Anita GUARNIERI**

Responsabile del procedimento
dott.ssa Donatella Pian

*(Firmato digitalmente ai sensi dell'art. 24 del D.Lgs. n. 82/2005)



Via Alberto Valentini Alvarez, 8 - tel. 0881 723341
PEC: sabap-fg@pec.cultura.gov.it
PEO: sabap-fg@cultura.gov.it

*Ministero delle Imprese e del Made in Italy*

DIPARTIMENTO PER I SERVIZI INTERNI, FINANZIARI, TERRITORIALI E DI VIGILANZA
DIREZIONE GENERALE PER I SERVIZI TERRITORIALI
DIV. XII - ISPettorATO TERRITORIALE (CASA DEL MADE IN ITALY) - PUGLIA BASILICATA E MOLISE

ITBA/DO/11920/2024

Allegati: 1

Alla **DANTE SOLAR S.r.l.**

Via Enrico Pappacena, 22
70124 – Bari (BA)
dante_solar@pec.it

P.c. Provincia di Barletta-Andria-Trani
ambiente.energia@cert.provincia.bt.it

OGGETTO Costruzione ed esercizio di un elettrodotto in MT 20 kV interrato per la connessione alla RTN di un impianto di produzione di energia elettrica da fonte rinnovabile fotovoltaica denominato “DANTE”, di potenza nominale pari a 2,393 MW da realizzarsi in agro del Comune di Minervino Murge (BAT).

Si trasmette in allegato il Nulla Osta alla Costruzione (all.1) dell'elettrodotto di cui all'oggetto, che sarà realizzato dalla società **DANTE SOLAR S.r.l.** come da documentazione progettuale presentata.

Al riguardo si rileva che il legale rappresentante pro-tempore della società **DANTE SOLAR S.r.l.** ha presentato una dichiarazione sostitutiva di atto notorio il 08/03/2024, attestante che nell'area interessata alla costruzione dell'elettrodotto in questione non sono presenti linee di comunicazione elettronica e pertanto non ci sono interferenze.

Si informa altresì che l'allegato Nulla Osta consente l'esercizio, ovvero, l'allaccio delle opere di cui all'oggetto alla Rete Elettrica Nazionale.

L'Ispettorato resta in attesa della comunicazione di ultimazione dei lavori, da parte della società **DANTE SOLAR S.r.l.**, ai fini della dichiarazione di esecuzione nel rispetto delle norme. La comunicazione dovrà pervenire entro 30 giorni dalla connessione delle opere alla Rete Elettrica Nazionale.

Si avvisa che il Nulla Osta alla costruzione dell'elettrodotto di cui all'oggetto è rilasciato esclusivamente a favore della società **DANTE SOLAR S.r.l.**, eventuali passaggi della titolarità dell'impianto a favore di altro soggetto dovranno essere tempestivamente comunicati allo scrivente Ispettorato, pena l'applicazione delle sanzioni previste dall'art. 98 del D.lgs 259/03.

Per il Direttore Generale

“Firma elettronica digitale apposta ai sensi dell'articolo 21, comma 2-bis, del CAD, DLgs 82 del 07/03/2005 e s.m.i.”

Via Amendola, 116 70126 BARI
E-mail: it.pugliabasilicata@mise.gov.it
PEC: dgst.div12@pec.mimit.gov.it

*Ministero delle Imprese e del Made in Italy*

DIPARTIMENTO PER I SERVIZI INTERNI, FINANZIARI, TERRITORIALI E DI VIGILANZA

DIREZIONE GENERALE PER I SERVIZI TERRITORIALI

DIV. XII - ISPETTORATO TERRITORIALE (CASA DEL MADE IN ITALY) - PUGLIA BASILICATA E MOLISE

IL DIRETTORE DELL'ISPETTORATO

*Imposta di bollo assolta con
Autocertificazione:
marca nr. 01201734621106
del 06/03/2024*

(Prat. fasc. n. 11920/2024/DO)

Visto il Regio Decreto 11 dicembre 1933, n. 1775;

Visto l'art. 56 (ex art. 95) del D.lgs. 259/03 e smi (Codice delle Comunicazioni Elettroniche);

Visto il DM del 4 luglio 2005 del Ministero delle Comunicazioni (Delega ai Direttori degli Ispettorati Territoriali in materia di interferenze elettriche);

Vista l'istanza del 08/03/2024, presentata dalla società **DANTE SOLAR S.r.l.** - (P.I. 08739770728) con sede legale in Via Enrico Pappacena, 22 - Bari, riguardante la costruzione ed esercizio di un elettrodotto in MT 20 kV interrato per la connessione alla RTN di un impianto di produzione di energia elettrica da fonte rinnovabile fotovoltaica denominato "**DANTE**", di potenza nominale pari a 2,393 MW da realizzarsi in agro del Comune di Minervino Murge (BAT);

Vista la documentazione progettuale allegata alla suddetta istanza;

Vista la dichiarazione di atto notorio, rilasciata dalla società medesima in data 08/03/2024, attestante che nell'area interessata alla costruzione dell'elettrodotto di cui trattasi e delle opere connesse non risultano interferenze con linee di telecomunicazioni;

sussistendone i presupposti di legge si rilascia alla suddetta società **DANTE SOLAR S.r.l.** il

NULLA OSTA

alla costruzione ed esercizio di un elettrodotto in MT 20 kV interrato per la connessione alla RTN di un impianto di produzione di energia elettrica da fonte rinnovabile fotovoltaica denominato "**DANTE**", di potenza nominale pari a 2,393 MW da realizzarsi in agro del Comune di Minervino Murge (BAT), per il collegamento dello stesso alla Rete Elettrica Nazionale, subordinandolo all'osservanza delle seguenti condizioni:

1) tutte le opere siano realizzate in conformità alla normativa vigente e alla documentazione progettuale presentata;

Il presente Nulla Osta è concesso in dipendenza dell'atto di sottomissione redatto dalla società **DANTE SOLAR S.r.l.** e registrato presso l'Agenzia delle Entrate di Barletta (BAT), in data 19/12/2022 al nr. 1782 serie 3, senza alcun pregiudizio delle clausole in esso contenute e fatti salvi i diritti che derivano al Ministero delle Imprese e del Made In Italy dal R.D. n. 1775 dell'11/12/1933.

Per Il Direttore Generale

"Firma elettronica digitale apposta ai sensi dell'articolo 21, comma 2-bis, del CAD, DLgs 82 del 07/03/2005 e s.m.i."



dipvvf.COM-BT.REGISTRO
UFFICIALE.U.0005994.01-07-2024.h.15:40

Ministero dell'Interno

DIPARTIMENTO DEI VIGILI DEL FUOCO, DEL SOCCORSO PUBBLICO E DELLA DIFESA CIVILE
COMANDO VIGILI DEL FUOCO BARLETTA ANDRIA TRANI

Al SUAP Minervino Murge
aapp.suapminervino@pec.it

Oggetto: Rif. Pratica nr. 08739770728-08032024-1401 Prot. REP_PROV_BA/BA-SUPRO 41650/08-03-2024. Convocazione Conferenza di Servizi ai sensi dell'articolo 6, comma 5 del D.Lgs n. 28/2011 e ai sensi degli articoli 14 e seguenti della legge 7 agosto 1990, n. 241 e ss.mm.ii. con svolgimento previsto in forma semplificata e con modalità asincrona ai sensi dell'art. 14-bis della legge medesima. Società Dante Solar S.r.l. con sede legale in Bari (BA).

Con riferimento alla convocazione della Conferenza di Servizi, inerente l'oggetto, pervenuta via Mail da SUAP Comune Minervino Murge (acquisita in atti al prot. 5814 del 25.06.2024), si comunica che gli impianti destinati alla produzione di energia da fonti rinnovabili – solare fotovoltaico non rientrano fra le attività soggette ai controlli dei Vigili del Fuoco.

Tuttavia, si chiarisce che, se dovessero essere presenti trasformatori elettrici isolati ad olio con quantitativi superiori a 1 m3 nelle sottostazioni elettriche, queste risultano soggetti ai procedimenti di prevenzione incendi di cui al D.P.R.151/11, quali attività 48 dell'Allegato I al decreto stesso.

Inoltre, se dovessero essere presenti quantitativi in massa superiori ai 5000 kg di materie plastiche, queste risultano soggetti ai procedimenti di prevenzione incendi di cui al D.P.R.151/11, quali attività 44 dell'Allegato I al decreto stesso.

Si precisa, ad ogni buon conto, che per eventuali attività ricadenti in Categorie B e/o C dell'allegato I del D.P.R. 151/2011, eventualmente presenti nell'ambito dell'attività di che trattasi, il titolare dell'attività è tenuto ad adempiere agli obblighi previsti nello stesso D.P.R., in tempo utile e comunque prima della data della Conferenza di Servizi, al fine di consentire la formulazione del parere di competenza di questo Comando nell'ambito della stessa.

IL FUNZIONARIO ISTRUTTORE

(V.D. Dott. Ing. Raffaele Giglio)

documento firmato digitalmente



GIGLIO
RAFFAELE
MINISTERO
DELL'INTERNO
01.07.2024
13:23:14 UTC

IL COMANDANTE

(Dott. Ing. Romeo Gallo)

documento firmato digitalmente



GALLO ROMEO
MINISTERO
DELL'INTERNO
01.07.2024 12:47:42
GMT+01:00



Spett.le

Sezione UNMIG di Napoli

(Campania, Basilicata, Puglia e Calabria)

Piazza Giovanni Bovio, 22 - 80133 Napoli

PEC: unmig.napoli@pec.mise.gov.itdgsunmig.div04@pec.mise.gov.it

Oggetto : Nulla osta dell'autorità mineraria ai sensi dell'articolo 120 del Regio Decreto 11 dicembre 1933, n. 1775, Testo unico delle disposizioni di legge sulle acque e impianti elettrici.

DICHIARAZIONE DI NON INTERFERENZA CON ATTIVITÀ MINERARIE A SEGUITO DI VERIFICA PUNTUALE DELLA INTERFERENZA CON I TITOLI MINERARI PER IDROCARBURI.

Progetto: Impianto fotovoltaico della potenza di 2,393 MW da ubicarsi nell'agro del Comune di Minervino Murge (BT) in località "Contrada Guadagnata" e relative opere di connessione.

Titolare: DANTE SOLAR S.r.l. - P.IVA/C.F. 08739770728 - Via E. Pappacena, 22 - Bari (BA) - CAP 70124.

Premesso che la Direttiva Direttoriale 11 giugno 2012 del Direttore Generale delle risorse minerarie ed energetiche del Ministero dello sviluppo economico ha previsto la semplificazione delle procedure per il rilascio del Nulla osta dell'autorità mineraria ai sensi dell'articolo 120 del Regio Decreto 11 dicembre 1933, n. 1775.

Il sottoscritto Dott. Ing. Renato Pertuso della Tèkne srl – Società di Ingegneria – con sede in Andria, Via V. Gioberti n. 11, in qualità di progettista dell'impianto fotovoltaico della società DANTE SOLAR srl denominato "**Dante**" della potenza di 2,393 MW,

dichiara

di aver esperito le verifiche di non interferenza con opere minerarie per ricerca, coltivazione e stoccaggio di idrocarburi, attraverso le informazioni disponibili nel sito internet del Ministero dello sviluppo economico - DGS-UNMIG alla pagina <https://unmig.mise.gov.it/index.php/it/dati/altre-attivita/nulla-osta-minerario-per-linee-elettriche-e-impianti> alla data del 11/04/2023 e di non aver rilevato alcuna interferenza con titoli minerari vigenti.

La verifica è stata effettuata per i punti di ubicazione delle strutture e delle linee elettriche di collegamento riportati nel seguente elenco di coordinate geografiche in formato WGS84.

n.	Latitudine N	Longitudine E Greenwich
1	41.033076°	16.076622°
2	41.032264°	16.077025°
3	41.028460°	16.071272°
4	41.029559°	16.070560°

Pagina 1 di 2

TÈKNE srl

Via V.zo Gioberti, 11 – 76123 Andria (Bt) Tel. 0883 553714 - 552915 Fax 0883 552841

www.gruppotekne.it – Email: contatti@gruppotekne.it

C.F. e P.IVA 06094530729 – REA n. 461544 – Capitale sociale Euro 10.000,00 i.v.





Secondo quanto previsto dalla Direttiva Direttoriale 11 giugno 2012, la presente dichiarazione di insussistenza di interferenze, equivale a pronuncia positiva da parte dell'amministrazione mineraria prevista dall'articolo 120 del Regio Decreto 1775/1993.

Andria, 06/03/2024

TEKNE S.r.l.
Il Progettista
Ing. Renato Pertuso



Pagina 2 di 2

TEKNE srl

Via V. zo Gioberti, 11 – 76123 Andria (Bt) Tel. 0883 553714 - 552915 Fax 0883 552841
www.gruppotekne.it – Email: contatti@gruppotekne.it
C.F. e P.IVA 06094530729 – REA n. 461544 – Capitale sociale Euro 10.000,00 i.v.





Direzione Industriale – Reti e Impianti
Struttura Territoriale Operativa BAT
Area Esercizio Territoriale BAT

SUAP

Comune di Minervino Murge

Piazza Aldo Moro, n. 6

76013 – Minervino Murge (BT)

PEC: aapp.suapminervino@pec.it

Oggetto: Rif. Pratica nr. 08739770728-08032024-1401 Prot. REP_PROV_BA/BA-SUPRO 41650/08-03-2024. Convocazione Conferenza di Servizi ai sensi dell'articolo 6, comma 5 del D.Lgs n. 28/2011 e ai sensi degli articoli 14 e seguenti della legge 7 agosto 1990, n. 241 e ss.mm.ii. con svolgimento previsto in forma semplificata e con modalità asincrona ai sensi dell'art. 14-bis della legge medesima.

Parere AQP Spa

Con riferimento alla nota pervenuta a mezzo pec e acquisita da questa Società il 25/06/2024 al prot. n. 43268, con la quale codesta Amministrazione ha convocato una Conferenza di Servizi relativa all'intervento in oggetto, si comunica quanto segue:

L'impianto destinato alla produzione di energia da fonti rinnovabili – solare fotovoltaico a realizzarsi nel Comune di Minervino Murge (BT) in località “C.da Guadagnata” censito nel NCEU al foglio 184 p.lle 40-60-57-30-130 interseca la particella 41 sulla quale insite la condotta – diramazione di acquedotto denominata Minervino – Canosa in cemento del diametro DN 500.

Nulla osta alla realizzazione dell'impianto a condizione che vengano rispettate le seguenti prescrizioni:

- Nessuna struttura potrà essere posata e/o realizzata nella particella 41
- La realizzazione di eventuali attraversamenti con cavi elettrici dovrà essere eseguita nel rispetto delle distanze di sicurezza previste dalle norme CEI vigenti;
- Eventuali interruzioni della linea elettrica a realizzarsi per lavori di manutenzione da parte dell'AQP sulla Diramazione idrica non comporteranno nessun onere a carico di questa Società;
- Eventuali lavori sulla predetta linea elettrica in caso di interruzione del servizio non comporteranno nessun onere a carico dell'AQP;
- Le tempistiche di interruzione e messa in sicurezza della linea elettrica dovranno essere immediate e di durata subordinata ai tempi necessari per l'esecuzione dei lavori da parte di AQP;
- Per la realizzazione di eventuali attraversamenti trasversali carrabili sarà necessario verificare, nei punti in cui l'attraversamento interseca il tronco idrico, che i carichi massimi prevedibili, ove superino quelli con la classe stradale, non arrechino danni alla struttura del sottostante tronco gestito da AQP, atteso che l'opera di Acquedotto in parola è tutelata dalla






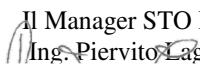
L. 381/1904. Pertanto, previa indagine georadar al fine di individuare posizione e profondità della condotta sottostante alla pista di progetto, dovrà presentarsi un elaborato di verifica delle sollecitazioni e trasmissione dei carichi alla condotta sottostante dovute al passaggio di mezzi che transiteranno ed eventuale progetto dell'opera necessaria per la protezione della condotta esistente.

- Per tutto quanto sopra esposto, si resta in attesa di acquisire gli elaborati di dettaglio che definiscano tutte le opere interferenti a realizzarsi al fine di consentire alla scrivente di esprimersi con il nulla osta tecnico definitivo e completare l'iter autorizzativo con la sottoscrizione del relativo atto di convenzione, i cui dettagli saranno successivamente meglio esplicitati.

Per la stipulazione della predetta convenzione si invita codesta Società a contattare l'Ufficio Facility Management – Property - Risorse Umane e Organizzazione di AQP, nella persona del Dott. Nicola Chiarappa (n.chiarappa@aqp.it) – cell. 335-1409683.

Cordiali saluti

Il Responsabile AET BAT
Ing.  Francesco Avitto


Il Manager STO BAT
Ing. Piervito Liggio