

SEZIONE SECONDA

Atti di organi statali e comunitari

COMMISSARIO DI GOVERNO PER IL CONTRASTO DEL DISSESTO IDROGEOLOGICO NELLA REGIONE PUGLIA

Estratto decreto 4 aprile 2025, n. 280

Decreto d'esproprio definitivo nelle forme di cui al Testo Unico delle disposizioni legislative e regolamentari in materia di espropriazione per pubblica utilità di immobili occorsi per la realizzazione dei lavori di mitigazione del rischio idrogeologico nella Regione Puglia previsti nell'Accordo di Programma siglato il 25/11/2010 e CIPE 8/2012, intervento denominato: "Interventi di mitigazione del rischio idraulico del tratto terminale del Fiume Ofanto, tra Ponte Romano e la Foce – 1° Stralcio" – Comuni di Barletta, Margherita di Savoia e Trinitapoli – codice di identificazione intervento BT027A/10 – CUP J35D12000050001.

IL SOGGETTO ATTUATORE

... omissis ...

DECRETA**Articolo 1**

Le premesse e l'elenco allegato "Esproprio -Allegato A" formano parte integrante e sostanziale del presente atto e si intendono integralmente richiamate, anche ai sensi e per gli effetti di quanto disposto dall'art. 3, L. n. 241/90 costituendone motivazione.

Articolo 2

Di pronunciare, in favore del DEMANIO PUBBLICO DELLO STATO - RAMO BONIFICHE con sede in Roma - Codice Fiscale n. 80193210582 - quale soggetto beneficiario, l'espropriazione definitiva dei beni immobili, siti nel territorio del Comune di Margherita di Savoia (BT) di proprietà delle Ditte riportate nell'Elenco "Esproprio - Allegato A", ritualmente notificato unitamente al presente decreto, di cui costituisce parte integrante e sostanziale.

Articolo 3

Di disporre, in favore del DEMANIO PUBBLICO DELLO STATO - RAMO BONIFICHE (Codice Fiscale n. 80193210582), il passaggio del diritto di proprietà degli immobili individuati nell'Elenco "Esproprio - Allegato A", comportando l'estinzione automatica di tutti gli altri diritti, reali o personali, gravanti sul bene espropriato.

Articolo 4

Il presente provvedimento verrà notificato alle ditte proprietarie degli immobili espropriati nelle forme di quanto previsto dall'art. 23, comma 1 del DPR n. 327/01 e pubblicato per estratto sul Bollettino Ufficiale della Regione Puglia ai sensi dell'art. 23 comma 5 del D.P.R. 327/01.

Articolo 5

Il presente provvedimento verrà trascritto senza indugio presso la competente Conservatoria dei Registri Immobiliari e presentato nelle forme di legge per la voltura catastale, ai sensi dell'art. 23 commi 2 e 4 del D.P.R. n. 327/01.

Articolo 6

Per effetto del presente decreto, tutti i diritti relativi agli immobili espropriati, potranno essere fatti valere esclusivamente sull'indennità.

Articolo 7

Il presente atto gode dell'esenzioni previste dall'art. 57, comma 8, del Testo unico dell'imposta di registro

(TUR) e dagli articoli 1 e 10 del Testo unico delle disposizioni concernenti le imposte ipotecaria e catastale (TUIC). Il presente atto, altresì, essendo relativo ad una procedura espropriativa per causa di pubblica utilità, viene redatto in esenzione di bollo, ai sensi del D.P.R. 26.10.1972 n. 642.

Ai sensi dell'art. 3 quarto comma della L. 241/90, si avverte che, avverso il presente provvedimento, può essere proposto, nel termine di 60 gg. dalla notificazione, ricorso al Tribunale Amministrativo Regionale della Puglia (art. 13 Decreto legislativo 2 luglio 2010, n. 104), oppure, in via alternativa, ricorso straordinario al Presidente della Repubblica, entro 120 gg. dalla notificazione (D.P.R. 24/12/1971, n. 1199); l'opposizione del terzo è proponibile entro trenta giorni successivi alla pubblicazione dell'estratto di cui al precedente punto 4.

Ing. Giuseppe Laraia

Il Soggetto Attuatore
(Dott. Salvatore Refolo)

Comuni di: Margherita di Savoia (BT), Barletta (BT) e Trinitapoli (BT)		Diritti e oneri reali	Comune	Foglio	Particella originale	Particella derivata	Superficie espropriata mq	Totale Indennità EURO
Cod. Intervento BT027A/10	Catasto Terreni							
NUMERO D'ORDINE	NOMINATIVO (luogo e data di nascita, C.F. e indirizzo completo di residenza)							
1	DI CORATO ANGELO	Proprietà 1/1	Margherita di Savoia	21	437	1371	80,00	203,20
2	DIVICCARO RUGGIERO, FU ANTONIO	Proprietà 1/1	Margherita di Savoia	21	466	1380	115,00	292,10
3	DI VICCARO GIUSEPPE	Proprietà 1/1	Margherita di Savoia	21	32	1333	100,00	254,00
4	FARANO ROSA	Proprietà 1/1	Margherita di Savoia	21	30	1330	100,00	254,00
5	CAFAGNA FRANCESCO ... OMISSIS ... C.F.: ... OMISSIS ...	Proprietà 1/1	Margherita di Savoia	21	27	1328	180,00	457,20
6	RICCO ANTONIA ... OMISSIS ... C.F.: ... OMISSIS ...	Proprietà 1/6	Margherita di Savoia	21	25	1261	25,00	10,58
	RICCO DOMENICO ... OMISSIS ... C.F.: ... OMISSIS ...	Usufruttuario parziale						0,00
	RICCO GILDA ... OMISSIS ... C.F.: ... OMISSIS ...	Proprietà 1/6						10,58
	RICCO GRAZIA ... OMISSIS ... C.F.: ... OMISSIS ...	Proprietà 1/6						10,58
	RICCO LUIGI ... OMISSIS ... C.F.: ... OMISSIS ...	Proprietà 1/6						10,58
	RICCO MICHELE ... OMISSIS ... C.F.: ... OMISSIS ...	Proprietà 1/6						10,58
	RICCO ROSARIA ... OMISSIS ... C.F.: ... OMISSIS ...	Proprietà 1/6						10,58
	...	Proprietà 1/6						10,58
	...	Proprietà 1/6						10,58
	...	Proprietà 1/6						10,58



ESPROPRIO - ALLEGATO A



COMMISSARIO di GOVERNO

Per il contrasto del dissesto idrogeologico nella regione Puglia

REPUBBLICA ITALIANA REGIONE PUGLIA COMMISSARIO di GOVERNO <i>Per il contesto del dissesto idrogeologico nella regione Puglia</i>											
ESPROPRIO - ALLEGATO A											
Comuni di: Margherita di Savoia (BT), Barietta (BT) e Trinitapoli (BT)											
Cod. Intervento	Catasto Terreni		NOMINATIVO (luogo e data di nascita, C.F. e indirizzo completo di residenza)		Diritti e oneri reali	Comune	Foglio	Particella originale	Particella derivata	Superficie espropriata	Totale Indennità EURO
NUMERO D'ORDINE										mq	
7	SECCIA GIUSEPPE				Proprietà 1/1	Margherita di Savoia	21	573 570	573 1568	12,00 20,00	81,28
8	SECCIA MICHELE ... OMISSIS ... C.F.: ... OMISSIS ...		CAPUTO EMANUELE ... OMISSIS ... C.F.: ... OMISSIS ...		Proprietà 1/1	Margherita di Savoia	21	567	1566	20,00	50,80
	FILANNINO MARIA ... OMISSIS ... C.F.: ... OMISSIS ...		CAPUTO GIUSEPPE ... OMISSIS ... C.F.: ... OMISSIS ...		Nuda Proprietà 18/90						20,32
	CAPUTO GIUSEPPE ... OMISSIS ... C.F.: ... OMISSIS ...		CAPUTO GIUSEPPE ... OMISSIS ... C.F.: ... OMISSIS ...		Usufrutto 18/90						10,16
	CAPUTO LUIGI ... OMISSIS ... C.F.: ... OMISSIS ...		CAPUTO GIUSEPPE ... OMISSIS ... C.F.: ... OMISSIS ...		Proprietà 9/90						10,16
	CAPUTO MARIA ... OMISSIS ... C.F.: ... OMISSIS ...		CAPUTO GIUSEPPE ... OMISSIS ... C.F.: ... OMISSIS ...		Proprietà 9/90						10,16
	CAPUTO NATALINA ... OMISSIS ... C.F.: ... OMISSIS ...		CAPUTO GIUSEPPE ... OMISSIS ... C.F.: ... OMISSIS ...		Proprietà 9/90						10,16
9	CAPUTO PALMA ... OMISSIS ... C.F.: ... OMISSIS ...		CAPUTO GIUSEPPE ... OMISSIS ... C.F.: ... OMISSIS ...		Proprietà 9/90	Margherita di Savoia	21	564	1564	40,00	10,16

 REPUBBLICA ITALIANA COMMISSARIO di GOVERNO <i>Per il contrasto del dissesto idrogeologico nella regione Puglia</i>		 REGIONE PUGLIA						
ESPROPRIO - ALLEGATO A								
Comuni di: Margherita di Savoia (BT), Barletta (BT) e Trinitapoli (BT)								
Cod. Intervento BT027A/10								
Catasto Terreni								
NUMERO D'ORDINE	NOMINATIVO (luogo e data di nascita, C.F. e indirizzo completo di residenza)	Diritti e oneri reali	Comune	Foglio	Particella originale	Particella derivata	Superficie espropriata mq	Totale Indennità EURO
	CAPUTO SALVATORE	Proprietà 9/90						10,16
	... OMISSIS ...							
	C.F.: ... OMISSIS ...							
	CAPUTO SERGIO	Proprietà 9/90						10,16
	... OMISSIS ...							
	C.F.: ... OMISSIS ...							
	MENNEA LUIGI	Proprietà 3/90						3,39
	... OMISSIS ...							
	C.F.: ... OMISSIS ...							
	MENNEA MADDALENA ANTONIA	Proprietà 2/90						2,26
	... OMISSIS ...							
	C.F.: ... OMISSIS ...							
	MENNEA MARIA NATALINA	Proprietà 2/90						2,26
	... OMISSIS ...							
	C.F.: ... OMISSIS ...							
	MENNEA MICHELE	Proprietà 2/90						2,26
	... OMISSIS ...							
	C.F.: ... OMISSIS ...							
10	CARONE ANGELA	Proprietà 1/1	Margherita di Savoia	21	561	1562	10,00	25,40
	... OMISSIS ...							
	C.F.: ... OMISSIS ...							
11	FIORELLA MARIA	Proprietà 1/1	Margherita di Savoia	21	558	1560	10,00	25,40
	... OMISSIS ...							
	C.F.: ... OMISSIS ...							
12	AMENDOLA NICOLA	Proprietà 1/1	Margherita di Savoia	21	555	1558	20,00	162,80
	... OMISSIS ...				552	1556	20,00	
	C.F.: ... OMISSIS ...				549	1554	20,00	

Cod. Intervento BT027A/10		Diritti e oneri reali	Comune	Foglio	Particella originale	Particella derivata	Superficie espropriata mq	Totale Indennità EURO
NUMERO D'ORDINE	Catasto Terreni							
Comuni di: Margherita di Savoia (BT), Barietta (BT) e Trinitapoli (BT)								
NOMINATIVO (luogo e data di nascita, C.F. e indirizzo completo di residenza)								
13	LAMACCHIA ANTONIO ... OMISSIS ... C.F.: ... OMISSIS ...	Proprietà 1/1	Margherita di Savoia	21	543	1550	20,00	50,80
14	SFREGOLA MICHELE ... OMISSIS ... C.F.: ... OMISSIS ...	Proprietà 1/1	Margherita di Savoia	21	534	1544	10,00	56,00
15	SFREGOLA GIUSEPPE ... OMISSIS ... C.F.: ... OMISSIS ...	Proprietà 1/1	Margherita di Savoia	21	531	1542	10,00	28,00
16	LAMACCHIA GIUSEPPE ... OMISSIS ... C.F.: ... OMISSIS ...	Proprietà 1/1	Margherita di Savoia	21	695	1576	30,00	84,00
17	LAMACCHIA SAVINO ... OMISSIS ... C.F.: ... OMISSIS ...	Proprietà 1/1	Margherita di Savoia	21	676 678	1570 1572	5,00 20,00	68,70
18	LAMACCHIA MICHELE ... OMISSIS ... C.F.: ... OMISSIS ...	Proprietà 1/1	Margherita di Savoia	21	680	1574	20,00	50,80
19	CASSANO LEONARDO	Proprietà 1/1	Margherita di Savoia	21	528	1540	80,00	203,20
20	SANTERANO GRAZIA	Proprietà 1/1	Margherita di Savoia	21	525	1538	90,00	228,60
21	CASSELLA MARIA STERPETA ... OMISSIS ... C.F.: ... OMISSIS ... DI LEO EUGENIA ... OMISSIS ... C.F.: ... OMISSIS ...	Nuda Proprietà 1/1 Usufrutto 1/1	Margherita di Savoia	21	522	1536	30,00	76,20



Comuni di: Margherita di Savoia (BT), Barletta (BT) e Trinitapoli (BT)		Diritti e oneri reali	Comune	Foglio	Particella originale	Particella derivata	Superficie espropriata mq	Totale Indennità EURO
Cod. Intervento BT07A/10	Catasto Terreni							
NUMERO D'ORDINE	NOMINATIVO (luogo e data di nascita, C.F. e indirizzo completo di residenza)							
22	BARBARO GIUSEPPE ... OMISSIS ... C.F.: ... OMISSIS ...	Proprietà 1/1	Margherita di Savoia	21	519	1534	30,00	76,20
23	D'AMATO ANGELINA DAGNELLO CARMINA ... OMISSIS ... C.F.: ... OMISSIS ...	Proprietà 1/1	Margherita di Savoia	21	516	1532	60,00	168,00
24	DAGNELLO CONCETTA IMMACOLATA ... OMISSIS ... C.F.: ... OMISSIS ...	Proprietà 1/9	Margherita di Savoia	21	513	1530	40,00	12,44
	DAGNELLO DOMENICO ... OMISSIS ... C.F.: ... OMISSIS ...	Proprietà 1/9						
	DAGNELLO RUGGIERO ... OMISSIS ... C.F.: ... OMISSIS ...	Proprietà 1/9						
	DAGNELLO SERAFINA MARIA ... OMISSIS ... C.F.: ... OMISSIS ...	Proprietà 1/9						
	DAGNELLO STERPETA ... OMISSIS ... C.F.: ... OMISSIS ...	Proprietà 1/9						
	LASALA GRAZIA ... OMISSIS ... C.F.: ... OMISSIS ...	Proprietà 3/9						

ESPROPRIO - ALLEGATO A



COMMISSARIO di GOVERNO

Per il contrasto del dissesto idrogeologico nella regione Puglia

REPUBBLICA ITALIANA  REGIONE PUGLIA  COMMISSARIO di GOVERNO <i>Per il contratto del dibattito idrogeologico nella regione Puglia</i>		ESPROPRIO - ALLEGATO A						
Comuni di: Margherita di Savoia (BT), Barletta (BT) e Trinitapoli (BT)		Diritti e oneri reali	Comune	Foglio	Particella originale	Particella derivata	Superficie espropriata mq	Totale Indennità EURO
Cod. Intervento	BT027A/10							
NUMERO	Catasto Terreni							
D'ORDINE	NOMINATIVO (luogo e data di nascita, C.F. e indirizzo completo di residenza)							
	D'AMATO EUGENIO	Proprietà 5/60						8,17
	... OMISSIS ...							
	C.F.: ... OMISSIS ...							
	D'AMATO FERNANDO	Proprietà 4/60						6,53
	... OMISSIS ...							
	C.F.: ... OMISSIS ...							
	D'AMATO TERESA	Proprietà 4/60						6,53
	... OMISSIS ...							
	C.F.: ... OMISSIS ...							
	DAMATO EVELINA	Proprietà 4/60						6,53
	... OMISSIS ...							
	C.F.: ... OMISSIS ...							
	DAMATO LUCIANO	Proprietà 5/60						8,17
	... OMISSIS ...							
	C.F.: ... OMISSIS ...							
	DAMATO LUISA	Proprietà 5/60						8,17
	... OMISSIS ...							
	C.F.: ... OMISSIS ...							
	DAMATO TOMMASO	Proprietà 4/60	Margherita di Savoia	21	510	1528	35,00	6,53
	... OMISSIS ...							
	C.F.: ... OMISSIS ...							
	DAMATO WALCHIRIA	Proprietà 5/60						8,17
	... OMISSIS ...							
	C.F.: ... OMISSIS ...							
	LAGALANTE BENEDETTO	Proprietà 10/60						16,33
	... OMISSIS ...							
	C.F.: ... OMISSIS ...							



25

REPUBBLICA ITALIANA REGIONE PUGLIA COMMISSARIO di GOVERNO <i>Per il contesto del dissesto idrogeologico nella regione Puglia</i>										
ESPROPRIO - ALLEGATO A										
Comuni di: Margherita di Savoia (BT), Barletta (BT) e Trinitapoli (BT)										
Cod. Intervento	Catasto Terreni		Diritti e oneri reali		Comune	Foglio	Particella originale	Particella derivata	Superficie espropriata	Totale Indennità EURO
D'ORDINE	NUMERO	NOMINATIVO (luogo e data di nascita, C.F. e indirizzo completo di residenza)							mq	
		LAGALANTE ITALO	Proprietà 10/60							16,33
	...	OMISSIS ...								
	C.F.:	... OMISSIS ...								1,63
		MODUGNO GIOVANNI	Proprietà 1/60							
	...	OMISSIS ...								
	C.F.:	... OMISSIS ...								3,27
		MODUGNO MARIA	Proprietà 2/60							
	...	OMISSIS ...								
	C.F.:	... OMISSIS ...								1,63
		MODUGNO ROBERTA	Proprietà 1/60							
	...	OMISSIS ...								
	C.F.:	... OMISSIS ...								
26		MENNEA GIUSEPPE	Proprietà 1/1		Margherita di Savoia	21	508	1526	10,00	28,00
	...	OMISSIS ...								
	C.F.:	... OMISSIS ...								
27		DORONZO MARIA	Proprietà 1/1		Margherita di Savoia	21	501	1520	30,00	76,20
	...	OMISSIS ...								
	C.F.:	... OMISSIS ...								
28		LOMBARDI GAETANO	Proprietà 1/1		Margherita di Savoia	21	498	1518	75,00	190,50
	...	OMISSIS ...								
	C.F.:	... OMISSIS ...								
29		LACERENZA VITO	Proprietà 1/1		Margherita di Savoia	21	496	1516	70,00	177,80
	...	OMISSIS ...								
	C.F.:	... OMISSIS ...								
30		CATAPANO GIUSEPPE	Proprietà 1/1		Margherita di Savoia	21	463	1504	120,00	304,80

REPUBLICA ITALIANA		REGIONE PUGLIA					
COMMISSARIO di GOVERNO							
Per il contratto del disavanzo idrogeologico nella regione Puglia							
ESPROPRIO - ALLEGATO A							
Comuni di: Margherita di Savoia (BT), Barletta (BT) e Trinitapoli (BT)							
Cod. Intervento	BT027A/10						
NUMERO	Catasto Terreni						
D'ORDINE	NOMINATIVO (luogo e data di nascita, C.F. e indirizzo completo di residenza)						
	Diritti e oneri reali	Comune	Foglio	Particella originale	Particella derivata	Superficie espropriata	Totale Indennità EURO
31	Proprietà 1/1	Margherita di Savoia	21	420 344 343	1255 1251 343	40,00 20,00 9,00	262,89
STRIGNANO RUGGIERO							
32	Proprietà 1/1	Margherita di Savoia	21	419	1253	60,00	168,00
STRIGNANO RUGGIERO							
... OMISSIS ...							
C.F.: ... OMISSIS ...							
33	Proprietà 1/1	Margherita di Savoia	21	465 464	1259 1257	25,00 20,00	126,00
DICORATO Michele Arcangelo							
... OMISSIS ...							
C.F.: ... OMISSIS ...							
34	Proprietà 1/1	Margherita di Savoia	21	291	1494	90,00	252,00
PICCOLO RUGGIERO							
35	Proprietà 1/1	Margherita di Savoia	21	289	1492	330,00	924,00
PICCOLO DOMENICO							
36	Proprietà 1/1	Margherita di Savoia	21	293 417	1496 1499	330,00 370,00	2667,00
PESCHECHERA EMANUELE							
37	Proprietà 1/1	Margherita di Savoia	21	700	1502	130,00	495,00
PIAZZOLLA MARIA							
... OMISSIS ...							
C.F.: ... OMISSIS ...							
RICCO ANTONIA							
... OMISSIS ...							
C.F.: ... OMISSIS ...							
RICCO GILDA							
... OMISSIS ...							
C.F.: ... OMISSIS ...							
	Proprietà 1/6						229,00
	Proprietà 1/6						229,00

Comuni di: Margherita di Savoia (BT), Barletta (BT) e Trinitapoli (BT)		Diritti e oneri reali	Comune	Foglio	Particella originale	Particella derivata	Superficie espropriata mq	Totale Indennità EURO
Cod. Intervento	Catasto Terreni							
38	NOMINATIVO (luogo e data di nascita, C.F. e indirizzo completo di residenza)	Proprietà 1/6	Margherita di Savoia	21	274	1590	360,00	229,00
	RICCO GRAZIA							
	... OMISSIS ...							
	C.F.: ... OMISSIS ...							
	RICCO LUIGI							
	... OMISSIS ...							
C.F.: ... OMISSIS ...								
39	NOMINATIVO (luogo e data di nascita, C.F. e indirizzo completo di residenza)	Proprietà 1/6	Margherita di Savoia	21	258	1578	145,00	406,00
	RICCO MICHELE							
	... OMISSIS ...							
	C.F.: ... OMISSIS ...							
	RICCO ROSARIA							
	... OMISSIS ...							
C.F.: ... OMISSIS ...								
40	NOMINATIVO (luogo e data di nascita, C.F. e indirizzo completo di residenza)	Proprietà 1/1	Margherita di Savoia	21	286	1611	120,00	336,00
	D'ORONZO RUGGIERO							
	... OMISSIS ...							
	C.F.: ... OMISSIS ...							
	PORCELLUZZI SAVINO							
	... OMISSIS ...							
C.F.: ... OMISSIS ...								
41	NOMINATIVO (luogo e data di nascita, C.F. e indirizzo completo di residenza)	Proprietà 1/3	Margherita di Savoia	21	285	1608	120,00	441,67
	SGUERA AGNESE							
	... OMISSIS ...							
	C.F.: ... OMISSIS ...							
	SGUERA FILOMENA							
	... OMISSIS ...							
C.F.: ... OMISSIS ...								
42	NOMINATIVO (luogo e data di nascita, C.F. e indirizzo completo di residenza)	Proprietà 1/3	Margherita di Savoia	21	283	1602	140,00	130,67
	SGUERA GIOVANNA							
	... OMISSIS ...							
	C.F.: ... OMISSIS ...							
	FLANNINO CARMELA FU PIETRO ANTONIO							
	... OMISSIS ...							
C.F.: ... OMISSIS ...								
42	NOMINATIVO (luogo e data di nascita, C.F. e indirizzo completo di residenza)	Proprietà 1/3	Margherita di Savoia	21	283	1602	140,00	130,67
	FLANNINO MARIETTA FU PIETRO ANTONIO							
	... OMISSIS ...							
C.F.: ... OMISSIS ...								
FLANNINO LUCIA DI BARTOLOMEO VED FILANNINO								
... OMISSIS ...								
C.F.: ... OMISSIS ...								

ESPROPRIO - ALLEGATO A

REPUBBLICA ITALIANA 		REGIONE PUGLIA 		COMMISSARIO di GOVERNO Per il contrasto del dissesto idrogeologico nella regione Puglia		
ESPROPRIO - ALLEGATO A						
Comuni di: Margherita di Savoia (BT), Barietta (BT) e Trinitapoli (BT)						
Cod. Intervento BT027A/10						
NUMERO Catasto Terreni						
D'ORDINE NOMINATIVO (luogo e data di nascita, C.F. e indirizzo completo di residenza)						
43	FILANNINO ANGELO					
Diritti e oneri reali	Comune	Foglio	Particella originale	Particella derivata	Superficie espropriata	Totale Indennità EURO
Proprietà 1/1	Margherita di Savoia	21	282	1599	mq 75,00	286,00

Comuni di: Margherita di Savoia (BT), Barletta (BT) e Trinitapoli (BT)		Diritti e oneri reali		Comune	Foglio	Particella originale	Particella derivata	Superficie espropriata mq	Totale Indennità EURO
NUMERO D'ORDINE	Catasto Terreni	Proprietà	Oneri						
Cod. Intervento BT027A/10									
NOMINATIVO (luogo e data di nascita, C.F. e indirizzo completo di residenza)									
44	FILANNINO FRANCESCO	Proprietà 1/1		Margherita di Savoia	21	280	1596	75,00	210,00
45	DE CORATO CARMELA	Proprietà 1/1		Margherita di Savoia	21	299	1614	90,00	252,00
46	FILANNINO MARIA	Proprietà 1/1		Margherita di Savoia	21	279	1593	85,00	324,00
47	D'ARGENIO MARIA	Proprietà 1/1		Margherita di Savoia	21	273	1587	200,00	560,00
48	SCOMMEGNA ANNA	Proprietà 1/1		Margherita di Savoia	21	271	1584	165,00	462,00
49	DI GIOIA GIUSEPPE	Proprietà 3/4		Margherita di Savoia	21	270	1581	200,00	571,50
	DI GIOIA NICOLA	Proprietà 1/4							190,50
50	TORRE Giuseppe	Proprietà 1/4		Margherita di Savoia	21	136	1424	500,00	444,50
	... OMISSIS ...								889,00
	C.F.: ... OMISSIS ...								
	TORRE Maria								
... OMISSIS ...	Proprietà 1/4			Margherita di Savoia	21	185	1439	200,00	444,50
C.F.: ... OMISSIS ...									
TORRE Ruggiero	Proprietà 2/4								
... OMISSIS ...									
C.F.: ... OMISSIS ...									

ESPROPRIO - ALLEGATO A

REPUBBLICA ITALIANA REGIONE PUGLIA COMMISSARIO di GOVERNO <i>Per il contrasto del dissesto idrogeologico nella regione Puglia</i>									
ESPROPRIO - ALLEGATO A									
Comuni di: Margherita di Savoia (BT), Barletta (BT) e Trinitapoli (BT)									
Cod. Intervento	BT027A/10								
NUMERO D'ORDINE	Catasto Terreni								
NOMINATIVO (luogo e data di nascita, C.F. e indirizzo completo di residenza)									
	Diritti e oneri reali	Comune	Foglio	Particella originale	Particella derivata	Superficie espropriata	Totale Indennità EURO		
51	Proprietà 3/9	Margherita di Savoia	21	135	1421	650,00	550,33		
	Proprietà 2/9								
	Proprietà 2/9								
52	Proprietà 1/1	Margherita di Savoia	21	4	1472	100,00	736,60		
	Proprietà 1/1								
	Proprietà 1/1								
53	Proprietà 1/1	Margherita di Savoia	21	182	1433	60,00	609,60		
	Proprietà 1/1								
	Proprietà 1/1								
54	Proprietà 1/1	Margherita di Savoia	21	106	1416	25,00	63,50		
	Proprietà 1/1								
	Proprietà 1/1								
55	Proprietà 1/1	Margherita di Savoia	21	88	1410	285,00	723,90		
	Proprietà 1/1								
	Proprietà 1/1								
56	Proprietà 1/1	Margherita di Savoia	21	430	1362	50,00	127,00		
	Proprietà 1/1								
	Proprietà 1/1								
57	Proprietà 1/1	Margherita di Savoia	21	191	1307	110,00	308,00		
	Proprietà 1/1								
	Proprietà 1/1								
TOTALE							21263,67		