



<input type="checkbox"/> Impianto solare fotovoltaico ubicato a suolo su terreni agricoli (max 10% del terreno agricolo e distanza superiore a 2000 mt. da altri terreni dello stesso proprietario), non ricadenti fra quelli di cui al punto 12.1 e 12.2 lettera a) del D.M. 10/09/2010, aventi capacità di generazione inferiore alla soglia indicata alla tabella A allegata al D.Lgs n. 387 del 29/12/2003, cioè con potenza inferiore a 20 kW, e che faccia capo ad un unico punto di connessione ed ad un unico soggetto;
<input type="checkbox"/> Impianto solare fotovoltaico ubicato su aree già degradate da attività antropiche, pregresse o in atto, tra cui siti industriali, cave, discariche, siti contaminati, con potenza non superiore a 1 MW e direttamente su suolo;
<input type="checkbox"/> Impianto eolico di potenza inferiore a 200 kW con max 4 generatori eolici;
<input type="checkbox"/> Impianti Biomassa, gas di discarica, gas residuati dai processi di depurazione, operanti in assetto cogenerativi con potenza $> 50 \leq 1000$ kW ovvero 3000 kWt;
<input type="checkbox"/> Impianti alimentati da biomassa e biogas con potenza max 200 kW;
<input type="checkbox"/> Impianti da gas di discarica, gas residuati con potenza inferiore a 1 MW;
<input type="checkbox"/> Impianti non cogenerativi con potenza $\leq 250$ kW;
<input type="checkbox"/> Impianti idroelettrici e geotermoelettrici realizzati su edifici esistenti senza variazione planaltimetriche, senza cambio di destinazione d'uso, senza intaccare parti strutturali, ecc., con potenza max 200 kW;
<input type="checkbox"/> Impianti idroelettrici e geotermoelettrici alimentati da fonte idraulica con potenza inferiore a 1 MW;
<input type="checkbox"/> Attività di costruzione ed esercizio di impianti fotovoltaici di <b>potenza sino a 10 MW</b> connessi alla rete elettrica di media tensione e localizzati in area a destinazione industriale, produttiva o commerciale (ai sensi del c.9 bis, dell'art.6 del D.LGS 28/2011 modificato dal D.L. 77/2021.
<input checked="" type="checkbox"/> Altro impianto di energia elettrica Impianto fotovoltaico da 407.36KW ubicato in area idonea ai sensi dell'art. 20 comma 8, lett. c-ter del dlgs 199/2021 su area di buffer 500 m da stabilimenti esistenti.

e che consistono in:

**Realizzazione di un impianto fotovoltaico della potenza pari a 407,36 Kw, con relative opere di connessione alla rete elettrica nazionale da realizzarsi nel comune di Ginosa (TA) in località Lama delle Pere, , censito in catasto del medesimo comune al foglio 116 p.lla 182.**

## 2) Dati dell'immobile oggetto di intervento

che l'intervento interessa l'immobile sito in via /località Lama delle Pere n. snc interno XX avente destinazione d'uso esistente terreno agricolo (ad es. . residenziale, industriale, commerciale, ecc...) e di progetto impianto Fotovoltaico

Censito al NCEU			
Foglio	Particella	Sub	Cat
116	182		

Superfici edificio (reali e non catastali)		
coperta mq.	scoperta mq.	altezza m.
0	20430.00	0

Superfici terreno (reali e non catastali) Mq. 20500

## 3) Strumentazione urbanistica comunale vigente e in salvaguardia

**che l'area/immobile oggetto di intervento risulta individuata dal/è da realizzarsi su:**

		<b>SPECIFICARE</b>	<b>ZONA</b>	<b>ART.</b>
<input checked="" type="checkbox"/>	PUG/ PRG/ PDF	PRG	E	30
<input type="checkbox"/>	PIANO PARTICOLAREGGIATO			
<input type="checkbox"/>	PIANO DI RECUPERO			
<input type="checkbox"/>	P.I.P			
<input type="checkbox"/>	P.E.E.P.			
<input type="checkbox"/>	ALTRO:			

**4) Variazioni catastali (L n. 331/2004 art.1 comma 332)**

**che l'immobile oggetto dei lavori**

4.1  **non necessita di alcuna variazione catastale**

4.2  **necessita di variazione catastale** che sarà eseguita ad ultimazione lavori e trasmessa, unitamente alla nuova planimetria alla Amministrazione Comunale

**5) Tutela dall'inquinamento acustico**

**che l'intervento**

5.1  **non rientra** nell'ambito di applicazione dell'articolo 8 della l. n. 447/1995

5.2  **rientra** nell'ambito di applicazione dell'articolo 8 della l. n. 447/1995, integrato con i contenuti dell'articolo 4 del d.P.R. n. 227/2011 e pertanto **si allega:**

5.2.1  documentazione di impatto acustico (art. 8, commi 2 e 4, legge n. 447/1995)

5.2.2  valutazione previsionale di clima acustico (art. 8, comma 3, legge n. 447/1995)

5.2.3  autocertificazione a firma del tecnico abilitato competente in acustica ambientale in cui si attesta il rispetto dei requisiti di protezione acustica in relazione alla zonizzazione acustica di riferimento (art. 8, comma 3-bis, legge n. 447/1995)

5.2.4  dichiarazione sostitutiva dell'atto di notorietà, a firma del titolare, relativa al rispetto dei limiti stabiliti dal documento di classificazione acustica del territorio comunale di riferimento ovvero, ove questo non sia stato adottato, ai limiti individuati dal d.P.C.M. 14 novembre 1997 (art. 4, commi 1 e 2, d.P.R. n. 227/2011)

che è stata presentata alla Provincia competente apposita relazione tecnica asseverata da un tecnico competente, che documenti il rispetto dei limiti di cui alla presente normativa, per l'esercizio di nuove attività imprenditoriali, ovvero per ampliamenti o modifiche di attività esistenti, che determinano un livello di rumore ambientale superiore a 40 dB(A) durante il periodo diurno e superiore a 30 dB(A) durante il periodo notturno (art.12 LEGGE REGIONALE 12 febbraio 2002, N. 3 "Norme di indirizzo per il contenimento e la riduzione dell'inquinamento acustico".

**6) Produzione di materiali di risulta**

**che le opere**

- 6.1  non sono soggette alla normativa relativa ai materiali da scavo (art. 41-bis D.L. n. 69 del 2013 e art. 184-bis d.lgs. n. 152 del 2006)
- 6.2  **comportano** la produzione di materiali da scavo **considerati come sottoprodotti** ai sensi dell'articolo 184-bis, comma 1, del d.lgs. n. 152/2006 o dell'articolo 41-bis, comma 1, D.L. n. 69 del 2013, e inoltre
- 6.2.1  **le opere comportano** la produzione di materiali da scavo per un **volume superiore a 6000 mc e sono soggette a VIA o AIA**, e pertanto, ai sensi dell'art. 184-bis, comma 2-bis, e del d.m. n. 161/2012
- 6.2.1.1.  **si allega/ si comunicano gli estremi del** . Provvedimento di VIA o AIA, comprensivo dell'assenso al Piano di Utilizzo dei materiali da scavo, rilasciato da \_\_\_\_\_ con prot. \_\_\_\_\_ in data \_\_\_\_\_
- (\*) (variabile, solo nel caso di richiesta contestuale di atti di assenso presupposti alla SCIA)
- 6.2.2  le opere comportano la produzione di materiali da scavo per un **volume inferiore o uguale a 6000 mc** ovvero (**pur superando tale soglia**) **non sono soggette a VIA o AIA**, e pertanto
- 6.2.2.1  allega **autocertificazione del titolare** resa all'ARPA ai sensi del comma 2 dell'art. 41-bis D.L. n. 69 del 2013
- 6.3  **comportano** la produzione di materiali da scavo che saranno riutilizzati nello stesso luogo di produzione e pertanto
- 6.3.1  **allega autocertificazione del titolare (che i materiali da scavo saranno riutilizzati nello stesso** luogo di produzione)
- 6.4  riguardano interventi di **demolizione di edifici o altri manufatti preesistenti e producono rifiuti** la cui gestione è disciplinata ai sensi della parte quarta del d.lgs. n. 152/ 2006
- 6.5  **comportano** la produzione di **materiali da scavo che saranno gestiti dall'interessato come rifiuti**
- 6.6  **Ai sensi del RR n.6/2006 si allega bilancio di produzione**

**7) Prevenzione incendi****che l'intervento**

- 7.1  non è soggetto alle norme di prevenzione incendi
- 7.2  è soggetto alle norme tecniche di prevenzione incendi e le stesse sono rispettate nel progetto
- 7.3  presenta caratteristiche tali da non consentire l'integrale osservanza delle regole tecniche di prevenzione incendi e pertanto
- 7.3.1  **si allega la documentazione necessaria** all'ottenimento della deroga (\*) (variabile, solo nel caso di richiesta contestuale di atti di assenso presupposti alla SCIA)
- 7.3.2  la relativa deroga è stata ottenuta con prot. \_\_\_\_\_ in data \_\_\_\_\_

**e che l'intervento**

- 7.4  **non è soggetto alla valutazione del progetto** da parte del Comando Provinciale dei Vigili del Fuoco ai sensi del d.P.R. n. 151/2011
- 7.5  **è soggetto alla valutazione del progetto** da parte del Comando Provinciale dei Vigili del Fuoco, ai sensi dell'articolo 3 del d.P.R. n. 151/2011 e pertanto
- 7.5.1  **si allega la documentazione necessaria** alla valutazione del progetto (\*) (variabile, solo nel caso di richiesta contestuale di atti di assenso presupposti alla SCIA)
- 7.5.2  la valutazione del progetto è stata effettuata con prot. \_\_\_\_\_

in data [REDACTED]

- 7.6  **costituisce variante e il sottoscritto assevera che le modifiche non costituiscono variazione dei requisiti di sicurezza antincendio** già approvati con parere del Comando Provinciale dei Vigili del fuoco rilasciato con prot. [REDACTED] in data [REDACTED]

## 8) Amianto

### che le opere

- 8.1  **non interessano** parti di edifici con presenza di fibre di amianto
- 8.2  **interessano** parti di edifici con presenza di fibre di amianto e che pertanto il datore di lavoro, prima dell'inizio di lavori di demolizione o di rimozione dell'amianto o di materiali contenenti amianto da edifici, strutture, apparecchi e impianti, nonché dai mezzi di trasporto, predispone, ai sensi dei commi 2 e 5 dell'articolo 256 del d.lgs. n. 81/2008, il **Piano di Lavoro di demolizione o rimozione dell'amianto**
- 8.2.1  **in allegato** alla presente relazione di asseverazione  
(\* (variabile, solo nel caso di richiesta contestuale di atti di assenso presupposti alla SCIA)
- 8.2.2  presentato con prot. [REDACTED] in data [REDACTED]

## 9) Interventi strutturali e/o in zona sismica

### che l'intervento

- 9.1  **non prevede** la realizzazione di **opere di conglomerato cementizio armato**, normale e precompresso ed a struttura metallica
- 9.2  **prevede** la realizzazione di opere di **conglomerato cementizio armato**, normale e precompresso ed a struttura metallica; pertanto
- 9.2.1  si allega la documentazione relativa alla denuncia di cui all'articolo 65 del d.P.R. n. 380/2001
- 9.2.2  la denuncia di cui all'articolo 65 del d.P.R. n. 380/2001 è già stata depositata con prot. [REDACTED] in data [REDACTED]
- 9.2.3  la denuncia di cui all'articolo 65 del d.P.R. n. 380/2001 verrà depositata prima dell'inizio dei lavori
- 9.2.4  l'intervento rientra tra quelli privi di rilevanza nei riguardi della pubblica incolumità:  
- **Punto 3.2 e 4.7 della Deliberazione della Giunta Regionale del 29 novembre 2022, n. 1663**

### e che l'intervento

- 9.3  **non prevede opere** da denunciare o autorizzare ai sensi degli articoli 93 e 94 del d.P.R. n. 380/2001 o della corrispondente normativa regionale
- 9.4  **prevede opere che non richiedono il deposito dei calcoli strutturali al SUE, trattandosi di opere minore priva di rilevanza per la pubblica incolumità** di cui alla **Deliberazione della Giunta Regionale del 29 novembre 2022, n. 1663**, elenco:

"A1" PUNTO [REDACTED]

"A2" PUNTO [REDACTED]

All'uopo si allega:

1) relazione tecnica esplicativa: contenente le informazioni relative alla tipologia della costruzione o del manufatto, le dimensioni dell'intervento proposto, la destinazione d'uso ed il contesto in cui viene realizzato, indicando espressamente a quali punti degli elenchi A.1 e A.2 si fa riferimento. In tutti i casi occorre valutare e dimostrare analiticamente che vengono rispettati i limiti di carico prescritti ed ogni altro requisito o condizione indicati nei medesimi elenchi. Nel caso si utilizzino strutture prefabbricate e/o modulari, occorre allegare i certificati di origine rilasciati dal produttore;

2) elaborato grafico: comprensivo di piante e sezioni, quotato ed in scala commisurata all'entità dell'intervento, contenente le informazioni necessarie a dimostrare che i parametri dimensionali rientrano tra i limiti indicati negli elenchi sopra citati.

Allegato A [REDACTED]

Allegato B; [REDACTED]

Allegato C; **Punto 3.2 e punto 4.7**

9.5  costituisce una **variante non sostanziale riguardante parti strutturali** relativa ad un progetto esecutivo delle strutture precedentemente presentato con prot. [REDACTED] in data [REDACTED]

9.6  prevede il deposito dei calcoli strutturali prima dell'inizio dei lavori (art. 93 e 94 d. P.R. n. 380/01), il successivo deposito della "relazione sismica a struttura ultimata" (art.6 L. 1086/1971), infine, del collaudo statico. Pertanto

**si allega** la documentazione relativa ai calcoli strutturali

**la relativa denuncia dei lavori in zona sismica è già stata depositata** con prot. [REDACTED] in data [REDACTED]

la denuncia di cui all'articolo 93 e 94 del d.P.R. n. 380/2001 verrà depositata prima dell'inizio dei lavori

9.7  **prevede opere strutturali soggette ad autorizzazione sismica** ai sensi dell'articolo 94 del d.P.R. n. 380/2001 o della corrispondente normativa regionale e pertanto

9.7.1  **si allega** la documentazione necessaria per il rilascio dell'**autorizzazione sismica**

(\*) (variabile, solo nel caso di richiesta contestuale di atti di assenso presupposti alla SCIA)

9.7.2  **la relativa autorizzazione è già stata ottenuta** con prot. [REDACTED] in data [REDACTED]

9.7.3  la denuncia di cui all'articolo 93 e 94 del d.P.R. n. 380/2001 verrà depositata prima dell'inizio dei lavori

## 10) Qualità ambientale dei terreni

**che l'intervento, in relazione alla qualità ambientale dei terreni,**

10.1  **non richiede indagini ambientali preventive** in relazione alle attività finora svolte sull'area interessata dall'intervento

10.2  a seguito delle preventive analisi ambientali effettuate, **non necessita di bonifica**, pertanto

10.2.1  **si allegano i risultati delle analisi ambientali dei terreni**

**DICHIARAZIONI RELATIVE AI VINCOLI****TUTELA STORICO-AMBIENTALE****11) Bene sottoposto al Piano Paesaggistico Territoriale Regionale della Puglia**

che l'immobile oggetto dei lavori con riferimento al PPTR approvato Con delibera n. 176 del 16 febbraio 2015, pubblicata sul BURP n. 40 del 23.03.2015

11.1  non è sottoposto a tutela

11.2  è sottoposto a tutela ma l'intervento non richiede il rilascio dell'autorizzazione/accertamento di compatibilità paesaggistica

11.3  è sottoposto a tutela e pertanto

11.3.1  è assoggettato al procedimento semplificato di autorizzazione paesaggistica, in quanto di lieve entità, secondo quanto previsto dal d.P.R. n. 139/2010, e pertanto

11.3.1.1  si allega la relazione paesaggistica semplificata e la documentazione necessaria ai fini del rilascio dell'autorizzazione paesaggistica semplificata

(\*) (variabile, solo nel caso di richiesta contestuale di atti di assenso presupposti alla SCIA)

11.3.1.2  l'autorizzazione paesaggistica semplificata è stata rilasciata con prot. \_\_\_\_\_ in data \_\_\_\_\_

11.3.2  è assoggettato al procedimento ordinario di autorizzazione paesaggistica, e pertanto

11.3.2.1  si allega la relazione paesaggistica e la documentazione necessaria ai fini del rilascio dell'autorizzazione paesaggistica

(\*) (variabile, solo nel caso di richiesta contestuale di atti di assenso presupposti alla SCIA)

11.3.2.2  l'autorizzazione paesaggistica è stata rilasciata con prot. \_\_\_\_\_ in data \_\_\_\_\_

11.3.3  è assoggettato al procedimento di accertamento di compatibilità paesaggistica

11.3.3.1  si allega la documentazione necessaria ai fini dell'accertamento di compatibilità paesaggistica

(\*) (variabile, solo nel caso di richiesta contestuale di atti di assenso presupposti alla SCIA)

11.3.3.4  accertamento di compatibilità paesaggistica

è stato rilasciato con prot. \_\_\_\_\_ in data \_\_\_\_\_

**12) Bene sottoposto a parere della Soprintendenza**

che l'immobile oggetto dei lavori, ai sensi del Parte II, Titolo I, Capo I del d.lgs. n. 42/2004,

12.1  non è sottoposto a tutela

12.2  è sottoposto a tutela e pertanto

12.2.1  si allega la documentazione necessaria ai fini del rilascio del parere/nulla osta (\*) (variabile, solo nel caso di richiesta contestuale di atti di assenso presupposti alla SCIA)

12.2.2  il parere/nulla osta è stato rilasciato con prot. 12920/2022 in data 21/04/2022

**Per i cavidotti da realizzare su strade pubbliche, seppur separati elettricamente e comunque suddivisi per**

impianto, è stato sottoscritto un accordo di condivisione con la società Ginosa 6 srl per effettuare un unico scavo come richiesto espressamente dalla Provincia di Taranto, pertanto lo scavo sul tratturo Pineto è soggetto alle prescrizioni acquisite per detta autorizzazione da parte della Soprintendenza da parte della società Ginosa 6 srl, quale società realizzatrice.

**13) Bene inserito in zona del Centro Storico**

che l'immobile oggetto dei lavori ricade:

- 13.1  ZONA 1 – Rilascio parere Soprintendenza Archeologica per opere implicante lavori di scavo;
- 13.2  ZONA 2 – Preavviso di almeno 10gg. Prima esecuzione scavi alla Soprintendenza Archeologica per esecuzione saggi;
- 12.2.3  ZONA 3 – Comunicazione data inizio lavori scavo con almeno 10gg di anticipo alla Soprintendenza Archeologica
- 12.3  non rientra all'interno del centro storico

**14) Bene inserito in area di interesse archeologica (D.G.C. n. 126/89)**

che l'immobile oggetto dei lavori è sottoposto a

- 14.1  zona archeologica 1 – Rilascio parere Soprintendenza Archeologica per opere implicante lavori di scavo;
- 14.2  zona archeologica 2 – Preavviso di almeno 10gg prima dell'esecuzione scavi alla Soprintendenza Archeologica per esecuzione saggi;
- 14.3  zona archeologica 3 – Comunicazione data inizio lavori scavo con almeno 10gg di anticipo alla Soprintendenza Archeologica.
- 14.4  Area di intervento non sottoposta in area archeologica

**15) Bene in area protetta**

che l'immobile oggetto dei lavori, ai sensi della legge n. 394/1991 (Legge quadro sulle aree protette) e della corrispondente normativa regionale,

- 15.1  non ricade in area tutelata
- 15.2  ricade in area tutelata, ma le opere non comportano alterazione dei luoghi o dell'aspetto esteriore degli edifici
- 15.3  è sottoposto alle relative disposizioni e pertanto
- 15.3.1  si allega la documentazione necessaria ai fini del rilascio del parere/nulla osta  
(\*) (variabile, solo nel caso di richiesta contestuale di atti di assenso presupposti alla SCIA)
- 15.3.2  il parere/nulla osta è stato rilasciato con prot. [ ] in data [ ]

**TUTELA ECOLOGICA**

**16) Bene sottoposto a vincolo idrogeologico con riferimento al Piano Assetto Idrogeologico**



**che, ai fini del vincolo idrogeologico, l'area oggetto di intervento**

- 16.1  **non ricade in area vincolata** e si allega stralcio carta idrogeomorfologica e IGM estratta dal sito dell'AdB Puglia sottoposta a tutela
- 16.2  **ricade in area a pericolosità di frana e pertanto**
- 16.2.1  **si allega la documentazione necessaria** ai fini del rilascio del parere AdB Puglia  
(\* (variabile, solo nel caso di richiesta contestuale di atti di assenso presupposti alla SCIA)
- 16.2.2  l'autorizzazione è stata rilasciata con prot. [ ] in data [ ]
- 16.3  **ricade in area a pericolosità idraulica e pertanto**
- 16.3.1  **si allega la documentazione necessaria** ai fini del rilascio del parere AdB Puglia  
(\* (variabile, solo nel caso di richiesta contestuale di atti di assenso presupposti alla SCIA)
- 16.3.2  l'autorizzazione è stata rilasciata con prot. 30979/2022 in data 15/11/2022
- 16.4  **pur non ricadendo in area vincolata, è interessata da reticolo AdB** non riportato nella carta IGM ma presente nella carta idrogeomorfologica, pertanto alla presente è allegato studio di compatibilità.

**17) Bene sottoposto a vincolo idraulico****che, ai fini del vincolo idraulico, l'area oggetto di intervento**

- 17.1  **non è sottoposta a tutela**
- 17.2  **è sottoposta a tutela** ed è necessario il rilascio dell'autorizzazione di cui al comma 2 dell'articolo 115 del d.lgs. n. 152/2006 e al r.d. 523/1904, pertanto
- 17.2.1  **si allega la documentazione necessaria** ai fini del rilascio dell'autorizzazione  
(\* (variabile, solo nel caso di richiesta contestuale di atti di assenso presupposti alla SCIA)
- 17.2.2  l'autorizzazione è stata rilasciata Autorizzazione Autorità Idraulica della Regione Puglia

**18) Zona di conservazione "Natura 2000"****che, ai fini della zona speciale di conservazione appartenente alla rete "Natura 2000" (d.P.R. n. 357/1997 e d.P.R. n. 120/2003) l'intervento**

- 18.1  **non è soggetto a Valutazione d'incidenza (VINCA)**
- 18.2  **è soggetto a Valutazione d'incidenza (VINCA),** pertanto
- 18.2.1  **si allega la documentazione necessaria** all'approvazione del progetto  
(\* (variabile, solo nel caso di richiesta contestuale di atti di assenso presupposti alla SCIA)
- 18.2.2  la valutazione è stata effettuata con prot. [ ] in data [ ]

**19) Fascia di rispetto cimiteriale**

**che in merito alla fascia di rispetto cimiteriale** (articolo 338, testo unico delle leggi sanitarie 1265/1934)

- 19.1  **l'intervento non ricade nella fascia di rispetto**
- 19.2  **l'intervento ricade nella fascia di rispetto ed è consentito**
- 19.3  **l'intervento ricade in fascia di rispetto cimiteriale e non è consentito, pertanto**
- 19.3.1  **si allega la documentazione necessaria** per la richiesta di deroga  
(\*) (variabile, solo nel caso di richiesta contestuale di atti di assenso presupposti alla SCIA)
- 19.3.2  la relativa deroga è stata ottenuta con prot. \_\_\_\_\_  
in data \_\_\_\_\_

#### 20) Aree a rischio di incidente rilevante

**che in merito alle attività a rischio d'incidente rilevante** (d.lgs. n. 334/1999 e d.m. 9 maggio 2001):

- 20.1  **nel comune non è presente un'attività a rischio d'incidente rilevante**
- 20.2  **nel comune è presente un'attività a rischio d'incidente rilevante la relativa "area di danno" è individuata** nella pianificazione comunale
- 20.2.1  **l'intervento non ricade nell'area di danno**
- 20.2.2  **l'intervento ricade in area di danno, pertanto**
- 20.2.2.1  **si allega la documentazione necessaria** alla valutazione del progetto dal Comitato Tecnico Regionale  
(\*) (variabile, solo nel caso di richiesta contestuale di atti di assenso presupposti alla SCIA)
- 20.2.2.2  la valutazione del Comitato Tecnico Regionale è stata rilasciata con prot. \_\_\_\_\_ in data \_\_\_\_\_
- 20.3  **nel comune è presente un'attività a rischio d'incidente rilevante e la relativa "area di danno" non è individuata** nella pianificazione comunale, pertanto
- 20.3.1  **si allega la documentazione necessaria** alla valutazione del progetto dal Comitato Tecnico Regionale

#### 21) Smaltimento delle Acque di Prima Pioggia

**che, in base a quanto previsto dal d. lgs. n. 152/2006 e al Piano di Tutela delle Acque della Regione Puglia approvato dal Consiglio della Regione Puglia, con Deliberazione n. 230 del 20/10/2009 l'intervento**

- 21.1  **non è soggetto alla normativa citata**
- 21.2  **è soggetto** pertanto
- 21.2.1  **si allega la documentazione necessaria per il rilascio dell'autorizzazione** da parte della Provincia  
(\*) (variabile, solo nel caso di richiesta contestuale di atti di assenso presupposti alla SCIA)
- 21.2.2  la comunicazione, riguardanti superfici dei piazzali e coperture dei fabbricati da smaltire < 2000 mq è stata effettuata alla Provincia con prot. \_\_\_\_\_ in data \_\_\_\_\_

#### 22) Altri vincoli di tutela ecologica

**che l'area/immobile oggetto di intervento risulta assoggettata ai seguenti vincoli:**

- 22.1  **fascia di rispetto dei depuratori** (punto 1.2, allegato 4 della deliberazione 4 febbraio 1977 del Comitato dei Ministri per la tutela delle acque)
- 22.2  Altro (specificare) \_\_\_\_\_

**In caso di area/immobile assoggettato ad uno o più dei sopracitati vincoli**

- 22.2.1  **si allegano le autocertificazioni** relative alla conformità dell'intervento per i relativi vincoli
- 22.2.2  **si allega la documentazione necessaria** ai fini del rilascio dei relativi atti di assenso  
(\*) (variabile, solo nel caso di richiesta contestuale di atti di assenso presupposti alla SCIA)
- 22.2.3  **il relativo atto di assenso è stato rilasciato con prot. [ ] in data [ ]**  
(l'opzione è ripetibile in base al numero di vincoli che insistono sull'area/immobile)

**TUTELA FUNZIONALE****23) Vincoli per garantire il coerente uso del suolo e l'efficienza tecnica delle infrastrutture (\*)****che l'area/immobile oggetto di intervento risulta assoggettata ai seguenti vincoli:**

- 23.1  **stradale** (d.m. n. 1404/1968, d.P.R. n. 495/92) (specificare)  Strade Provinciali e strade comunali
- 23.2  **ferroviario** (d.P.R. n. 753/1980)
- 23.3  **elettrodotto** (d.P.C.M. 23 aprile 1992)
- 23.4  **gasdotta** (d.m. 24 novembre 1984)
- 23.5  **militare** (d.lgs. n. 66/2010)
- 23.6  **aeroportuale** (piano di rischio ai sensi dell'art. 707 del Codice della navigazione, specifiche tecniche ENAC)
- 23.7  Altro (specificare)

**In caso di area/immobile assoggettato ad uno o più dei sopracitati vincoli**

- 23.7.1  **si allegano le autocertificazioni** relative alla conformità dell'intervento per i relativi vincoli
- 23.7.2  **si allega la documentazione necessaria** ai fini del rilascio dei relativi atti di assenso  
(\*) (variabile, solo nel caso di richiesta contestuale di atti di assenso presupposti alla SCIA)
- 23.7.3  **il relativo atto di assenso è stato rilasciato con prot. [ ] in data [ ]**  
[ ] Provincia di Taranto;

**ASSEVERAZIONE**

Tutto ciò premesso, il sottoscritto tecnico, in qualità di persona esercente un servizio di pubblica necessità ai sensi degli artt. 359 e 481 del Codice Penale, esperiti i necessari accertamenti di carattere urbanistico, edilizio, statico, igienico ed a seguito del sopralluogo, consapevole di essere passibile dell'ulteriore sanzione penale nel caso di falsa asseverazione circa l'esistenza dei requisiti o dei presupposti di cui al comma 1 dell'art. 19 della L. N. 241/90

**ASSEVERA**

ai sensi dell'art. 20 comma 1 del DPR 380/2001

la conformità del progetto agli strumenti urbanistici approvati ed adottati, ai regolamenti edilizi vigenti, e alle altre normative di settore aventi incidenza sulla disciplina dell'attività edilizia e, in particolare, alle norme antisismiche, di sicurezza, antincendio, igienico-sanitarie nel caso in cui la verifica in ordine a tale conformità non comporti valutazioni tecnico-discrezionali, alle norme relative all'efficienza energetica.

Il sottoscritto dichiara inoltre che l'allegato progetto è compilato in piena conformità alle norme di legge e dei vigenti regolamenti comunali, nei riguardi pure delle proprietà confinanti essendo consapevole che la presente PAS non può comportare limitazione dei diritti dei terzi, fermo restando quanto previsto dall'articolo 19, comma 6-ter, della l. n. 241/1990.

Ai sensi dell'art. 13 del codice in materia di protezione dei dati personali si forniscono le seguenti informazioni:

**Finalità del trattamento:** I dati personali dichiarati saranno utilizzati dagli uffici nell'ambito del procedimento per il quale la presente PAS viene resa.

**Modalità:** Il trattamento avverrà sia con strumenti cartacei sia su supporti informatici a disposizione degli uffici.

**Ambito di comunicazione:** I dati verranno comunicati a terzi ai sensi della l. n. 241/1990, ove applicabile, e in caso di verifiche ai sensi dell'art. 71 del d.P.R. n. 445/2000.

**Diritti:** Il sottoscrittore può in ogni momento esercitare i diritti di accesso, rettifica, aggiornamento e integrazione dei dati ai sensi dell'art. 7 del d.lgs. n. 196/2003 rivolgendo le richieste al SUAP/SUE.

**Titolare:** SUE di GINOSA

**ALLEGATI di cui all'art. 6 del D.Lgs. n. 28 del 03.03.2011**

**Documentazione obbligatoria:**

- Copia fotostatica di documento di identità;
- Relazione dettagliata a firma di un progettista abilitato che descriva l'intervento;
- Opportuni elaborati progettuali a firma di un progettista abilitato che attestino la compatibilità del progetto con gli strumenti urbanistici approvati e i regolamenti edilizi vigenti e la non contrarietà agli strumenti urbanistici adottati, nonché il rispetto delle norme di sicurezza e' di quelle igienico-sanitarie;
- Elaborati tecnici per la connessione redatti dal gestore di rete;
- Pareri, autorizzazioni, nulla osta, rilasciati dai soggetti competenti
  - Soprintendenza
  - VV.FF.
  - Consorzio di Bonifica
  - Amministrazione Provinciale
  - Altro (specificare)

.....  
.....


- Presentazione degli schemi impianti di cui al DM 37/2008;
- Scheda tecnica impianti di energia da fonti rinnovabili;
- Documentazione catastale costituita da estratto di mappa in scala 1:2000 / 1:1000 con individuazione del nuovo intervento, autenticata dal progettista, e con aggiornamento non anteriore a mesi 6;
- Estratto del P.R.G. con evidenziato l'immobile e/o l'area di intervento;
- DICHIARAZIONE CHE L'IMPIANTO NON SI TROVI ALL'INTERNO DI AREE FRA QUELLE SPECIFICAMENTE ELENCAE E INDIVIDUATE DALL'ALLEGATO 3) LETTERA f), AL DECRETO DEL MINISTERO DELLO SVILUPPO ECONOMICO DEL 10/09/2010 PUBBLICATO NELLA GAZZETTA UFFICIALE N.219 DEL 18/09/2010 (comma 9 BIS DELL'ART.6 D.LEGS 28/11)
- Dichiarazione dell'impresa esecutrice dei lavori;
- D.U.R.C. (Documento Unico di Regolarità Contributiva);
- Versamento Diritti di Segreteria

**Documentazione eventuale (in relazione alla tipologia dell'intervento):**

- Deposito documentazione norma sismica, ovvero asseverazione tecnico;
- Autorizzazione allo Scarico
- Notifica preliminare (Azienda USL e Direzione Provinciale del Lavoro)
- Altro (specificare)

---

Data e luogo  
Lucera, 29 agosto 2024



Pratica n° 02563800735-28082024-1925

**Suap di GINOSA in delega alla CCIAA BRINDISI - TARANTO**

CHIEDE	Procedimento
Procedura abilitativa semplificata (P.A.S.) per l'installazione di impianti alimentati da energia rinnovabile	Procedura abilitativa semplificata (P.A.S.) per l'installazione di impianti alimentati da energia rinnovabile ((ai sensi dell'art. 6 del D. Lgs 28 del 03/03/2011 - art. 6 della L.R. n. 25 del 24/09/2012)

Scheda anagrafica

DITTA/SOCIETA'/IMPRESA       PERSONA (Privato)

ISCRITTA ALLA CCIAA

Codice Fiscale  
**02563800735**

(compilare per effettuare il recupero dei dati dal registro imprese)

Informazioni relative all'iscrizione al Registro Imprese

Camera di commercio di:	Numero REA	Data
<b>FOGGIA</b>	<b>261007</b>	

NON ANCORA ISCRITTA

NON NECESSITA DI ISCRIZIONE AL RI DELLA CCIAA

DATI DEL DICHIARANTE

Nome	Cognome	Cod.Fiscale
<b>LUIGI</b>	<b>PIACQUADIO</b>	██████████
██████	██████	██████
██████	██████	██████

██████████

██████

██████████

██████

██████████

██████

██████

██████

██████

██████████

██████

Denominazione stradale			
[REDACTED]			
[REDACTED]	[REDACTED]	[REDACTED]	[REDACTED]
[REDACTED]	[REDACTED]	[REDACTED]	[REDACTED]
[REDACTED]			
[REDACTED]			

## DATI DELLA DITTA/SOCIETA'/IMPRESA

Denominazione (nome della ditta o azienda o ragione sociale)		
<b>P.A.P. PROJECT STUDIO S.R.L.</b>		
Forma giuridica	Codice Fiscale	P.IVA
<b>SOCIETA' A RESPONSABILITA' LIMITATA</b>	<b>02563800735</b>	<b>02563800735</b>

## Dati relativi alla sede legale della ditta/società/impresa

Stato	Provincia	
<b>Italia</b>	<b>FOGGIA</b>	
Comune		
<b>LUCERA</b>		
Toponimo (DUG)		
<b>VIALE</b>		
Denominazione stradale	Numero civico	CAP
<b>DELL'ARTIGIANATO</b>	<b>13</b>	<b>71036</b>
Telefono fisso/Cellulare	Fax	PEC
		<b>PAPPROJECT@PEC.IT</b>

## Qualifica e dati del procuratore

Qualifica del procuratore
<b>PROFESSIONISTA INCARICATO</b>

## Il procuratore:

Nome	Cognome	Sesso	Cittadinanza
<b>UMBERTO</b>	<b>PIACQUADIO</b>	[REDACTED]	[REDACTED]
[REDACTED]	[REDACTED]	[REDACTED]	[REDACTED]
[REDACTED]	[REDACTED]	[REDACTED]	[REDACTED]
[REDACTED]	[REDACTED]	[REDACTED]	[REDACTED]
[REDACTED]	[REDACTED]	[REDACTED]	[REDACTED]
[REDACTED]	[REDACTED]	[REDACTED]	[REDACTED]
[REDACTED]	[REDACTED]	[REDACTED]	[REDACTED]
[REDACTED]	[REDACTED]	[REDACTED]	[REDACTED]

Indirizzo	Tel	Fax
██████████	██████████	██████████

eMail PEC

**apengineers@pec.it**

Oggetto della pratica

descrizione sintetica

**Realizzazione di un impianto fotovoltaico della potenza pari a 407,36 Kw, con relative opere di connessione alla rete elettrica nazionale da realizzarsi nel comune di Ginosa (TA) in località Girifalco, in area idonea posta a 500 m da stabilimenti ai sensi dell'art. 20 comma 8 lett c ter punto 2.**

DOMICILIO DIGITALE

Il /La sottoscritto/a, consapevole che il domicilio digitale è l'indirizzo elettronico eletto presso un servizio di posta elettronica certificata o un servizio elettronico di recapito certificato qualificato, come definito dal regolamento (UE) 23 luglio 2014 n. 910 - eIDAS valido ai fini delle comunicazioni avente valore legale,

COMUNICA

ai sensi dell'art. 3 3-bis e dell'art. 6 del D.lgs lgs. n. 82/2005 2005,

**il seguente domicilio digitale inserito in INAD (art.6 -quater, D.lgs lgs. n. 82/2005):**

**apengineers@pec.it**

il seguente domicilio digitale inserito in INI-PEC (art. 6-bis, D.lgs lgs. n. 82/2005) :

Che cos'è il domicilio digitale ?

- Il domicilio digitale è un indirizzo elettronico eletto presso un servizio di posta elettronica certificata o un servizio elettronico di recapito certificato qualificato, come definito dal regolamento (UE) 23 luglio 2014 n. 910 del Parlamento europeo e del Consiglio in materia di identificazione elettronica e servizi fiduciari per le transazioni elettroniche nel mercato interno e che abroga la direttiva 1999/93/CE 'Regolamento valido ai fini delle comunicazioni elettroniche aventi valore legale. (Art. 1, comma 1, lett. n ter del D. lgs . 82/2005 (Codice dell'amministrazione digitale, CAD)).

- I soggetti tenuti all'iscrizione nel registro delle imprese e i professionisti tenuti all'iscrizione in albi ed elenchi hanno l'obbligo di dotarsi di un domicilio digitale iscritto nell'Indice nazionale dei domicili digitali (INI PEC ) delle imprese e dei professionisti (Art. 3 bis , comma 1 del CAD)

- Le persone fisiche e i professionisti non iscritti in albi, registri o elenchi professionali possono iscrivere un loro domicilio elettronico nell' elenco dei domicili digitali delle persone fisiche, dei professionisti e degli altri enti di diritto privato (INAD) (Art. 3 bis , comma 1 bis del CAD).

- È possibile eleggere anche un domicilio digitale speciale per determinati atti, procedimenti o affari. In tal caso, ferma restando la validità ai fini delle comunicazioni elettroniche aventi valore legale, colui che lo ha eletto non può opporre eccezioni relative alla forma e alla data della spedizione e del ricevimento delle comunicazioni o notificazioni ivi indirizzate (Art. 3 bis , comma 4 quinquies del CAD).

- Le comunicazioni tramite i domicili digitali sono effettuate agli indirizzi inseriti in INI-PEC o INAD o a quello eletto come domicilio speciale per determinati atti o affari. Le comunicazioni elettroniche trasmesse a uno di questi domicili digitali producono, al momento della spedizione e del ricevimento, gli stessi effetti giuridici delle comunicazioni a mezzo raccomandata con ricevuta di ritorno ed equivalgono alla notificazione per mezzo della posta salvo che la legge disponga diversamente. Le suddette comunicazioni si intendono spedite dal mittente se inviate al proprio gestore e si intendono consegnate se rese disponibili al domicilio digitale del destinatario, salva la prova che la mancata consegna sia dovuta a fatto non imputabile al destinatario medesimo(Art. 6del CAD).

DOMICILIO ELETTRONICO (DOMICILIO DIGITALE SPECIALE)

Per tutti gli atti e le comunicazioni inerenti il procedimento ELEGGE il seguente domicilio digitale speciale (art. 3-bis, comma 4-quinquies del D.lgs. n. 82/2005):



N.B. Inserire l'indirizzo della casella PEC a cui lo Sportello dovrà inviare la ricevuta e le altre comunicazioni relative alla pratica

**apengineers@pec.it**

**[ X ] Si dichiara di essere consapevole che nel caso non venga indicata una casella di posta elettronica certificata (PEC), non si avrà la certezza del buon esito dell' eventuale scambio di comunicazioni che seguiranno la presente istanza**

Dichiarazione di consapevolezza ex artt. 46 e 47 DPR 445/2000

**[ X ] Dichiara di essere consapevole che le dichiarazioni false, la falsità negli atti e l'uso di atti falsi comportano l'applicazione delle sanzioni penali previste dall'art. 76 del D.P.R. 445/2000 e la decadenza dai benefici eventualmente conseguenti al provvedimento emanato sulla base della dichiarazione non veritiera nonché il divieto di accesso a contributi, finanziamenti e agevolazioni per un periodo di 2 anni decorrenti da quando l'amministrazione ha adottato l'atto di decadenza, come previsto dall'art. 75 del D.P.R. 445/2000.**

INFORMATIVA SULLA PRIVACY (Art. 13 del Reg. UE n. 2016/679 del 27 aprile 2016)

Il Reg. UE n. 2016/679 del 27 aprile 2016 stabilisce norme relative alla protezione delle persone fisiche con riguardo al trattamento dei dati personali. Pertanto, come previsto dall'art. 13 del Regolamento, si forniscono le seguenti informazioni:

Titolare del trattamento:

Comune di GINOSA

indirizzo pec suap.comuneginosa@pec.rupar.puglia.it

Finalità del trattamento.

Il trattamento dei dati è necessario per l'esecuzione di un compito di interesse pubblico o connesso all'esercizio di pubblici poteri di cui è investito il titolare del trattamento. Pertanto i dati personali saranno utilizzati dal titolare del trattamento nell'ambito del procedimento per il quale la dichiarazione viene resa.

Modalità del trattamento.

I dati saranno trattati da persone autorizzate, con strumenti cartacei e informatici.

Destinatari dei dati.

I dati potranno essere comunicati a terzi nei casi previsti della Legge 7 agosto 1990, n. 241 ("Nuove norme in materia di procedimento amministrativo e di diritto di accesso ai documenti amministrativi"), ove applicabile, e in caso di controlli sulla veridicità delle dichiarazioni (art. 71 del D.P.R. 28 dicembre 2000 n. 445 ("Testo unico delle disposizioni legislative e regolamentari in materia di documentazione amministrativa")). Responsabili del trattamento la Camera di Commercio competente per territorio e InfoCamere S.c.p.A.

Diritti.

L'interessato può in ogni momento esercitare i diritti di accesso e di rettifica dei dati personali nonché ha il diritto di presentare reclamo al Garante per la protezione dei dati personali. Ha inoltre il diritto alla cancellazione dei dati e alla limitazione al loro trattamento nei casi previsti dal Regolamento. Per esercitare tali diritti tutte le richieste devono essere rivolte al Comune di GINOSA indirizzo mail suap.comuneginosa@pec.rupar.puglia.it. Il responsabile della protezione dei dati è contattabile all'indirizzo mail c.venneri@comune.ginosa.ta.it.

Periodo di conservazione dei dati.

I dati personali saranno conservati per un periodo non superiore a quello necessario per il perseguimento delle finalità sopra menzionate o comunque non superiore a quello imposto dalla legge per la conservazione dell'atto o del documento che li contiene. I dati sono altresì trasmessi alla Camera di Commercio competente per territorio per la raccolta nel Fascicolo informativo di impresa di cui all'art. 43-bis del D.P.R. 445/2000 e s.m.i.

**[ X ] Il/la sottoscritto/a dichiara di aver letto l'informativa sul trattamento dei dati personali.**

## CHIEDE A UFFICI COMUNE DI GINOSA

Procedura abilitativa semplificata (P.A.S.) per l'installazione di impianti alimentati da energia rinnovabile ((ai sensi dell'art. 6 del D. Lgs 28 del 03/03/2011 - art. 6 della L.R. n. 25 del 24/09/2012)

## Localizzazione dell'intervento

Comune	Frazione	Prov.	CAP
<b>GINOSA</b>		<b>TA</b>	<b>74013</b>

ATTENZIONE - l'ubicazione dell'attività o intervento coincide con il Comune a cui è destinata la pratica

Via, Viale, Piazza	n° civico
<b>CONTRADA GIRIFALCO</b>	<b>snc</b>

scala	piano	interno

## dati catastali

<input type="checkbox"/> NCEU	<input checked="" type="checkbox"/> NCT
-------------------------------	---

foglio	particella/mappale	subalterno
<b>116</b>	<b>182</b>	

sezione Censuaria (Terreni)

foglio	particella/mappale	subalterno
<b>116</b>	<b>186</b>	

sezione Censuaria (Terreni)

## ulteriori dati relativi alla localizzazione dell'intervento

Superfici edificio (reali e non catastali)

coperta mq	scoperta mq	altezza m
<b>35.00</b>	<b>8000.00</b>	<b>2.90</b>

Superfici terreno (reali e non catastali) mq.
<b>8035.00</b>

**a) Titolarità dell'intervento**

Il richiedente dichiara di avere titolo alla presentazione di questa pratica edilizia in quanto

**proprietario esclusivo**

rappresentante legale

Amministratore/delegato dal Condominio

comproprietario con il/i soggetto/i elencato/i nella sezione "SOGGETTI COINVOLTI";

locatario/comodatario (a tale scopo autorizzato dai proprietari nella sezione "SOGGETTI COINVOLTI")

dell'immobile interessato dall'intervento e di

**avere titolarità esclusiva all'esecuzione dell'intervento**

non avere titolarità esclusiva all'esecuzione dell'intervento, ma di disporre comunque della dichiarazione di assenso dei terzi titolari di altri diritti reali o obbligatori

**b) Presentazione della PAS**

Dichiara di presentare la PAS

**in assenza di atti di assenso presupposti, in quanto l'intervento oggetto della PAS non necessita di atti o pareri che non possono essere sostituiti dalle autocertificazioni, attestazioni e asseverazioni o certificazioni di tecnici abilitati**

**Il titolare è a conoscenza che i lavori potranno iniziare trascorsi 30 gg dalla data di acquisizione della presente al protocollo comunale**

essendo già in possesso di tutti gli atti di assenso presupposti, comunque denominati, rilasciati dalle competenti amministrazioni

richiedendo contestualmente l'acquisizione d'ufficio degli atti di assenso presupposti, comunque denominati, alle competenti amministrazioni. Il titolare dichiara di essere a conoscenza che l'attività oggetto della PAS può essere iniziata dopo il rilascio dei relativi atti di assenso

## c) Tipologia di impianto alimentato da fonti rinnovabili oggetto di PAS

Installazione di pannelli fotovoltaici, su edificio esistente, con qualsiasi potenza, non ricadenti fra quelli di cui al punto 12.1 del D.M. 10/09/2010 aventi TUTTE le seguenti caratteristiche: i. moduli fotovoltaici collocati nei tetti di edifici esistenti; ii. la superficie complessiva dei moduli fotovoltaici dell'impianto non sia superiore a quella del tetto dell'edificio sul quale i moduli sono collocati

collocato su edifici, tettoie, serre o pensiline e da realizzarsi con tegole fotovoltaiche o altri elementi innovativi;

collocato su edifici o loro pertinenze (realizzati all'interno della zona A di cui al D.M. 1444/1968) e da realizzarsi con tegole fotovoltaiche o altri elementi innovativi;

Impianto solare fotovoltaico non integrato ubicato al suolo con potenza inferiore a 20 kW;

Impianto solare fotovoltaico ubicato a suolo su terreni agricoli (max 10% del terreno agricolo e distanza superiore a 2000 mt. da altri terreni dello stesso proprietario), non ricadenti fra quelli di cui al punto 12.1 e 12.2 lettera a) del D.M. 10/09/2010, aventi capacità di generazione inferiore alla soglia indicata alla tabella A allegata al D.Lgs n. 387 del 29/12/2003, cioè con potenza inferiore a 20 kW, e che faccia capo ad un unico punto di connessione ed ad un unico soggetto;

Impianto solare fotovoltaico ubicato su aree già degradate da attività antropiche, pregresse o in atto, tra cui siti industriali, cave, discariche, siti contaminati, con potenza non superiore a 1 MW e direttamente su suolo;

Impianto eolico di potenza inferiore a 200 kW con max 4 generatori eolici;

Impianti Biomassa, gas di discarica, gas residuati dai processi di depurazione, operanti in assetto cogenerativi con potenza > 50 1000 kW ovvero 3000 kWt;

Impianti alimentati da biomassa e biogas con potenza max 200 kW;

Impianti da gas di discarica, gas residuati con potenza inferiore a 1 MW;

Impianti non cogenerativi con potenza 250kW;

Impianti idroelettrici e geotermoelettrici realizzati su edifici esistenti senza variazione planoaltimetriche, senza cambio di destinazione d'uso, senza intaccare parti strutturali, ecc., con potenza max 200 kW;

Impianti idroelettrici e geotermoelettrici alimentati da fonte idraulica con potenza inferiore a 1 MW;

Attività di costruzione ed esercizio di impianti fotovoltaici di potenza sino a 10 MW connessi alla rete elettrica di media tensione e localizzati in area a destinazione industriale, produttiva o commerciale (ai sensi del c.9 bis, dell'art.6 del D.LGS 28/2011 modificato dal D.L. 77/2021.

 **Altro impianto di energia elettrica**

specificare

**Impianto fotovoltaico da 407.36KW ubicato in area idonea ai sensi dell'art. 20 comma 8, lett. c-ter punto 2 del dlgs 199/2021 su area di buffer 500 m da stabilimenti esistenti.**

## e) Opere su parti comuni o modifiche esterne

Le opere previste

 **non riguardano parti comuni**

riguardano le parti comuni di un fabbricato condominiale

riguardano parti comuni di un fabbricato con più proprietà, non costituito in condominio, e dichiara che l'intervento è stato approvato dai comproprietari delle parti comuni, come risulta da atto consegnato al progettista ovvero dalla sottoscrizione degli elaborati da parte di tutti i comproprietari corredata da copia di documento d'identità

riguardano parti dell'edificio di proprietà comune ma non necessitano di assenso perché, secondo l'art. 1102 c.c., apportano, a spese del titolare, le modificazioni necessarie per il miglior godimento delle parti comuni non alterandone la destinazione e senza impedire agli altri partecipanti di usufruirne secondo il loro diritto

## f) Descrizione sintetica dell'intervento

Dichiara che i lavori per i quali viene inoltrata la presente PAS consistono in:

**Realizzazione di un impianto fotovoltaico da 407.36KW su suolo censito in catasto al foglio 116 p.IIa 182 e relative opere per la connessione alla rete elettrica nazionale ubicato in area idonea ai sensi dell'art. 20 comma 8, lett. c-ter punto 2 del dlgs 199/2021 su area di buffer 500 m da un impianto fotovoltaico esistente che come espresso dal MASE n. 130318 del 08/08/2023 su risposta all'interpello del comune di Villalba, gli stessi di potenza maggiore di 20 kW installati al suolo sono equiparati a stabilimenti. L'impianto prevede, altresì, la realizzazione di opere di connessione per l'allaccio dell'impianto alla rete elettrica nazionale mediante la realizzazione di una cabina di consegna e di una linea elettrica in entra e esci sulla linea di connessione 'Oliver' esistente. L'autorizzazione alla realizzazione sarà emessa a favore della scrivente, mentre quella all'esercizio delle opere di rete saranno emesse a favore di e-distribuzione S.p.A. Le opere di rete, una volta realizzate, saranno inserite nel perimetro della rete di distribuzione dell'energia elettrica di proprietà di E-distribuzione S.p.A. e che pertanto non saranno soggette a dismissione, ovvero all'obbligo di rimozione delle stesse e di ripristino dei luoghi, anche qualora dovesse essere dismesso l'impianto di produzione. Per la realizzazione delle opere di connessione saranno interessate anche i suoli censiti in catasto al foglio 116 p.IIa 186.**

g)  Regolarità urbanistica e precedenti edilizi **lo stato attuale dell'immobile risulta pienamente conforme alla documentazione dello stato di fatto legittimato dal seguente titolo/pratica edilizia (o, in assenza, dal primo accatastamento)** **legittimato da**

	n.	del	
<input type="checkbox"/> titolo unico (SUAP)			
	n.	del	
<input type="checkbox"/> permesso di costruire / licenza edil. / concessione edilizia			
	n.	del	
<input type="checkbox"/> autorizzazione edilizia			
	n.	del	
<input type="checkbox"/> accertamento di conformità ex art. 36 d.P.R. n.380/2001			
	Legge	n.	del
<input type="checkbox"/> condono edilizio			
	Legge	n.	del
<input type="checkbox"/> C.E. o P.d.C. in sanatoria			
	n.	del	
<input type="checkbox"/> P.d.C. in sanatoria			
	n.	del	
<input type="checkbox"/> D.I.A. / S.C.I.A			
	n.	del	
<input type="checkbox"/> DIA/SCIA alternativa al permesso di costruire			
	n.	del	
<input type="checkbox"/> C.I.L./C.I.L.A.			
	estremi della denuncia catastale n.	del	
<input type="checkbox"/> primo accatastamento			
<input type="checkbox"/> Preesistente al 1942			
(Allegare planimetria catastale originale)			
<input type="checkbox"/> Preesistente al 1967			
(Allegare planimetria catastale originale)			
	specificare	n.	del
<input checked="" type="checkbox"/> altro	<b>AREA LIBERA</b>	<b>X</b>	<b>01/01/1939</b>

h)  calcolo del contributo di costruzione

**l'intervento da realizzare è a titolo gratuito**

ai sensi della seguente normativa

**IMPIANTI FER SECONDO NORMATIVA NAZIONALE**

l'intervento da realizzare è a titolo oneroso e pertanto

allega il prospetto di calcolo preventivo del contributo di costruzione, a firma di tecnico abilitato, e la ricevuta di versamento del contributo di costruzione

richiede il reperimento degli standard in quanto intervento che comporta aumento del carico urbanistico

richiede il reperimento degli standard in quanto intervento che comporta aumento del carico urbanistico, per i quali con relazione asseverata si richiede la monetizzazione

i)  **tecniche incaricati**

dichiara di aver incaricato, in qualità di progettista, il tecnico indicato nella sezione seguente

PROGETTISTA DELLE OPERE ARCHITETTONICHE

non è colui che presenta la pratica

colui che presenta la pratica

**incaricato anche come direttore dei lavori delle opere architettoniche**

se il direttore dei lavori delle opere architettoniche è diverso dal progettista delle opere architettoniche

e dichiara inoltre

**di aver incaricato, in qualità di direttori dei lavori e di altri tecnici, i soggetti indicati alla sezione seguente**

Studio in:

Stato	Provincia
<b>ITALIA</b>	<b>FOGGIA</b>

Comune italiano o Località estera

**Lucera**

Via, Piazza, ecc.	N.	C.A.P.
<b>Viale Dell'Artigianato</b>	<b>13</b>	<b>71036</b>

Iscritto all'ordine/collegio	di	al n.
<b>degli ingegneri</b>	<b>Foggia</b>	<b>1840</b>

Telefono	fax

cell.	posta elettronica certificata

che il/i direttore/i dei lavori e gli altri tecnici incaricati saranno individuati prima dell'inizio dei lavori

l) **Impresa esecutrice dei lavori**

**L'impresa esecutrice/impresе esecutrici dei lavori sarà/saranno individuata/e prima dell'inizio dei lavori**

i lavori, in quanto opere di modesta entità che non interessano le specifiche normative di settore, sono eseguiti/sono stati eseguiti in prima persona, senza alcun affidamento a ditte esterne

i lavori sono eseguiti/sono stati eseguiti dalla/e impresa/e indicata/e alla seguente sezione

m) **Rispetto degli obblighi in materia di salute e sicurezza nei luoghi di lavoro (vedi allegata tabella ADEMPIMENTI PREVISTI DAL D. LGS. N.81/2008)**

che l'intervento

non ricade nell'ambito di applicazione delle norme in materia di salute e sicurezza nei luoghi di lavoro (d.lgs. n. 81/2008)

ricade nell'ambito di applicazione delle norme in materia di salute e sicurezza nei luoghi di lavoro (d.lgs. n. 81/2008) e pertanto:

relativamente alla documentazione delle imprese esecutrici:

dichiara che l'entità presunta del cantiere è inferiore a 200 uomini-giorno ed i lavori non comportano i rischi particolari di cui all'allegato XI del d.lgs. n. 81/2008 e di aver verificato il certificato di iscrizione alla Camera di commercio, il documento unico di regolarità contributiva, corredato da autocertificazione in ordine al possesso degli altri requisiti previsti dall'allegato XVII del d.lgs. n. 81/2008, e l'autocertificazione relativa al contratto collettivo applicato

dichiara che l'entità presunta del cantiere è pari o superiore a 200 uomini-giorno o i lavori comportano i rischi particolari di cui all'allegato XI del d.lgs. n. 81/2008 e di aver verificato la documentazione di cui alle lettere a) e b) dell'art. 90 comma 9 prevista dal d.lgs. n. 81/2008 circa l'idoneità tecnico professionale della/e impresa/e esecuttrice/i e dei lavoratori autonomi, l'organico medio annuo distinto per qualifica, gli estremi delle denunce dei lavoratori effettuate all'Istituto nazionale della previdenza sociale (INPS), all'Istituto nazionale assicurazione infortuni sul lavoro (INAIL) e alle casse edili, nonché il contratto collettivo applicato ai lavoratori dipendenti, della/e impresa/e esecuttrice/i

relativamente alla notifica preliminare di cui all'articolo 99 del d.lgs. n. 81/2008

dichiara che l'intervento non è soggetto all'invio della notifica

dichiara che l'intervento è soggetto all'invio della notifica

**ricade nell'ambito di applicazione delle norme in materia di salute e sicurezza sul luogo di lavoro (d.lgs. n. 81/2008), ma si riserva di presentare le dichiarazioni di cui al presente quadro prima dell'inizio lavori, poiché i dati dell'impresa esecuttrice saranno forniti prima dell'inizio lavori**

di essere a conoscenza che l'efficacia della presente PAS è sospesa qualora sia assente il piano di sicurezza e coordinamento di cui all'articolo 100 del d.lgs. n. 81/2008 o il fascicolo di cui all'articolo 91, comma 1, lettera b), quando previsti, oppure in assenza di notifica di cui all'articolo 99, quando prevista, oppure in assenza di documento unico di regolarità contributiva

n) **Diritti di terzi**

**dichiara di essere consapevole che la presente segnalazione non può comportare limitazione dei diritti dei terzi, fermo restando quanto previsto dall'articolo 19, comma 6-ter, della l. n. 241/1990**

gli eventuali soggetti cointeressati, titolari di diritti reali di godimento su beni confinanti e risultanti da registrazioni catastali ed estremi catastali dei fondi confinanti a quelli oggetto dell'intervento, sono:

**non sono interessati altri soggetti**



o) **Avvertenze generali**

Dichiara di essere informato che, ai sensi dell'art. 23 d.P.R. n.380/2001:

- i lavori in oggetto possono avere inizio trascorsi 30 gg dalla data di acquisizione della presente al protocollo comunale o dopo l'acquisizione degli atti di assenso presupposti;

- la durata degli stessi non potrà superare il termine di tre anni dalla data della sua presentazione;

- è tenuto a comunicare al SUE la data della fine lavori;

Prima di ultimare l'intervento, il progettista o un tecnico abilitato rilascia un certificato di collaudo finale, allegato alla comunicazione di fine lavori, che va presentato allo sportello unico, con il quale si attesta la conformità dell'opera al progetto presentato. Contestualmente presenta ricevuta dell'avvenuta presentazione della variazione catastale conseguente alle opere realizzate ovvero dichiarazione che le stesse non hanno comportato modificazioni del classamento. In assenza di tale documentazione si applica la sanzione di cui all'art. 37, c 5, d. P.R. n.380/2001.

Dichiara di essere informato che, nei casi disciplinati dall'art. 24 del d.P.R. n. 380/01, entro quindici giorni dalla data dell'ultimazione dei lavori di finitura dell'intervento, è tenuto a presentare all'ufficio comunale competente domanda di rilascio della segnalazione certificata di agibilità con le modalità di cui all'art. 24 d.P.R. n.380/01 oppure la dichiarazione del direttore dei lavori o, qualora non nominato, di un professionista abilitato, con la quale si attesta la conformità dell'opera al progetto presentato e la sua agibilità (art. 24 comma 5 d.P.R. n. 380/2001 e LR n° 12/2014). Dovrà essere inoltrata la dichiarazione del direttore dei lavori al SUAP - Sportello unico per le attività produttive - con la quale si attesta la conformità dell'opera al progetto presentato e la sua agibilità (art. 10 d.P.R. n.160/2010) ove trattasi di impianto produttivo;

Dichiara di provvedere al pagamento delle imposte dovute al momento del rilascio dell'atto autorizzativo

**PRESA VISIONE**

## Dichiarazione relativa ai diritti di segreteria/istruttori

## VERSAMENTO DIRITTI O SPESE

non sono dovuti oneri quali diritti o spese

poiché non previsti dal tariffario

poiché esentati

**sono dovuti oneri quali diritti o spese**

per un totale di Euro

**52.00**

pagamento on line alla pagina successiva 'Pagamento oneri'

versamento su conto corrente postale (vedere le istruzioni di ogni SUAP)

in data

ufficio postale di

Allegata qui la ricevuta di versamento tramite conto corrente postale

**pagamento pagoPA / bonifico bancario (vedere le istruzioni di ogni SUAP)**

in data

indicare il codice IUV / codice TRN

**29/08/2024**

Allega qui l'attestazione del pagamento pagoPA o del bonifico bancario (in caso di bonifico, non è valida la ricevuta di presa in carico del bonifico)

Dichiarazione relativa all'assolvimento dell'imposta di bollo

VERSAMENTO DELL'IMPOSTA DI BOLLO

E' obbligatorio selezionare una delle seguenti quattro opzioni:

Il pagamento è dovuto e si intende assolvere l'obbligo tramite il circuito digitale pagoPA [NB: questa opzione è possibile solo se lo Sportello Unico aderisce a pagoPA] ...

**Il pagamento è dovuto e si intende assolvere l'obbligo con marche da bollo di cui si riportano i numeri di serie identificativi (le marche da bollo utilizzate saranno poi annullate e conservate in originale) ...**

Marca da € 16,00 per la domanda:

numero seriale (1)	data
<b>01220384825718</b>	<b>28/08/2024</b>

E' obbligatorio selezionare una delle seguenti due opzioni:

Marca da €16,00 per l'autorizzazione...

**Non è richiesta alcuna marca da bollo per l'autorizzazione perché il procedimento può concludersi con il silenzio assenso dell'Amministrazione o con rilascio di Nulla Osta...**

per la seguente motivazione

**procedura abilitativa semplificata e comunicazione per gli impianti alimentati da energia rinnovabile - Impianti fotovoltaici di potenza inferiore ad 1 MW (ex art. 6 D.Lgs. 28/2011)**

(1) Inserire i quattordici numeri presenti appena sopra il codice a barre, nella parte bassa del contrassegno

NOTA BENE: Le domande devono essere regolarizzate in misura forfettaria con una marca da bollo da €16,00 - Aggiungere una marca da bollo per il provvedimento autorizzatorio (in seguito alle modifiche apportate al DPR n. 642/1972 dalla legge n. 147/2013, le istanze trasmesse per via telematica e i provvedimenti rilasciati per via telematica sono soggetti all'imposta di bollo forfettaria di €16,00)

Per gli Enti autorizzati, l'imposta di bollo è assolta in modo virtuale ai sensi del D.M. 10/11/2011 o ai sensi dell'art. 15 D.P.R. 642/1972 ...

Il pagamento non è dovuto poiché esentati ...

**Suap di GINOSA in delega alla CCIAA BRINDISI - TARANTO**  
**Identificativo elenco nazionale SUAP: 5579**

**Sportello Unico per le Attività Produttive (art. 38 L133/2008)**

Distinta del modello di riepilogo pratica SUAP (art.5 commi 3-4 allegato tecnico DPR160/2010 Versione 1.0)

Comune/SUAP destinatario

Comune Destinatario	GINOSA	Provincia Comune Destinatario	TA
Identificativo SUAP secondo quanto indicato nell'elenco nazionale dei SUAP	5579	Ufficio Destinatario	Suap di GINOSA in delega alla CCIAA BRINDISI - TARANTO

Informazioni anagrafiche dell'impresa che invia la comunicazione o istanza

Denominazione:	P.A.P. PROJECT STUDIO S.R.L.
Codice fiscale	02563800735
Forma giuridica	SOCIETA' A RESPONSABILITA' LIMITATA
Provincia e Numero Rea della sede legale	FG 261007

Oggetto della comunicazione o istanza

Tipologia Adempimento	Ordinario	Codice pratica	02563800735-28082024-1925
Descrizione	Realizzazione di un impianto fotovoltaico della potenza pari a 407,36 Kw, con relative opere di connessione alla rete elettrica nazionale da realizzarsi nel comune di Ginosa (TA) in località Girifalco, in area idonea posta a 500 m da stabilimenti ai sensi dell'art. 20 comma 8 lett c ter punto 2.		

Procura speciale

Procura speciale

Nome file allegato	Descrizione
02563800735-28082024-1925.025.PDF.P7M	Procura speciale

Estremi del dichiarante (titolare, legale rappresentante, notaio, intermediario, delegato)

Cognome	PIACQUADIO	Nome	UMBERTO
Qualifica	PROFESSIONISTA INCARICATO	Cod. Fiscale	
Indirizzo email o PEC	apengineers@pec.it	Telefono	0881545252

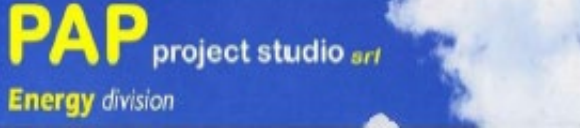


Domicilio elettronico (Posta Elettronica Certificata) dell'impresa dove notificare le ricevute

Domicilio di Posta Elettronica Certificata dell'impresa apengineers@pec.it

## Elenco dei documenti informatici allegati

Nome file allegato	Descrizione
02563800735-28082024-1925.001.MDA.PDF.P7M	MDA Pratica
02563800735-28082024-1925.024.PDF.P7M	Fotocopia di un documento di identita' del soggetto
02563800735-28082024-1925.023.PDF.P7M	Allega qui l'attestazione del pagamento pagoPA o del
02563800735-28082024-1925.028.PDF.P7M	Pareri, autorizzazioni, nulla osta, rilasciati dai soggetti
02563800735-28082024-1925.026.PDF.P7M	D.U.R.C. (Documento Unico di Regolarità
02563800735-28082024-1925.001.PDF.P7M	Elaborati tecnici per la connessione redatti dal
02563800735-28082024-1925.002.PDF.P7M	Elaborati tecnici per la connessione redatti dal
02563800735-28082024-1925.003.PDF.P7M	Elaborati tecnici per la connessione redatti dal
02563800735-28082024-1925.004.PDF.P7M	Elaborati tecnici per la connessione redatti dal
02563800735-28082024-1925.005.PDF.P7M	Elaborati tecnici per la connessione redatti dal
02563800735-28082024-1925.006.PDF.P7M	Elaborati tecnici per la connessione redatti dal
02563800735-28082024-1925.007.PDF.P7M	Elaborati tecnici per la connessione redatti dal
02563800735-28082024-1925.008.PDF.P7M	Elaborati tecnici per la connessione redatti dal
02563800735-28082024-1925.009.PDF.P7M	Elaborati tecnici per la connessione redatti dal
02563800735-28082024-1925.010.PDF.P7M	Elaborati tecnici per la connessione redatti dal
02563800735-28082024-1925.011.PDF.P7M	Elaborati tecnici per la connessione redatti dal
02563800735-28082024-1925.012.PDF.P7M	Elaborati tecnici per la connessione redatti dal
02563800735-28082024-1925.013.PDF.P7M	Elaborati tecnici per la connessione redatti dal
02563800735-28082024-1925.014.PDF.P7M	Elaborati tecnici per la connessione redatti dal
02563800735-28082024-1925.015.PDF.P7M	Elaborati tecnici per la connessione redatti dal
02563800735-28082024-1925.016.PDF.P7M	Elaborati tecnici per la connessione redatti dal
02563800735-28082024-1925.017.PDF.P7M	Elaborati tecnici per la connessione redatti dal
02563800735-28082024-1925.018.PDF.P7M	Elaborati tecnici per la connessione redatti dal
02563800735-28082024-1925.019.PDF.P7M	Elaborati tecnici per la connessione redatti dal
02563800735-28082024-1925.020.PDF.P7M	Elaborati tecnici per la connessione redatti dal
02563800735-28082024-1925.021.PDF.P7M	Elaborati tecnici per la connessione redatti dal
02563800735-28082024-1925.022.PDF.P7M	Elaborati tecnici per la connessione redatti dal
02563800735-28082024-1925.033.PDF.P7M	Opportuni elaborati progettuali a firma di un
02563800735-28082024-1925.034.PDF.P7M	Opportuni elaborati progettuali a firma di un
02563800735-28082024-1925.035.PDF.P7M	Opportuni elaborati progettuali a firma di un
02563800735-28082024-1925.036.PDF.P7M	Opportuni elaborati progettuali a firma di un
02563800735-28082024-1925.037.PDF.P7M	Opportuni elaborati progettuali a firma di un
02563800735-28082024-1925.038.PDF.P7M	Opportuni elaborati progettuali a firma di un
02563800735-28082024-1925.039.PDF.P7M	Opportuni elaborati progettuali a firma di un
02563800735-28082024-1925.040.PDF.P7M	Opportuni elaborati progettuali a firma di un
02563800735-28082024-1925.042.PDF.P7M	Opportuni elaborati progettuali a firma di un

02563800735-28082024-1925.043.PDF.P7M	Opportuni elaborati progettuali a firma di un
02563800735-28082024-1925.030.PDF.P7M	Estratto del P.R.G. con evidenziato l'immobile e/o l'
02563800735-28082024-1925.029.PDF.P7M	Documentazione catastale costituita da estratto di
02563800735-28082024-1925.031.PDF.P7M	Documentazione catastale costituita da estratto di
02563800735-28082024-1925.027.PDF.P7M	Dichiarazione dell'impresa esecutrice dei lavori
02563800735-28082024-1925.044.PDF.P7M	DICHIARAZIONE CHE L'IMPIANTO NON SI TROVI ALL'
02563800735-28082024-1925.045.PDF.P7M	relazione tecnica di asseverazione
02563800735-28082024-1925.041.PDF.P7M	Scheda tecnica impianti di energia da fonti rinnovabili
02563800735-28082024-1925.032.PDF.P7M	Presentazione degli schemi impianti di cui al DM

		<p><i>PAP PROJECT STUDIO SRL</i>                  Viale dell'Artigianato n.13 Lucera (FG)                  P.I. 02563800735</p>		
<p><b>PROGETTO:</b></p> <p style="text-align: center;"><b>IMPIANTO FOTOVOLTAICO</b>  <b>POTENZA NOMINALE 407,36 KW</b></p>				
<p><b>LOCALIZZAZIONE:</b></p> <p style="text-align: center;">C.da Lama Delle Pere o Girifalco,                  COMUNE DI GINOSA(TA)</p>				
<p>Codice elaborato:</p> <p>FV_Giuliano4_01</p>		<p>Descrizione elaborato:</p> <p style="text-align: center;"><b>ELENCO ELABORATI</b></p>		
<p>Data:</p> <p>AGOSTO 2024</p>				
<p><b>FIRME:</b></p> <p>Il committente <i>PAP PROJECT STUDIO srl</i></p> <p style="text-align: right;"><b>PAP PROJECT STUDIO SRL</b>                  Viale dell'Artigianato 13                  71036 Lucera (FG)                  P. IVA 02563800735</p>				
<p><b>PROGETTAZIONE:</b></p> <div style="display: flex; justify-content: space-between; align-items: center;"> <div style="text-align: center;">  </div> <div style="text-align: center;"> <p><b>AP Engineers s.r.l.</b>                      Viale dell'Artigianato 13                      Lucera (FG)</p> </div> <div style="text-align: center;">  </div> </div>				
05				
04				
03				
02				
01				
00	AGOSTO 2024	Prima Emissione – REV 0	Geom. S. Silvestre	Ing. U. Piacquadio
<b>N.</b>	<b>DATA</b>	<b>DESCRIZIONE</b>	<b>REDATTO</b>	<b>VERIFICATO</b>

### Elenco Elaborati

1. Tavola 1 Elenco degli elaborati del progetto:
2. Tavola 2 Relazione tecnica descrittiva:
3. Tavola 3 Stralcio P.A.I. – Piano assetto idrogeologico:
  - a. *Stralcio P.A.I.* scala 1:10000;
4. Tavola 4 Inquadramento territoriale:
  - a. *Stralcio ortofoto* scala 1:10000;
  - b. *Stralcio ortofoto* scala 1:4000;
  - c. *Stralcio catastale* scala 1:2000;
5. Tavola 5 Corografia su base IGM e CTR:
  - a. *Corografia su base CTR* scala 1:4000;
  - b. *Corografia su base CTR* scala 1:1000;
  - c. *Corografia su base IGM* scala 1:50000;
  - d. *Corografia su base IGM* scala 1:25000;
6. Tavola 6 Elaborati grafici:
  - a. *Estratto di mappa catastale con sovrapposizione opere da realizzare* scala 1:2000;
  - b. *Planimetria recinzione* scala 1:1000;
  - c. *Planimetria stringhe* scala 1:1000;
  - d. *Planimetria strutture* scala 1:1000;
  - e. *Particolare Tracker* scala 1:50;
  - f. *Cabina di consegna* scala 1:100;
  - g. *Cabina trasformazione* scala 1:100;
7. Tavola 7 Stralcio P.P.T.R: scala 1:10000;
8. Tavola 8 Stralcio Piano Regolatore Generale scala 1:10000;
9. Tavola 9 Stralci Aree Idonee
  1. *Stralcio Buffer stabilimenti esistenti Dlgs 199/2021* scala 1:8000;
10. Tavola 10 Stralcio Aree non Idonee scala 1:10000;
11. Tavola 11\_Schema unifilare.

**Lucera,30/08/2024**



Data di creazione della presente ricevuta: 21/11/2024

**Sportello Unico per le Attività Produttive di  
Suap di GINOSA in delega alla CCIAA BRINDISI - TARANTO**  
**Identificativo nazionale SUAP: 5579 - Ufficio SUAP di: GINOSA**  
*(art. 38 DL 112/2008 convertito in legge L133/2008)*  
**Ricevuta (art. 6 e 7 allegato tecnico DPR 160/2010)**  
*Attestazione ricevuta documentazione dall' impresa*

**COMUNICAZIONE DEL 21/11/2024 RELATIVA ALLA PRATICA SUAP 02563800735-28082024-1925**

La presente ricevuta attesta l'avvenuta ricezione della documentazione inviata da PIACQUADIO UMBERTO in qualità di PROFESSIONISTA INCARICATO e relativa alla pratica 02563800735-28082024-1925.

La comunicazione è stata protocollata con protocollo SUAP: del 21/11/2024 e inserita nella documentazione della pratica SUAP 02563800735-28082024-1925 protocollo REP\_PROV\_TA/TA-SUPRO/0219533 del 30/08/2024.

Di seguito il riepilogo della comunicazione ricevuta.

Si ricorda che l'accesso alla pratica SUAP è disponibile, previa autenticazione, in via telematica all'indirizzo <https://www.impresainungiorno.gov.it/scrivania-utente>

**NOTE DELLA COMUNICAZIONE**

Si riscontra alla vostra richiesta di chiarimenti e si trasmettono alcune integrazioni spontanee in merito alle aree idonee.  
Cordiali saluti.

**PROTOCOLLO DELLA COMUNICAZIONE**

REP\_PROV\_TA/TA-SUPRO/0310763 del 21/11/2024

**ALLEGATI PERVENUTI CON LA COMUNICAZIONE**

- Chiarimenti.pdf.p7m ( Chiarimenti)
- ASSEVERAZIONE-Giuliano-4.pdf.p7m ( Asseverazione del progettista)
- Buffer-Cave.pdf.p7m ( Buffer cave)
- Buffer-Stabilimenti.pdf.p7m ( Buffer Stabilimenti)



<b>RIEPILOGO PRATICA</b>	
<b>ESTREMI DICHIARANTE</b>	
Cognome e Nome:	<b>PIACQUADIO UMBERTO</b>
Codice fiscale:	
Qualifica:	<b>PROFESSIONISTA INCARICATO</b>
Domicilio elettronico:	<b>apengineers@pec.it</b>
<b>IMPRESA RICHIEDENTE</b>	
Denominazione impresa:	<b>P.A.P. PROJECT STUDIO S.R.L.</b>
Codice fiscale:	<b>02563800735</b>
Provincia sede legale:	<b>FOGGIA</b>
<b>PROTOCOLLO SUAP DELLA PRATICA</b>	
Oggetto:	<b>Realizzazione di un impianto fotovoltaico della potenza pari a 407,36 Kw, con relative opere di connessione alla rete elettrica nazionale da realizzarsi nel comune di Ginosa (TA) in località Girifalco, in area idonea posta a 500 m da stabilimenti ai sensi dell'art. 20 comma 8 lett c ter punto 2.</b>
Codice pratica:	
Estremi protocollo:	<b>02563800735-28082024-1925</b>
	<b>REP_PROV_TA/TA-SUPRO/0219533 del 30/08/2024</b>
<b>RESPONSABILE SUAP</b>	
Cognome e Nome:	<b>Giacomobello Rosa</b>

**Sportello Unico per le Attivita' Produttive  
Ricevuta  
(art. 5, comma 4 DPR 160/2010 e art. 18-bis L. 241/1990)**



## 1 - SUAP competente

<b>Suap di GINOSA in delega alla CCIAA BRINDISI - TARANTO</b>			
del comune di:	<b>GINOSA</b>	Id:	<b>5579</b>
Responsabile SUAP:	<b>Gallitelli</b>	<b>Antonio</b>	

## 2 - Riferimenti della pratica SUAP

Codice Pratica:	<b>02563800735-28082024-1925</b>
Protocollo SUAP:	<b>REP_PROV_TA/TA-SUPRO/0219533 del 30/08/2024</b>
Domicilio elettronico dichiarato:	<b>apengineers@pec.it</b>

## 3 - Impresa o soggetto economico

Denominazione:	<b>P.A.P. PROJECT STUDIO S.R.L.</b>		
Codice Fiscale:	<b>02563800735</b>	Sede legale provincia:	<b>FOGGIA</b>
Presso il comune di:	<b>LUCERA</b>		
via, viale, piazza ...:	<b>DELL'ARTIGIANATO</b>	n.	<b>13</b>

## 4 - Estremi del dichiarante

Cognome:	<b>PIACQUADIO</b>	Nome:	<b>UMBERTO</b>
Qualifica:	<b>PROFESSIONISTA INCARICATO</b>	Codice Fiscale:	

## 5 - Indirizzo dell'impianto

del comune di:	<b>GINOSA</b>		
via, viale, piazza ...:	<b>CONTRADA GIRIFALCO</b>	n.	<b>snc</b>

## 6 - Termini del procedimento/controllo

**Entro 90 giorni dalla data della presente ricevuta, salvo indizione della conferenza dei servizi ai sensi dell'art. 7, comma 3, del DPR 160/2010, l'amministrazione competente adotta un provvedimento espresso ovvero, in caso di SCIA condizionata, acquisisce gli atti di assenso o i**

**pareri di altri uffici e amministrazioni o esegue le verifiche preventive previste dalla normativa vigente.**

7 - Accesso visione atti del procedimento

**Il responsabile del SUAP costituisce il referente per l'esercizio del diritto di accesso agli atti e documenti detenuti dal SUAP, anche se provenienti da altre amministrazioni o da altri uffici comunali (art. 4, co.4 DPR n. 160/2010).**

**Ufficio in cui si può prendere visione degli atti:**

**Suap di GINOSA in delega alla CCIAA BRINDISI - TARANTO**

Indirizzo: **PIAZZA MARCONI n. 1 74013 - GINOSA (TA)**

Altre info: vedere sito istituzionale del comune

8- Interventi attivati nel procedimento ed amministrazioni competenti

Intervento	Amministrazione competente
Procedura abilitativa semplificata (P.A.S.) per l'installazione di impianti alimentati da energia rinnovabile	UFFICI COMUNE DI GINOSA

9 - Elenco dei documenti informatici allegati

- 02563800735-28082024-1925.SUAP.PDF.P7M ( Riepilogo Pratica SUAP)
- 02563800735-28082024-1925.016.PDF.P7M ( Elaborati tecnici per la connessione redatti dal gestore di rete)
- 02563800735-28082024-1925.014.PDF.P7M ( Elaborati tecnici per la connessione redatti dal gestore di rete)
- 02563800735-28082024-1925.044.PDF.P7M ( DICHIARAZIONE CHE L'IMPIANTO NON SI TROVI ALL'INTERNO DI AREE FRA QUELLE SPECIFICAMENTE ELENCAE E INDIVIDUATE DALL'ALLEGATO 3) LETTERA f), AL DECRETO DEL MINISTERO DELLO SVILUPPO ECONOMICO DEL 10)
- 02563800735-28082024-1925.012.PDF.P7M ( Elaborati tecnici per la connessione redatti dal gestore di rete)
- 02563800735-28082024-1925.018.PDF.P7M ( Elaborati tecnici per la connessione redatti dal gestore di rete)
- 02563800735-28082024-1925.027.PDF.P7M ( Dichiarazione dell'impresa esecutrice dei lavori)
- 02563800735-28082024-1925.003.PDF.P7M ( Elaborati tecnici per la connessione redatti dal gestore di rete)
- 02563800735-28082024-1925.033.PDF.P7M ( Opportuni elaborati progettuali a firma di un progettista abilitato che attestino la compatibilità del progetto con gli strumenti urbanistici approvati e i regolamenti edilizi vigenti e la non contrar)
- 02563800735-28082024-1925.029.PDF.P7M ( Documentazione catastale costituita da estratto di mappa in scala 1:2000 / 1:1000 con individuazione del nuovo intervento, autenticata dal progettista, e con aggiornamento non anteriore a mesi 6)
- 02563800735-28082024-1925.031.PDF.P7M ( Documentazione catastale costituita da estratto di mappa in scala 1:2000 / 1:1000 con individuazione del nuovo intervento, autenticata dal progettista, e con aggiornamento non anteriore a mesi 6)
- 02563800735-28082024-1925.001.PDF.P7M ( Elaborati tecnici per la connessione redatti dal gestore di rete)
- 02563800735-28082024-1925.009.PDF.P7M ( Elaborati tecnici per la connessione redatti dal gestore di rete)
- 02563800735-28082024-1925.022.PDF.P7M ( Elaborati tecnici per la connessione redatti dal gestore di rete)
- 02563800735-28082024-1925.020.PDF.P7M ( Elaborati tecnici per la connessione redatti dal gestore di rete)
- 02563800735-28082024-1925.036.PDF.P7M ( Opportuni elaborati progettuali a firma di un progettista abilitato che attestino la compatibilità del progetto con gli strumenti urbanistici approvati e i regolamenti edilizi vigenti e la non contrar)
- 02563800735-28082024-1925.026.PDF.P7M ( D.U.R.C. (Documento Unico di Regolarità Contributiva))
- 02563800735-28082024-1925.041.PDF.P7M ( Scheda tecnica impianti di energia da fonti rinnovabili)
- 02563800735-28082024-1925.010.PDF.P7M ( Elaborati tecnici per la connessione redatti dal gestore di rete)
- 02563800735-28082024-1925.005.PDF.P7M ( Elaborati tecnici per la connessione redatti dal gestore di rete)
- 02563800735-28082024-1925.019.PDF.P7M ( Elaborati tecnici per la connessione redatti dal gestore di rete)

- 02563800735-28082024-1925.024.PDF.P7M ( Fotocopia di un documento di identita' del soggetto che conferisce la procura speciale)
- 02563800735-28082024-1925.007.PDF.P7M ( Elaborati tecnici per la connessione redatti dal gestore di rete)
- 02563800735-28082024-1925.038.PDF.P7M ( Opportuni elaborati progettuali a firma di un progettista abilitato che attestino la compatibilità del progetto con gli strumenti urbanistici approvati e i regolamenti edilizi vigenti e la non contrar)
- 02563800735-28082024-1925.030.PDF.P7M ( Estratto del P.R.G. con evidenziato l'immobile e/o l'area di intervento)
- 02563800735-28082024-1925.017.PDF.P7M ( Elaborati tecnici per la connessione redatti dal gestore di rete)
- 02563800735-28082024-1925.045.PDF.P7M ( relazione tecnica di asseverazione)
- 02563800735-28082024-1925.013.PDF.P7M ( Elaborati tecnici per la connessione redatti dal gestore di rete)
- 02563800735-28082024-1925.043.PDF.P7M ( Opportuni elaborati progettuali a firma di un progettista abilitato che attestino la compatibilità del progetto con gli strumenti urbanistici approvati e i regolamenti edilizi vigenti e la non contrar)
- 02563800735-28082024-1925.034.PDF.P7M ( Opportuni elaborati progettuali a firma di un progettista abilitato che attestino la compatibilità del progetto con gli strumenti urbanistici approvati e i regolamenti edilizi vigenti e la non contrar)
- 02563800735-28082024-1925.002.PDF.P7M ( Elaborati tecnici per la connessione redatti dal gestore di rete)
- 02563800735-28082024-1925.028.PDF.P7M ( Pareri, autorizzazioni, nulla osta, rilasciati dai soggetti competenti (ad es. Soprintendenza, VV.FF.,Consorzio bonifica, Amministrazione Provinciale ecc.))
- 02563800735-28082024-1925.015.PDF.P7M ( Elaborati tecnici per la connessione redatti dal gestore di rete)
- 02563800735-28082024-1925.032.PDF.P7M ( Presentazione degli schemi impianti di cui al DM 37/2008)
- 02563800735-28082024-1925.039.PDF.P7M ( Opportuni elaborati progettuali a firma di un progettista abilitato che attestino la compatibilità del progetto con gli strumenti urbanistici approvati e i regolamenti edilizi vigenti e la non contrar)
- 02563800735-28082024-1925.023.PDF.P7M ( Allega qui l'attestazione del pagamento pagoPA o del bonifico bancario (in caso di bonifico, non è valida la ricevuta di presa in carico del bonifico))
- 02563800735-28082024-1925.008.PDF.P7M ( Elaborati tecnici per la connessione redatti dal gestore di rete)
- 02563800735-28082024-1925.021.PDF.P7M ( Elaborati tecnici per la connessione redatti dal gestore di rete)
- 02563800735-28082024-1925.035.PDF.P7M ( Opportuni elaborati progettuali a firma di un progettista abilitato che attestino la compatibilità del progetto con gli strumenti urbanistici approvati e i regolamenti edilizi vigenti e la non contrar)
- 02563800735-28082024-1925.004.PDF.P7M ( Elaborati tecnici per la connessione redatti dal gestore di rete)
- 02563800735-28082024-1925.011.PDF.P7M ( Elaborati tecnici per la connessione redatti dal gestore di rete)
- 02563800735-28082024-1925.042.PDF.P7M ( Opportuni elaborati progettuali a firma di un progettista abilitato che attestino la compatibilità del progetto con gli strumenti urbanistici approvati e i regolamenti edilizi vigenti e la non contrar)
- 02563800735-28082024-1925.037.PDF.P7M ( Opportuni elaborati progettuali a firma di un progettista abilitato che attestino la compatibilità del progetto con gli strumenti urbanistici approvati e i regolamenti edilizi vigenti e la non contrar)
- 02563800735-28082024-1925.006.PDF.P7M ( Elaborati tecnici per la connessione redatti dal gestore di rete)
- 02563800735-28082024-1925.040.PDF.P7M ( Opportuni elaborati progettuali a firma di un progettista abilitato che attestino la compatibilità del progetto con gli strumenti urbanistici approvati e i regolamenti edilizi vigenti e la non contrar)
- 02563800735-28082024-1925.025.PDF.P7M ( Procura speciale)
- 02563800735-28082024-1925.001.MDA.PDF.P7M ( MDA Pratica)

## 10 - Promemoria per controllo domicilio elettronico

Tutte le comunicazioni verranno inviate al seguente indirizzo fornito dal richiedente:	<b>apengineers@pec.it</b>
--	---------------------------

## 11 - Estremi emissione della ricevuta:

Data di emissione:	<b>30/08/2024</b>
--------------------	-------------------

Data di creazione della presente ricevuta: 26/11/2024

**Sportello Unico per le Attività Produttive di  
Suap di GINOSA in delega alla CCIAA BRINDISI - TARANTO**

**Identificativo nazionale SUAP: 5579 - Ufficio SUAP di: GINOSA**

*(art. 38 DL 112/2008 convertito in legge L133/2008)*

**Ricevuta (art. 6 e 7 allegato tecnico DPR 160/2010)**

*Attestazione ricevuta documentazione dall' impresa*

**COMUNICAZIONE DEL 26/11/2024 RELATIVA ALLA PRATICA SUAP 02563800735-28082024-1925**

La presente ricevuta attesta l'avvenuta ricezione della documentazione inviata da PIACQUADIO UMBERTO in qualità di PROFESSIONISTA INCARICATO e relativa alla pratica 02563800735-28082024-1925.

La comunicazione e' stata protocollata con protocollo SUAP: del 26/11/2024 e inserita nella documentazione della pratica SUAP 02563800735-28082024-1925 protocollo REP\_PROV\_TA/TA-SUPRO/0219533 del 30/08/2024.

Di seguito il riepilogo della comunicazione ricevuta.

Si ricorda che l'accesso alla pratica SUAP è disponibile, previa autenticazione, in via telematica all'indirizzo <https://www.impresainungiorno.gov.it/scrivania-utente>

**NOTE DELLA COMUNICAZIONE**

Si richiede il rilascio dell'Attestazione della PAS.  
Cordiali saluti.

**PROTOCOLLO DELLA COMUNICAZIONE**

REP\_PROV\_TA/TA-SUPRO/0316609 del 26/11/2024

**ALLEGATI PERVENUTI CON LA COMUNICAZIONE**

- Richiesta-attestazione-di-validita.pdf.p7m ( Richiesta attestazione di validità)

**RIEPILOGO PRATICA**

**ESTREMI DICHIARANTE**

Cognome e Nome:	<b>PIACQUADIO UMBERTO</b>
Codice fiscale:	
Qualifica:	<b>PROFESSIONISTA INCARICATO</b>
Domicilio elettronico:	<b>apengineers@pec.it</b>

**IMPRESA RICHIEDENTE**

Denominazione impresa:	<b>P.A.P. PROJECT STUDIO S.R.L.</b>
Codice fiscale:	<b>02563800735</b>
Provincia sede legale:	<b>FOGGIA</b>

**PROTOCOLLO SUAP DELLA PRATICA**

Oggetto:	<b>Realizzazione di un impianto fotovoltaico della potenza pari a 407,36 Kw, con relative opere di connessione alla rete elettrica nazionale da realizzarsi nel comune di Ginosa (TA) in località Girifalco, in area idonea posta a 500 m da stabilimenti ai sensi dell'art. 20 comma 8 lett c ter punto 2.</b>
Codice pratica:	<b>02563800735-28082024-1925</b>
Estremi protocollo:	<b>REP_PROV_TA/TA-SUPRO/0219533 del 30/08/2024</b>

**RESPONSABILE SUAP**

Cognome e Nome: **Giacomobello Rosa**



## Città di Ginosa

Provincia di Taranto

### VIII SETTORE – AREA SUAP E PATRIMONIO

Piazza Marconi, 1 - C.A.P. 74013

Tel. 099 8290262 - 099829238

PEC: [comune.ginosa@pec.rupar.puglia.it](mailto:comune.ginosa@pec.rupar.puglia.it)

Codice Fiscale: 80007530738

Partita IVA: 00852030733

Prot. n. (vedi banda e piè pagina)

*N.B. – La presente comunicazione avviene a mezzo posta elettronica e pertanto, ai sensi dell'art. 47 del D. Lgs. 7 marzo 2005, n. 82/2005 e successive modifiche ed integrazioni, non richiede invio tramite servizio postale.*

Spett.le  
PAP Project Studio s.r.l.  
Viale dell'Artigianato n°13  
71036 Lucera (FG)  
[paproject@pec.it](mailto:paproject@pec.it)

**OGGETTO:** Procedura Abilitativa Semplificata (P.A.S.) ai sensi dell'art. 6 del D.Lgs. n. 28/2011 e ss mm.ii., così come modificato dal D.L. 34/2022, D.L. 17/2022 e dal D.L. 51/2022 e ss.mm.ii., per la realizzazione di un impianto di produzione di energia elettrica proveniente da fonte rinnovabile solare di tipologia "fotovoltaico", avente ad oggetto un impianto fotovoltaico ubicato in SP 9 località "Girifalco, s.n.c." individuato all'interno del Catasto Terreni nel Comune di Ginosa (TA) – Foglio 116 P.IIe 182, 186, di potenza pari a 407,36 kW.

**Proponente:** PAP Project Studio s.r.l.

### ATTESTAZIONE VALIDITA' TITOLO P.A.S.

#### Il responsabile dello Sportello Unico per le Attività Produttive

#### PREMESSO:

che in data 30-08-2024 è pervenuta la Procedura Abilitativa Semplificata ai sensi dell'art. 6 del D.Lgs. 3 marzo 2011, n. 28 e ss mm.ii, così come modificato dal D.L. 34/2022, D.L. 17/2022 e dal D.L. 51/2022 e ss mm.ii., per la realizzazione di un impianto di produzione di energia elettrica da fonte rinnovabile di tipo solare di potenza pari a 975,52 kW ubicato in SP 9 s.n.c. località "Girifalco, snc" individuato all'interno del Catasto Terreni nel Comune di Ginosa (TA) – Foglio 116 P.IIe 182, 186, al protocollo SUPRO 0219533/30-08-2024, Codice pratica 02563800735-28082024-1925 dalla Ditta PAP Project Studio s.r.l. (soggetto istante), corredata dai documenti alla stessa allegati;

che in data 26-11-2024 è pervenuta la richiesta di dichiarazione attestante la validità e l'idoneità del titolo abilitativo/autorizzativo alla realizzazione di un impianto di produzione di energia elettrica da fonte rinnovabile di tipo solare di potenza pari a 407,36 kW ubicato in SP 9 s.n.c. località "Girifalco, snc";

#### CONSIDERATO:

che con riferimento all'istanza di PAS in esame, il progetto consiste nella realizzazione di un impianto di produzione di energia elettrica da fonte rinnovabile di tipo solare di potenza pari a 407,36 kW ubicato in SP 9 s.n.c. località "Girifalco, snc" individuato all'interno del Catasto Terreni nel Comune di Ginosa (TA) – Foglio 116 P.IIe 182, 186;



## ***Città di Ginosa***

***Provincia di Taranto***

### **VIII SETTORE – AREA SUAP E PATRIMONIO**

Piazza Marconi, 1 - C.A.P. 74013

Tel. 099 8290262 - 099829238

E-mail : [r.giacomobello@comune.ginosa.ta.it](mailto:r.giacomobello@comune.ginosa.ta.it)

PEC : [comune.ginosa@pec.rupar.puglia.it](mailto:comune.ginosa@pec.rupar.puglia.it)

Codice Fiscale: 80007530738

Partita IVA: 00852030733

**che** con prot. REP\_PROV\_TA/TA-SUPRO 0302325/15-11-2024 questo Ente richiedeva chiarimenti sulla documentazione relativa agli elaborati tecnici allegata all'istanza;

**che** con prot. REP\_PROV\_TA/TA-SUPRO 0310763/21-11-2024 la ditta riscontrava la richiesta di chiarimenti e allegando documentazione a firma dell'Ing. Umberto Piacquadio;

**che** dall'analisi relativa alle aree di progetto rispetto alle aree indicate al comma 8 dell'art. 20 del D.L 199/2021 e s.m.i. recante "Disciplina per l'individuazione di superfici e aree idonee per l'installazione di impianti a fonti rinnovabili" è emersa l'idoneità dell'area secondo quanto esplicitato nel seguente:

- in relazione agli aspetti di compatibilità paesaggistica, l'impianto rientra in un'area che non è ricompresa nel perimetro dei beni sottoposti a tutela ai sensi del decreto legislativo 22 gennaio 2004, n. 42, e s.m.i. né ricade nella fascia di rispetto dei beni sottoposti a tutela ai sensi della parte seconda e dell'articolo 136 del medesimo decreto legislativo;
- la proposta in esame, per quanto in atti, si configura quindi come un impianto fotovoltaico da 407,36 kW (quindi inferiore a 1 MW) collocato in area classificata idonea ai sensi dell'art. 20 c. 8 lettera c-ter punto 1 del D. Lgs. n. 199/2021 e s.m.i. il medesimo sito non si trova all'interno di aree fra quelle specificatamente elencate e individuate dall'Allegato 3, lettera f) al decreto del Ministero dello Sviluppo economico 10 Settembre 2010 pubblicato in Gazzetta Ufficiale n.219 del 18 Settembre 2010, come dichiarato dal proponente;
- l'impianto fotovoltaico ricade all'interno della fascia di 500 m di un impianto fotovoltaico esistente, come dichiarato dal proponente;
- l'impianto fotovoltaico ricade all'interno della fascia di 500 m da aree di cava, come dichiarato dal proponente
- l'impianto fotovoltaico è esentato dalle valutazioni ambientali di cui al titolo III della Parte II del D.Lgs. 03/04/2006 n°152 e s.m.i. in quanto risponde ai dettami dell'art.47 c 11 bis del D.L. 24/02/2023 n°13, convertito dalla L. 21/04/2023 n°41 e ss.mm.ii., come dichiarato dal proponente, in quanto:
  - la potenza dell'impianto è inferiore a 12 MW;
  - l'impianto si trova nelle aree classificate idonee ai sensi dell'art. 20 del D.L. 08/11/2021 n°199 e ss.mm.ii.;
  - l'impianto non è ubicato all'interno di aree comprese tra quelle specificatamente elencate e individuate (aree non Idonee) ai sensi della lettera f) dell'All.3 annesso al D.M. del 10/09/2010, recepito dalla Regione Puglia per la stesura del R.R. n°24 del 30 dicembre 2010 n°24 e s.m.i..
- il cavidotto dell'impianto è totalmente interrato e pertanto non è soggetto all'applicabilità delle procedure di VIA di cui al D.Lgs. n. 152/2006 e ss mm.ii.;





## *Città di Ginosa*

*Provincia di Taranto*

### VIII SETTORE – AREA SUAP E PATRIMONIO

Piazza Marconi, 1 - C.A.P. 74013

Tel. 099 8290262 - 099829238

E-mail : [r.giacomobello@comune.ginosa.ta.it](mailto:r.giacomobello@comune.ginosa.ta.it)

PEC : [comune.ginosa@pec.rupar.puglia.it](mailto:comune.ginosa@pec.rupar.puglia.it)

Codice Fiscale: 80007530738

Partita IVA: 00852030733

Tutto ciò premesso e considerato, con la presente, si

### ATTESTA

che la PAS presentata dalla **PAP Project Studio**, con sede legale in Viale dell'Artigianato, n°13 71036 Lucera (FG), codice fiscale e partita iva n. 02563800735, con PRATICA SUPRO 0219533/30-08-2024, Codice pratica 02563800735-28082024-1925, debba ritenersi titolo **IDONEO, VALIDO ed EFFICACE** per la realizzazione dell'impianto oggetto del titolo sopra richiamato in quanto, di fatto, ubicato in una zona ricadente nei requisiti normativi identificativi delle così dette "aree idonee".

*Ginosa, 10/12/2024*

