

SOCIETÀ ESPERO S.R.L.

**Procedura abilitativa semplificata (PAS) ai sensi dell'art. 6 del D.Lgs. 3 marzo 2011, n. 28. Realizzazione di un Impianto Fotovoltaico della potenza massima installata pari a 2.423,16 kWp, potenza di immissione pari a 2.236,00 kW denominato "FT.CAS01\_Santa Lucia" con relative opere di connessione alla RTN nel comune di Casalvecchio di Puglia(FG) in località "Santa Lucia".**

<b>COMUNE DI CASALVECCHIO DI PUGLIA</b>	<u>Allegato alla pratica edilizia/urbanistica</u>
	Pratica edilizia prot. n. Del PAS del Comune di Casalvecchio di Puglia Protocollo Prot. N. <b>0006500/A</b> del 13/11/2024 12:11
Diritti di segreteria € pagati con Bolla n. del	

## PROCEDURA ABILITATIVA SEMPLIFICATA – P.A.S. PER L'INSTALLAZIONE DI IMPIANTI ALIMENTATI DA ENERGIA RINNOVABILE

(ai sensi dell'art. 6 del D. Lgs 28 del 03/03/2011 E SS.MM.II.– art. 6 della L.R. n. 25 del 24/09/2012)

**DATI DEL TITOLARE** (in caso di più titolari, la sezione è ripetibile nell'allegato "SOGGETTI COINVOLTI")

Cognome e Nome MACCHIAROLA DOMENICO		
codice fiscale		
nato a	prov.	stato
nato il		ITALIA
residente in	prov.	stato
		ITALIA
Indirizzo		C.A.P.

**DATI DELLA DITTA O SOCIETA'**  
(eventuale)

in qualità di LEGALE RAPPRESENTANTE		
della ditta / società ESPERO SRL		
codice fiscale /p. IVA 04380260713		
Iscritta alla C.C.I.A.A.		
di FOGGIA	prov. FG	n. 322927
con sede in PIETRAMONTECORVINO	prov. FG	indirizzo VIA CALCARE N.6
PEC / posta elettronica espero.srls@pec.it		C.A.P. 71038
Telefono fisso / cellulare		

### DICHIARAZIONI

Il titolare, consapevole delle pene stabilite per false attestazioni e mendaci dichiarazioni ai sensi dell'articolo 76 del d.P.R. 28 dicembre 2000, n. 445 e degli artt. 483,495 e 496 del Codice Penale e che inoltre, qualora dal controllo effettuato emerga la non veridicità del contenuto della dichiarazione resa, decadrà dai benefici conseguenti al provvedimento conseguito sulla base della dichiarazione non veritiera ai sensi dell'art. 75 del d.P.R. n. 445/2000, sotto la propria responsabilità

**DICHIARA**

## a) Titolarità dell'intervento

**di avere titolo alla presentazione della PAS in quanto**

- proprietario esclusivo;
- rappresentante legale della Ditta o Società **ESPERO SRL**;
- Amministratore/delegato dal Condominio sito in via \_\_\_\_\_ (allegare la delibera di assemblea condominiale nel quale viene rilasciato il nulla osta dei condomini sui lavori (solo per i lavori che interessano parti condominiali));
- comproprietario con i... soggett... elencat... nella sezione "SOGETTI COINVOLTI";
- locatario/comodatario \_\_\_\_\_ a tale scopo autorizzato dai proprietari nella sezione "SOGETTI COINVOLTI".

dell'immobile interessato dall'intervento e di

- a.1  **avere titolarità esclusiva** all'esecuzione dell'intervento
- a.2  **non avere titolarità esclusiva** all'esecuzione dell'intervento, ma di disporre comunque della dichiarazione di assenso dei terzi titolari di altri diritti reali o obbligatori

## b) Presentazione della PAS

di presentare la PAS

- b.1  **in assenza di atti di assenso presupposti**, in quanto l'intervento oggetto della PAS non necessita di atti o pareri che non possono essere sostituiti dalle autocertificazioni, attestazioni e asseverazioni o certificazioni di tecnici abilitati.
- b.1.2 Il titolare è a conoscenza che i lavori potranno iniziare trascorsi 30 gg dalla data di acquisizione della presente al protocollo comunale
- b.2  **essendo già in possesso di tutti gli atti di assenso presupposti**, comunque denominati, rilasciati dalle competenti amministrazioni.
- b.2.1 Il titolare dichiara che i lavori potranno iniziare trascorsi 30 gg dalla data di acquisizione della presente al protocollo comunale
- b.3  **richiedendo contestualmente l'acquisizione d'ufficio degli atti di assenso presupposti**, comunque denominati, alle competenti amministrazioni. Il titolare dichiara di essere a conoscenza che l'attività oggetto della PAS può essere iniziata dopo il rilascio dei relativi atti di assenso

## c) Tipologia di impianto alimentato da fonti rinnovabili oggetto di PAS

- Installazione di pannelli fotovoltaici, su edificio esistente, con qualsiasi potenza, **non ricadenti fra quelli di cui al punto 12.1 del D.M. 10/09/2011** aventi TUTTE le seguenti caratteristiche:
- i. moduli fotovoltaici collocati nei tetti di edifici esistenti;
- ii. la superficie complessiva dei moduli fotovoltaici dell'impianto non sia superiore a quella del tetto dell'edificio sul quale i moduli sono collocati;
- collocato su edifici, tettoie, serre o pensiline e da realizzarsi con tegole fotovoltaiche o altri elementi innovativi;
- collocato su edifici o loro pertinenze (realizzati all'interno della **zona A di cui al D.M. 1444/1968**) e da realizzarsi con tegole fotovoltaiche o altri elementi innovativi;
- Impianto solare fotovoltaico non integrato ubicato **al suolo** con potenza **inferiore a 20 kW**;
- Impianto solare fotovoltaico ubicato a suolo **su terreni agricoli** (max 10% del terreno agricolo e distanza superiore a 2000 mt. da altri terreni dello stesso proprietario), non ricadenti fra quelli di cui al punto 12.1 e 12.2 lettera a) del D.M. 10/09/2010, aventi capacità di generazione inferiore alla soglia indicata alla **tabella A allegata al D.Lgs n. 387 del 29/12/2003**, cioè con potenza **inferiore a 20 kW**, e che faccia capo ad un unico punto di connessione ed ad un unico soggetto;



<input type="checkbox"/> Impianto solare fotovoltaico ubicato su <b>aree già degradate da attività antropiche, pregresse o in atto, tra cui siti industriali, cave, discariche, siti contaminati, con potenza non superiore a 1 MW e direttamente su suolo;</b>
<input type="checkbox"/> Impianto <b>eolico di potenza inferiore a 200 kW con max 4 generatori eolici;</b>
<input type="checkbox"/> Impianti <b>Biomassa, gas di discarica, gas residuati dai processi di depurazione, operanti in assetto cogenerativi con potenza &gt; 50 ≤ 1000 kW ovvero 3000 kWt;</b>
<input type="checkbox"/> Impianti alimentati da <b>biomassa e biogas con potenza max 200 kW;</b>
<input type="checkbox"/> Impianti da <b>gas di discarica, gas residuati con potenza inferiore a 1 MW;</b>
<input type="checkbox"/> Impianti <b>non cogenerativi con potenza ≤ 250kW;</b>
<input type="checkbox"/> Impianti <b>idroelettrici e geotermoelettrici</b> realizzati su <b>edifici esistenti</b> senza variazione planoaltimetriche, senza cambio di destinazione d'uso, senza intaccare parti strutturali, ecc., <b>con potenza max 200 kW;</b>
<input type="checkbox"/> Impianti <b>idroelettrici e geotermoelettrici</b> alimentati da <b>fonte idraulica con potenza inferiore a 1 MW;</b>
<input checked="" type="checkbox"/> <b>Installazione di nuovi impianti solari fotovoltaici e relative opere connesse, di potenza nominale superiore a 1MW e fino a 12MW, laddove localizzati in "Aree idonee" ai sensi dell'art. 20 del D.lgs 199/2021 (art. 4 D.Lgs 28/2011 come integrato dal DL 17/2022)</b>

## d) Localizzazione dell'intervento

che l'intervento interessa l'immobile sito in via /località c.da Santa Lucia – Casalvecchio di Puglia(FG) interno avente destinazione d'uso esistente **AGRICOLA** (ad es. . residenziale, industriale, commerciale, ecc...) e di progetto **AGRICOLA**

Distinto al catasto terreni:  
Foglio 26 part.ile 306-303-323-320-149-309

Superfici edificio (reali e non catastali)		
coperta mq.	scoperta mq.	altezza m.

Superfici terreno (reali e non catastali)	Mq. CIRCA 39.000
---	------------------

## e) Opere su parti comuni o modifiche esterne

## che le opere previste

- f.1  **non riguardano parti comuni**
- f.2  **riguardano le parti comuni di un fabbricato condominiale**
- f.3  riguardano parti comuni di un **fabbricato con più proprietà, non costituito in condominio**, e dichiara che l'intervento è stato approvato dai comproprietari delle parti comuni, come risulta da atto consegnato al progettista ovvero dalla sottoscrizione degli elaborati da parte di tutti i comproprietari corredata da copia di documento d'identità
- f.4  riguardano parti dell'edificio di proprietà comune ma non necessitano di assenso perché, secondo l'art. 1102 c.c., apportano, a spese del titolare, le modificazioni necessarie per il miglior godimento delle parti comuni non alterandone la destinazione e senza impedire agli altri partecipanti di usufruirne secondo il loro diritto

## f) Descrizione sintetica dell'intervento

**che i lavori per i quali viene inoltrata la presente PAS consistono in:**

**Progetto per la realizzazione di un impianto fotovoltaico della potenza massima installata pari a 2.423,16 kWp, potenza di immissione pari a 2.236,00 MW denominato "Santa Lucia" con relative opere di connessione alla RTN nel Comune di Casalvecchio di Puglia (FG) in località "Santa Lucia"**

**g) Regolarità urbanistica e precedenti edilizi**

**che lo stato attuale dell'immobile ove verrà installato l'impianto risulta:**

- h.1  pienamente conforme alla documentazione dello stato di fatto legittimato dal seguente titolo/pratica edilizia (o, in assenza, dal primo accatastamento)
- h.2  legittimato da
- h.(1-2).1  
 titolo unico (SUAP) n. \_\_\_\_\_ del \_\_\_\_\_
- h.(1-2).2  
 conforme a licenza/concessione edilizia/ permesso di costruire n. \_\_\_\_\_ del \_\_\_\_\_
- h.(1-2).3  
 conforme ad autorizzazione edilizia n. \_\_\_\_\_ del \_\_\_\_\_
- h.2.(1-2).3  
 accertamento di conformità ex art. 36 d.P.R. n.380/2001 n. \_\_\_\_\_ del \_\_\_\_\_
- h.2.(1-2).4  
 D.I.A. / S.C.I.A \_\_\_\_\_ n. \_\_\_\_\_ del \_\_\_\_\_
- h.2.(1-2).5  
 C.I.L./C.I.L.A. \_\_\_\_\_ n. \_\_\_\_\_ del \_\_\_\_\_
- h.2.(1-2).6  
 Domanda di Condono Edilizio – Legge n.47/85 – Pratica n. \_\_\_\_\_ del \_\_\_\_\_
- h.2.(1-2).7  
 Domanda di Condono Edilizio – Legge n.724/94 – Pratica n. \_\_\_\_\_ del \_\_\_\_\_
- h.2.(1-2).8  
 Domanda di Condono Edilizio – Legge n.326/03 – Pratica n. \_\_\_\_\_ del \_\_\_\_\_
- h.2.(1-2).9  
 C.E. o P.d.C. in sanatoria Legge n. 47/85 \_\_\_\_\_ n. \_\_\_\_\_ del \_\_\_\_\_
- h.2.(1-2).10  
 C.E. o P.d.C. in sanatoria Legge n.724/94 \_\_\_\_\_ n. \_\_\_\_\_ del \_\_\_\_\_
- h.2.(1-2).11  
 P.d.C. in sanatoria Legge n.326/03 \_\_\_\_\_ n. \_\_\_\_\_ del \_\_\_\_\_
- h.2.(1-2).12  
 Primo accatastamento estremi della denuncia catastale n. \_\_\_\_\_ del \_\_\_\_\_



h.2.(1-2).13

 Preesistente al 1942 (Allegare planimetria catastale originale)

h.2.(1-2).14

 Preesistente al 1967 (Allegare planimetria catastale originale) **altro** \_\_\_\_\_ non è stato necessario reperire titoli edilizi \_\_\_\_\_ n.  
\_\_\_\_\_ del \_\_\_\_\_**h) Calcolo del contributo di costruzione****che l'intervento da realizzare**i.1  è a **titolo gratuito**, ai sensi della seguente normativa: DPR 380/2001i.2  è a **titolo oneroso** e pertantoi.2.1  **allega il prospetto di calcolo preventivo** del contributo di costruzione, a firma di tecnico abilitato, e **la ricevuta di versamento** del contributo di costruzionei.3  richiede il **reperimento degli standard** in quanto intervento che comporta aumento del carico urbanisticoi.4  richiede il **reperimento degli standard** in quanto intervento che comporta aumento del carico urbanistico, per i quali con relazione asseverata si richiede la monetizzazione**i) Tecnici incaricati****di aver incaricato, in qualità di progettista/i, il/i tecnico/i indicato/i alla sezione 2 dell'allegato****"SOGGETTI COINVOLTI" e dichiara inoltre**j.1  di aver incaricato, in qualità di direttori dei lavori e di altri tecnici, i soggetti indicati alla sezione 2 dell'allegato **"SOGGETTI COINVOLTI"**j.2  che il/i direttore/i dei lavori e gli altri tecnici incaricati saranno individuati prima dell'inizio dei lavori**l) Impresa esecutrice dei lavori**l.1  che i lavori sono eseguiti / sono stati eseguiti dalla/e impresa/e indicata/e alla sezione 3 dell'allegato **"SOGGETTI COINVOLTI"**l.2  che l'impresa esecutrice/impresesecutrici dei lavori sarà/saranno individuata/e prima dell'inizio dei lavoril.3  che, in quanto opere di modesta entità che non interessano le specifiche normative di settore, i lavori sono eseguiti / sono stati eseguiti in prima persona, senza alcun affidamento a ditte esterne**m) Rispetto degli obblighi in materia di salute e sicurezza nei luoghi di lavoro (vedi allegata tabella ADEMPIMENTI PREVISTI DAL D. LGS. N.81/2008)****che l'intervento**m.1  **ricade** nell'ambito di applicazione del d.lgs. n. 81/2008 e pertanto:

m.1.1 relativamente alla documentazione delle imprese esecutrici

m.1.1.1  **dichiara** che l'entità presunta del cantiere è inferiore a 200 uomini-giorno ed i lavori non comportano i rischi particolari di cui all'allegato XI

del d.lgs. n. 81/2008 e di aver verificato il certificato di iscrizione alla Camera di commercio, il documento unico di regolarità contributiva, corredato da autocertificazione in ordine al possesso degli altri requisiti previsti dall'allegato XVII del d.lgs. n. 81/2008, e l'autocertificazione relativa al contratto collettivo applicato

- m.1.1.2  **dichiara** di aver verificato la documentazione di cui alle lettere a) e b) dell'art. 90 comma 9 prevista dal d.lgs. n. 81/2008 circa l'idoneità tecnico professionale della/e impresa/e esecutrice/i e dei lavoratori autonomi, l'organico medio annuo distinto per qualifica, gli estremi delle denunce dei lavoratori effettuate all'Istituto nazionale della previdenza sociale (INPS), all'Istituto nazionale assicurazione infortuni sul lavoro (INAIL) e alle casse edili, nonché il contratto collettivo applicato ai lavoratori dipendenti, della/e impresa/e esecutrice/i

m.1.2 relativamente alla **notifica preliminare di cui all'articolo 99** del d.lgs. n. 81/2008

- m.1.2.1  dichiara che l'intervento **non è soggetto** all'invio della notifica

- m.1.2.2  dichiara che l'intervento **è soggetto** all'invio della notifica e pertanto

- m.1.2.2.1  **allega** alla presente PAS la documentazione necessaria per la notifica, il cui contenuto sarà riprodotto su apposita tabella, esposta in cantiere per tutta la durata dei lavori, in luogo visibile dall'esterno

- m.1.2.2.2  **indica** gli estremi della notifica, il cui contenuto sarà riprodotto su apposita tabella, esposta in cantiere per tutta la durata dei lavori, in luogo visibile dall'esterno, già trasmessa in data \_\_\_\_\_ con prot./cod. \_\_\_\_\_

- m.2  **non ricade** nell'ambito di applicazione del d.lgs. n. 81/2008

- m.3  **ricade** nell'ambito di applicazione del d.lgs. 81/2008 ma si riserva di presentare le dichiarazioni di cui al presente quadro prima dell'inizio lavori, poiché i dati dell'impresa esecutrice saranno forniti prima dell'inizio lavori

**di essere a conoscenza** che l'efficacia della presente PAS è sospesa qualora sia assente il piano di sicurezza e coordinamento di cui all'articolo 100 del d.lgs. n. 81/2008 o il fascicolo di cui all'articolo 91, comma 1, lettera b), quando previsti, oppure in assenza di notifica di cui all'articolo 99, quando prevista, oppure in assenza di documento unico di regolarità contributiva

#### n) Diritti di terzi

**di essere consapevole che la presente PAS non può comportare limitazione dei diritti dei terzi, fermo restando quanto previsto dall'articolo 19, comma 6-ter, della l. n. 241/1990**

**gli eventuali soggetti cointeressati, titolari di diritti reali di godimento su beni confinanti e risultanti da registrazioni catastali ed estremi catastali dei fondi confinanti a quelli oggetto dell'intervento, sono:**

#### o) Avvertenze generali

**di essere informato che, ai sensi dell'art. 23 d.P.R. n.380/2001:**

- i lavori in oggetto possono avere inizio trascorsi 30 gg dalla data di acquisizione della presente al protocollo comunale o dopo l'acquisizione degli atti di assenso presupposti;
- la durata degli stessi non potrà superare il termine di tre anni dalla data della sua presentazione;
- è tenuto a comunicare al SUE la data della fine lavori;



- **che ultimato l'intervento, il progettista o un tecnico abilitato rilascia un certificato di collaudo finale, allegato alla comunicazione di fine lavori, che va presentato allo sportello unico, con il quale si attesta la conformità dell'opera al progetto presentato. Contestualmente presenta ricevuta dell'avvenuta presentazione della variazione catastale conseguente alle opere realizzate ovvero dichiarazione che le stesse non hanno comportato modificazioni del classamento. In assenza di tale documentazione si applica la sanzione di cui all'art. 37, c 5, d. P.R. n.380/2001.**


**di essere informato che**, nei casi disciplinati dall'art. 24 del d.P.R. n. 380/01, entro quindici giorni dalla data dell'ultimazione dei lavori di finitura dell'intervento, è tenuto a presentare all'ufficio comunale competente domanda di rilascio della **segnalazione certificata di agibilità** con le modalità di cui all'art. 24 d.P.R. n.380/01 oppure la dichiarazione del direttore dei lavori o, qualora non nominato, di un professionista abilitato, con la quale si attesta la conformità dell'opera al progetto presentato e la sua agibilità (art. 24 comma 5 d.P.R. n. 380/2001 e LR n° 12/2014). Dovrà essere inoltrata la dichiarazione del direttore dei lavori al SUAP – Sportello unico per le attività produttive - con la quale si attesta la conformità dell'opera al progetto presentato e la sua agibilità (art. 10 d.P.R. n.160/2010) ove trattasi di impianto produttivo;

**di provvedere al pagamento delle imposte dovute al momento del rilascio dell'atto autorizzativo**


p) Rispetto della normativa sulla privacy

**di aver letto l'informativa sul trattamento dei dati personali posta al termine del presente modulo**

q) Pec a cui inoltrare tutte le comunicazioni

**che tutte le comunicazioni, note, atti relativi alla presente istanza dovranno essere inoltrate alla seguente pec:** 

Casalvecchio di Puglia, 12/11/2024



#### INFORMATIVA SULLA PRIVACY (ART. 13 del d.lgs. n. 196/2003)

Ai sensi dell'art. 13 del codice in materia di protezione dei dati personali si forniscono le seguenti informazioni:

**Finalità del trattamento:** I dati personali dichiarati saranno utilizzati dagli uffici nell'abito del procedimento per il quale la presente PAS viene resa.

**Modalità:** Il trattamento avverrà sia con strumenti cartacei sia su supporti informatici a disposizione degli uffici.

**Ambito di comunicazione:** I dati verranno comunicati a terzi ai sensi della l. n. 241/1990, ove applicabile, e in caso di verifiche ai sensi dell'art. 71 del d.P.R. n. 445/2000.

**Diritti:** Il sottoscrittore può in ogni momento esercitare i diritti di accesso, rettifica, aggiornamento e integrazione dei dati ai sensi dell'art. 7 del d.lgs. n. 196/2003 rivolgendo le richieste al SUAP/SUE.

**Titolare:** SUE di CASALVECCHIO DI PUGLIA

TABELLA B – ADEMPIMENTI PREVISTI D. LGS. 81/2008

CASI		ADEMPIMENTI				
N. imprese	Uomini/ Giorno (u/g)	Verifica Documentazione	Invio Notifica Preliminare	Nomina Coordinatore Progettazione	Nomina Coordinatore Esecuzione	Piano di Sicurezza e Fascicolo opera (a cura del Coordinatore)
1	Meno di 200 u/g	SI	NO	NO	NO	NO
1	Più di 200 u/g	SI	SI	NO	NO	NO
2 o più imprese	_____	SI	SI	SI	SI	SI



Pratica edilizia \_\_\_\_\_  
 del \_\_\_\_\_  
 Protocollo \_\_\_\_\_

## RELAZIONE TECNICA DI ASSEVERAZIONE

### DATI DEL PROGETTISTA

Cognome e Nome	DE GIROLAMO ANTONIO		
codice fiscale	[REDACTED]		
nato a	[REDACTED]	prov.	[REDACTED] stato
nato il	[REDACTED]		ITALIA
residente in L	[REDACTED]	prov.FG	stato
indirizzo	VIA [REDACTED]		ITALIA
con studio in	[REDACTED]	prov.	[REDACTED] stato
indirizzo	[REDACTED]	n. 37	ITALIA
Isritto all'ordine/collegio	[REDACTED]	di	[REDACTED] C.A.P. [REDACTED]
Telefono	[REDACTED]		al n. [REDACTED]
posta elettronica certificata	[REDACTED]	di	[REDACTED] fax. «PROProgFax»

**N.b.** I dati del progettista coincidono con quelli già indicati, nella sezione 2 dell'Allegato "Soggetti coinvolti", per il progettista delle opere architettoniche

### DICHIARAZIONI

Il progettista, in qualità di tecnico asseverante, preso atto di assumere la qualità di persona esercente un servizio di pubblica necessità ai sensi degli articoli 359 e 481 del Codice Penale, consapevole che le dichiarazioni false, la falsità negli atti e l'uso di atti falsi comportano l'applicazione delle sanzioni penali previste dagli artt. 75 e 76 del d.P.R. n. 445/2000 e di quelle di cui all'art. 19, comma 6, della legge n. 241/1990, sotto la propria responsabilità

### DICHIARA

#### 1) Tipologia di intervento e descrizione sintetica delle opere

**che i lavori riguardano l'immobile/il terreno individuato nella PAS** di cui la presente relazione costituisce parte integrante e sostanziale;

che le opere in progetto sono subordinate a **PAS** in quanto rientrano nella seguente **tipologia di intervento**:

- collocato su edifici, tettoie, serre o pensiline e da realizzarsi con tegole fotovoltaiche o altri elementi innovati;
- collocato su edifici o loro pertinenze (realizzati all'interno della zona A di cui al D.M. 1444/1968) e da realizzarsi con tegole fotovoltaiche o altri elementi innovativi;
- Impianto solare fotovoltaico non integrato ubicato al suolo con potenza inferiore a 20 kW;

<input type="checkbox"/> Impianto solare fotovoltaico ubicato a suolo su terreni agricoli (max 10% del terreno agricolo e distanza superiore a 2000 mt. da altri terreni dello stesso proprietario), non ricadenti fra quelli di cui al punto 12.1 e 12.2 lettera a) del D.M. 10/09/2010, aventi capacità di generazione inferiore alla soglia indicata alla tabella A allegata al D.Lgs n. 387 del 29/12/2003, cioè con potenza inferiore a 20 kW, e che faccia capo ad un unico punto di connessione ed ad un unico soggetto;	
<input type="checkbox"/> Impianto solare fotovoltaico ubicato su aree già degradate da attività antropiche, pregresse o in atto, tra cui siti industriali, cave, discariche, siti contaminati, con potenza non superiore a 1 MW e direttamente su suolo;	
<input type="checkbox"/> Impianto eolico di potenza inferiore a 200 kW con max 4 generatori eolici;	
<input type="checkbox"/> Impianti Biomassa, gas di discarica, gas residuati dai processi di depurazione, operanti in assetto cogenerativi con potenza > 50 ≤ 1000 kW ovvero 3000 kWt;	
<input type="checkbox"/> Impianti alimentati da biomassa e biogas con potenza max 200 kW;	
<input type="checkbox"/> Impianti da gas di discarica, gas residuati con potenza inferiore a 1 MW;	
<input type="checkbox"/> Impianti non cogenerativi con potenza ≤ 250kW;	
<input type="checkbox"/> Impianti idroelettrici e geotermoelettrici realizzati su edifici esistenti senza variaz one planoaltimetriche, senza cambio di destinazione d'uso, senza intaccare parti strutturali, ecc., con potenza max 200 kW;	
<input type="checkbox"/> Impianti idroelettrici e geotermoelettrici alimentati da fonte idraulica con potenza inferiore a 1 MW;	
<input checked="" type="checkbox"/> Altro impianto di energia elettrica <input type="checkbox"/> Installazione di nuovi impianti solari fotovoltaici e relative opere connesse, di potenza nominale superiore a 1MW e fino a 12 MW, laddove localizzati in "Aree idonee" ai sensi dell'art. 20 del D.lgs 199/2021 (art. 4 D..Lgs 28/2011 come integrato dal DL 17/2022)	

e che consistono in:

**Progetto per la realizzazione di un impianto fotovoltaico della potenza massima installata pari a 2.423,16 kWp, potenza di immissione pari a 2.236,00 kW denominato "Santa Lucia" con relative opere di connessione alla RTN nel Comune di Casalvecchio di Puglia(FG) in località "Santa Lucia"**

**2) Dati dell'immobile oggetto di intervento**

l'intervento interessa l'immobile sito in via /località "Santa Lucia" – CASALVECCHIO DI PUGLIA (FG) avente destinazione d'uso esistente AGRICOLA (ad es. . residenziale, industriale, commerciale, ecc...) e di progetto AGRICOLA

Distinto al catasto terreni:  
Foglio 26 part.ile 306-303-323-320-149-309

Censito al NCEU			
Foglio	Particella	Sub	Cat
«TableStart:UNIMLista»«UNIMFog»	«UNIMMap»	«UNIMSub»	«TableEnd:UNIMLista»

Superfici edificio (reali e non catastali)

coperta mq.	scoperta mq.	altezza m.

Superfici terreno (reali e non catastali) Mq. 39000



## 3) Strumentazione urbanistica comunale vigente e in salvaguardia

che l'area/immobile oggetto di intervento risulta individuata dal/è da realizzarsi su:

		SPECIFICARE	ZONA	ART.
<input checked="" type="checkbox"/>	PUG/ PRG/ PDF	Agricola	E	
<input type="checkbox"/>	PIANO PARTICOLAREGGIATO			
<input type="checkbox"/>	PIANO DI RECUPERO			
<input type="checkbox"/>	P.I.P.			
<input type="checkbox"/>	P.E.E.P.			
<input type="checkbox"/>	ALTRO:			

## 4) Variazioni catastali (L n. 331/2004 art.1 comma 332)

che l'immobile oggetto dei lavori

4.1  non necessita di alcuna variazione catastale

4.2  necessita di variazione catastale che sarà eseguita ad ultimazione lavori e trasmessa, unitamente alla nuova planimetria alla Amministrazione Comunale

## 5) Tutela dall'inquinamento acustico

che l'intervento

5.1  non rientra nell'ambito di applicazione dell'articolo 8 della l. n. 447/1995

5.2  rientra nell'ambito di applicazione dell'articolo 8 della l. n. 447/1995, integrato con i contenuti dell'articolo 4 del d.P.R. n. 227/2011 e pertanto si allega:

5.2.1  documentazione di impatto acustico (art. 8, commi 2 e 4, legge n. 447/1995)

5.2.2  valutazione previsionale di clima acustico (art. 8, comma 3, legge n. 447/1995)

5.2.3  autocertificazione a firma del tecnico abilitato competente in acustica ambientale in cui si attesta il rispetto dei requisiti di protezione acustica in relazione alla zonizzazione acustica di riferimento (art. 8, comma 3-bis, legge n. 447/1995)

5.2.4  dichiarazione sostitutiva dell'atto di notorietà, a firma del titolare, relativa al rispetto dei limiti stabiliti dal documento di classificazione acustica del territorio comunale di riferimento ovvero, ove questo non sia stato adottato, ai limiti individuati dal d.P.C.M. 14 novembre 1997 (art. 4, commi 1 e 2, d.P.R. n. 227/2011)

che è stata presentata alla Provincia competente apposita relazione tecnica asseverata da un tecnico competente, che documenti il rispetto dei limiti di cui alla presente normativa, per l'esercizio di nuove attività imprenditoriali, ovvero per ampliamenti o modifiche di attività esistenti, che determinano un livello di rumore ambientale superiore a 40 dB(A) durante il periodo diurno e superiore a 30 dB(A) durante il periodo notturno (art.12 LEGGE REGIONALE 12 febbraio 2002, N. 3 "Norme di indirizzo per il contenimento e la riduzione dell'inquinamento acustico").

## 6) Produzione di materiali di risulta

**che le opere**

- 6.1  non sono soggette alla normativa relativa ai materiali da scavo (art. 41-bis D.L. n. 69 del 2013 e art. 184-bis d.lgs. n. 152 del 2006)
- 6.2  **comportano** la produzione di materiali da scavo **considerati come sottoprodotti** ai sensi dell'articolo 184-bis, comma 1, del d.lgs. n. 152/2006 o dell'articolo 41-bis, comma 1, D.L. n. 69 del 2013, e inoltre
- 6.2.1  **le opere comportano** la produzione di materiali da scavo per un **volume superiore a 6000 mc e sono soggette a VIA o AIA**, e pertanto, ai sensi dell'art. 184-bis, comma 2-bis, e del d.m. n. 161/2012
- 6.2.1.1  **si allega/ si comunicano gli estremi del** Provvedimento di VIA o AIA, comprensivo dell'assenso al Piano di Utilizzo dei materiali da scavo, rilasciato da \_\_\_\_\_ con prot. \_\_\_\_\_ in data \_\_\_\_\_  
 (\*) (variabile, solo nel caso di richiesta contestuale di atti di assenso presupposti alla SCIA)
- 6.2.2  le opere comportano la produzione di materiali da scavo per un **volume inferiore o uguale a 6000 mc** ovvero **(pur superando tale soglia) non sono soggette a VIA o AIA**, e pertanto
- 6.2.2.1  allega **autocertificazione del titolare** resa all'ARPA ai sensi del comma 2 dell'art. 41-bis D.L. n. 69 del 2013
- 6.3  **comportano** la produzione di materiali da scavo che saranno riutilizzati nello stesso luogo di produzione e pertanto
- 6.3.1  **allega autocertificazione del titolare (che i materiali da scavo saranno riutilizzati nello stesso luogo di produzione)**
- 6.4  riguardano interventi di **demolizione di edifici o altri manufatti preesistenti e producono rifiuti** la cui gestione è disciplinata ai sensi della parte quarta del d.lgs. n. 152/ 2006
- 6.5  **comportano** la produzione di **materiali da scavo che saranno gestiti dall'interessato come rifiuti**
- 6.6  **Ai sensi del RR n.6/2006 si allega bilancio di produzione**

## 7) Prevenzione incendi

**che l'intervento**

- 7.1  non è soggetto alle norme di prevenzione incendi
- 7.2  è soggetto alle norme tecniche di prevenzione incendi e le stesse sono rispettate nel progetto
- 7.3  presenta caratteristiche tali da non consentire l'integrale osservanza delle regole tecniche di prevenzione incendi e pertanto
- 7.3.1  **si allega la documentazione necessaria** all'ottenimento della deroga  
 (\*) (variabile, solo nel caso di richiesta contestuale di atti di assenso presupposti alla SCIA)
- 7.3.2  la relativa deroga è stata ottenuta con prot. \_\_\_\_\_  
 in data \_\_\_\_\_

**e che l'intervento**

- 7.4  **non è soggetto alla valutazione del progetto** da parte del Comando Provinciale dei Vigili del Fuoco ai sensi del d.P.R. n. 151/2011
- 7.5  **è soggetto alla valutazione del progetto** da parte del Comando Provinciale dei Vigili del Fuoco, ai sensi dell'articolo 3 del d.P.R. n. 151/2011 e pertanto
- 7.5.1  **si allega la documentazione necessaria** alla valutazione del progetto



(\*) (variabile, solo nel caso di richiesta contestuale di atti di assenso presupposti alla SCIA)

7.5.2  la valutazione del progetto è stata effettuata con prot. \_\_\_\_\_  
in data \_\_\_\_\_

7.6  **costituisce variante e il sottoscritto assevera che le modifiche non costituiscono variazione dei requisiti di sicurezza antincendio** già approvati con parere del Comando Provinciale dei Vigili del fuoco rilasciato con prot. \_\_\_\_\_ in data \_\_\_\_\_

#### 8) Amianto

##### che le opere

- 8.1  **non interessano** parti di edifici con presenza di fibre di amianto
- 8.2  **interessano** parti di edifici con presenza di fibre di amianto e che pertanto il datore di lavoro, prima dell'inizio di lavori di demolizione o di rimozione dell'amianto o di materiali contenenti amianto da edifici, strutture, apparecchi e impianti, nonché dai mezzi di trasporto, predispone, ai sensi dei commi 2 e 5 dell'articolo 256 del d.lgs. n. 81/2008, il **Piano di Lavoro di demolizione o rimozione dell'amianto**

8.2.1  **in allegato** alla presente relazione di asseverazione

(\*) (variabile, solo nel caso di richiesta contestuale di atti di assenso presupposti alla SCIA)

8.2.2  presentato con prot. \_\_\_\_\_ in data \_\_\_\_\_

#### 9) Interventi strutturali e/o in zona sismica

##### che l'intervento

- 9.1  **non prevede** la realizzazione di **opere di conglomerato cementizio armato**, normale e precompresso ed a struttura metallica
- 9.2  **prevede** la realizzazione di opere di **conglomerato cementizio armato**, normale e precompresso ed a struttura metallica; pertanto **LA DOCUMENTAZIONE VERRA' PRESENTATA PRIMA DELL'INIZIO DEI LAVORI**
- 9.2.1  si allega la documentazione relativa alla denuncia di cui all'articolo 65 del d.P.R. n. 380/2001
- 9.2.2  la denuncia di cui all'articolo 65 del d.P.R. n. 380/2001 è già stata depositata con prot. \_\_\_\_\_ in data \_\_\_\_\_

##### e che l'intervento

- 9.3  **non prevede opere** da denunciare o autorizzare ai sensi degli articoli 93 e 94 del d.P.R. n. 380/2001 o della corrispondente normativa regionale
- 9.4  **prevede opere che non richiedono il deposito dei calcoli strutturali al SUE, trattandosi di opere minore priva di rilevanza per la pubblica incolumità** di cui alla Deliberazione della Giunta Regionale 3 giugno 2010, n. 1309, elenco:

"A1" PUNTO \_\_\_\_\_

"A2" PUNTO \_\_\_\_\_

All'uopo si allega:

1) relazione tecnica esplicativa: contenente le informazioni relative alla tipologia della costruzione o del manufatto, le dimensioni dell'intervento proposto, la destinazione d'uso ed il contesto in cui viene realizzato, indicando espressamente a quali punti degli elenchi A.1 e A.2 si fa riferimento. In tutti i casi occorre valutare e dimostrare analiticamente che

vengono rispettati i limiti di carico prescritti ed ogni altro requisito o condizione indicati nei medesimi elenchi. Nel caso si utilizzino strutture prefabbricate e/o modulari, occorre allegare i certificati di origine rilasciati dal produttore;  
 2) elaborato grafico: comprensivo di piante e sezioni, quotato ed in scala commisurata all'entità dell'intervento, contenente le informazioni necessarie a dimostrare che i parametri dimensionali rientrano tra i limiti indicati negli elenchi sopra citati.

- 9.5  costituisce una **variante non sostanziale riguardante parti strutturali** relativa ad un progetto esecutivo delle strutture precedentemente presentato con prot. [REDACTED] in data [REDACTED]
- 9.6  prevede il deposito dei calcoli strutturali prima dell'inizio dei lavori (art. 93 e 94 d. P.R. n. 380/01), il successivo deposito della "relazione sismica a struttura ultimata" (art.6 L. 1086/1971), infine, del collaudo statico. Pertanto
- si allega** la documentazione relativa ai calcoli strutturali
- la relativa denuncia dei lavori in zona sismica è già stata depositata** con prot. [REDACTED] in data [REDACTED]
- 9.7  **prevede opere strutturali soggette ad autorizzazione sismica** ai sensi dell'articolo 94 del d.P.R. n. 380/2001 o della corrispondente normativa regionale e pertanto
- 9.7.1  **si allega** la documentazione necessaria per il rilascio dell'**autorizzazione sismica**  
 (\*) (variabile, solo nel caso di richiesta contestuale di atti di assenso presupposti alla SCIA)
- 9.7.2  **la relativa autorizzazione è già stata ottenuta** con prot. [REDACTED] in data [REDACTED]

#### 10) Qualità ambientale dei terreni

**che l'intervento, in relazione alla qualità ambientale dei terreni,**

- 10.1  **non richiede indagini ambientali preventive** in relazione alle attività finora svolte sull'area interessata dall'intervento
- 10.2  a seguito delle preventive analisi ambientali effettuate, **non necessita di bonifica**, pertanto
- 10.2.1  **si allegano i risultati delle analisi ambientali dei terreni**

#### DICHIARAZIONI RELATIVE AI VINCOLI

##### TUTELA STORICO-AMBIENTALE

#### 11) Bene sottoposto al Piano Paesaggistico Territoriale Regionale della Puglia

**che l'immobile oggetto dei lavori con riferimento al PPTR** approvato Con delibera n. 176 del 16 febbraio 2015, pubblicata sul BURP n. 40 del 23.03.2015

- 11.1  **non è sottoposto a tutela**
- 11.2  **è sottoposto a tutela ma l'intervento non richiede il rilascio dell'autorizzazione/accertamento di compatibilità paesaggistica ( ai sensi art. 20 D.Lgs 199/2021)**
- 11.3  **è sottoposto a tutela e pertanto**

11.3.1  è assoggettato al procedimento semplificato di autorizzazione paesaggistica, in quanto di lieve entità, secondo quanto previsto dal d.P.R. n. 139/2010, e pertanto

11.3.1.1  si allega la relazione paesaggistica semplificata e la documentazione necessaria ai fini del rilascio dell'autorizzazione paesaggistica semplificata

(\*) (variabile, solo nel caso di richiesta contestuale di atti di assenso presupposti alla SCIA)

11.3.1.2  l'autorizzazione paesaggistica semplificata è stata rilasciata con prot. \_\_\_\_\_ in data \_\_\_\_\_

11.3.2  è assoggettato al procedimento ordinario di autorizzazione paesaggistica, e pertanto

11.3.2.1  si allega la relazione paesaggistica e la documentazione necessaria ai fini del rilascio dell'autorizzazione paesaggistica

(\*) (variabile, solo nel caso di richiesta contestuale di atti di assenso presupposti alla SCIA)

11.3.2.2  l'autorizzazione paesaggistica è stata rilasciata con prot. \_\_\_\_\_ in data \_\_\_\_\_

11.3.3  è assoggettato al procedimento di accertamento di compatibilità paesaggistica

11.3.1  si allega la documentazione necessaria ai fini dell'accertamento di compatibilità paesaggistica

(\*) (variabile, solo nel caso di richiesta contestuale di atti di assenso presupposti alla SCIA)

11.3.4  accertamento di compatibilità paesaggistica è stato rilasciata con prot. \_\_\_\_\_ in data \_\_\_\_\_

12) Bene sottoposto a parere della Soprintendenza

che l'immobile oggetto dei lavori, ai sensi del Parte II, Titolo I, Capo I del d.lgs. n. 42/2004,

12.1  non è sottoposto a tutela

12.2  è sottoposto a tutela e pertanto

12.2.1  si allega la documentazione necessaria ai fini del rilascio del parere/nulla osta (\*) (variabile, solo nel caso di richiesta contestuale di atti di assenso presupposti alla SCIA)

12.2.2  il parere/nulla osta è stato rilasciata con prot. \_\_\_\_\_ in data \_\_\_\_\_

13) Bene inserito in zona del Centro Storico

che l'immobile oggetto dei lavori ricade:

13.1  ZONA 1 – Rilascio parere Soprintendenza Archeologica per opere implicante lavori di scavo;

13.2  ZONA 2 – Preavviso di almeno 10gg. Prima esecuzione scavi alla Soprintendenza Archeologica per esecuzione saggi;

13.3  ZONA 3 – Comunicazione data inizio lavori scavo con almeno 10gg di anticipo alla Soprintendenza Archeologica

14) Bene inserito in area di interesse archeologica (D.G.C. n. 126/89)



che l'immobile oggetto dei lavori è sottoposto a

- 14.1  **zona archeologica 1 – Rilascio parere Soprintendenza Archeologica per opere implicante lavori di scavo;**
- 14.2  **zona archeologica 2 – Preavviso di almeno 10gg prima dell'esecuzione scavi alla Soprintendenza Archeologica per esecuzione saggi;**
- 14.3  **zona archeologica 3 – Comunicazione data inizio lavori scavo con almeno 10gg di anticipo alla Soprintendenza Archeologica.**

15) Bene in area protetta

che l'immobile oggetto dei lavori, ai sensi della legge n. 394/1991 (Legge quadro sulle aree protette) e della corrispondente normativa regionale,

- 15.1  **non ricade in area tutelata**
- 15.2  **ricade in area tutelata**, ma le opere non comportano alterazione dei luoghi o dell'aspetto esteriore degli edifici
- 15.3  **è sottoposto alle relative disposizioni** e pertanto
- 15.3.1  **si allega la documentazione necessaria** ai fini del rilascio del parere/nulla osta (\*) (variabile, solo nel caso di richiesta contestuale di atti di assenso presupposti alla SCIA)
- 15.3.2  il parere/nulla osta è stato rilasciato con prot. [ ] in data [ ]

TUTELA ECOLOGICA

16) Bene sottoposto a vincolo idrogeologico con riferimento al Piano Assetto Idrogeologico

che, ai fini del vincolo idrogeologico, l'area oggetto di intervento

- 16.1  **non ricade in area vincolata** e si allega stralcio carta idrogeomorfologica e IGM estratta dal sito dell'AdB Puglia sottoposta a tutela
- 16.2  **ricade in area a pericolosità di frana** e pertanto
- 16.2.1  **si allega la documentazione necessaria** ai fini del rilascio del parere AdB Puglia (\*) (variabile, solo nel caso di richiesta contestuale di atti di assenso presupposti alla SCIA)
- 16.2.2  l'autorizzazione è stata rilasciata con prot. [ ] in data [ ]
- 16.3  **ricade in area a pericolosità idraulica** e pertanto
- 16.3.1  **si allega la documentazione necessaria** ai fini del rilascio del parere AdB Puglia (\*) (variabile, solo nel caso di richiesta contestuale di atti di assenso presupposti alla SCIA)
- 16.3.2  l'autorizzazione è stata rilasciata con prot. [ ] in data [ ]
- 16.4  **pur non ricadendo in area vincolata, è interessata da reticolo AdB** non riportato nella carta IGM ma presente nella carta idrogeomorfologica, pertanto alla presente è allegato studio di compatibilità.

**17) Bene sottoposto a vincolo idraulico**

**che, ai fini del vincolo idraulico, l'area oggetto di intervento**

- 17.1  **non è sottoposta a tutela**
- 17.2  **è sottoposta a tutela** ed è necessario il rilascio dell'autorizzazione di cui al comma 2 dell'articolo 115 del d.lgs. n. 152/2006 e al r.d. 523/1904, pertanto
- 17.2.1  **si allega la documentazione necessaria** ai fini del rilascio dell'autorizzazione  
 (\*) (variabile, solo nel caso di richiesta contestuale di atti di assenso presupposti alla SCIA)
- 17.2.2  l'autorizzazione è stata rilasciata con prot. [ ] in data [ ]

**18) Zona di conservazione "Natura 2000"**

**che, ai fini della zona speciale di conservazione appartenente alla rete "Natura 2000" (d.P.R. n. 357/1997 e d.P.R. n. 120/2003) l'intervento**

- 18.1  **non è soggetto a Valutazione d'incidenza (VINCA)**
- 18.2  **è soggetto a Valutazione d'incidenza (VINCA)**, pertanto
- 18.2.1  **si allega la documentazione necessaria** all'approvazione del progetto  
 (\*) (variabile, solo nel caso di richiesta contestuale di atti di assenso presupposti alla SCIA)
- 18.2.2  la valutazione è stata effettuata con prot. [ ] in data [ ]

**19) Fascia di rispetto cimiteriale**

**che in merito alla fascia di rispetto cimiteriale (articolo 338, testo unico delle leggi sanitarie 1265/1934)**

- 19.1  **l'intervento non ricade nella fascia di rispetto**
- 19.2  **l'intervento ricade nella fascia di rispetto ed è consentito**
- 19.3  **l'intervento ricade in fascia di rispetto cimiteriale e non è consentito, pertanto**
- 19.3.1  **si allega la documentazione necessaria** per la richiesta di deroga  
 (\*) (variabile, solo nel caso di richiesta contestuale di atti di assenso presupposti alla SCIA)
- 19.3.2  la relativa deroga è stata ottenuta con prot. [ ] in data [ ]

**20) Aree a rischio di incidente rilevante**

**che in merito alle attività a rischio d'incidente rilevante (d.lgs. n. 334/1999 e d.m. 9 maggio 2001):**

- 20.1  **nel comune non è presente un'attività a rischio d'incidente rilevante**
- 20.2  **nel comune è presente un'attività a rischio d'incidente rilevante la relativa "area di danno" è individuata nella pianificazione comunale**
- 20.2.1  **l'intervento non ricade nell'area di danno**
- 20.2.2  **l'intervento ricade in area di danno, pertanto**

20.2.2.1  **si allega la documentazione necessaria** alla valutazione del progetto dal Comitato Tecnico Regionale  
(\*) (variabile, solo nel caso di richiesta contestuale di atti di assenso presupposti alla SCIA)

20.2.2.2  la valutazione del Comitato Tecnico Regionale è stata rilasciata con prot. \_\_\_\_\_ in data \_\_\_\_\_

20.3  **nel comune è presente un'attività a rischio d'incidente rilevante e la relativa "area di danno" non è individuata** nella pianificazione comunale, pertanto

20.3.1  **si allega la documentazione necessaria** alla valutazione del progetto dal Comitato Tecnico Regionale

## 21) Smaltimento delle Acque di Prima Pioggia

**che**, in base a quanto previsto dal d. lgs. n. 152/2006 e al Piano di Tutela delle Acque della Regione Puglia approvato dal Consiglio della Regione Puglia, con Deliberazione n. 230 del 20/10/2009 **l'intervento**

21.1  **non è soggetto alla normativa citata**

21.2  **è soggetto** pertanto

21.2.1  **si allega la documentazione necessaria per il rilascio dell'autorizzazione** da parte della Provincia

(\*) (variabile, solo nel caso di richiesta contestuale di atti di assenso presupposti alla SCIA)

21.2.2  la comunicazione, riguardanti superfici dei piazzali e coperture dei fabbricati da smaltire < 2000 mq è stata effettuata alla Provincia con prot. \_\_\_\_\_ in data \_\_\_\_\_

## 22) Altri vincoli di tutela ecologica

**che l'area/immobile oggetto di intervento risulta assoggettata ai seguenti vincoli:**

22.1  **fascia di rispetto dei depuratori** (punto 1.2, allegato 4 della deliberazione 4 febbraio 1977 del Comitato dei Ministri per la tutela delle acque)

22.2  Altro (specificare) \_\_\_\_\_

**In caso di area/immobile assoggettato ad uno o più dei sopracitati vincoli**

22.2.1  **si allegano le autocertificazioni** relative alla conformità dell'intervento per i relativi vincoli

22.2.2  **si allega la documentazione necessaria** ai fini del rilascio dei relativi atti di assenso

(\*) (variabile, solo nel caso di richiesta contestuale di atti di assenso presupposti alla SCIA)

22.2.3  il relativo atto di assenso è stato rilasciato con prot. \_\_\_\_\_ in data \_\_\_\_\_  
(l'opzione è ripetibile in base al numero di vincoli che insistono sull'area/immobile)

## TUTELA FUNZIONALE

## 23) Vincoli per garantire il coerente uso del suolo e l'efficienza tecnica delle infrastrutture (\*)

**che l'area/immobile oggetto di intervento risulta assoggettata ai seguenti vincoli:**

23.1  **stradale** (d.m. n. 1404/1968, d.P.R. n. 495/92) (specificare) \_\_\_\_\_

23.2  **ferroviario** (d.P.R. n. 753/1980)

23.3  **elettrodotta** (d.P.C.M. 23 aprile 1992)

23.4  **gasdotto** (d.m. 24 novembre 1984)



- 23.5  **militare** (d.lgs. n. 66/2010)
- 23.6  **aeroportuale** (piano di rischio ai sensi dell'art. 707 del Codice della navigazione, specifiche tecniche ENAC)
- 23.7  Altro (specificare)

**In caso di area/immobile assoggettato ad uno o più dei sopracitati vincoli**

- 23.7.1  **si allegano le autocertificazioni** relative alla conformità dell'intervento per i relativi vincoli
- 23.7.2  **si allega la documentazione necessaria** ai fini del rilascio dei relativi atti di assenso  
(\* (variabile, solo nel caso di richiesta contestuale di atti di assenso presupposti alla SCIA)
- 23.7.3  il relativo atto di assenso è stato rilasciato con prot.   in data    
*(l'opzione è ripetibile in base al numero di vincoli che insistono sull'area/immobile)*

**ASSEVERAZIONE**

Tutto ciò premesso, il sottoscritto tecnico, in qualità di persona esercente un servizio di pubblica necessità ai sensi degli artt. 359 e 481 del Codice Penale, esperiti i necessari accertamenti di carattere urbanistico, edilizio, statico, igienico ed a seguito del sopralluogo, consapevole di essere passibile dell'ulteriore sanzione penale nel caso di falsa asseverazione circa l'esistenza dei requisiti o dei presupposti di cui al comma 1 dell'art. 19 della L. N. 241/90


**ASSEVERA**

ai sensi dell'art. 20 comma 1 del DPR 380/2001

la conformità del progetto agli strumenti urbanistici approvati ed adottati, ai regolamenti edilizi vigenti, e alle altre normative di settore aventi incidenza sulla disciplina dell'attività edilizia e, in particolare, alle norme antisismiche, di sicurezza, antincendio, igienico-sanitarie nel caso in cui la verifica in ordine a tale conformità non comporti valutazioni tecnico-discrezionali, alle norme relative all'efficienza energetica.

Il sottoscritto dichiara inoltre che l'allegato progetto è compilato in piena conformità alle norme di legge e dei vigenti regolamenti comunali, nei riguardi pure delle proprietà confinanti essendo consapevole che la presente PAS non può comportare limitazione dei diritti dei terzi,   art. 19, comma 6-ter, della l. n. 241/1990.

Casalvecchio di Puglia  
il progettista  
13 novembre 2024



**INFORMATIVA SULLA PRIVACY (ART. 13 del d.lgs. n. 196/2003)**

Ai sensi dell'art. 13 del codice in materia di protezione dei dati personali si forniscono le seguenti informazioni:

**Finalità del trattamento:** I dati personali dichiarati saranno utilizzati dagli uffici nell'ambito del procedimento per il quale la presente PAS viene resa.

**Modalità:** Il trattamento avverrà sia con strumenti cartacei sia su supporti informatici a disposizione degli uffici.

**Ambito di comunicazione:** I dati verranno comunicati a terzi ai sensi della l. n. 241/1990, ove applicabile, e in caso di verifiche ai sensi dell'art. 71 del d.P.R. n. 445/2000.

**Diritti:** Il sottoscrittore può in ogni momento esercitare i diritti di accesso, rettifica, aggiornamento e integrazione dei dati ai sensi dell'art. 7 del d.lgs. n. 196/2003 rivolgendo le richieste al SUAP/SUE.

**Titolare:** SUE di Casalvecchio di Puglia

**ALLEGATI di cui all'art. 6 del D.Lgs. n. 28 del 03.03.2011**

**Documentazione obbligatoria:**

- Copia fotostatica di documento di identità;
- Relazione dettagliata a firma di un progettista abilitato che descriva l'intervento;
- Opportuni elaborati progettuali a firma di un progettista abilitato che attestino la compatibilità del progetto con gli strumenti urbanistici approvati e i regolamenti edilizi vigenti e la non contrarietà agli strumenti urbanistici adottati, nonché il rispetto delle norme di sicurezza e' di quelle igienico-sanitarie;
- Elaborati tecnici per la connessione redatti dal gestore di rete;
- Pareri, autorizzazioni, nulla osta, rilasciati dai soggetti competenti
  - Soprintendenza
  - VV.FF.
  - Consorzio di Bonifica
  - Amministrazione Provinciale
  - Altro (specificare)

- Presentazione degli schemi impianti di cui al DM 37/2008;
- Scheda tecnica impianti di energia da fonti rinnovabili;
- Documentazione catastale costituita da estratto di mappa in scala 1:2000 / 1:1000 con individuazione del nuovo intervento, autenticata dal progettista, e con aggiornamento non anteriore a mesi 6;
- Estratto del P.R.G. con evidenziato l'immobile e/o l'area di intervento;
- Dichiarazione dell'impresa esecutrice dei lavori;
- D.U.R.C. (Documento Unico di Regolarità Contributiva);
- Versamento Diritti di Segreteria

**Documentazione eventuale (in relazione alla tipologia dell'intervento):**

- Deposito documentazione norma sismica, ovvero asseverazione tecnico;
- Autorizzazione allo Scarico
- Notifica preliminare (Azienda USL e Direzione Provinciale del Lavoro)
- Altro (specificare)

Data e luogo  
Casalvecchio di Puglia, 13 novembre 2024





**FV.CAS01– Progetto per la realizzazione di un impianto fotovoltaico della potenza massima installata pari a 2423,16 kWp, potenza di immissione pari a 2236 KWp denominato “Santa Lucia” con relative opere di connessione alla RTN nel Comune di Casalvecchio di Puglia (FG) in località “Santa Lucia”**

<b>SEZIONE 1</b>		<b>RELAZIONI GENERALI</b>
		Relazione Tecnica
		Progetto Di Dismissione Dell’impianto
		Prime Indicazioni Per La Sicurezza
<b>SEZIONE 2</b>		<b>INQUADRAMENTO GENERALE</b>
	2.1	Inquadramento generale: corografia
	2.2	Inquadramento generale: ortofoto e foto panoramiche
	2.3	foto panoramiche
	2.4	INQUADRAMENTO GENERALE: indicazione aree idonee ai sensi dell’art. 20 del D.Lgs 199/2021
<b>SEZIONE 3</b>		<b>RILIEVO TOPOGRAFICO</b>
	3.1	Layout Su Carta Tecnica Regionale
	3.2	Layout Su ortofoto
	3.3	Layout Su Catastale
<b>SEZIONE 4</b>		<b>STUDIO D’INSERIMENTO URBANISTICO E VINCOLISTICO</b>
4.1	4.1.1	inquadramento urbanistico: indicazione dei vincoli secondo il ppnr puglia- componenti geomorfologiche – ulteriori contesti paesaggistici
	4.1.2	inquadramento urbanistico: indicazione dei vincoli secondo il ppnr puglia- componenti idrologiche
	4.1.3	inquadramento urbanistico: indicazione dei vincoli secondo il ppnr puglia- componenti botanico vegetazionali
	4.1.4	inquadramento urbanistico: indicazione dei vincoli secondo il ppnr puglia- componenti delle aree protette e dei siti naturalistici
	4.1.5	inquadramento urbanistico: indicazione dei vincoli secondo il ppnr puglia- componenti culturali ed insediative
	4.1.6	inquadramento urbanistico: indicazione dei vincoli secondo il ppnr puglia- componenti dei valori percettivi
4.2		inquadramento urbanistico - vincoli: psic – iba - zps
4.3	4.3.1	inquadramento urbanistico e vincolistico: piano di assetto idrogeologico (p.a.i.) per il bacino interregionale del fiume fortore – pericolosità da frana e valanga
	4.3.2	inquadramento urbanistico e vincolistico: piano di assetto idrogeologico (p.a.i.) per il bacino interregionale del fiume fortore - carta del rischio da frana e valanga
<b>SEZIONE 5</b>		<b>ELABORATI PROGETTUALI RELATIVI AI PANNELLI E LAVORI EDILI</b>
	5.1	particolari costruttivi dei pannelli e delle strutture
	5.2	cabina di consegna e cabina di sezionamento
	5.3	cabina utente di trasformazione
<b>SEZIONE 7</b>		<b>CONNESSIONE</b>
		preventivo di connessione
		Voltura Preventivo Di Connessione
		accettazione preventivo di connessione
<b>ALLEGATI</b>		
		All.1 _dichiarazione Enac/Enav
		All.2 _dichiarazione Unmig
		All.3 _dichiarazione Non Assoggettabilità a VIA
		All.4 _dichiarazione disponibilità terreni
		All.5 _dichiarazione aree idonee
		All.6 _dichiarazione calcoli genio civile

Pietramontecorvino, 11/11/2024

