

DETERMINAZIONE DEL DIRIGENTE SERVIZIO VIA/VINCA 17 ottobre 2024, n. 591

[ID VIP 8051] - Parco agrivoltaico "AEPV_01" da realizzare nel comune di Brindisi, località "Masseria Mazzetta", di potenza pari 30,70 MW

Istanza per il rilascio del Provvedimento di VIA statale ex art. 23 del D.lgs. n. 152/2006 e ss.mm.ii.

Proponente: Columns Energy S.p.a.

IL DIRIGENTE DELLA STRUTTURA PROPONENTE

VISTI:

- la L. 7 agosto 1990, n. 241 e ss.mm.ii., recante "Nuove norme in materia di procedimento amministrativo e di diritto di accesso ai documenti amministrativi";
- il D.P.R. 28 dicembre 2000, n. 445 e ss.mm.ii., recante "Testo unico delle disposizioni legislative e regolamentari in materia di documentazione amministrativa";
- il D.Lgs. 7 marzo 2005, n. 82 e ss.mm.ii., recante "Codice dell'Amministrazione Digitale";
- il D.Lgs. 30 marzo 2001, n. 165 e ss.mm.ii., recante "Norme generali sull'ordinamento del lavoro alle dipendenze delle amministrazioni pubbliche";
- il D.P.R. 16 aprile 2013, n. 62 e ss.mm.ii., recante "codice di comportamento dei dipendenti pubblici, a norma dell'articolo 54 del decreto legislativo 30 marzo 2001, n. 165";
- la L. 6 novembre 2012, n. 190 e ss.mm.ii., recante "Disposizioni per la prevenzione e la repressione della corruzione e dell'illegalità nella pubblica amministrazione";
- il D.Lgs. 14 marzo 2013 n. 33 e ss.mm.ii., recante "Riordino della disciplina riguardante il diritto di accesso civico e gli obblighi di pubblicità, trasparenza e diffusione di informazioni da parte delle pubbliche amministrazioni";
- il D.lgs. 30 giugno 2003, n. 196 e ss.mm.ii., "Codice in materia di protezione dei dati personali ((, recante disposizioni per l'adeguamento dell'ordinamento nazionale al regolamento (UE) n. 2016/679 del Parlamento europeo e del Consiglio, del 27 aprile 2016, relativo alla protezione delle persone fisiche con riguardo al trattamento dei dati personali, nonché alla libera circolazione di tali dati e che abroga la direttiva 95/46/CE));
- la D.G.R. 7 dicembre 2020, n. 1974 e ss.mm.ii., recante "Adozione del Modello organizzativo MAIA 2.0. Approvazione Atto di Alta Organizzazione";
- il D.P.G.R. 22 gennaio 2021, n. 22 e ss.mm.ii., recante "Adozione Atto di Alta Organizzazione. Modello Organizzativo "MAIA 2.0";
- la D.G.R. 15 settembre 2021, n. 1466 recante l'approvazione della Strategia regionale per la parità di genere, denominata "Agenda di Genere";
- la D.G.R. 3 luglio 2023, n. 938 recante "D.G.R. n. 302/2022 Valutazione di impatto di genere. Sistema di gestione e di monitoraggio. Revisione degli allegati";
- la D.G.R. 5 ottobre 2023, n. 1367 recante "Conferimento incarico di direzione della Sezione Autorizzazioni Ambientali afferente al Dipartimento Ambiente, Paesaggio e Qualità Urbana", con la quale è stato conferito all'Ing. Giuseppe Angelini l'incarico di direzione della Sezione Autorizzazioni Ambientali a decorrere dal 01.10.2023, per un periodo di tre anni, in applicazione di quanto previsto dall'avviso pubblico per il conferimento dell'incarico di direzione della precitata Sezione approvato con determinazione dirigenziale n. 435 del 21 aprile 2022 del dirigente della Sezione Personale;
- la D.D. 26 febbraio 2024, n. 1 del Dipartimento Personale e Organizzazione avente ad oggetto "Conferimento delle funzioni vicarie *ad interim* del Servizio VIA/VINCA della Sezione Autorizzazioni Ambientali afferente al Dipartimento Ambiente, Paesaggio e Qualità Urbana";

VISTI, inoltre:

- il Reg. (UE) 2022/2577 del Consiglio del 22 dicembre 2022, che istituisce il quadro per accelerare la

- diffusione delle energie rinnovabili;
- la Dir. (UE) 2018/2001 del Parlamento Europeo e del Consiglio dell'11 dicembre 2018 sulla promozione dell'uso delle fonti rinnovabili, che ha ridefinito l'obiettivo europeo al 2030 per la diffusione delle fonti energetiche rinnovabili;
 - la Dir. (UE) 2018/2002 del Parlamento europeo e del Consiglio, dell'11 dicembre 2018, che modifica la direttiva 2012/27/UE sull'efficienza energetica;
 - il Reg. 2018/1999 del Parlamento Europeo e del Consiglio dell'11 dicembre 2018 sulla governance dell'Unione dell'energia e dell'azione per il clima, che stabilisce che ogni Stato membro debba presentare un piano decennale integrato per l'energia ed il clima;
 - il Reg. (UE) 2023/857 del Parlamento Europeo e del Consiglio del 19 aprile 2023 che modifica il Reg. (UE) 2018/842, relativo alle riduzioni annuali vincolanti delle emissioni di gas serra a carico degli Stati membri nel periodo 2021-2030 come contributo all'azione per il clima per onorare gli impegni assunti a norma dell'accordo di Parigi, nonché il Reg. (UE) 2018/1999;
 - la proposta di Direttiva del Parlamento Europeo e del Consiglio che modifica la Dir. (UE) 2018/2001 del Parlamento europeo e del Consiglio, il Reg. (UE) 2018/1999 del Parlamento europeo e del Consiglio e la Dir. n.98/70/CE del Parlamento europeo e del Consiglio per quanto riguarda la promozione dell'energia da fonti rinnovabili e che abroga la Dir. (UE) 2015/652 del Consiglio;
 - la L. 9 gennaio 1991, n. 10, recante "Norme per l'attuazione del Piano energetico nazionale in materia di uso razionale dell'energia, di risparmio energetico e di sviluppo delle fonti rinnovabili di energia", che all'art. 5 prevede che le Regioni e le Province Autonome si dotino di piani energetici regionali, precisandone i contenuti di massima;
 - il D.Lgs. 29 dicembre 2003, n. 387, di attuazione della Dir. 2001/77/CE relativa alla promozione dell'energia elettrica prodotta da fonti energetiche rinnovabili e, in particolare, l'art. 12 concernente la razionalizzazione e semplificazione delle procedure autorizzative;
 - il D.Lgs. 22 gennaio 2004, n. 42 e ss.mm.ii., recante "Codice dei beni culturali e del paesaggio, ai sensi dell'articolo 10 della legge 6 luglio 2002, n. 137";
 - il D.Lgs. 3 aprile 2006, n. 152 e ss.mm.ii., recante "Norme in materia ambientale";
 - il D.Lgs. 8 novembre 2021, n. 199 recante "Attuazione della direttiva (UE) 2018/2001 del Parlamento europeo e del Consiglio, dell'11 dicembre 2018, sulla promozione dell'uso dell'energia da fonti rinnovabili";
 - il D.I. 10 settembre 2010, concernente "Linee guida per l'autorizzazione degli impianti alimentati da fonti rinnovabili", emanato in attuazione dell'art 12 del D.Lgs. 29 dicembre 2003, n. 387;
 - il R.R. 30 dicembre 2010, n. 24 "Regolamento attuativo del Decreto del Ministero per lo Sviluppo Economico del 10 settembre 2010, "Linee Guida per l'autorizzazione degli impianti alimentati da fonti rinnovabili", recante la individuazione di aree e siti non idonei alla installazione di specifiche tipologie di impianti alimentati da fonti rinnovabili nel territorio della Regione Puglia";
 - la D.G.R. 17 luglio 2023, n. 997 recante "Atto di indirizzo in tema di politiche per la promozione e lo sviluppo delle energie rinnovabili in Puglia";
 - il D.M. 21 giugno 2024 recante "Disciplina per l'individuazione di superfici e aree idonee per l'installazione di impianti a fonti rinnovabili"

PREMESSO che:

- con D.G.R. 17 luglio 2023, n. 997 è stato deliberato, tra l'altro:
 - di adottare specifico atto di indirizzo in tema di politiche sulle energie rinnovabili, di cui si dovrà tenere espressamente conto anche nella formulazione dei pareri regionali endoprocedimentali in seno alle procedure valutative statali, da adottarsi ai fini del rilascio degli atti autorizzativi degli impianti F.E.R.;
 - di stabilire la priorità istruttoria per le istanze i cui progetti ricadono nelle aree idonee definite dalla Regione nei termini di cui all'art. 20, co. 4, D. Lgs. n. 199/2021.

- ai sensi dell'art. 20, co.4, D.Lgs. n. 199/2021 l'individuazione delle aree idonee avviene conformemente a principi e criteri definiti dai decreti di cui al precedente co.1, che tengono conto, a loro volta, dei criteri di idoneità delle aree di cui al co.8;
- con D.M. 21 giugno 2024 è stata data attuazione all'art. 20, commi 1 e 2, D. Lgs. n. 199 del 2021 demandando alle Regioni, tra l'altro, l'individuazione di:
 - superfici a aree idonee: le aree in cui e' previsto un iter accelerato ed agevolato per la costruzione ed esercizio degli impianti a fonti rinnovabili e delle infrastrutture connesse secondo le disposizioni vigenti di cui all'art. 22 del decreto legislativo 8 novembre 2021, n. 199;
 - superfici e aree non idonee: aree e siti le cui caratteristiche sono incompatibili con l'installazione di specifiche tipologie di impianti secondo le modalita' stabilite dal paragrafo 17 e dall'allegato 3 delle linee guida emanate con decreto del Ministero dello sviluppo economico 10 settembre 2010;
- l'art. 7 del succitato D.M. 21 giugno 2024, rubricato "Principi e criteri per l'individuazione delle aree idonee", dispone, tra l'altro, che:
 - sia mantenuto fermo quanto previsto dall'art. 5, D.L. 15 maggio 2024, n. 63, relativamente all'installazione di impianti fotovoltaici in zone classificate agricole dai vigenti piani urbanistici;
 - le Regioni tengano conto delle esigenze di tutela del patrimonio culturale e del paesaggio, delle aree agricole e forestali, della qualita' dell'aria e dei corpi idrici, privilegiando l'utilizzo di superfici di strutture edificate, quali capannoni industriali e parcheggi, nonche' di aree a destinazione industriale, artigianale, per servizi e logistica, e verificando l'idoneita' di aree non utilizzabili per altri scopi, ivi incluse le superfici agricole non utilizzabili;
 - siano considerate non idonee le superfici e le aree che sono ricomprese nel perimetro dei beni sottoposti a tutela ai sensi dell'art. 10 e dell'art. 136, comma 1, lettere a) e b) del decreto legislativo 22 gennaio 2004, n. 42;
 - debba essere temperata la necessita' di tutela dei beni con la garanzia di raggiungimento degli obiettivi di cui alla Tabella A;
- la L.R. 7 novembre 2022, n. 26 recante "Organizzazione e modalita' di esercizio delle funzioni amministrative in materia di valutazioni e autorizzazioni ambientali" dispone all'art. 8 che, nei procedimenti di valutazione ambientale di competenza statale, il parere regionale sia espresso con provvedimento emesso dalla struttura regionale competente per i procedimenti di valutazione e autorizzazione ambientale, sentite le amministrazioni e gli enti territoriali potenzialmente interessati e, comunque, competenti ad esprimersi sulla realizzazione della proposta;
- con nota prot. n. 251613 del 27.05.2024, avente ad oggetto "*Sezione Autorizzazioni Ambientali: atto di organizzazione e disposizioni di servizio*" il Dirigente di Sezione, Ing. Giuseppe Angelini, ha attribuito al Dr. Marco Notarnicola la cura delle attivita' istruttorie relative ai progetti FER di competenza statale";

RILEVATO che:

- con nota prot. n. 146026 del 22.11.2022, acquisita in pari data al prot. n. 14422 dalla Sezione Autorizzazioni Ambientali, il M.A.S.E. - Direzione Generale Valutazioni Ambientali rendeva "Comunicazione relativa a procedibilita' istanza, pubblicazione documentazione e responsabile del procedimento";
- con nota prot. n. 14626 del 28.11.2022 il Servizio V.I.A. / V.INC.A., tra l'altro, rappresentava alle Amministrazioni ed agli Uffici interessati l'avvio del procedimento di V.I.A. ministeriale, invitando le medesime ad esprimere il proprio parere di competenza;

RILEVATO, altresì, che sono stati acquisiti agli atti della Sezione Autorizzazioni Ambientali i seguenti contributi, allegati alla presente determinazione, relativi alla realizzazione degli interventi indicati in oggetto:

- nota prot. n. 15412 del 09.12.2022, con la quale A.R.P.A. Puglia, D.A.P. Brindisi, ha espresso valutazione

tecnica non favorevole;

- nota prot. n. 16105 del 27.12.2022, con la quale l'Autorità di Bacino Distrettuale dell'Appennino Meridionale ha formulato le osservazioni ivi riportate;
- nota prot. n. 16102 del 27.12.2022, con la quale il Comune di Brindisi ha espresso parere non favorevole;

RITENUTO che:

- l'istruttoria tecnica condotta dal Servizio V.I.A. / V.INC.A., allegata alla presente determinazione per formarne parte integrante e sostanziale, **debba concludersi con esito favorevole** alla realizzazione del progetto individuato dal codice ID_VIP 8051 **subordinatamente** alla puntuale verifica da parte della competente Autorità ministeriale del rispetto delle Linee Guida in materia di Agrivoltaico, alla luce degli elementi noti e rappresentati al momento della redazione del presente atto;
- debba essere rimessa alla competente Autorità ministeriale ogni pertinente verifica in merito ad eventuali impatti cumulativi, non essendo dato escludere ulteriori impatti che potrebbero derivare da circostanze non conoscibili alla luce del riparto di competenze e dello stato di eventuali procedimenti autorizzativi in materia ambientale;

VERIFICA AI SENSI DEL REGOLAMENTO (UE) 2016/679

Garanzie alla riservatezza

La pubblicazione dell'atto all'Albo pretorio on-line, salve le garanzie previste dalla Legge n. 241/1990 e dal D.Lgs. n. 33/2013 in tema di accesso ai documenti amministrativi, avviene nel rispetto della tutela della riservatezza dei cittadini secondo quanto disposto dal Regolamento (UE) 2016/679 in materia di protezione dei dati personali, nonché dal D.lgs. n. 196/2003 e dal D.lgs. n. 101/2018 e s.m.i, e dal vigente Regolamento Regionale n. 5/2006 per il trattamento dei dati sensibili e giudiziari, per quanto applicabile.

Ai fini della pubblicità legale, il presente provvedimento è stato redatto in modo da evitare la diffusione di dati personali identificativi non necessari ovvero il riferimento alle particolari categorie di dati previste dagli articoli 9 e 10 del Regolamento (UE) innanzi richiamato; qualora tali dati fossero indispensabili per l'adozione dell'atto, essi sono trasferiti in documenti separati, esplicitamente richiamati.

DETERMINA

Di prendere atto di quanto espresso in narrativa, che costituisce parte integrante e sostanziale del presente atto e che qui si intende integralmente riportato.

Di esprimere giudizio favorevole di compatibilità ambientale, relativo al Parco agrivoltaico "Parco agrivoltaico "AEPV_01" da realizzare nel comune di Brindisi, località "Masseria Mazzetta", di potenza pari 30,70 MW, in oggetto epigrafato, proposto dalla società "Columns Energy" S.p.A., **subordinatamente** alla puntuale verifica da parte della competente Autorità ministeriale del rispetto delle Linee Guida in materia di Agrivoltaico, tenuto conto dei contributi pervenuti e per le motivazioni riportate nella relazione tecnica, allegata al presente atto per formarne parte integrante e sostanziale.

Di precisare che il presente provvedimento inerisce esclusivamente al parere della Regione Puglia nell'ambito della procedura di V.I.A. statale di che trattasi.

Di richiedere che, in caso di esito favorevole del procedimento di V.I.A., siano prescritte nel provvedimento, ai sensi del D.M. 10 settembre 2010, idonee misure di compensazione ambientale e territoriale in favore del/i Comune/i interessati dall'intervento, in accordo con la Regione Puglia e i medesimi Comuni.

Di trasmettere la presente determinazione alla società proponente ed alle Amministrazioni interessate

coinvolte dalla Regione Puglia, nonché al Segretario della Giunta Regionale.

Di pubblicare il presente provvedimento:

- in formato tabellare elettronico nelle pagine del sito web <https://trasparenza.regione.puglia.it/> nella sotto-sezione di II livello “Provvedimenti dirigenti amministrativi”;
- in formato elettronico all’Albo Telematico, accessibile senza formalità sul sito web <https://www.regione.puglia.it/pubblicita-legale> nella sezione “Albo pretorio on-line”, per dieci giorni lavorativi consecutivi ai sensi del comma 3 art. 20 DPGR n. 22/2021;
- sul Bollettino Ufficiale della Regione Puglia (BURP) prima sezione, lett. h, ai sensi della L.R. n.18 del 15 giugno 2023.

ALLEGATI INTEGRANTI

Documento - Impronta (SHA256)
Relazione istruttoria ID_VIP 8051.pdf - 839db57a1e5d9580ec563854a39c7468a176b33b47fe6733bfb11ce152d2f9a5

Il presente Provvedimento è direttamente esecutivo.

Firmato digitalmente da:

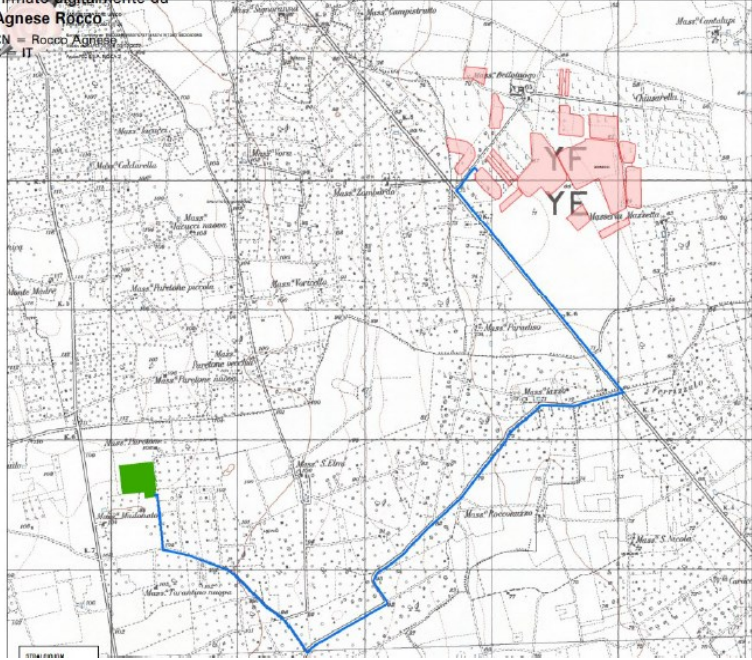
E.Q. Supporto coordinamento giuridico di Sezione e supporto coordinamento esperti PNRR

Marco Notarnicola

Dirigente ad interim del Servizio Via Vinca

Giuseppe Angelini

REGIONE PUGLIA
DIPARTIMENTO AMBIENTE, PAESAGGIO E QUALITA' URBANA
SEZIONE AUTORIZZAZIONI AMBIENTALI

ANAGRAFICA	
ID VIP:	8051
Intervento:	Progetto di un impianto agrovoltaico, denominato "AEPV_01", e relative opere di connessione alla RTN, avente potenza pari a 30,70 MW, da realizzarsi in agro del Comune di Brindisi (BR), località "Masseria Mazzetta"
Proponente:	Columns Energy S.p.A.
Tipologia:	V.I.A.: <i>D.Lgs. 152/2006 - Allegato II comma 2</i> <i>Istruttoria tecnica CTPNRR-PNIEC</i>
Comune:	Brindisi (BR)
	<p>Firmato digitalmente da Agnese Rocco N = Rocco Agnese 27/11</p> 

1. Descrizione dell'intervento

Il progetto è relativo alla realizzazione di un impianto agrovoltaico, denominato "AEPV_01" e relative opere di connessione alla RTN, avente potenza di immissione pari a 30,70 MW, da realizzarsi in agro del Comune di Brindisi, località "Masseria Mazzetta" nota anche come *Belloluogo* per via della presenza di una masseria fortificata posta sulla variazione di direzione della strada provinciale n.37 al confine con i comuni di San Vito dei Normanni e Mesagne. La superficie totale dell'intervento è pari a 63,52 ha, di cui 50,40 ha recintati e utilizzati per l'installazione dei moduli fotovoltaici e 12,60 ha destinati a area bosco.

L'impianto suddiviso in 9 sottocampi, prevede la realizzazione di un cavidotto di circa 7 km, interrato che raggiunge la S.E. posta in località "Latiano", nel territorio dell'omonimo comune.

Il proponente associa al campo fotovoltaico un piano colturale che prevede la produzione di cereali e olive da olio per la presenza di alcuni alberi di olivo già esistenti nelle particelle interessate dal progetto. La coltura che verrà invece implementata con il progetto è quella del carciofo e/o spinacio da industria. In aggiunta si installerà un apiario formato da 15 arnie per la produzione di miele.

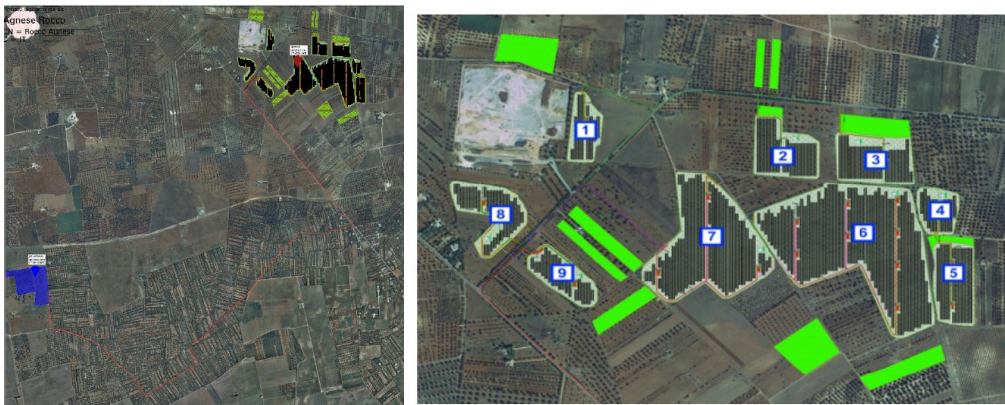


Figura 1 – Area impianto e cabina di consegna

Le aree di progetto relative all'impianto fotovoltaico, ricadenti nel Comune di Brindisi sono identificate catastalmente al foglio 90, particelle: 47-49-50-155-201-202-207-211-212-213-226-242-243-244- 245-246-248-249-250-257-258-259-260-261-307-318-319-320-325-326-327-336-337-338-339-340-341-404-441-488-489-490-500-501-502-503; foglio 91, particelle: 46-47-48-69-78-99-249-255.

L'area, dal punto di vista urbanistico, risulta interamente ricadere in zona agricola – "E".

2. Verifiche ai sensi dell'art. 20 comma 8 del Decreto Legislativo n.199 del 8 novembre 2021

Dai dati analizzati si può affermare che l'area dell'impianto:

- **non** è interessata da impianti della stessa fonte (lett. a);
- **non** ricade in un sito oggetto di bonifica individuate ai sensi del Titolo V, Parte quarta, del decreto legislativo 3 aprile 2006, n. 152 (lett.b);
- **non** interessa cave o miniere o miniere cessate, non recuperate o abbandonate o in condizioni di degrado ambientale, o le porzioni di cave e miniere non suscettibili di ulteriore sfruttamento (lett.c);
- **non** è nella disponibilità di gestori di infrastrutture ferroviarie, autostradali (lett. c bis) società di gestione aeroportuale all'interno dei sedimi aeroportuali, (lett.c bis 1);

- **Ricade in parte nel buffer di 500 metri della cava** (lett. c ter 1) della società F.I.M.A.B. S.R.L. in località Belloluogo. Le aree dei campi contrassegnati con 1 e 8 rientrano completamente nel buffer della cava autorizzata, come si evince dall'immagine che segue.

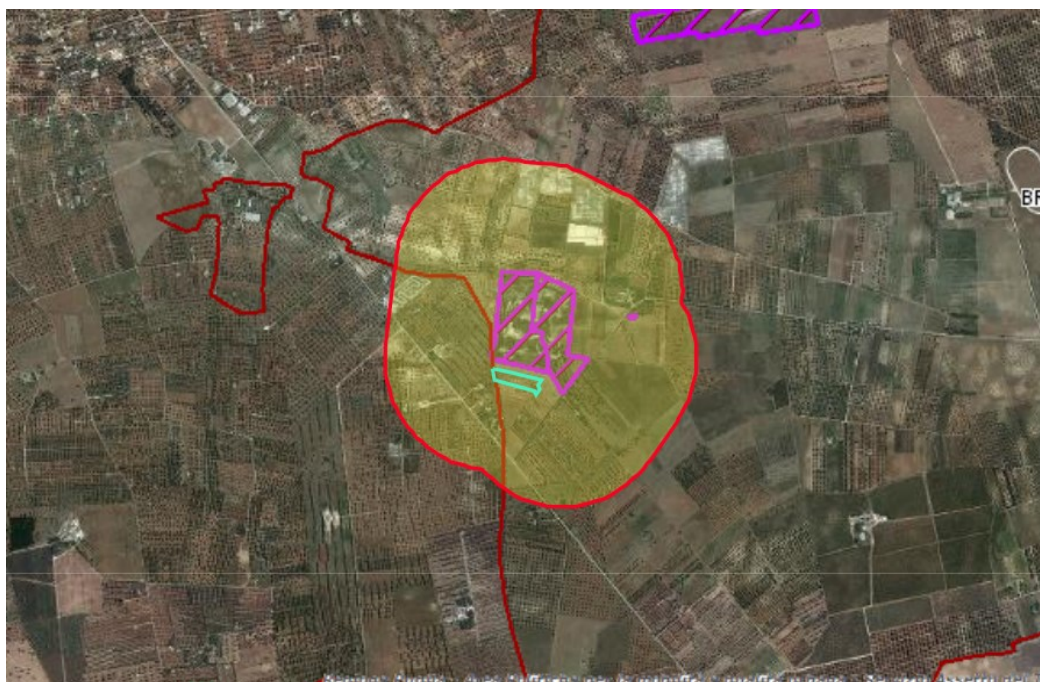


Figura 2 – Fonte <https://webapps.sit.puglia.it/freewebapps/AttivitaEstrattive/index.html>

3. Verifiche ai sensi del Regolamento Regionale n.24 del 30 dicembre 2010

L'area dell'impianto proposto non ricade tra quelle indicate come non idonee ai sensi del regolamento regionale n. 24 del 2010.

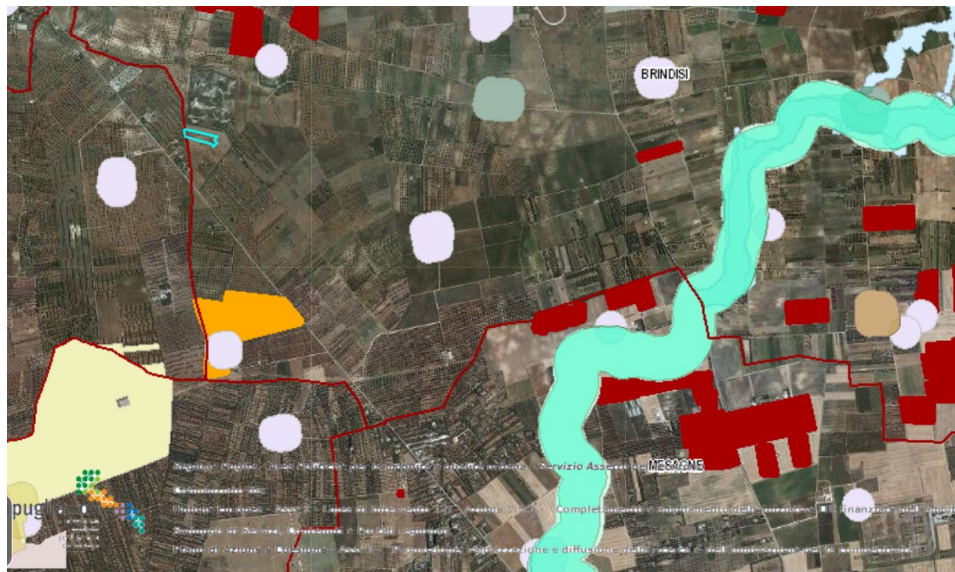
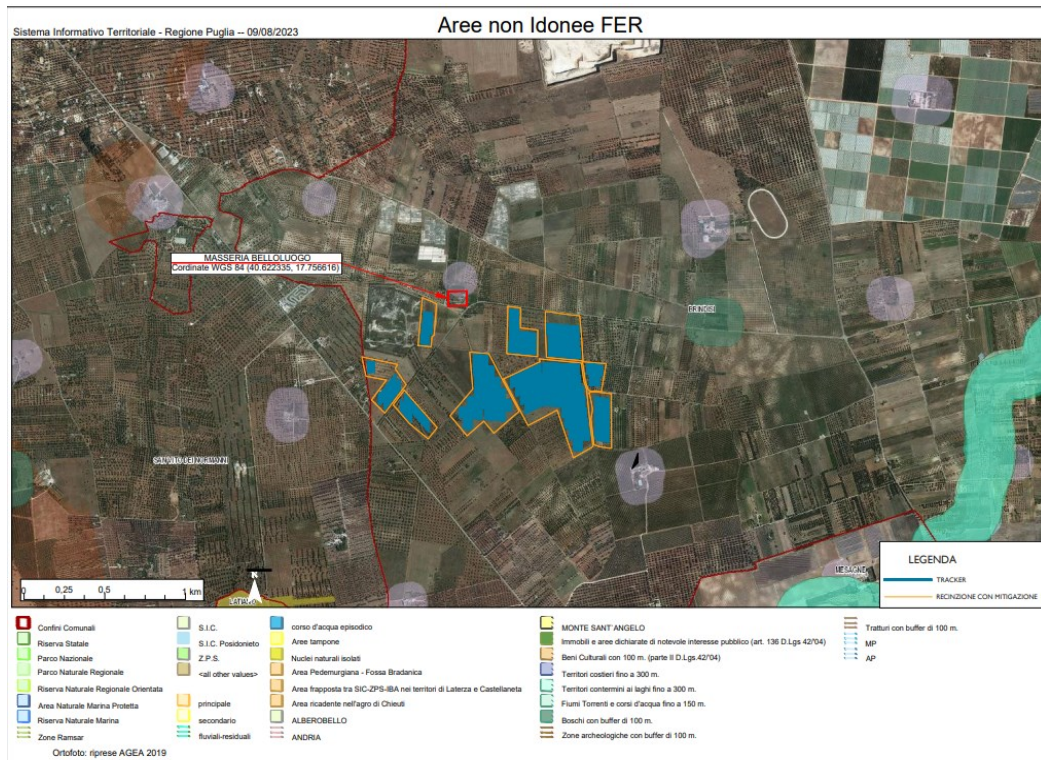


Figura 3 – Ubicazione dell'impianto rispetto alle aree non idonee ex R.R. 24/2010

4. Verifiche ai sensi del Decreto Ministeriale del 10 settembre 2010

In merito ai requisiti di corretto inserimento dell'impianto nel paesaggio e sul territorio, di cui al **punto 16 del D.M. 10/09/2010**, si evidenzia l'**assenza** dei seguenti requisiti che sono considerati, in generale, elementi per la valutazione positiva dei progetti:

- a) **non** è comprovata con l'adesione del progettista ai sistemi di gestione della qualità (ISO 9000) e ai sistemi di gestione ambientale (ISO 14000 e/o EMAS);
- b) **non** è prevista la valorizzazione dei potenziali energetici delle diverse risorse rinnovabili presenti nel territorio nonché della loro capacità di sostituzione delle fonti fossili.
- d) **non** è previsto il riutilizzo di aree già degradate da attività antropiche;
- e) l'impianto **non** risulta integrato nel contesto delle tradizioni agroalimentari locali e del paesaggio rurale, sia per quanto attiene alla sua realizzazione che al suo esercizio;
- f) il progetto **non** contempla la ricerca e la sperimentazione di soluzioni progettuali e componenti tecnologici innovativi;
- g) risulta **assente** il coinvolgimento dei cittadini in un processo di comunicazione e informazione preliminare all'autorizzazione e realizzazione degli impianti o di formazione per personale e maestranze future.

È, invece, **presente** e documentato (DM 10/09/2010 punto 16 lettera c) il ricorso a criteri progettuali volti ad ottenere il minor consumo possibile del territorio, sfruttando al meglio le risorse energetiche disponibili. Per il sostegno dei moduli fotovoltaici sarà infatti utilizzato un inseguitore solare monoassiale.

Dalla consultazione della cartografia messa a disposizione dall'Assessorato alle Risorse Agroalimentari (<http://webapps.sit.puglia.it/freewebapps/ConsultazioneMappaVini/>) risulta che il sito su cui sorgerà l'impianto e le relative opere di connessione in esame rientrano nell'area di produzione dei vini IGT SALENTO e PUGLIA.

Il DM al punto 16.4. sottolinea che, nell'autorizzare progetti localizzati in zone agricole caratterizzate da produzioni agro-alimentari di qualità (*produzioni biologiche, produzioni D.O.P., I.G.P., S.T.G., D.O.C., D.O.C.G., produzioni tradizionali*) e/o di particolare pregio rispetto al contesto paesaggistico-culturale, deve essere verificato che l'insediamento e l'esercizio dell'**impianto non comprometta** o interferisca negativamente con le finalità perseguite dalle disposizioni in materia di sostegno nel settore agricolo, con particolare riferimento alla valorizzazione delle tradizioni agroalimentari locali, alla tutela della biodiversità, così come del patrimonio culturale e del paesaggio rurale.

Con riferimento alla tutela della biodiversità, del patrimonio culturale e del paesaggio rurale, si osserva che il progetto prevede:

- la trasformazione di una porzione di territorio consistente pari a 50,40 ha, in un'area ad alta vocazione agricola;
- la piantumazione di siepe perimetrale realizzata con specie autoctone;
- la realizzazione di aperture nella recinzione al fine di favorire il passaggio della fauna di piccola taglia;
- l'installazione lungo la recinzione di pali tutori per i volatili ogni 10 m;
- la realizzazione di strisce di impollinazione sul lato esterno della recinzione e nelle aree libere dell'impianto;
- la realizzazione di pozze naturalistiche;
- la realizzazione di sassaie per anfibi e rettili;
- l'installazione di arnie per api;
- la posa in opera di tubazione in PVC, diametro cm 20, per il passaggio della piccola fauna.

5. Verifiche ai sensi delle "Linee guida in materia di impianti agri-voltaici" pubblicate il 27 giugno 2022 dal MITE

Per quanto concerne la natura agrovoltaica del progetto in esame, come si evince dall'elaborato *03_RPAV_Relaz_Piano_Agro_Voltaico*, il proponente associa al campo fotovoltaico un piano colturale che prevede la produzione di cereali e olive da olio per la presenza di alcuni alberi di olivo già esistenti nelle particelle interessate dal progetto. La coltura che verrà invece implementata con il progetto è quella del carciofo da industria. In aggiunta si installerà un apiario formato da 15 arnie per la produzione di miele.

Si riporta di seguito la valutazione del rispetto dei requisiti progettuali in uniformità con le citate linee guida.

- Soggetto beneficiario
La società proponente non si configura né come imprenditore agricolo, né come associazione temporanea di imprese che includano almeno un imprenditore agricolo.
- Requisito A: l'impianto rientra nella definizione di "agrovoltaico"
A.1) Superficie minima coltivata: è prevista una superficie minima dedicata alla coltivazione

$$S_{agricola} > 0,7 \cdot S_{tot}$$

Superficie occupata dall'impianto (*recintata*): 50,40 ettari

Superficie agricola: 47,26 ettari (*superficie coltivabile*);

$$S_{agricola} / S_{tot} = 0,93$$

Parametro A.1): Requisito rispettato.

A.2) LAOR massimo: è previsto un rapporto massimo fra la superficie dei moduli e quella totale dell'impianto

$$LAOR (S_{pv} / S_{tot}) \leq 40\%$$

Superficie totale: 63,52 ettari;

Superficie totale pannelli: 13,01 ettari

$$S_{pv} / S_{tot} = 0,20$$

Parametro A.2): Requisito rispettato.

- Requisito B: il sistema agrovoltaico è esercito, nel corso della vita tecnica dell'impianto, in maniera da garantire la produzione sinergica di energia elettrica e prodotti agricoli

B.1) Continuità dell'attività agricola e pastorale sul terreno oggetto dell'intervento.

Il proponente associa al campo fotovoltaico un piano colturale che prevede anche la produzione di olive da olio per la presenza di alcuni alberi di olivo già esistenti nelle particelle interessate dal progetto, ma non specifica se l'attività agricola su tali terreni fosse già esistente.

B.2) La producibilità elettrica dell'impianto agrovoltaico, rispetto ad un impianto standard e il mantenimento in efficienza della stessa.

$$FV_{agricola} \geq 0,6 \cdot FV_{standard}$$

Non sono presenti relazioni che permettano una verifica del requisito: nei documenti analizzati non risultano informazioni relative alla producibilità di un impianto Fotovoltaico standard localizzato nella stessa area di realizzazione dell'impianto oggetto della presente analisi.

Parametro B.1) e B.2): non verificabile.

- Requisito C: l'impianto agrivoltaico adotta soluzioni integrate innovative con moduli elevati da terra
Dagli elaborati grafici non si evince l'adozione di soluzioni innovative in relazione alla struttura porta moduli prevista nel progetto.

Parametro C: requisito non verificabile.

- Requisito D: i sistemi di monitoraggio
D.1) Il risparmio idrico

Non sono presenti relazioni che permettano una verifica del requisito.

D.2) La continuità dell'attività agricola, ovvero: l'impatto sulle colture, la produttività agricola per le diverse tipologie di colture o allevamenti e la continuità delle attività delle aziende agricole interessate.

Non sono presenti relazioni che permettano una verifica del requisito.

Parametro D: requisito non verificabile.

- Requisito E: i sistemi di monitoraggio
E.1) il recupero della fertilità del suolo;

E.2) il microclima;

E.3) la resilienza ai cambiamenti climatici.

All'interno delle relazioni non si evince se i terreni utilizzati sono già coltivati o da riutilizzare. Non sono presenti relazioni o sensori di monitoraggio relativi a queste attività.

Parametro E: requisito non verificabile.

- Rispetto del Principio DNSH
Non sono riportate dichiarazioni o elaborati in merito al rispetto del principio DNSH, secondo quanto stabilito nella circolare del 30 dicembre 2021, n. 32 recante "Piano Nazionale di Ripresa e Resilienza – Guida operativa per il rispetto del principio di non arrecare danno significativo all'ambiente (DNSH)",

Principio non verificabile.

6. Conclusioni

L'impianto agrovoltaiico in progetto è ubicato su di un terreno che viene tipizzato come zona agricola E nel vigente strumento urbanistico del Comune di Brindisi (BR) e unisce alla produzione di energia elettrica da fonte solare, un piano colturale che prevede la produzione di cereali e olive da olio per la presenza di alcuni alberi di olivo già esistenti nelle particelle interessate dal progetto. La coltura che verrà invece implementata con il progetto è quella del carciofo e/o spinacio da industria. In aggiunta si installerà un apiario formato da 15 arnie per la produzione di miele.

Di seguito sono riportati i risultati della verifica effettuata:

- l'area dell'impianto ricade in parte tra quelle classificate come idonee ai sensi dell'art. 20 comma 8 lettera c ter 1. Le aree dei campi numerati con 1 e 8 **ricadono nel buffer di 500 metri della cava autorizzata** della società F.I.M.A.B. S.R.L. in località Belloluogo;
- l'area dell'impianto ricade, per la rimanente parte, tra quelle classificate come idonee ai sensi dell'art. 20 comma 8 lettera c-quater;
- l'area dell'impianto proposto non ricade tra quelle indicate come non idonee ai sensi del regolamento regionale n. 24 del 2010.
- il cavidotto di connessione attraversa un UCP - Aree di rispetto delle componenti culturali e insediative denominato "*aree di rispetto dei siti storico culturali*" sotto strada comunale esistente limitrofa a "Masseria Mazzetta".
- considerando che il progetto viene definito dal proponente agrovoltaiico sarebbe auspicabile la redazione di un documento di recepimento delle "Linee Guida in materia di impianti agri-voltaici" pubblicate in data 27 giugno 2022 dal MITE (<https://www.mite.gov.it/notizie/impianti-agri-voltaici-pubblicate-le-linee-guida>).

7. Riferimenti

La posizione rispetto alle aree non idonee all'installazione degli impianti alimentati da fonti rinnovabili ai sensi del Regolamento Regionale n. 24 del 2010 è stata verificata sul sito:

<https://webapps.sit.puglia.it/freewebapps/ImpiantiFERDGR2122/index.html>