

DETERMINAZIONE DEL DIRIGENTE SERVIZIO VIA/VINCA 3 ottobre 2024, n. 521

[ID VIP 9707] - Parco agrivoltaico, denominato "Parco Fotovoltaico Cellino San Marco", della potenza di 34,095 MWp, e delle relative opere di connessione alla Stazione di connessione elettrica SE, da realizzarsi nel Comune di Cellino San Marco (BR).

Istanza per il rilascio del Provvedimento di VIA statale ex art. 23 del D.lgs. n. 152/2006 e ss.mm.ii.

Proponente: Ambra Solare 22 S.r.l.

IL DIRIGENTE DELLA STRUTTURA PROPONENTE

VISTI:

- la L. 7 agosto 1990, n. 241 e ss.mm.ii., recante "Nuove norme in materia di procedimento amministrativo e di diritto di accesso ai documenti amministrativi";
- il D.P.R. 28 dicembre 2000, n. 445 e ss.mm.ii., recante "Testo unico delle disposizioni legislative e regolamentari in materia di documentazione amministrativa";
- il D.Lgs. 7 marzo 2005, n. 82 e ss.mm.ii., recante "Codice dell'Amministrazione Digitale";
- il D.Lgs. 30 marzo 2001, n. 165 e ss.mm.ii., recante "Norme generali sull'ordinamento del lavoro alle dipendenze delle amministrazioni pubbliche";
- il D.P.R. 16 aprile 2013, n. 62 e ss.mm.ii., recante "codice di comportamento dei dipendenti pubblici, a norma dell'articolo 54 del decreto legislativo 30 marzo 2001, n. 165";
- la L. 6 novembre 2012, n. 190 e ss.mm.ii., recante "Disposizioni per la prevenzione e la repressione della corruzione e dell'illegalità nella pubblica amministrazione";
- il D.Lgs. 14 marzo 2013 n. 33 e ss.mm.ii., recante "Riordino della disciplina riguardante il diritto di accesso civico e gli obblighi di pubblicità, trasparenza e diffusione di informazioni da parte delle pubbliche amministrazioni";
- il D.lgs. 30 giugno 2003, n. 196 e ss.mm.ii., "Codice in materia di protezione dei dati personali (, recante disposizioni per l'adeguamento dell'ordinamento nazionale al regolamento (UE) n. 2016/679 del Parlamento europeo e del Consiglio, del 27 aprile 2016, relativo alla protezione delle persone fisiche con riguardo al trattamento dei dati personali, nonché alla libera circolazione di tali dati e che abroga la direttiva 95/46/CE)";
- la D.G.R. 7 dicembre 2020, n. 1974 e ss.mm.ii., recante "Adozione del Modello organizzativo MAIA 2.0. Approvazione Atto di Alta Organizzazione";
- il D.P.G.R. 22 gennaio 2021, n. 22 e ss.mm.ii., recante "Adozione Atto di Alta Organizzazione. Modello Organizzativo "MAIA 2.0";
- la D.G.R. 15 settembre 2021, n. 1466 recante l'approvazione della Strategia regionale per la parità di genere, denominata "Agenda di Genere";
- la D.G.R. 3 luglio 2023, n. 938 recante "D.G.R. n. 302/2022 Valutazione di impatto di genere. Sistema di gestione e di monitoraggio. Revisione degli allegati";
- la D.G.R. 5 ottobre 2023, n. 1367 recante "Conferimento incarico di direzione della Sezione Autorizzazioni Ambientali afferente al Dipartimento Ambiente, Paesaggio e Qualità Urbana", con la quale è stato conferito all'Ing. Giuseppe Angelini l'incarico di direzione della Sezione Autorizzazioni Ambientali a decorrere dal 01.10.2023, per un periodo di tre anni, in applicazione di quanto previsto dall'avviso pubblico per il conferimento dell'incarico di direzione della precitata Sezione approvato con determinazione dirigenziale n. 435 del 21 aprile 2022 del dirigente della Sezione Personale;
- la D.D. 26 febbraio 2024, n. 1 del Dipartimento Personale e Organizzazione avente ad oggetto "Conferimento delle funzioni vicarie *ad interim* del Servizio VIA/VINCA della Sezione Autorizzazioni Ambientali afferente al Dipartimento Ambiente, Paesaggio e Qualità Urbana";

VISTI, inoltre:

- il Reg. (UE) 2022/2577 del Consiglio del 22 dicembre 2022, che istituisce il quadro per accelerare la diffusione delle energie rinnovabili;

- la Dir. (UE) 2018/2001 del Parlamento Europeo e del Consiglio dell'11 dicembre 2018 sulla promozione dell'uso delle fonti rinnovabili, che ha ridefinito l'obiettivo europeo al 2030 per la diffusione delle fonti energetiche rinnovabili;
- la Dir. (UE) 2018/2002 del Parlamento europeo e del Consiglio, dell'11 dicembre 2018, che modifica la direttiva 2012/27/UE sull'efficienza energetica;
- il Reg. 2018/1999 del Parlamento Europeo e del Consiglio dell'11 dicembre 2018 sulla governance dell'Unione dell'energia e dell'azione per il clima, che stabilisce che ogni Stato membro debba presentare un piano decennale integrato per l'energia ed il clima;
- il Reg. (UE) 2023/857 del Parlamento Europeo e del Consiglio del 19 aprile 2023 che modifica il Reg. (UE) 2018/842, relativo alle riduzioni annuali vincolanti delle emissioni di gas serra a carico degli Stati membri nel periodo 2021-2030 come contributo all'azione per il clima per onorare gli impegni assunti a norma dell'accordo di Parigi, nonché il Reg. (UE) 2018/1999;
- la proposta di Direttiva del Parlamento Europeo e del Consiglio che modifica la Dir. (UE) 2018/2001 del Parlamento europeo e del Consiglio, il Reg. (UE) 2018/1999 del Parlamento europeo e del Consiglio e la Dir. n.98/70/CE del Parlamento europeo e del Consiglio per quanto riguarda la promozione dell'energia da fonti rinnovabili e che abroga la Dir. (UE) 2015/652 del Consiglio;
- la L. 9 gennaio 1991, n. 10, recante "Norme per l'attuazione del Piano energetico nazionale in materia di uso razionale dell'energia, di risparmio energetico e di sviluppo delle fonti rinnovabili di energia", che all'art. 5 prevede che le Regioni e le Province Autonome si dotino di piani energetici regionali, precisandone i contenuti di massima;
- il D.Lgs. 29 dicembre 2003, n. 387, di attuazione della Dir. 2001/77/CE relativa alla promozione dell'energia elettrica prodotta da fonti energetiche rinnovabili e, in particolare, l'art. 12 concernente la razionalizzazione e semplificazione delle procedure autorizzative;
- il D.Lgs. 22 gennaio 2004, n. 42 e ss.mm.ii., recante "Codice dei beni culturali e del paesaggio, ai sensi dell'articolo 10 della legge 6 luglio 2002, n. 137";
- il D.Lgs. 3 aprile 2006, n. 152 e ss.mm.ii., recante "Norme in materia ambientale";
- il D.Lgs. 8 novembre 2021, n. 199 recante "Attuazione della direttiva (UE) 2018/2001 del Parlamento europeo e del Consiglio, dell'11 dicembre 2018, sulla promozione dell'uso dell'energia da fonti rinnovabili";
- il D.I. 10 settembre 2010, concernente "Linee guida per l'autorizzazione degli impianti alimentati da fonti rinnovabili", emanato in attuazione dell'art 12 del D.Lgs. 29 dicembre 2003, n. 387;
- il R.R. 30 dicembre 2010, n. 24 "Regolamento attuativo del Decreto del Ministero per lo Sviluppo Economico del 10 settembre 2010, "Linee Guida per l'autorizzazione degli impianti alimentati da fonti rinnovabili", recante la individuazione di aree e siti non idonei alla installazione di specifiche tipologie di impianti alimentati da fonti rinnovabili nel territorio della Regione Puglia";
- la D.G.R. 17 luglio 2023, n. 997 recante "Atto di indirizzo in tema di politiche per la promozione e lo sviluppo delle energie rinnovabili in Puglia";
- il D.M. 21 giugno 2024 recante "Disciplina per l'individuazione di superfici e aree idonee per l'installazione di impianti a fonti rinnovabili".

PREMESSO che:

- con D.G.R. 17 luglio 2023, n. 997 è stato deliberato, tra l'altro:
 - di adottare specifico atto di indirizzo in tema di politiche sulle energie rinnovabili, di cui si dovrà tenere espressamente conto anche nella formulazione dei pareri regionali endoprocedimentali in seno alle procedure valutative statali, da adottarsi ai fini del rilascio degli atti autorizzativi degli impianti F.E.R.;
 - di stabilire la priorità istruttoria per le istanze i cui progetti ricadono nelle aree idonee definite dalla Regione nei termini di cui all'art. 20, co. 4, D. Lgs. n. 199/2021.
- ai sensi dell'art. 20, co.4, D.Lgs. n. 199/2021 l'individuazione delle aree idonee avviene conformemente a principi e criteri definiti dai decreti di cui al precedente co.1, che tengono conto, a loro volta, dei criteri di idoneità delle aree di cui al co.8;

- con D.M. 21 giugno 2024 è stata data attuazione all'art. 20, commi 1 e 2, D. Lgs. n. 199 del 2021 demandando alle Regioni, tra l'altro, l'individuazione di:
 - superfici a aree idonee: le aree in cui e' previsto un iter accelerato ed agevolato per la costruzione ed esercizio degli impianti a fonti rinnovabili e delle infrastrutture connesse secondo le disposizioni vigenti di cui all'art. 22 del decreto legislativo 8 novembre 2021, n. 199;
 - superfici e aree non idonee: aree e siti le cui caratteristiche sono incompatibili con l'installazione di specifiche tipologie di impianti secondo le modalita' stabilite dal paragrafo 17 e dall'allegato 3 delle linee guida emanate con decreto del Ministero dello sviluppo economico 10 settembre 2010;
- l'art. 7 del succitato D.M. 21 giugno 2024, rubricato "Principi e criteri per l'individuazione delle aree idonee", dispone, tra l'altro, che:
 - sia mantenuto fermo quanto previsto dall'art. 5, D.L. 15 maggio 2024, n. 63, relativamente all'installazione di impianti fotovoltaici in zone classificate agricole dai vigenti piani urbanistici;
 - le Regioni tengano conto delle esigenze di tutela del patrimonio culturale e del paesaggio, delle aree agricole e forestali, della qualita' dell'aria e dei corpi idrici, privilegiando l'utilizzo di superfici di strutture edificate, quali capannoni industriali e parcheggi, nonche' di aree a destinazione industriale, artigianale, per servizi e logistica, e verificando l'idoneita' di aree non utilizzabili per altri scopi, ivi incluse le superfici agricole non utilizzabili;
 - siano considerate non idonee le superfici e le aree che sono ricomprese nel perimetro dei beni sottoposti a tutela ai sensi dell'art. 10 e dell'art. 136, comma 1, lettere a) e b) del decreto legislativo 22 gennaio 2004, n. 42;
 - debba essere temperata la necessita' di tutela dei beni con la garanzia di raggiungimento degli obiettivi di cui alla Tabella A;
- la L.R. 7 novembre 2022, n. 26 recante "Organizzazione e modalita' di esercizio delle funzioni amministrative in materia di valutazioni e autorizzazioni ambientali" dispone all'art. 8 che, nei procedimenti di valutazione ambientale di competenza statale, il parere regionale sia espresso con provvedimento emesso dalla struttura regionale competente per i procedimenti di valutazione e autorizzazione ambientale, sentite le amministrazioni e gli enti territoriali potenzialmente interessati e, comunque, competenti ad esprimersi sulla realizzazione della proposta;
- con nota prot. n. 251613 del 27.05.2024, avente ad oggetto "*Sezione Autorizzazioni Ambientali: atto di organizzazione e disposizioni di servizio*" il Dirigente di Sezione, Ing. Giuseppe Angelini, ha attribuito al Dr. Marco Notarnicola la cura delle attivita' istruttorie relative ai progetti FER di competenza statale";

RILEVATO che:

- con nota prot. n. 80439 del 18.05.2023, acquisita in data 22.05.2023 al prot. n. 8131 dalla Sezione Autorizzazioni Ambientali, il M.A.S.E. - Direzione Generale Valutazioni Ambientali rendeva "Comunicazione relativa a procedibilita' istanza, pubblicazione documentazione e responsabile del procedimento";
- con nota prot. n. 9754 del 23.06.2023 il Servizio V.I.A. / V.INC.A., tra l'altro, rappresentava alle Amministrazioni ed agli Uffici interessati l'avvio del procedimento di V.I.A. ministeriale, invitando le medesime ad esprimere il proprio parere di competenza;

RILEVATO, altresì, che sono stati acquisiti agli atti della Sezione Autorizzazioni Ambientali i seguenti contributi, allegati alla presente determinazione, relativi alla realizzazione degli interventi indicati in oggetto:

- nota prot. n. 12354 del 09.08.2023, con la quale l'Autorità di Bacino Distrettuale dell'Appennino Meridionale, da ultimo, ha espresso parere favorevole condizionato dal rispetto delle prescrizioni ivi indicate;

RITENUTO che:

- l'istruttoria tecnica condotta dal Servizio V.I.A. / V.INC.A., allegata alla presente determinazione per

formarne parte integrante e sostanziale, **debba concludersi con esito favorevole** alla realizzazione del progetto individuato dal codice ID_VIP 9707, **subordinatamente** alla verifica in concreto del possesso dei requisiti previsti dalle Linee Guida in materia di Agrivoltaico, alla luce degli elementi noti e rappresentati al momento della redazione del presente atto;

- debba essere rimessa alla competente Autorità ministeriale ogni pertinente verifica in merito ad eventuali impatti cumulativi, non essendo dato escludere ulteriori impatti che potrebbero derivare da circostanze non conoscibili alla luce del riparto di competenze e dello stato di eventuali procedimenti autorizzativi in materia ambientale;

VERIFICA AI SENSI DEL REGOLAMENTO (UE) 2016/679

Garanzie alla riservatezza

La pubblicazione dell'atto all'Albo pretorio on-line, salve le garanzie previste dalla Legge n. 241/1990 e dal D.Lgs. n. 33/2013 in tema di accesso ai documenti amministrativi, avviene nel rispetto della tutela della riservatezza dei cittadini secondo quanto disposto dal Regolamento (UE) 2016/679 in materia di protezione dei dati personali, nonché dal D.lgs. n. 196/2003 e dal D.lgs. n. 101/2018 e s.m.i, e dal vigente Regolamento Regionale n. 5/2006 per il trattamento dei dati sensibili e giudiziari, per quanto applicabile.

Ai fini della pubblicità legale, il presente provvedimento è stato redatto in modo da evitare la diffusione di dati personali identificativi non necessari ovvero il riferimento alle particolari categorie di dati previste dagli articoli 9 e 10 del Regolamento (UE) innanzi richiamato; qualora tali dati fossero indispensabili per l'adozione dell'atto, essi sono trasferiti in documenti separati, esplicitamente richiamati.

DETERMINA

Di prendere atto di quanto espresso in narrativa, che costituisce parte integrante e sostanziale del presente atto e che qui si intende integralmente riportato.

Di esprimere giudizio favorevole di compatibilità ambientale, relativo al "Parco Fotovoltaico Cellino San Marco", della potenza di 34,095 MWp, e delle relative opere di connessione alla Stazione di connessione elettrica SE, da realizzarsi nel Comune di Cellino San Marco (BR), in oggetto epigrafato, proposto dalla società "Ambra Solare 22" S.r.l., **subordinatamente** alla verifica in concreto del possesso dei requisiti previsti dalle Linee Guida in materia di Agrivoltaico, tenuto conto dei contributi pervenuti e per le motivazioni riportate nella relazione tecnica, allegata al presente atto per formarne parte integrante e sostanziale.

Di precisare che il presente provvedimento inerisce esclusivamente al parere della Regione Puglia nell'ambito della procedura di V.I.A. statale di che trattasi.

Di richiedere che, in caso di esito favorevole del procedimento di V.I.A., siano prescritte nel provvedimento, ai sensi del D.M. 10 settembre 2010, idonee misure di compensazione ambientale e territoriale in favore del/i Comune/i interessati dall'intervento, in accordo con la Regione Puglia e i medesimi Comuni.

Di trasmettere la presente determinazione alla società proponente ed alle Amministrazioni interessate coinvolte dalla Regione Puglia, nonché al Segretario della Giunta Regionale.

Di pubblicare il presente provvedimento:

- in formato tabellare elettronico nelle pagine del sito web <https://trasparenza.regione.puglia.it/> nella sotto-sezione di II livello "Provvedimenti dirigenti amministrativi";
- in formato elettronico all'Albo Telematico, accessibile senza formalità sul sito web <https://www.regione.puglia.it/pubblicita-legale> nella sezione "Albo pretorio on-line", per dieci giorni lavorativi consecutivi ai sensi del comma 3 art. 20 DPGR n. 22/2021;

- sul Bollettino Ufficiale della Regione Puglia (BURP) prima sezione, lett. h, ai sensi della L.R. n.18 del 15 giugno 2023.

ALLEGATI INTEGRANTI

Documento - Impronta (SHA256)
Relazione tecnica ID_VIP 9707.pdf - e0de477873d37dca8f0804dc2c5c7be19058947c5e6f16b04fdb6f0ac63e9118

Il presente Provvedimento è direttamente esecutivo.

Firmato digitalmente da:

E.Q. Supporto coordinamento giuridico di Sezione e supporto coordinamento esperti PNRR
Marco Notarnicola

Dirigente ad interim del Servizio Via Vinca
Giuseppe Angelini

REGIONE PUGLIA
DIPARTIMENTO AMBIENTE, PAESAGGIO E QUALITA' URBANA
SEZIONE AUTORIZZAZIONI AMBIENTALI

Relazione tecnica a supporto dell'istruttoria sul progetto
ID_VIP 9707

Tipologia di progetto: **Agrivoltaico**
Potenza: **34,095 MWp**
Ubicazione: **Cellino San Marco (BR).**
Proponente: **Ambra Solare 22 S.r.l..**

DATI GENERALI DEL PROGETTO E LOCALIZZAZIONE IMPIANTO

Con riferimento al progetto denominato "Parco Fotovoltaico Cellino San Marco", l'area individuata per l'installazione dei moduli fotovoltaici e delle relative opere di connessione alla rete di trasmissione nazionale (RTN) interessa il territorio comunale di **Cellino San Marco (BR)**,

Le particelle interessate sono censite al catasto terreni:

- Foglio n. 4, p.lle 110, 198, 199, 258, 322, 613;
- Foglio n. 27, p.lle 127, 128, 129, 213, 214, 323, 424;
- Foglio n.33 p.lle 86, 87, 140, 141, 147, 168, 169, 170.

L'area impegnata dalla stazione di trasformazione AT/MT è ubicata sempre in Comune di Cellino San Marco (BR), ed è catastalmente individuata nelle particelle seguenti:

- Foglio n. 28, p.lle 911, 130, 170.

Dalla consultazione del Pdf del comune di Cellino San Marco (BR) si evince che le aree destinate al parco fotovoltaico ricadono totalmente in "**Zona agricola**".

L'impianto di tipo **agrivoltaico** si compone di **3** sub-aree chiamate **Lotti**, connesse tra di loro mediante cavidotto interrato.

Il **lotto 1** è posizionato a circa 1,5 km a nord dal comune di Cellino San Marco (BR), raggiungibile dalla SP 79. Coordinate: Latitudine: 40° 29' 18.04" N Longitudine: 17° 56' 23.89" E

I **lotti 2 e 3** sono localizzati a circa 0,5 km dal centro abitato di Cellino San Marco (BR) e a 1 km dal comune di San Donaci (BR), raggiungibile dalla SP 75. Coordinate: latitudine: 40° 28' 18.91" N, longitudine: 17° 59' 3.33" E.

Le opere di connessione alla Rete di Trasmissione Nazionale (RTN) ricadono in agro di Cellino San Marco (BR) e sono costituite da una linea MT in cavidotto interrato che collega le aree del parco fotovoltaico alla stazione utente.

La superficie totale delle aree è pari a **482.497 m2**.L' impianto fotovoltaico sarà di potenza pari a **34,095 MWp**.

Il progetto del presente impianto prevede l'utilizzo di 51.660 moduli fotovoltaici di nuova generazione in silicio monocristallino di potenza nominale pari a 660 Wp, con struttura mobile ad inseguitore solare mono-assiale, est-ovest. L'insieme di 30 moduli, collegati tra loro elettricamente, formerà una stringa fotovoltaica.

Il progetto prevede inoltre l'espianto degli olivi esistenti con Xylella fastidiosa.

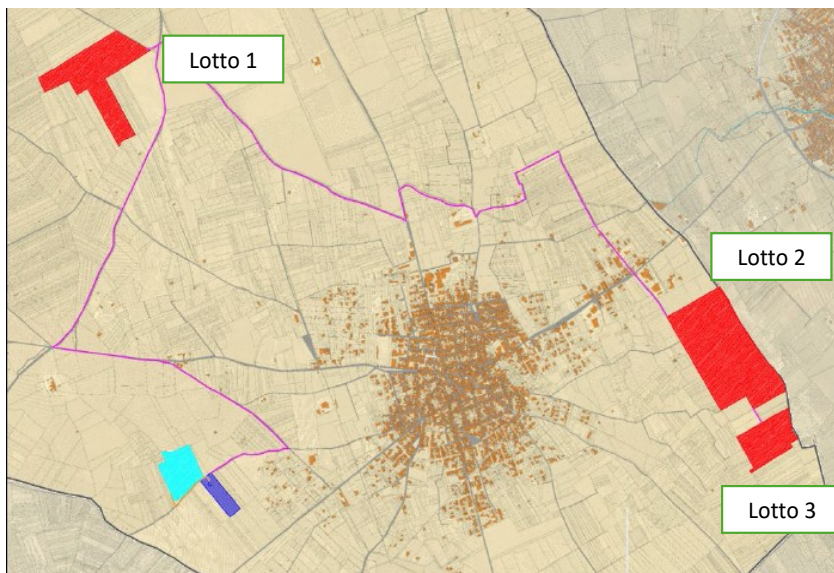
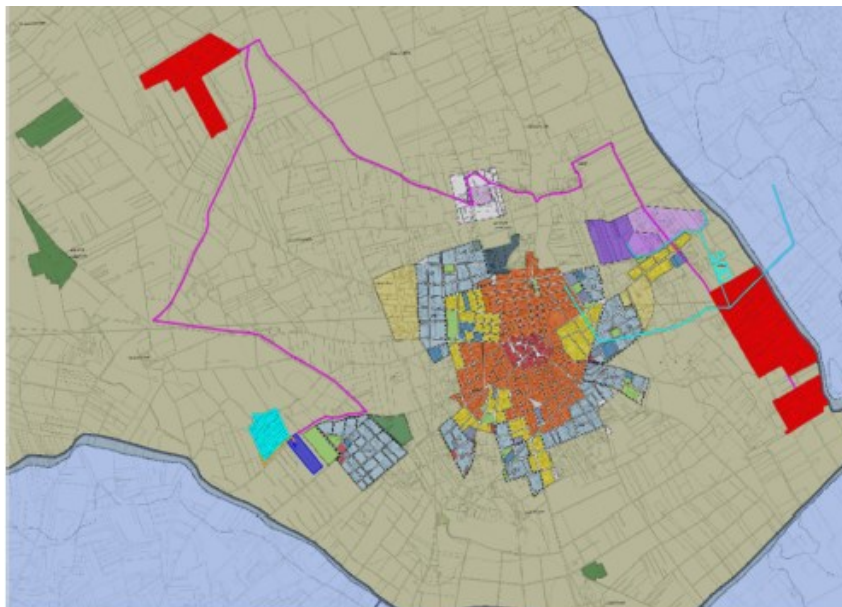


Fig. 01 - Area impianto agrivoltaico su estratto catastrale

Verifiche ai sensi dell'art. 20, co.8, D.Lgs. n.199/2021

L'area dell'impianto in parte rientra nelle casistiche di cui all'art. 20, co.8, D.Lgs..199/2021, in quanto:

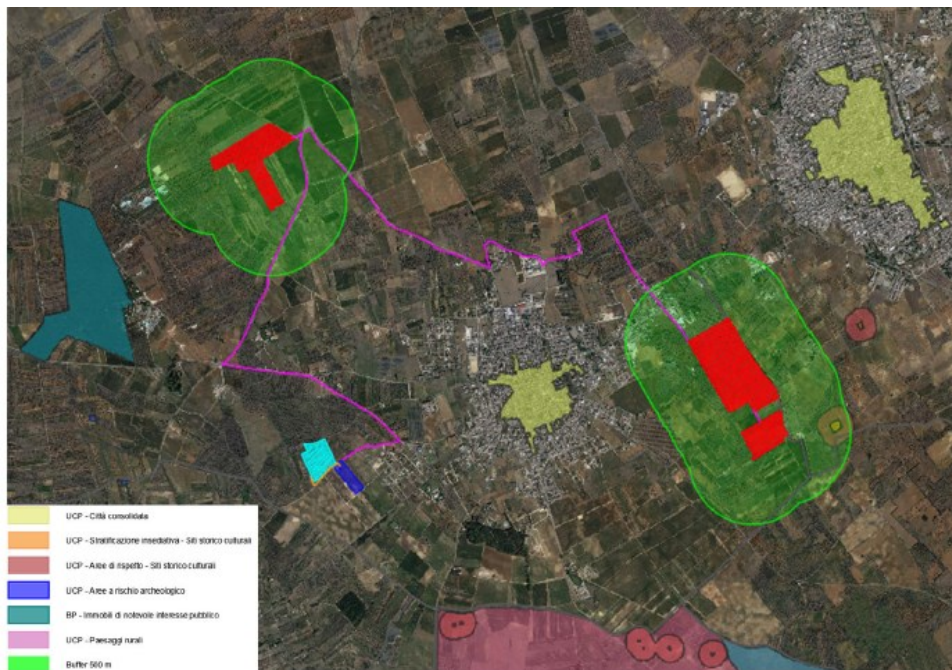
- Nell'area interessata **non** sono già installati impianti della stessa fonte (lett. a)
- **non** ricade in un sito oggetto di bonifica (lett.b)
- **non** interessa cave o miniere (lett.c)
- **non** è nella disponibilità di gestori di infrastrutture ferroviarie, autostradali (lett. c bis) società di gestione aeroportuale all'interno dei sedimi aeroportuali, (lett.c bis 1)
- il **lotto 2** a sud-est **ricade parzialmente** nei 500 metri da zona a destinazione industriale (Rif. elab. R_2_40_VERIFICAAREE). Quindi l'area è parzialmente idonea ai sensi dell'art.20 co.8 lett. C-ter,



n.1

Fig. 02- Distanza 500 m da zona industriale

- **Il lotto 3 ricade** nella fascia di rispetto dei beni sottoposti a tutela (500 metri per gli impianti fotovoltaici, lett. c quater): l'impianto infatti (vedi fig. 3)
 - dista meno di 500 m da "UCP - Testimonianza della stratificazione insediativa – Siti interessati da beni storico culturali" (**Masseria Pallitica**) e rispettiva area di rispetto "UCP – Aree di Rispetto delle Componenti Culturali e Insediative – Siti storico culturali". La Masseria Pallitica è censita nella Carta dei Beni Culturali pugliesi ed è tutelata ai sensi



dell'art. 82 delle NTA del PPTR Puglia. Tuttavia la masseria in oggetto non rientra nei beni tutelati dal D.Lgs. 42/2004.

Fig. 03- PPTR Componenti Culturali e Insediative

Verifiche ai sensi del RR 24/2010

L'area del lotto 1 si sovrappone con 2 aree indicate come *non idonee* ai sensi del regolamento regionale n. 24 del 2010, un'area a pericolosità idraulica e un'area indicata come "Segnalazione Carta dei Beni con Buffer 100m", ma tale area non è individuata nella cartografia del PPTR. In proposito, si veda la successiva fig. 04.

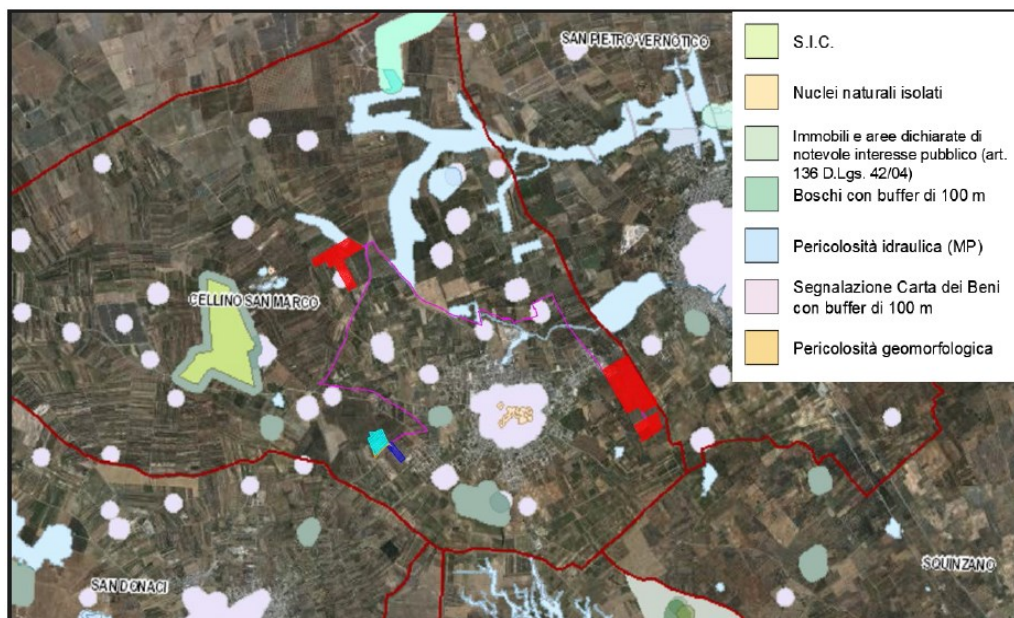


Fig. 04 - Ubicazione dei lotti rispetto alle aree non idonee FER

MODALITÀ DI INSERIMENTO DELL'IMPIANTO NEL PAESAGGIO E SUL TERRITORIO

In merito ai requisiti di corretto inserimento dell'impianto nel paesaggio e sul territorio, di cui al **punto 16 del D.M. 10/9/2010**, si evidenzia l'**assenza** dei seguenti requisiti che sono considerati, in generale, elementi per la valutazione positiva dei progetti:

- a) **non** è comprovata con l'adesione del progettista ai sistemi di gestione della qualità (ISO 9000) e ai sistemi di gestione ambientale (ISO 14000 e/o EMAS);
- b) **non** è prevista la valorizzazione dei potenziali energetici delle diverse risorse rinnovabili presenti nel territorio nonché della loro capacità di sostituzione delle fonti fossili;
- d) **non** previsto il riutilizzo di aree già degradate da attività antropiche;
- e) **assenza** di integrazione dell'impianto nel contesto delle tradizioni agroalimentari locali e del paesaggio rurale, sia per quanto attiene alla sua realizzazione che al suo esercizio;
- f) il progetto **non** riguarda la ricerca e la sperimentazione di soluzioni progettuali e componenti tecnologici innovativi,
- g) **assente** il coinvolgimento dei cittadini in un processo di comunicazione e informazione preliminare all'autorizzazione e realizzazione degli impianti o di formazione per personale e maestranze future;

Il progetto utilizza soluzioni tecniche volte ad ottenere il minor consumo possibile del territorio, sfruttando al meglio le risorse energetiche disponibili, il che rappresenta un elemento di valutazione positiva ai sensi DM 10-9-2010 punto 16 lettera c.

Come misure di **mitigazione** per l'impatto paesaggistico dell'opera, è prevista la piantumazione e la coltivazione di mandorli sia sulla parte perimetrale dell'impianto, lungo la recinzione che tra le file dei pannelli fotovoltaici.

In prossimità della recinzione, verranno installate piantumazioni regolari in essenze locali aventi la funzione di "barriera verde" che, migliorando l'effetto mitigativo dell'impianto stesso, ne impediranno la visuale.

AGRIVOLTAICO

il progetto prevede la realizzazione dell'impianto fotovoltaico intervallato a colture agrarie da reddito, nello specifico il mandorlo in superintensivo.

L'impianto fotovoltaico a terra è ad inseguimento solare, organizzato in filari nord-sud ben distanziati (interfila circa 5 m) per consentire la coltivazione nell'interfilare. Le ali fotovoltaiche, che presentano movimentazione est-ovest, sono incernierate a 2,131 m di altezza su piloni inseriti nel terreno.

Tale caratteristica permette di classificare l'impianto come agrivoltaico.

Nella documentazione esaminata (pag 16 R_2_25_SIA) si dichiara il possesso dei requisiti A,B,C, previsti dalle Linee Guida in materia di Impianti Agrivoltaici del 27.06.2022 , ma non è supportato da una dimostrazione.

CONCLUSIONI

L'impianto in progetto è ubicato su di terreni agricoli occupati prevalentemente da oliveti, ormai totalmente compromessi dal batterio Xylella fastidiosa e, in quanto tali, non più in produzione alternati a vigneti specializzati.

L'area oggetto di intervento è caratterizzata da intensivizzazione colturale in asciutto e persistenza degli usi agro-silvo pastorali.

L'area del lotto 2 **ricade parzialmente** tra quelle classificate come **idonee** ai sensi dell'art. 20 comma 8 Dlgs 199/2021.

Il lotto 1 si sovrappone a 2 aree indicate come **non** idonee ai sensi del Regolamento Regionale n. 24 del 2010.

Il progetto utilizza soluzioni tecniche volte ad ottenere il minor consumo possibile del territorio, sfruttando al meglio le risorse energetiche disponibili, il che rappresenta un elemento di valutazione positiva ai sensi DM 10-9-2010 punto 16 lettera c.

Come misura di **mitigazione**, è prevista solo la piantumazione e la coltivazione di mandorli sia sulla parte perimetrale dell'impianto, lungo la recinzione che tra le file dei pannelli fotovoltaici.

Si evidenzia che nell'area limitrofa ai lotti interessati dall'impianto agrivoltaico sono presenti diversi impianti fotovoltaici autorizzati o in fase di autorizzazione, non risultano presenti impianti eolici e/o singoli Aerogeneratori, come da immagine seguente.

Nella documentazione visionata non sono presenti fotosimulazioni.

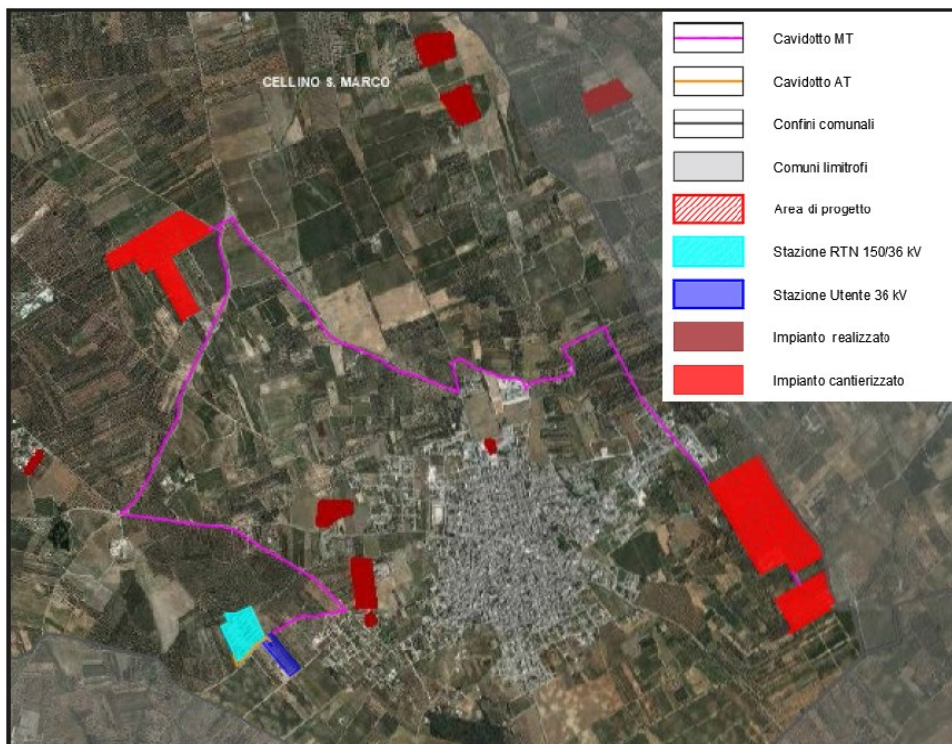


Fig. 05 - estratto WebGis – impianti FER presenti

RIFERIMENTI

La posizione dell'impianto rispetto ai beni sottoposti a tutela dal PPTR (aggiornato alla DGR 968/2023) è stata verificata dal sito: <https://webapps.sit.puglia.it/freewebapps/pptrapprovato/index.html>

La verifica rispetto alle aree non idonee all'installazione degli impianti alimentati da fonti rinnovabili ai sensi del Regolamento Regionale n. 24 del 2010 è stata verificata sul sito: <https://webapps.sit.puglia.it/freewebapps/ImpiantiFERDGR2122/index.html>