

DETERMINAZIONE DEL DIRIGENTE SERVIZIO VIA/VINCA 27 settembre 2024, n. 491

[ID VIP 10060] - Parco agrivoltaico della potenza di 50,05 MW e relative opere di connessione alla RTN sito nel comune di Manfredonia in località Amendola (FG).

Istanza per il rilascio del Provvedimento di VIA statale ex art. 23 del D.lgs. n. 152/2006 e ss.mm.ii.

Proponente: Apulia Solar S.r.l.

IL DIRIGENTE DELLA STRUTTURA PROPONENTE

VISTI:

- la L. 7 agosto 1990, n. 241 e ss.mm.ii., recante “Nuove norme in materia di procedimento amministrativo e di diritto di accesso ai documenti amministrativi”;
- il D.P.R. 28 dicembre 2000, n. 445 e ss.mm.ii., recante “Testo unico delle disposizioni legislative e regolamentari in materia di documentazione amministrativa”;
- il D.Lgs. 7 marzo 2005, n. 82 e ss.mm.ii., recante “Codice dell’Amministrazione Digitale”;
- il D.Lgs. 30 marzo 2001, n. 165 e ss.mm.ii., recante “Norme generali sull’ordinamento del lavoro alle dipendenze delle amministrazioni pubbliche”;
- il D.P.R. 16 aprile 2013, n. 62 e ss.mm.ii., recante “codice di comportamento dei dipendenti pubblici, a norma dell’articolo 54 del decreto legislativo 30 marzo 2001, n. 165”;
- la L. 6 novembre 2012, n. 190 e ss.mm.ii., recante “Disposizioni per la prevenzione e la repressione della corruzione e dell’illegalità nella pubblica amministrazione”;
- il D.Lgs. 14 marzo 2013 n. 33 e ss.mm.ii., recante “Riordino della disciplina riguardante il diritto di accesso civico e gli obblighi di pubblicità, trasparenza e diffusione di informazioni da parte delle pubbliche amministrazioni”;
- il D.Lgs. 30 giugno 2003, n. 196 e ss.mm.ii., “Codice in materia di protezione dei dati personali (, recante disposizioni per l’adeguamento dell’ordinamento nazionale al regolamento (UE) n. 2016/679 del Parlamento europeo e del Consiglio, del 27 aprile 2016, relativo alla protezione delle persone fisiche con riguardo al trattamento dei dati personali, nonché alla libera circolazione di tali dati e che abroga la direttiva 95/46/CE)”;
- la D.G.R. 7 dicembre 2020, n. 1974 e ss.mm.ii., recante “Adozione del Modello organizzativo MAIA 2.0. Approvazione Atto di Alta Organizzazione”;
- il D.P.G.R. 22 gennaio 2021, n. 22 e ss.mm.ii., recante “Adozione Atto di Alta Organizzazione. Modello Organizzativo “MAIA 2.0”;
- la D.G.R. 15 settembre 2021, n. 1466 recante l’approvazione della Strategia regionale per la parità di genere, denominata “Agenda di Genere”;
- la D.G.R. 3 luglio 2023, n. 938 recante “D.G.R. n. 302/2022 Valutazione di impatto di genere. Sistema di gestione e di monitoraggio. Revisione degli allegati”;
- la D.G.R. 5 ottobre 2023, n. 1367 recante “Conferimento incarico di direzione della Sezione Autorizzazioni Ambientali afferente al Dipartimento Ambiente, Paesaggio e Qualità Urbana”, con la quale è stato conferito all’Ing. Giuseppe Angelini l’incarico di direzione della Sezione Autorizzazioni Ambientali a decorrere dal 01.10.2023, per un periodo di tre anni, in applicazione di quanto previsto dall’avviso pubblico per il conferimento dell’incarico di direzione della precitata Sezione approvato con determinazione dirigenziale n. 435 del 21 aprile 2022 del dirigente della Sezione Personale;
- la D.D. 26 febbraio 2024, n. 1 del Dipartimento Personale e Organizzazione avente ad oggetto “Conferimento delle funzioni vicarie *ad interim* del Servizio VIA/VINCA della Sezione Autorizzazioni Ambientali afferente al Dipartimento Ambiente, Paesaggio e Qualità Urbana”;

VISTI, inoltre:

- il Reg. (UE) 2022/2577 del Consiglio del 22 dicembre 2022, che istituisce il quadro per accelerare la diffusione delle energie rinnovabili;
- la Dir. (UE) 2018/2001 del Parlamento Europeo e del Consiglio dell’11 dicembre 2018 sulla promozione

dell'uso delle fonti rinnovabili, che ha ridefinito l'obiettivo europeo al 2030 per la diffusione delle fonti energetiche rinnovabili;

- la Dir. (UE) 2018/2002 del Parlamento europeo e del Consiglio, dell'11 dicembre 2018, che modifica la direttiva 2012/27/UE sull'efficienza energetica;
- il Reg. 2018/1999 del Parlamento Europeo e del Consiglio dell'11 dicembre 2018 sulla governance dell'Unione dell'energia e dell'azione per il clima, che stabilisce che ogni Stato membro debba presentare un piano decennale integrato per l'energia ed il clima;
- il Reg. (UE) 2023/857 del Parlamento Europeo e del Consiglio del 19 aprile 2023 che modifica il Reg. (UE) 2018/842, relativo alle riduzioni annuali vincolanti delle emissioni di gas serra a carico degli Stati membri nel periodo 2021-2030 come contributo all'azione per il clima per onorare gli impegni assunti a norma dell'accordo di Parigi, nonché il Reg. (UE) 2018/1999;
- la proposta di Direttiva del Parlamento Europeo e del Consiglio che modifica la Dir. (UE) 2018/2001 del Parlamento europeo e del Consiglio, il Reg. (UE) 2018/1999 del Parlamento europeo e del Consiglio e la Dir. n.98/70/CE del Parlamento europeo e del Consiglio per quanto riguarda la promozione dell'energia da fonti rinnovabili e che abroga la Dir. (UE) 2015/652 del Consiglio;
- la L. 9 gennaio 1991, n. 10, recante "Norme per l'attuazione del Piano energetico nazionale in materia di uso razionale dell'energia, di risparmio energetico e di sviluppo delle fonti rinnovabili di energia", che all'art. 5 prevede che le Regioni e le Province Autonome si dotino di piani energetici regionali, precisandone i contenuti di massima;
- il D.Lgs. 29 dicembre 2003, n. 387, di attuazione della Dir. 2001/77/CE relativa alla promozione dell'energia elettrica prodotta da fonti energetiche rinnovabili e, in particolare, l'art. 12 concernente la razionalizzazione e semplificazione delle procedure autorizzative;
- il D.Lgs. 22 gennaio 2004, n. 42 e ss.mm.ii., recante "Codice dei beni culturali e del paesaggio, ai sensi dell'articolo 10 della legge 6 luglio 2002, n. 137";
- il D.Lgs. 3 aprile 2006, n. 152 e ss.mm.ii., recante "Norme in materia ambientale";
- il D.Lgs. 8 novembre 2021, n. 199 recante "Attuazione della direttiva (UE) 2018/2001 del Parlamento europeo e del Consiglio, dell'11 dicembre 2018, sulla promozione dell'uso dell'energia da fonti rinnovabili";
- il D.I. 10 settembre 2010, concernente "Linee guida per l'autorizzazione degli impianti alimentati da fonti rinnovabili", emanato in attuazione dell'art 12 del D.Lgs. 29 dicembre 2003, n. 387;
- il R.R. 30 dicembre 2010, n. 24 "Regolamento attuativo del Decreto del Ministero per lo Sviluppo Economico del 10 settembre 2010, "Linee Guida per l'autorizzazione degli impianti alimentati da fonti rinnovabili", recante la individuazione di aree e siti non idonei alla installazione di specifiche tipologie di impianti alimentati da fonti rinnovabili nel territorio della Regione Puglia";
- la D.G.R. 17 luglio 2023, n. 997 recante "Atto di indirizzo in tema di politiche per la promozione e lo sviluppo delle energie rinnovabili in Puglia";
- il D.M. 21 giugno 2024 recante "Disciplina per l'individuazione di superfici e aree idonee per l'installazione di impianti a fonti rinnovabili".

PREMESSO che:

- con D.G.R. 17 luglio 2023, n. 997 è stato deliberato, tra l'altro:
 - di adottare specifico atto di indirizzo in tema di politiche sulle energie rinnovabili, di cui si dovrà tenere espressamente conto anche nella formulazione dei pareri regionali endoprocedimentali in seno alle procedure valutative statali, da adottarsi ai fini del rilascio degli atti autorizzativi degli impianti F.E.R.;
 - di stabilire la priorità istruttoria per le istanze i cui progetti ricadono nelle aree idonee definite dalla Regione nei termini di cui all'art. 20, co. 4, D. Lgs. n. 199/2021.
- ai sensi dell'art. 20, co.4, D.Lgs. n. 199/2021 l'individuazione delle aree idonee avviene conformemente a principi e criteri definiti dai decreti di cui al precedente co.1, che tengono conto, a loro volta, dei criteri di idoneità delle aree di cui al co.8;

- con D.M. 21 giugno 2024 è stata data attuazione all'art. 20, commi 1 e 2, D. Lgs. n. 199 del 2021 demandando alle Regioni, tra l'altro, l'individuazione di:
 - superfici a aree idonee: le aree in cui e' previsto un iter accelerato ed agevolato per la costruzione ed esercizio degli impianti a fonti rinnovabili e delle infrastrutture connesse secondo le disposizioni vigenti di cui all'art. 22 del decreto legislativo 8 novembre 2021, n. 199;
 - superfici e aree non idonee: aree e siti le cui caratteristiche sono incompatibili con l'installazione di specifiche tipologie di impianti secondo le modalita' stabilite dal paragrafo 17 e dall'allegato 3 delle linee guida emanate con decreto del Ministero dello sviluppo economico 10 settembre 2010;
- l'art. 7 del succitato D.M. 21 giugno 2024, rubricato "Principi e criteri per l'individuazione delle aree idonee", dispone, tra l'altro, che:
 - sia mantenuto fermo quanto previsto dall'art. 5, D.L. 15 maggio 2024, n. 63, relativamente all'installazione di impianti fotovoltaici in zone classificate agricole dai vigenti piani urbanistici;
 - le Regioni tengano conto delle esigenze di tutela del patrimonio culturale e del paesaggio, delle aree agricole e forestali, della qualita' dell'aria e dei corpi idrici, privilegiando l'utilizzo di superfici di strutture edificate, quali capannoni industriali e parcheggi, nonche' di aree a destinazione industriale, artigianale, per servizi e logistica, e verificando l'idoneita' di aree non utilizzabili per altri scopi, ivi incluse le superfici agricole non utilizzabili;
 - siano considerate non idonee le superfici e le aree che sono ricomprese nel perimetro dei beni sottoposti a tutela ai sensi dell'art. 10 e dell'art. 136, comma 1, lettere a) e b) del decreto legislativo 22 gennaio 2004, n. 42;
 - debba essere temperata la necessita' di tutela dei beni con la garanzia di raggiungimento degli obiettivi di cui alla Tabella A;
- la L.R. 7 novembre 2022, n. 26 recante "Organizzazione e modalita' di esercizio delle funzioni amministrative in materia di valutazioni e autorizzazioni ambientali" dispone all'art. 8 che, nei procedimenti di valutazione ambientale di competenza statale, il parere regionale sia espresso con provvedimento emesso dalla struttura regionale competente per i procedimenti di valutazione e autorizzazione ambientale, sentite le amministrazioni e gli enti territoriali potenzialmente interessati e, comunque, competenti ad esprimersi sulla realizzazione della proposta;
- con nota prot. n. 251613 del 27.05.2024, avente ad oggetto "*Sezione Autorizzazioni Ambientali: atto di organizzazione e disposizioni di servizio*" il Dirigente di Sezione, Ing. Giuseppe Angelini, ha attribuito al Dr. Marco Notarnicola la cura delle attivita' istruttorie relative ai progetti FER di competenza statale";

RILEVATO che:

- con nota prot. n. 182806 del 13.11.2023, acquisita in pari data al prot. n. 19155 dalla Sezione Autorizzazioni Ambientali, il M.A.S.E. - Direzione Generale Valutazioni Ambientali rendeva "Comunicazione relativa a procedibilita' istanza, pubblicazione documentazione e responsabile del procedimento";
- con nota prot. n. 19231 del 14.11.2023 il Servizio V.I.A. / V.INC.A., tra l'altro, rappresentava alle Amministrazioni ed agli Uffici interessati l'avvio del procedimento di V.I.A. ministeriale, invitando le medesime ad esprimere il proprio parere di competenza;

RILEVATO, altresì, che sono stati acquisiti agli atti della Sezione Autorizzazioni Ambientali i seguenti contributi, allegati alla presente determinazione, relativi alla realizzazione degli interventi indicati in oggetto:

- nota prot. n. 19371 del 14.11.2023, con la quale il Servizio Territoriale di Foggia - Vincolo idrogeologico ha comunicato che le aree interessate dall'iniziativa progettuale non sono soggette a vincolo idrogeologico;
- nota prot. n. 21170 del 11.12.2023, con la quale A.R.P.A. Puglia, D.A.P. Foggia, ha formulato le osservazioni ivi espresse;
- nota prot. n. 183383 del 15.04.2024, con la quale la Sezione Risorse Idriche ha formulato istanza di integrazione documentale nei termini ivi indicati;
- nota prot. n. 263348 del 03.06.2024, con la quale l'Autorità di Bacino Distrettuale dell'Appennino

Meridionale ha espresso parere favorevole condizionato dal rispetto delle prescrizioni ivi indicate;

RITENUTO che:

- l'istruttoria tecnica condotta dal Servizio V.I.A. / V.INC.A., allegata alla presente determinazione per formarne parte integrante e sostanziale, **debba concludersi con esito favorevole** alla realizzazione del progetto individuato dal codice ID_VIP 10060, alla luce degli elementi noti e rappresentati al momento della redazione del presente atto;
- debba essere rimessa alla competente Autorità ministeriale ogni pertinente verifica in merito ad eventuali impatti cumulativi, non essendo dato escludere ulteriori impatti che potrebbero derivare da circostanze non conoscibili alla luce del riparto di competenze e dello stato di eventuali procedimenti autorizzativi in materia ambientale;
- debba altresì essere rimesso all'apprezzamento della competente Autorità ministeriale l'apprezzamento dell'istanza di integrazione documentale di cui al paragrafo precedente;

VERIFICA AI SENSI DEL REGOLAMENTO (UE) 2016/679

Garanzie alla riservatezza

La pubblicazione dell'atto all'Albo pretorio on-line, salve le garanzie previste dalla Legge n. 241/1990 e dal D.Lgs. n. 33/2013 in tema di accesso ai documenti amministrativi, avviene nel rispetto della tutela della riservatezza dei cittadini secondo quanto disposto dal Regolamento (UE) 2016/679 in materia di protezione dei dati personali, nonché dal D.lgs. n. 196/2003 e dal D.lgs. n. 101/2018 e s.m.i, e dal vigente Regolamento Regionale n. 5/2006 per il trattamento dei dati sensibili e giudiziari, per quanto applicabile.

Ai fini della pubblicità legale, il presente provvedimento è stato redatto in modo da evitare la diffusione di dati personali identificativi non necessari ovvero il riferimento alle particolari categorie di dati previste dagli articoli 9 e 10 del Regolamento (UE) innanzi richiamato; qualora tali dati fossero indispensabili per l'adozione dell'atto, essi sono trasferiti in documenti separati, esplicitamente richiamati.

DETERMINA

Di prendere atto di quanto espresso in narrativa, che costituisce parte integrante e sostanziale del presente atto e che qui si intende integralmente riportato.

Di esprimere giudizio favorevole di compatibilità ambientale, relativo al Parco agrivoltaico della potenza di 50,05 MW e relative opere di connessione alla RTN sito nel comune di Manfredonia in località Amendola (FG), in oggetto epigrafato, proposto dalla società "Apulia Solar" S.r.l., tenuto conto dei contributi pervenuti e per le motivazioni riportate nella relazione tecnica, allegata al presente atto per formarne parte integrante e sostanziale.

Di precisare che il presente provvedimento inerisce esclusivamente al parere della Regione Puglia nell'ambito della procedura di V.I.A. statale di che trattasi.

Di richiedere che, in caso di esito favorevole del procedimento di V.I.A., siano prescritte nel provvedimento, ai sensi del D.M. 10 settembre 2010, idonee misure di compensazione ambientale e territoriale in favore del/i Comune/i interessati dall'intervento, in accordo con la Regione Puglia e i medesimi Comuni.

Di trasmettere la presente determinazione alla società proponente ed alle Amministrazioni interessate coinvolte dalla Regione Puglia, nonché al Segretario della Giunta Regionale.

Di pubblicare il presente provvedimento:

- in formato tabellare elettronico nelle pagine del sito web <https://trasparenza.regione.puglia.it/> nella sotto-sezione di II livello "Provvedimenti dirigenti amministrativi";
- in formato elettronico all'Albo Telematico, accessibile senza formalità sul sito web <https://www.regione.puglia.it/pubblicita-legale> nella sezione "Albo pretorio on-line", per dieci giorni lavorativi consecutivi ai sensi del comma 3 art. 20 DPGR n. 22/2021;

- sul Bollettino Ufficiale della Regione Puglia (BURP) prima sezione, lett. h, ai sensi della L.R. n.18 del 15 giugno 2023.

ALLEGATI INTEGRANTI**Documento - Impronta (SHA256)**

Relazione istruttoria ID_VIP 10060.pdf -
e01fd1520c694cab95f12dd9a4118147b616a8fb5e15eef678ae516284ab3b9d

Il presente Provvedimento è direttamente esecutivo.

Firmato digitalmente da:

E.Q. Supporto coordinamento giuridico di Sezione e supporto coordinamento esperti PNRR

Marco Notarnicola

Dirigente ad interim del Servizio Via Vinca

Giuseppe Angelini

REGIONE PUGLIA
DIPARTIMENTO AMBIENTE, PAESAGGIO E QUALITA' URBANA
SEZIONE AUTORIZZAZIONI AMBIENTALI

Relazione tecnica a supporto dell'istruttoria sul progetto
ID_VIP 10060

Tipologia di progetto: Agrivoltaico
Potenza: 50,05 MW
Ubicazione: Manfredonia - loc. Amendola (Fg).
Proponente: Apulia Solar srl

IDONEITÀ DELL'AREA

Il progetto riguarda la realizzazione di un impianto agrivoltaico della potenza nominale di 50,05 MWp, ottenuta dall'impiego di n. 74700 moduli fotovoltaici da 670 W da installare su strutture metalliche ad inseguimento di rollio (Est- Ovest) infisse a terra nelle aree individuate dai seguenti estremi catastali:

Comune di Manfredonia (FG):

- Fg. 60 p.lle 5;
- Fg. 71 p.lle 121-131-132-167-169-326;
- Fg. 72 p.lle 20-21-24-28-30-32-78-79-81-82-85-86-87-90-95-169-225-290-296-298.

La superficie complessiva di è 108,1247 ha di cui 24,2899 è coperta dai moduli e 55,5032 ha destinati all'attività agricola.

L'impianto è composto da 3 sottocampi di potenza:

- Sottocampo 1: Ps1 -Ps2-Ps3-Ps4 P=16,602 MWp;
- Sottocampo 2: Ps5 -Ps6-Ps7-Ps8-Ps9 P=23,678 MWp;
- Sottocampo 3: Ps10-Ps11 P=9,769 MWp

L'impianto sarà collegato alla stazione di Terna mediante nuova stazione MT/AT di Utenza da costruire. Il collegamento tra la cabina di raccolta MTR e la stazione di utenza SU sarà eseguito mediante cavidotto interrato caratterizzato da una lunghezza di L=11,2km. Sarà utilizzato cavo in alluminio del tipo "ARP1H5(AR)E" di sezione S=1x400mm².

I progettisti indicano che il tracciato del cavidotto di collegamento, interrato su viabilità esistente, è stato studiato in compatibilità con quanto dettato dall'art.121 del T.U. 11-12-1933 n.1775, comparando le esigenze di pubblica utilità dell'opera con gli interessi sia pubblici che privati.

Le superfici su cui sarà realizzato l'impianto ricadono esclusivamente in agricole seminate semplici, in aree irrigue, su suoli che presentano un grado di produttività moderato, su una superficie complessiva di circa 60 ha.

Verifiche ai sensi dell'art. 20, co.8, D.Lgs. n.199/2021

L'area dell'impianto rientra nelle casistiche di cui all'art. 20, co.8 lett. c quater, D.Lgs..199/2021, in quanto:

- **non ricade** nella fascia di rispetto dei beni sottoposti a tutela (500 metri per gli impianti fotovoltaici, lett. c quater): l'impianto infatti (vedi fig.1)

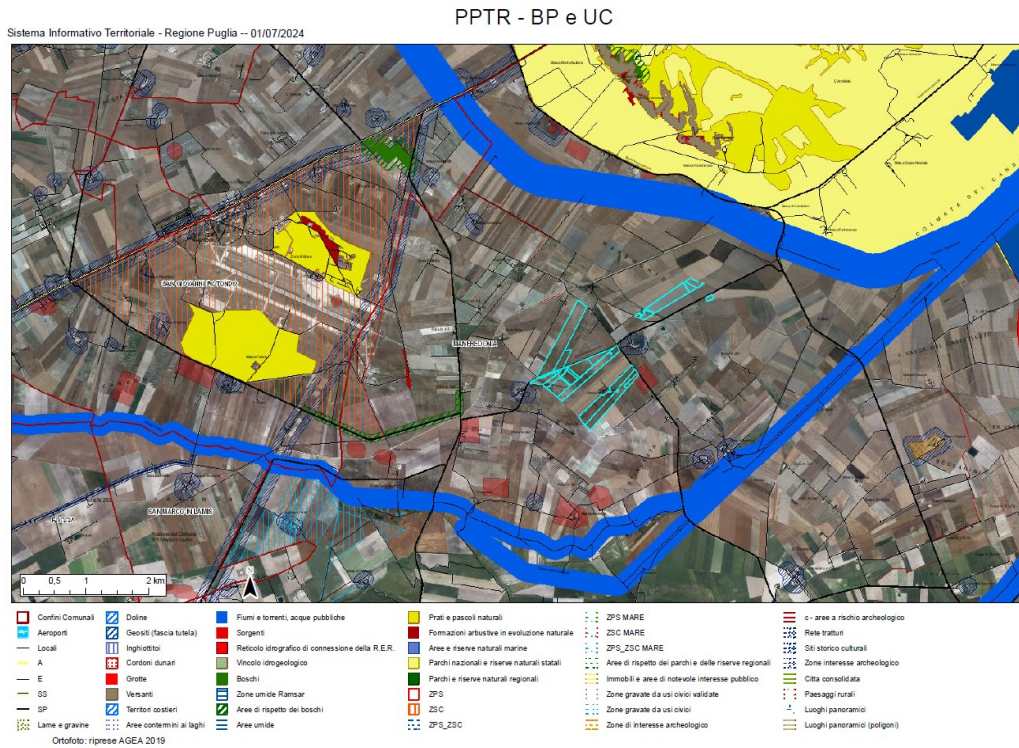


Figura 1: stralcio PPTR con inserimento catastale impianto

Verifiche ai sensi del RR 24/2010

Parte dell'area di impianto proposto (zona nord-orientale) ricade tra quelle indicate come *non idonee* ai sensi del regolamento regionale n. 24 del 2010 (Segnalazioni beni culturali con buffer 100 m – Pericolosità idraulica P.A.I.). Gli elaborati di progetto indicano che le aree con pannelli fotovoltaici eviteranno le "aree non idonee" succitate (Fig.3)

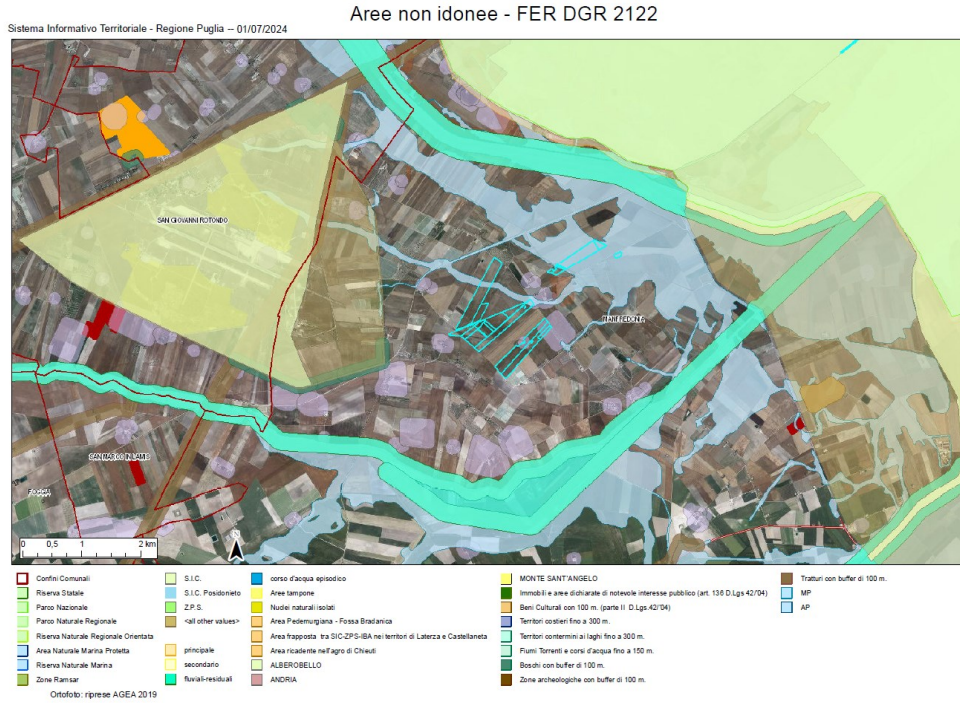


Figura 2: aree non idonee ex R.R. 24/2010 e superficie catastale di impianto

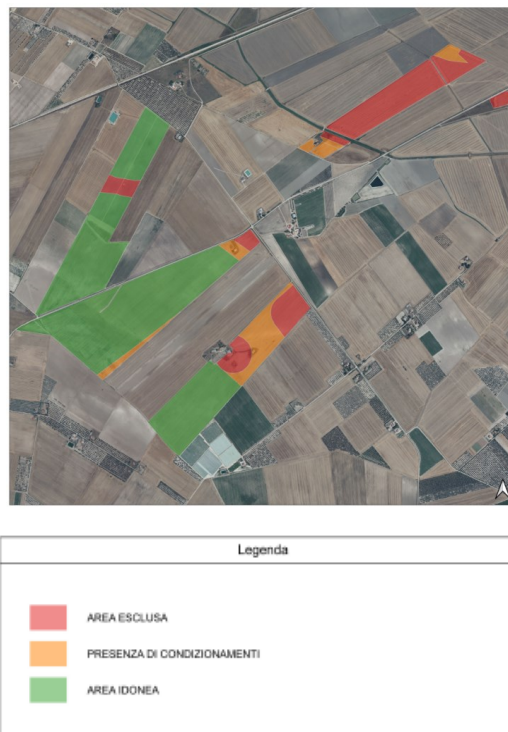


Figura 3: aree di installazione pannelli fotovoltaici

MODALITÀ DI INSERIMENTO DELL'IMPIANTO NEL PAESAGGIO E SUL TERRITORIO

In merito ai requisiti di corretto inserimento dell'impianto nel paesaggio e sul territorio, di cui al **punto 16 del D.M. 10-9-2010**, si evidenzia l'**assenza** dei seguenti requisiti che sono considerati, in generale, elementi per la valutazione positiva dei progetti:

- a) **non** è comprovata con l'adesione del progettista ai sistemi di gestione della qualità (ISO 9000) e ai sistemi di gestione ambientale (ISO 14000 e/o EMAS);
- b) **non** è prevista la valorizzazione dei potenziali energetici delle diverse risorse rinnovabili presenti nel territorio nonché della loro capacità di sostituzione delle fonti fossili.
- d) **non** è previsto il riutilizzo di aree già degradate da attività antropiche;
- f) il progetto **non** riguarda la ricerca e la sperimentazione di soluzioni progettuali e componenti tecnologici innovativi,
- g) **assente** il coinvolgimento dei cittadini in un processo di comunicazione e informazione preliminare all'autorizzazione e realizzazione degli impianti o di formazione per personale e maestranze future.

È **documentata** l'integrazione dell'impianto nel contesto delle tradizioni agroalimentari locali e del paesaggio rurale, sia per quanto attiene alla sua realizzazione che al suo esercizio (DM 10-9-2010 punto 16 lettera e). Il progetto prevede l'integrazione tra la destinazione agricola dell'area e la produzione di energia da fonte rinnovabile. I progettisti dichiarano l'integrazione tra la produzione di energia e le seguenti produzioni agricole: pascolo ovino e apicoltura.

È **presente** e documentato il ricorso a criteri progettuali volti ad ottenere il minor consumo possibile del territorio, sfruttando al meglio le risorse energetiche disponibili, attuato a mezzo di trackers a inseguimento monoassiale con distanza significativa tra le strutture di supporto dei moduli fotovoltaici, che consentirebbero le colture tra le strutture.

Il progetto prevede la realizzazione di una fascia arborea-arbustiva perimetrale larga m 10/20 che consentirebbe di mitigare l'impatto visivo dell'impianto. Si ritiene che le modalità di intervento sopra descritte siano **compatibili** con le necessità di tutela della biodiversità, del patrimonio culturale e del paesaggio rurale.



Figura 8: soluzione con fascia di mitigazione di 20 m



Figura 2: soluzioni fasce di mitigazione

Le opere di connessione alla rete elettrica prevedono la realizzazione di una linea elettrica interrata su viabilità esistente.

AGRIVOLTAICO (Linee guida 27/06/2022)

In relazione alla compatibilità dell'intervento rispetto il possesso dei requisiti minimi previsti dalle Linee Guida in materia di Impianti Agrivoltaici del 27.06.2022 si evidenzia quanto segue:

- requisito A: Il sistema è progettato e realizzato in modo da integrare e valorizzare in modo parziale entrambi i sottosistemi produttivi (agricolo e di produzione energetica); la superficie complessiva è di 10,1247 ha, quella agricola indicata è di 55,5032, quella destinata alla installazione dei moduli è di 24,2899 ha. Risulta rispettato il rapporto ≥ 0.7 tra superficie destinata all'attività agricola e la superficie totale (le Buone Pratiche Agricole) per ogni tessera dell'impianto.
- requisito B: Il sistema è esercito, nel corso della vita tecnica, in maniera da garantire la produzione sinergica di energia elettrica e prodotti agricoli e non compromettere la continuità dell'attività agricola e pastorale.
- requisito C: l'impianto agrivoltaico adotta soluzioni integrate innovative con moduli elevati da terra (Tipo 1).

CONCLUSIONI

Le superfici su cui sarà realizzato l'impianto ricadono esclusivamente in agricole seminate semplici, in aree irrigue, su suoli che presentano un grado di produttività moderato, su una superficie complessiva di circa 60 ha.

L'area dell'impianto rientra nelle casistiche di cui all'art. 20, co.8 lett. c quater, D.Lgs..199/2021.

L'area dell'impianto proposto ricade parzialmente tra quelle indicate come *non idonee* ai sensi del regolamento regionale n. 24 del 2010. Nel progetto l'installazione dei pannelli fotovoltaici avviene all'esterno delle aree non idonee.

Il progetto utilizza soluzioni tecniche volte ad ottenere il minor consumo possibile del territorio, sfruttando al meglio le risorse energetiche disponibili, il che rappresenta un elemento di valutazione positiva ai sensi DM 10-9-2010 punto 16 lettera c.

Riguardo ai requisiti di cui alle linee guida in materia di Impianti Agrivoltaici del 27.06.2022, l'impianto rispetta i requisiti A, B e C.

La realizzazione dell'impianto non favorisce, né compromette o ostacola le produzioni agricole di particolare pregio o che danno origine a prodotti a denominazione. Più in generale, la realizzazione dell'impianto non sembra confliggere con le finalità perseguite dalle disposizioni in materia di sostegno nel settore agricolo.

Il progetto prevede interventi di mitigazione dell'impatto visivo del sito di impianto di due tipologie.

Le opere di connessione alla rete elettrica prevedono la realizzazione di una linea elettrica interrata su viabilità esistente.