

DETERMINAZIONE DEL DIRIGENTE SERVIZIO VIA/VINCA 30 settembre 2024, n. 504

[ID VIP 10493] - Parco eolico, costituito da 5 aerogeneratori di potenza unitaria pari a 7,2 MW, per una potenza complessiva di 36 MW, da realizzarsi nel territorio comunale di Deliceto (FG), in località "Piano delle rose", con opere di connessione ricadenti anche nel Comune di Castelluccio dei Sauri (FG).

Istanza per il rilascio del Provvedimento di VIA statale ex art. 23 del D.lgs. n. 152/2006 e ss.mm.ii.

Proponente: Green Energy House S.r.l.

IL DIRIGENTE DELLA STRUTTURA PROPONENTE

VISTI:

- la L. 7 agosto 1990, n. 241 e ss.mm.ii., recante "Nuove norme in materia di procedimento amministrativo e di diritto di accesso ai documenti amministrativi";
- il D.P.R. 28 dicembre 2000, n. 445 e ss.mm.ii., recante "Testo unico delle disposizioni legislative e regolamentari in materia di documentazione amministrativa";
- il D.Lgs. 7 marzo 2005, n. 82 e ss.mm.ii., recante "Codice dell'Amministrazione Digitale";
- il D.Lgs. 30 marzo 2001, n. 165 e ss.mm.ii., recante "Norme generali sull'ordinamento del lavoro alle dipendenze delle amministrazioni pubbliche";
- il D.P.R. 16 aprile 2013, n. 62 e ss.mm.ii., recante "codice di comportamento dei dipendenti pubblici, a norma dell'articolo 54 del decreto legislativo 30 marzo 2001, n. 165";
- la L. 6 novembre 2012, n. 190 e ss.mm.ii., recante "Disposizioni per la prevenzione e la repressione della corruzione e dell'illegalità nella pubblica amministrazione";
- il D.Lgs. 14 marzo 2013 n. 33 e ss.mm.ii., recante "Riordino della disciplina riguardante il diritto di accesso civico e gli obblighi di pubblicità, trasparenza e diffusione di informazioni da parte delle pubbliche amministrazioni";
- il D.lgs. 30 giugno 2003, n. 196 e ss.mm.ii., "Codice in materia di protezione dei dati personali (, recante disposizioni per l'adeguamento dell'ordinamento nazionale al regolamento (UE) n. 2016/679 del Parlamento europeo e del Consiglio, del 27 aprile 2016, relativo alla protezione delle persone fisiche con riguardo al trattamento dei dati personali, nonché alla libera circolazione di tali dati e che abroga la direttiva 95/46/CE)";
- la D.G.R. 7 dicembre 2020, n. 1974 e ss.mm.ii., recante "Adozione del Modello organizzativo MAIA 2.0. Approvazione Atto di Alta Organizzazione";
- il D.P.G.R. 22 gennaio 2021, n. 22 e ss.mm.ii., recante "Adozione Atto di Alta Organizzazione. Modello Organizzativo "MAIA 2.0";
- la D.G.R. 15 settembre 2021, n. 1466 recante l'approvazione della Strategia regionale per la parità di genere, denominata "Agenda di Genere";
- la D.G.R. 3 luglio 2023, n. 938 recante "D.G.R. n. 302/2022 Valutazione di impatto di genere. Sistema di gestione e di monitoraggio. Revisione degli allegati";
- la D.G.R. 5 ottobre 2023, n. 1367 recante "Conferimento incarico di direzione della Sezione Autorizzazioni Ambientali afferente al Dipartimento Ambiente, Paesaggio e Qualità Urbana", con la quale è stato conferito all'Ing. Giuseppe Angelini l'incarico di direzione della Sezione Autorizzazioni Ambientali a decorrere dal 01.10.2023, per un periodo di tre anni, in applicazione di quanto previsto dall'avviso pubblico per il conferimento dell'incarico di direzione della precitata Sezione approvato con determinazione dirigenziale n. 435 del 21 aprile 2022 del dirigente della Sezione Personale;
- la D.D. 26 febbraio 2024, n. 1 del Dipartimento Personale e Organizzazione avente ad oggetto "Conferimento delle funzioni vicarie *ad interim* del Servizio VIA/VINCA della Sezione Autorizzazioni Ambientali afferente al Dipartimento Ambiente, Paesaggio e Qualità Urbana";

VISTI, inoltre:

- il Reg. (UE) 2022/2577 del Consiglio del 22 dicembre 2022, che istituisce il quadro per accelerare la diffusione delle energie rinnovabili;

- la Dir. (UE) 2018/2001 del Parlamento Europeo e del Consiglio dell'11 dicembre 2018 sulla promozione dell'uso delle fonti rinnovabili, che ha ridefinito l'obiettivo europeo al 2030 per la diffusione delle fonti energetiche rinnovabili;
- la Dir. (UE) 2018/2002 del Parlamento europeo e del Consiglio, dell'11 dicembre 2018, che modifica la direttiva 2012/27/UE sull'efficienza energetica;
- il Reg. 2018/1999 del Parlamento Europeo e del Consiglio dell'11 dicembre 2018 sulla governance dell'Unione dell'energia e dell'azione per il clima, che stabilisce che ogni Stato membro debba presentare un piano decennale integrato per l'energia ed il clima;
- il Reg. (UE) 2023/857 del Parlamento Europeo e del Consiglio del 19 aprile 2023 che modifica il Reg. (UE) 2018/842, relativo alle riduzioni annuali vincolanti delle emissioni di gas serra a carico degli Stati membri nel periodo 2021-2030 come contributo all'azione per il clima per onorare gli impegni assunti a norma dell'accordo di Parigi, nonché il Reg. (UE) 2018/1999;
- la proposta di Direttiva del Parlamento Europeo e del Consiglio che modifica la Dir. (UE) 2018/2001 del Parlamento europeo e del Consiglio, il Reg. (UE) 2018/1999 del Parlamento europeo e del Consiglio e la Dir. n.98/70/CE del Parlamento europeo e del Consiglio per quanto riguarda la promozione dell'energia da fonti rinnovabili e che abroga la Dir. (UE) 2015/652 del Consiglio;
- la L. 9 gennaio 1991, n. 10, recante "Norme per l'attuazione del Piano energetico nazionale in materia di uso razionale dell'energia, di risparmio energetico e di sviluppo delle fonti rinnovabili di energia", che all'art. 5 prevede che le Regioni e le Province Autonome si dotino di piani energetici regionali, precisandone i contenuti di massima;
- il D.Lgs. 29 dicembre 2003, n. 387, di attuazione della Dir. 2001/77/CE relativa alla promozione dell'energia elettrica prodotta da fonti energetiche rinnovabili e, in particolare, l'art. 12 concernente la razionalizzazione e semplificazione delle procedure autorizzative;
- il D.Lgs. 22 gennaio 2004, n. 42 e ss.mm.ii., recante "Codice dei beni culturali e del paesaggio, ai sensi dell'articolo 10 della legge 6 luglio 2002, n. 137";
- il D.Lgs. 3 aprile 2006, n. 152 e ss.mm.ii., recante "Norme in materia ambientale";
- il D.Lgs. 8 novembre 2021, n. 199 recante "Attuazione della direttiva (UE) 2018/2001 del Parlamento europeo e del Consiglio, dell'11 dicembre 2018, sulla promozione dell'uso dell'energia da fonti rinnovabili";
- il D.I. 10 settembre 2010, concernente "Linee guida per l'autorizzazione degli impianti alimentati da fonti rinnovabili", emanato in attuazione dell'art 12 del D.Lgs. 29 dicembre 2003, n. 387;
- il R.R. 30 dicembre 2010, n. 24 "Regolamento attuativo del Decreto del Ministero per lo Sviluppo Economico del 10 settembre 2010, "Linee Guida per l'autorizzazione degli impianti alimentati da fonti rinnovabili", recante la individuazione di aree e siti non idonei alla installazione di specifiche tipologie di impianti alimentati da fonti rinnovabili nel territorio della Regione Puglia";
- la D.G.R. 17 luglio 2023, n. 997 recante "Atto di indirizzo in tema di politiche per la promozione e lo sviluppo delle energie rinnovabili in Puglia";
- il D.M. 21 giugno 2024 recante "Disciplina per l'individuazione di superfici e aree idonee per l'installazione di impianti a fonti rinnovabili".

PREMESSO che:

- con D.G.R. 17 luglio 2023, n. 997 è stato deliberato, tra l'altro:
 - di adottare specifico atto di indirizzo in tema di politiche sulle energie rinnovabili, di cui si dovrà tenere espressamente conto anche nella formulazione dei pareri regionali endoprocedimentali in seno alle procedure valutative statali, da adottarsi ai fini del rilascio degli atti autorizzativi degli impianti F.E.R.;
 - di stabilire la priorità istruttoria per le istanze i cui progetti ricadono nelle aree idonee definite dalla Regione nei termini di cui all'art. 20, co. 4, D. Lgs. n. 199/2021.
- ai sensi dell'art. 20, co.4, D.Lgs. n. 199/2021 l'individuazione delle aree idonee avviene conformemente a principi e criteri definiti dai decreti di cui al precedente co.1, che tengono conto, a loro volta, dei criteri di idoneità delle aree di cui al co.8;

- con D.M. 21 giugno 2024 è stata data attuazione all'art. 20, commi 1 e 2, D. Lgs. n. 199 del 2021 demandando alle Regioni, tra l'altro, l'individuazione di:
 - superfici a aree idonee: le aree in cui e' previsto un iter accelerato ed agevolato per la costruzione ed esercizio degli impianti a fonti rinnovabili e delle infrastrutture connesse secondo le disposizioni vigenti di cui all'art. 22 del decreto legislativo 8 novembre 2021, n. 199;
 - superfici e aree non idonee: aree e siti le cui caratteristiche sono incompatibili con l'installazione di specifiche tipologie di impianti secondo le modalita' stabilite dal paragrafo 17 e dall'allegato 3 delle linee guida emanate con decreto del Ministero dello sviluppo economico 10 settembre 2010;
- l'art. 7 del succitato D.M. 21 giugno 2024, rubricato "Principi e criteri per l'individuazione delle aree idonee", dispone, tra l'altro, che:
 - sia mantenuto fermo quanto previsto dall'art. 5, D.L. 15 maggio 2024, n. 63, relativamente all'installazione di impianti fotovoltaici in zone classificate agricole dai vigenti piani urbanistici;
 - le Regioni tengano conto delle esigenze di tutela del patrimonio culturale e del paesaggio, delle aree agricole e forestali, della qualita' dell'aria e dei corpi idrici, privilegiando l'utilizzo di superfici di strutture edificate, quali capannoni industriali e parcheggi, nonche' di aree a destinazione industriale, artigianale, per servizi e logistica, e verificando l'idoneita' di aree non utilizzabili per altri scopi, ivi incluse le superfici agricole non utilizzabili;
 - siano considerate non idonee le superfici e le aree che sono ricomprese nel perimetro dei beni sottoposti a tutela ai sensi dell'art. 10 e dell'art. 136, comma 1, lettere a) e b) del decreto legislativo 22 gennaio 2004, n. 42;
 - debba essere temperata la necessita' di tutela dei beni con la garanzia di raggiungimento degli obiettivi di cui alla Tabella A;
- la L.R. 7 novembre 2022, n. 26 recante "Organizzazione e modalita' di esercizio delle funzioni amministrative in materia di valutazioni e autorizzazioni ambientali" dispone all'art. 8 che, nei procedimenti di valutazione ambientale di competenza statale, il parere regionale sia espresso con provvedimento emesso dalla struttura regionale competente per i procedimenti di valutazione e autorizzazione ambientale, sentite le amministrazioni e gli enti territoriali potenzialmente interessati e, comunque, competenti ad esprimersi sulla realizzazione della proposta;
- con nota prot. n. 251613 del 27.05.2024, avente ad oggetto "*Sezione Autorizzazioni Ambientali: atto di organizzazione e disposizioni di servizio*" il Dirigente di Sezione, Ing. Giuseppe Angelini, ha attribuito al Dr. Marco Notarnicola la cura delle attivita' istruttorie relative ai progetti FER di competenza statale";

RILEVATO che:

- con nota prot. n. 174334 del 30.10.2023, acquisita in pari data al prot. n. 18422 dalla Sezione Autorizzazioni Ambientali, il M.A.S.E. - Direzione Generale Valutazioni Ambientali rendeva "Comunicazione relativa a procedibilita' istanza, pubblicazione documentazione e responsabile del procedimento";
- con nota prot. n. 18566 del 31.10.2023 il Servizio V.I.A. / V.INC.A., tra l'altro, rappresentava alle Amministrazioni ed agli Uffici interessati l'avvio del procedimento di V.I.A. ministeriale, invitando le medesime ad esprimere il proprio parere di competenza;

RILEVATO, altresì, che sono stati acquisiti agli atti della Sezione Autorizzazioni Ambientali i seguenti contributi, allegati alla presente determinazione, relativi alla realizzazione degli interventi indicati in oggetto:

- nota prot. n. 18970 del 09.11.2023, con la quale il Servizio Territoriale di Foggia ha espresso parere favorevole;
- nota prot. n. 19901 del 21.11.2023, con la quale A.R.P.A. Puglia, D.A.P. Foggia, ha espresso valutazione non favorevole;
- nota prot. n. 260298 del 21.11.2023, con la quale l'Autorità di Bacino Distrettuale dell'Appennino Meridionale ha espresso parere favorevole condizionato al rispetto delle prescrizioni ivi indicate;
- nota prot. n. 154233 del 26.03.2024, con la quale la Sezione Risorse Idriche ha espresso parere favorevole condizionato al rispetto delle prescrizioni di carattere generale ivi indicate;

RITENUTO che:

- l'istruttoria tecnica condotta dal Servizio V.I.A. / V.INC.A., allegata alla presente determinazione per formarne parte integrante e sostanziale, **debba concludersi con esito non favorevole** alla realizzazione del progetto individuato dal codice ID_VIP 10493, alla luce degli elementi noti e rappresentati al momento della redazione del presente atto;
- debba essere rimessa alla competente Autorità ministeriale ogni pertinente verifica in merito ad eventuali impatti cumulativi, non essendo dato escludere ulteriori impatti che potrebbero derivare da circostanze non conoscibili alla luce del riparto di competenze e dello stato di eventuali procedimenti autorizzativi in materia ambientale;

VERIFICA AI SENSI DEL REGOLAMENTO (UE) 2016/679**Garanzie alla riservatezza**

La pubblicazione dell'atto all'Albo pretorio on-line, salve le garanzie previste dalla Legge n. 241/1990 e dal D.Lgs. n. 33/2013 in tema di accesso ai documenti amministrativi, avviene nel rispetto della tutela della riservatezza dei cittadini secondo quanto disposto dal Regolamento (UE) 2016/679 in materia di protezione dei dati personali, nonché dal D.lgs. n. 196/2003 e dal D.lgs. n. 101/2018 e s.m.i, e dal vigente Regolamento Regionale n. 5/2006 per il trattamento dei dati sensibili e giudiziari, per quanto applicabile.

Ai fini della pubblicità legale, il presente provvedimento è stato redatto in modo da evitare la diffusione di dati personali identificativi non necessari ovvero il riferimento alle particolari categorie di dati previste dagli articoli 9 e 10 del Regolamento (UE) innanzi richiamato; qualora tali dati fossero indispensabili per l'adozione dell'atto, essi sono trasferiti in documenti separati, esplicitamente richiamati.

DETERMINA

Di prendere atto di quanto espresso in narrativa, che costituisce parte integrante e sostanziale del presente atto e che qui si intende integralmente riportato.

Di esprimere giudizio non favorevole di compatibilità ambientale, relativo al Parco eolico, costituito da 5 aerogeneratori di potenza unitaria pari a 7,2 MW, per una potenza complessiva di 36 MW, da realizzarsi nel territorio comunale di Deliceto (FG), in località "Piano delle rose", con opere di connessione ricadenti anche nel Comune di Castelluccio dei Sauri (FG), in oggetto epigrafato, proposto dalla società "Green Energy House" S.r.l., tenuto conto dei contributi pervenuti e per le motivazioni riportate nella relazione tecnica, allegata al presente atto per formarne parte integrante e sostanziale.

Di precisare che il presente provvedimento inerisce esclusivamente al parere della Regione Puglia nell'ambito della procedura di V.I.A. statale di che trattasi.

Di richiedere che, in caso di esito favorevole del procedimento di V.I.A., siano prescritte nel provvedimento, ai sensi del D.M. 10 settembre 2010, idonee misure di compensazione ambientale e territoriale in favore del/i Comune/i interessati dall'intervento, in accordo con la Regione Puglia e i medesimi Comuni.

Di trasmettere la presente determinazione alla società proponente ed alle Amministrazioni interessate coinvolte dalla Regione Puglia, nonché al Segretario della Giunta Regionale.

Di pubblicare il presente provvedimento:

- in formato tabellare elettronico nelle pagine del sito web <https://trasparenza.regione.puglia.it/> nella sotto-sezione di II livello "Provvedimenti dirigenti amministrativi";
- in formato elettronico all'Albo Telematico, accessibile senza formalità sul sito web <https://www.regione.puglia.it/pubblicita-legale> nella sezione "Albo pretorio on-line", per dieci giorni lavorativi consecutivi ai sensi del comma 3 art. 20 DPGR n. 22/2021;
- sul Bollettino Ufficiale della Regione Puglia (BURP) prima sezione, lett. h, ai sensi della L.R. n.18 del 15 giugno 2023.

ALLEGATI INTEGRANTI**Documento - Impronta (SHA256)**

Scheda Istruttoria ID VIP 10493.pdf -

2b89b2d45adf97afc7bde1831a26e955485a718858d7e5f7b3599b316e22eab6

Il presente Provvedimento è direttamente esecutivo.

Firmato digitalmente da:

E.Q. Supporto coordinamento giuridico di Sezione e supporto coordinamento esperti PNRR

Marco Notarnicola

Dirigente ad interim del Servizio Via Vinca

Giuseppe Angelini



DIPARTIMENTO AMBIENTE, PAESAGGIO E QUALITÀ URBANA

SEZIONE AUTORIZZAZIONI AMBIENTALI

SERVIZIO V.I.A. / V.INC.A.

Relazione tecnica a supporto dell'istruttoria sul progetto
ID_VIP 10493

Tipologia di progetto: Impianto Eolico
 Potenza: 36 MW
 Ubicazione: Comuni di Deliceto (FG) e Castelluccio dei Sauri (FG)
 Proponente: Green Energy House S.r.l.

DATI GENERALI DEL PROGETTO E LOCALIZZAZIONE IMPIANTO

La presente relazione è relativa all'iniziativa di installazione ed esercizio di un impianto eolico e relative opere accessorie di connessione alla RTN in comune di Deliceto (FG), della potenza complessiva di 36 MW. Il parco eolico consta di n. 5 aerogeneratori, di tipo EnVentus V172-7.2 EIC S – 150, con potenza unitaria pari a 7,2 MW, altezza al mozzo pari a 150 m, diametro rotorico pari a 172 m per un'altezza complessiva di 236 m; per una potenza complessiva di 36 MW. La soluzione di connessione individuata da TERNA prevede la realizzazione di una nuova Stazione Elettrica 380/150/36 kV in agro del comune di Castelluccio dei Sauri (FG) da inserire in entra-esce alla linea RTN a 380 kV "Deliceto - Foggia".

In prossimità della cabina di raccolta si prevede l'installazione di accumulatori a ioni di litio (LFP: litio-ferro-fosfatato). Le batterie previste sono di tipo ermetico e sono in grado di resistere, ad involucro integro, a sollecitazioni termiche elevate ed alla fiamma diretta. L'impianto di accumulo sarà costituito da 24 Container Batteria ognuno di capacità pari a 2 MWh, disposti ed assemblati per dare una potenza complessiva pari a 12 MW.

Dal punto di vista urbanistico, i terreni interessati dall'installazione del parco eolico sono destinati a zone agricole, esterne agli ambiti urbani.

Rispetto all'area di impianto gli abitati più vicini sono:

- Deliceto (FG) 2,5 km a ovest;
- Castelluccio dei Sauri (FG) 6 km a nord;
- Ascoli Satriano (FG) 9,5 km a sud-est;
- Candela (FG) oltre 12 km a sud-est;
- Sant'Agata di Puglia (FG) 9 km a sud-ovest,
- Accadia (FG) 10 km a sud-ovest;
- Bovino (FG) 6,5 km a nord-ovest;

Di seguito le coordinate degli aerogeneratori di progetto nel sistema di riferimento UTM WGS84 e i relativi riferimenti catastali

COORDINATE UTM 33N WGS84			DATI CATASTALI		
WTG	E	N	Comune	foglio n.	part. n.
D01	538,019.15	4,565,816.59	Deliceto	4	178
D02	536,879.93	4,565,297.37	Deliceto	12	66
D03	535,312.13	4,564,186.65	Deliceto	25	23
D04	535,706.59	4,564,623.14	Deliceto	12	125
D05	535,350.54	4,565,081.45	Deliceto	12	26



DIPARTIMENTO AMBIENTE, PAESAGGIO E QUALITÀ URBANA

SEZIONE AUTORIZZAZIONI AMBIENTALI

SERVIZIO V.I.A. / V.INC.A.

Fig. 01 - Inquadramento dell'area di progetto su base cartografica

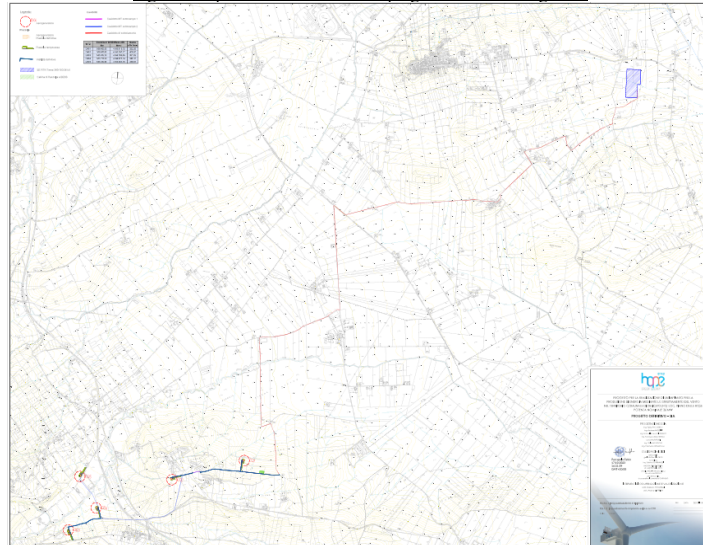


Fig. 02 - Inquadramento territoriale su ortofoto lay-out e SEU





DIPARTIMENTO AMBIENTE, PAESAGGIO E QUALITÀ URBANA

SEZIONE AUTORIZZAZIONI AMBIENTALI

SERVIZIO V.I.A. / V.INC.A.

Verifiche ai sensi dell'art. 20, co.8, D.Lgs. n.199/2021

Il parco eolico impegna aree distribuite relative a n. 5 torri interessando fogli e particelle catastali diverse e non contigue. Gli aerogeneratori D01, D02, D03, D04 e D05 rispetto alle casistiche di cui all'art. 20, co.8, D.Lgs. 199/2021 si pongono come segue:

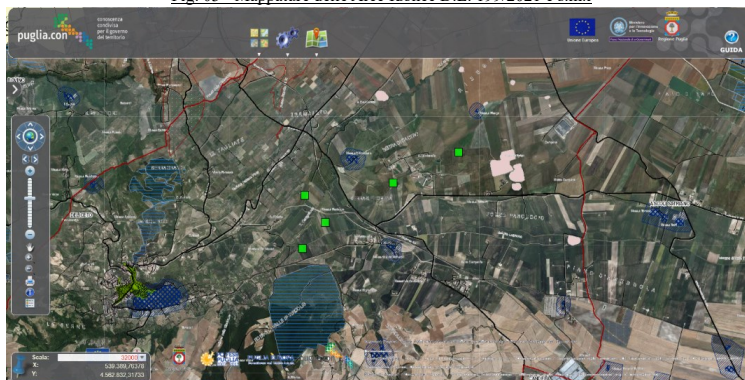
- lett. a)** L'area oggetto del progetto **non è interessata da impianti della stessa fonte** e non trattasi di potenziamento di impianto.
- lett. b)** L'area di progetto **non** ricade in siti oggetto di bonifica;
- lett. c)** L'area di progetto **non** ricade in siti di cave e miniere cessate;
- lett. c-bis)** L'area di progetto **non** ricade in siti e impianti nella disponibilità del gruppo Ferrovie dello Stato o società concessionarie autostradali;
- lett. c-bis 1)** L'area di progetto **non** ricade in siti e impianti nella disponibilità della società di gestione aeroportuale all'interno di sedimi aeroportuali;
- lett. c-ter)** Sull'area di progetto **non** è prevista l'installazione di impianti di tipo fotovoltaico o impianto di produzione di biometano.
- lett. c-quater)** In riferimento alla lett. c quater le torri in progetto interessate nella fascia di rispetto dei beni sottoposti a tutela ai sensi della II parte o dell'art.136 del medesimo decreto (3.000,00 metri per gli impianti eolici) si pongono come segue:

Tutte le 5 aree interessate dalle torri **non** ricadono nella fascia di rispetto dei beni sottoposti a tutela ai sensi del D.Lgs 42/2004, mentre la posa di tratti di cavidotto **ricadono** nella perimetrazione delle aree di rispetto di *Masseria Risega* e *Masseria Cisternino* (Beni storico culturali), nonché nella perimetrazione delle aree a rischio archeologico *Risega* e *Villaggio Cisternola* Figure 03;

In riferimento alla fascia di rispetto dei 3.000,00 m dei beni sottoposti a tutela e vincoli ai sensi della II parte o dell'art.136 del medesimo decreto, Fig. 03:

- Il progetto **ricade** nel buffer di 3 km:
 - **Città consolidata: Deliceto** (art. 136 D. Leg. 42/2004)

Fig. 03 - Mappature delle Aree Idonee D.L. 199/2021 e s.m.i



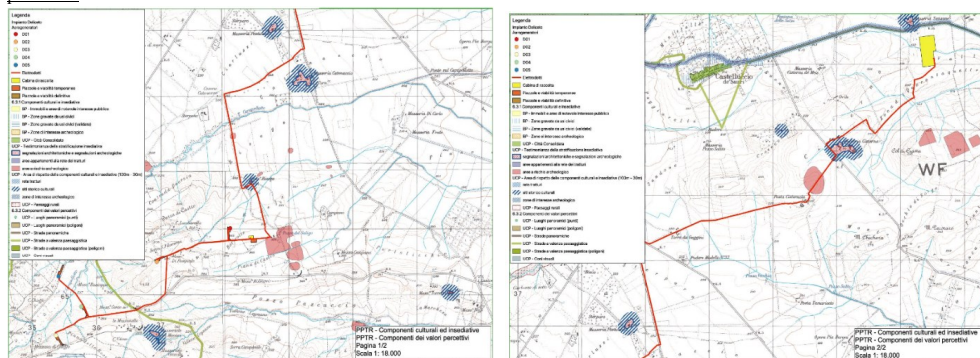


DIPARTIMENTO AMBIENTE, PAESAGGIO E QUALITÀ URBANA

SEZIONE AUTORIZZAZIONI AMBIENTALI

SERVIZIO V.I.A. / V.INC.A.

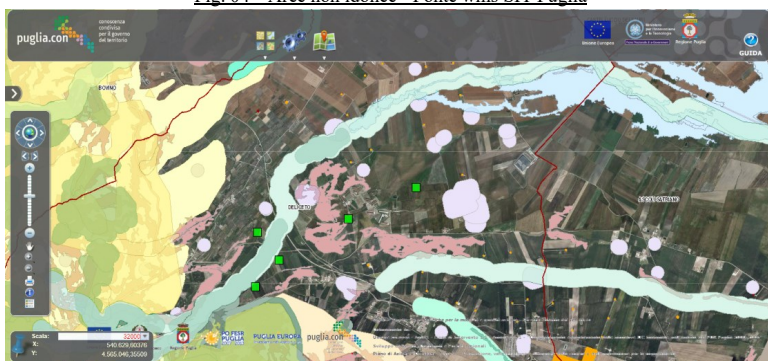
particolari



Verifiche ai sensi del R.R. 24/2010

Le aree su cui sono posti gli aerogeneratori **non** ricadono tra quelle indicate come *non idonee* ai sensi del regolamento regionale n. 24 del 2010, come si evince dalla Fig. 04:

Fig. 04 – Aree non idonee - Fonte wms SIT Puglia



Modalità di inserimento dell’impianto nel Paesaggio e sul Territorio (D.M. 10-9-2010)

In merito ai **requisiti di corretto inserimento dell’impianto nel paesaggio e sul territorio**, ai sensi dell’**art. 16.1 lett. e)**:

Si evidenzia **assenza** di integrazione dell’impianto nel contesto delle tradizioni agroalimentari locali e del paesaggio rurale, sia per quanto attiene alla sua realizzazione che al suo esercizio;

art. 16.4:

Dalla carta dell’uso del suolo si è potuto constatare che l’impianto eolico ricade esclusivamente in particelle destinate a seminativi, irrigui e non, non ci sono aerogeneratori in vigneti, uliveti, sistemi colturali e particellari complessi. Il comune di Deliceto diversamente dai comuni della provincia non vanta un numero rilevante di denominazioni di origine dedicate al vino. Altri prodotti, però, sono di notevole pregio, e comprendono l’areale di Deliceto, come: l’Olio DOP Dauno, l’Olio Extra Vergine di Oliva Terra di Bari DOP, il formaggio Canestrato Pugliese DOP, Pachino IGP e diversi prodotti con denominazione specifica locale tradizionale come legumi, cereali, ortaggi e frutta.



DIPARTIMENTO AMBIENTE, PAESAGGIO E QUALITÀ URBANA

SEZIONE AUTORIZZAZIONI AMBIENTALI

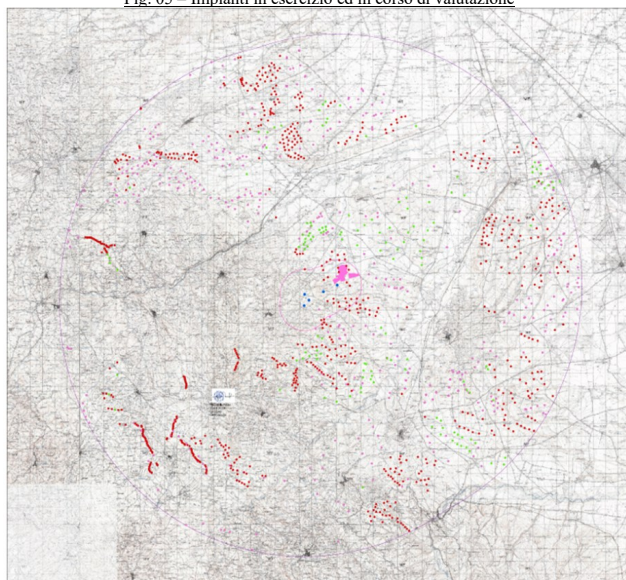
SERVIZIO V.I.A. / V.INC.A.

Nonostante siano state rilevate in una fascia estesa di oltre 500 m, distribuita uniformemente intorno all'impianto e ad esso adiacente, produzioni agricole di particolare pregio o colture che danno origine a prodotti con riconoscimento I.G.P., I.G.T., D.O.C., D.O.P. di cui al punto 4.3.2 della D.D. n. 1/2011 Istruzioni Tecniche, **non si rileva la presenza di tali colture nelle particelle interessate dall'impianto.**

Inserimento nel Territorio

Il territorio in esame è sede di una significativa presenza di impianti eolici in esercizio, l'impianto si inserisce con la presenza di impianti eolici in esercizio ed in fase di valutazione come è riportato in Fig. 05

Fig. 05 – Impianti in esercizio ed in corso di valutazione



Inoltre si rileva, fra la documentazione messa a disposizione dal ministero, l'osservazione prodotta dalla Società Edison Rinnovabili S.p.a. che evidenzia l'interferenza oggettiva dell'impianto in esame con quello, sempre eolico, presentato dalla stessa, antecedente ed in fase di autorizzazione. Tale impianto non è riportato nell'elaborato "WON011-S-10 – inquadramento altri impianti", ma è praticamente sovrapponibile al presente in esame.

CONCLUSIONI

Le aree su cui sono posti gli aerogeneratori **non** ricadono tra quelle classificate come **idonee** ai sensi dell'art. 20 comma 8 Dlgs 199/2021 (lett. a; lett. b; lett. c; lett. c-bis; lett. c-bis1; lett. c-ter1; lett. c-ter2; lett. c-ter3; lett. c quater).

Le aree interessate dagli aerogeneratori e dalla sottostazione utenza **non** ricadono tra quelle indicate come **non idonee** ai sensi del regolamento regionale n. 24 del 2010

In merito alle zone agricole caratterizzate da produzioni agro-alimentari di qualità, l'insediamento in esame **non compromette** e **non interferisce** negativamente con le finalità perseguite dalle disposizioni in materia



DIPARTIMENTO AMBIENTE, PAESAGGIO E QUALITÀ URBANA

SEZIONE AUTORIZZAZIONI AMBIENTALI

SERVIZIO V.I.A. / V.INC.A.

di sostegno nel settore agricolo, le particelle interessate **non** sono destinate a sistemi colturali a produzioni di pregio e di qualità.