DETERMINAZIONE DEL DIRIGENTE SEZIONE OSSERVATORIO FITOSANITARIO 23 ottobre 2024, n. 135

Reg. (UE) 2020/1201 - D.lgs. 19 del 02/02/2021 – D.G.R. 1866/2022. Prescrizione di misure di eradicazione di 266 piante infette, ai sensi dell'art. 7 del Reg. (UE) 2020/1201, site in agro di Santeramo in Colle (BA) - Area delimitata a "Xylella fastidiosa sottospecie -multiplex ST26- Santeramo in Colle".

IL DIRIGENTE DELLA STRUTTURA PROPONENTE

VISTI

- La legge 7 agosto 1990, n. 241 'Nuove norme in materia di procedimento amministrativo e di diritto di accesso ai documenti amministrativi';
- Il D.lgs. 30 marzo 2001, n. 165 'Norme generali sull'ordinamento del lavoro alle dipendenze delle amministrazioni pubbliche';
- Il D.lgs. 7 marzo 2005, n. 82 'Codice dell'amministrazione digitale';
- Il Decreto del Presidente della Giunta regionale n. 22 del 22/01/2021 recante l'adozione dell'atto di alta amministrazione MAIA 2.0;
- La D.G.R. n. 712 del 03/05/2021 avente ad oggetto 'Conferimento incarico della Sezione 'Osservatorio Fitosanitario' del Dipartimento Agricoltura, Sviluppo Rurale ed Ambientale';
- La D.G.R. n. 788 del 11/06/2024 avente ad oggetto 'Proroga incarico di direzione della Sezione Osservatorio Fitosanitario afferente al Dipartimento Agricoltura Sviluppo Rurale ed Ambientale;
- La D.G.R. 15 settembre 2021, n. 1466 recante l'approvazione della Strategia regionale per la parità di genere, denominata "Agenda di Genere";
- La D.G.R. del 3/7/2023, n. 938 recante "D.G.R. n. 302/2022 Valutazione di impatto di genere. Sistema di gestione e di monitoraggio. Revisione degli allegati";
- La D.G.R. del 18/12/2023, n. 1908 avente ad oggetto "Adozione dei criteri per l'istituzione e il conferimento degli incarichi di elevata qualificazione della Regione Puglia, ai sensi degli articoli 16, 17 e 18 del CCNL funzioni locali del 16 novembre 2022";
- La DDS n. 51 del 03/05/2024 di conferimento incarichi di Elevata Qualificazione per la gestione delle emergenze fitosanitarie alle dipendenze della Sezione Osservatorio fitosanitario integrata dalla DDS n. 00124 del 03/10/2024.

VISTI ALTRESI'

- Il Reg. (UE) 2016/2031 del Parlamento Europeo e del Consiglio del 26 ottobre 2016 relativo alle misure di protezione contro gli organismi nocivi per le piante, che modifica i regolamenti (UE) n. 228/2013, (UE) n. 652/2014 e (UE) n. 1143/2014 del Parlamento Europeo e del Consiglio e abroga le direttive 69/464/CEE, 74/647/CEE, 93/85/CEE, 98/57/CE, 2000/29/CE, 2006/91/CE e 2007/33/CE del Consiglio;
- Il Reg. (UE) 2017/625 del Parlamento europeo e del Consiglio, del 15 marzo 2017, relativo ai controlli ufficiali e alle altre attività ufficiali effettuati per garantire l'applicazione della legislazione sugli alimenti e sui mangimi, delle norme sulla salute e sul benessere degli animali, sulla sanità delle piante nonché sui prodotti fitosanitari;
- Il Reg. di esecuzione (UE) n. 2020/1201 della Commissione del 14/08/2020 relativo alle misure per prevenire l'introduzione e la diffusione nell'Unione della *Xylella fastidiosa;*
- Il Reg. di esecuzione (UE) 2021/1688 della Commissione del 20 settembre 2021 che modifica il regolamento di esecuzione (UE) 2020/1201 per quanto riguarda gli elenchi delle piante ospiti e delle piante specificate e i metodi di prova per l'identificazione della *Xylella fastidiosa;*
- Il Reg. di esecuzione (UE) 2023/1706 della Commissione del 7 settembre 2023 che modifica il regolamento di esecuzione (UE) 2020/1201 per quanto riguarda gli elenchi delle piante notoriamente sensibili alla *Xylella fastidiosa*;
- Il Reg. (UE) 2019/1702 che integra il regolamento (UE) 2016/2031 del Parlamento europeo e del

Consiglio stabilendo l'elenco degli organismi nocivi prioritari, tra i quali la *Xylella fastidiosa*;

- Il Reg. di esecuzione (UE) 2024/1320 del 15 maggio 2024 che modifica il regolamento di esecuzione (UE) 2020/1201 per quanto riguarda l'elenco delle zone infette ai fini del contenimento della Xylella fastidiosa (Wells et al.);
- Il Reg. (UE) 2024/2507 del 26 settembre 2024 che modifica e rettifica il regolamento di esecuzione (UE) 2020/1201 relativo alle misure per prevenire l'introduzione e la diffusione nell'Unione della Xylella fastidiosa (Wells *et al.*) e che modifica il regolamento di esecuzione (UE) 2020/1770 per quanto riguarda l'elenco delle specie di piante non esentate dall'obbligo di inserire il codice di tracciabilità nei passaporti delle piante;
- Il D.lgs. 19 del 02/02/2021 "Norme per la protezione delle piante dagli organismi nocivi in attuazione dell'articolo 11 della legge 4 ottobre 2019, n. 117, per l'adeguamento della normativa nazionale alle disposizioni del regolamento (UE) 2016/2031 e del regolamento (UE) 2017/625";
- La legge n. 44 del 21/05/2019, conversione in legge, con modificazioni, del Decreto Legge n. 27 del 29/03/2019;
- La legge Regionale n° 4 del 29/03/2017 "*Gestione della batteriosi da Xylella fastidiosa nel territorio della Regione Puglia*" (BURP n° 39 del 30/03/2017) e s.m.i.;
- La legge regionale 30 aprile 2019, n. 19 che assegna all'Agenzia Regionale per le attività Irrigue e Forestali (ARIF) funzioni di supporto all'Osservatorio fitosanitario regionale, in particolare nella lotta alla Xylella;
- Il Decreto del 24 gennaio 2022 del MIPAAF che approva il piano di emergenza nazionale per contrastare la diffusione di *Xylella fastidiosa* in Italia;
- Il Decreto del Ministro delle politiche agricole alimentari e forestali n° 169819 del 13/04/2022 "Caratteristiche, ambiti di competenza, strutture e modalità di riconoscimento dei laboratori che operano nell'ambito della protezione delle piante";
- La Determina dirigenziale n° 31 del 13/05/2022 di aggiornamento delle procedure di monitoraggio e campionamento di specie vegetali ai fini dell'identificazione di *Xylella fastidiosa* nella Regione Puglia;
- La D.G.R. n. 1866 del 12/12/2022 con cui la Giunta regionale della Regione Puglia ha approvato il "Piano d'azione per contrastare la diffusione di *Xylella fastidiosa* (Well *et al.*) in Puglia" biennio 2023-2024 integrata dalla D.G.R. n. 570 del 26/04/2023;
- La DDS N. 29 del 08/04/2024 con oggetto "Individuazione di focolaio di *Xylella fastidiosa* sottospecie *multiplex* ST26 in agro di Santeramo in Colle (BA) – Istituzione dell'area delimitata ai sensi dell'art. 4 del Reg. UE 2020/1201";
- La D.G.R. n. 994 del 15/07/2024 che ha istituito il regime di aiuto per sostenere le imprese vivaistiche, proprietari e conduttori di terreni agricoli che estirpano le piante infette da Xylella e ha approvato i criteri e la metodologia di stima degli indennizzi.
- La DDS N. 91 del 22/07/2024 avente ad oggetto "Reg. (UE) 2020/1201 – Aggiornamento dell'area delimitata a "Xylella fastidiosa sottospecie -multiplex ST26- Santeramo in Colle ", ai sensi del dell'art. 4 del Reg. UE 2020/1201",

PREMESSO CHE

- *Xylella fastidiosa* (Wells *et al.*) è un organismo nocivo da quarantena rilevante per l'Unione Europea inserita nell'elenco degli organismi nocivi prioritari di cui all'articolo 6, paragrafo 2, del Reg. (UE) 2016/2031;
- Il Reg. di esecuzione (UE) 2020/1201 della Commissione del 14 agosto 2020 relativo alle misure per prevenire l'introduzione e la diffusione nell'Unione della *Xylella fastidiosa* prevede che l'Autorità competente definisca le aree delimitate nelle quali applicare misure di eradicazione delle piante ed aree delimitate nelle quali applicare, se del caso, misure di contenimento;
- L'Osservatorio fitosanitario della Regione Puglia è l'Autorità fitosanitaria competente ai sensi dell'art. 6 del Decreto legislativo 2 febbraio 2021, n. 19 in materia di controlli ufficiali e delle altre attività ufficiali definite dal Regolamento (UE) 2017/625 del Parlamento Europeo e del Consiglio del 15 marzo 2017;

- Il MIPAAF con Decreto del 24 gennaio 2022 che approva il piano di emergenza nazionale per contrastare la diffusione di Xylella fastidiosa in Italia, ha indicato il CNR e il CREA quali laboratori riconosciuti per la caratterizzazione della sottospecie;
- La Regione Puglia, con deliberazione n° 591 del 03/05/2023, ha approvato e affidato all'Istituto per la Protezione Sostenibile delle Piante del CNR - sede di Bari (di seguito CNR), il "Programma di attività a supporto della gestione fitosanitaria della *Xylella fastidiosa* sul territorio della Regione Puglia e dei patogeni e parassiti delle piante";
- L'Osservatorio fitosanitario, con determina n. 33 del 16/04/2024, ha aggiudicato il "Servizio di analisi di laboratorio ufficiali per rilevare la presenza di Xylella fastidiosa sul territorio della Regione Puglia", ai sensi dell'art. 76 del D.lgs. n. 36 del 31 marzo 2023, ai laboratori ufficiali designati e autorizzati ai sensi dell'art. 14 del D. Lgs 19/2021 ad operare nel territorio regionale e facenti parte della Rete nazionale dei laboratori, in particolare:
    - CIHEAM - Istituto Agronomico Mediterraneo -Valenzano (BA)- di seguito IAMB;
    - Centro di Ricerca, Sperimentazione e Formazione in Agricoltura "Basile Caramia" Locorotondo (BA)- di seguito CRSFA;
    - Dipartimento di Scienze Agrarie, Alimenti Risorse Naturali e Ingegneria - Univ. Foggia - di seguito UNIFG;
    - Dipartimento di scienze del suolo, della pianta e degli alimenti - Univ. Bari- di seguito UNIBA-DISSPA.
- In Puglia sono presenti aree infette dalle tre sottospecie di Xylella fastidiosa e precisamente X. f. fastidiosa - X. f. pauca - X. f. multiplex;
- L'Osservatorio ha incaricato il CNR, laboratorio ufficiale designato e accreditato alla norma ISO17025 per la diagnosi di *X. fastidiosa,* nonché laboratorio Nazionale di Riferimento per *X. fastidiosa* (DM del 24 gennaio 2022), di effettuare, per ogni pianta risultata infetta, la caratterizzazione della sottospecie mediante PCR in tempo reale sulla base di Dupas *et al.* 2019 di cui al Reg. (UE) 2024/2507.

PRESO ATTO CHE

- In agro di Santeramo in Colle (BA) sono state individuate n° 266 (duecentosessantasei) piante infette a *Xylella fastidiosa* sottospecie *multiplex* , così ripartite: n° 258 (duecentocinquantotto) mandorli, n° 6 (sei) ciliegi, e n. 2 (due) susini, di cui ai seguenti rapporti di prova del CNR pubblicati sul sito istituzionale www.emergenzaxylella.it:
    - rapporto di prova 86a/2024 del 10/06/2024;
    - rapporto di prova 89a/2024 del 10/06/2024;
    - rapporto di prova 91a/2024 del 12/06/2024;
    - rapporto di prova 94M/2024 del 17/06/2024;
    - rapporto di prova 96M/2024 del 17/06/2024;
    - rapporto di prova 97M/2024 del 17/06/2024;
    - rapporto di prova 100M/2024 del 25/06/2024;
    - rapporto di prova 102M/2024 del 27/06/2024;
    - rapporto di prova 103M/2024 del 27/06/2024;
    - rapporto di prova 104M/2024 del 08/07/2024;
    - rapporto di prova 106M/2024 del 08/07/2024;
    - rapporto di prova 107M/2024 del 08/07/2024;
    - rapporto di prova 109M/2024 del 08/07/2024;
    - rapporto di prova 110M/2024 del 08/07/2024;
    - rapporto di prova 111M/2024 del 11/07/2024;
    - rapporto di prova 114M/2024 del 16/07/2024;
    - rapporto di prova 115M/2024 del 16/07/2024;
    - rapporto di prova 116M/2024 del 17/07/2024;
    - rapporto di prova 118M/2024 del 19/07/2024;

- rapporto di prova 119M/2024 del 26/07/2024;
- rapporto di prova 120M/2024 del 26/07/2024;
- rapporto di prova 121M/2024 del 26/07/2024;
- rapporto di prova 123M/2024 del 29/07/2024;
- rapporto di prova 124M/2024 del 05/08/2024;
- rapporto di prova 125M/2024 del 05/08/2024;
- rapporto di prova 126M/2024 del 06/08/2024;
- rapporto di prova 127M/2024 del 08/08/2024;
- rapporto di prova 128M/2024 del 08/08/2024;
- rapporto di prova 133M/2024 del 04/09/2024;
- rapporto di prova 135M/2024 del 06/09/2024;
- rapporto di prova 136M/2024 del 06/09/2024;
- rapporto di prova 137M/2024 del 12/09/2024;
- rapporto di prova 139M/2024 del 18/09/2024;
- rapporto di prova 143M/2024 del 25/09/2024;
- rapporto di prova 144M/2024 del 25/09/2024;
- rapporto di prova 145M/2024 del 25/09/2024;

- Innova Puglia spa, sulla base delle coordinate geografiche rilevate dagli Ispettori fitosanitari, ha fornito all'Osservatorio fitosanitario le informazioni catastali dei terreni sulle quali insistono le piante infette di che trattasi e le particelle che rientrano nel raggio di 50 m attorno alle piante infette rappresentate negli allegati 1/Aa e 1/Ab del presente provvedimento, ed i relativi proprietari riportati nell'allegato 1/C**,** che formano parte integrante e sostanziale del presente provvedimento.
- Le piante infette ricadono nell'area delimitata a "*Xylella fastidiosa* sottospecie - *multiplex* ST26- Santeramo in Colle ", in cui si attuano misure di eradicazione (comma 1 dell'art. 7 del Reg. (UE) 2020/1201), istituita ai sensi dell'art. 4 del Reg. UE 2020/1201, con determina dirigenziale N. 91 del 22/07/2024.

DATO ATTO CHE

- Nell'area delimitata a "*Xylella fastidiosa* sottospecie -*multiplex* ST26- Santeramo in Colle ", si applicano solo ed esclusivamente le misure di eradicazione di cui all'art. 7 del Reg. (UE) 1201/2020 in quanto, le misure di contenimento, si applicano solo nella zona infetta di cui all'allegato III del Reg. (UE) 1201/2020, come modificato dal Reg. (UE) 2024/1320;
- ai sensi dell'art. 7 Reg. UE 1201/2020, rubricato "Rimozione delle piante", le misure di eradicazione del patogeno comportano la rimozione immediata dalla zona infetta delle:
    a. piante notoriamente infette dall'organismo nocivo specificato,
    b. piante che presentano sintomi indicativi della possibile infezione da parte di tale organismo nocivo o che si sospetta siano infette da tale organismo nocivo,
    c. piante appartenenti alla stessa specie della pianta infetta, indipendentemente dal loro stato sanitario,
    d. piante di specie diverse da quella della pianta infetta che sono risultate infette in altre parti dell'area delimitata,
    e. piante specificate, diverse da quelle di cui alle lettere c) e d), che non sono state immediatamente sottoposte a campionamento e ad analisi molecolare e che non sono risultate indenni dall'organismo nocivo specificato;
- ai sensi del successivo art. 9 "Distruzione delle piante", le piante e le parti di piante di cui all'art. 7, paragr. 1, vanno distrutte secondo le modalità ivi stabilite, in modo da garantire che l'organismo nocivo specificato non si diffonda, così come va rimosso o devitalizzato l'apparato radicale di tali piante, con un adeguato trattamento fitosanitario che permetta di evitare nuovi germogli.
- nell'area infetta di 50 metri attorno alle piante infette, qualora sono presenti piante specificate ufficialmente riconosciute come piante di valore storico, si applica la deroga di cui al comma 3 dell'art. 7 del Reg. UE 2020/1201.

PRESO ATTO

Dei seguenti provvedimenti giudiziari che hanno confermato la legittimità dei provvedimenti amministrativi adottati dall'Osservatorio fitosanitario, in applicazione della normativa fitosanitaria europea, nazionale e regionale:

- sentenza n° 78/2022 del Tribunale Amministrativo Regionale per la Puglia Bari sul ricorso numero di registro generale 694 del 2021;
- sentenza n° 000514/2023 del 21/03/2023 emessa dal Tribunale Amministrativo Regionale per la Puglia – Bari sul ricorso numero di registro generale 176 del 2023;
- sentenza n. 388/2022 del 16/03/2022 emessa dal Tribunale Amministrativo Regionale per la Puglia – Bari sul ricorso numero di registro generale 1046 del 2017;
- ordinanza n. 191/2023 del Tribunale Amministrativo Regionale per la Puglia Bari sul ricorso numero di registro generale 313 del 2023;
- ordinanza n. 193/2023 del Tribunale Amministrativo Regionale per la Puglia Bari sul ricorso numero di registro generale 314 del 2023;
- ordinanza n. 125/2023 del Tribunale Amministrativo Regionale per la Puglia Bari sul ricorso numero di registro generale 325 del 2023;
- ordinanza n. 173/2023 del Tribunale Amministrativo Regionale per la Puglia Bari sul ricorso numero di registro generale 440 del 2023;
- ordinanza n. 192/2023 del Tribunale Amministrativo Regionale per la Puglia Bari sul ricorso numero di registro generale 455 del 2023;
- ordinanza n. 220/2023 del Tribunale Amministrativo Regionale per la Puglia Bari sul ricorso numero di registro generale 523 del 2023;
- ordinanza n. 194/2023 del Tribunale Amministrativo Regionale per la Puglia Bari sul ricorso numero di registro generale 533 del 2023.

VISTE

- La sentenza della Corte di Giustizia dell'Unione Europea n. 78/2016, secondo cui le misure di contrasto sono di interesse dell'intera Unione europea, quindi compatibili con i principi di precauzione, prevenzione, proporzionalità e adeguatezza e sono previste e legittimate dalla Commissione europea allo scopo di bilanciare i diversi interessi in gioco;
- La sentenza della Corte di Giustizia dell'Unione Europea del 05/09/2019, secondo cui l'Autorità competente della gestione dell'emergenza fitosanitaria deve procedere con immediatezza all'attuazione delle misure fitosanitarie prescritte.

RICHIAMATI

- Il comma 3 dell'art. 1 del D.lgs. 19/2021 dispone che la protezione delle piante rientra nella materia della profilassi internazionale di cui all'articolo 117, comma secondo, lettera q) della Costituzione della Repubblica italiana;
- Il comma 3 dell'art. 6 del D.lgs. 19/2021 dispone che i Servizi fitosanitari regionali applicano nel territorio di competenza, tra l'altro, le misure ufficiali ritenute necessarie, ivi compresa la distruzione di vegetali e prodotti vegetali ritenuti contaminati o sospetti tali, nonché degli altri oggetti che possano essere veicolo di diffusione di organismi nocivi ai vegetali;
- Il comma 1 dell'art. 33 del D.lgs. 19/2021 dispone che le misure fitosanitarie ufficiali di protezione delle piante, ivi compresa la distruzione delle piante contaminate, anche monumentali, disposte da provvedimenti o ordinanze fitosanitarie che le regolamentano, sono attuate in deroga a ogni disposizione vigente, comprese quelle di natura vincolistica, nei limiti e secondo i criteri indicati nei medesimi provvedimenti o ordinanze fitosanitarie;
- Il comma 2 dell'art. 33 del D.lgs. 19/2021 dispone che, effettuate le forme di pubblicità previste dalla normativa vigente, gli ispettori o gli agenti fitosanitari e il personale di supporto muniti di autorizzazione del Servizio fitosanitario competente per territorio, nell'esercizio delle loro attribuzioni,

accedono ai fondi nei quali sono presenti piante infettate dagli organismi nocivi, al fine di attuare le misure fitosanitarie. A tale scopo, qualora i proprietari si oppongano all'intervento, i Servizi fitosanitari competenti per territorio possono chiedere al Prefetto l'ausilio della forza pubblica;

- L'art. 21 bis della legge 7 agosto 1990, n. 241 prevede che il provvedimento limitativo della sfera giuridica dei privati acquista efficacia nei confronti di ciascun destinatario con la comunicazione allo stesso effettuata anche nelle forme stabilite per la notifica agli irreperibili nei casi previsti dal codice di procedura civile. Qualora per il numero dei destinatari la comunicazione personale non sia possibile o risulti particolarmente gravosa, l'amministrazione provvede mediante forme di pubblicità idonee di volta in volta stabilite dall'amministrazione medesima;
- Il comma 2 dell'art. 33 del D.lgs. 19/2021 dispone che, qualora ricorrano i presupposti di cui all'articolo 21 -bis della legge 7 agosto 1990, n. 241, la comunicazione dei provvedimenti o delle ordinanze fitosanitarie che dispongono le misure fitosanitarie, è effettuata secondo le modalità e i termini stabiliti dal Servizio fitosanitario centrale ovvero dal Servizio fitosanitario regionale competente per territorio;
- Il paragrafo 4.6 del "Piano d'azione per contrastare la diffusione di *Xylella fastidiosa* (Well et al.) in Puglia" triennio 2023-2025" approvato con le DGR n. 1866/2022 e DGR 570/2023, prevede che i provvedimenti siano notificati al proprietario attraverso la pubblicazione, per 7 giorni, nell'albo pretorio del Comune di competenza;
- Gli articoli 500 e 650 del codice di procedura penale, secondo cui la mancata estirpazione può essere motivo di diffusione di malattia delle piante, pericolosa per l'economia rurale.

RITENUTO DI

- Dovere applicare con immediatezza le misure di estirpazione per n° 266 piante infette di cui ai rapporti di prova: 86a/2024, 89a/2024, 91a/2024, 94M/2024, 96M/2024, 97M/2024, 100M/2024, 102M/2024, 103M/2024, 104M/2024, 106M/2024, 107M/2024, 109M/2024, 110M/2024, 111M/2024, 114M/2024, 115M/2024, 116M/2024, 118M/2024, 119M/2024, 120M/2024,121M/2024, 123M/2024, 124M/2024, 125M/2024, 126M/2024, 127M/2024, 128M/2024, 133M/2024, 135M/2024, 136M/2024, 137M/2024, 139M/2024, 143M/2024, 144M/2024, 145M/2024 del CNR, elencati nell'allegato 1/C al presente provvedimento e pubblicati sul sito emergenzaxylella.it, in quanto non sostituibili con altra misura fitosanitaria meno drastica al fine di contenere la diffusione della malattia sul territorio;
- Dovere applicare nell'area infetta di cui al presente provvedimento, la deroga di cui al comma 3 dell' art. 7 del Reg. UE 2020/1201, qualora siano presenti piante specificate ufficialmente riconosciute come piante di valore storico;
- Dovere adempiere agli obblighi di pubblicità del presente provvedimento mediante affissione per 7 giorni nell'albo pretorio del Comune in cui ricadono le piante da estirpare tenuto conto dell'irreperibilità di alcuni destinatari e della gravosità per l'amministrazione di notificare i provvedimenti ai singoli beneficiari;
- Dichiarare il presente provvedimento immediatamente esecutivo per contrastare la diffusione ulteriore della malattia.

VERIFICA AI SENSI DEI D. Lgs 196/03 e del Reg. (UE) n. 679/2016
Garanzie alla riservatezza

La pubblicazione dell'atto sul BURP, nonché la pubblicazione all'Albo pretorio on-line o sul sito istituzionale, salve le garanzie previste dalla legge 241/1990 in tema di accesso ai documenti amministrativi, avviene nel rispetto della tutela della riservatezza dei cittadini secondo quanto disposto dal Regolamento UE n. 679/2016 in materia di protezione dei dati personali, nonché dal D. Lgs. 196/2003 ss.mm.ii., come modificato dal d.lgs. 101/2018 e dal vigente Regolamento regionale 5/2006 per il trattamento dei dati sensibili e giudiziari, in quanto applicabile.

Ai fini della pubblicità legale, il presente provvedimento è stato redatto in modo da evitare la diffusione di dati personali identificativi non necessari ovvero il riferimento alle particolari categorie di dati previste dagli articoli 9 e 10 del Regolamento UE innanzi richiamato; qualora detti dati fossero essenziali per l'adozione dell'atto, essi sono trasferiti in documenti separati esplicitamente richiamati.

ADEMPIMENTI CONTABILI AI SENSI DEL D.lgs. n. 118/2011 e ss.mm.ii.

Il presente provvedimento non comporta alcun mutamento qualitativo o quantitativo di entrata o di spesa né a carico del bilancio regionale né a carico degli enti per i cui debiti i creditori potrebbero rivalersi sulla Regione ed è escluso ogni ulteriore onere aggiuntivo rispetto a quelli già autorizzati a valere sullo stanziamento previsto dal bilancio regionale.

DETERMINA

Di prendere atto di quanto espresso in narrativa, che costituisce parte integrante e sostanziale del presente atto e che qui si intende integralmente riportato.

1. Di prescrivere nell'agro di Santeramo in Colle (BA) esclusivamente le misure di eradicazione, in quanto esso non è incluso nell'area delimitata a Xylella fastidiosa sottospecie pauca ST53 di cui alla Determina n° 18/2024 e, come tale non è soggetto all'applicazione delle misure di contenimento ex art. 13 Reg. UE 1201/2020 e dell'art.8, comma 7 bis, LR n. 4/2017 e smi.;
2. Di dare atto che le piante infette individuate in agro di Santeramo in Colle (BA) e le rispettive zone infette stabilite ai sensi del comma 2 dell'art. 4 del Reg. UE 2020/1201, sono evidenziate nelle ortofoto di cui agli allegati 1/Aa e 1/Aa, parti integranti e sostanziali del presente provvedimento;
3. Di prescrivere, ai sensi della lettera a), comma 1 dell'art. 7 del Reg. UE 2020/1201, ai proprietari/conduttori nel cui appezzamento ricadono le piante infette e ai proprietari/conduttori, i cui terreni rientrano in tutto o in parte nella zona infetta di 50 m attorno a ciascuna pianta infetta, indicati nell'allegato 1/C, parte integrante e sostanziale del presente provvedimento:
   a. l'estirpazione di n° 266 piante risultate infette da *Xylella fastidiosa* sottospecie *multiplex ;*
   b. l'estirpazione di tutte le piante che presentino sintomi indicativi della possibile infezione da parte di tale organismo nocivo o che si sospetta siano infette da tale organismo nocivo;
   c. l'estirpazione di tutte le piante appartenenti alla stessa specie delle piante infette, indipendentemente dal loro stato sanitario;
   d. l'estirpazione di tutte le piante di specie diverse da quella delle piante infette risultate infette in altre parti dell'area delimitata;
   e. l'estirpazione di tutte le piante specificate, diverse da quelle di cui alle lettere b) e c), che non siano state immediatamente sottoposte a campionamento e ad analisi molecolare e che non siano risultate indenni dall'organismo nocivo specificato;
4. Di applicare nell'area infetta di cui al presente provvedimento, la deroga di cui al comma 3 dell' art. 7 del Reg. UE 2020/1201, qualora siano presenti piante specificate ufficialmente riconosciute come piante di valore storico;
5. Di stabilire che la tempistica da rispettare per l'estirpazione delle piante infette è la seguente:
   - il presente provvedimento è notificato ai proprietari/conduttori attraverso la pubblicazione all'albo pretorio per 7 gg consecutivi e alla loro PEC qualora presente;
   - il provvedimento è notificato con PEC ad ARIF per gli adempimenti conseguenti ed è pubblicato su:
     - Bollettino Ufficiale della Regione Puglia,
     - Portale www.emergenzaxylella.it,
     - Sezione "Amministrazione trasparente", sotto sezione "Provvedimenti dirigenti amministrativi" del sito www.regione.puglia.it;
   - il proprietario comunica, durante il tempo di pubblicazione dell'atto e comunque entro massimo 3 giorni dal termine del periodo di pubblicazione, all'Osservatorio (m.cantatore@regione.puglia.it – fra.palmisano@regione.puglia.it) e all'ARIF (protocollo@pec.arifpuglia.it), se intende estirpare volontariamente le piante oppure se intende avvalersi di ARIF, utilizzando il modello di cui all'allegato 1/B, parte integrante e sostanziale del presente provvedimento, scaricabile anche dal sito www.emergenzaxylella.it;
   - nei casi di estirpazione su base volontaria il proprietario deve procedere all'estirpazione entro massimo 10 giorni dalla sua comunicazione e deve concordare con il Dr. Cantatore

dell'Osservatorio fitosanitario (m.cantatore@regione.puglia.it), la tempistica di esecuzione;
- nei casi di estirpazioni eseguite da ARIF, quest'ultima deve procedere entro massimo 10 giorni successivi alla comunicazione del proprietario;
- se il proprietario, decorsi 3 giorni dal termine del periodo di pubblicazione, non invia alcuna comunicazione, ARIF procede alla rimozione delle piante entro massimo 10 giorni successivi;
- nei casi di rifiuto da parte del proprietario di dare esecuzione alle misure fitosanitarie di cui al presente provvedimento, l'ARIF provvede alla rimozione forzosa delle piante, informando il Prefetto e le Forze dell'Ordine e addebitando gli oneri di estirpazione al proprietario. L'Osservatorio provvede alla contestazione della violazione amministrativa per mancata esecuzione delle prescrizioni fitosanitarie ai sensi del D.lgs 19/2021;
- le operazioni di estirpazione volontaria da parte del proprietario sono controllate da Ispettori/Agenti dell'Osservatorio. Le operazioni di estirpazione eseguite da ARIF sono controllate da assistenti fitosanitari ARIF.

6. Di stabilire che i proprietari/conduttori o ARIF, devono procedere all'estirpazione delle piante infette e delle piante ricadenti nei 50 m di cui al punto 3, con la seguente modalità:
   - effettuare nell'area interessata, prima dell'estirpazione, il trattamento fitosanitario contro i vettori dell'organismo specificato ai sensi del comma 1 dell'art. 14 del Reg. Ue 2020/1201, utilizzando prodotti autorizzati per le specie oggetto di estirpazione contro il *Philaenus spumarius*;
   - estirpare le piante infette e le piante ricadenti nei 50 m di cui al punto 2, con mezzi meccanici;
   - distruggere *in loco* tutta la parte frondosa degli alberi, separata dal tronco, mediante trinciatura o bruciatura se consentito dalla legge e dai relativi regolamenti comunali;
   - lasciare nella disponibilità del proprietario/conduttore la parte legnosa delle piante estirpate, opportunamente depezzata;
   - comunicare alla Soprintendenza eventuali ritrovamenti fortuiti di interesse archeologico.
7. Di stabilire che le operazioni di estirpazione e distruzione devono essere presidiate da almeno un Ispettore fitosanitario/Agente/Assistente fitosanitario che deve:
   - essere di ausilio per determinare le piante oggetto del presente provvedimento,
   - verificare la correttezza delle operazioni di estirpazione e distruzione delle piante,
   - provvedere alla redazione di apposito verbale che è atto propedeutico e indispensabile per il riconoscimento del contributo;
8. Di stabilire che a seguito di accertato impedimento all'estirpazione volontaria o tramite ARIF, a causa di intervento di terze persone (documentato e verbalizzato ai sensi degli art. 46, 47 del DPR 445/2000 e dell'art. 76 per dichiarazioni mendaci), l'Ispettore/Agente/Assistente fitosanitario o ARIF, richieda al Prefetto, ai sensi dell'art. 33 c. 2 del D. Lgs. n. 19 del 02/02/2021, l'ausilio della forza pubblica nelle operazioni di estirpazione delle piante infette e delle piante ricadenti nei 50 m;
9. Di stabilire che, qualora il proprietario/conduttore non proceda al concreto avvio delle attività di estirpazione delle piante infette e delle piante ricadenti nei 50 m entro massimo 10 giorni dall'avvenuta notifica, la Sezione Osservatorio fitosanitario disporrà l'abbattimento coatto delle piante infette, per il tramite dell'ARIF, denunciando la circostanza alla Procura della Repubblica competente ai sensi degli artt. 500 e 650 c.p., all'applicazione della sanzione amministrativa di cui al comma 13 dell'art. 55 del D. Lgs. 19/2021, non riconoscere alcun contributo a qualunque titolo per l'abbattimento delle piante;
10. Di stabilire che in caso di estirpazione delle piante infette e delle piante ricadenti nei 50 m, per le motivazioni espresse in narrativa, potrà essere riconosciuto per ogni albero estirpato, un contributo previsto dal regime di aiuto di cui alla D.G.R. n. 994 del 15/07/2024. Il proprietario può comunicare all'ARIF e, per conoscenza, alla Sezione Osservatorio fitosanitario, il codice fiscale ed i riferimenti bancari ove effettuare (qualora ammissibile) il relativo bonifico (come da allegato 1/B, parte integrante del presente atto, scaricabile anche dal sito www.emergenzaxylella.it);
11. Di dichiarare il presente provvedimento immediatamente esecutivo in quanto le misure di eradicazione di cui al presente provvedimento devono essere applicate con immediatezza ai sensi del comma 1 dell'art. 13 del Reg. (UE) 2020/1201;

12. Di trasmettere il presente atto con unica PEC:
    - al Comune di Santeramo in Colle (BA) affinché provveda con urgenza dalla data di invio del presente atto all'affissione all'Albo Pretorio della presente determinazione per la durata di 7 (sette) giorni naturali e consecutivi. Tale affissione, ai sensi dell'art. 21 bis L. 241/1990 e s.m.i., decorso il settimo giorno dalla data di pubblicazione assume valore di notifica ai proprietari/ conduttori interessato all' estirpazioni;
    - all'ARIF per le attività di competenza in base alla L.R. 19/2019, alla D.G.R. 343/2022 e al Decreto Legge 27/2019 convertito con L. 44/2019;
    - al Sig. Prefetto di Bari affinché ai sensi dell'art. 33 del D.lgs 19/2021 su richiesta dell'Osservatorio/ ARIF ove di necessità, disponga l'ausilio della forza pubblica nelle operazioni di estirpazione.

Il presente atto, redatto attraverso la piattaforma CIFRA2, firmato digitalmente e adottato in unico originale:

- è composto da n 13 (tredici) facciate, dall'allegato 1/Aa composto da 42 (quarantadue), facciate, dall'allegato 1/Ab composto da 42 (quarantadue) facciate, dall'allegato 1/B composto da 2 (due) facciate e dall'allegato 1/C composto da 176 (centosettantasei) facciate, sarà conservato e custodito, ai sensi delle Linee Guida del Segretario generale della Giunta Regionale e del Segretario Generale del Presidente, prot. n. AOO_022/652 del 31.3.2020, nei sistemi di archiviazione digitale dell'Amministrazione Regionale;
- sarà trasmesso, tramite piattaforma CIFRA2, al Segretariato della Giunta Regionale e sarà pubblicato nella sezione "Amministrazione Trasparente" sul sito istituzionale della Regione Puglia, per le finalità di cui al D.Lgs. n. 33/2013 e ss.mm.ii.;
- sarà notificato all'Agenzia Regionale Attività Irrigue e Forestali per l'adozione degli atti conseguenti;
- sarà pubblicato per 10 giorni lavorativi a decorrere dalla data della sua adozione, ai sensi dell'art. 20 comma 3 del D.P.G.R. n. 22/2021, all'Albo regionale on line e conservato nei sistemi informatici regionali CIFRA" e Sistema Puglia.

Avverso la presente determinazione, ai sensi dell'art. 3 comma 4° della L. 241/90 e s.m.i. si può proporre, nei termini di legge dalla notifica dell'atto, ricorso giurisdizionale amministrativo o, in alternativa, ricorso straordinario (ex D.P.R. 1199/1971).

Il presente Provvedimento è direttamente esecutivo.

Basato sulla proposta n. 181/DIR/2024/00139 dei sottoscrittori della proposta: E.Q."Programmazione e gestione fitosanitaria"
Anna Percoco

Firmato digitalmente da:

Il Dirigente della Sezione Osservatorio Fitosanitario
Salvatore Infantino

REGIONE PUGLIA

DIPARTIMENTO AGRICOLTURA SVILUPPO RURALE E AMBIENTALE
SEZIONE OSSERVATORIO FITOSANITARIO

SALVATORE
INFANTINO
22.10.2024
13:44:09
GMT+01:00

ALLEGATO 1/Aa

Costituito da n° 41 (quarantuno) ortofoto

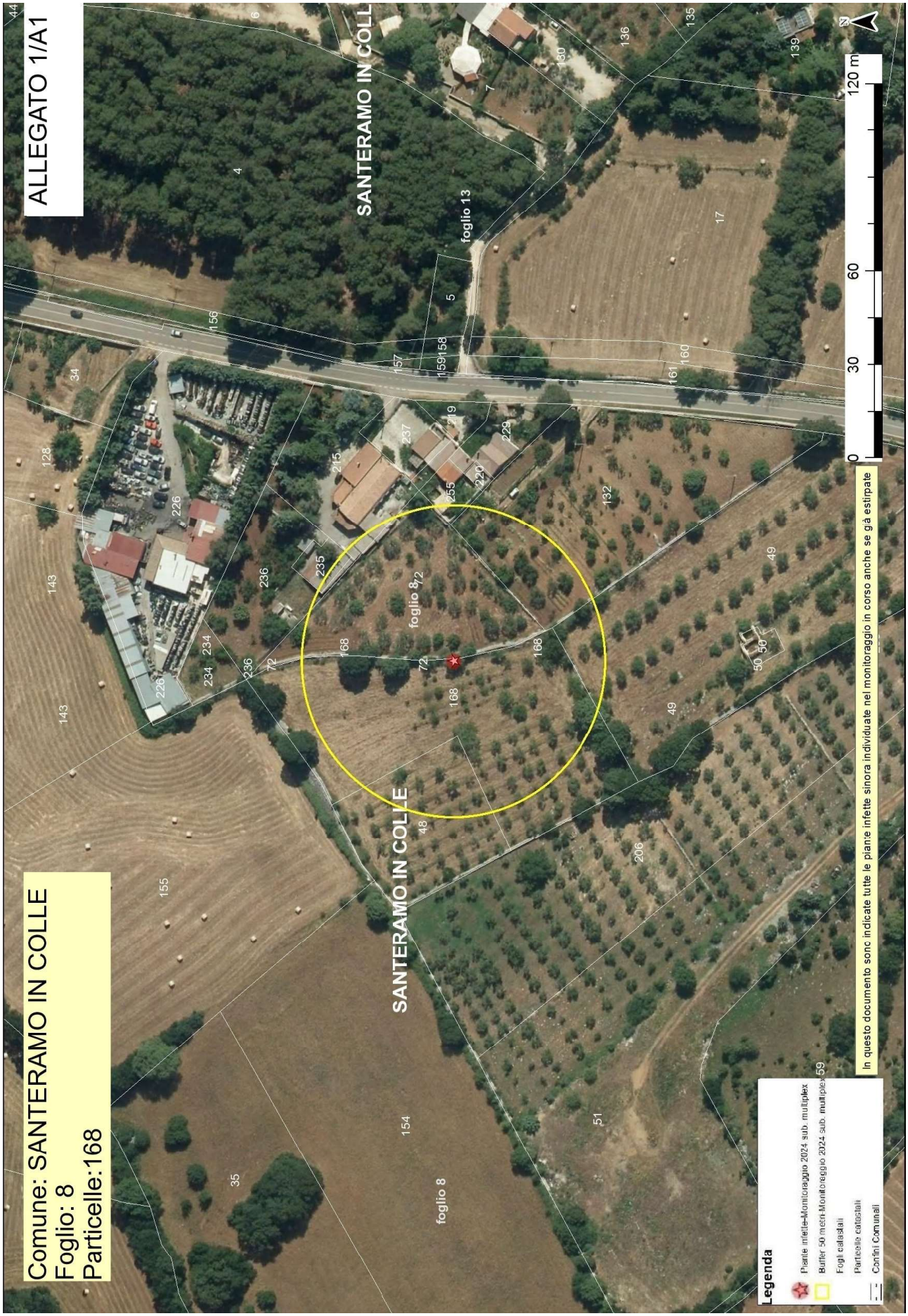
ALLEGATO 1/A1
Comune: SANTERAMO IN COLLE
Foglio: 8
Particelle:168
SANTERAMO IN COLLE
foglio 8
foglio 13
Legenda
Piante infette-Monitoraggio 2024 sub. multiplex
Buffer 50 metri-Monitoraggio 2024 sub. multiplex
Fogli catastali
Particelle catastali
Confini Comunali
In questo documento sono indicate tutte le piante infette sinora individuate nel monitoraggio in corso anche se già estirpate
0
30
60
120 m
N

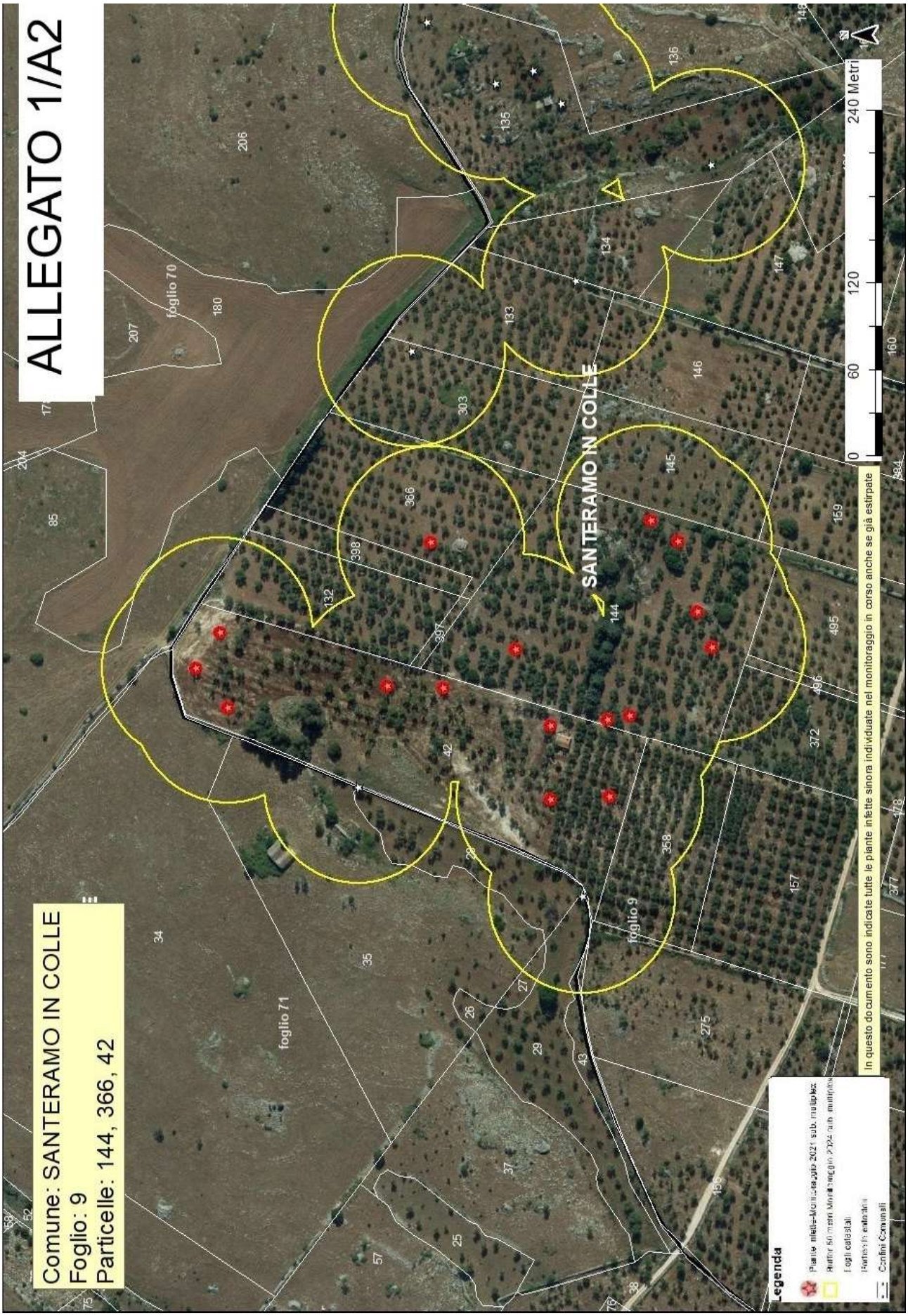
ALLEGATO 1/A2
Comune: SANTERAMO IN COLLE
Foglio: 9
Particelle: 144, 366, 42
SANTERAMO IN COLLE
foglio 70
foglio 71
foglio 9
0 60 120 240 Metri
In questo documento sono indicate tutte le piante infette sinora individuate nel monitoraggio in corso anche se già estirpate
Legenda
Confini Comunali

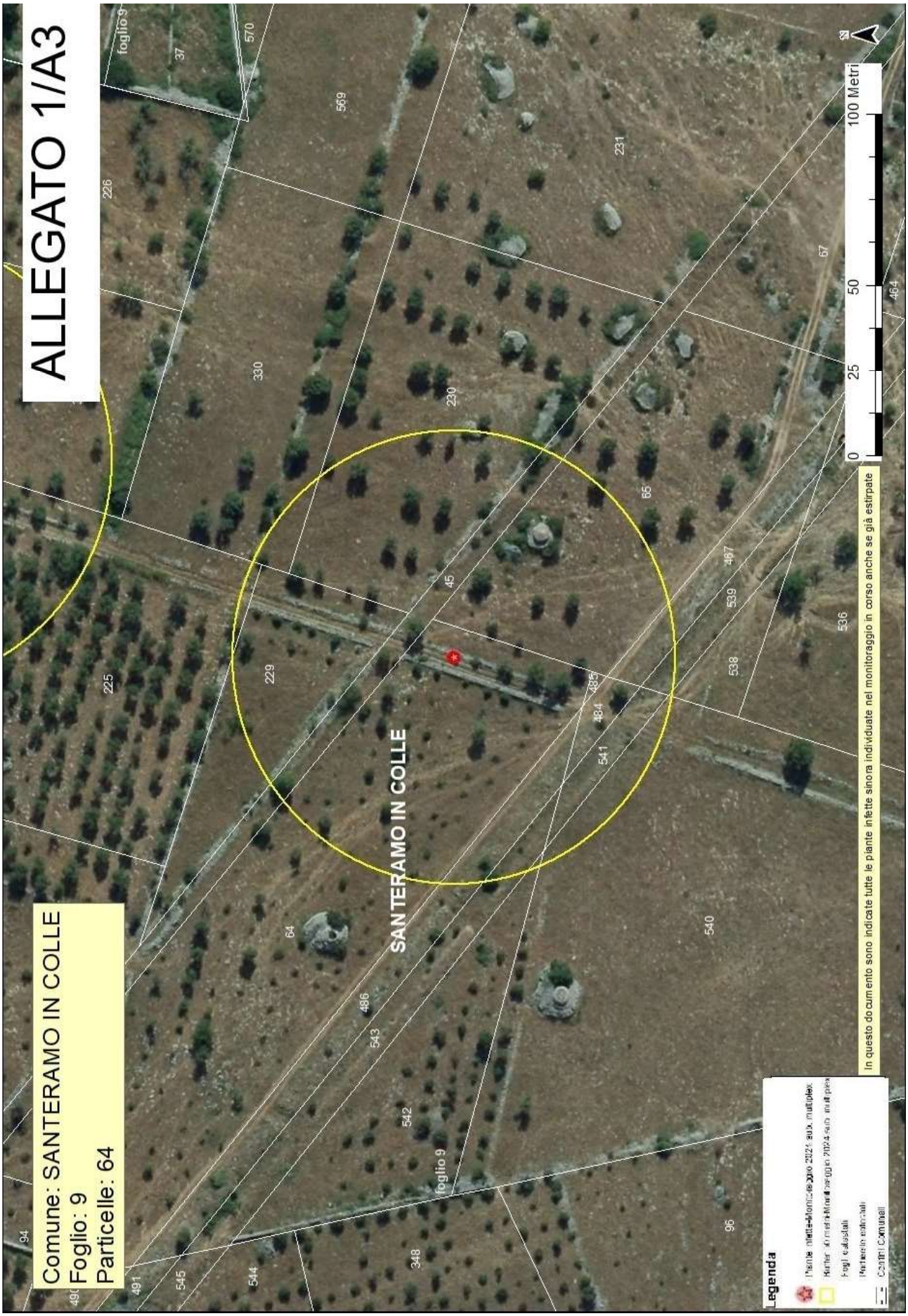
ALLEGATO 1/A3
Comune: SANTERAMO IN COLLE
Foglio: 9
Particelle: 64
SANTERAMO IN COLLE
foglio 9
foglio 9
0 25 50 100 Metri
N
In questo documento sono indicate tutte le piante infette sinora individuate nel monitoraggio in corso anche se già estirpate
Legenda
Piante infette-monitoraggio 2023 aus. multiplex
Buffer 100 metri-Monitoraggio 2024-aus. multiplex
Fogli catastali
Numeri catastali
Confini Comunali

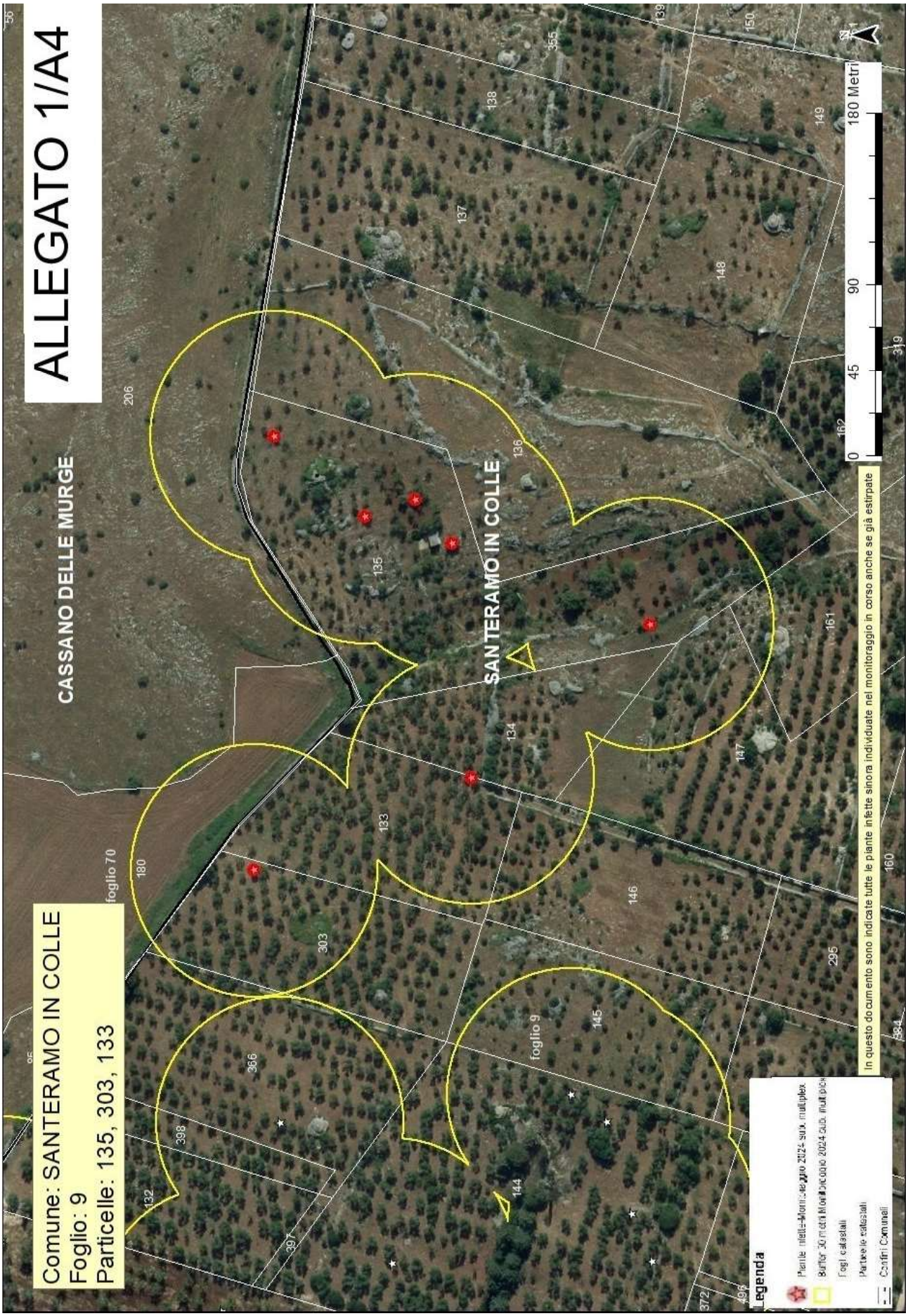
ALLEGATO 1/A4
Comune: SANTERAMO IN COLLE
Foglio: 9
Particelle: 135, 303, 133
CASSANO DELLE MURGE
SANTERAMO IN COLLE
foglio 70
foglio 9
180 Metri
0 45 90
In questo documento sono indicate tutte le piante infette sinora individuate nel monitoraggio in corso anche se già estirpate
Legenda
Piante infette Monitoraggio 2024 suix. multiplex
Buffer 30 metri Monitoraggio 2024 subx. multiplex
Fogli catastali
Particelle catastali
Confini Comunali

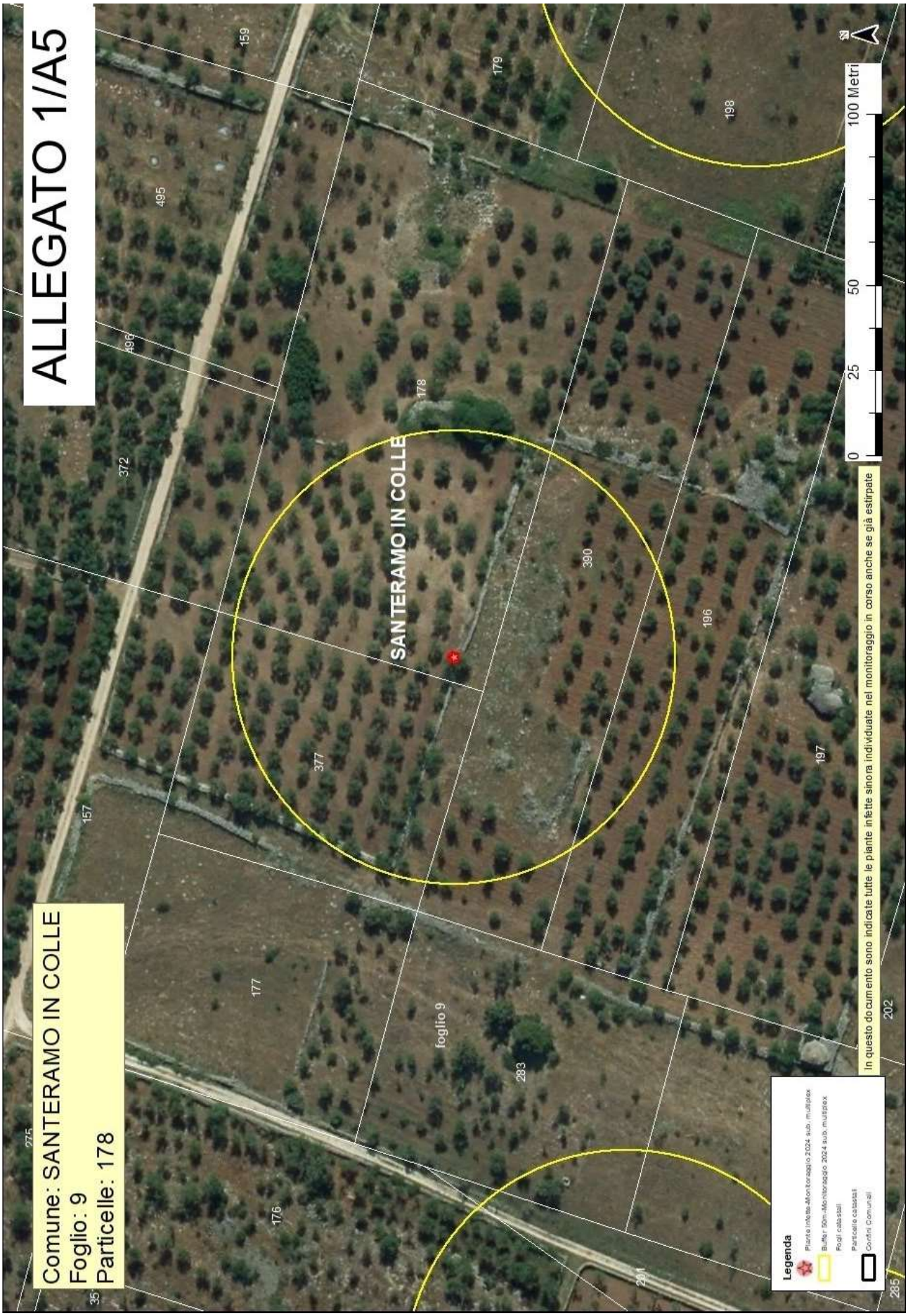
ALLEGATO 1/A5
Comune: SANTERAMO IN COLLE
Foglio: 9
Particelle: 178
SANTERAMO IN COLLE
foglio 9
159
495
496
372
157
177
176
275
178
179
377
390
196
197
198
283
281
202
285
0
25
50
100 Metri
Legenda
Piante infette Monitoraggio 2024 sub. multiplex
Buffer 50m-Monitoraggio 2024 sub. multiplex
Fogli catastali
Particelle catastali
Confini Comunali
In questo documento sono indicate tutte le piante infette sinora individuate nel monitoraggio in corso anche se già estirpate

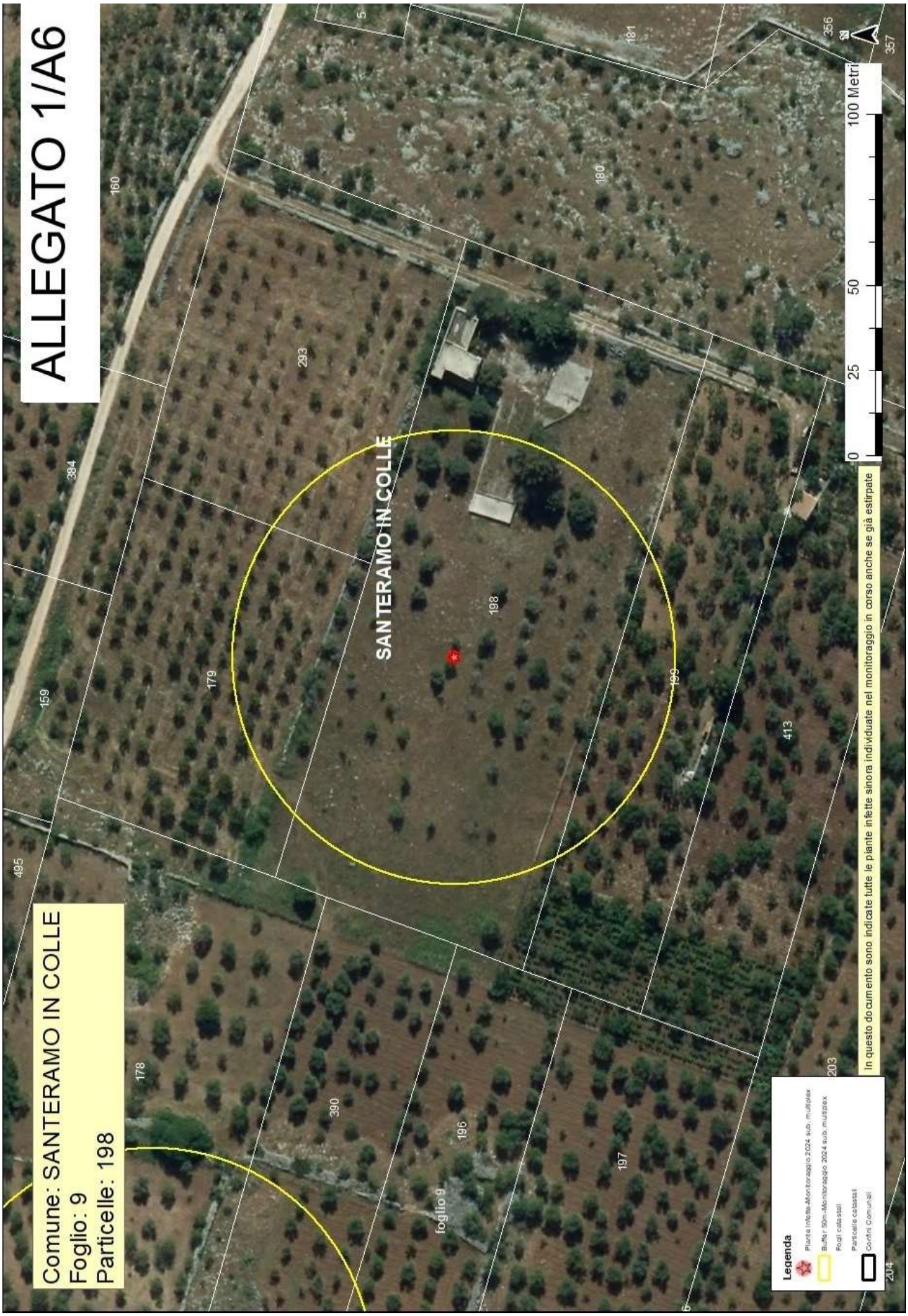
ALLEGATO 1/A6
Comune: SANTERAMO IN COLLE
Foglio: 9
Particelle: 198
SANTERAMO IN COLLE
foglio 9
198
199
196
197
178
390
179
293
159
160
495
384
5
181
180
413
203
204
356
357
0
25
50
100 Metri
Legenda
Piante infette-Monitoraggio 2024 sub. multiplex
Buffer 50m-Monitoraggio 2024 sub. multiplex
Fogli catastali
Particelle catastali
Confini Comunali
In questo documento sono indicate tutte le piante infette sinora individuate nel monitoraggio in corso anche se già estirpate

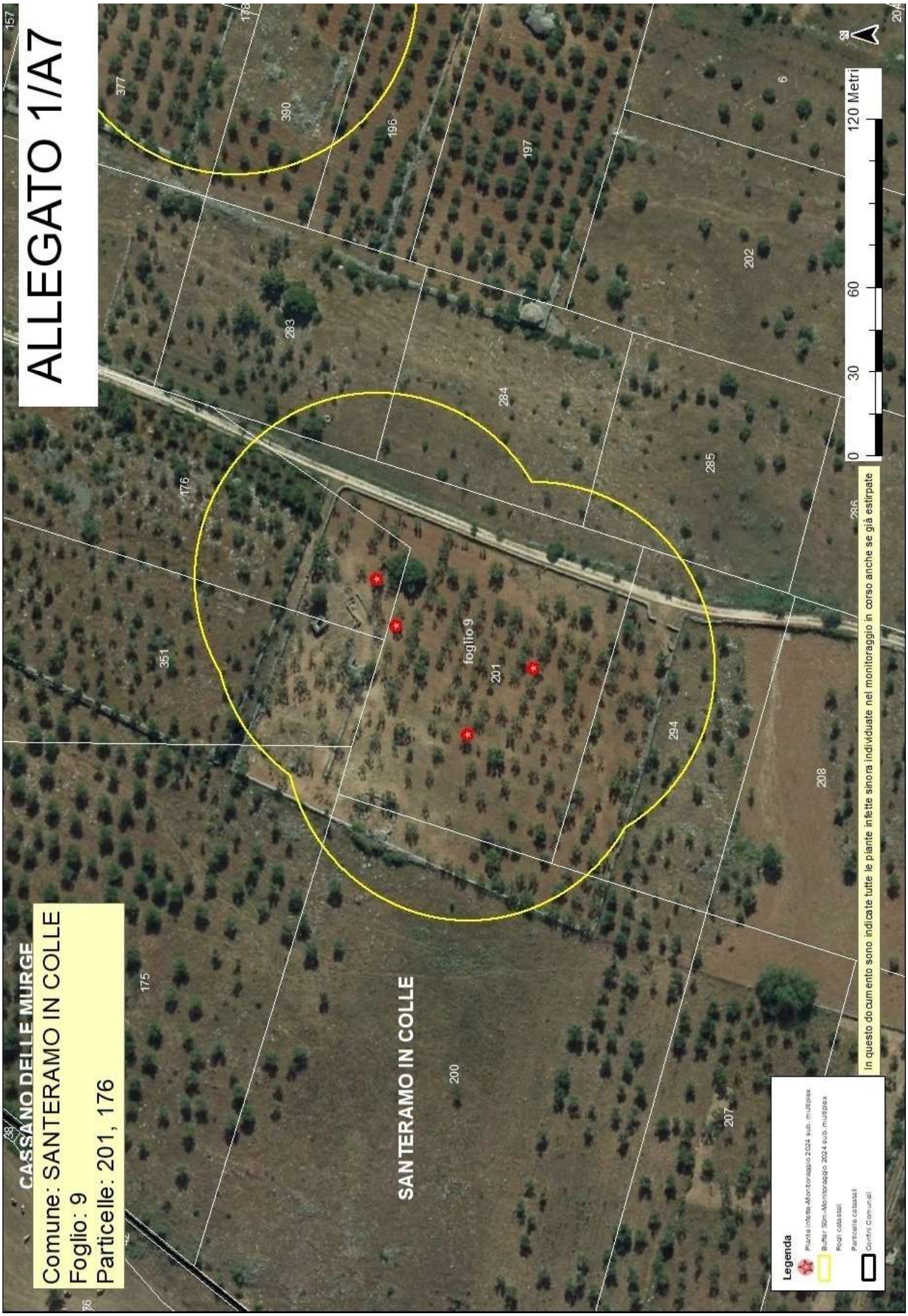
ALLEGATO 1/A7
Comune: SANTERAMO IN COLLE
Foglio: 9
Particelle: 201, 176
CASSANO DELLE MURGE
SANTERAMO IN COLLE
foglio 9
157
175
176
178
196
197
200
201
202
207
208
283
284
285
286
294
351
377
390
6
0
30
60
120 Metri
N
In questo documento sono indicate tutte le piante infette sinora individuate nel monitoraggio in corso anche se già estirpate
Legenda
Piante infette-Monitoraggio 2024 sub. multiplex
Buffer 50m-Monitoraggio 2024 sub. multiplex
Fogli catastali
Particelle catastali
Confini Comunali

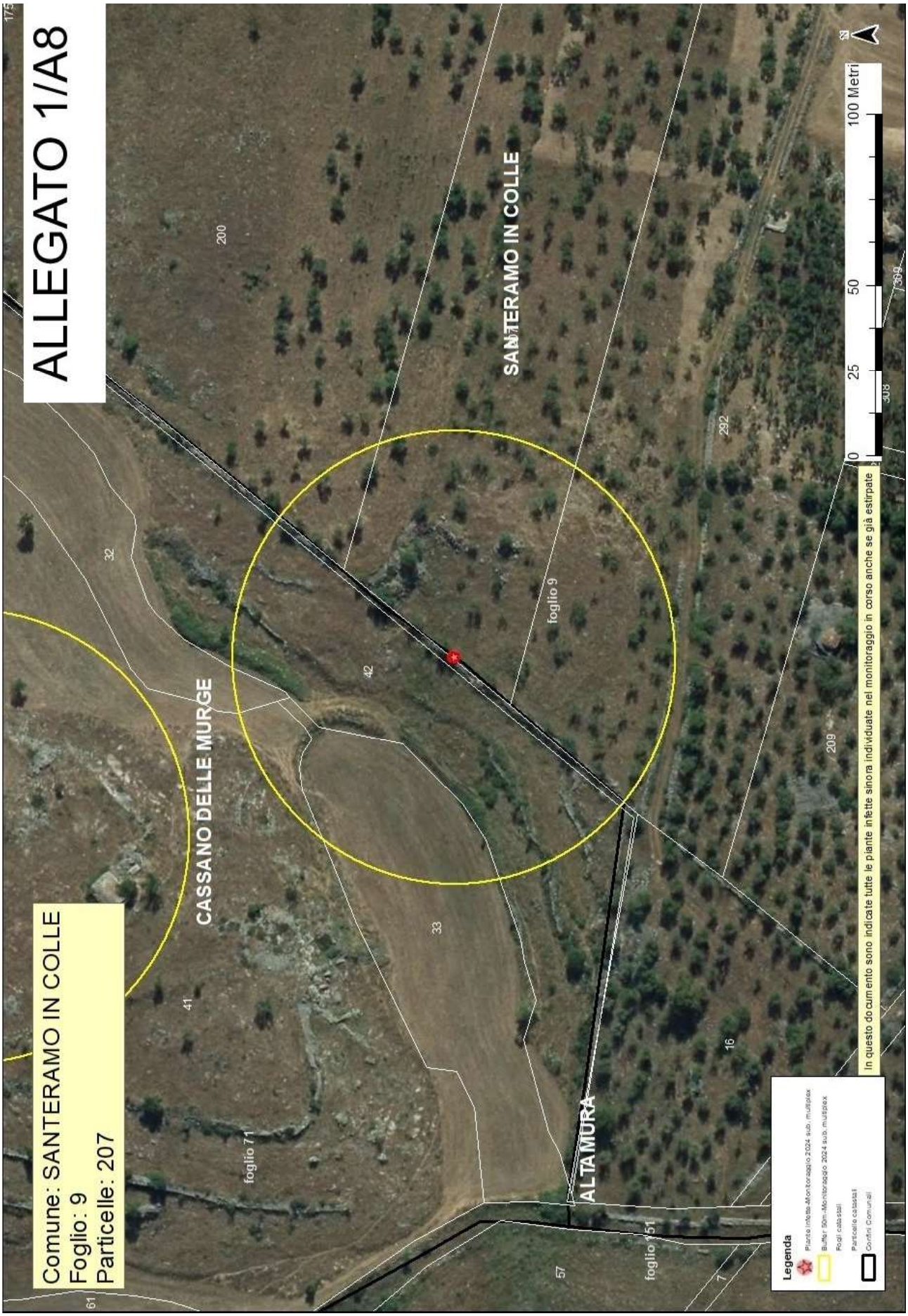
ALLEGATO 1/A8
Comune: SANTERAMO IN COLLE
Foglio: 9
Particelle: 207
CASSANO DELLE MURGE
SANTERAMO IN COLLE
ALTAMURA
foglio 71
foglio 9
foglio 151
200
32
41
42
33
57
61
16
7
292
209
308
309
0
25
50
100 Metri
N
In questo documento sono indicate tutte le piante infette sinora individuate nel monitoraggio in corso anche se già estirpate
Legenda
Piante infette-Monitoraggio 2024 sub. multiplex
Buffer 50m-Monitoraggio 2024 sub. multiplex
Fogli catastali
Particelle catastali
Confini Comunali

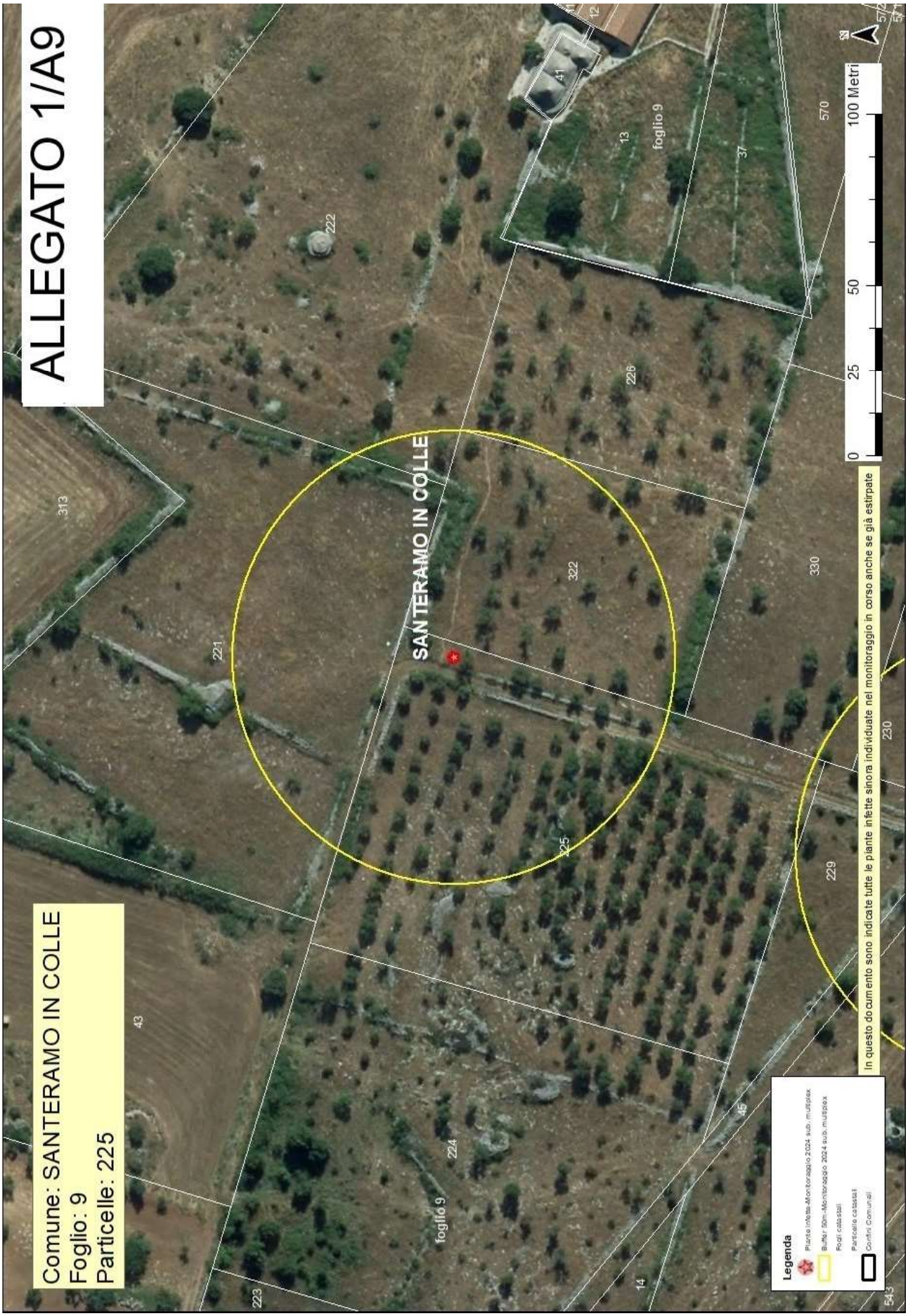
ALLEGATO 1/A9
Comune: SANTERAMO IN COLLE
Foglio: 9
Particelle: 225
SANTERAMO IN COLLE
foglio 9
foglio 9
313
43
221
222
223
224
225
226
322
330
229
230
14
45
41
13
37
570
0
25
50
100 Metri
In questo documento sono indicate tutte le piante infette sinora individuate nel monitoraggio in corso anche se già estirpate
Legenda
Piante infette-Monitoraggio 2024 sub. multiplex
Buffer 50m-Monitoraggio 2024 sub. multiplex
Fogli catastali
Particelle catastali
Confini Comunali

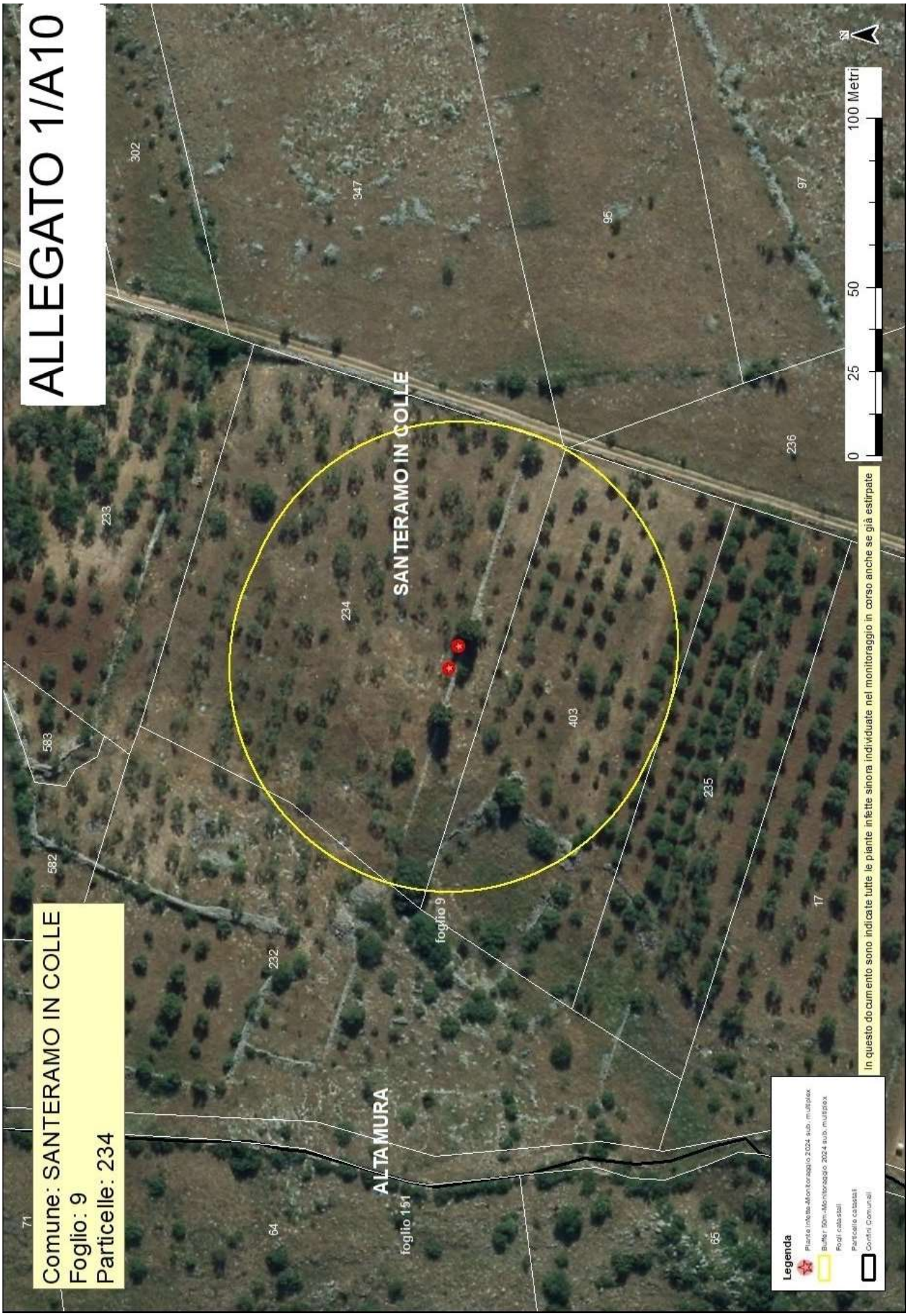
ALLEGATO 1/A10
Comune: SANTERAMO IN COLLE
Foglio: 9
Particelle: 234
SANTERAMO IN COLLE
ALTAMURA
foglio 151
foglio 9
71
64
65
232
582
583
233
234
302
347
403
235
17
96
97
236
0
25
50
100 Metri
N
Legenda
Piante infette-Monitoraggio 2024 sub. multiplex
Buffer 50m-Monitoraggio 2024 sub. multiplex
Fogli catastali
Particelle catastali
Confini Comunali
In questo documento sono indicate tutte le piante infette sinora individuate nel monitoraggio in corso anche se già estirpate

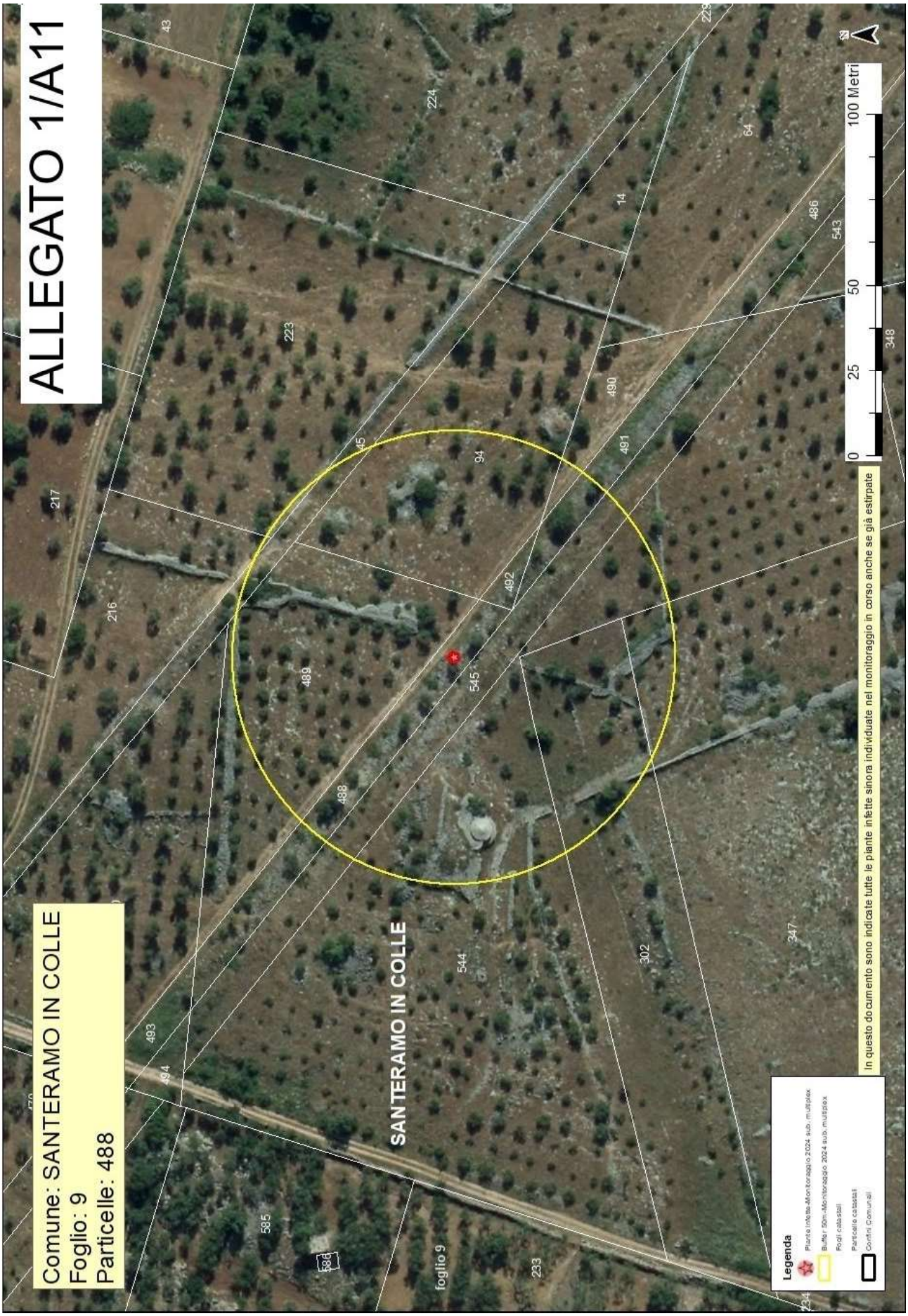
ALLEGATO 1/A11
Comune: SANTERAMO IN COLLE
Foglio: 9
Particelle: 488
SANTERAMO IN COLLE
foglio 9
Legenda
Pianta Infetta-Monitoraggio 2024 sub. multiplex
Buffer 50m-Monitoraggio 2024 sub. multiplex
Fogli catastali
Particelle catastali
Confini Comunali
In questo documento sono indicate tutte le piante infette sinora individuate nel monitoraggio in corso anche se già estirpate
0 25 50 100 Metri
N
43
217
216
223
224
45
94
489
488
545
492
490
491
14
64
486
543
348
229
544
302
347
493
494
585
586
233
234

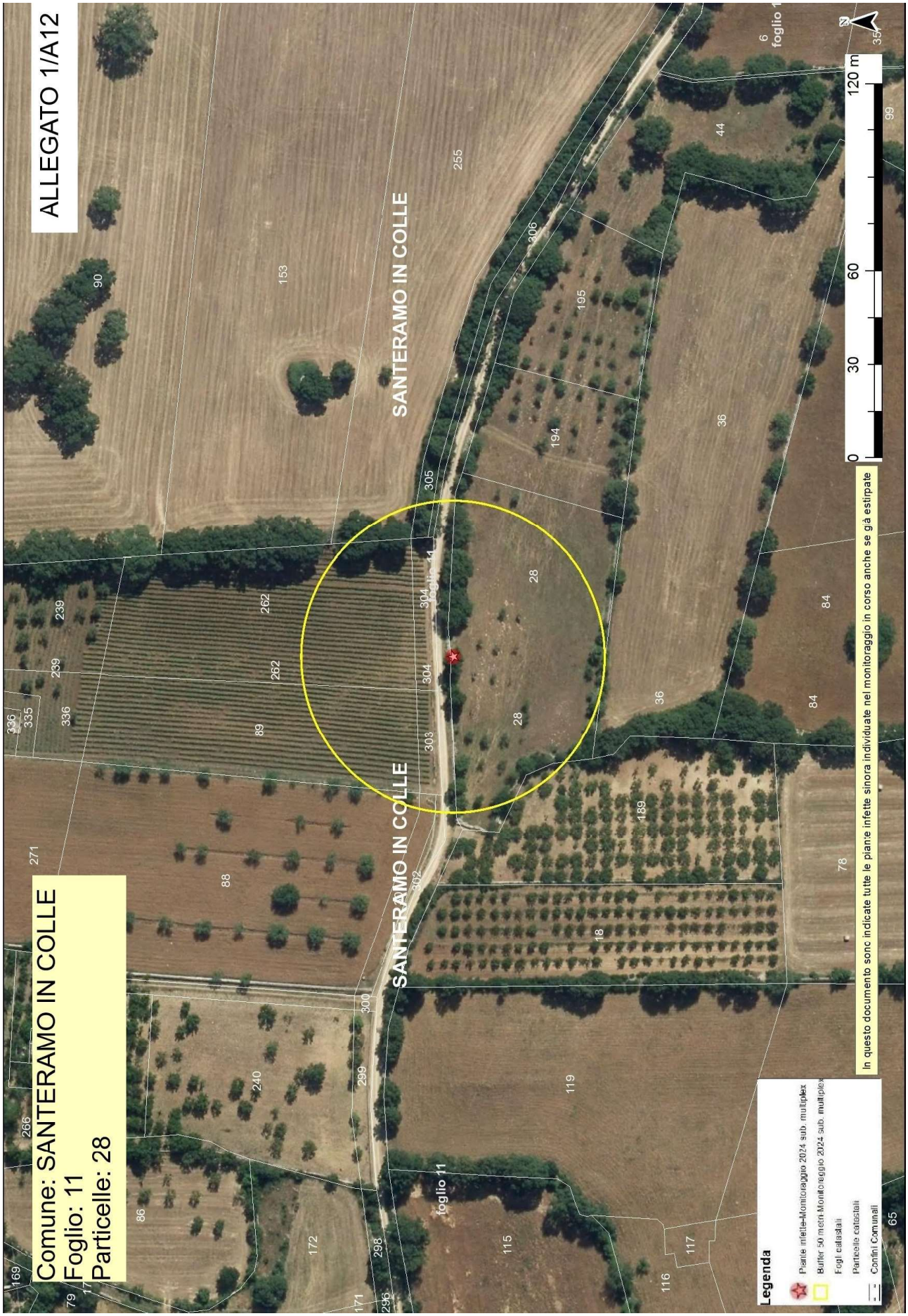
ALLEGATO 1/A12
Comune: SANTERAMO IN COLLE
Foglio: 11
Particelle: 28
SANTERAMO IN COLLE
SANTERAMO IN COLLE
foglio 11
foglio 11
foglio 1
Legenda
Piante infette-Monitoraggio 2024 sub. multiplex
Buffer 50 metri-Monitoraggio 2024 sub. multiplex
Fogli catastali
Particelle catastali
Confini Comunali
In questo documento sono indicate tutte le piante infette sinora individuate nel monitoraggio in corso anche se già estirpate
0
30
60
120 m
N

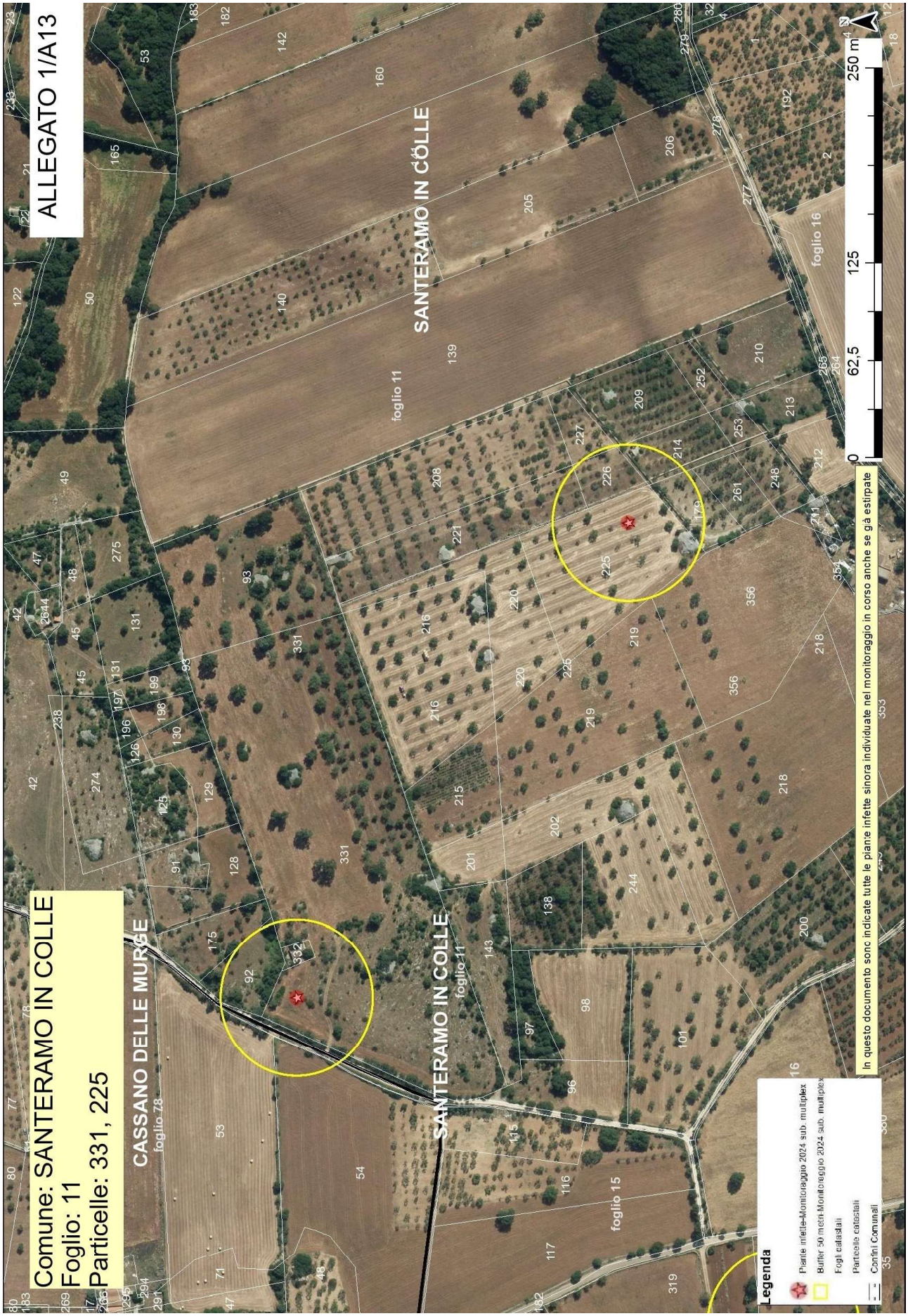
ALLEGATO 1/A13
Comune: SANTERAMO IN COLLE
Foglio: 11
Particelle: 331, 225
CASSANO DELLE MURGE
foglio 78
SANTERAMO IN COLLE
foglio 11
foglio 15
foglio 16
0
62,5
125
250 m
N
Legenda
Piante infette-Monitoraggio 2024 sub. multiplex
Buffer 50 mem-Monitoraggio 2024 sub. multiplex
Fogli catastali
Particelle catastali
Confini Comunali
In questo documento sono indicate tutte le piante infette sinora individuate nel monitoraggio in corso anche se già estirpate

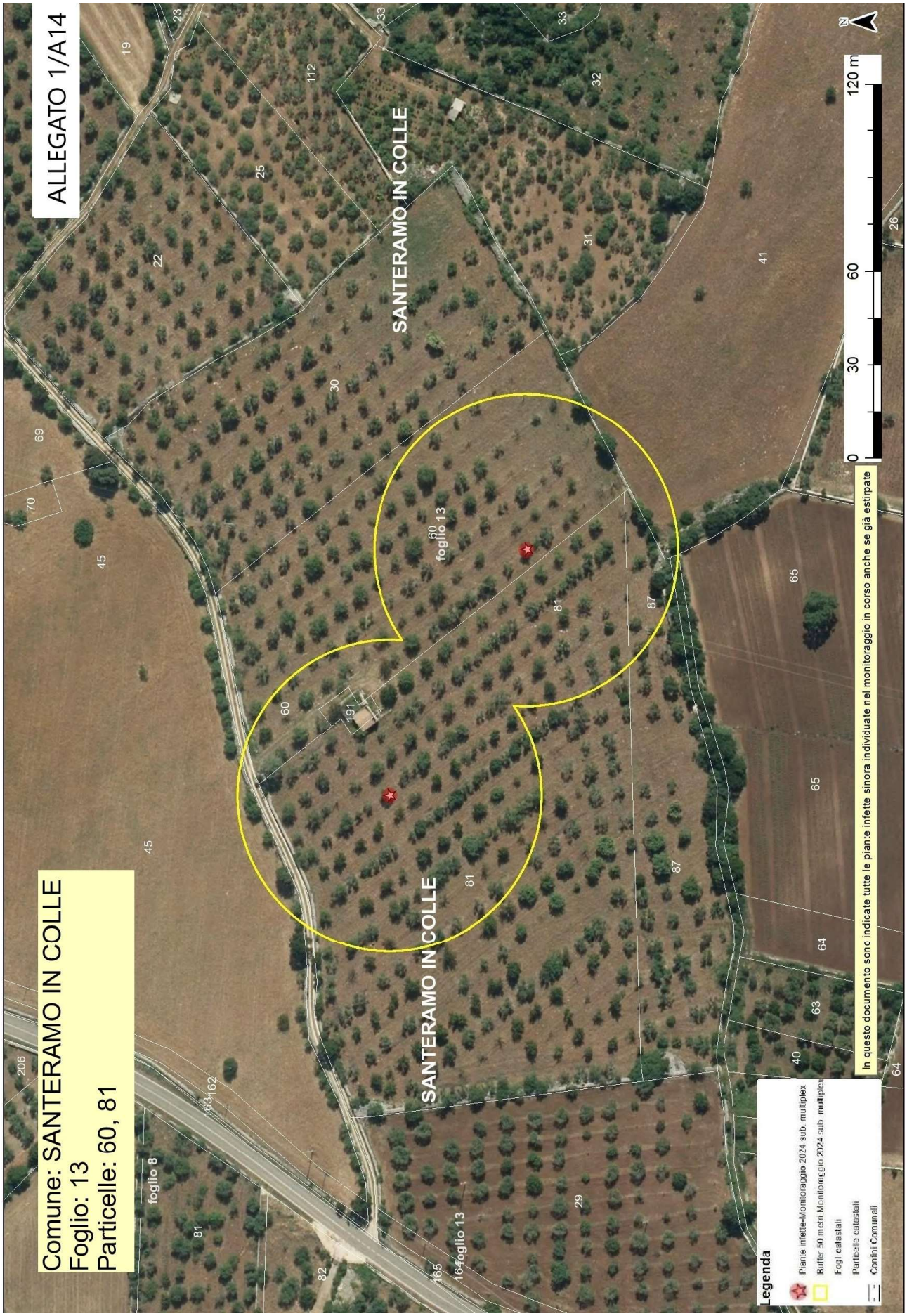
ALLEGATO 1/A14
Comune: SANTERAMO IN COLLE
Foglio: 13
Particelle: 60, 81
SANTERAMO IN COLLE
SANTERAMO IN COLLE
foglio 13
foglio 13
foglio 8
0 30 60 120 m
N
In questo documento sono indicate tutte le piante infette sinora individuate nel monitoraggio in corso anche se già estirpate
Legenda
Piante infette-Monitoraggio 2024 sub. multiplex
Buffer 50 metri-Monitoraggio 2024 sub. multiplex
Fogli catastali
Particelle catastali
Confini Comunali

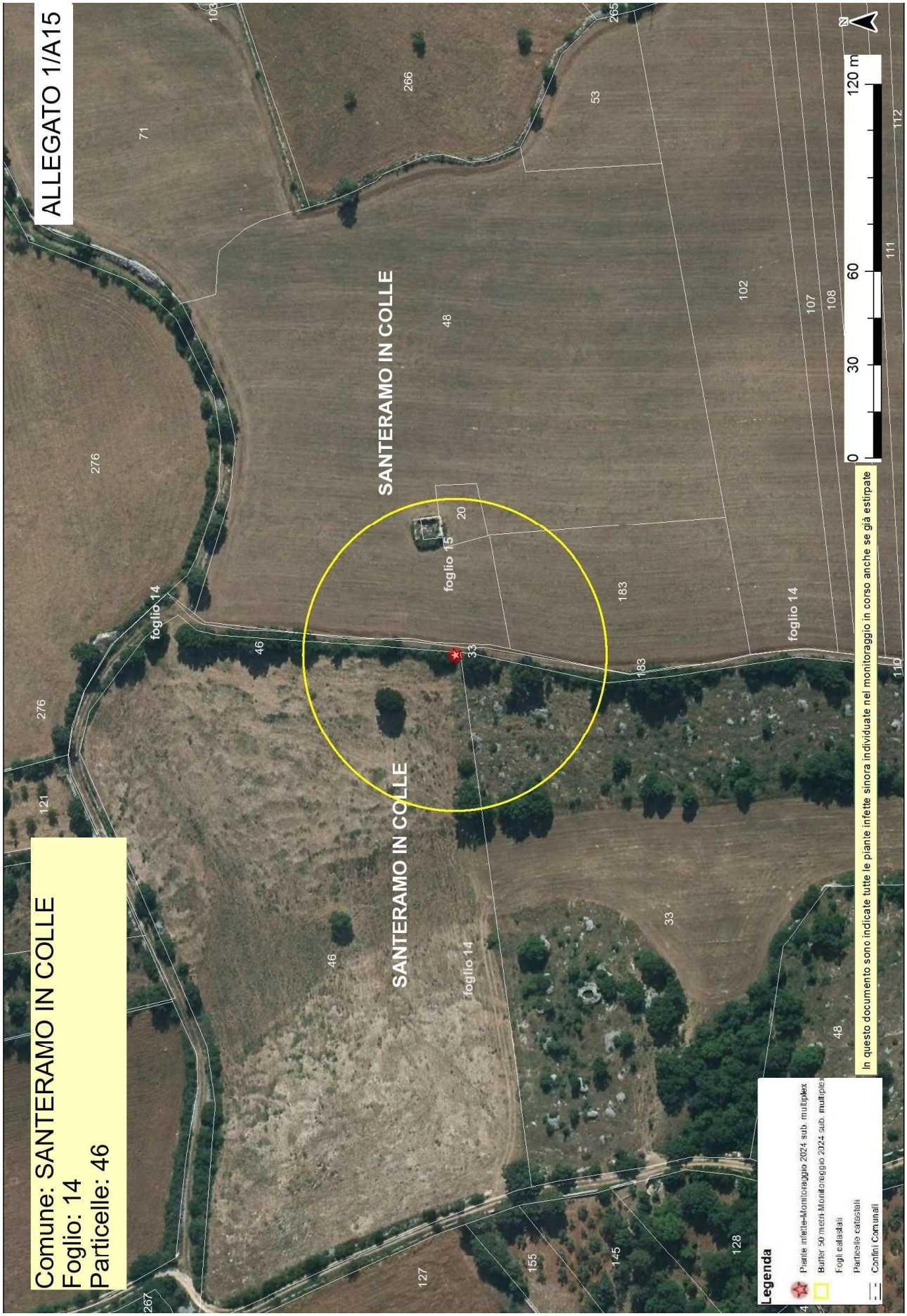
ALLEGATO 1/A15
Comune: SANTERAMO IN COLLE
Foglio: 14
Particelle: 46
SANTERAMO IN COLLE
SANTERAMO IN COLLE
foglio 14
foglio 15
foglio 14
foglio 14
46
46
33
33
20
48
48
183
183
276
276
121
71
266
53
102
107
108
111
112
110
265
267
127
155
145
128
0
30
60
120 m
N
Legenda
Piante infette-Monitoraggio 2024 sub. multiplex
Buffer 50 metri-Monitoraggio 2024 sub. multiplex
Fogli catastali
Particelle catastali
Confini Comunali
In questo documento sono indicate tutte le piante infette sinora individuate nel monitoraggio in corso anche se già estirpate

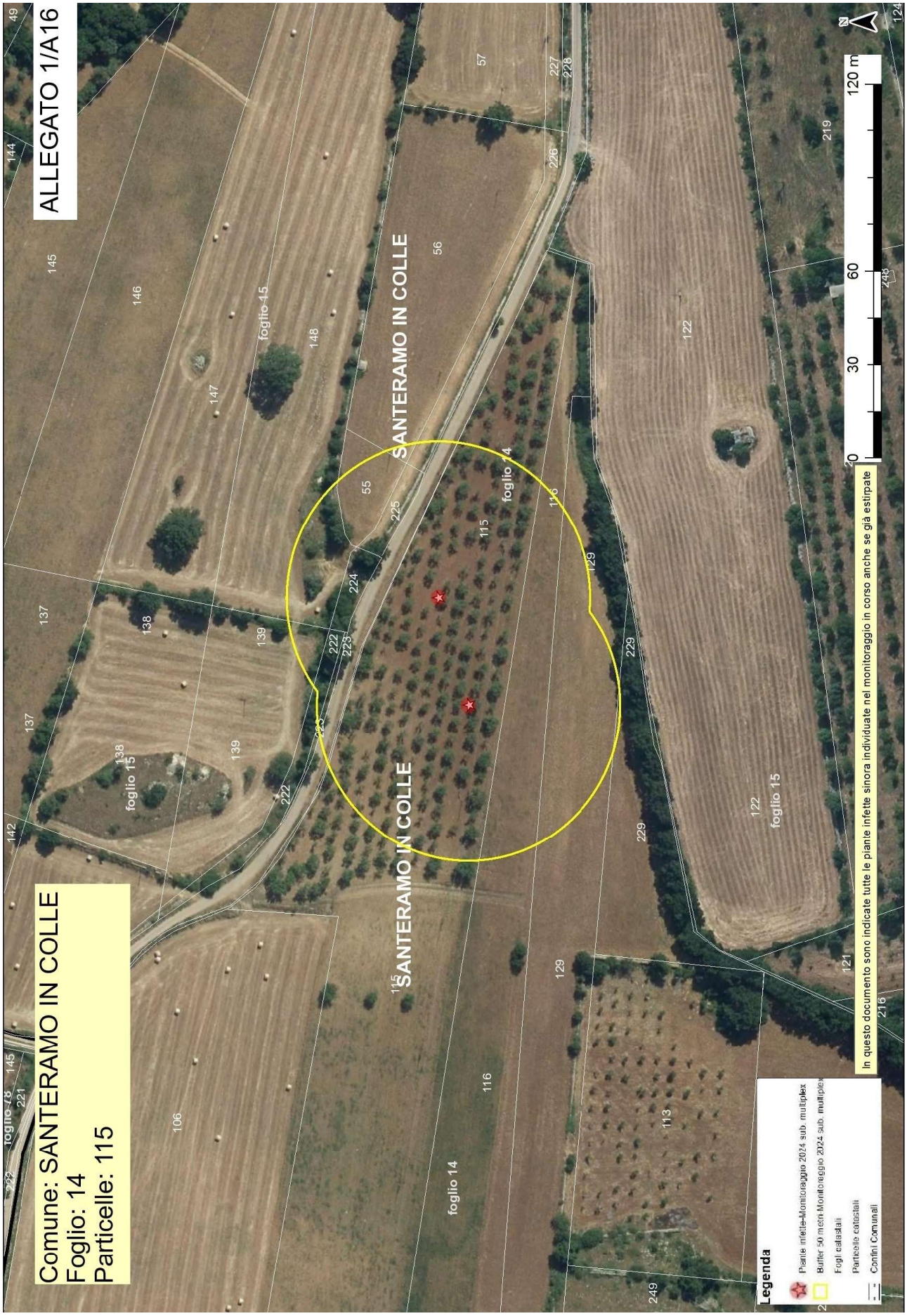
ALLEGATO 1/A16
Comune: SANTERAMO IN COLLE
Foglio: 14
Particelle: 115
SANTERAMO IN COLLE
SANTERAMO IN COLLE
foglio 14
foglio 15
foglio 15
foglio 15
foglio 14
foglio 18
Legenda
Piante infette-Monitoraggio 2024 sub. multiplex
Buffer 50 metri-Monitoraggio 2024 sub. multiplex
Fogli catastali
Particelle catastali
Confini Comunali
In questo documento sono indicate tutte le piante infette sinora individuate nel monitoraggio in corso anche se già estirpate
0 30 60 120 m
N

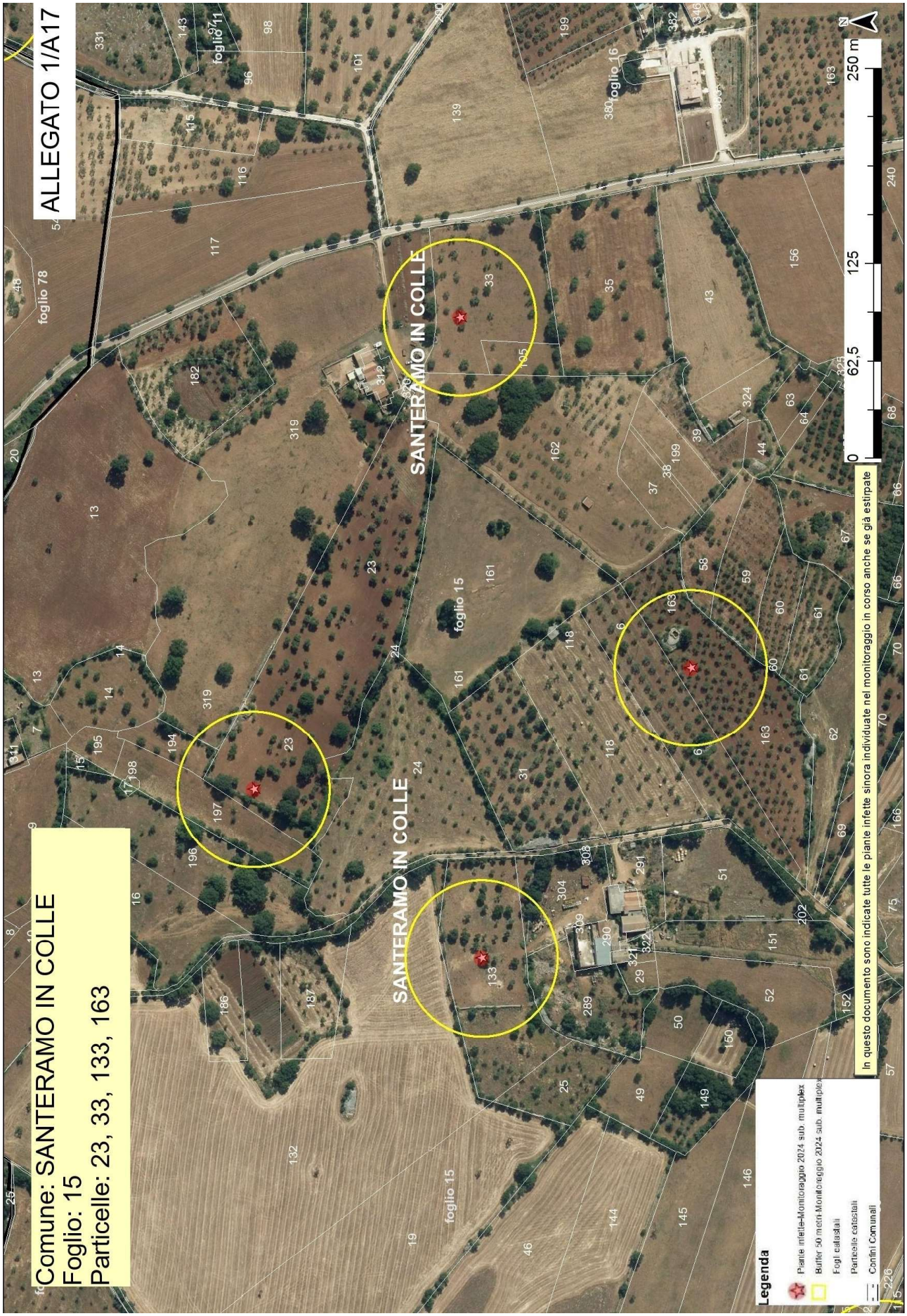
ALLEGATO 1/A17
Comune: SANTERAMO IN COLLE
Foglio: 15
Particelle: 23, 33, 133, 163
SANTERAMO IN COLLE
SANTERAMO IN COLLE
foglio 15
foglio 15
foglio 78
foglio 11
foglio 16
0
62,5
125
250 m
N
In questo documento sono indicate tutte le piante infette sinora individuate nel monitoraggio in corso anche se già estirpate
Legenda
Piante infette-Monitoraggio 2024 sub. multiplex
Buffer 50 mem Monitoraggio 2024 sub. multiplex
Fogli catastali
Particelle catastali
Confini Comunali

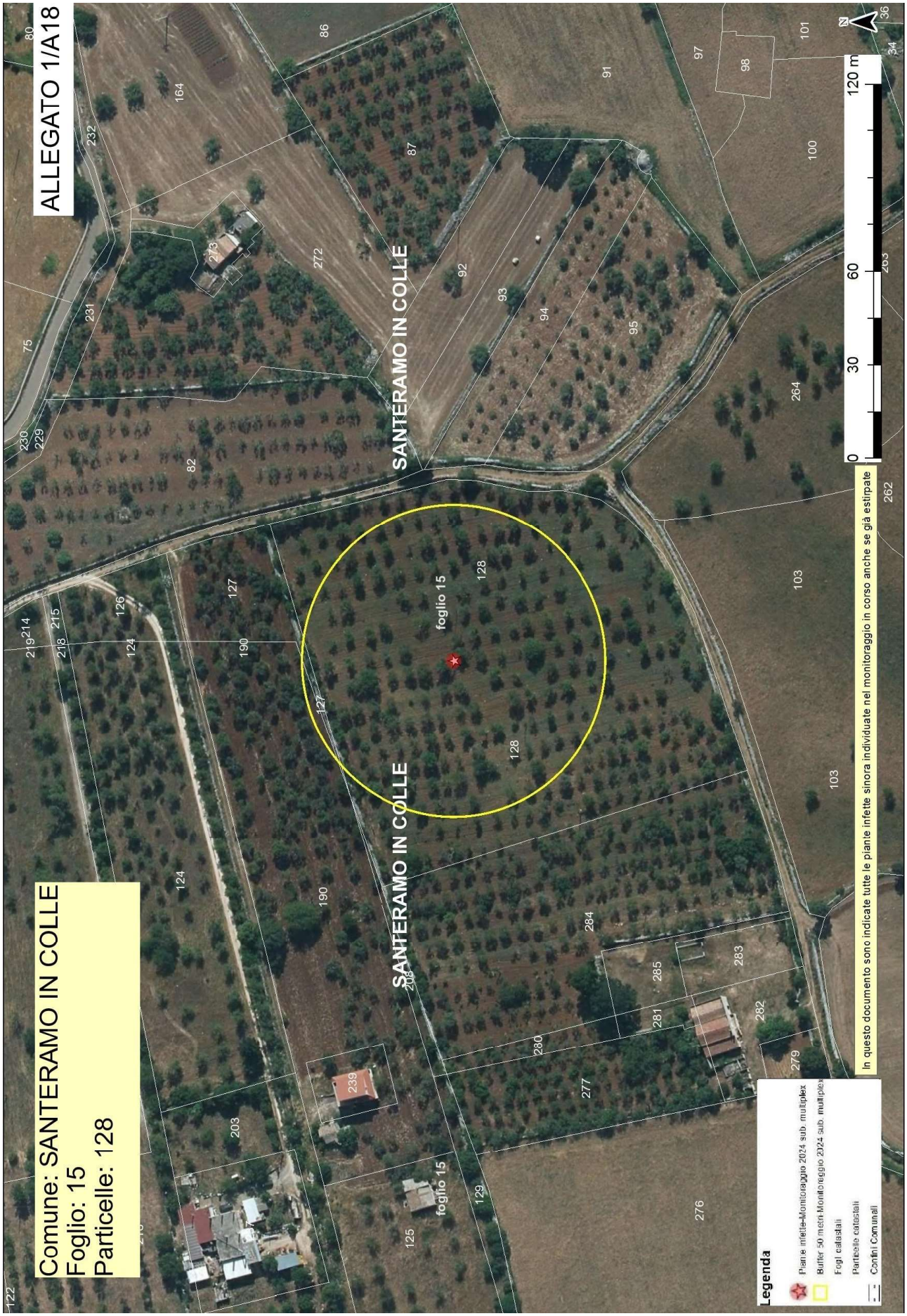
ALLEGATO 1/A18
Comune: SANTERAMO IN COLLE
Foglio: 15
Particelle: 128
SANTERAMO IN COLLE
SANTERAMO IN COLLE
foglio 15
foglio 15
0 30 60 120 m
N
In questo documento sono indicate tutte le piante infette sinora individuate nel monitoraggio in corso anche se già estirpate
Legenda
Piante infette-Monitoraggio 2024 sub. multiplex
Buffer 50 metri-Monitoraggio 2024 sub. multiplex
Fogli catastali
Particelle catastali
Confini Comunali

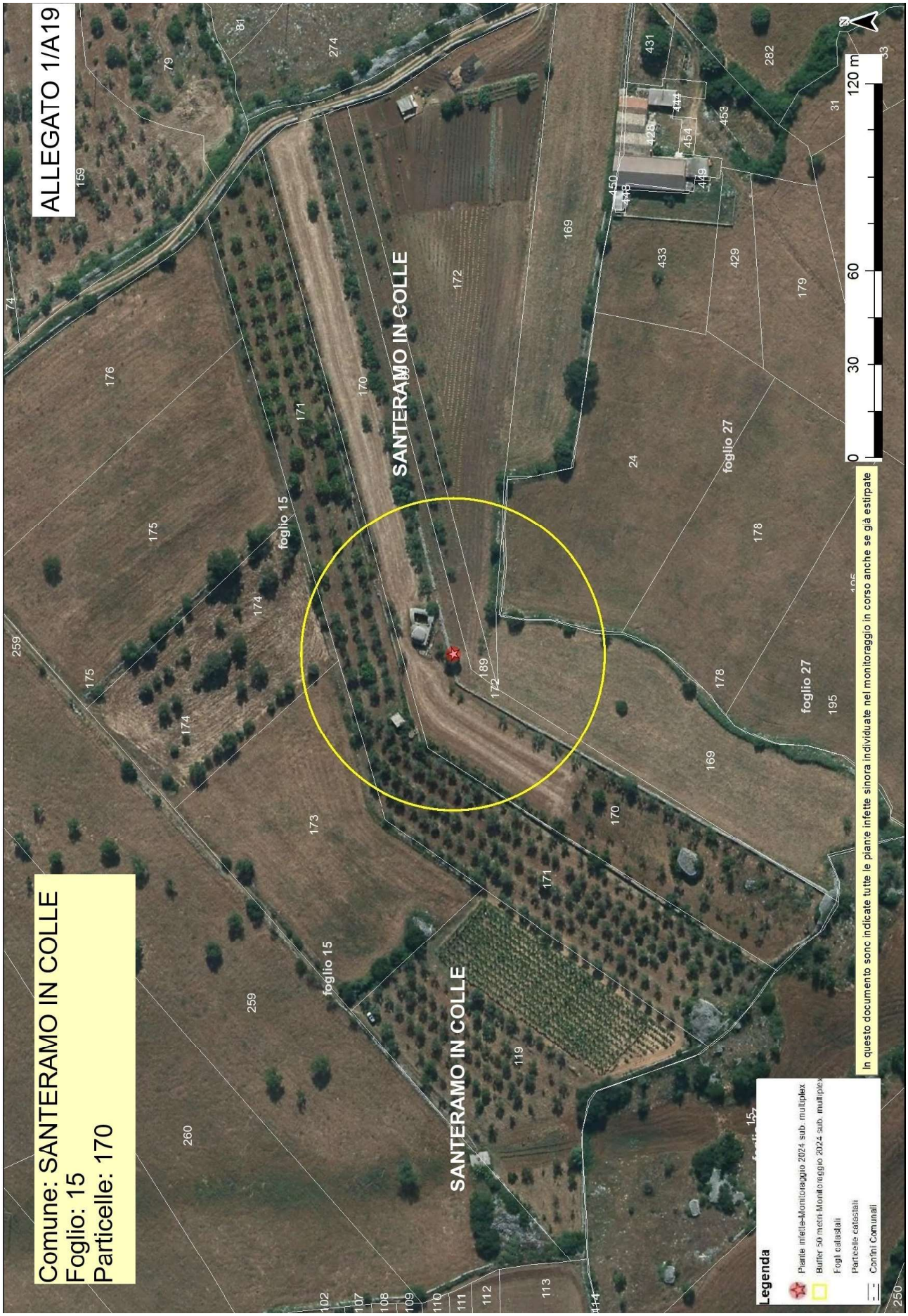
ALLEGATO 1/A19
Comune: SANTERAMO IN COLLE
Foglio: 15
Particelle: 170
SANTERAMO IN COLLE
SANTERAMO IN COLLE
foglio 15
foglio 15
foglio 27
foglio 27
In questo documento sono indicate tutte le piante infette sinora individuate nel monitoraggio in corso anche se già estirpate
Legenda
Piante infette-Monitoraggio 2024 sub. multiplex
Buffer 50 metri-Monitoraggio 2024 sub. multiplex
Fogli catastali
Particelle catastali
Confini Comunali
0
30
60
120 m
N

ALLEGATO 1/A20
Comune: SANTERAMO IN COLLE
Foglio: 16
Particelle: 7
SANTERAMO IN COLLE
foglio 17
SANTERAMO IN COLLE
foglio 11
foglio 16
foglio 16
foglio 11
Legenda
Piante infette-Monitoraggio 2024 sub. multiplex
Buffer 50 metri-Monitoraggio 2024 sub. multiplex
Fogli catastali
Particelle catastali
Confini Comunali
In questo documento sono indicate tutte le piante infette sinora individuate nel monitoraggio in corso anche se già estirpate
0
30
60
120 m
N

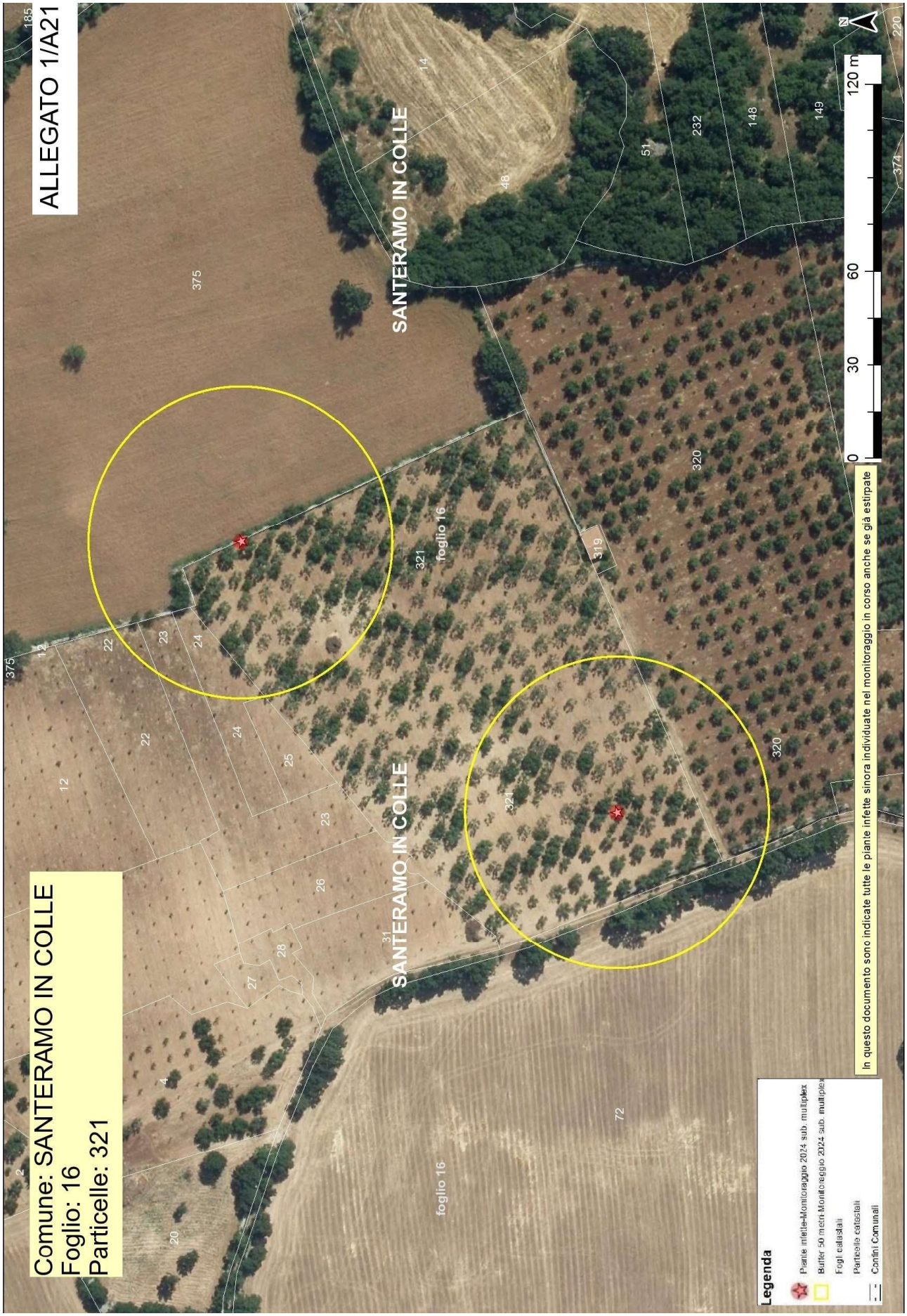
ALLEGATO 1/A21
Comune: SANTERAMO IN COLLE
Foglio: 16
Particelle: 321
SANTERAMO IN COLLE
foglio 16
Legenda
Piante infette-Monitoraggio 2024 sub. multiplex
Buffer 50 metri Monitoraggio 2024 sub. multiplex
Fogli catastali
Particelle catastali
Confini Comunali
In questo documento sono indicate tutte le piante infette sinora individuate nel monitoraggio in corso anche se già estirpate
0 30 60 120 m
N

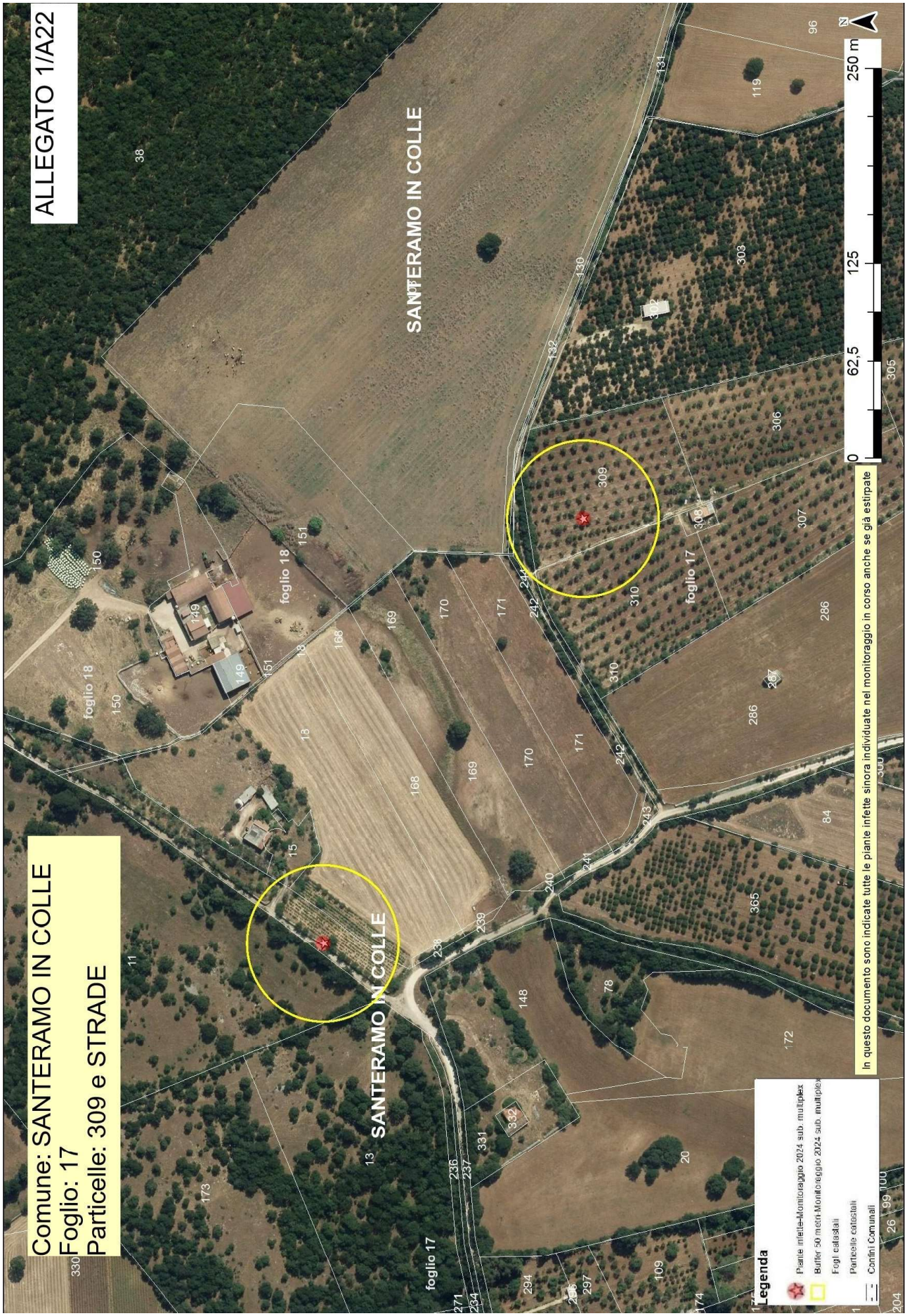
ALLEGATO 1/A22
Comune: SANTERAMO IN COLLE
Foglio: 17
Particelle: 309 e STRADE
SANTERAMO IN COLLE
SANTERAMO IN COLLE
foglio 18
foglio 17
foglio 17
foglio 18
0
62,5
125
250 m
N
In questo documento sono indicate tutte le piante infette sinora individuate nel monitoraggio in corso anche se già estirpate
Legenda
Piante infette-Monitoraggio 2024 sub. multiplex
Buffer 50 metri-Monitoraggio 2024 sub. multiplex
Fogli catastali
Particelle catastali
Confini Comunali

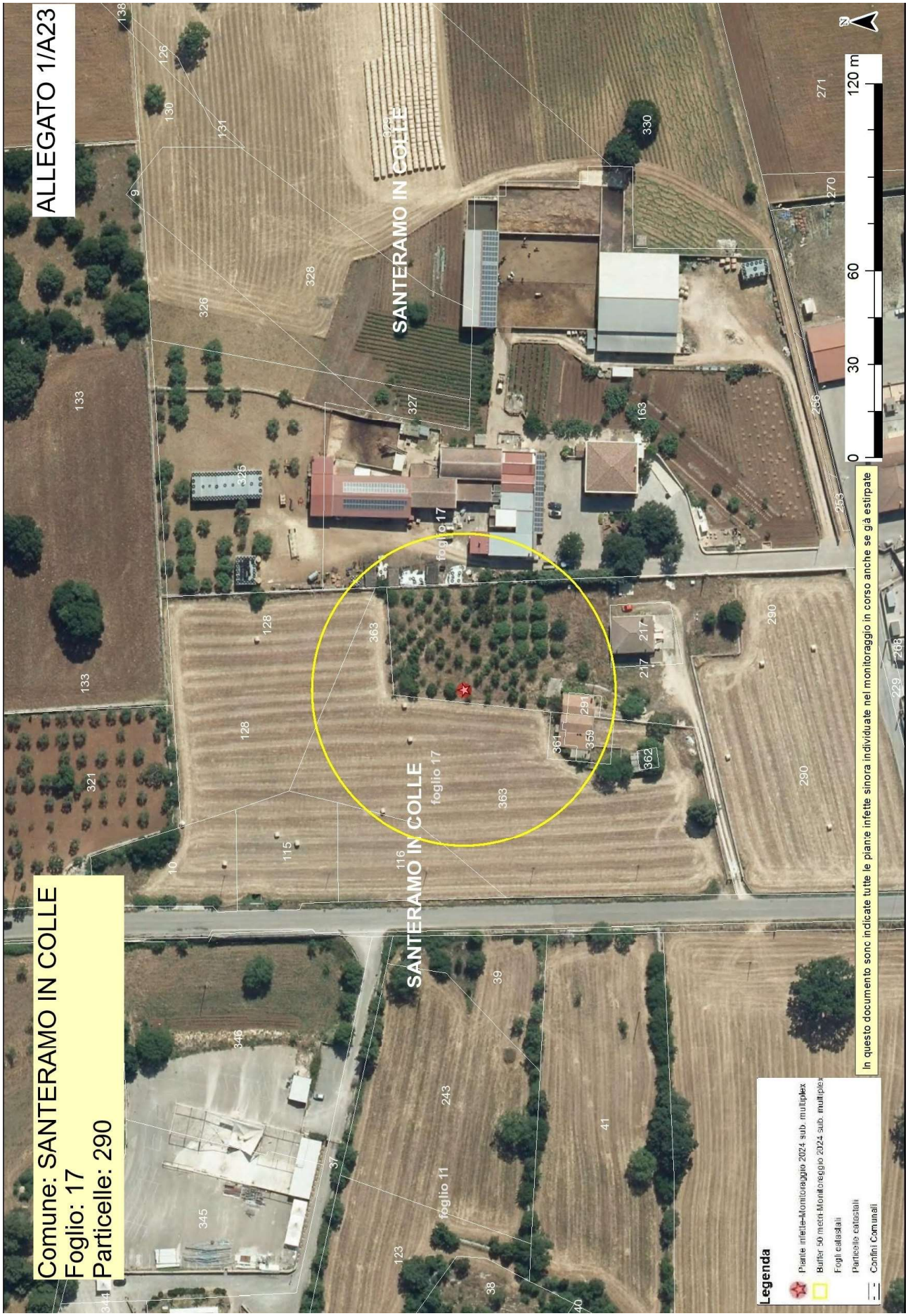
ALLEGATO 1/A23
Comune: SANTERAMO IN COLLE
Foglio: 17
Particelle: 290
SANTERAMO IN COLLE
foglio 17
SANTERAMO IN COLLE
foglio 17
foglio 11
0
30
60
120 m
N
Legenda
Piante infette-Monitoraggio 2024 sub. multiplex
Buffer 50 metri-Monitoraggio 2024 sub. multiplex
Fogli catastali
Particelle catastali
Confini Comunali
In questo documento sono indicate tutte le piante infette sinora individuate nel monitoraggio in corso anche se già estirpate

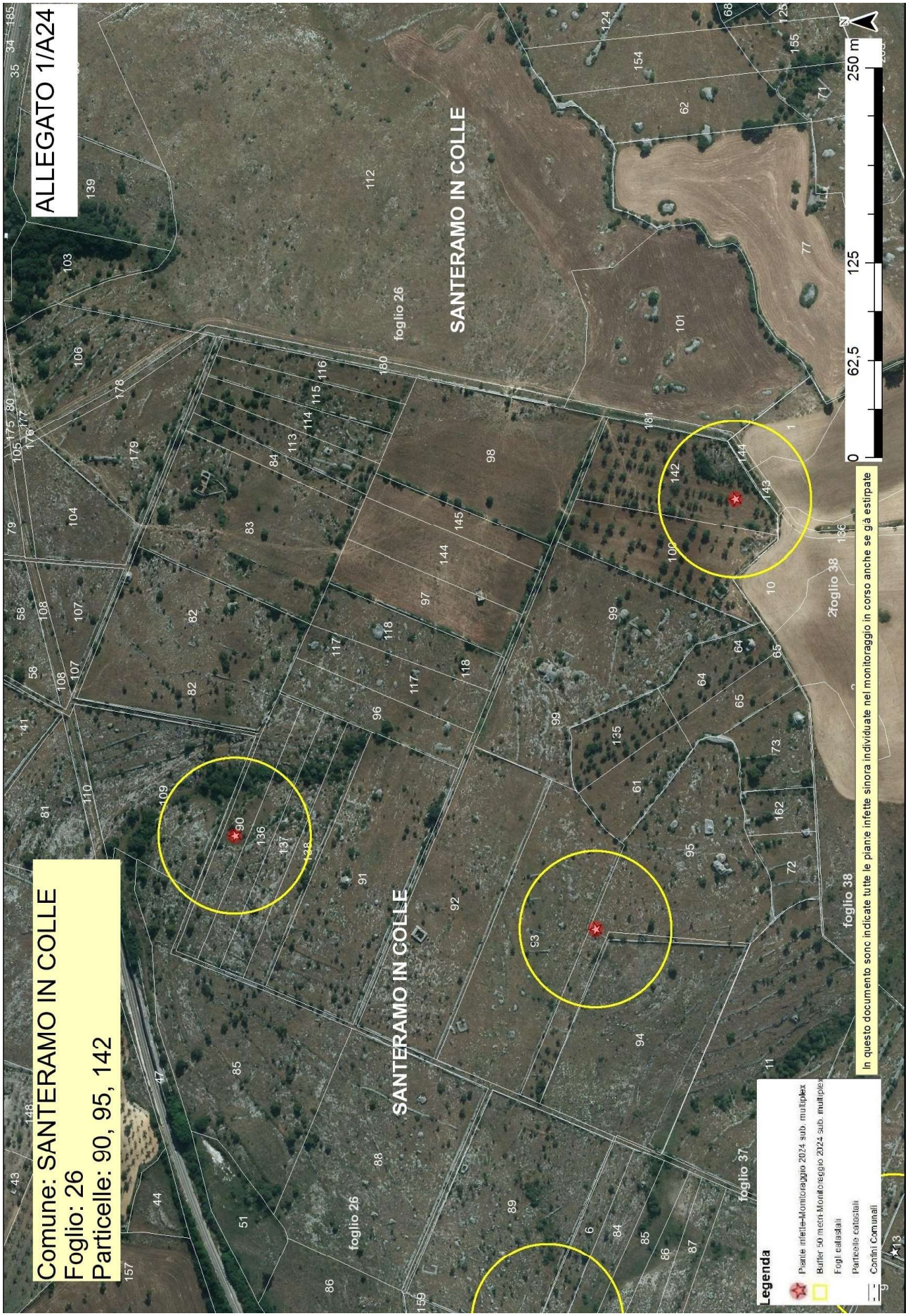
ALLEGATO 1/A24
Comune: SANTERAMO IN COLLE
Foglio: 26
Particelle: 90, 95, 142
SANTERAMO IN COLLE
SANTERAMO IN COLLE
foglio 26
foglio 26
foglio 37
foglio 38
foglio 38
0
62,5
125
250 m
N
Legenda
Piante infette-Monitoraggio 2024 sub. multiplex
Buffer 50 mem Monitoraggio 2024 sub. multiplex
Fogli catastali
Particelle catastali
Confini Comunali
In questo documento sono indicate tutte le piante infette sinora individuate nel monitoraggio in corso anche se già estirpate

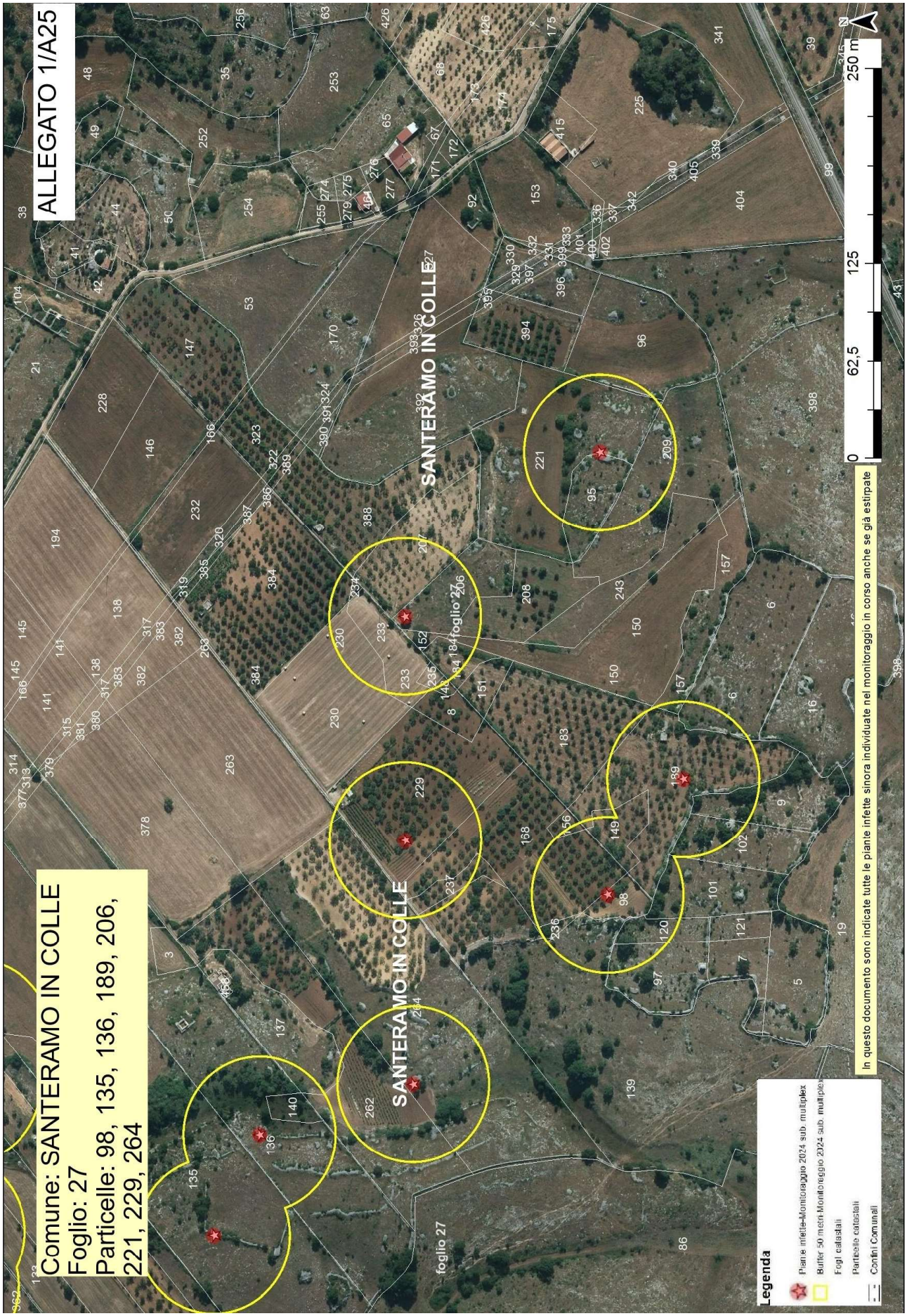
ALLEGATO 1/A25
Comune: SANTERAMO IN COLLE
Foglio: 27
Particelle: 98, 135, 136, 189, 206, 221, 229, 264
SANTERAMO IN COLLE
foglio 27
Legenda
Piante infette-Monitoraggio 2024 sub. multiplex
Buffer 50 metri-Monitoraggio 2024 sub. multiplex
Fogli catastali
Particelle catastali
Confini Comunali
In questo documento sono indicate tutte le piante infette sinora individuate nel monitoraggio in corso anche se già estirpate
0
62,5
125
250 m
N

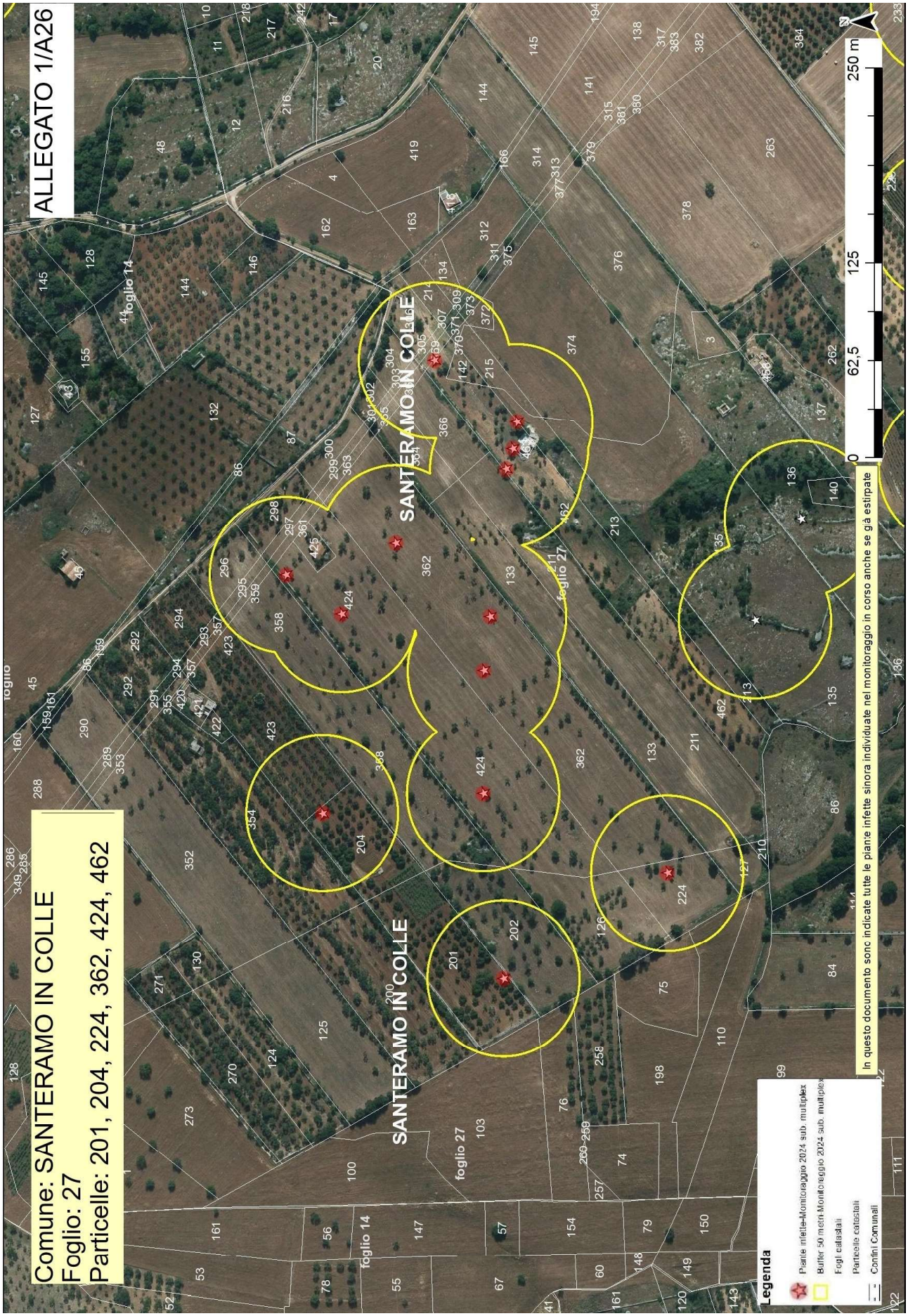
ALLEGATO 1/A26
Comune: SANTERAMO IN COLLE
Foglio: 27
Particelle: 201, 204, 224, 362, 424, 462
SANTERAMO IN COLLE
SANTERAMO IN COLLE
foglio 27
foglio 14
foglio 27
foglio 14
0
62,5
125
250 m
N
Legenda
Piante infette-Monitoraggio 2024 sub. multiplex
Buffer 50 mem-Monitoraggio 2024 sub. multiplex
Fogli catastali
Particelle catastali
Confini Comunali
In questo documento sono indicate tutte le piante infette sinora individuate nel monitoraggio in corso anche se già estirpate

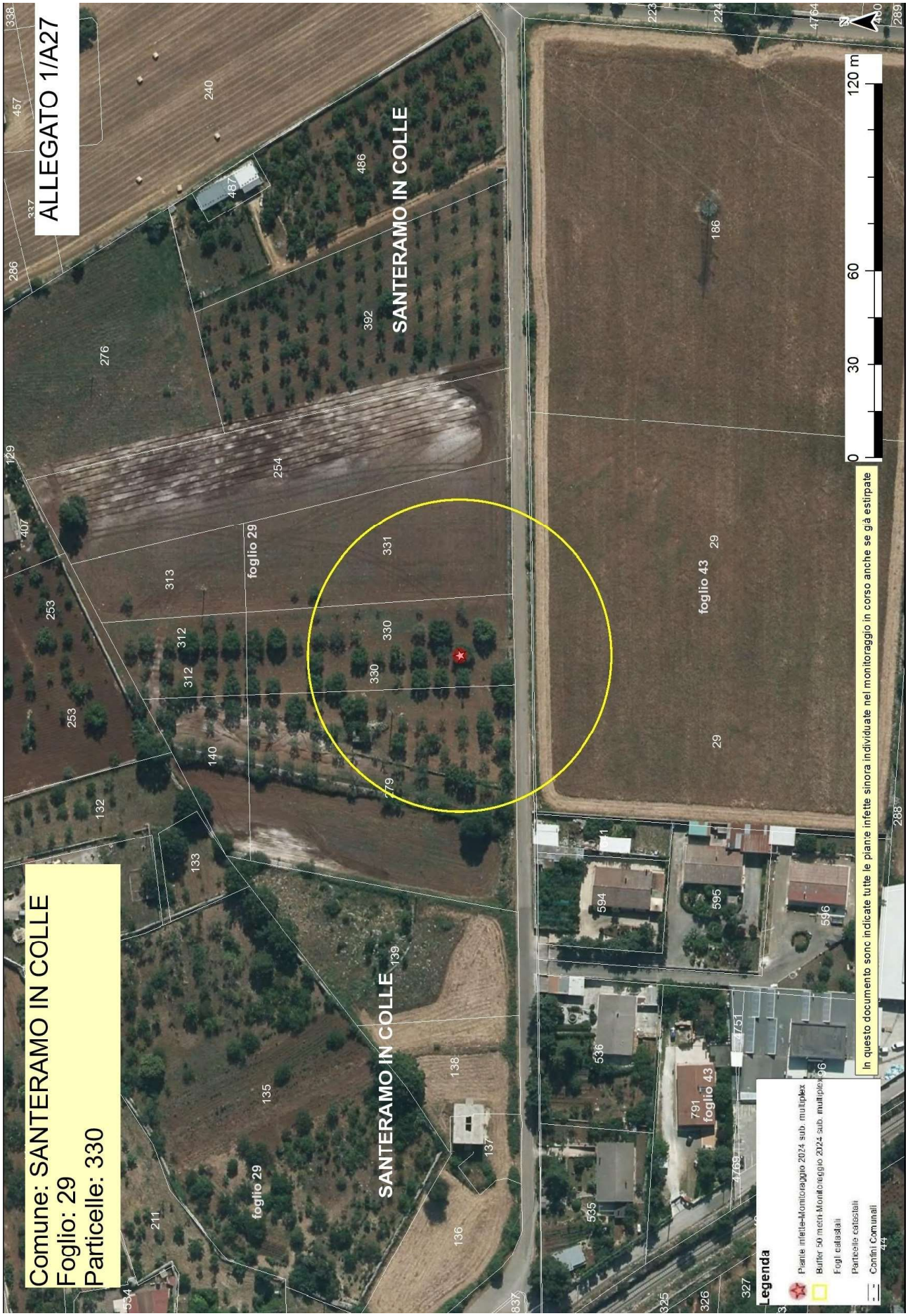
ALLEGATO 1/A27
Comune: SANTERAMO IN COLLE
Foglio: 29
Particelle: 330
SANTERAMO IN COLLE
foglio 29
foglio 43
0 30 60 120 m
Legenda
Piante infette-Monitoraggio 2024 sub. multiplex
Buffer 50 mem Monitoraggio 2024 sub. multiplex
Fogli catastali
Particelle catastali
Confini Comunali
In questo documento sono indicate tutte le piante infette sinora individuate nel monitoraggio in corso anche se già estirpate

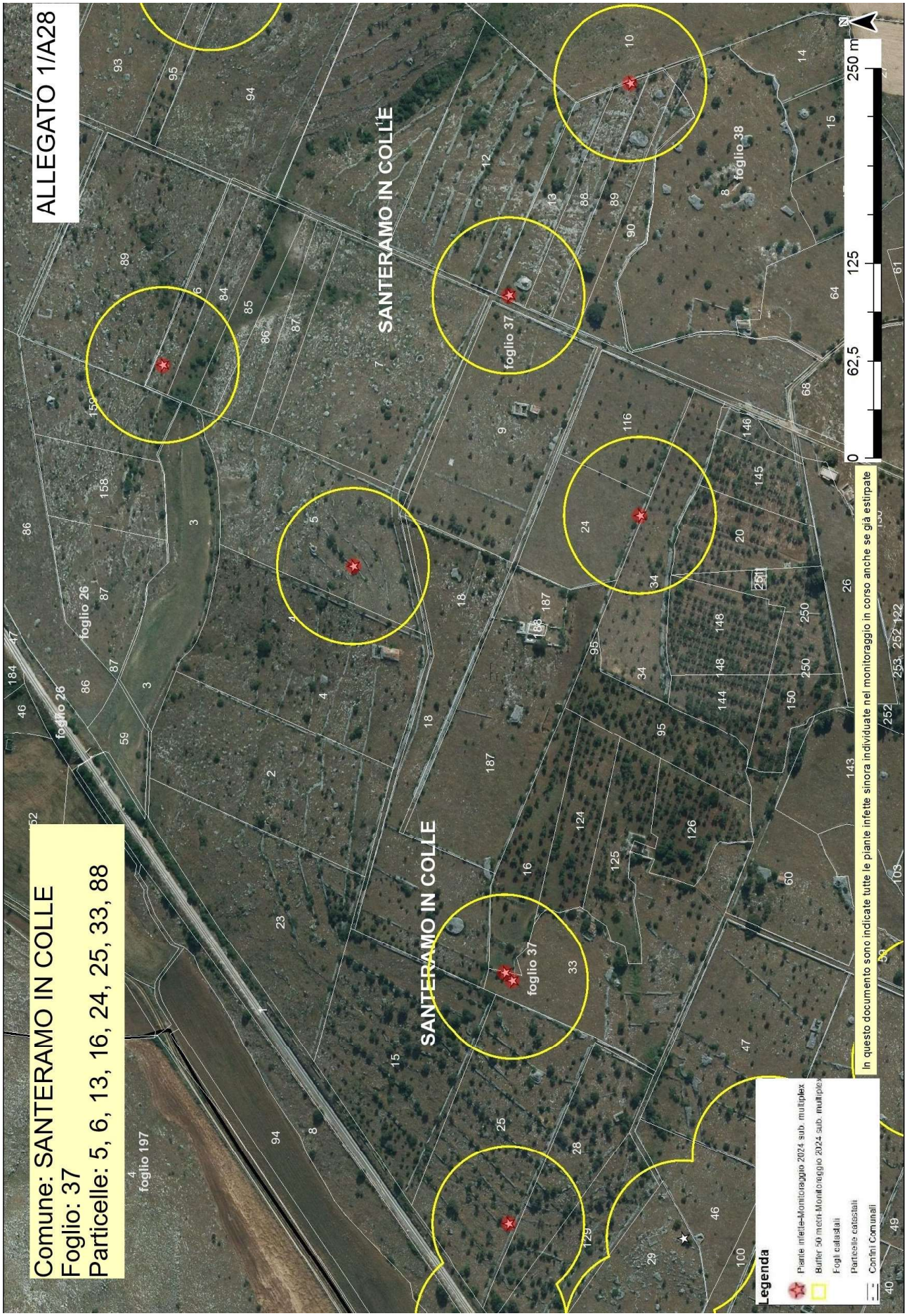
ALLEGATO 1/A28
Comune: SANTERAMO IN COLLE
Foglio: 37
Particelle: 5, 6, 13, 16, 24, 25, 33, 88
SANTERAMO IN COLLE
SANTERAMO IN COLLE
foglio 37
foglio 37
foglio 37
foglio 38
foglio 26
foglio 26
foglio 197
0
62,5
125
250 m
N
Legenda
Piante infette-Monitoraggio 2024 sub. multiplex
Buffer 50 metri Monitoraggio 2024 sub. multiplex
Fogli catastali
Particelle catastali
Confini Comunali
In questo documento sono indicate tutte le piante infette sinora individuate nel monitoraggio in corso anche se già estirpate

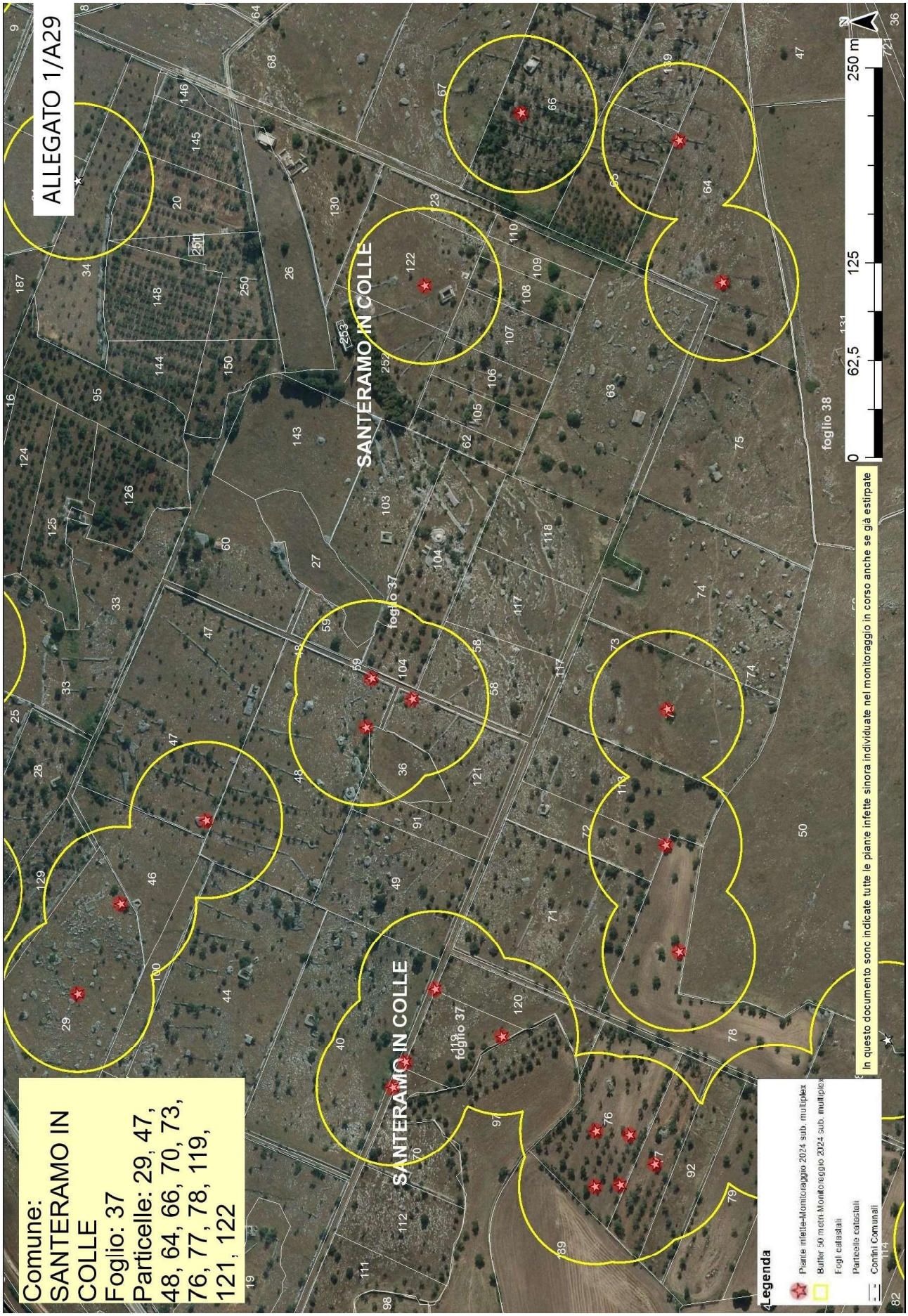
ALLEGATO 1/A29
Comune:
SANTERAMO IN COLLE
Foglio: 37
Particelle: 29, 47, 48, 64, 66, 70, 73, 76, 77, 78, 119, 121, 122
SANTERAMO IN COLLE
foglio 37
foglio 38
0
62,5
125
250 m
N
In questo documento sono indicate tutte le piante infette sinora individuate nel monitoraggio in corso anche se già estirpate
Legenda
Piante infette-Monitoraggio 2024 sub. multiplex
Buffer 50 metri-Monitoraggio 2024 sub. multiplex
Fogli catastali
Particelle catastali
Confini Comunali

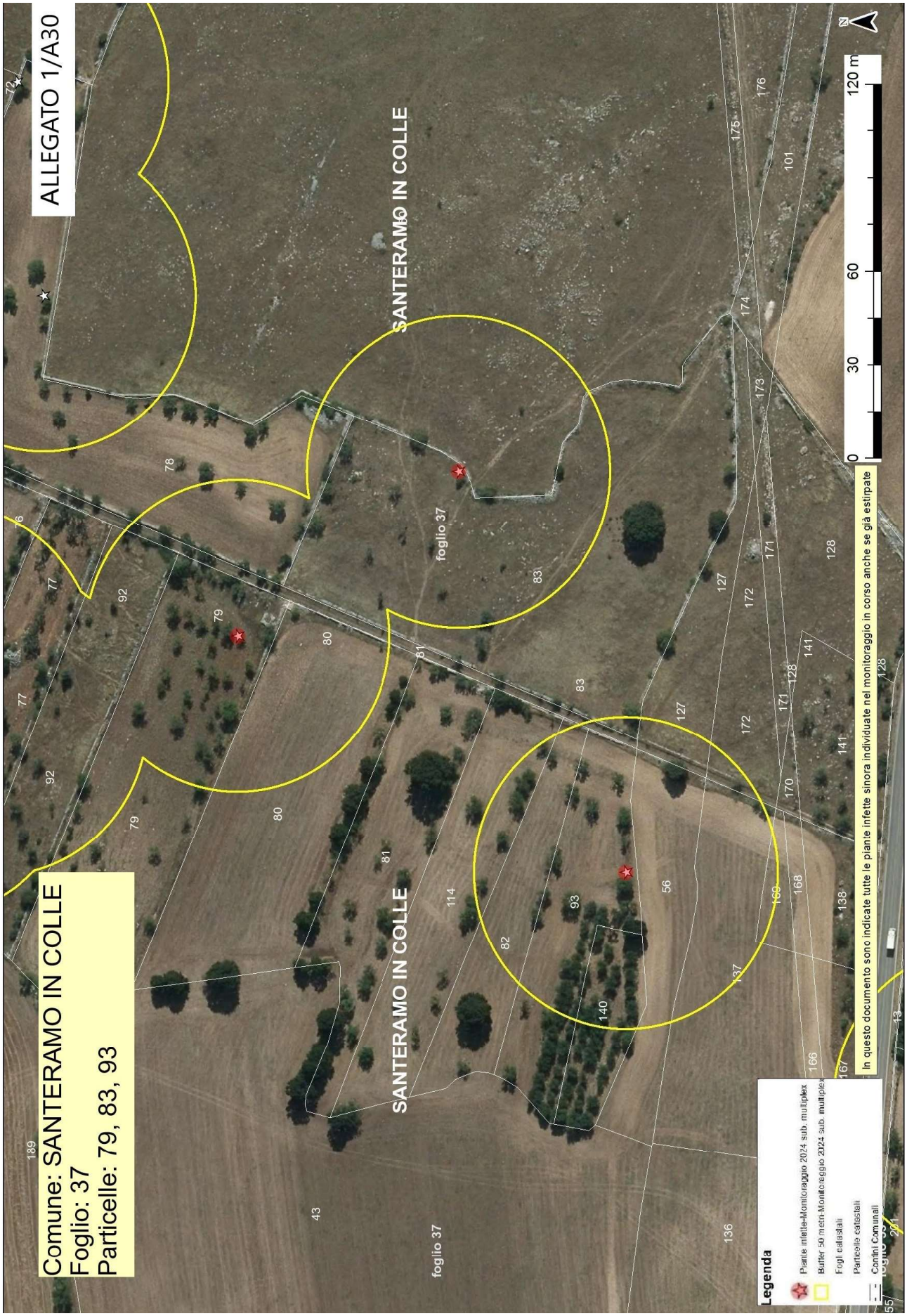
ALLEGATO 1/A30
Comune: SANTERAMO IN COLLE
Foglio: 37
Particelle: 79, 83, 93
SANTERAMO IN COLLE
SANTERAMO IN COLLE
foglio 37
foglio 37
0 30 60 120 m
N
Legenda
Piante infette-Monitoraggio 2024 sub. multiplex
Buffer 50 metri Monitoraggio 2024 sub. multiplex
Fogli catastali
Particelle catastali
Confini Comunali
In questo documento sono indicate tutte le piante infette sinora individuate nel monitoraggio in corso anche se già estirpate

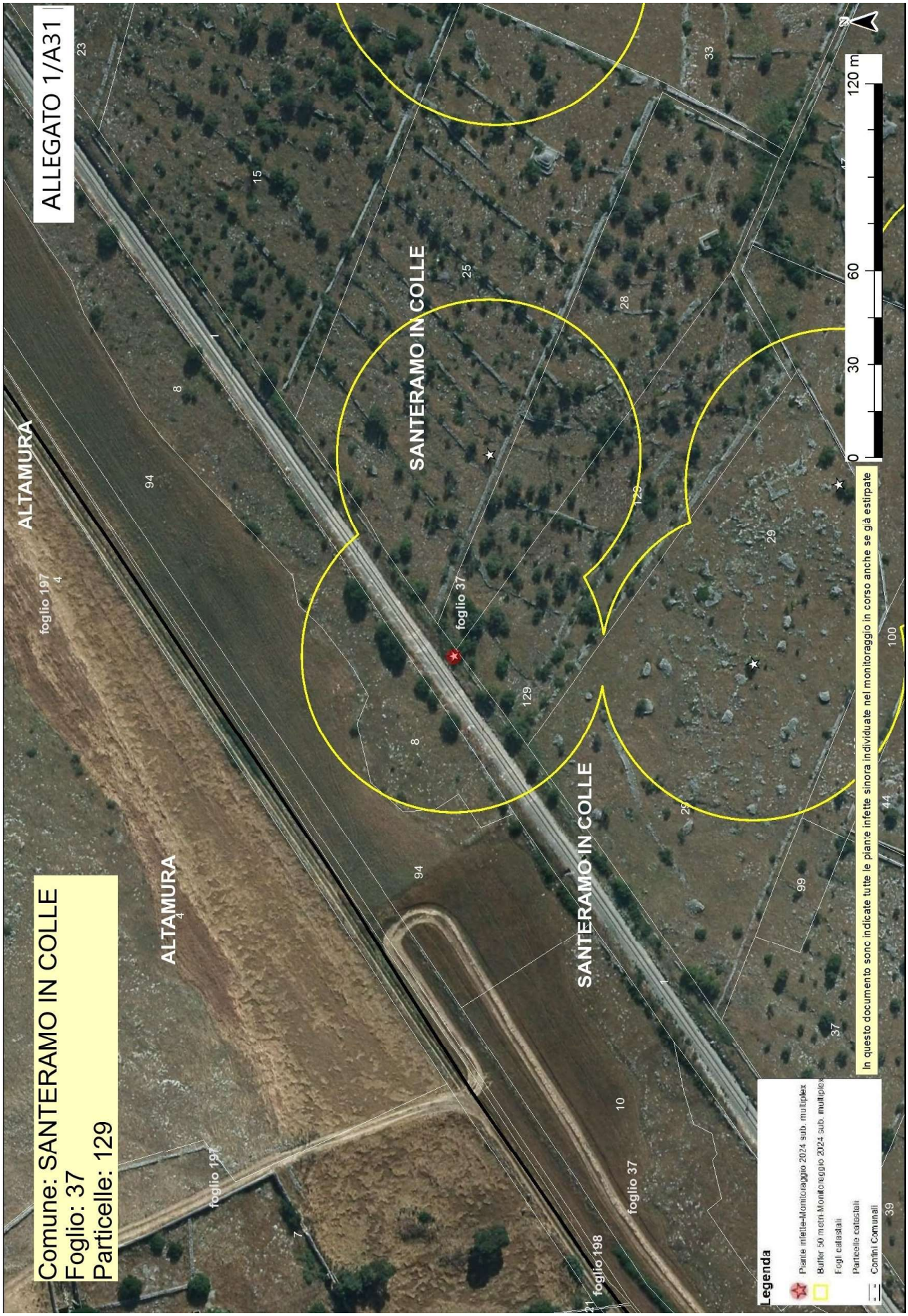
ALLEGATO 1/A31
Comune: SANTERAMO IN COLLE
Foglio: 37
Particelle: 129
ALTAMURA
ALTAMURA
SANTERAMO IN COLLE
SANTERAMO IN COLLE
foglio 197
foglio 197
foglio 198
foglio 37
foglio 37
foglio 37
0 30 60 120 m
N
Legenda
Piante infette-Monitoraggio 2024 sub. multiplex
Buffer 50 metri-Monitoraggio 2024 sub. multiplex
Fogli catastali
Particelle catastali
Confini Comunali
In questo documento sono indicate tutte le piante infette sinora individuate nel monitoraggio in corso anche se già estirpate

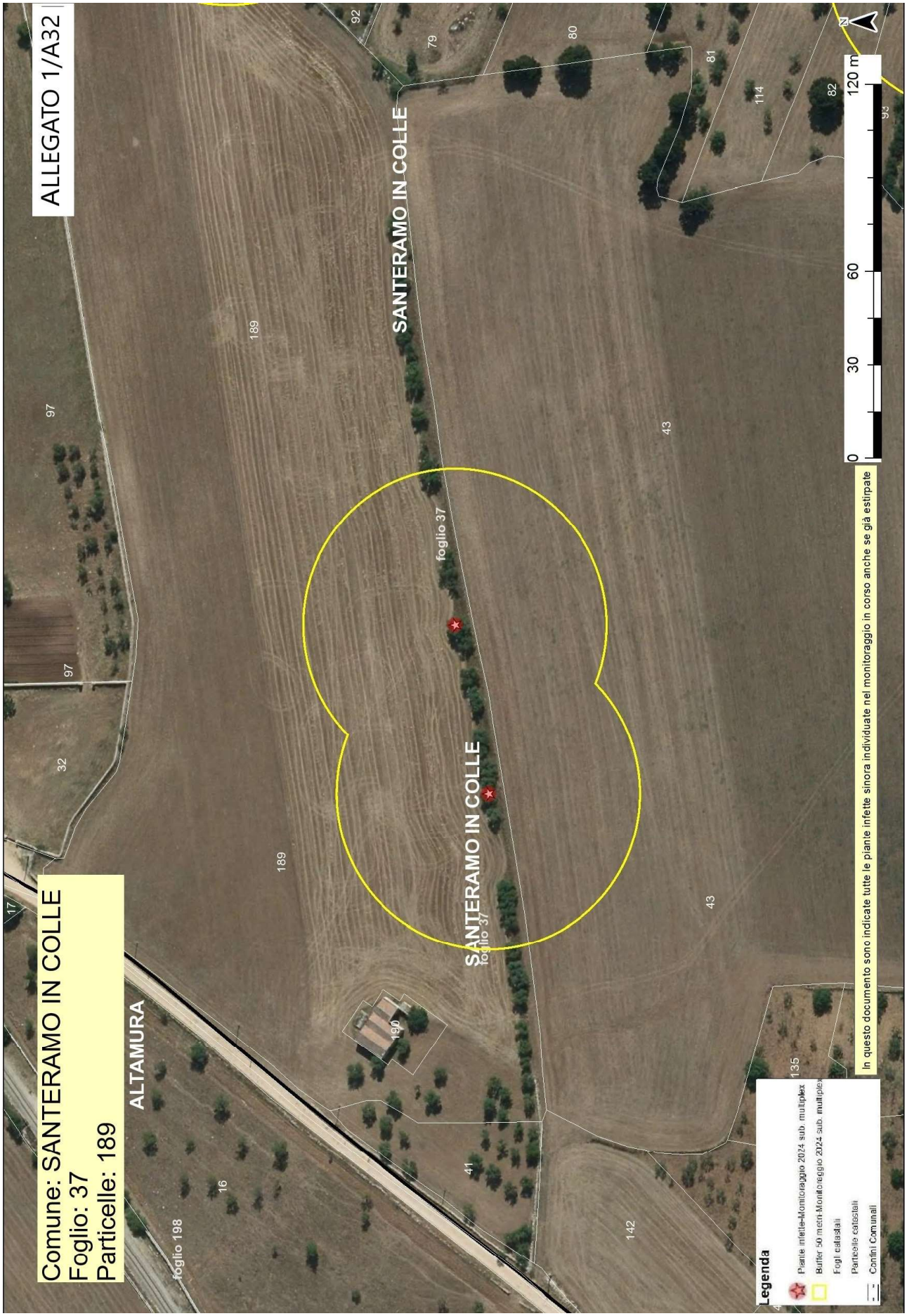
ALLEGATO 1/A32
Comune: SANTERAMO IN COLLE
Foglio: 37
Particelle: 189
ALTAMURA
foglio 198
SANTERAMO IN COLLE
foglio 37
SANTERAMO IN COLLE
foglio 37
17
16
32
97
97
189
189
190
41
142
43
43
135
92
79
80
81
114
82
93
0
30
60
120 m
N
Legenda
Piante infette-Monitoraggio 2024 sub. multiplex
Buffer 50 mem Monitoraggio 2024 sub. multiplex
Fogli catastali
Particelle catastali
Confini Comunali
In questo documento sono indicate tutte le piante infette sinora individuate nel monitoraggio in corso anche se già estirpate

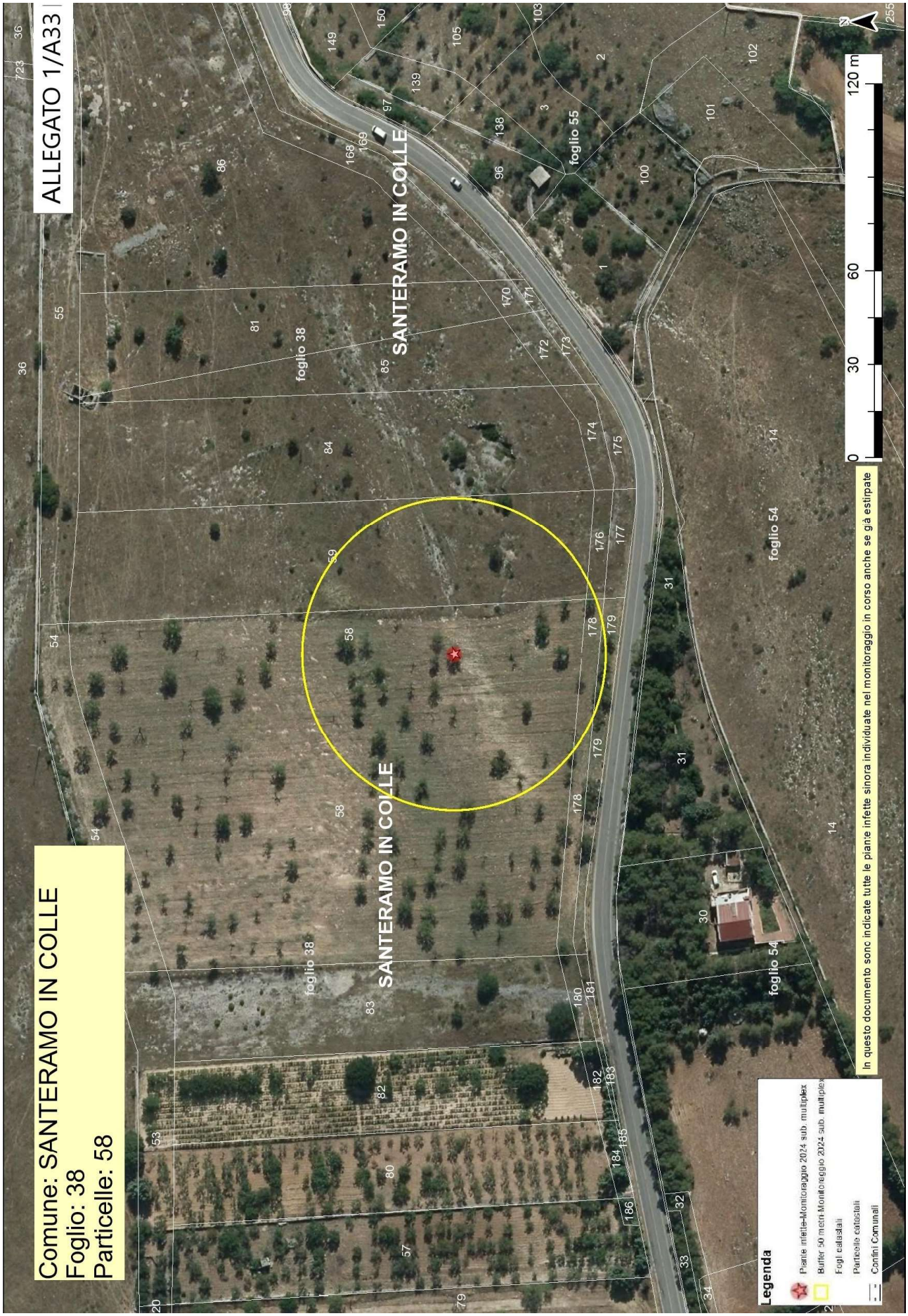
ALLEGATO 1/A33
Comune: SANTERAMO IN COLLE
Foglio: 38
Particelle: 58
SANTERAMO IN COLLE
SANTERAMO IN COLLE
foglio 38
foglio 38
foglio 55
foglio 54
foglio 54
0 30 60 120 m
N
Legenda
Piante infette-Monitoraggio 2024 sub. multiplex
Buffer 50 metri Monitoraggio 2024 sub. multiplex
Fogli catastali
Particelle catastali
Confini Comunali
In questo documento sono indicate tutte le piante infette sinora individuate nel monitoraggio in corso anche se già estirpate

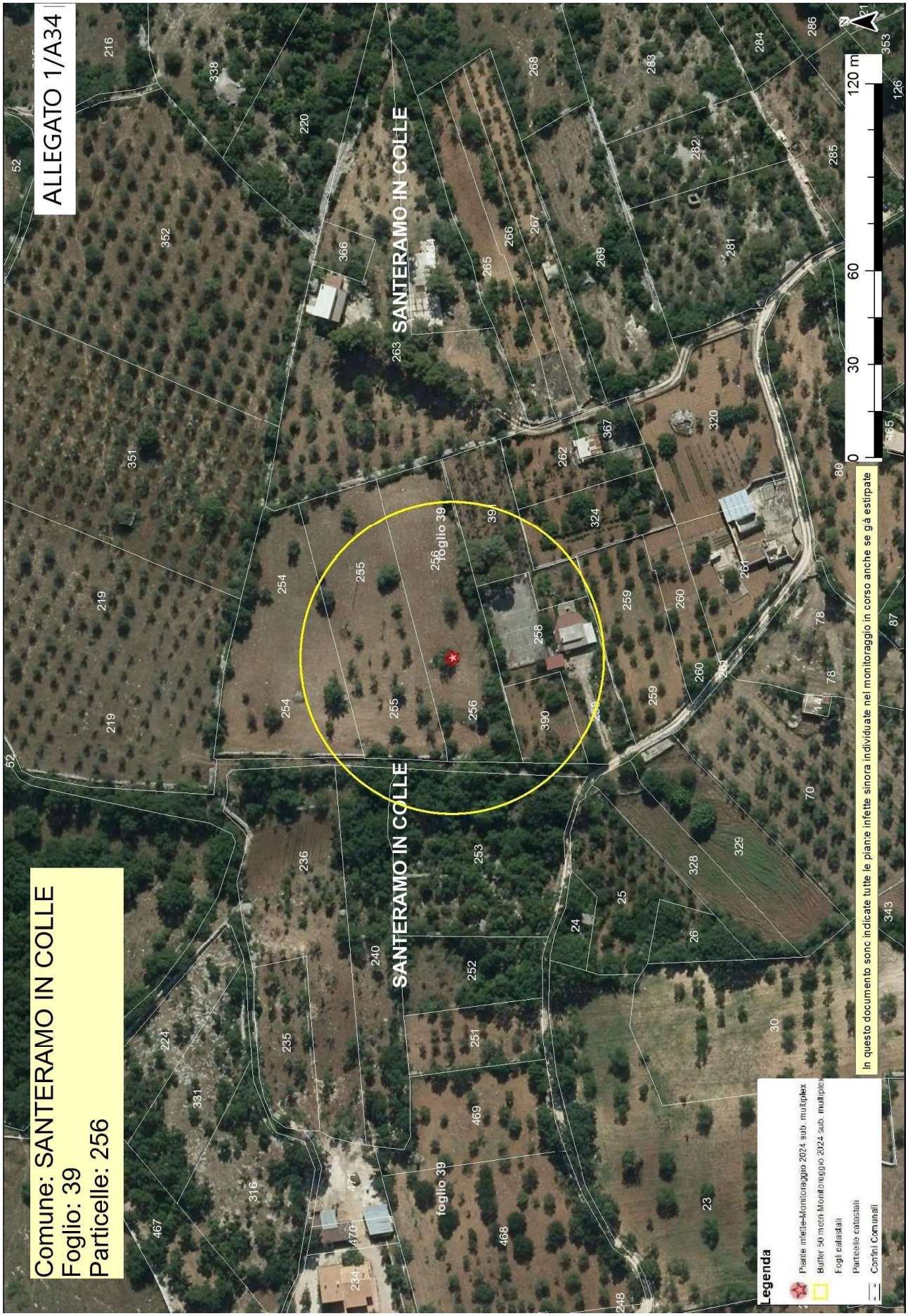
ALLEGATO 1/A34
Comune: SANTERAMO IN COLLE
Foglio: 39
Particelle: 256
SANTERAMO IN COLLE
foglio 39
Legenda
Piante infette-Monitoraggio 2024 sub. multiplex
Buffer 50 metri-Monitoraggio 2024 sub. multiplex
Fogli catastali
Particelle catastali
Confini Comunali
In questo documento sono indicate tutte le piante infette sinora individuate nel monitoraggio in corso anche se già estirpate
0 30 60 120 m

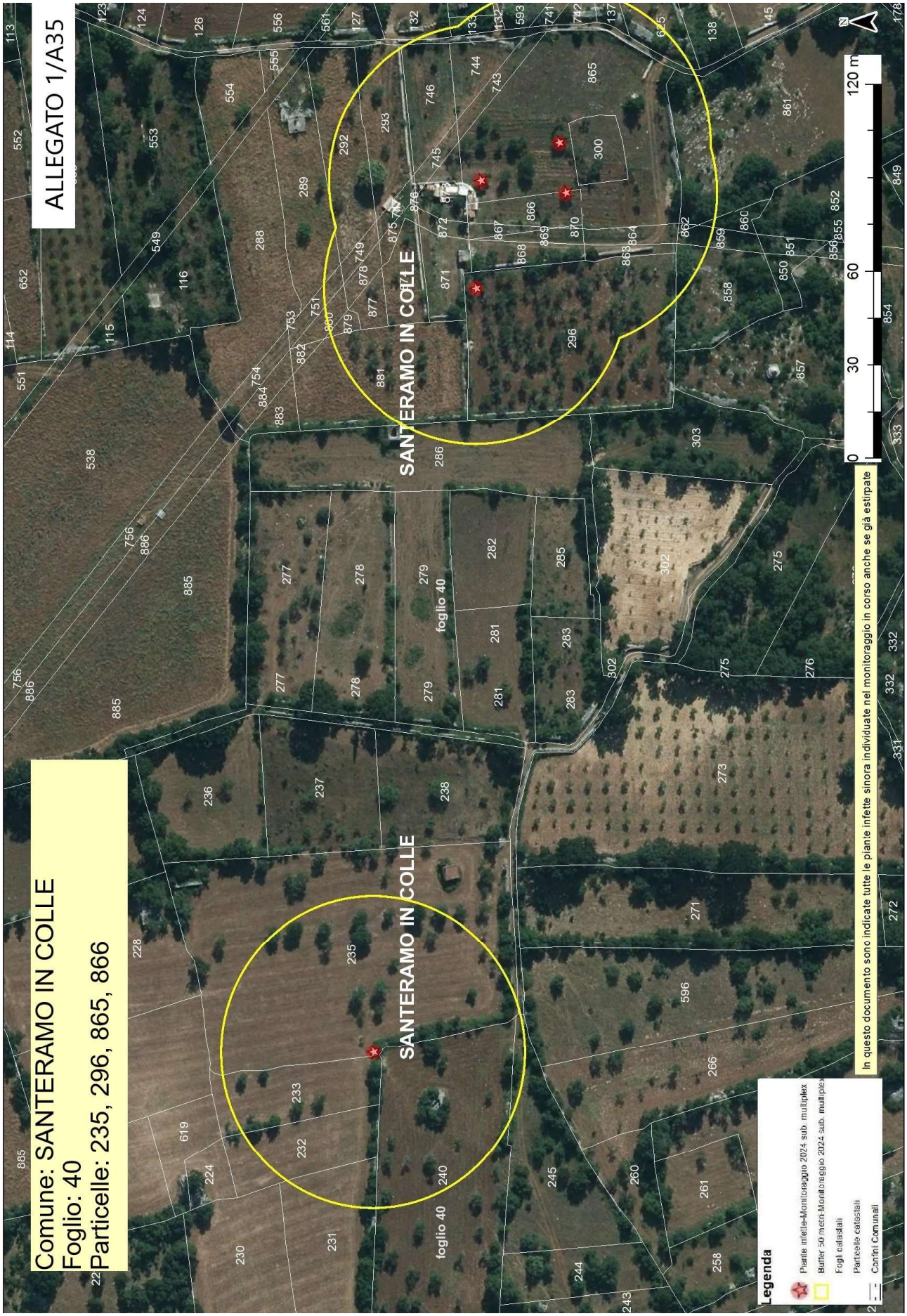
ALLEGATO 1/A35
Comune: SANTERAMO IN COLLE
Foglio: 40
Particelle: 235, 296, 865, 866
SANTERAMO IN COLLE
SANTERAMO IN COLLE
foglio 40
foglio 40
0 30 60 120 m
N
In questo documento sono indicate tutte le piante infette sinora individuate nel monitoraggio in corso anche se già estirpate
Legenda
Piante infette-Monitoraggio 2024 sub. multiplex
Buffer 50 mem-Monitoraggio 2024 sub. multiplex
Fogli catastali
Particelle catastali
Confini Comunali

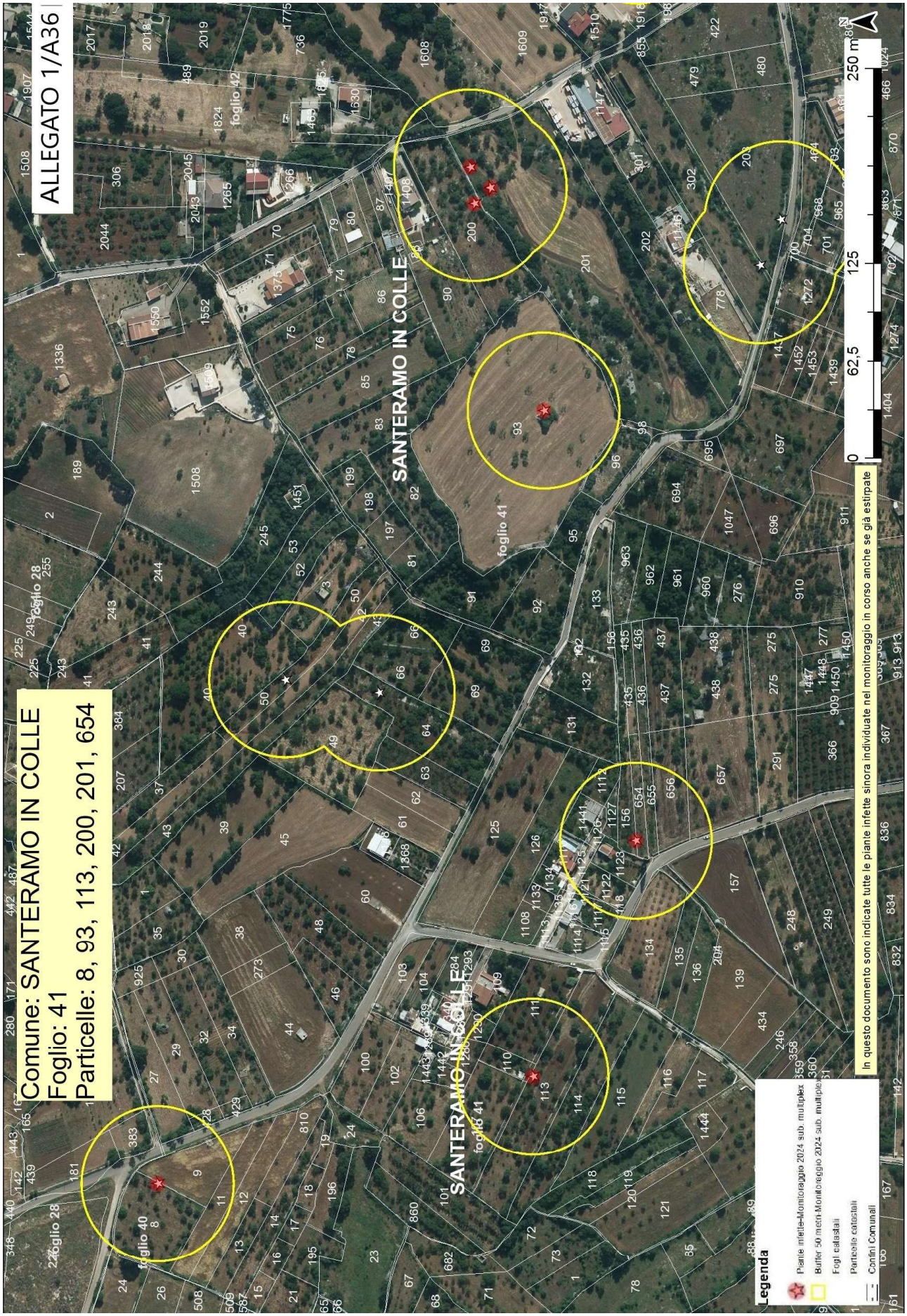
ALLEGATO 1/A36
Comune: SANTERAMO IN COLLE
Foglio: 41
Particelle: 8, 93, 113, 200, 201, 654
SANTERAMO IN COLLE
foglio 40
foglio 41
foglio 42
foglio 28
0
62,5
125
250 m
Legenda
Piante infette-Monitoraggio 2024 sub. multiplex
Buffer 50 mem-Monitoraggio 2024 sub. multiplex
Fogli catastali
Particelle catastali
Confini Comunali
In questo documento sono indicate tutte le piante infette sinora individuate nel monitoraggio in corso anche se già estirpate

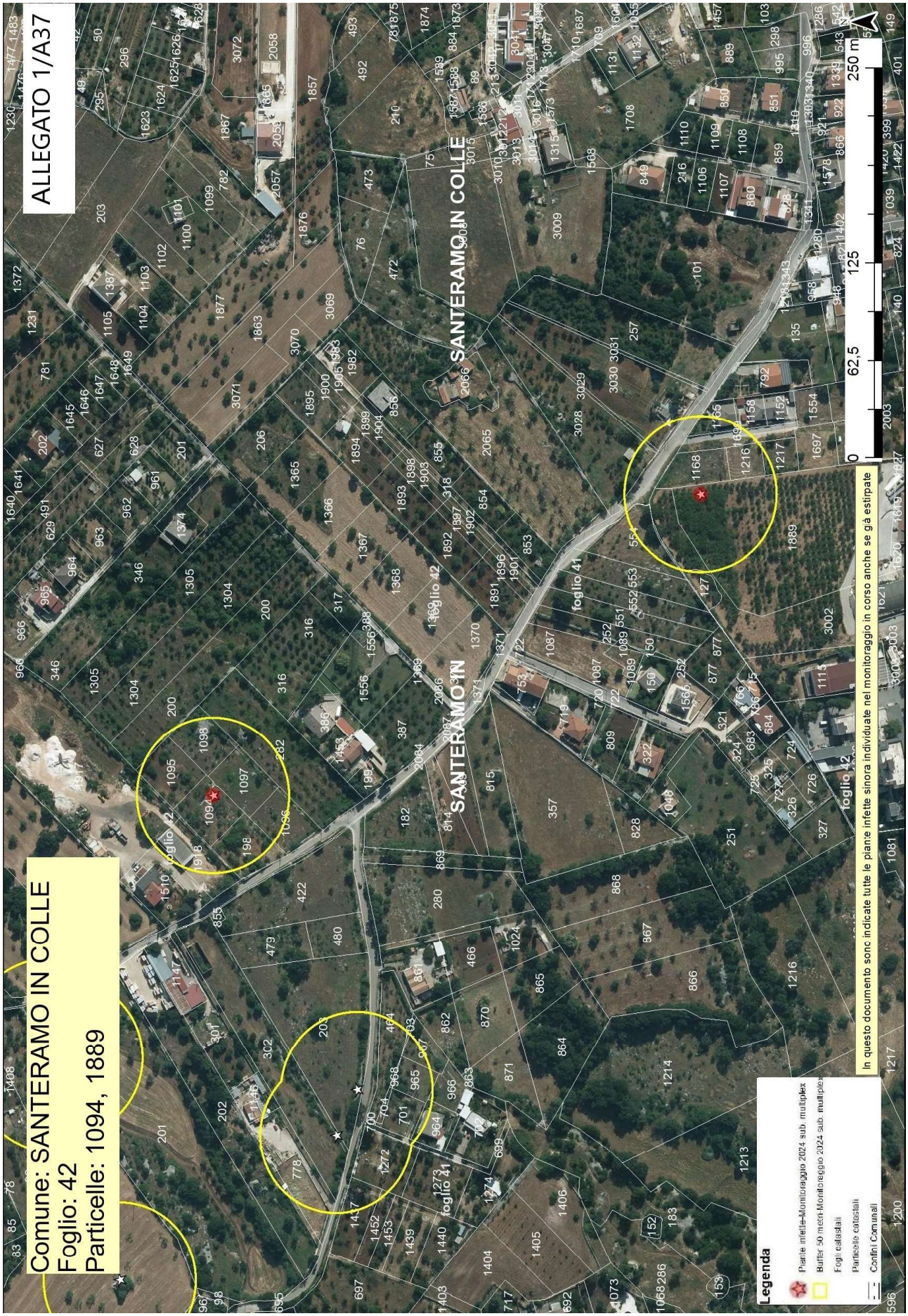
ALLEGATO 1/A37
Comune: SANTERAMO IN COLLE
Foglio: 42
Particelle: 1094, 1889
SANTERAMO IN COLLE
foglio 42
foglio 41
0
62,5
125
250 m
Legenda
Piante infette-Monitoraggio 2024 sub. multiplex
Buffer 50 metri-Monitoraggio 2024 sub. multiplex
Fogli catastali
Particelle catastali
Confini Comunali
In questo documento sono indicate tutte le piante infette sinora individuate nel monitoraggio in corso anche se già estirpate

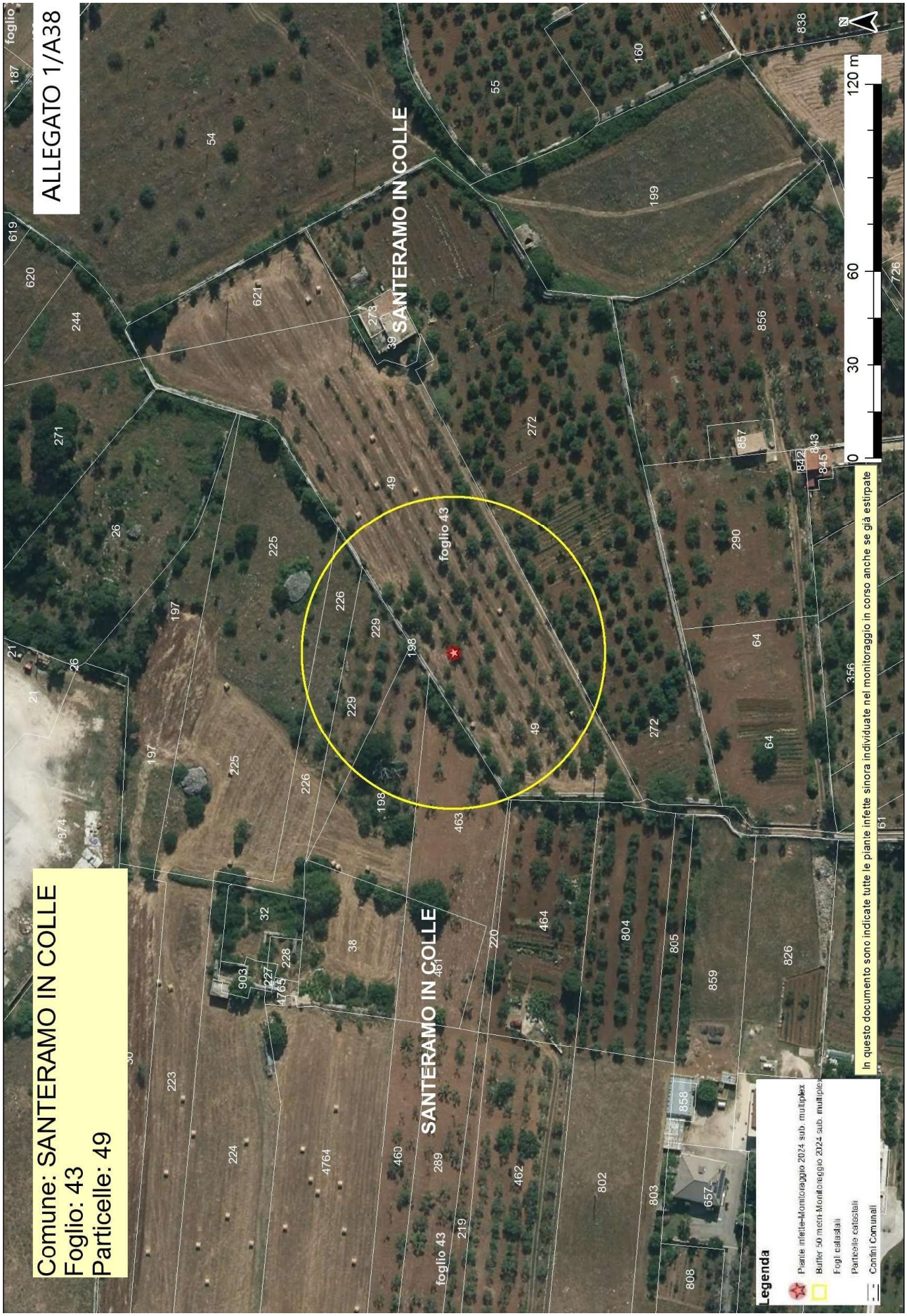
ALLEGATO 1/A38
Comune: SANTERAMO IN COLLE
Foglio: 43
Particelle: 49
SANTERAMO IN COLLE
SANTERAMO IN COLLE
foglio 43
foglio 43
0 30 60 120 m
N
In questo documento sono indicate tutte le piante infette sinora individuate nel monitoraggio in corso anche se già estirpate
Legenda
Piante infette-Monitoraggio 2024 sub. multiplex
Buffer 50 mem Monitoraggio 2024 sub. multiplex
Fogli catastali
Particelle catastali
Confini Comunali


ALLEGATO 1/A39
Comune: SANTERAMO IN COLLE
Foglio: 52
Particelle: 98
SANTERAMO IN COLLE
foglio 52
foglio 53
0 30 60 120 m
N
In questo documento sono indicate tutte le piante infette sinora individuate nel monitoraggio in corso anche se già estirpate
Legenda
Piante infette-Monitoraggio 2024 sub. multiplex
Buffer 50 metri Monitoraggio 2024 sub. multiplex
Fogli catastali
Particelle catastali
Confini Comunali

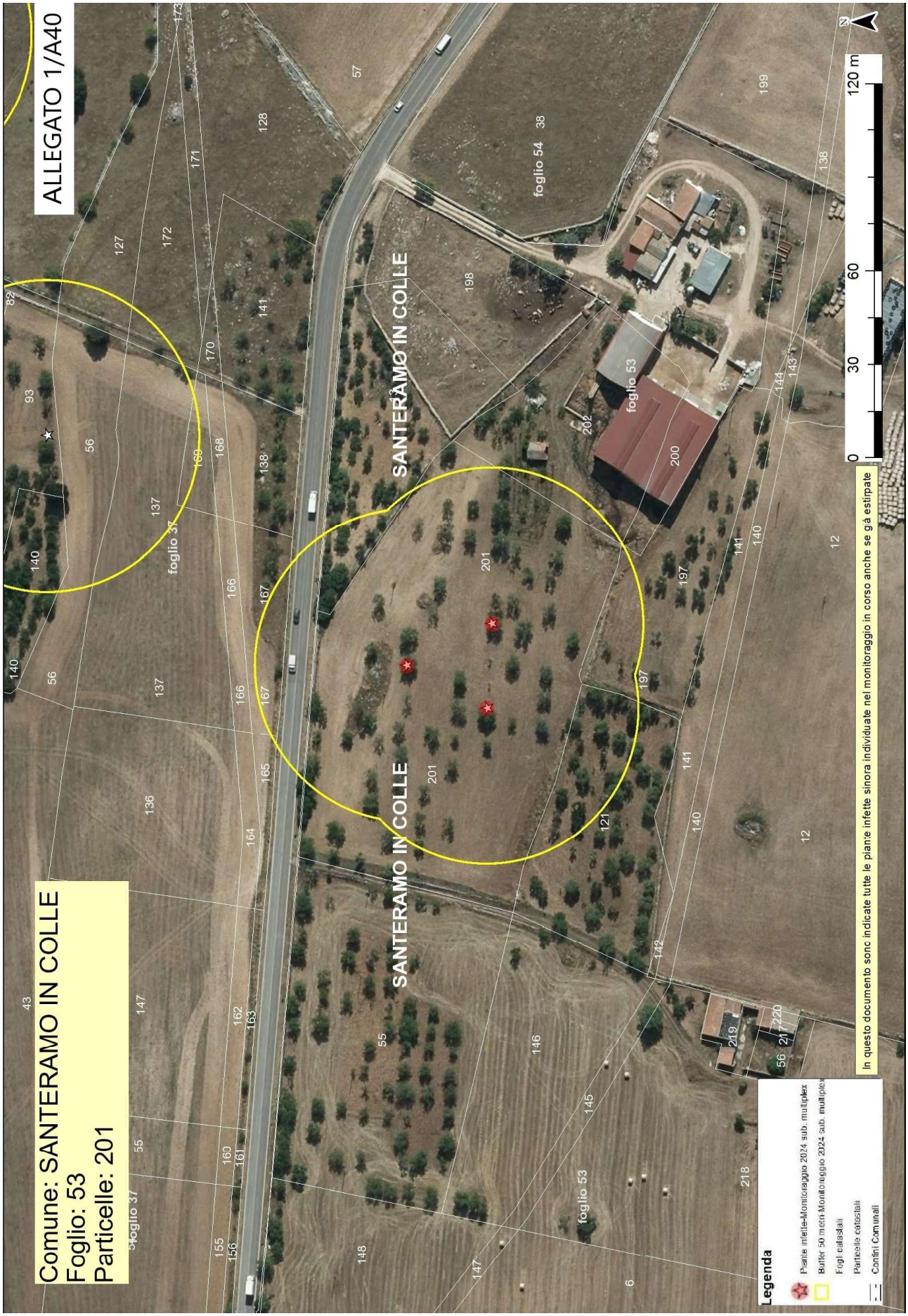
ALLEGATO 1/A40
Comune: SANTERAMO IN COLLE
Foglio: 53
Particelle: 201
SANTERAMO IN COLLE
SANTERAMO IN COLLE
foglio 37
foglio 53
foglio 54
Legenda
Piante infette-Monitoraggio 2024 sub. multiplex
Buffer 50 metri Monitoraggio 2024 sub. multiplex
Fogli catastali
Particelle catastali
Confini Comunali
In questo documento sono indicate tutte le piante infette sinora individuate nel monitoraggio in corso anche se già estirpate
0
30
60
120 m
N

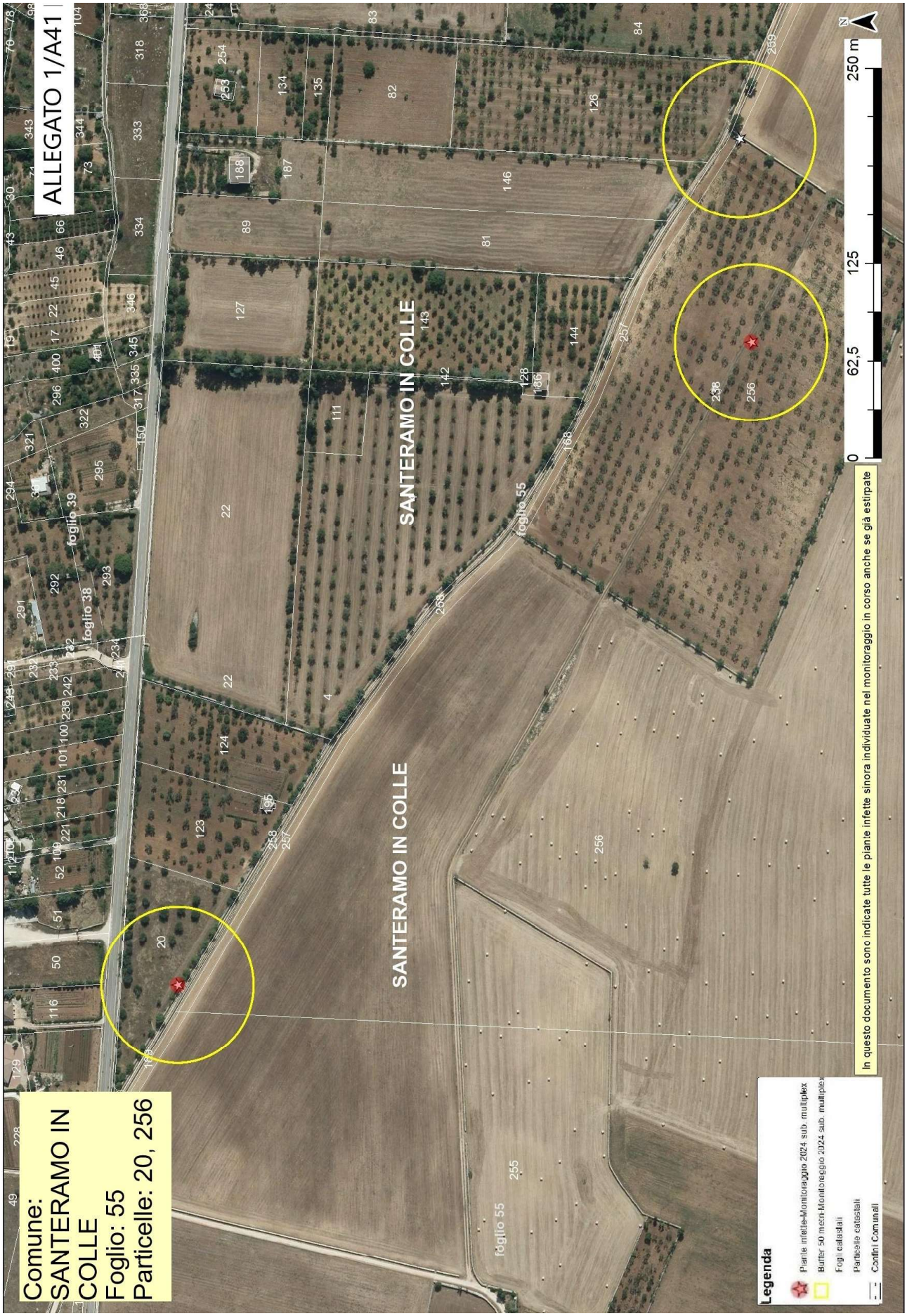
ALLEGATO 1/A41
Comune:
SANTERAMO IN COLLE
Foglio: 55
Particelle: 20, 256
SANTERAMO IN COLLE
SANTERAMO IN COLLE
foglio 39
foglio 38
foglio 55
foglio 55
0
62,5
125
250 m
N
Legenda
Piante infette-Monitoraggio 2024 sub. multiplex
Buffer 50 metri-Monitoraggio 2024 sub. multiplex
Fogli catastali
Particelle catastali
Confini Comunali
In questo documento sono indicate tutte le piante infette sinora individuate nel monitoraggio in corso anche se già estirpate

REGIONE PUGLIA

DIPARTIMENTO AGRICOLTURA SVILUPPO RURALE E AMBIENTALE
SEZIONE OSSERVATORIO FITOSANITARIO

ALLEGATO 1/Ab

Costituito da n° 41 (quarantuno) ortofoto

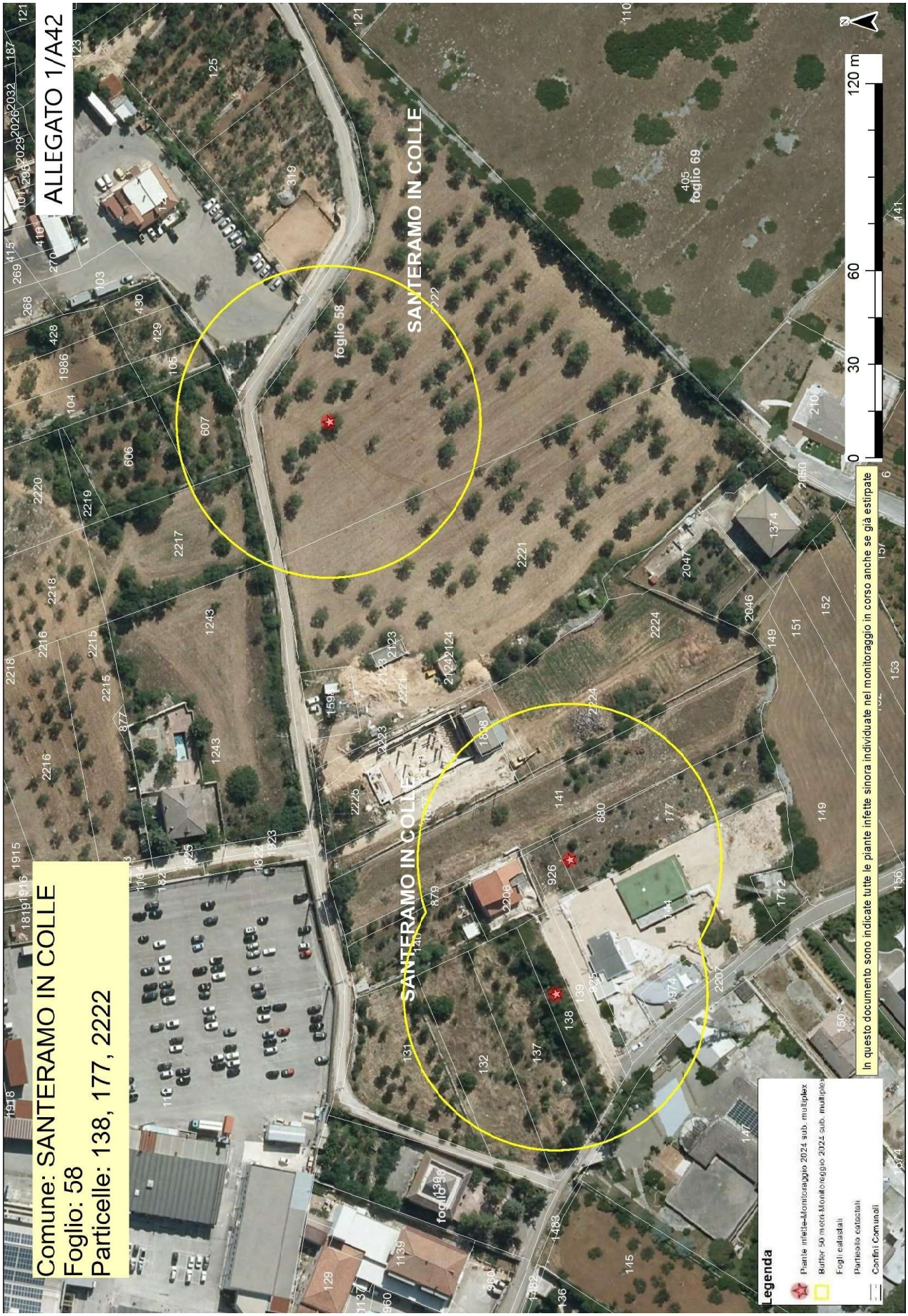
ALLEGATO 1/A42
Comune: SANTERAMO IN COLLE
Foglio: 58
Particelle: 138, 177, 2222
SANTERAMO IN COLLE
SANTERAMO IN COLLE
foglio 58
foglio 69
foglio 139
0
30
60
120 m
N
In questo documento sono indicate tutte le piante infette sinora individuate nel monitoraggio in corso anche se già estirpate
Legenda
Piante infette-Monitoraggio 2024 sub. multiplex
Buffer 50 metri-Monitoraggio 2024 sub. multiplex
Fogli catastali
Particelle catastali
Confini Comunali

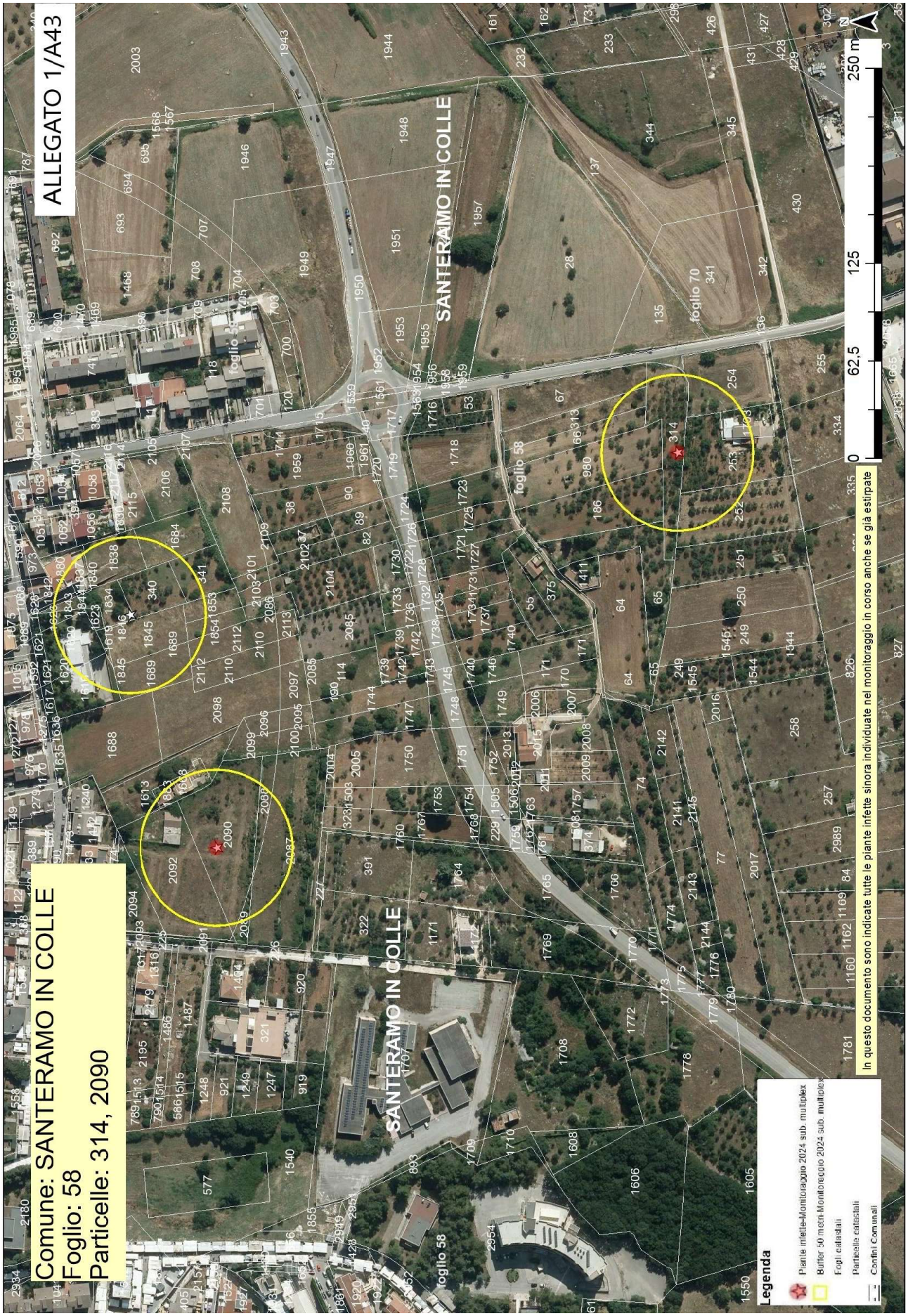
ALLEGATO 1/A43
Comune: SANTERAMO IN COLLE
Foglio: 58
Particelle: 314, 2090
SANTERAMO IN COLLE
foglio 58
foglio 70
0
62,5
125
250 m
N
Legenda
Piante infette-Monitoraggio 2024 sub. multiplex
Buffer 50 metri Monitoraggio 2024 sub. multiplex
Fogli catastali
Particelle catastali
Confini Comunali
In questo documento sono indicate tutte le piante infette sinora individuate nel monitoraggio in corso anche se già estirpate

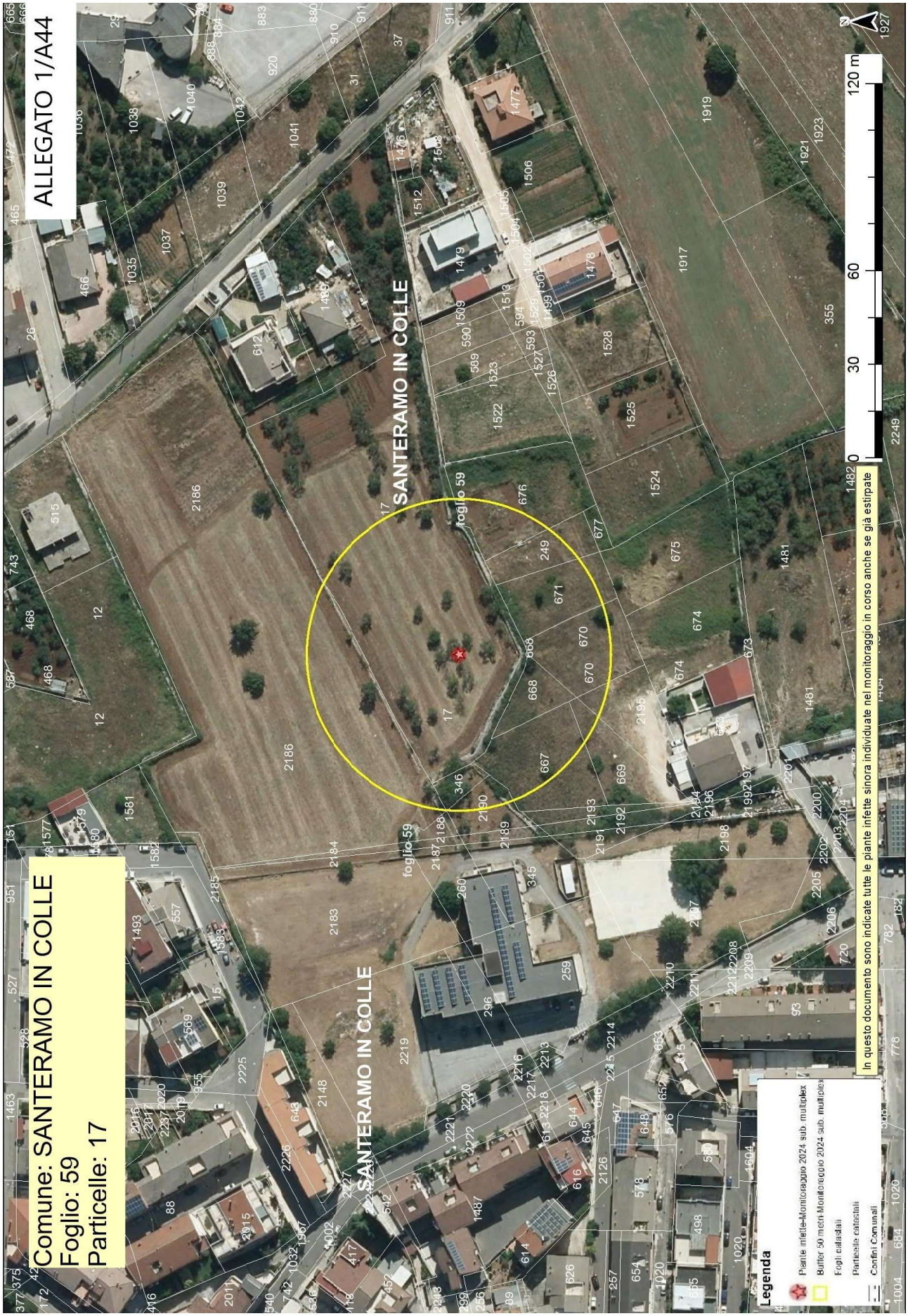
ALLEGATO 1/A44
Comune: SANTERAMO IN COLLE
Foglio: 59
Particelle: 17
SANTERAMO IN COLLE
foglio 59
0 30 60 120 m
Legenda
Piante infette-Monitoraggio 2024 sub. multiplex
Buffer 50 metri-Monitoraggio 2024 sub. multiplex
Fogli catastali
Particelle catastali
Confini Comunali
In questo documento sono indicate tutte le piante infette sinora individuate nel monitoraggio in corso anche se già estirpate

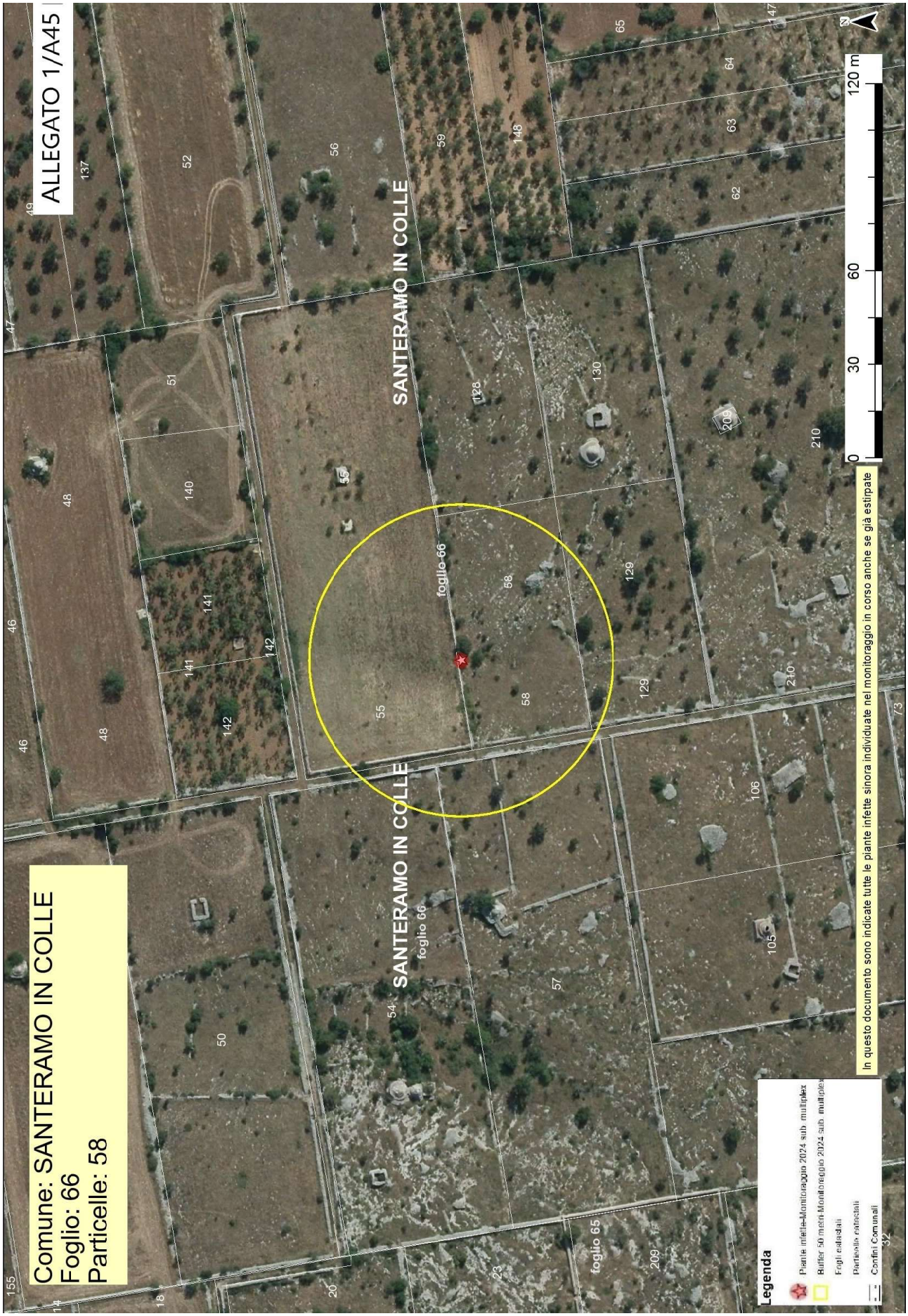
ALLEGATO 1/A45
Comune: SANTERAMO IN COLLE
Foglio: 66
Particelle: 58
SANTERAMO IN COLLE
foglio 66
SANTERAMO IN COLLE
foglio 66
foglio 65
Legenda
Piante infette-Monitoraggio 2024 sub multiplex
Buffer 50 metri Monitoraggio 2024 sub multiplex
Fogli catastali
Particelle catastali
Confini Comunali
In questo documento sono indicate tutte le piante infette sinora individuate nel monitoraggio in corso anche se già estirpate
0
30
60
120 m
N

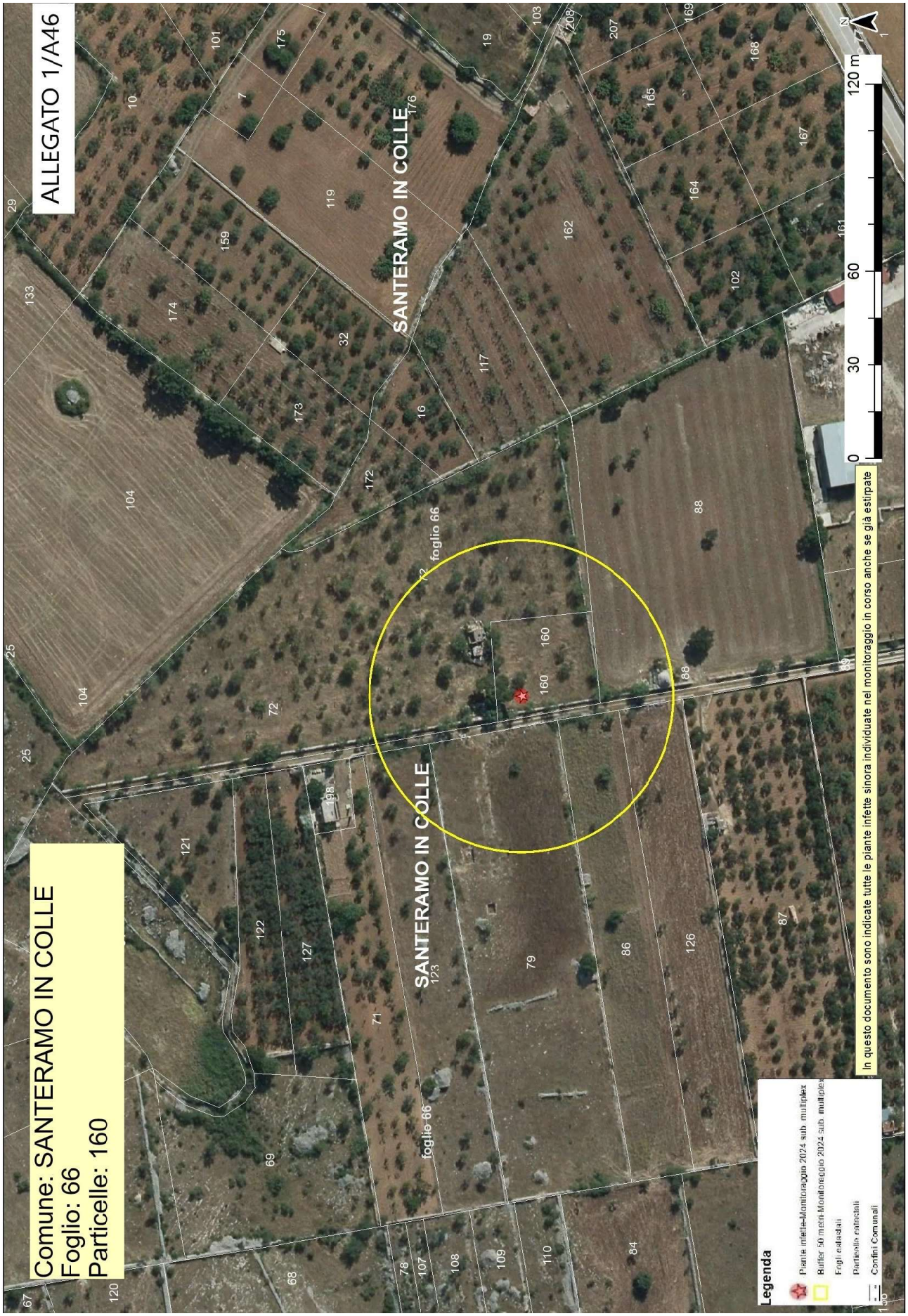
ALLEGATO 1/A46
Comune: SANTERAMO IN COLLE
Foglio: 66
Particelle: 160
SANTERAMO IN COLLE
foglio 66
Legenda
Piante infette-Monitoraggio 2024 sub multiplex
Buffer 50 metri Monitoraggio 2024 sub multiplex
Fogli catastali
Particelle catastali
Confini Comunali
In questo documento sono indicate tutte le piante infette sinora individuate nel monitoraggio in corso anche se già estirpate
0
30
60
120 m
N

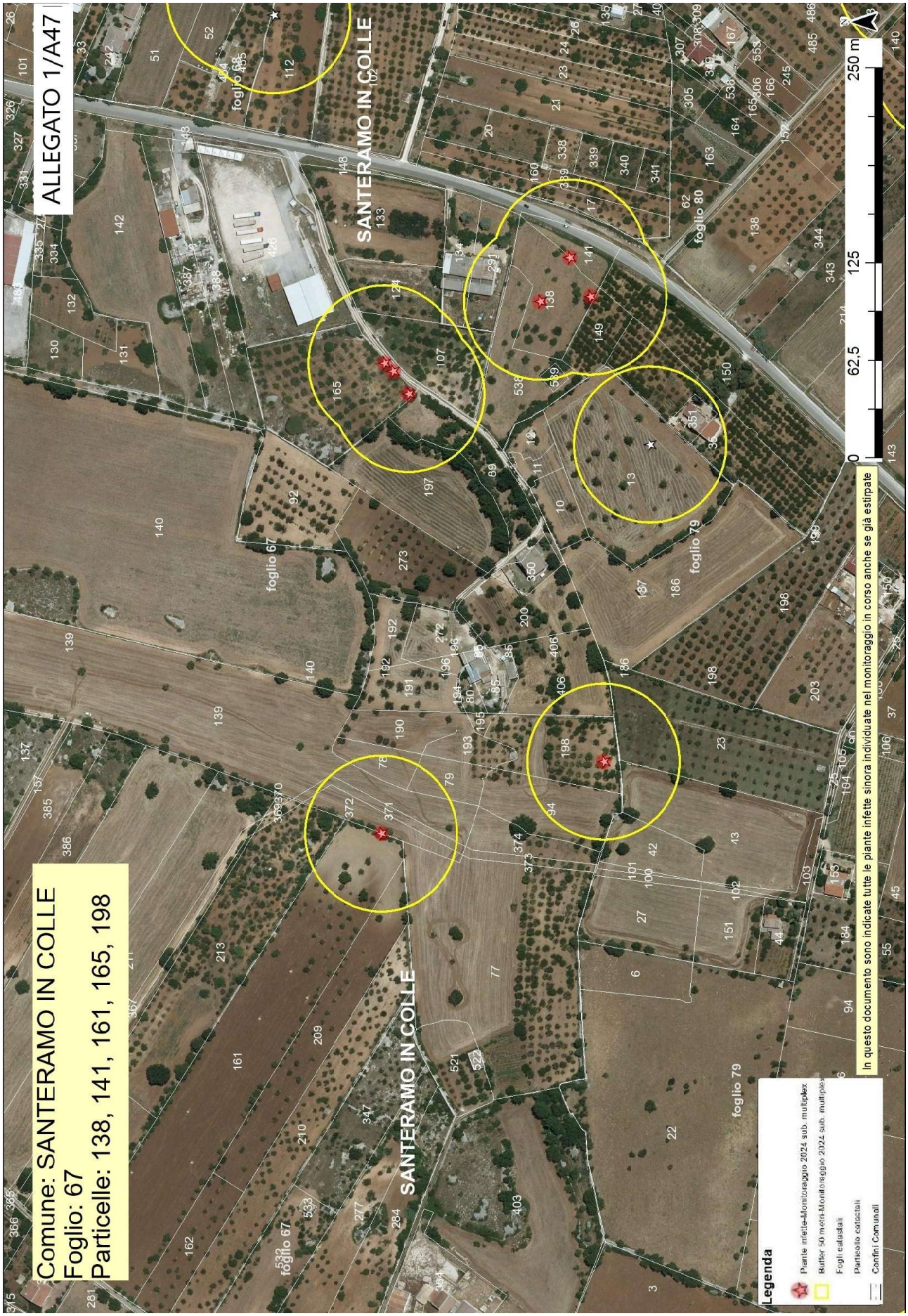
ALLEGATO 1/A47
Comune: SANTERAMO IN COLLE
Foglio: 67
Particelle: 138, 141, 161, 165, 198
SANTERAMO IN COLLE
foglio 67
foglio 79
foglio 80
foglio 68
0
62,5
125
250 m
In questo documento sono indicate tutte le piante infette sinora individuate nel monitoraggio in corso anche se già estirpate
Legenda
Piante infette-Monitoraggio 2024 sub. multiplex
Buffer 50 metri-Monitoraggio 2024 sub. multiplex
Fogli catastali
Particelle catastali
Confini Comunali

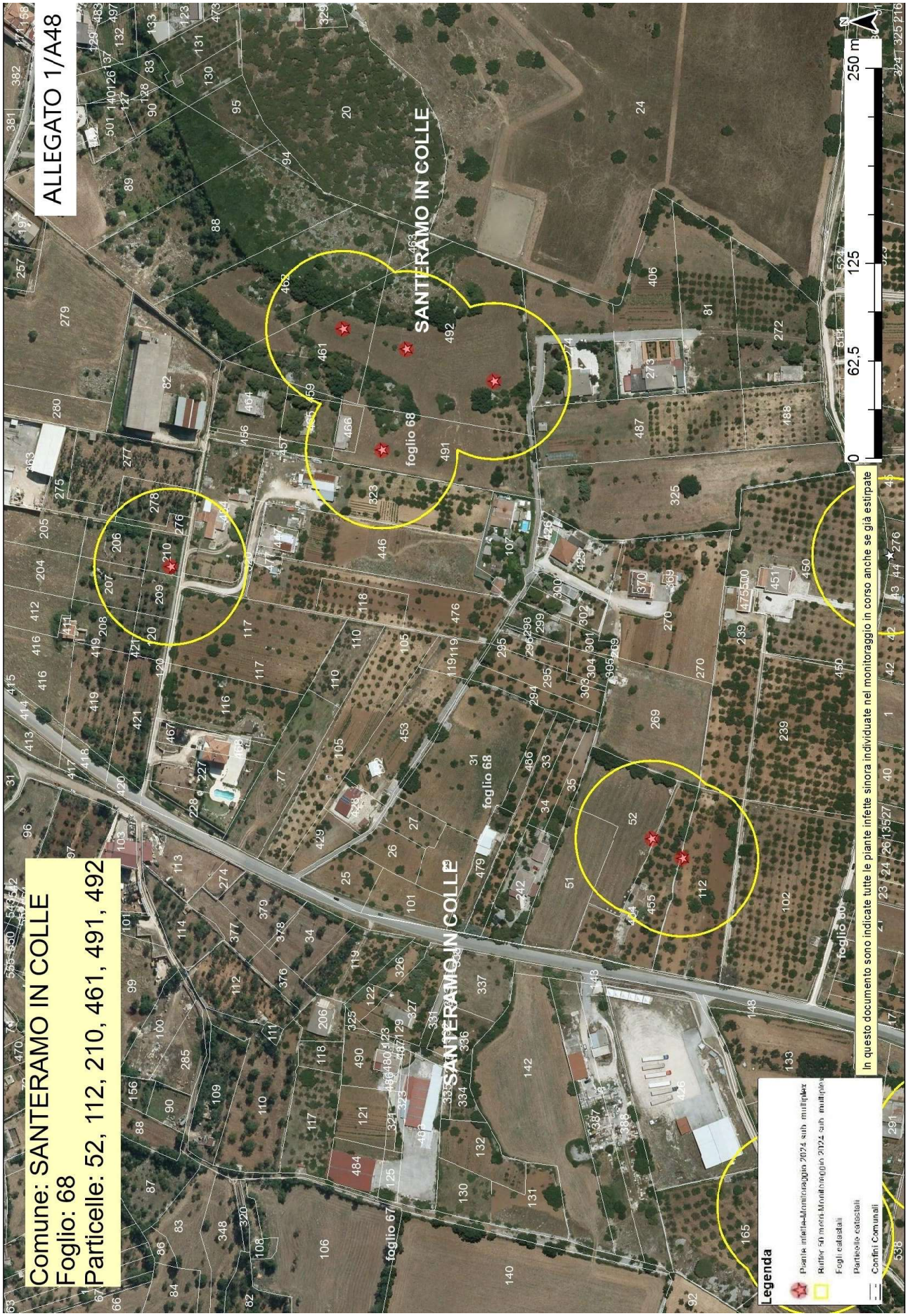
ALLEGATO 1/A48
Comune: SANTERAMO IN COLLE
Foglio: 68
Particelle: 52, 112, 210, 461, 491, 492
SANTERAMO IN COLLE
foglio 68
foglio 67
0
62,5
125
250 m
Legenda
Piante infette-Monitoraggio 2024 sub multiplex
Buffer 50 metri-Monitoraggio 2024 sub multiplex
Fogli catastali
Particelle catastali
Confini Comunali
In questo documento sono indicate tutte le piante infette sinora individuate nel monitoraggio in corso anche se già estirpate

ALLEGATO 1/A49
Comune: SANTERAMO IN COLLE
Foglio: 68
Particelle: 379, 337
SANTERAMO IN COLLE
foglio 68
foglio 57
0 30 60 120 m
N
Legenda
Piante infette-Monitoraggio 2024 sub. multiplex
Buffer 50 metri-Monitoraggio 2024 sub. multiplex
Fogli catastali
Particelle catastali
Confini Comunali
In questo documento sono indicate tutte le piante infette sinora individuate nel monitoraggio in corso anche se già estirpate

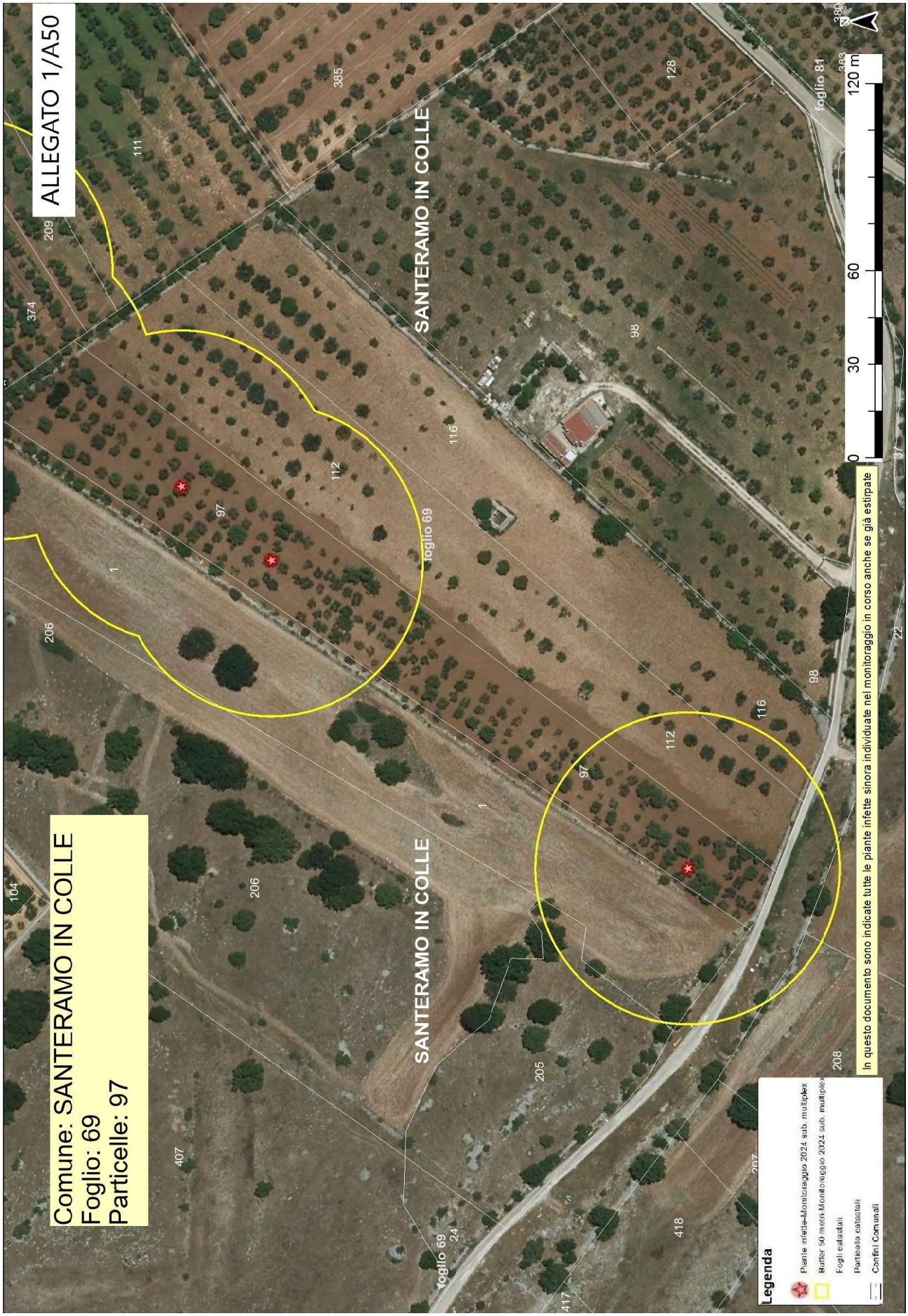
ALLEGATO 1/A50
Comune: SANTERAMO IN COLLE
Foglio: 69
Particelle: 97
SANTERAMO IN COLLE
SANTERAMO IN COLLE
foglio 69
foglio 69
foglio 81
0 30 60 120 m
In questo documento sono indicate tutte le piante infette sinora individuate nel monitoraggio in corso anche se già estirpate
Legenda
Piante infette-Monitoraggio 2024 sub. multiplex
Buffer 50 metri-Monitoraggio 2024 sub. multiplex
Fogli catastali
Particelle catastali
Confini Comunali

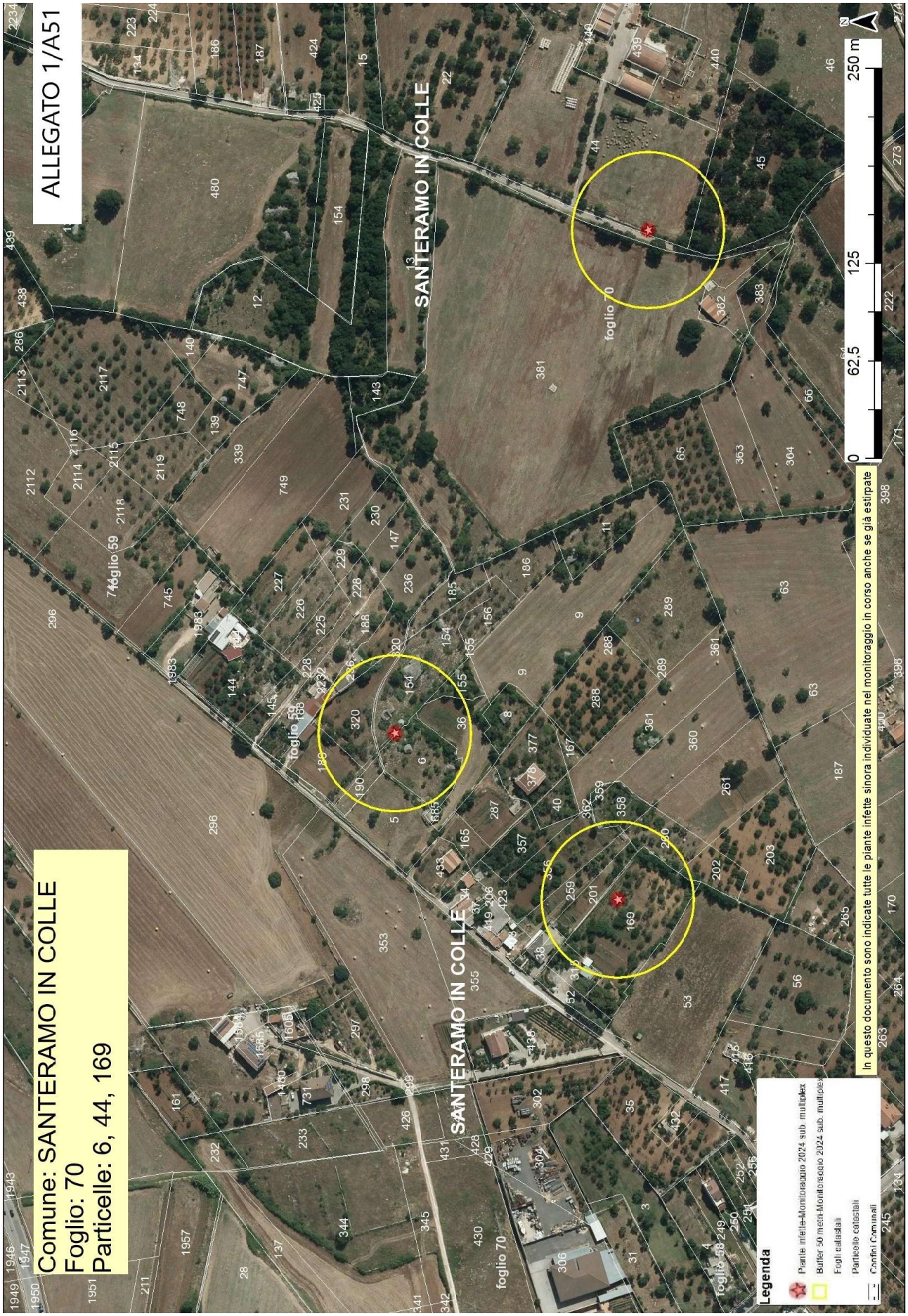
ALLEGATO 1/A51
Comune: SANTERAMO IN COLLE
Foglio: 70
Particelle: 6, 44, 169
SANTERAMO IN COLLE
foglio 70
foglio 59
0
62,5
125
250 m
N
In questo documento sono indicate tutte le piante infette sinora individuate nel monitoraggio in corso anche se già estirpate
Legenda
Piante infette-Monitoraggio 2024 sub. multiplex
Buffer 50 metri-Monitoraggio 2024 sub. multiplex
Fogli catastali
Particelle catastali
Confini Comunali

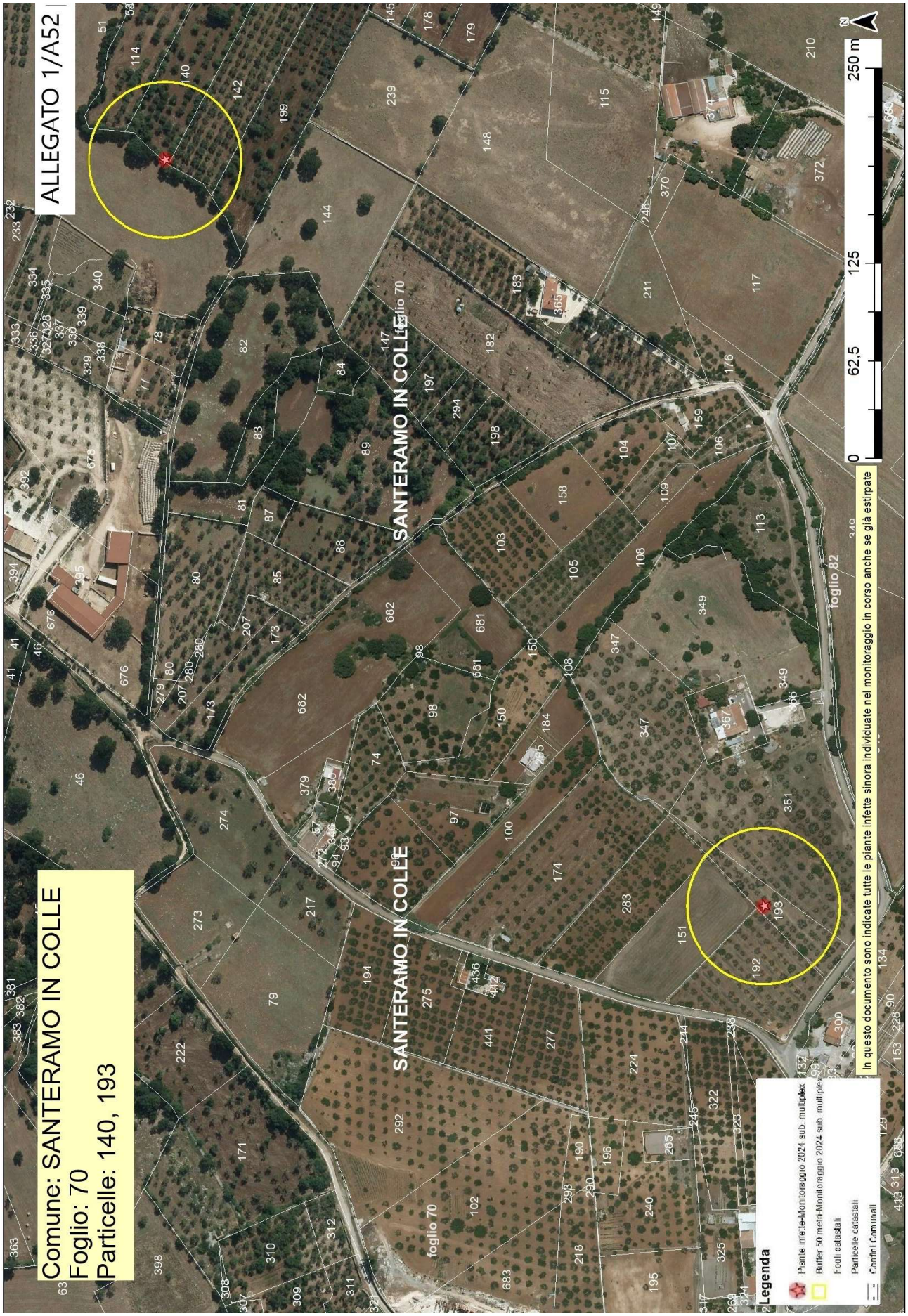
ALLEGATO 1/A52
Comune: SANTERAMO IN COLLE
Foglio: 70
Particelle: 140, 193
SANTERAMO IN COLLE
foglio 70
foglio 82
0
62,5
125
250 m
N
Legenda
Piante infette-Monitoraggio 2024 sub. multiplex
Buffer 50 metri-Monitoraggio 2024 sub. multiplex
Fogli catastali
Particelle catastali
Confini Comunali
In questo documento sono indicate tutte le piante infette sinora individuate nel monitoraggio in corso anche se già estirpate

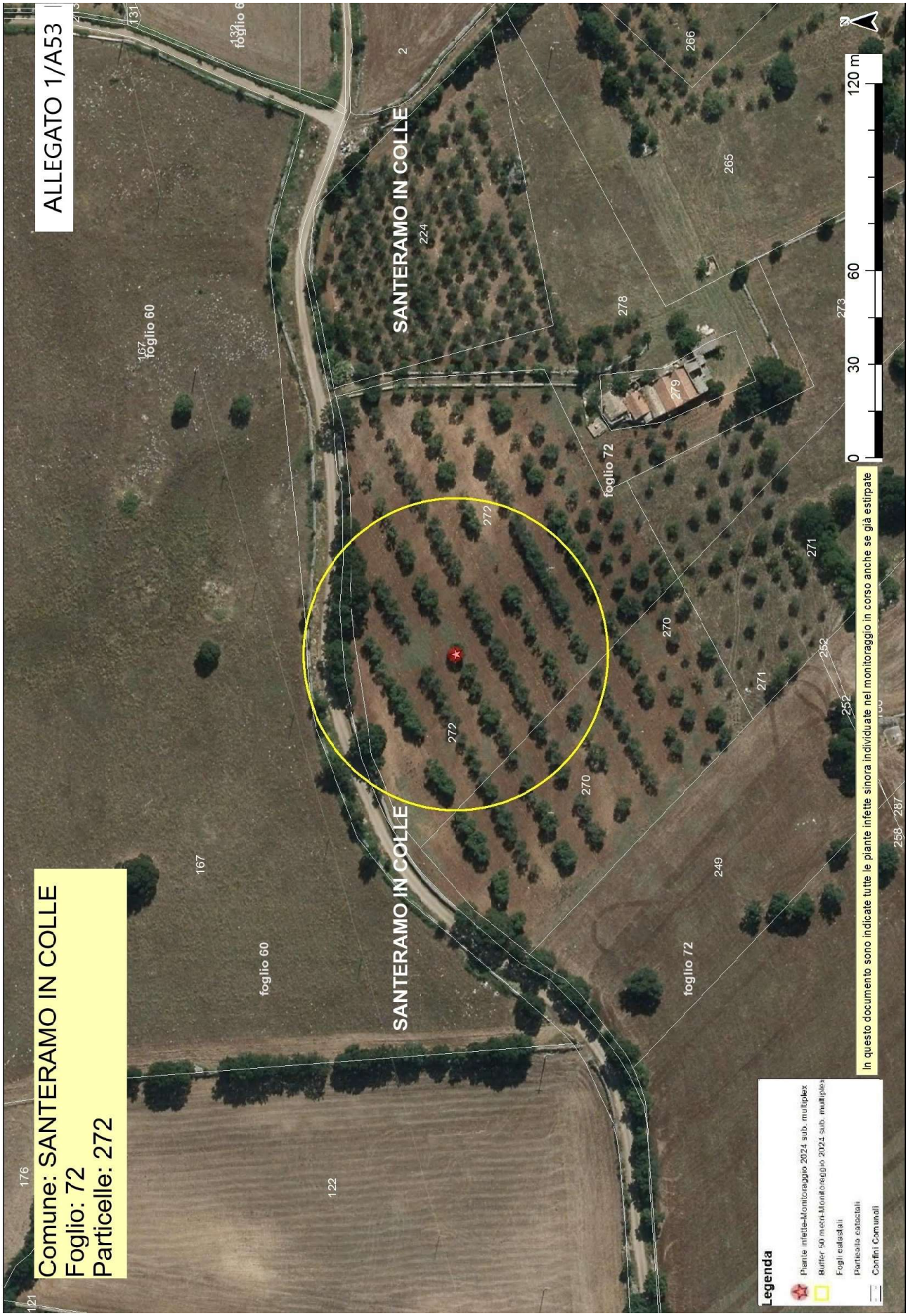
ALLEGATO 1/A53
Comune: SANTERAMO IN COLLE
Foglio: 72
Particelle: 272
SANTERAMO IN COLLE
SANTERAMO IN COLLE
foglio 60
foglio 60
foglio 72
foglio 72
167
167
176
121
122
132
131
2
224
278
279
266
265
273
271
271
252
252
270
270
272
272
249
258
287
0
30
60
120 m
N
In questo documento sono indicate tutte le piante infette sinora individuate nel monitoraggio in corso anche se già estirpate
Legenda
Piante infette-Monitoraggio 2024 sub. multiplex
Buffer 50 metri-Monitoraggio 2024 sub. multiplex
Fogli catastali
Particelle catastali
Confini Comunali

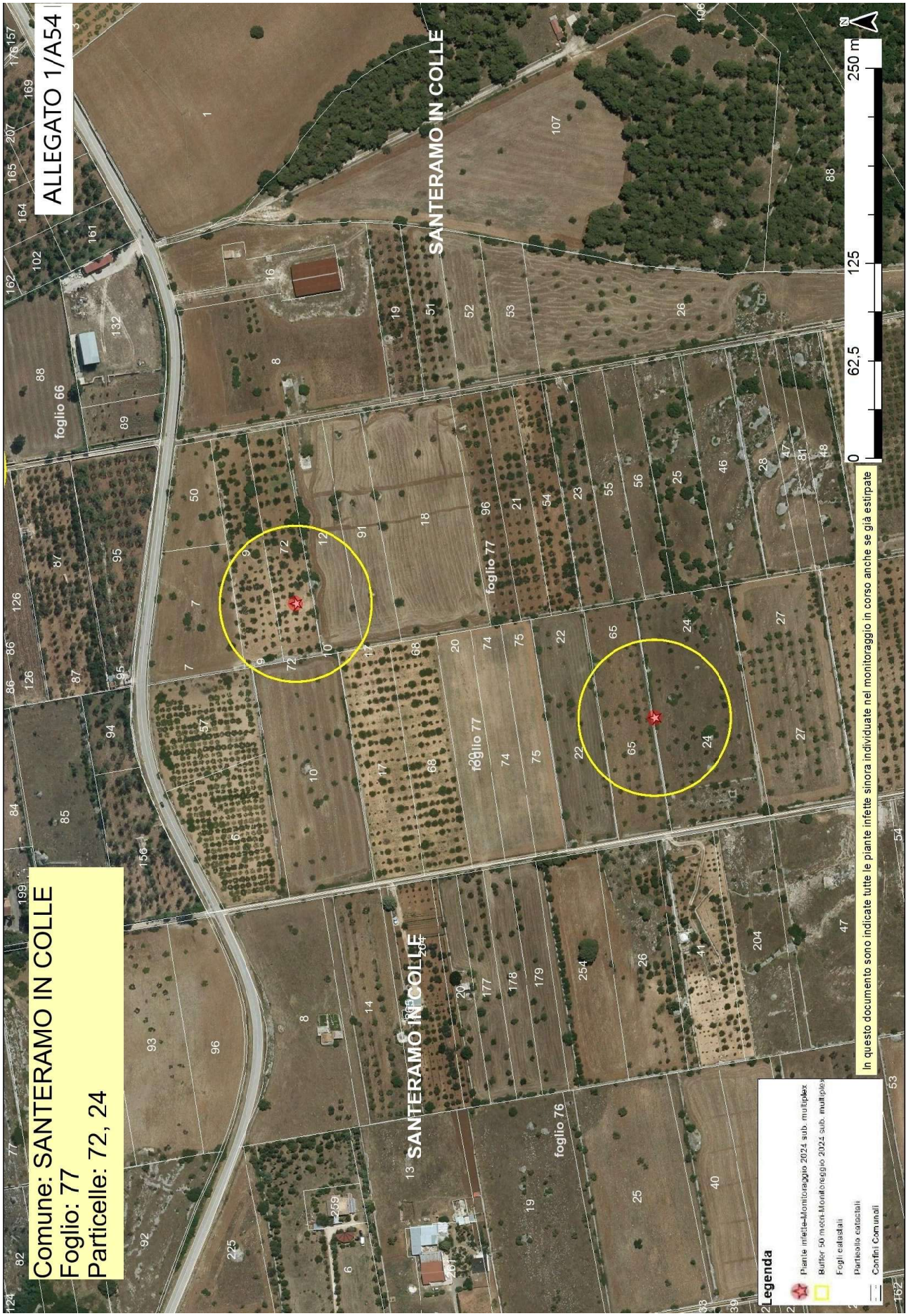
ALLEGATO 1/A54
Comune: SANTERAMO IN COLLE
Foglio: 77
Particelle: 72, 24
SANTERAMO IN COLLE
foglio 66
foglio 77
foglio 76
0
62,5
125
250 m
N
Legenda
Piante infette-Monitoraggio 2024 sub. multiplex
Buffer 50 metri-Monitoraggio 2024 sub. multiplex
Fogli catastali
Particelle catastali
Confini Comunali
In questo documento sono indicate tutte le piante infette sinora individuate nel monitoraggio in corso anche se già estirpate

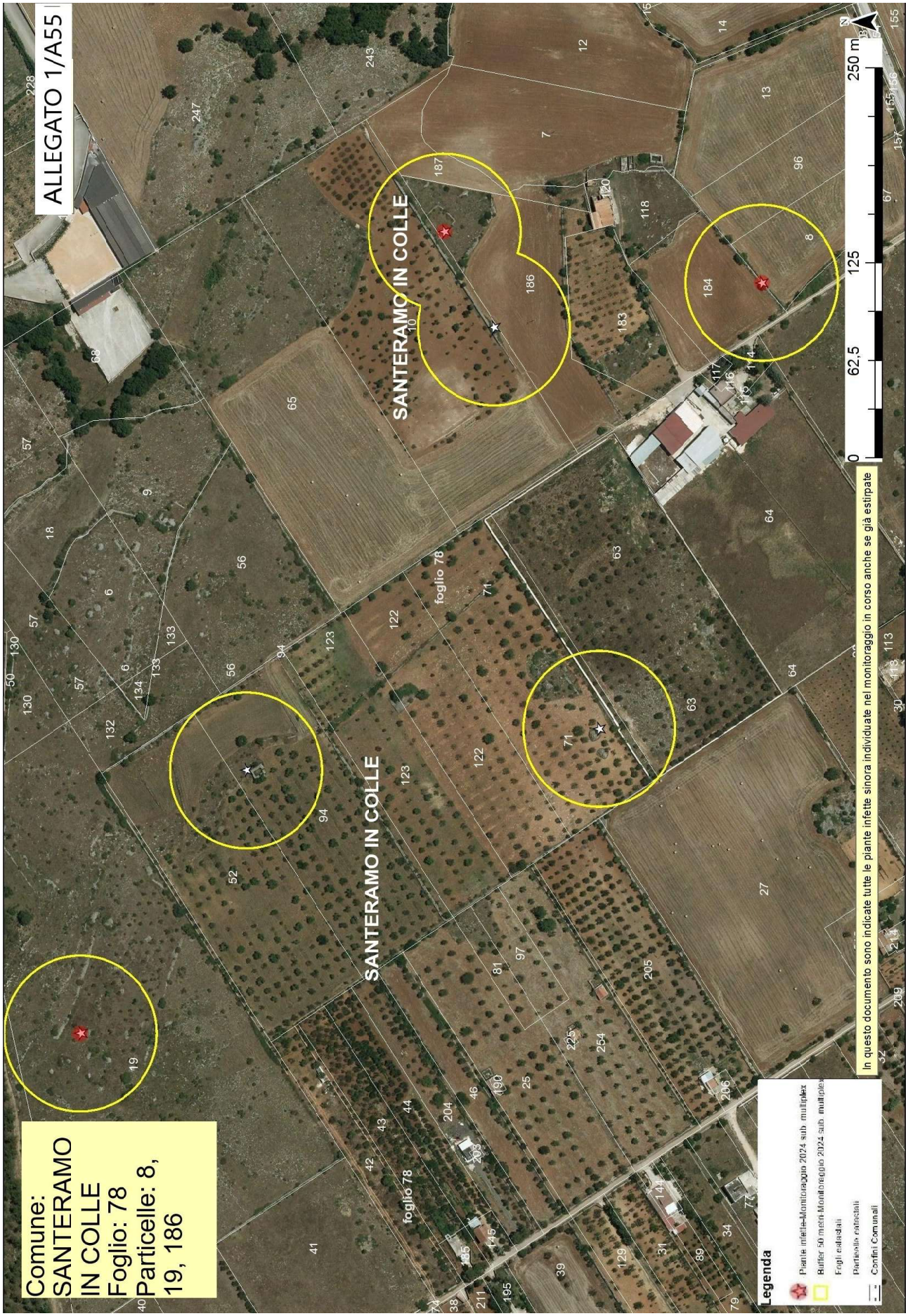
ALLEGATO 1/A55
Comune:
SANTERAMO
IN COLLE
Foglio: 78
Particelle: 8,
19, 186
SANTERAMO IN COLLE
SANTERAMO IN COLLE
foglio 78
foglio 78
0
62,5
125
250 m
Legenda
Piante infette-Monitoraggio 2024 sub multiplex
Buffer 50 metri Monitoraggio 2024 sub multiplex
Fogli catastali
Particelle catastali
Confini Comunali
In questo documento sono indicate tutte le piante infette sinora individuate nel monitoraggio in corso anche se già estirpate

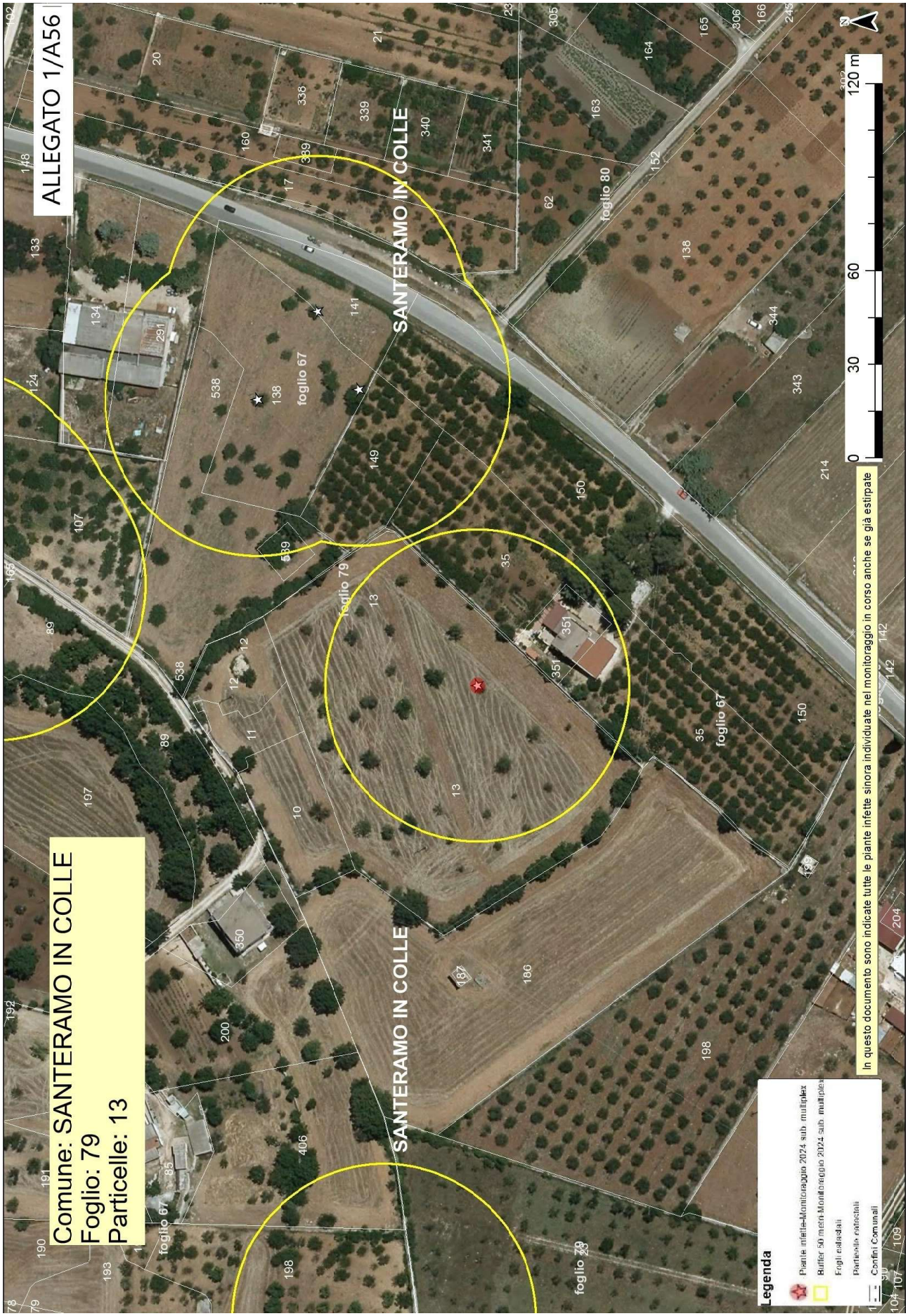
ALLEGATO 1/A56
Comune: SANTERAMO IN COLLE
Foglio: 79
Particelle: 13
SANTERAMO IN COLLE
SANTERAMO IN COLLE
foglio 67
foglio 79
foglio 80
foglio 67
foglio 67
foglio 78
0
30
60
120 m
N
Legenda
Piante infette-Monitoraggio 2024 sub multiplex
Buffer 50 metri-Monitoraggio 2024 sub multiplex
Fogli catastali
Particelle catastali
Confini Comunali
In questo documento sono indicate tutte le piante infette sinora individuate nel monitoraggio in corso anche se già estirpate

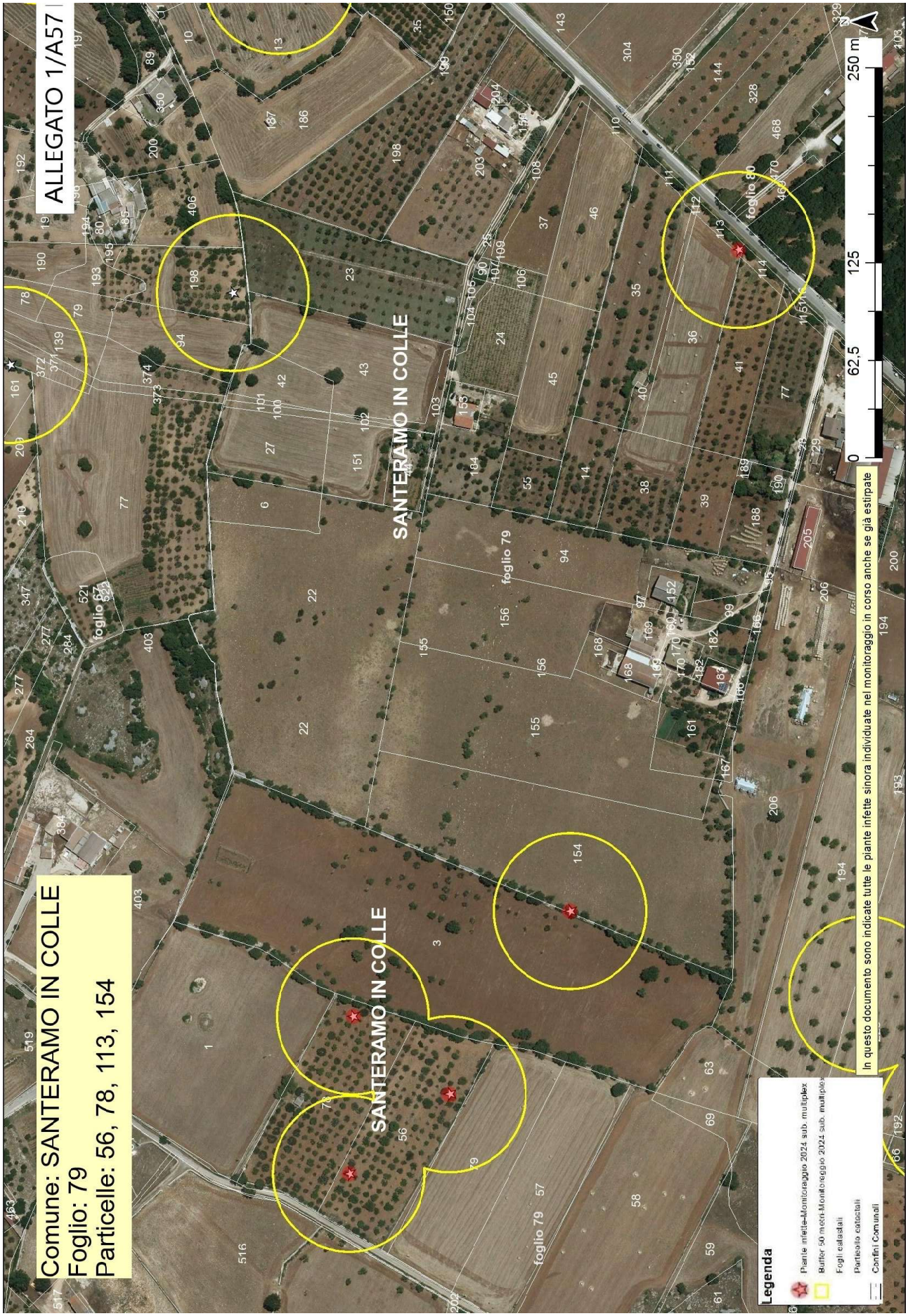
ALLEGATO 1/A57
Comune: SANTERAMO IN COLLE
Foglio: 79
Particelle: 56, 78, 113, 154
SANTERAMO IN COLLE
SANTERAMO IN COLLE
foglio 79
foglio 79
foglio 80
foglio 67
0
62,5
125
250 m
Legenda
Piante infette-Monitoraggio 2024 sub. multiplex
Buffer 50 metri-Monitoraggio 2024 sub. multiplex
Fogli catastali
Particelle catastali
Confini Comunali
In questo documento sono indicate tutte le piante infette sinora individuate nel monitoraggio in corso anche se già estirpate

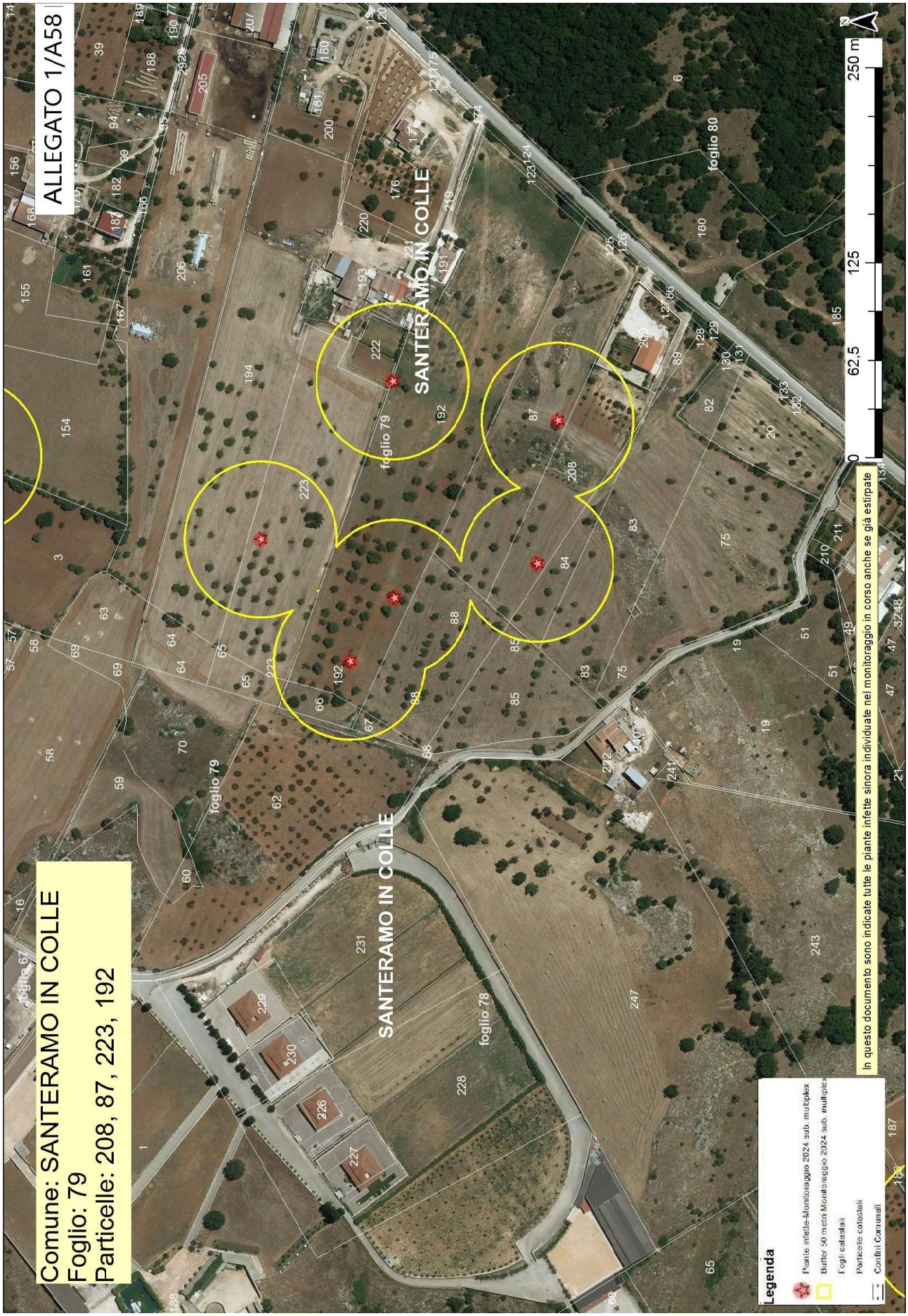
ALLEGATO 1/A58
Comune: SANTERAMO IN COLLE
Foglio: 79
Particelle: 208, 87, 223, 192
SANTERAMO IN COLLE
foglio 79
foglio 78
foglio 80
0
62,5
125
250 m
Legenda
Piante infette-Monitoraggio 2024 sub. multiplex
Buffer 50 metri-Monitoraggio 2024 sub. multiplex
Fogli catastali
Particelle catastali
Confini Comunali
In questo documento sono indicate tutte le piante infette sinora individuate nel monitoraggio in corso anche se già estirpate

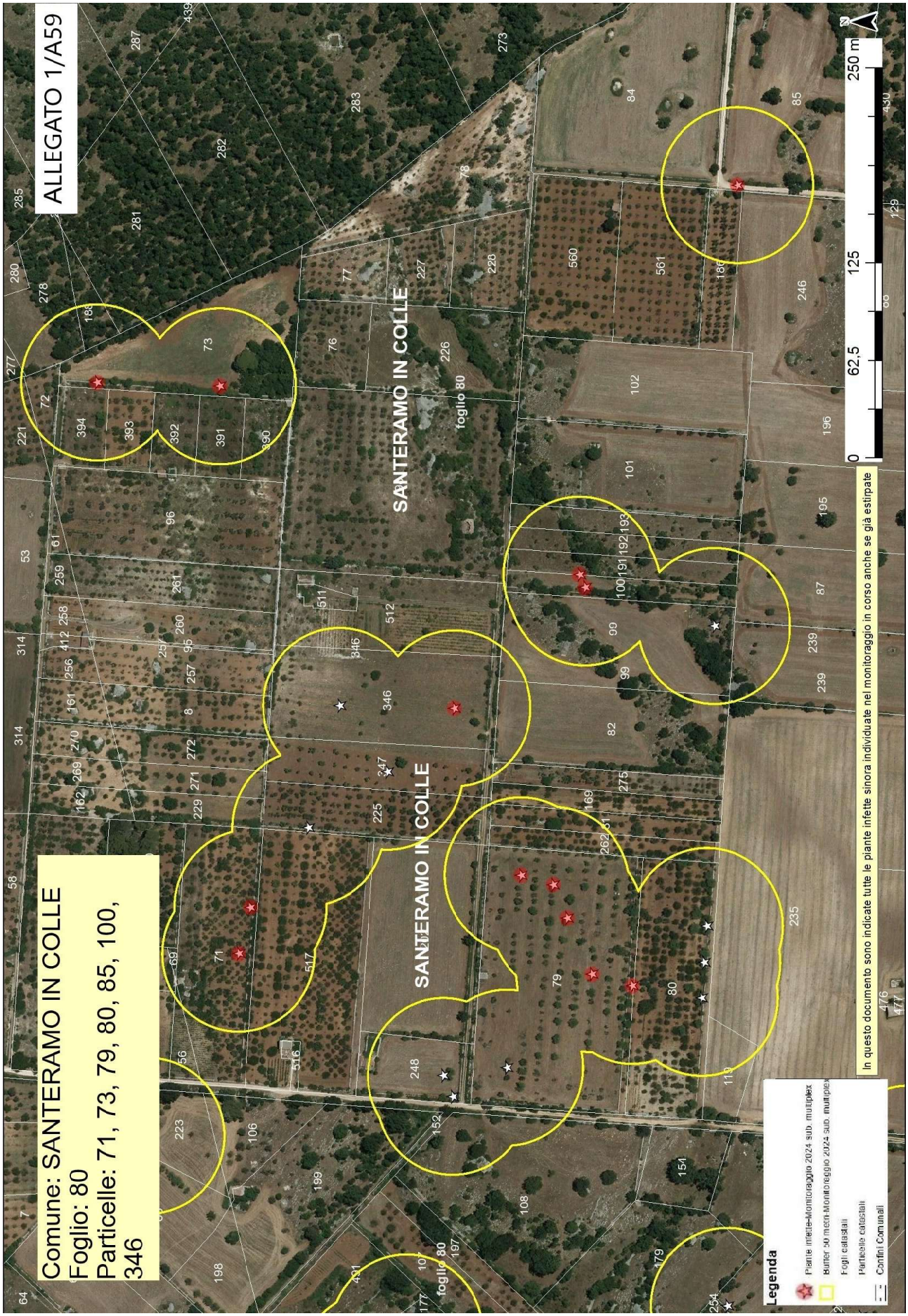
ALLEGATO 1/A59
Comune: SANTERAMO IN COLLE
Foglio: 80
Particelle: 71, 73, 79, 80, 85, 100, 346
SANTERAMO IN COLLE
SANTERAMO IN COLLE
foglio 80
foglio 80
0
62,5
125
250 m
In questo documento sono indicate tutte le piante infette sinora individuate nel monitoraggio in corso anche se già estirpate
Legenda
Piante infette-Monitoraggio 2024 sub. multiplex
Buffer 50 metri-Monitoraggio 2024 sub. multiplex
Fogli catastali
Particelle catastali
Confini Comunali

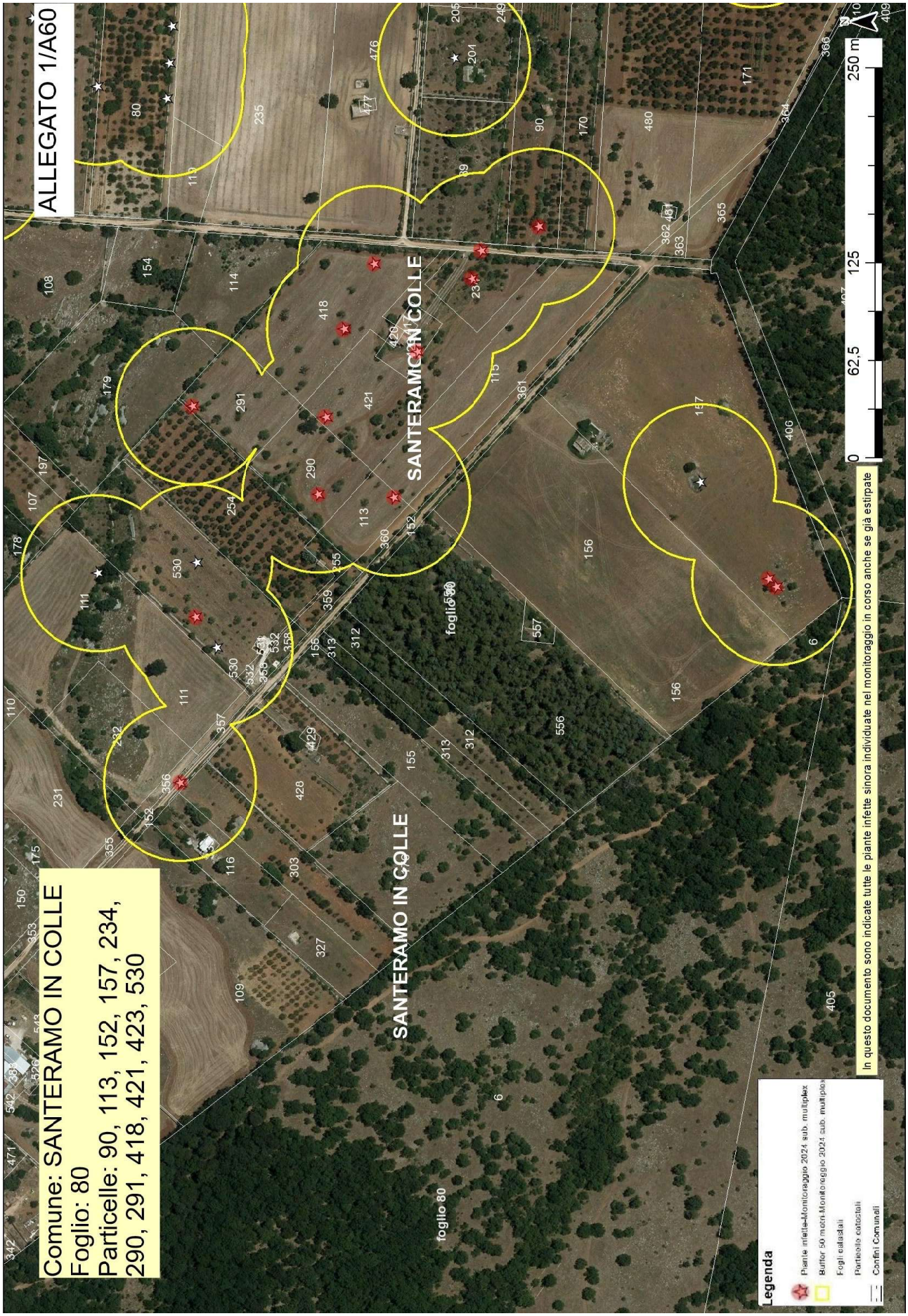
ALLEGATO 1/A60
Comune: SANTERAMO IN COLLE
Foglio: 80
Particelle: 90, 113, 152, 157, 234, 290, 291, 418, 421, 423, 530
SANTERAMO IN COLLE
foglio 80
foglio 50
0
62,5
125
250 m
In questo documento sono indicate tutte le piante infette sinora individuate nel monitoraggio in corso anche se già estirpate
Legenda
Piante infette-Monitoraggio 2024 sub. multiplex
Buffer 50 metri-Monitoraggio 2024 sub. multiplex
Fogli catastali
Particelle catastali
Confini Comunali

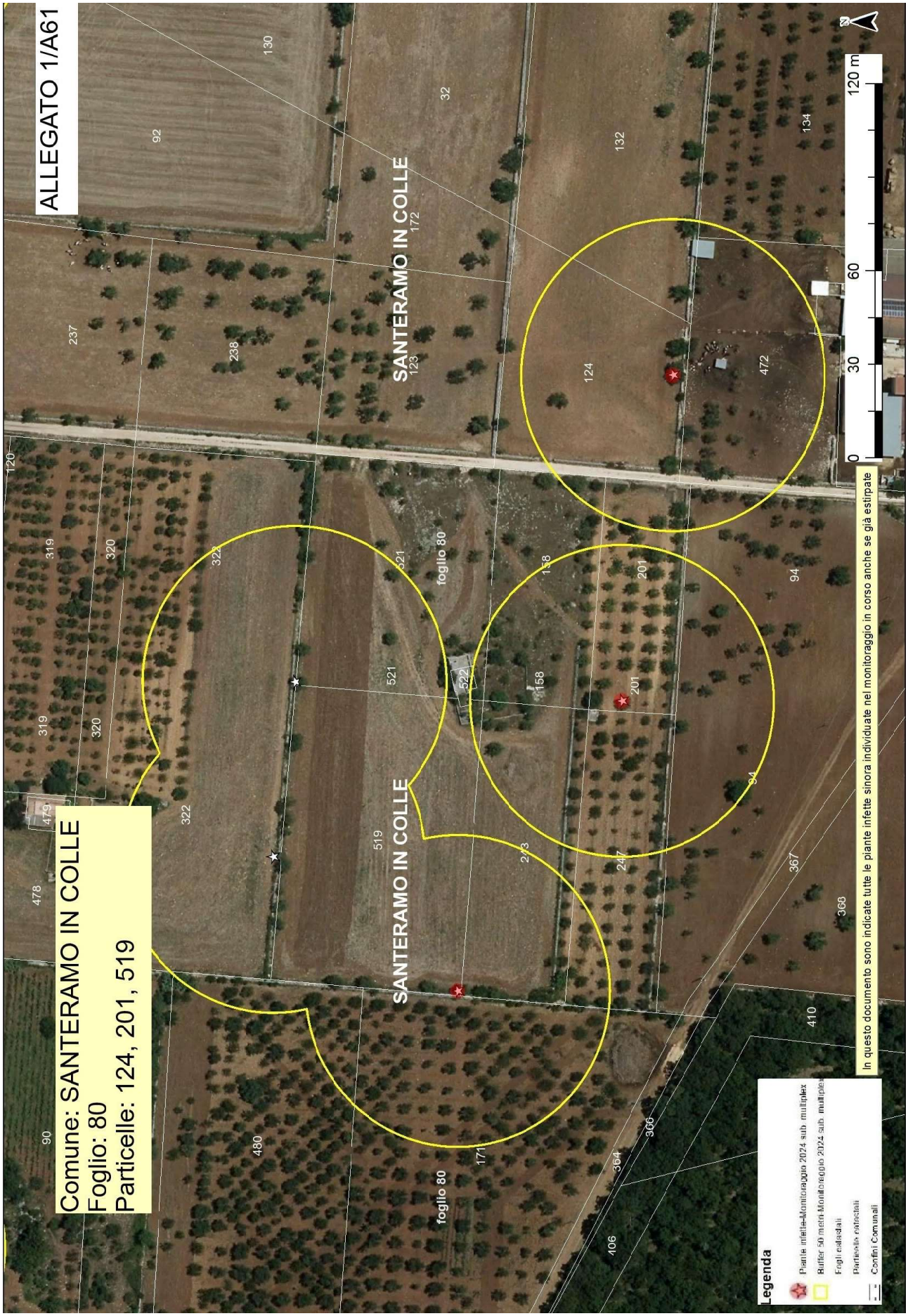
ALLEGATO 1/A61
Comune: SANTERAMO IN COLLE
Foglio: 80
Particelle: 124, 201, 519
SANTERAMO IN COLLE
foglio 80
Legenda
Piante infette-Monitoraggio 2024 sub multiplex
Buffer 50 metri Monitoraggio 2024 sub multiplex
Fogli catastali
Particelle catastali
Confini Comunali
In questo documento sono indicate tutte le piante infette sinora individuate nel monitoraggio in corso anche se già estirpate
0 30 60 120 m

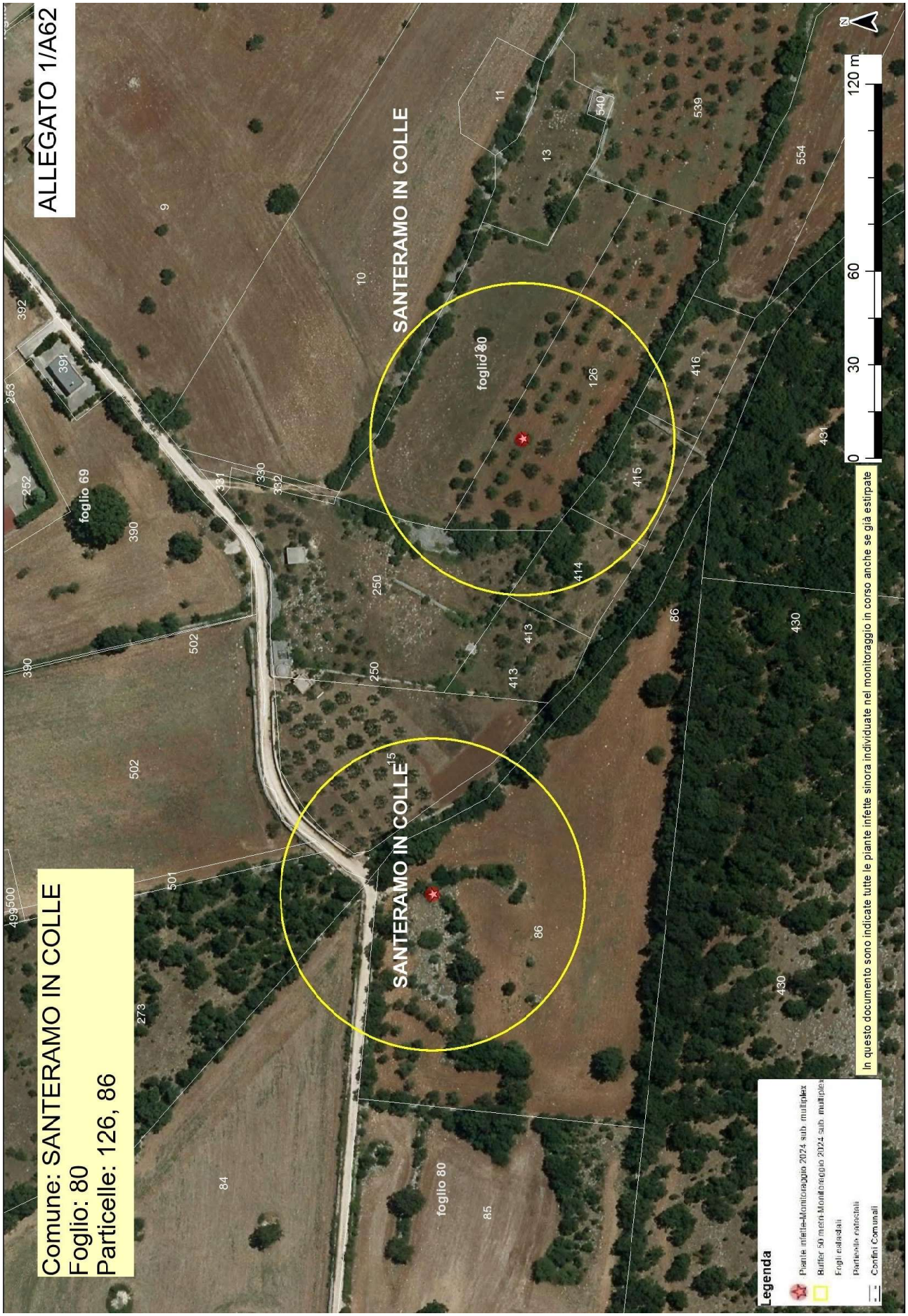
ALLEGATO 1/A62
Comune: SANTERAMO IN COLLE
Foglio: 80
Particelle: 126, 86
SANTERAMO IN COLLE
SANTERAMO IN COLLE
foglio 80
foglio 80
foglio 69
Legenda
Piante infette-Monitoraggio 2024 sub multiplex
Buffer 50 metri-Monitoraggio 2024 sub multiplex
Fogli catastali
Particelle catastali
Confini Comunali
In questo documento sono indicate tutte le piante infette sinora individuate nel monitoraggio in corso anche se già estirpate
0 30 60 120 m
N

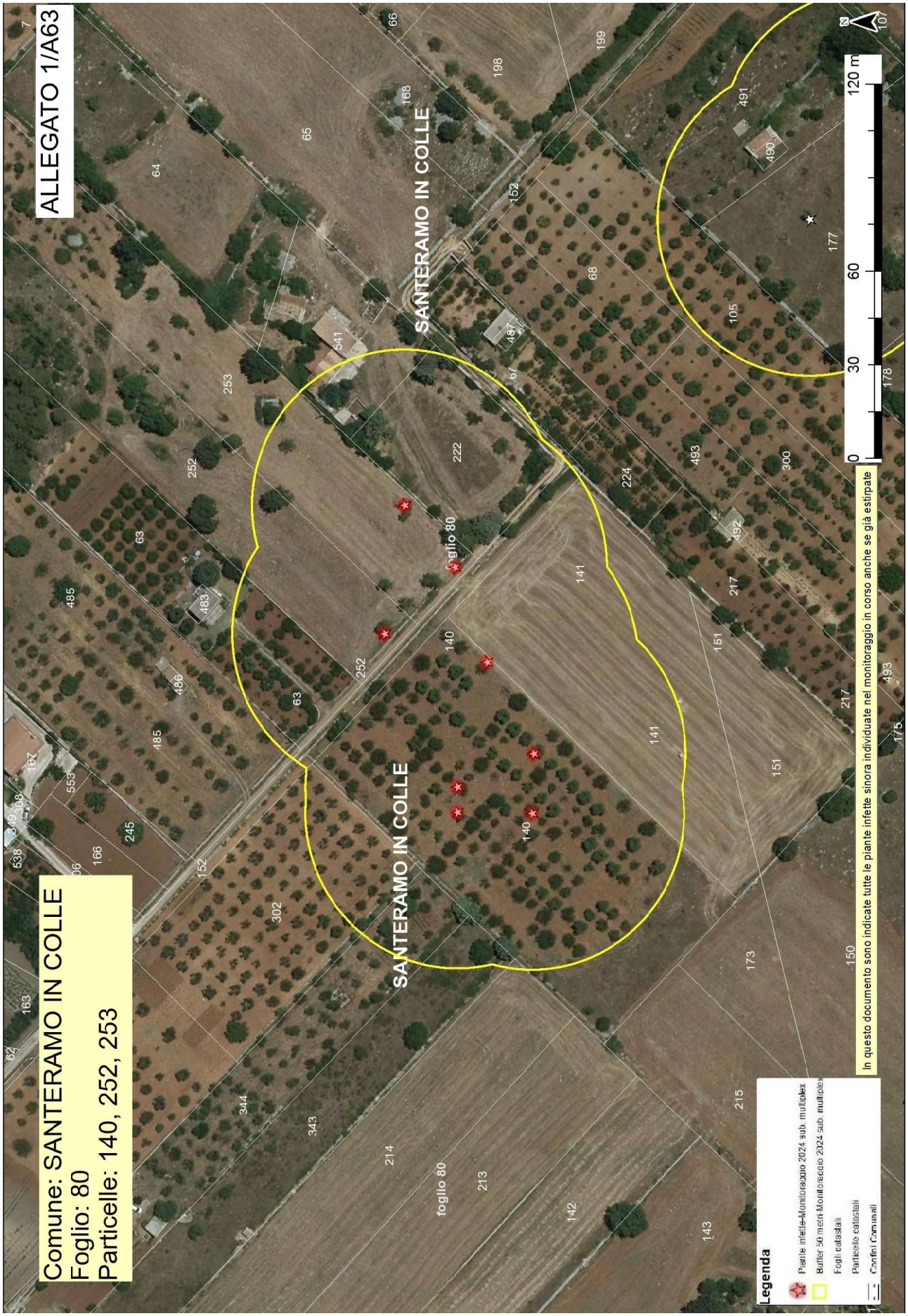
ALLEGATO 1/A63
Comune: SANTERAMO IN COLLE
Foglio: 80
Particelle: 140, 252, 253
SANTERAMO IN COLLE
SANTERAMO IN COLLE
foglio 80
foglio 80
0 30 60 120 m
Legenda
Piante infette-Monitoraggio 2024 sub. multiplex
Buffer 50 metri-Monitoraggio 2024 sub. multiplex
Fogli catastali
Particelle catastali
Confini Comunali
In questo documento sono indicate tutte le piante infette sinora individuate nel monitoraggio in corso anche se già estirpate

ALLEGATO 1/A64
Comune: SANTERAMO IN COLLE
Foglio: 81
Particelle: 128
SANTERAMO IN COLLE
foglio 81
128
127
126
137
260
285
289
146
300
296
250
274
249
102
104
199
0
25
50
100 Metri
Legenda
Pianta Infetta Monitoraggio 2024 sub. multiplex
Buffer 50m Monitoraggio 2024 sub. multiplex
Fogli catastali
Particelle catastali
Confini Comunali
In questo documento sono indicate tutte le piante infette sinora individuate nel monitoraggio in corso anche se già estirpate

ALLEGATO 1/A65
Comune: SANTERAMO IN COLLE
Foglio: 82
Particelle: 56
SANTERAMO IN COLLE
foglio 82
foglio 81
0 25 50 100 Metri
Legenda
Pianta Infetta-Monitoraggio 2024 sub. multiplex
Buffer 50m-Monitoraggio 2024 sub. multiplex
Fogli catastali
Particelle catastali
Confini Comunali
In questo documento sono indicate tutte le piante infette sinora individuate nel monitoraggio in corso anche se già estirpate

ALLEGATO 1/A66
Comune: SANTERAMO IN COLLE
Foglio: 83
Particelle: 81
SANTERAMO IN COLLE
foglio 83
Legenda
Pianta infetta-Monitoraggio 2024 sub. multiplex
Buffer 50m-Monitoraggio 2024 sub. multiplex
Fogli catastali
Particelle catastali
Confini Comunali
In questo documento sono indicate tutte le piante infette sinora individuate nel monitoraggio in corso anche se già estirpate
0 25 50 100 Metri

ALLEGATO 1/A67
Comune: SANTERAMO IN COLLE
Foglio: 86
Particelle: 43
SANTERAMO IN COLLE
foglio 86
43
40
42
56
0
25
50
100 Metri
N
In questo documento sono indicate tutte le piante infette sinora individuate nel monitoraggio in corso anche se già estirpate
Legenda
Piante Infette Monitoraggio 2024 sub. multiplex
Buffer 50m Monitoraggio 2024 sub. multiplex
Fogli catastali
Particelle catastali
Confini Comunali


ALLEGATO 1/A68
Comune: SANTERAMO IN COLLE
Foglio: 86
Particelle: 45
SAN TERAMO IN COLLE
foglio 86
43
44
45
46
40
0 25 50 100 Metri
Legenda
Pianta infetta-Monitoraggio 2024 sub. multiplex
Buffer 50m-Monitoraggio 2024 sub. multiplex
Fogli catastali
Particelle catastali
Confini Comunali
In questo documento sono indicate tutte le piante infette sinora individuate nel monitoraggio in corso anche se già estirpate

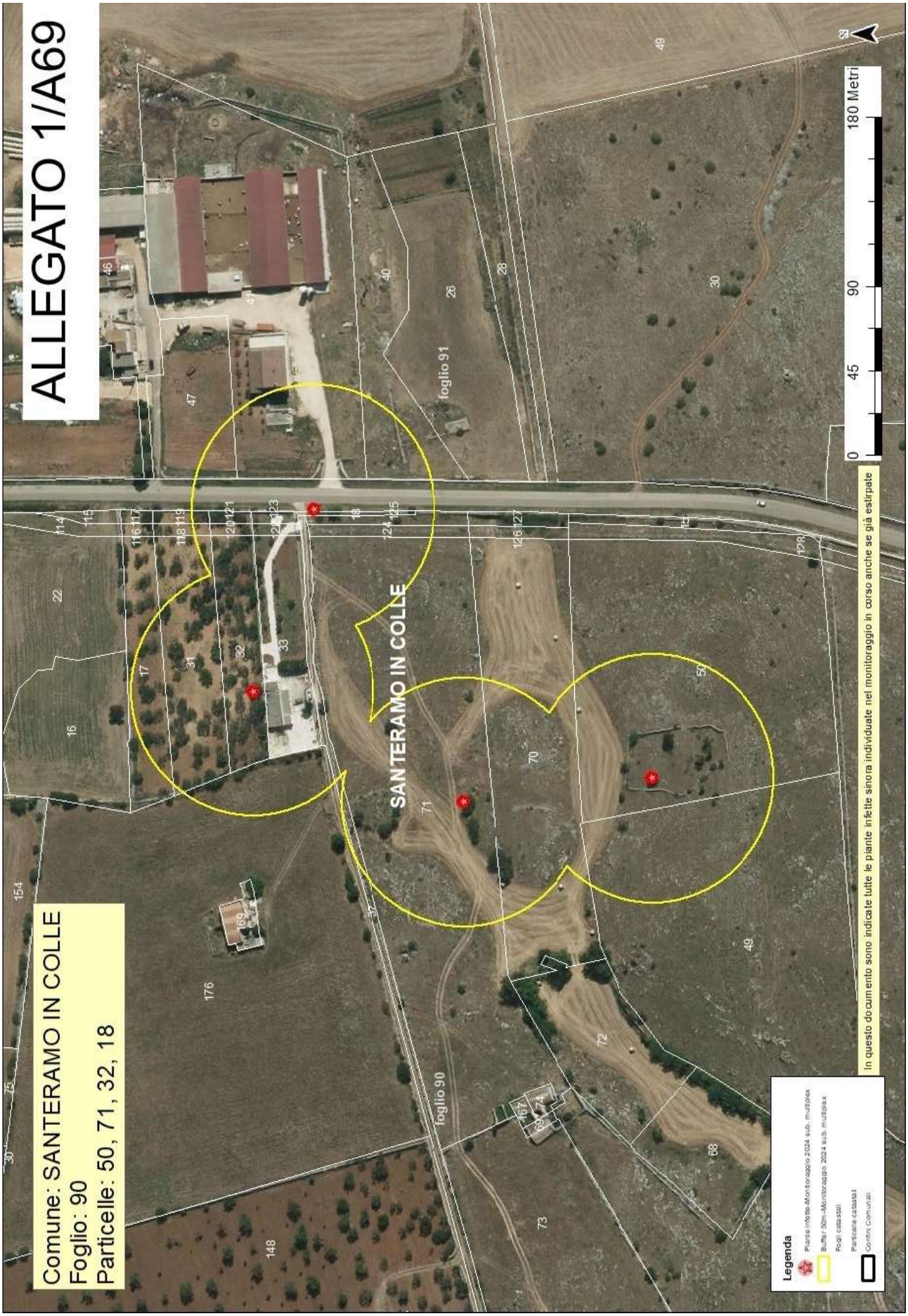
ALLEGATO 1/A69
Comune: SANTERAMO IN COLLE
Foglio: 90
Particelle: 50, 71, 32, 18
SANTERAMO IN COLLE
foglio 90
foglio 91
0 45 90 180 Metri
N
In questo documento sono indicate tutte le piante infette sinora individuate nel monitoraggio in corso anche se già estirpate
Legenda
Pianta infetta Monitoraggio 2024 sub. multiplex
Buffer 50m Monitoraggio 2024 sub. multiplex
Fogli catastali
Particelle catastali
Confini Comunali

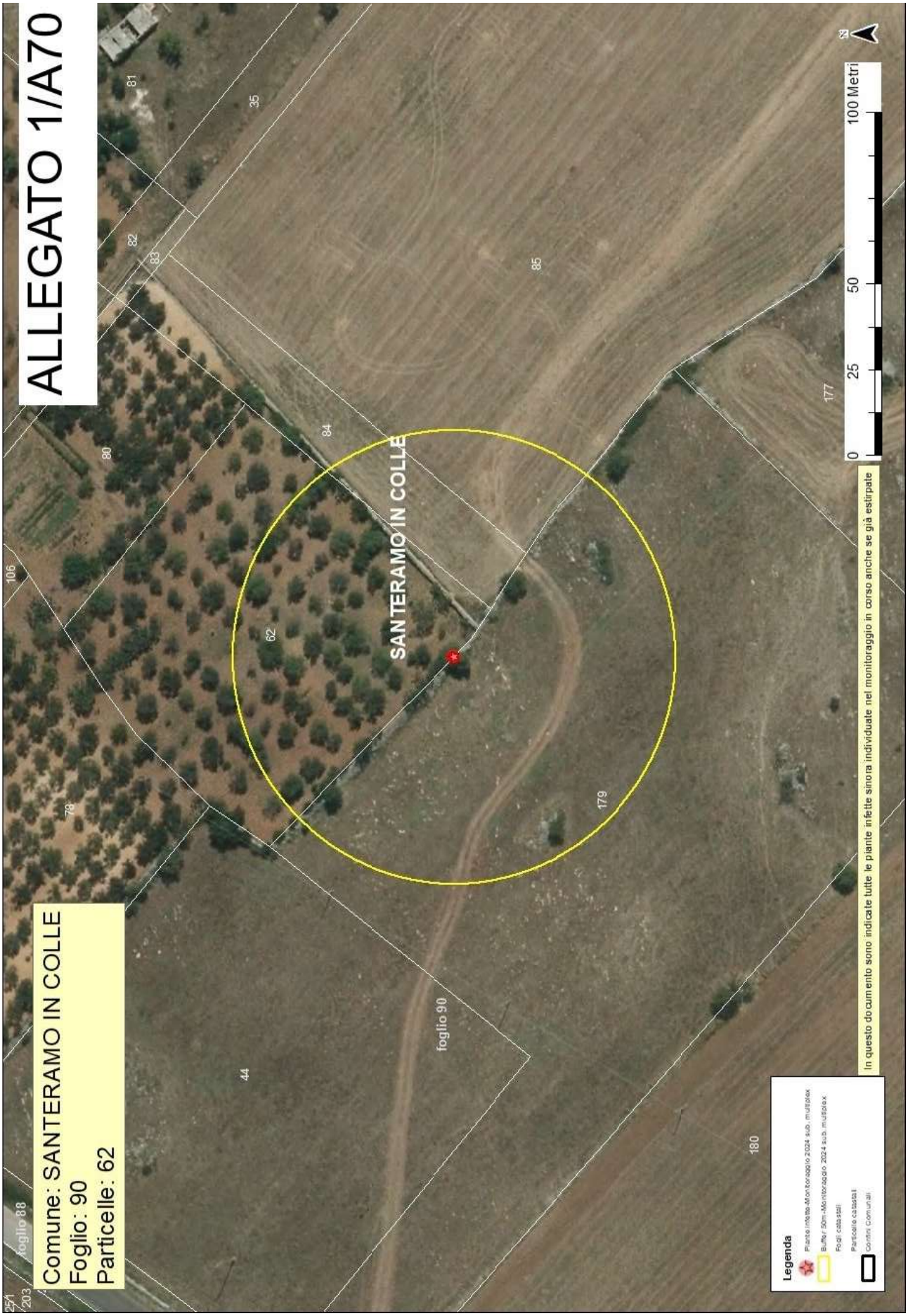
ALLEGATO 1/A70
Comune: SANTERAMO IN COLLE
Foglio: 90
Particelle: 62
SANTERAMO IN COLLE
foglio 90
foglio 88
44
62
78
79
80
81
82
83
84
85
35
106
179
180
177
254
203
0
25
50
100 Metri
N
Legenda
Pianta infetta-Monitoraggio 2024 sub. multiplex
Buffer 50m-Monitoraggio 2024 sub. multiplex
Fogli catastali
Particelle catastali
Confini Comunali
In questo documento sono indicate tutte le piante infette sinora individuate nel monitoraggio in corso anche se già estirpate

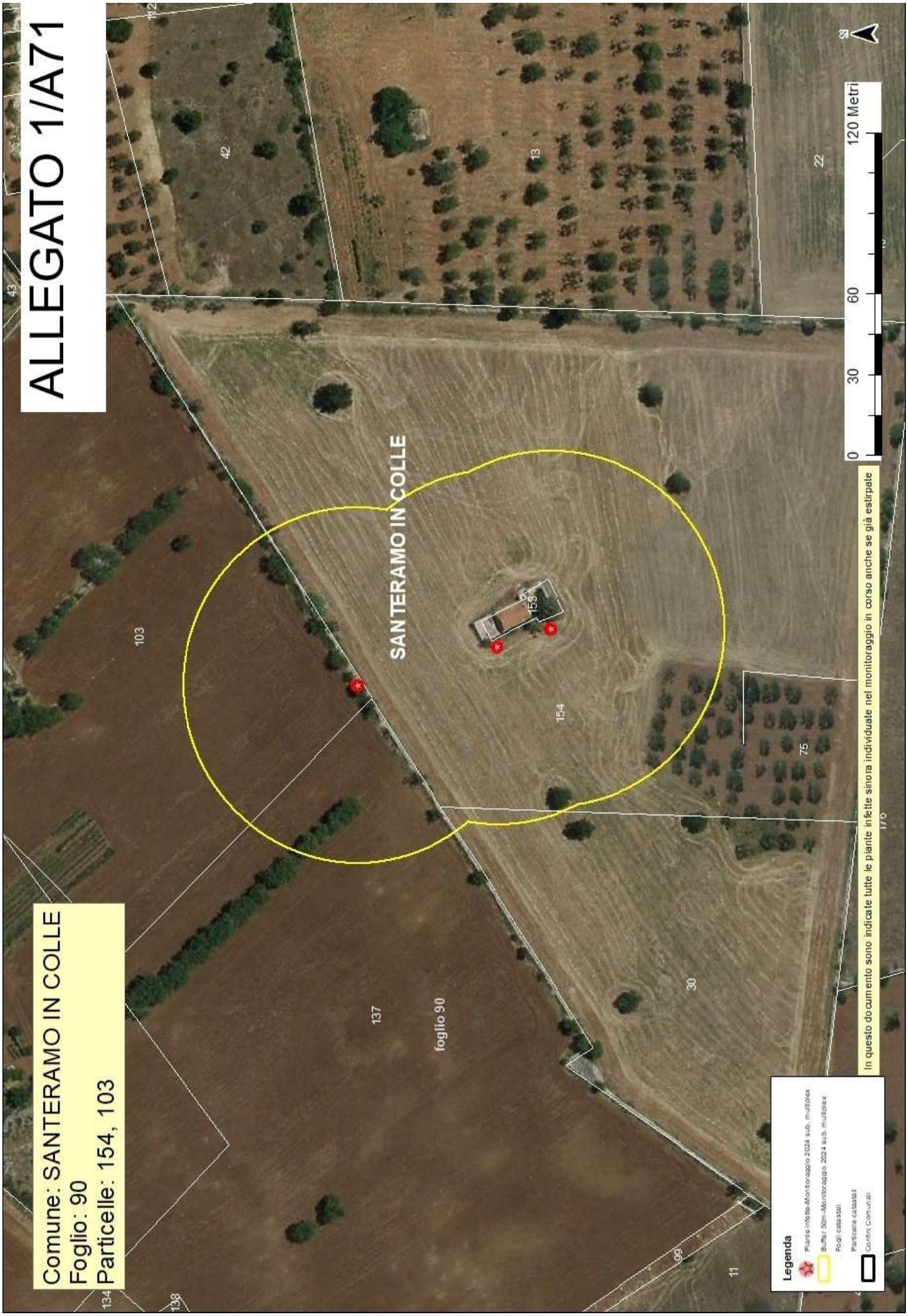
ALLEGATO 1/A71
Comune: SANTERAMO IN COLLE
Foglio: 90
Particelle: 154, 103
SANTERAMO IN COLLE
foglio 90
103
137
154
153
30
75
42
13
22
0 30 60 120 Metri
In questo documento sono indicate tutte le piante infette sinora individuate nel monitoraggio in corso anche se già estirpate
Legenda
Piante Infette Monitoraggio 2024 sub. multiplex
Buffer 50m Monitoraggio 2024 sub. multiplex
Fogli catastali
Particelle catastali
Confini Comunali

ALLEGATO 1/A72
Comune: SANTERAMO IN COLLE
Foglio: 91
Particelle: 44
SANTERAMO IN COLLE
foglio 80
foglio 90
foglio 91
42
13
113
184
183
185
44
48
22
114
0
25
50
100 Metri
N
Legenda
Pianta infetta-Monitoraggio 2024 sub. multiplex
Buffer 50m-Monitoraggio 2024 sub. multiplex
Fogli catastali
Particelle catastali
Confini Comunali
In questo documento sono indicate tutte le piante infette sinora individuate nel monitoraggio in corso anche se già estirpate

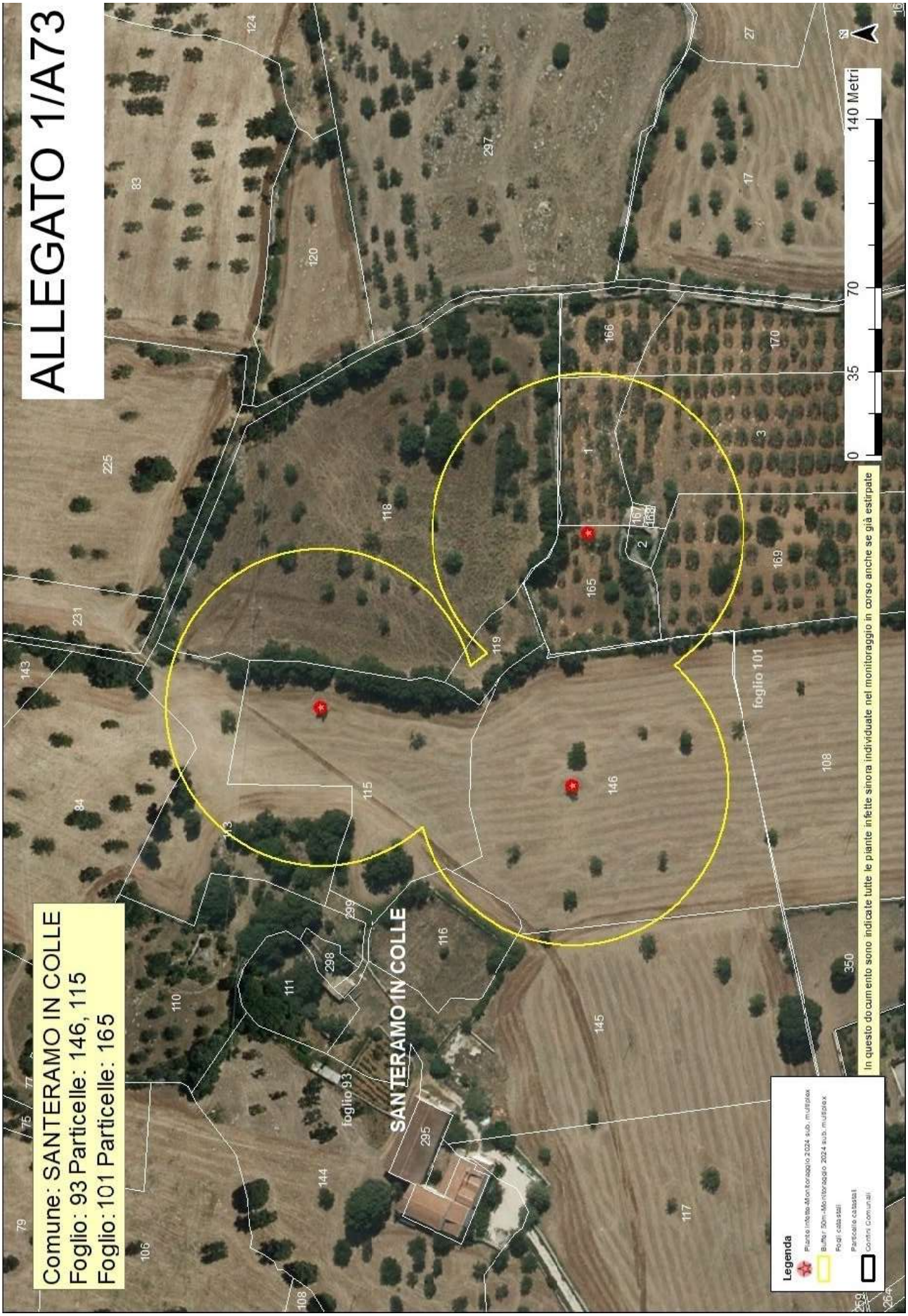
ALLEGATO 1/A73
Comune: SANTERAMO IN COLLE
Foglio: 93 Particelle: 146, 115
Foglio: 101 Particelle: 165
SAN TERAMO IN COLLE
foglio 93
foglio 101
0 35 70 140 Metri
N
In questo documento sono indicate tutte le piante infette sinora individuate nel monitoraggio in corso anche se già estirpate
Legenda
Pianta Infetta Monitoraggio 2024 sub. multiplex
Buffer 50m Monitoraggio 2024 sub. multiplex
Fogli catastali
Particelle catastali
Confini Comunali


ALLEGATO 1/A74
Comune: SANTERAMO IN COLLE
Foglio: 96
Particelle: STRADE
SANTERAMO IN COLLE
foglio 85
foglio 96
389
390
391
205
247
245
238
63
26
53
70
71
48
54
27
41
0
25
50
100 Metri
In questo documento sono indicate tutte le piante infette sinora individuate nel monitoraggio in corso anche se già estirpate
Legenda
Piante Infette Monitoraggio 2024 sub. multiplex
Buffer 50m Monitoraggio 2024 sub. multiplex
Fogli catastali
Particelle catastali
Confini Comunali

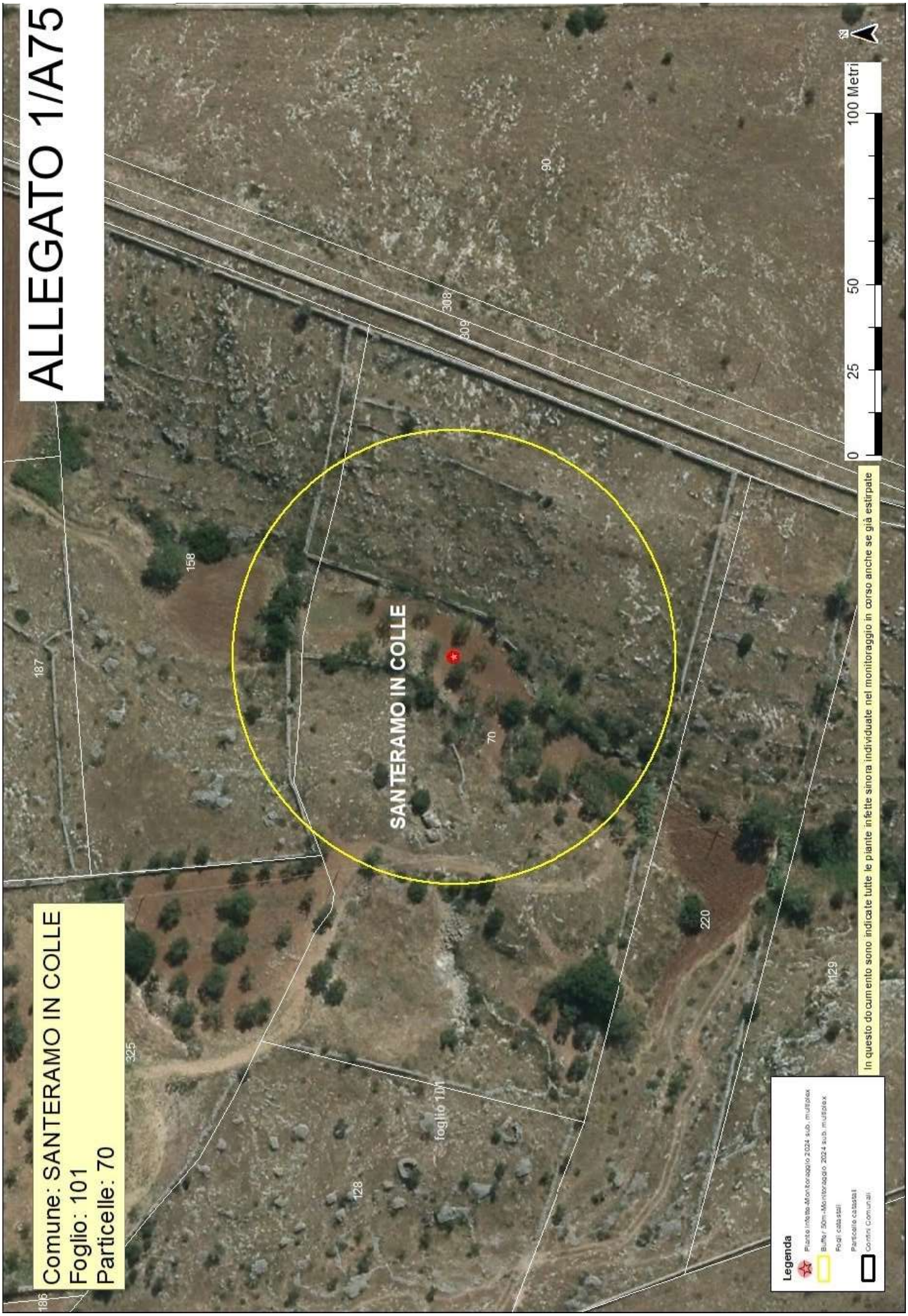
ALLEGATO 1/A75
Comune: SANTERAMO IN COLLE
Foglio: 101
Particelle: 70
SANTERAMO IN COLLE
foglio 101
186
187
158
325
128
70
220
129
308
309
90
0
25
50
100 Metri
Legenda
Piante infette-Monitoraggio 2024 sub. multiplex
Buffer 50m-Monitoraggio 2024 sub. multiplex
Fogli catastali
Particelle catastali
Confini Comunali
In questo documento sono indicate tutte le piante infette sinora individuate nel monitoraggio in corso anche se già estirpate

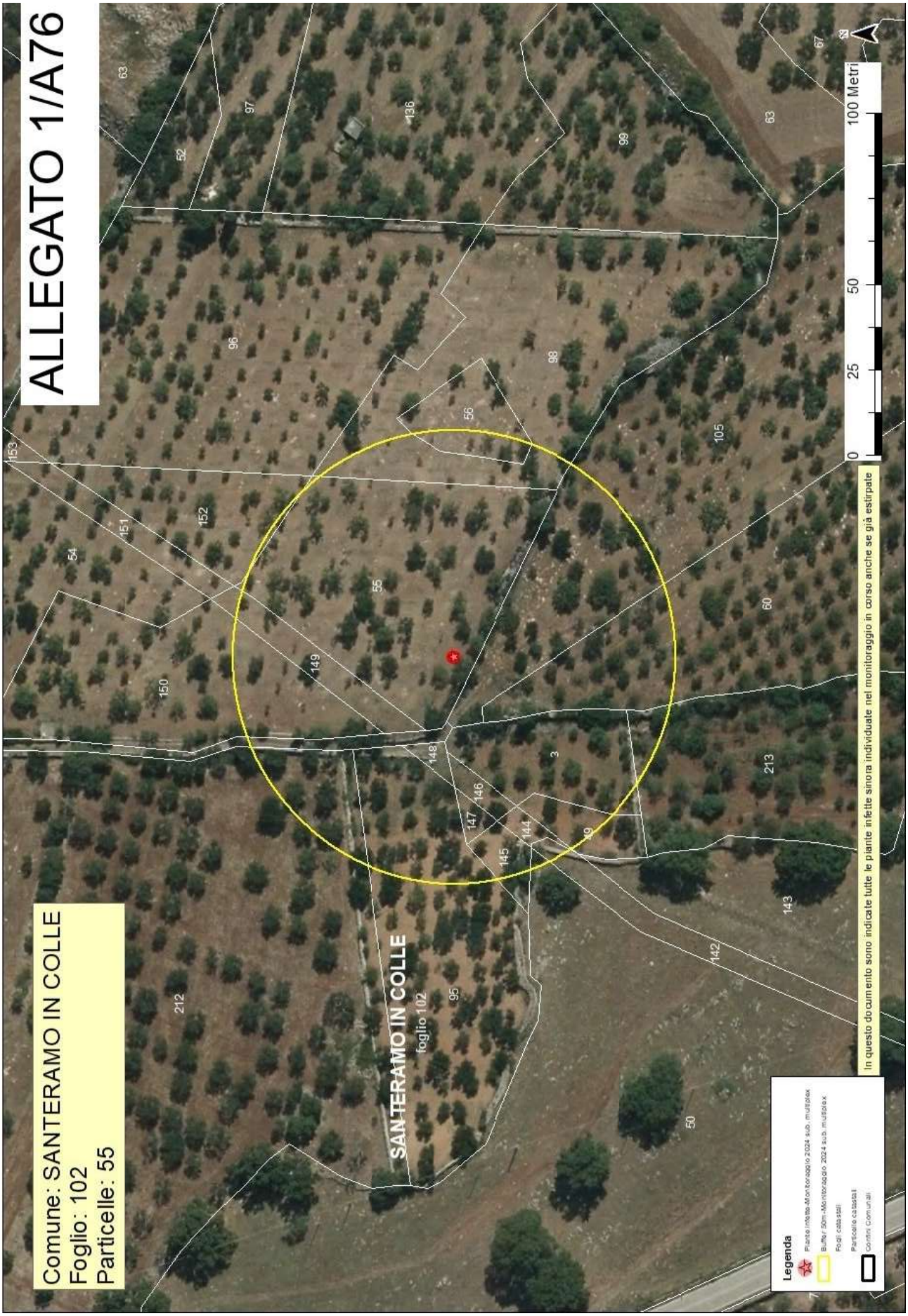
ALLEGATO 1/A76
Comune: SANTERAMO IN COLLE
Foglio: 102
Particelle: 55
SANTERAMO IN COLLE
foglio 102
In questo documento sono indicate tutte le piante infette sinora individuate nel monitoraggio in corso anche se già estirpate
Legenda
Piante Infette Monitoraggio 2024 sub. multiplex
Buffer 50m Monitoraggio 2024 sub. multiplex
Fogli catastali
Particelle catastali
Confini Comunali
0 25 50 100 Metri
N

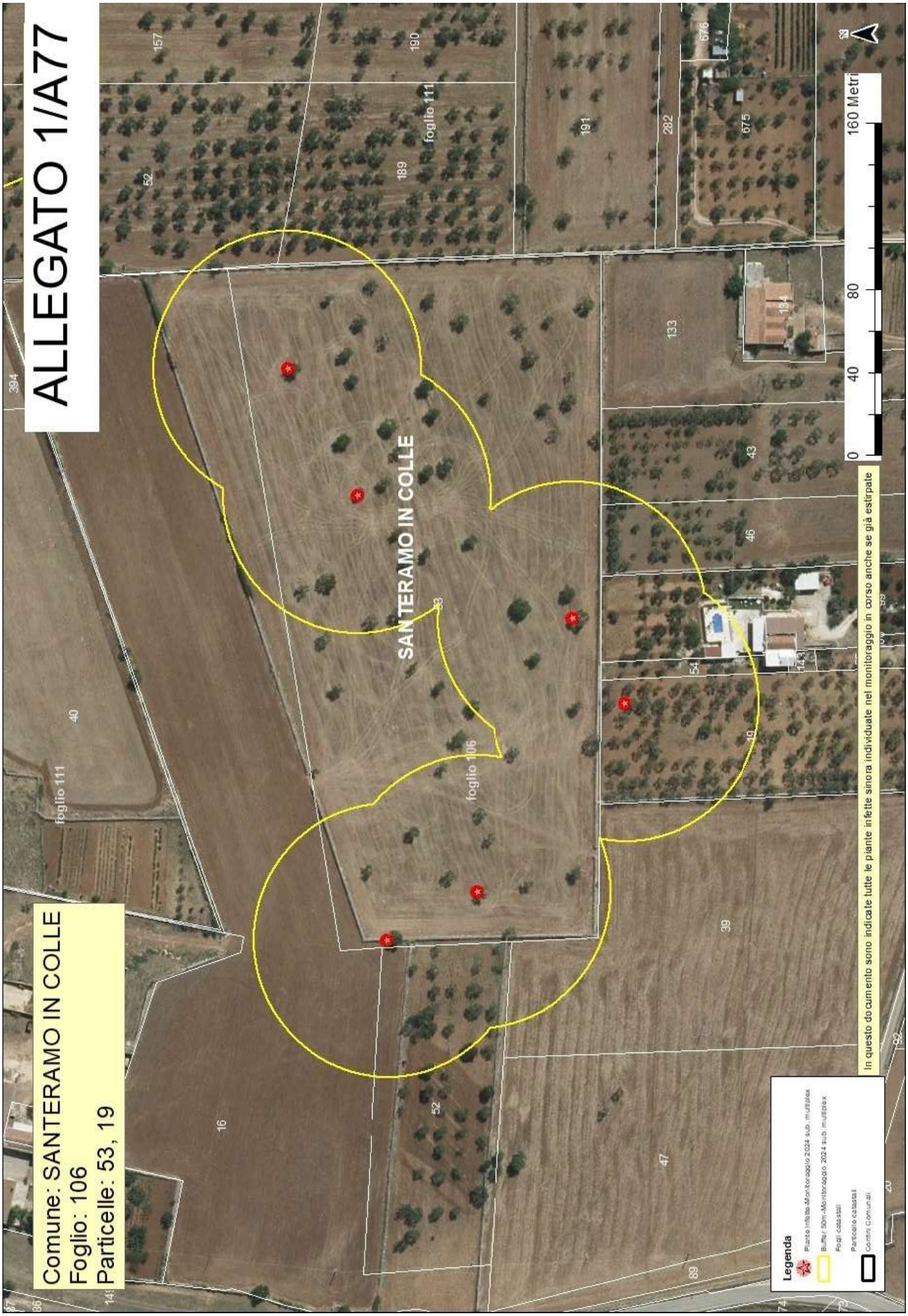
ALLEGATO 1/A77
Comune: SANTERAMO IN COLLE
Foglio: 106
Particelle: 53, 19
SANTERAMO IN COLLE
foglio 111
foglio 106
foglio 111
0 40 80 160 Metri
In questo documento sono indicate tutte le piante infette sinora individuate nel monitoraggio in corso anche se già estirpate
Legenda
Piante Infette Monitoraggio 2024 sub. multiplex
Buffer 50m Monitoraggio 2024 sub. multiplex
Fogli catastali
Particelle catastali
Confini Comunali

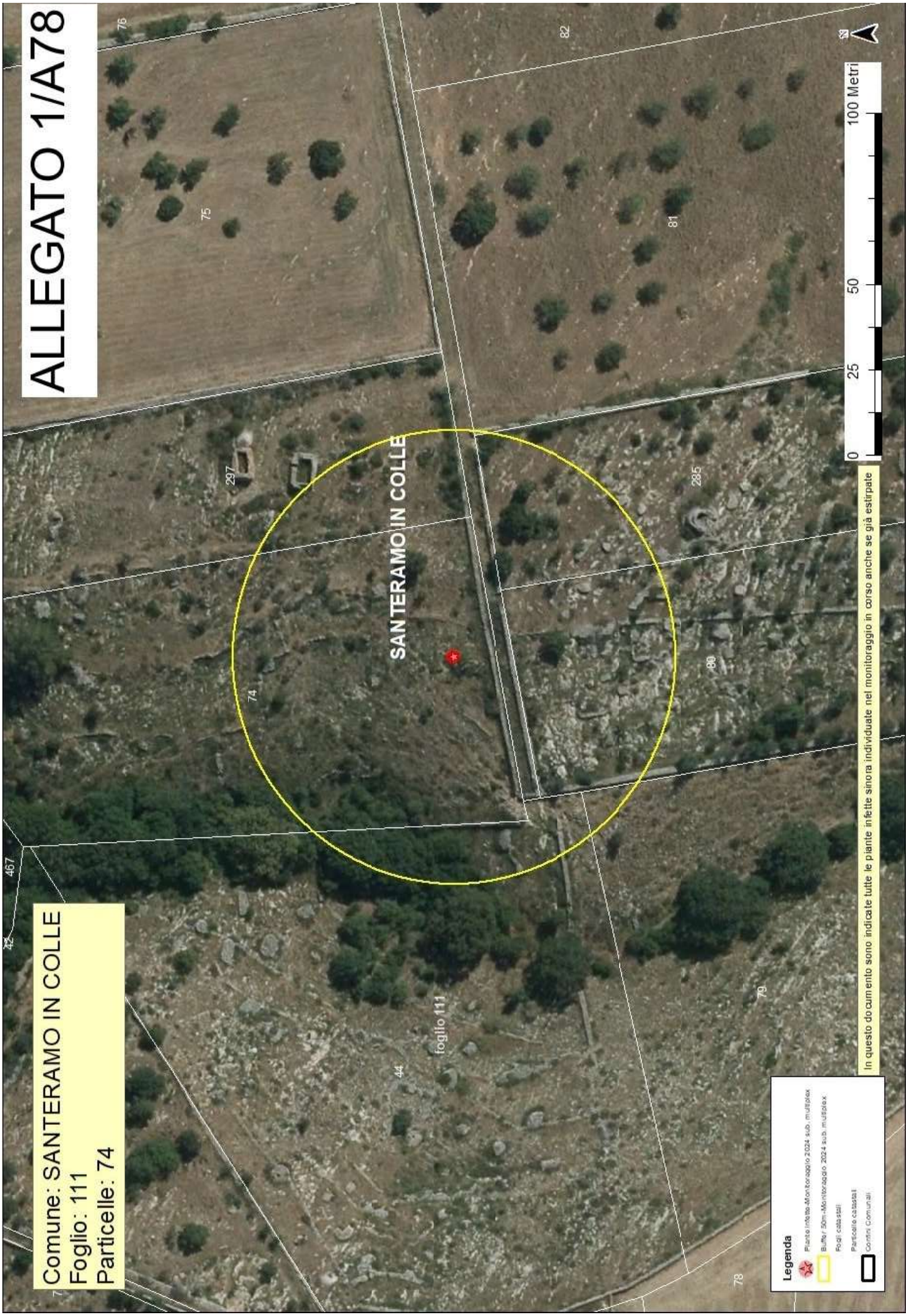
ALLEGATO 1/A78
Comune: SANTERAMO IN COLLE
Foglio: 111
Particelle: 74
SANTERAMO IN COLLE
foglio 111
74
75
76
78
79
80
81
82
285
297
44
42
467
7
0
25
50
100 Metri
N
Legenda
Piante Infette Monitoraggio 2024 sub. multiplex
Buffer 50m Monitoraggio 2024 sub. multiplex
Fogli catastali
Particelle catastali
Confini Comunali
In questo documento sono indicate tutte le piante infette sinora individuate nel monitoraggio in corso anche se già estirpate

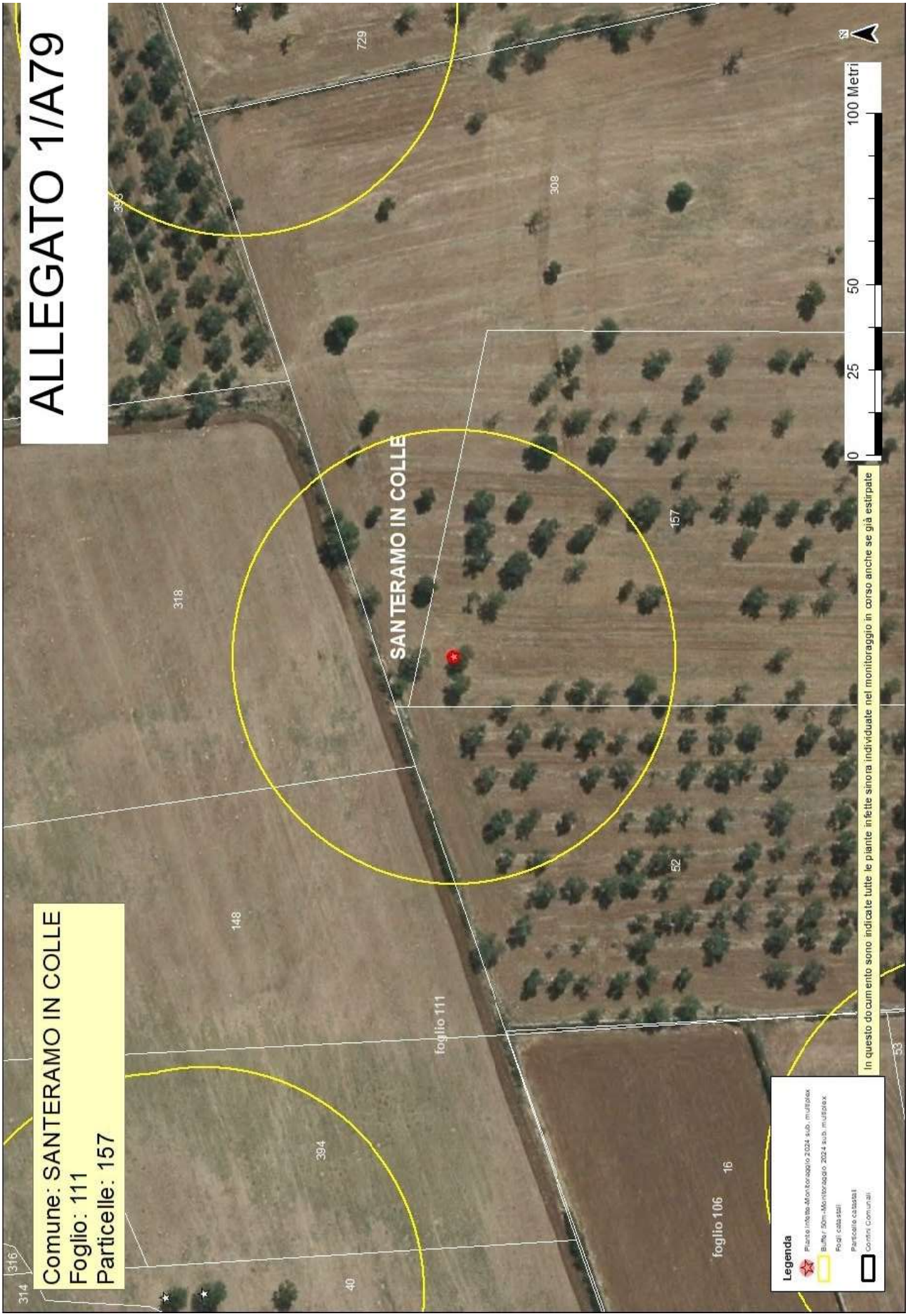
ALLEGATO 1/A79
Comune: SANTERAMO IN COLLE
Foglio: 111
Particelle: 157
SANTERAMO IN COLLE
foglio 111
foglio 106
314
316
318
148
394
40
16
52
157
308
729
53
0
25
50
100 Metri
N
In questo documento sono indicate tutte le piante infette sinora individuate nel monitoraggio in corso anche se già estirpate
Legenda
Piante Infette Monitoraggio 2024 sub. multiplex
Buffer 50m-Monitoraggio 2024 sub. multiplex
Fogli catastali
Particelle catastali
Confini Comunali

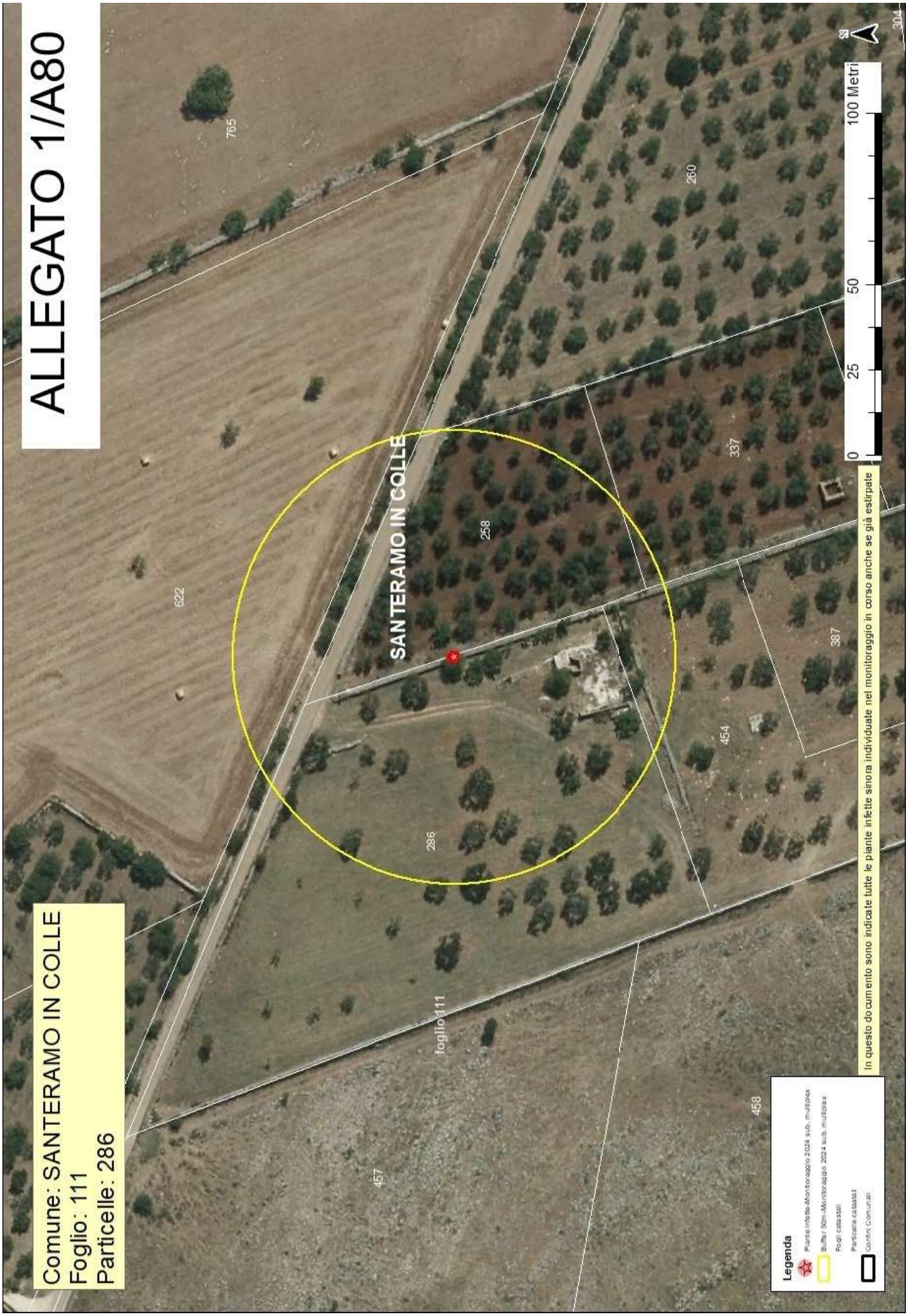
ALLEGATO 1/A80
Comune: SANTERAMO IN COLLE
Foglio: 111
Particelle: 286
SANTERAMO IN COLLE
foglio 111
286
258
260
337
387
454
457
458
622
765
304
0
25
50
100 Metri
N
Legenda
Pianta Infetta-Monitoraggio 2024 sub. multiplex
Buffer 50m-Monitoraggio 2024 sub. multiplex
Fogli catastali
Particelle catastali
Confini Comunali
In questo documento sono indicate tutte le piante infette sinora individuate nel monitoraggio in corso anche se già estirpate

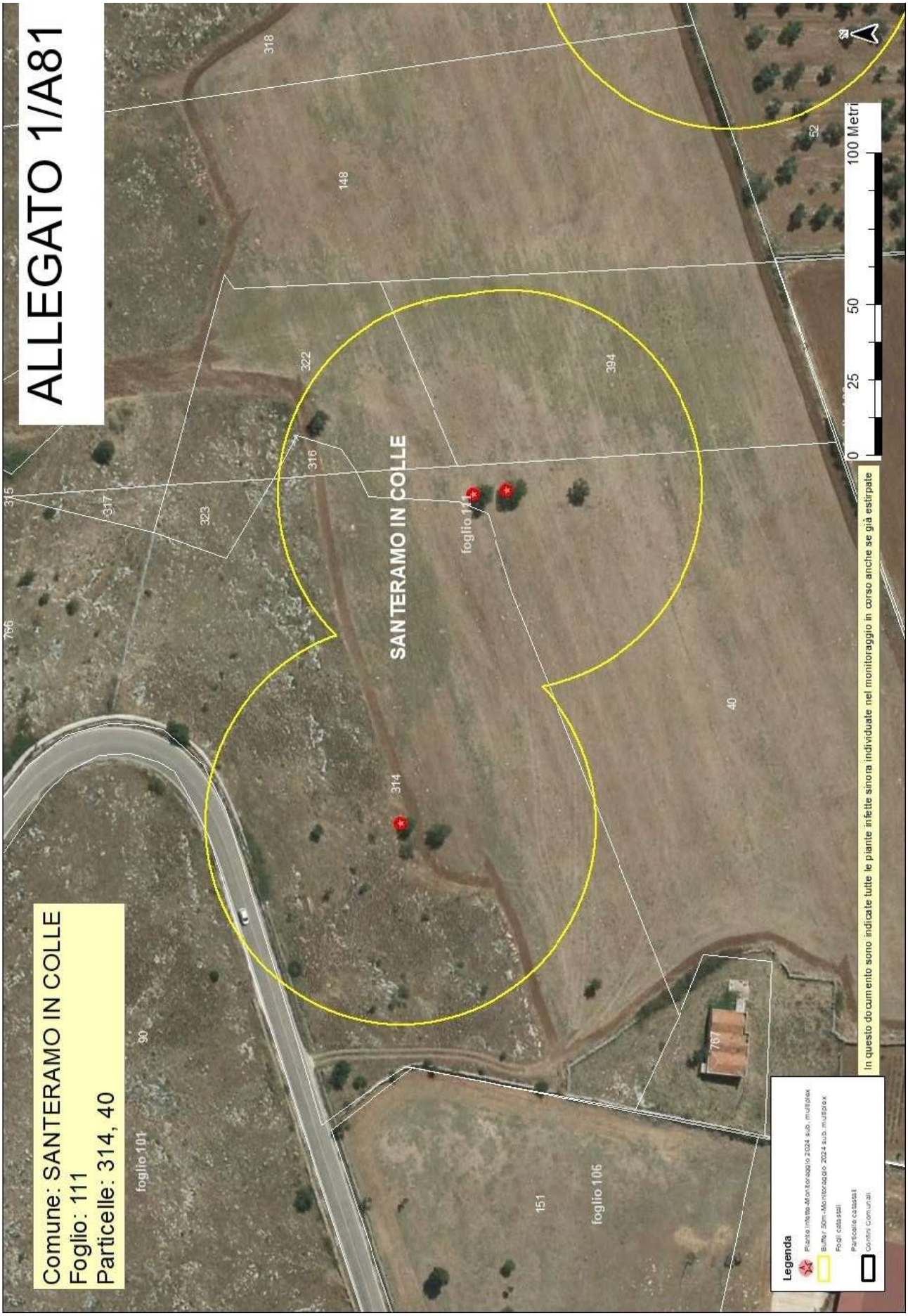
ALLEGATO 1/A81
Comune: SANTERAMO IN COLLE
Foglio: 111
Particelle: 314, 40
SANTERAMO IN COLLE
foglio 111
foglio 101
foglio 106
314
40
90
151
767
766
315
317
323
316
322
394
148
318
52
0 25 50 100 Metri
In questo documento sono indicate tutte le piante infette sinora individuate nel monitoraggio in corso anche se già estirpate
Legenda
Piante Infette Monitoraggio 2024 sub. multiplex
Buffer 50m Monitoraggio 2024 sub. multiplex
Fogli catastali
Particelle catastali
Confini Comunali

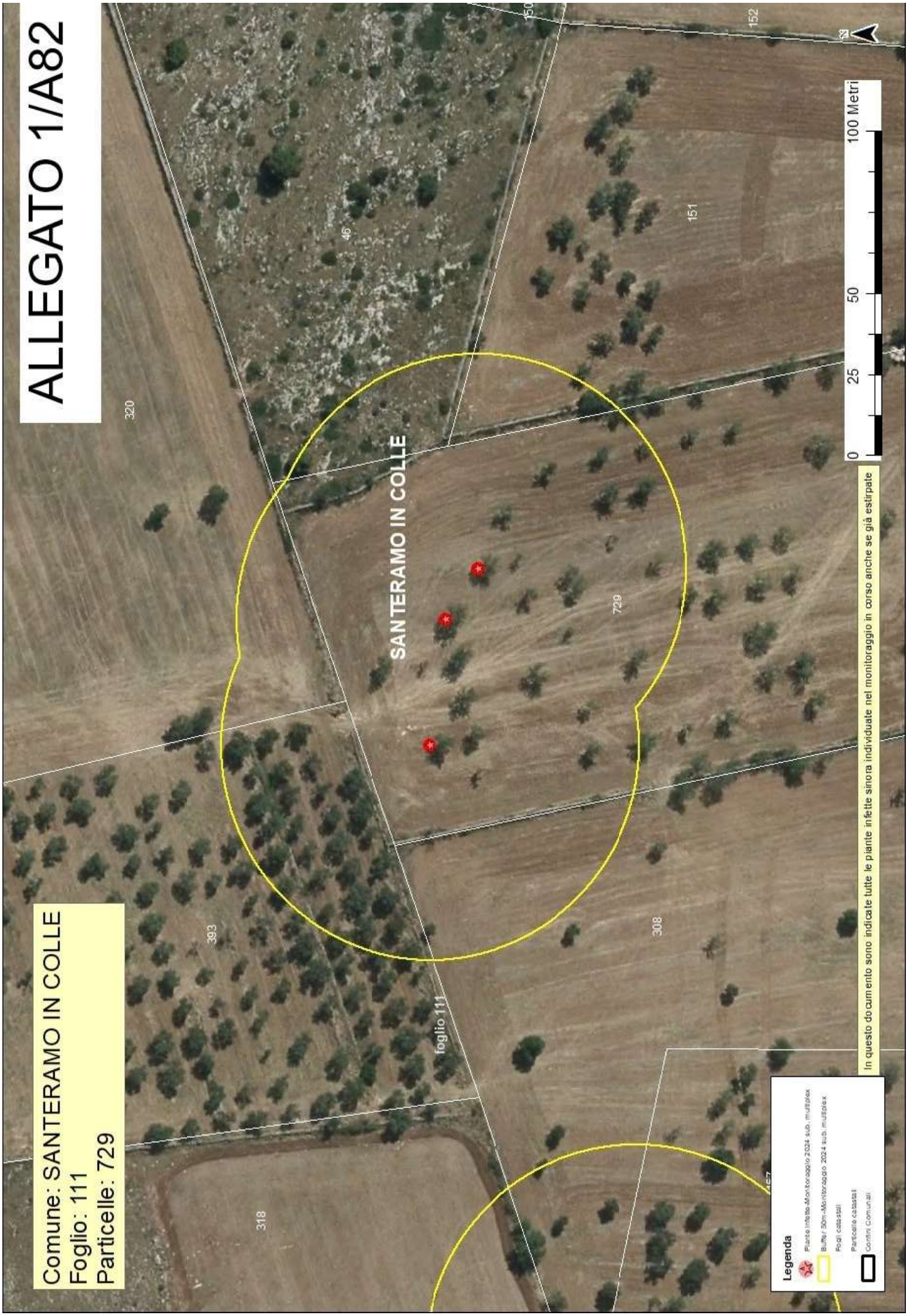
ALLEGATO 1/A82
Comune: SANTERAMO IN COLLE
Foglio: 111
Particelle: 729
SANTERAMO IN COLLE
foglio 111
320
393
318
46
150
151
152
729
308
0
25
50
100 Metri
In questo documento sono indicate tutte le piante infette sinora individuate nel monitoraggio in corso anche se già estirpate
Legenda
Pianta Infetta Monitoraggio 2024 sub. multiplex
Buffer 50m Monitoraggio 2024 sub. multiplex
Fogli catastali
Particelle catastali
Confini Comunali

SALVATORE
INFANTINO
22.10.2024
13:40:58
GMT+01:00

ALLEGATO 1/B

ARIF
VIA DELLE MAGNOLIE, 6 -70026 MODUGNO
protocollo@pec.arifpuglia.it

REGIONE PUGLIA
SEZIONE OSSERVATORIO FITOSANITARIO
fra.palmisano@regione.puglia.it
c.zaza@regione .puglia.it
m.cantatore@regione.puglia.it

OGGETTO: Anno 2024 – DDS N. …… DEL .....COMUNICAZIONE ESTIRPAZIONE PIANTE.

Con la presente il/la sottoscritto/a ……, nato/a a..... il ……..Codice Fiscale…… in qualità di .....(specificare se diverso dall'intestatario indicato nella DDS di cui all'oggetto, in tal caso allegare relativa documentazione probatoria), dichiara **di procedere all'estirpazione** delle piante di cui alla DDS in oggetto:

☐ **tramite ARIF**

☐ **a proprie cure e spese (abbattimento volontario**)

In caso di **abbattimento volontario**, rispetta ed accetta quanto prescritto nell'atto in oggetto e pertanto si comunica:

- Per l'abbattimento si propone all'Ispettore Fitosanitario la data del_____;
- Per le comunicazioni sulle operazioni di estirpazione l'Ispettore Fitosanitario potrà contattare il seguente numero telefonico_____(*necessario per definire gli accordi operativi di campo*).
- la presente espressione di volontà è irrevocabile, consapevole che si deve procedere con immediatezza all'estirpazione della/e pianta/e infette e che simile circostanza è perseguibile ai sensi degli artt. 650 e 500 del c.p.;
- Allega copia del documento di riconoscimento in corso di validità, debitamente firmata e datata in calce.

Il contributo per ogni albero abbattuto che potrà essere riconosciuto qualora ritenuto ammissibile, deve essere corrisposto a:

- nome e cognome_____
- nato/a il_____a_____
- Codice fiscale_____
- residente in_____a_____
- codice IBAN_____

(allegare fotocopia delle coordinate bancarie - IBAN)

Data_____ In Fede, _____
(*firma del titolare giuridico del terreno*)

DICHIARAZIONE SOSTITUTIVA DELL'ATTO DI NOTORIETA'
(art. 47 D.P.R. 28 dicembre 2000, n. 445)

Il/La sottoscritto/a_____nato/a a_____(_____)

Il_____C.F._____, residente a_____(_),

in_____n._____, consapevole che le dichiarazioni mendaci, in applicazione dell'art. 76 del D.P.R. 445/2000, sono punite ai sensi del codice penale e delle leggi speciali in materia e che comunque comportano la decadenza dai benefici eventualmente conseguiti con il provvedimento emanato sulla base della dichiarazione non veritiera

DICHIARA

- Di non essere una "impresa in difficoltà" ai sensi del punto 14 del paragrafo 1 dell'art. 2 del Reg 702/2014;
- Di non essere destinatario di un ordine di recupero pendente a seguito di una decisione della Commissione europea che dichiara gli aiuti illegittimi e incompatibili con il mercato interno;
- Di essere_____(1), dei seguenti terreni contraddistinti in catasto terreni:
  - agro di_____foglio_____particelle_____
  - agro di_____foglio_____particelle_____
  - agro di_____foglio_____particelle_____

e che tutti i dati riportati in domanda sono veritieri.

Luogo data in fede

(1) Proprietario, comproprietario, nudo proprietario etc…
Nel caso in cui le piante estirpate appartengano a più comproprietari, preferibilmente, uno solo di essi richiede l'intero indennizzo allegando la delega degli altri comproprietari come da schema riportato nel mod. 4 della D.G.R. 940/2017, pubblicata sul sito istituzionale www.emergenzaxylella.it.

ALLEGATO 1/C

Area delimitata *Xylella fastidiosa* – sottospecie *multiplex ST26* – Santeramo in colle - PIANTE INFETTE MONITORAGGIO 2024									
AGRO	**ID CAMPIONE**	**RAPPORTO PROVA**	**DATA RAPPORTO PROVA**	**SPECIE**	**LONGITUDINE**	**LATITUDINE**	**FOGLIO**	**PARTICELLA**	**PROPRIETARIO**
Santeramo in Colle	1707582	125M/2024 CNR	05/08/2024	Mandorlo (Prunus dulcis)	16,78799316	40,83337855	8	168	DIFONZO GAETANO
Santeramo in Colle	1709741	128M/2024 CNR	08/08/2024	Mandorlo (Prunus dulcis)	16,70113606	40,83247082	9	42	IMMOBILIARE DELLE MURGE S.A.S. DI PETRELLI PASQUALE & C. C-. COMUNE DI CASSANO MURGE
Santeramo in Colle	1709769	128M/2024 CNR	08/08/2024	Mandorlo (Prunus dulcis)	16,70170918	40,83402694	9	42	
Santeramo in Colle	1709791	128M/2024 CNR	08/08/2024	Mandorlo (Prunus dulcis)	16,70217723	40,8340655	9	42	
Santeramo in Colle	1709837	128M/2024 CNR	08/08/2024	Mandorlo (Prunus dulcis)	16,70115665	40,83218577	9	42	
Santeramo in Colle	1709744	128M/2024 CNR	08/08/2024	Mandorlo (Prunus dulcis)	16,70182988	40,83298688	9	42	
Santeramo in Colle	1709773	128M/2024 CNR	08/08/2024	Mandorlo (Prunus dulcis)	16,7019546	40,83418321	9	42	
Santeramo in Colle	1709816	128M/2024 CNR	08/08/2024	Prugno o susina (Prunus L.)	16,70160055	40,83246836	9	42	
Santeramo in Colle	1709749	128M/2024 CNR	08/08/2024	Mandorlo (Prunus dulcis)	16,70184767	40,8332582	9	42	
Santeramo in Colle	1723221	144M/2024 CNR	25/09/2024	Mandorlo (Prunus	16,70134842	40,8241614	9	64	CAMPANALE SAVERIO

				dulcis)					
Santeramo in Colle	1710168	133M/2024 CNR	04/09/2024	Mandorlo (Prunus dulcis)	16,70436527	40,83235009	9	133	CASANOVA FRANCESCO
Santeramo in Colle	1710106	133M/2024 CNR	04/09/2024	Mandorlo (Prunus dulcis)	16,70567257	40,8325536	9	135	D AMBROSIO GIUSEPPE IGNAZIO
Santeramo in Colle	1724562	144M/2024 CNR	25/09/2024	Mandorlo (Prunus dulcis)	16,70508673	40,8316965	9	135	
Santeramo in Colle	1710086	133M/2024 CNR	04/09/2024	Mandorlo (Prunus dulcis)	16,70597251	40,83306924	9	135	
Santeramo in Colle	1710113	133M/2024 CNR	04/09/2024	Mandorlo (Prunus dulcis)	16,70546696	40,83241966	9	135	
Santeramo in Colle	1710097	133M/2024 CNR	04/09/2024	Mandorlo (Prunus dulcis)	16,70559277	40,83273732	9	135	
Santeramo in Colle	1709832	128M/2024 CNR	08/08/2024	Mandorlo (Prunus dulcis)	16,7016345	40,83219706	9	144	VIAPIANO VINCENZO
Santeramo in Colle	1710196	133M/2024 CNR	04/09/2024	Mandorlo (Prunus dulcis)	16,7028746	40,83198637	9	144	
Santeramo in Colle	1710205	133M/2024 CNR	04/09/2024	Mandorlo (Prunus dulcis)	16,70274148	40,8318541	9	144	
Santeramo in Colle	1710197	133M/2024 CNR	04/09/2024	Mandorlo (Prunus dulcis)	16,70207463	40,83263731	9	144	
Santeramo in Colle	1710213	133M/2024 CNR	04/09/2024	Mandorlo (Prunus dulcis)	16,70208603	40,83169007	9	144	
Santeramo in Colle	1710210	133M/2024 CNR	04/09/2024	Mandorlo (Prunus dulcis)	16,70230724	40,8317636	9	144	

Santeramo in Colle	1709848	128M/2024 CNR	08/08/2024	Mandorlo (Prunus dulcis)	16,70166096	40,83209002	9	144	
Santeramo in Colle	1709869	128M/2024 CNR	08/08/2024	Mandorlo (Prunus dulcis)	16,69904038	40,82995284	9	176	GIAMPETRUZZI MARIA TERESA
Santeramo in Colle	1725773	143M/2024 CNR	25/09/2024	Mandorlo (Prunus dulcis)	16,70092847	40,83030279	9	178	DIFONZO AMBROGIO PARADISO STELLA BRUNA IMMACOLATA
Santeramo in Colle	1723553	144M/2024 CNR	25/09/2024	Mandorlo (Prunus dulcis)	16,7028114	40,82968951	9	198	DIFONZO DOMENICO COMUNE DI SANTERAMO IN COLLE
Santeramo in Colle	1725546	145M/2024 CNR	25/09/2024	Mandorlo (Prunus dulcis)	16,698542	40,82972642	9	201	PARADISO GIOVANNA
Santeramo in Colle	1725537	145M/2024 CNR	25/09/2024	Mandorlo (Prunus dulcis)	16,69875596	40,8295659	9	201	
Santeramo in Colle	1709866	128M/2024 CNR	08/08/2024	Mandorlo (Prunus dulcis)	16,69889152	40,82990413	9	201	
Santeramo in Colle	1710535	133M/2024 CNR	04/09/2024	Mandorlo (Prunus dulcis)	16,69573188	40,82934653	9	207	NUZZOLESE MICHELE
Santeramo in Colle	1723256	144M/2024 CNR	25/09/2024	Mandorlo (Prunus dulcis)	16,70186481	40,82530784	9	225	LEVA GIOVANNI
Santeramo in Colle	1721280	143M/2024 CNR	25/09/2024	Mandorlo (Prunus dulcis)	16,69637024	40,82418069	9	234	GATTI ANNINA
Santeramo in Colle	1721306	143M/2024 CNR	25/09/2024	Mandorlo (Prunus dulcis)	16,69630989	40,82420251	9	234	
Santeramo in Colle	1710151	133M/2024 CNR	04/09/2024	Mandorlo (Prunus	16,70392886	40,83314068	9	303	CASANOVA FRANCESCO

				dulcis)					
Santeramo in Colle	1710208	133M/2024 CNR	04/09/2024	Mandorlo (Prunus dulcis)	16,70273982	40,83304776	9	366	SPINELLI DAMIANO COMUNE DI CASSANO
Santeramo in Colle	1721861	143M/2024 CNR	25/09/2024	Mandorlo (Prunus dulcis)	16,69888079	40,82531476	9	488	C-. COMUNE DI CASSANO MURGE MITTON MARIA MARTA
Santeramo in Colle	1703729	121M/2024 CNR	26/07/2024	Mandorlo (Prunus dulcis)	16,7490818	40,82353147	11	28	DI MAURO ANITA
Santeramo in Colle	1701851	118M/2024 CNR	19/07/2024	Mandorlo (Prunus dulcis)	16,73722364	40,82307958	11	225	LILLO MARIA GIUSEPPA
Santeramo in Colle	1691132	106M/2024 CNR	08/07/2024	Mandorlo (Prunus dulcis)	16,73366511	40,82509995	11	331	PETRUZZELLI FILOMENA NATUZZI MARIA GIUSEPPA PETRUZZELLI CRESCENZA
Santeramo in Colle	1707535	125M/2024 CNR	05/08/2024	Mandorlo (Prunus dulcis)	16,79037228	40,82994878	13	60	BARBERIO BONAVENTURA COLACICCO TERESA COLACICCO MARIA COLACICCO DONATO
Santeramo in Colle	1709578	127M/2024 CNR	08/08/2024	Mandorlo (Prunus dulcis)	16,78944994	40,83036838	13	81	BARBERIO BONAVENTURA COLACICCO TERESA COLACICCO MARIA COLACICCO DONATO
Santeramo in	1698629	115M/2024	16/07/2024	Mandorlo	16,72257811	40,81500641	14	46	LANZOLLA

Colle		CNR		(Prunus dulcis)					FRANCESCO LANZOLLA NICOLA LANZOLLA MARIO
Santeramo in Colle	1691157	106M/2024 CNR	08/07/2024	Mandorlo (Prunus dulcis)	16,72296102	40,81986869	14	115	PARADISO GIUSEPPE LUIGI DINARDO MARIA
Santeramo in Colle	1690688	106M/2024 CNR	08/07/2024	Mandorlo (Prunus dulcis)	16,72254986	40,81978581	14	115	
Santeramo in Colle	1694531	106M/2024 CNR	08/07/2024	Mandorlo (Prunus dulcis)	16,72753617	40,82353119	15	23	DIMITA GIOVANNI
Santeramo in Colle	1701468	118M/2024 CNR	19/07/2024	Mandorlo (Prunus dulcis)	16,7310916	40,822254	15	33	
Santeramo in Colle	1695991	107M/2024 CNR	08/07/2024	Mandorlo (Prunus dulcis)	16,7261296	40,8174715	15	128	DI SANTO VITO LORENZO
Santeramo in Colle	1695180	106M/2024 CNR	08/07/2024	Mandorlo (Prunus dulcis)	16,72621652	40,82219868	15	133	FIORENTINO ANGELA ROSA
Santeramo in Colle	1694191	106M/2024 CNR	08/07/2024	Mandorlo (Prunus dulcis)	16,72839247	40,82092551	15	163	DIMITA GIOVANNI
Santeramo in Colle	1699158	111M/2024 CNR	11/07/2024	Mandorlo (Prunus dulcis)	16,72777623	40,81370976	15	170	GIOVE CHIARA
Santeramo in Colle	1699562	114M/2024 CNR	16/07/2024	Prugno o susina (Prunus L.)	16,75209716	40,82180693	16	7	NATUZZI LEONARDO
Santeramo in Colle	1706284	124M/2024 CNR	05/08/2024	Mandorlo (Prunus dulcis)	16,74247065	40,82069056	16	321	CAPONIO ANTONIA VITA
Santeramo in Colle	1707062	124M/2024 CNR	05/08/2024	Mandorlo (Prunus dulcis)	16,74141525	40,81959077	16	321	

Santeramo in Colle	1694435	106M/2024 CNR	08/07/2024	Ciliegio (Prunus avium)	16,7591778	40,82430403	17	0	PROPRIETARIO NON TROVATO (LIVELLO STRADE)
Santeramo in Colle	1696150	107M/2024 CNR	08/07/2024	Ciliegio (Prunus avium)	16,75316657	40,82579635	17	290	LANZOLLA ANTONIO LANZOLLA VINCENZO
Santeramo in Colle	1695546	107M/2024 CNR	08/07/2024	Mandorlo (Prunus dulcis)	16,76236466	40,8227122	17	309	SACINO VITA MARIA
Santeramo in Colle	1693471	103M/2024 CNR	27/06/2024	Mandorlo (Prunus dulcis)	16,70466095	40,8057659	26	90	ANGIOLA VITO SANTE
Santeramo in Colle	1700197	115M/2024 CNR	16/07/2024	Mandorlo (Prunus dulcis)	16,70389691	40,80363698	26	95	DIGIROLAMO LEONARDO
Santeramo in Colle	1700382	115M/2024 CNR	16/07/2024	Mandorlo (Prunus dulcis)	16,70714334	40,80276209	26	142	NATUZZI ERASMO VITO FRANCESCO
Santeramo in Colle	1696981	110M/2024 CNR	08/07/2024	Mandorlo (Prunus dulcis)	16,71998978	40,80793112	27	98	NATALE ANGELA VITA
Santeramo in Colle	1693857	102M/2024 CNR	27/06/2024	Mandorlo (Prunus dulcis)	16,71746045	40,81030441	27	135	PICARDI NICOLA GIUSEPPE PARADISO ROSALBA
Santeramo in Colle	1693885	102M/2024 CNR	27/06/2024	Mandorlo (Prunus dulcis)	16,7182222	40,81002216	27	136	MONTRONE TIZIANA
Santeramo in Colle	1696885	110M/2024 CNR	08/07/2024	Mandorlo (Prunus dulcis)	16,72085713	40,80746874	27	189	CAPONIO FRANCESCA
Santeramo in Colle	1693549	102M/2024 CNR	27/06/2024	Ciliegio (Prunus avium)	16,71477489	40,8118357	27	201	FIORENTINO ANGELO RAFFAELE
Santeramo in Colle	1693389	102M/2024 CNR	27/06/2024	Mandorlo (Prunus dulcis)	16,71605766	40,81289065	27	204	FIORENTINO ANGELO RAFFAELE

Santeramo in Colle	1694011	103M/2024 CNR	27/06/2024	Mandorlo (Prunus dulcis)	16,72213823	40,80910049	27	206	PLANTAMURA VITA PLANTAMURA MARIA PLANTAMURA GIOVANNI SACINO ANNA
Santeramo in Colle	1691964	106M/2024 CNR	08/07/2024	Mandorlo (Prunus dulcis)	16,72335351	40,80792622	27	221	SETTE LEONARDO
Santeramo in Colle	1693684	102M/2024 CNR	27/06/2024	Mandorlo (Prunus dulcis)	16,71554938	40,81085247	27	224	DINARDO NUNZIO VITO
Santeramo in Colle	1694158	103M/2024 CNR	27/06/2024	Mandorlo (Prunus dulcis)	16,72043502	40,80912485	27	229	NATALE ANGELA VITA
Santeramo in Colle	1694241	103M/2024 CNR	27/06/2024	Mandorlo (Prunus dulcis)	16,71858162	40,80910556	27	264	DIMITA ANTONIO
Santeramo in Colle	1693692	102M/2024 CNR	27/06/2024	Mandorlo (Prunus dulcis)	16,71711981	40,81191725	27	362	DINARDO NUNZIO VITO
Santeramo in Colle	1693720	102M/2024 CNR	27/06/2024	Mandorlo (Prunus dulcis)	16,71753019	40,8118736	27	362	
Santeramo in Colle	1693779	102M/2024 CNR	27/06/2024	Mandorlo (Prunus dulcis)	16,71809892	40,81242382	27	362	
Santeramo in Colle	1693790	102M/2024 CNR	27/06/2024	Mandorlo (Prunus dulcis)	16,71757059	40,81275602	27	424	
Santeramo in Colle	1693802	102M/2024 CNR	27/06/2024	Mandorlo (Prunus dulcis)	16,71787639	40,81308038	27	424	
Santeramo in Colle	1693672	102M/2024 CNR	27/06/2024	Mandorlo (Prunus dulcis)	16,71618372	40,81193552	27	424	
Santeramo in Colle	1693751	102M/2024 CNR	27/06/2024	Mandorlo (Prunus	16,71864488	40,81176227	27	462	SILLETTI FRANCESCO

				dulcis)					RUSCIGNO ROSA SILLETTI ISABELLA SILLETTI DOMENICO SILLETTI ROSA SILLETTI BIAGIO
Santeramo in Colle	1697704	109M/2024 CNR	08/07/2024	Mandorlo (Prunus dulcis)	16,71879955	40,81172135	27	462	
Santeramo in Colle	1697734	109M/2024 CNR	08/07/2024	Mandorlo (Prunus dulcis)	16,7194825	40,81217464	27	462	
Santeramo in Colle	1697716	109M/2024 CNR	08/07/2024	Mandorlo (Prunus dulcis)	16,71900185	40,8116937	27	462	
Santeramo in Colle	1708511	126M/2024 CNR	06/08/2024	Mandorlo (Prunus dulcis)	16,76181883	40,80894214	29	330	DISANTO ANTONIA
Santeramo in Colle	1698583	114M/2024 CNR	16/07/2024	Mandorlo (Prunus dulcis)	16,69936341	40,80286051	37	5	FARELLA ANTONIA CHIARA CALIA MICHELE VITANTONIO COMUNE DI SANTERAMO IN COLLE
Santeramo in Colle	1699256	111M/2024 CNR	11/07/2024	Mandorlo (Prunus dulcis)	16,70091896	40,80396549	37	6	PANZAREA GIOVANNI COMUNE DI SANTERAMO
Santeramo in Colle	1698794	114M/2024 CNR	16/07/2024	Mandorlo (Prunus dulcis)	16,70139527	40,80190692	37	13	BARRA GIUSEPPE BOZZO ANNA COMUNE DI SANTERAMO
Santeramo in Colle	1696099	107M/2024 CNR	08/07/2024	Mandorlo (Prunus dulcis)	16,69624954	40,8020073	37	16	DI FONZO CHIARA
Santeramo in Colle	1696636	110M/2024 CNR	08/07/2024	Mandorlo (Prunus dulcis)	16,69970479	40,80115442	37	24	DE PALMA GIULIO DE PALMA ALESSANDRA DE PALMA FABIO
Santeramo in	1692371	106M/2024	08/07/2024	Mandorlo	16,69434071	40,80201202	37	25	FARELLA

Colle		CNR		(Prunus dulcis)					ANTONIA CHIARA CALIA MICHELE VITANTONIO
Santeramo in Colle	1694335	103M/2024 CNR	27/06/2024	Mandorlo (Prunus dulcis)	16,69420307	40,8009794	37	29	FARELLA ANTONIA CHIARA CALIA MICHELE VITANTONIO COMUNE DI SANTERAMO IN COLLE
Santeramo in Colle	1692348	106M/2024 CNR	08/07/2024	Mandorlo (Prunus dulcis)	16,69352786	40,80124041	37	29	
Santeramo in Colle	1696090	107M/2024 CNR	08/07/2024	Mandorlo (Prunus dulcis)	16,69618638	40,80196365	37	33	COMUNE DI SANTERAMO IN COLLE MANICONE SABINO MANICONE MICHELE MANICONE RITA MANICONE FRANCESCA MANICONE DOMENICO MANICONE ANNA MARIA BELLINO EMILIA
Santeramo in Colle	1694430	103M/2024 CNR	27/06/2024	Mandorlo (Prunus dulcis)	16,6948273	40,80046218	37	47	FARELLA ANTONIA CHIARA CALIA MICHELE VITANTONIO COMUNE DI SANTERAMO IN COLLE
Santeramo in Colle	1695902	107M/2024 CNR	08/07/2024	Mandorlo (Prunus dulcis)	16,69588118	40,79946841	37	48	DILEO ANNA
Santeramo in Colle	1695881	107M/2024 CNR	08/07/2024	Mandorlo (Prunus dulcis)	16,69551194	40,79950687	37	48	

Santeramo in Colle	1705388	123M/2024 CNR	29/07/2024	Mandorlo (Prunus dulcis)	16,69991612	40,79758351	37	64	FORESE ANNA VITA COMUNE DI SANTERAMO
Santeramo in Colle	1705382	123M/2024 CNR	29/07/2024	Mandorlo (Prunus dulcis)	16,69883721	40,79734493	37	64	
Santeramo in Colle	1704993	123M/2024 CNR	29/07/2024	Mandorlo (Prunus dulcis)	16,70014948	40,79851754	37	66	PORFIDO MARINO COMUNE DI SANTERAMO
Santeramo in Colle	1694643	104M/2024 CNR	08/07/2024	Mandorlo (Prunus dulcis)	16,69276938	40,79938708	37	70	FARELLA ANTONIA CHIARA CALIA MICHELE VITANTONIO COMUNE DI SANTERAMO IN COLLE
Santeramo in Colle	1702011	120M/2024 CNR	26/07/2024	Mandorlo (Prunus dulcis)	16,6956038	40,79771905	37	73	MASSARO TERESA MASSARO FELICIA MASSARO COSTANTINO MASSARO GIOVANNI MASSARO DONATA MASSARO PAOLO MASSARO FRANCESCO
Santeramo in Colle	1701688	120M/2024 CNR	26/07/2024	Mandorlo (Prunus dulcis)	16,69240929	40,79818433	37	76	COMUNE DI SANTERAMO IN COLLE DI FONZO CHIARA STANO ANGELO VITO
Santeramo in Colle	1702253	120M/2024 CNR	26/07/2024	Mandorlo (Prunus dulcis)	16,69199248	40,79804931	37	76	
Santeramo in Colle	1702224	120M/2024 CNR	26/07/2024	Mandorlo (Prunus	16,69237643	40,79798758	37	76	

				dulcis)					
Santeramo in Colle	1701670	120M/2024 CNR	26/07/2024	Mandorlo (Prunus dulcis)	16,69198416	40,79819774	37	76	
Santeramo in Colle	1702282	120M/2024 CNR	26/07/2024	Mandorlo (Prunus dulcis)	16,69214509	40,79784037	37	77	STASOLLA MARIO COMUNE DI SANTERAMO
Santeramo in Colle	1702144	120M/2024 CNR	26/07/2024	Mandorlo (Prunus dulcis)	16,69375375	40,79767387	37	78	DI FONZO CHIARA STANO ANGELO VITO COMUNE DI SANTERAMO IN COLLE
Santeramo in Colle	1702106	120M/2024 CNR	26/07/2024	Mandorlo (Prunus dulcis)	16,6945678	40,79774189	37	78	
Santeramo in Colle	1702572	118M/2024 CNR	19/07/2024	Mandorlo (Prunus dulcis)	16,69244687	40,79711866	37	79	LABARILE ROSA
Santeramo in Colle	1702885	118M/2024 CNR	19/07/2024	Mandorlo (Prunus dulcis)	16,69305413	40,79645434	37	83	MUSCI GIUSEPPE MARIA MUSCI PIER DOMENICO
Santeramo in Colle	1701120	116M/2024 CNR	17/07/2024	Mandorlo (Prunus dulcis)	16,70298815	40,801163	37	88	BARRA GIUSEPPE BOZZO ANNA COMUNE DI SANTERAMO
Santeramo in Colle	1702921	118M/2024 CNR	19/07/2024	Mandorlo (Prunus dulcis)	16,69151727	40,79598066	37	93	NUZZI GIOVANNI
Santeramo in Colle	1694601	104M/2024 CNR	08/07/2024	Mandorlo (Prunus dulcis)	16,693509	40,79912566	37	119	FARELLA ANTONIA CHIARA CALIA MICHELE VITANTONIO COMUNE DI SANTERAMO IN COLLE
Santeramo in Colle	1694635	104M/2024 CNR	08/07/2024	Mandorlo (Prunus dulcis)	16,69295875	40,7993084	37	119	
Santeramo in Colle	1701721	120M/2024 CNR	26/07/2024	Mandorlo (Prunus dulcis)	16,69314227	40,79873363	37	119	

Santeramo in Colle	1695868	107M/2024 CNR	08/07/2024	Mandorlo (Prunus dulcis)	16,69571914	40,79922667	37	121	ACQUAVIVA EUSTACCHIO
Santeramo in Colle	1690738	102M/2024 CNR	27/06/2024	Mandorlo (Prunus dulcis)	16,69885774	40,79910649	37	122	COMUNE DI SANTERAMO IN COLLE DENTE ROSA DENTE CARMINE DIRENZO DOMENICO DIRENZO TERESA DENTE LORENZO DIRENZO MARIANGELA DENTE ERNESTO
Santeramo in Colle	1692548	106M/2024 CNR	08/07/2024	Mandorlo (Prunus dulcis)	16,69358075	40,8021276	37	129	DI FONZO MARIA DOMENICA COMUNE DI SANTERAMO IN COLLE
Santeramo in Colle	1703577	120M/2024 CNR	26/07/2024	Mandorlo (Prunus dulcis)	16,68902099	40,79756829	37	189	DI FONZO CHIARA STANO ANGELO VITO
Santeramo in Colle	1703602	120M/2024 CNR	26/07/2024	Mandorlo (Prunus dulcis)	16,68837675	40,79747894	37	189	
Santeramo in Colle	1706885	124M/2024 CNR	05/08/2024	Mandorlo (Prunus dulcis)	16,7021732	40,79458746	38	58	RIPA DOMENICO
Santeramo in Colle	1685182	91a/2024 CNR	12/06/2024	Mandorlo (Prunus dulcis)	16,71953112	40,79683629	39	256	DIMITA ANGELA
Santeramo in Colle	1687941	100M/2024 CNR	25/06/2024	Mandorlo (Prunus dulcis)	16,73196852	40,80236414	40	235	LIPPOLIS CRESCENZA
Santeramo in Colle	1688702	100M/2024 CNR	25/06/2024	Mandorlo (Prunus dulcis)	16,73486271	40,80201608	40	296	STASOLLA FRANCESCO

Santeramo in Colle	1688506	100M/2024 CNR	25/06/2024	Mandorlo (Prunus dulcis)	16,73527099	40,80199512	40	865	STASOLLA FRANCESCO
Santeramo in Colle	1688356	100M/2024 CNR	25/06/2024	Mandorlo (Prunus dulcis)	16,73540746	40,80176153	40	865	
Santeramo in Colle	1688519	100M/2024 CNR	25/06/2024	Mandorlo (Prunus dulcis)	16,73522003	40,80174539	40	866	
Santeramo in Colle	1683088	89a/2024 CNR	10/06/2024	Mandorlo (Prunus dulcis)	16,7405148	40,80642507	41	8	CANAL ROBERTO
Santeramo in Colle	1685120	91a/2024 CNR	12/06/2024	Mandorlo (Prunus dulcis)	16,74633175	40,80404829	41	93	LABARILE RACHELE
Santeramo in Colle	1687586	100M/2024 CNR	25/06/2024	Mandorlo (Prunus dulcis)	16,74127176	40,80418939	41	113	PARTIPILO ANGELA
Santeramo in Colle	1685420	91a/2024 CNR	12/06/2024	Mandorlo (Prunus dulcis)	16,74791962	40,80443607	41	200	DINARDO ANGELA DINARDO GIUSEPPINA
Santeramo in Colle	1685492	91a/2024 CNR	12/06/2024	Mandorlo (Prunus dulcis)	16,74819052	40,80445638	41	201	CACCIAPAGLIA ANNA MARIA
Santeramo in Colle	1685471	91a/2024 CNR	12/06/2024	Mandorlo (Prunus dulcis)	16,74803361	40,80433761	41	201	
Santeramo in Colle	1687388	100M/2024 CNR	25/06/2024	Mandorlo (Prunus dulcis)	16,74304699	40,80355087	41	654	NUZZOLESE PAOLO NUZZOLESE VITANTONIO NUZZOLESE GIOVANNA NUZZOLESE ANGELA VITA
Santeramo in Colle	1683537	89a/2024 CNR	10/06/2024	Mandorlo (Prunus dulcis)	16,75000232	40,80344081	42	1094	DIGIROLAMO VITO ANTONIO DIGIROLAMO

									MARIA
Santeramo in Colle	1685280	91a/2024 CNR	12/06/2024	Mandorlo (Prunus dulcis)	16,75221564	40,80051635	42	1889	MALLARDI ANNA DISANTO CARMELA MALLARDI VITA LUCIA
Santeramo in Colle	1703535	121M/2024 CNR	26/07/2024	Mandorlo (Prunus dulcis)	16,76692575	40,80740041	43	49	LABARILE CONCETTA
Santeramo in Colle	1692757	102M/2024 CNR	27/06/2024	Mandorlo (Prunus dulcis)	16,68308593	40,79103434	52	98	LABARILE GIOVANNI
Santeramo in Colle	1700298	115M/2024 CNR	16/07/2024	Mandorlo (Prunus dulcis)	16,69045061	40,79469406	53	201	DI FONZO CHIARA
Santeramo in Colle	1700285	115M/2024 CNR	16/07/2024	Mandorlo (Prunus dulcis)	16,69077113	40,79467477	53	201	
Santeramo in Colle	1700263	115M/2024 CNR	16/07/2024	Mandorlo (Prunus dulcis)	16,69061959	40,79492859	53	201	
Santeramo in Colle	1682595	89a/2024 CNR	10/06/2024	Mandorlo (Prunus dulcis)	16,71195013	40,79439068	55	20	CARONE FRANCESCO
Santeramo in Colle	1687248	96M/2024 CNR	17/06/2024	Ciliegio (Prunus avium)	16,71674537	40,79091898	55	256	AMMATURO CARMELA ISABELLA
Santeramo in Colle	1687875	100M/2024 CNR	25/06/2024	Mandorlo (Prunus dulcis)	16,75626631	40,77995288	58	138	BALDASSARRE FRANCESCO
Santeramo in Colle	1687929	100M/2024 CNR	25/06/2024	Mandorlo (Prunus dulcis)	16,75677578	40,77990406	58	177	BALDASSARRE FRANCESCO
Santeramo in Colle	1685480	91a/2024 CNR	12/06/2024	Mandorlo (Prunus dulcis)	16,76049252	40,78517698	58	314	COMUNE DI SANTERAMO IN COLLE
Santeramo in Colle	1684738	94M/2024 CNR	17/06/2024	Mandorlo (Prunus	16,75756484	40,78795422	58	2090	BIANCHI FRANCESCA

				dulcis)					BIANCHI NICOLETTA ROSA MARIA BIANCHI GIUSEPPINA VITA AUGUSTA BALDASSARRE FRANCESCO CUNEGONDA BALDASSARRE MARIA RENATA
Santeramo in Colle	1688025	100M/2024 CNR	25/06/2024	Mandorlo (Prunus dulcis)	16,75845802	40,78059221	58	2222	CIACCIULLI MARICA
Santeramo in Colle	1683498	89a/2024 CNR	10/06/2024	Mandorlo (Prunus dulcis)	16,76413089	40,79181666	59	17	DEPINTO GIUSEPPE DEPINTO CHIARA DEPINTO MICHELE DEPINTO DOMENICA DEPINTO GIUSEPPINA
Santeramo in Colle	1681990	86a/2024 CNR	10/06/2024	Mandorlo (Prunus dulcis)	16,70723836	40,78285662	66	58	D`AMBROSIO RITA COMUNE DI SANTERAMO
Santeramo in Colle	1689232	100M/2024 CNR	25/06/2024	Mandorlo (Prunus dulcis)	16,71816998	40,78131308	66	160	CALCULLO ERASMO COMUNE DI SANTERAMO
Santeramo in Colle	1687844	100M/2024 CNR	25/06/2024	Mandorlo (Prunus dulcis)	16,74277917	40,77608321	67	138	CECCA ROCCO
Santeramo in Colle	1687827	100M/2024 CNR	25/06/2024	Mandorlo (Prunus dulcis)	16,74281001	40,77578463	67	138	
Santeramo in Colle	1687812	100M/2024 CNR	25/06/2024	Mandorlo (Prunus dulcis)	16,74310908	40,77590243	67	141	

Santeramo in Colle	1689022	100M/2024 CNR	25/06/2024	Mandorlo (Prunus dulcis)	16,73876524	40,77708557	67	161	DIMAURO VITO NICOLA
Santeramo in Colle	1689420	97M/2024 CNR	17/06/2024	Mandorlo (Prunus dulcis)	16,7423366	40,77701296	67	165	NINNI GIOVANNI
Santeramo in Colle	1689394	97M/2024 CNR	17/06/2024	Mandorlo (Prunus dulcis)	16,74209923	40,77687457	67	165	
Santeramo in Colle	1689408	97M/2024 CNR	17/06/2024	Mandorlo (Prunus dulcis)	16,74227223	40,77696167	67	165	
Santeramo in Colle	1688600	100M/2024 CNR	25/06/2024	Mandorlo (Prunus dulcis)	16,73927754	40,77576025	67	198	DINARDO ERASMO
Santeramo in Colle	1688577	97M/2024 CNR	17/06/2024	Mandorlo (Prunus dulcis)	16,74515024	40,77780865	68	52	SCHIAVARELLI ANGELA BITETTI GIUSEPPE JUNIOR
Santeramo in Colle	1688643	97M/2024 CNR	17/06/2024	Mandorlo (Prunus dulcis)	16,74499635	40,77762949	68	112	VALENTINI UMBERTO FLACE VITA MARIA
Santeramo in Colle	1689634	97M/2024 CNR	17/06/2024	Mandorlo (Prunus dulcis)	16,74729064	40,78062775	68	210	MAFFEI ANNA VITA
Santeramo in Colle	1685808	94M/2024 CNR	17/06/2024	Mandorlo (Prunus dulcis)	16,74938746	40,78272067	68	337	GIOVE ERASMO VITO
Santeramo in Colle	1685795	94M/2024 CNR	17/06/2024	Mandorlo (Prunus dulcis)	16,7495618	40,7829456	68	379	NOCCO VITA MARIA
Santeramo in Colle	1689309	97M/2024 CNR	17/06/2024	Mandorlo (Prunus dulcis)	16,74906895	40,77958029	68	461	GIANNINI SERAFINO AUGUSTO GIANNINI MAURIZIO LUCIANO TURI RITA GIANNINI LEONARDO

									GIANNINI MARIA PIA
Santeramo in Colle	1689300	97M/2024 CNR	17/06/2024	Mandorlo (Prunus dulcis)	16,74814224	40,7793614	68	491	GIANNINI SERAFINO AUGUSTO GIANNINI MAURIZIO LUCIANO TURI RITA GIANNINI LEONARDO GIANNINI MARIA PIA
Santeramo in Colle	1688951	97M/2024 CNR	17/06/2024	Mandorlo (Prunus dulcis)	16,74864928	40,77869042	68	492	GIANNINI SERAFINO AUGUSTO GIANNINI MAURIZIO LUCIANO TURI RITA GIANNINI LEONARDO GIANNINI MARIA PIA
Santeramo in Colle	1689303	97M/2024 CNR	17/06/2024	Mandorlo (Prunus dulcis)	16,74890533	40,77920704	68	492	
Santeramo in Colle	1683219	89a/2024 CNR	10/06/2024	Mandorlo (Prunus dulcis)	16,76313455	40,77624561	69	97	BARBERIO GIUSEPPE
Santeramo in Colle	1682634	89a/2024 CNR	10/06/2024	Mandorlo (Prunus dulcis)	16,76462442	40,77772334	69	97	
Santeramo in Colle	1682860	89a/2024 CNR	10/06/2024	Mandorlo (Prunus dulcis)	16,76433628	40,77746084	69	97	
Santeramo in Colle	1682016	86a/2024 CNR	10/06/2024	Mandorlo (Prunus dulcis)	16,7666743	40,78494452	70	6	STANO GIUSEPPE VITO DISANTO ANNA
Santeramo in Colle	1699828	111M/2024 CNR	11/07/2024	Mandorlo (Prunus dulcis)	16,77045536	40,78338554	70	44	SCATTAGLIA FELICE

Santeramo in Colle	1701447	118M/2024 CNR	19/07/2024	Mandorlo (Prunus dulcis)	16,77663739	40,78172116	70	140	MUSCI RAFFAELE VITO
Santeramo in Colle	1681633	86a/2024 CNR	10/06/2024	Mandorlo (Prunus dulcis)	16,76537611	40,78364323	70	169	CICCARONE MICHELE CICCARONE MARINA MADDALENA CICCARONE DANIELA CICCARONE AMALIA CLAUDIA
Santeramo in Colle	1704169	119M/2024 CNR	26/07/2024	Mandorlo (Prunus dulcis)	16,77087525	40,77826302	70	193	LELLA PIETRO
Santeramo in Colle	1695990	106M/2024 CNR	08/07/2024	Mandorlo (Prunus dulcis)	16,79310009	40,78588177	72	272	PERNIOLA NICOLA PERNIOLA FRANCESCO
Santeramo in Colle	1686368	100M/2024 CNR	25/06/2024	Mandorlo (Prunus dulcis)	16,71617299	40,77704596	77	24	DIFILIPPO COSIMA
Santeramo in Colle	1686598	100M/2024 CNR	25/06/2024	Mandorlo (Prunus dulcis)	16,71709299	40,7791583	77	72	PETRAGALLO PAOLO
Santeramo in Colle	1685919	94M/2024 CNR	17/06/2024	Mandorlo (Prunus dulcis)	16,72806065	40,76623577	78	8	BARBERIO LUCIA
Santeramo in Colle	1687468	100M/2024 CNR	25/06/2024	Mandorlo (Prunus dulcis)	16,72246563	40,77035803	78	19	DECENVIRALE FRANCESCO
Santeramo in Colle	1686220	100M/2024 CNR	25/06/2024	Mandorlo (Prunus dulcis)	16,72849715	40,76811001	78	186	DISANTO CHIARA
Santeramo in Colle	1688019	100M/2024 CNR	25/06/2024	Mandorlo (Prunus dulcis)	16,74167812	40,77544847	79	13	D`AMBROSIO NUNZIO
Santeramo in Colle	1688922	97M/2024 CNR	17/06/2024	Mandorlo (Prunus	16,7325706	40,77517075	79	56	PERNIOLA TOMMASO

				dulcis)					
Santeramo in Colle	1689143	100M/2024 CNR	25/06/2024	Mandorlo (Prunus dulcis)	16,73315892	40,77456592	79	56	
Santeramo in Colle	1689058	97M/2024 CNR	17/06/2024	Mandorlo (Prunus dulcis)	16,7337656	40,77512957	79	78	GIAMPETRUZZI ANTONIO
Santeramo in Colle	1687464	100M/2024 CNR	25/06/2024	Mandorlo (Prunus dulcis)	16,73471038	40,77031652	79	87	GIAMPETRUZZI ANTONIO
Santeramo in Colle	1689743	100M/2024 CNR	25/06/2024	Mandorlo (Prunus dulcis)	16,73952524	40,77275924	79	113	BELLEZZA NICOLA BELLEZZA GIUSEPPE
Santeramo in Colle	1687754	100M/2024 CNR	25/06/2024	Mandorlo (Prunus dulcis)	16,73453171	40,77383114	79	154	DIFONZO ANNA
Santeramo in Colle	1688079	100M/2024 CNR	25/06/2024	Mandorlo (Prunus dulcis)	16,73339109	40,77130651	79	192	FRACCALVIERI VITO DOMENICO
Santeramo in Colle	1687543	100M/2024 CNR	25/06/2024	Mandorlo (Prunus dulcis)	16,73291282	40,77157556	79	192	
Santeramo in Colle	1687578	100M/2024 CNR	25/06/2024	Mandorlo (Prunus dulcis)	16,73503429	40,77129215	79	192	
Santeramo in Colle	1688075	100M/2024 CNR	25/06/2024	Mandorlo (Prunus dulcis)	16,73362661	40,7704548	79	208	PERNIOLA TOMMASO
Santeramo in Colle	1688083	100M/2024 CNR	25/06/2024	Mandorlo (Prunus dulcis)	16,73385421	40,77208956	79	223	CACCIAPAGLIA IRENE
Santeramo in Colle	1688078	100M/2024 CNR	25/06/2024	Mandorlo (Prunus dulcis)	16,75025383	40,77323785	80	71	LANZOLLA GAETANO
Santeramo in Colle	1688102	100M/2024 CNR	25/06/2024	Mandorlo (Prunus dulcis)	16,74990445	40,77331469	80	71	

Santeramo in Colle	1689193	100M/2024 CNR	25/06/2024	Mandorlo (Prunus dulcis)	16,75426371	40,77408554	80	73	DI FONZO CARMELA
Santeramo in Colle	1688719	100M/2024 CNR	25/06/2024	Mandorlo (Prunus dulcis)	16,75421524	40,77335993	80	73	
Santeramo in Colle	1687606	100M/2024 CNR	25/06/2024	Mandorlo (Prunus dulcis)	16,75037783	40,77144203	80	79	CAPONIO NUNZIO
Santeramo in Colle	1687569	100M/2024 CNR	25/06/2024	Mandorlo (Prunus dulcis)	16,7504555	40,77163197	80	79	
Santeramo in Colle	1687612	100M/2024 CNR	25/06/2024	Mandorlo (Prunus dulcis)	16,75012439	40,77136265	80	79	
Santeramo in Colle	1687623	100M/2024 CNR	25/06/2024	Mandorlo (Prunus dulcis)	16,74969256	40,77122249	80	79	
Santeramo in Colle	1687637	100M/2024 CNR	25/06/2024	Mandorlo (Prunus dulcis)	16,74959868	40,77098482	80	80	DIMAURO LUCIA
Santeramo in Colle	1685102	91a/2024 CNR	12/06/2024	Mandorlo (Prunus dulcis)	16,75566187	40,7702703	80	85	GIANDOMENICO ANNA STANO ANGELA
Santeramo in Colle	1685423	91a/2024 CNR	12/06/2024	Mandorlo (Prunus dulcis)	16,75794619	40,77002167	80	86	DI FONZO CARMELA
Santeramo in Colle	1684755	91a/2024 CNR	12/06/2024	Mandorlo (Prunus dulcis)	16,7484652	40,76838404	80	90	LUCARELLI DOMENICO GIOVE ISABELLA
Santeramo in Colle	1688345	100M/2024 CNR	25/06/2024	Mandorlo (Prunus dulcis)	16,75272882	40,77125092	80	100	CICI ANNA VITA
Santeramo in Colle	1688354	100M/2024 CNR	25/06/2024	Mandorlo (Prunus dulcis)	16,75263092	40,77122026	80	100	
Santeramo in Colle	1684999	91a/2024 CNR	12/06/2024	Mandorlo (Prunus dulcis)	16,74643059	40,76927494	80	113	SCHIAVARELLI DOMENICO SAVIO

Santeramo in Colle	1685297	91a/2024 CNR	12/06/2024	Mandorlo (Prunus dulcis)	16,75301092	40,76638815	80	124	PARADISO ERASMO
Santeramo in Colle	1682320	89a/2024 CNR	10/06/2024	Mandorlo (Prunus dulcis)	16,75966769	40,76972946	80	126	DI PIERO GAETANO DI PIERO LORIS DI PIERO ORLANDO DI PIERO GIANFRANCO SANTILLO ANTONIETTA FIORENTINO GIUSEPPE GIANMARIA FIORENTINO ERASMO
Santeramo in Colle	1689448	100M/2024 CNR	25/06/2024	Ciliegio (Prunus avium)	16,74460165	40,77362581	80	140	STANO DANIELA
Santeramo in Colle	1689685	100M/2024 CNR	25/06/2024	Mandorlo (Prunus dulcis)	16,74450517	40,7736275	80	140	
Santeramo in Colle	1689688	100M/2024 CNR	25/06/2024	Mandorlo (Prunus dulcis)	16,74507308	40,77353173	80	140	
Santeramo in Colle	1689686	100M/2024 CNR	25/06/2024	Mandorlo (Prunus dulcis)	16,74449431	40,77340621	80	140	
Santeramo in Colle	1689687	100M/2024 CNR	25/06/2024	Mandorlo (Prunus dulcis)	16,74472206	40,77339833	80	140	
Santeramo in Colle	1685833	94M/2024 CNR	17/06/2024	Mandorlo (Prunus dulcis)	16,7442975	40,77057446	80	152	DIFESA LA PARATA S.R.L. CON SEDE IN MATERA CARACCIOLO CARAFA ANDREANA CARACCIOLO

									CARAFA JUAN FRANCESCO
Santeramo in Colle	1685300	91a/2024 CNR	12/06/2024	Mandorlo (Prunus dulcis)	16,74575586	40,76706649	80	157	LARATO IRENE
Santeramo in Colle	1685290	91a/2024 CNR	12/06/2024	Mandorlo (Prunus dulcis)	16,74569234	40,76702196	80	157	
Santeramo in Colle	1684973	91a/2024 CNR	12/06/2024	Mandorlo (Prunus dulcis)	16,75177865	40,76655795	80	201	PORFIDO MARIA NICOLA
Santeramo in Colle	1685394	91a/2024 CNR	12/06/2024	Mandorlo (Prunus dulcis)	16,74808104	40,76878845	80	234	SCHIAVARELLI DOMENICO SAVIO
Santeramo in Colle	1684793	91a/2024 CNR	12/06/2024	Mandorlo (Prunus dulcis)	16,74829192	40,76872948	80	234	
Santeramo in Colle	1689382	100M/2024 CNR	25/06/2024	Mandorlo (Prunus dulcis)	16,74518867	40,77383381	80	252	ANGELILLO MARIA ANGELILLO ANTONIA
Santeramo in Colle	1689680	100M/2024 CNR	25/06/2024	Mandorlo (Prunus dulcis)	16,74567454	40,77376715	80	253	SETTE ANGELA SETTE FILIPPO
Santeramo in Colle	1689679	100M/2024 CNR	25/06/2024	Mandorlo (Prunus dulcis)	16,74543669	40,77362072	80	253	
Santeramo in Colle	1684959	91a/2024 CNR	12/06/2024	Mandorlo (Prunus dulcis)	16,74646531	40,76972345	80	290	SCHIAVARELLI DOMENICO SAVIO
Santeramo in Colle	1686973	96M/2024 CNR	17/06/2024	Mandorlo (Prunus dulcis)	16,74715485	40,77045947	80	291	
Santeramo in Colle	1687798	100M/2024 CNR	25/06/2024	Mandorlo (Prunus dulcis)	16,75173372	40,77200656	80	346	FIORENTINO SALVATORE
Santeramo in Colle	1684853	91a/2024 CNR	12/06/2024	Mandorlo (Prunus dulcis)	16,7477171	40,76955396	80	418	SCHIAVARELLI DOMENICO SAVIO

Santeramo in Colle	1685490	91a/2024 CNR	12/06/2024	Mandorlo (Prunus dulcis)	16,74820713	40,76936667	80	418	
Santeramo in Colle	1684911	91a/2024 CNR	12/06/2024	Mandorlo (Prunus dulcis)	16,74705257	40,76967117	80	421	
Santeramo in Colle	1684869	91a/2024 CNR	12/06/2024	Mandorlo (Prunus dulcis)	16,74753414	40,76911954	80	423	
Santeramo in Colle	1685010	91a/2024 CNR	12/06/2024	Mandorlo (Prunus dulcis)	16,75069001	40,76706073	80	519	PORFIDO MARIA NICOLA
Santeramo in Colle	1687024	96M/2024 CNR	17/06/2024	Mandorlo (Prunus dulcis)	16,74555303	40,77046306	80	530	QUATRALE GERARDO BATTISTA
Santeramo in Colle	1702505	118M/2024 CNR	19/07/2024	Mandorlo (Prunus dulcis)	16,7708686	40,76702569	81	128	MANICONE VALERIO MANICONE FRANCESCO COLUCCI RAFFAELLA MANICONE FEDERICO
Santeramo in Colle	1699237	111M/2024 CNR	11/07/2024	Mandorlo (Prunus dulcis)	16,77152306	40,77423991	82	56	FIORENTINO ANGELA ROSA
Santeramo in Colle	1693969	106M/2024 CNR	08/07/2024	Mandorlo (Prunus dulcis)	16,7913761	40,77300797	83	81	GIAMPETRUZZI DOMENICO CIRO BIANCHI ANNA MARIA VITA
Santeramo in Colle	1696168	107M/2024 CNR	08/07/2024	Mandorlo (Prunus dulcis)	16,69728354	40,76712167	86	43	MANICONE GIUSEPPE
Santeramo in Colle	1696097	107M/2024 CNR	08/07/2024	Mandorlo (Prunus dulcis)	16,697478	40,76608208	86	45	SOCIETA` AGRICOLA SEMPLICE LA SPIGA DI GIULIA PARADISO E FRANCESCO

									CAPONIO
Santeramo in Colle	1701457	118M/2024 CNR	19/07/2024	Mandorlo (Prunus dulcis)	16,7315691	40,76018382	90	18	COMUNE DI SANTERAMO
Santeramo in Colle	1701102	118M/2024 CNR	19/07/2024	Mandorlo (Prunus dulcis)	16,73069715	40,7604098	90	32	COMUNE DI SANTERAMO IN COLLE DIGREGORIO ERASMO
Santeramo in Colle	1701554	118M/2024 CNR	19/07/2024	Mandorlo (Prunus dulcis)	16,73028548	40,75892676	90	50	DECENVIRALE FRANCESCO
Santeramo in Colle	1704236	120M/2024 CNR	26/07/2024	Mandorlo (Prunus dulcis)	16,72137916	40,75970199	90	62	COLACICCO ANTONIO
Santeramo in Colle	1701145	118M/2024 CNR	19/07/2024	Ciliegio (Prunus avium)	16,73017114	40,7596274	90	71	DECENVIRALE FRANCESCO
Santeramo in Colle	1682399	89a/2024 CNR	10/06/2024	Mandorlo (Prunus dulcis)	16,72898264	40,76261954	90	103	BIANCHI DONATO
Santeramo in Colle	1681697	86a/2024 CNR	10/06/2024	Mandorlo (Prunus dulcis)	16,72917116	40,76211714	90	154	LELLA NUNZIO VITO ERASMO
Santeramo in Colle	1681713	86a/2024 CNR	10/06/2024	Mandorlo (Prunus dulcis)	16,7291097	40,76225512	90	154	
Santeramo in Colle	1681602	86a/2024 CNR	10/06/2024	Mandorlo (Prunus dulcis)	16,73199951	40,76187221	91	44	DIGREGORIO ANGELO
Santeramo in Colle	1695506	107M/2024 CNR	08/07/2024	Mandorlo (Prunus dulcis)	16,76802278	40,76081431	93	115	LASSANDRO RAFFAELE LASSANDRO ANTONIA LASSANDRO MADDALENA GIRARDI CATERINA

Santeramo in Colle	1695516	107M/2024 CNR	08/07/2024	Mandorlo (Prunus dulcis)	16,76773083	40,76008403	93	146	LASSANDRO RAFFAELE LASSANDRO ANTONIA LASSANDRO MADDALENA GIRARDI CATERINA
Santeramo in Colle	1710427	133M/2024 CNR	04/09/2024	Mandorlo (Prunus dulcis)	16,69023033	40,74868567	96	0	STRADE
Santeramo in Colle	1720224	139M/2024 CNR	18/09/2024	Mandorlo (Prunus dulcis)	16,77458078	40,74877081	101	70	FLACE ANNA
Santeramo in Colle	1695527	107M/2024 CNR	08/07/2024	Mandorlo (Prunus dulcis)	16,76867327	40,76003869	101	165	DIMAURO MARIA
Santeramo in Colle	1726225	145M/2024 CNR	25/09/2024	Mandorlo (Prunus dulcis)	16,77888371	40,75611044	102	55	SILLETTI PAOLO
Santeramo in Colle	1720217	139M/2024 CNR	18/09/2024	Mandorlo (Prunus dulcis)	16,77663133	40,74322326	106	19	DIGREGORIO GIOVANNI
Santeramo in Colle	1720095	139M/2024 CNR	18/09/2024	Mandorlo (Prunus dulcis)	16,77581824	40,74372232	106	53	BARBERIO GIOVANNI CIANCIOTTI VITA MARIA
Santeramo in Colle	1718908	137M/2024 CNR	12/09/2024	Mandorlo (Prunus dulcis)	16,77808185	40,74435873	106	53	
Santeramo in Colle	1718854	137M/2024 CNR	12/09/2024	Mandorlo (Prunus dulcis)	16,77753166	40,74412438	106	53	
Santeramo in Colle	1721115	143M/2024 CNR	25/09/2024	Mandorlo (Prunus dulcis)	16,77560751	40,74402176	106	53	
Santeramo in Colle	1720067	139M/2024 CNR	18/09/2024	Mandorlo (Prunus dulcis)	16,77700147	40,74340006	106	53	

Santeramo in Colle	1721936	143M/2024 CNR	25/09/2024	Mandorlo (Prunus dulcis)	16,77775929	40,74603391	111	40	PARADISO MARIANTONIETTA BARBERIO VITALBA
Santeramo in Colle	1721925	143M/2024 CNR	25/09/2024	Mandorlo (Prunus dulcis)	16,77777193	40,74595594	111	40	
Santeramo in Colle	1723994	144M/2024 CNR	25/09/2024	Mandorlo (Prunus dulcis)	16,79004774	40,74570803	111	74	COMUNE DI SANTERAMO IN COLLE GIAMPETRUZZI FRANCESCO
Santeramo in Colle	1719104	137M/2024 CNR	12/09/2024	Mandorlo (Prunus dulcis)	16,77944094	40,74544538	111	157	CIANCIOTTI ANGELO
Santeramo in Colle	1716565	135M/2024 CNR	06/09/2024	Mandorlo (Prunus dulcis)	16,78268641	40,75157489	111	286	GIAMPETRUZZI LUCA
Santeramo in Colle	1721859	143M/2024 CNR	25/09/2024	Mandorlo (Prunus dulcis)	16,77678153	40,74620117	111	314	PARADISO MARIANTONIETTA BARBERIO VITALBA
Santeramo in Colle	1722064	143M/2024 CNR	25/09/2024	Mandorlo (Prunus dulcis)	16,78113844	40,74588711	111	729	CIANCIOTTI GIOVANNI CIANCIOTTI ANGELO
Santeramo in Colle	1717234	136M/2024 CNR	06/09/2024	Mandorlo (Prunus dulcis)	16,78162743	40,74578533	111	729	
Santeramo in Colle	1717244	136M/2024 CNR	06/09/2024	Mandorlo (Prunus dulcis)	16,78148814	40,74585332	111	729	

ZONA INFETTA DI 50 M ATTORNO ALLE PIANTE INFETTE (Rif. 1721115, 1718854, 1718908, 1720067, 1720095, 1720217)			
AGRO	**FOGLIO**	**PARTICELLE**	**PROPRIETARI**
SANTERAMO IN COLLE	111	189	CIANCIOTTI ANGELO,CIANCIOTTI GIOVANNI
SANTERAMO IN COLLE	111	52	CIANCIOTTI GIOVANNI,CIANCIOTTI ANGELO
SANTERAMO IN COLLE	106	54	DIGREGORIO GIOVANNI
SANTERAMO IN COLLE	106	53	BARBERIO GIOVANNI,CIANCIOTTI VITA MARIA
SANTERAMO IN COLLE	106	52	BARBERIO GIOVANNI,CIANCIOTTI VITA MARIA
SANTERAMO IN COLLE	106	46	CIANCIOTTI GIUSEPPE
SANTERAMO IN COLLE	106	43	CIANCIOTTI GIUSEPPE
SANTERAMO IN COLLE	106	101	DIGREGORIO GIOVANNI
SANTERAMO IN COLLE	106	39	CIANCIOTTI VITA MARIA,BARBERIO GIOVANNI
SANTERAMO IN COLLE	106	19	DIGREGORIO GIOVANNI

SANTERAMO IN COLLE	106	16	CIANCIOTTI VITA MARIA,BARBERIO GIOVANNI

ZONA INFETTA DI 50 M ATTORNO ALLE PIANTE INFETTE (Rif. 1719104)			
AGRO	**FOGLIO**	**PARTICELLE**	**PROPRIETARI**
SANTERAMO IN COLLE	111	157	CIANCIOTTI ANGELO
SANTERAMO IN COLLE	111	148	PARADISO MARIANTONIETTA,BARBERIO VITALBA
SANTERAMO IN COLLE	111	318	BARBERIO VITALBA,PARADISO MARIANTONIETTA
SANTERAMO IN COLLE	111	308	CIANCIOTTI ANGELO
SANTERAMO IN COLLE	111	52	CIANCIOTTI GIOVANNI,CIANCIOTTI ANGELO

ZONA INFETTA DI 50 M ATTORNO ALLE PIANTE INFETTE (Rif. 1723994)			
AGRO	**FOGLIO**	**PARTICELLE**	**PROPRIETARI**
SANTERAMO IN COLLE	111	44	LELLA DOMENICO

SANTERAMO IN COLLE	111	297	GIAMPETRUZZI FRANCESCO,COMUNE DI SANTERAMO
SANTERAMO IN COLLE	111	285	LACALAMITA VITO
SANTERAMO IN COLLE	111	81	SILLETTI RAFFAELE,ZULLO VITA ISABELLA
SANTERAMO IN COLLE	111	80	FIORENTINO VITO ERASMO
SANTERAMO IN COLLE	111	79	LELLA DOMENICO
SANTERAMO IN COLLE	111	74	GIAMPETRUZZI FRANCESCO,COMUNE DI SANTERAMO

ZONA INFETTA DI 50 M ATTORNO ALLE PIANTE INFETTE (Rif. 1717234, 1717244, 1722064)			
AGRO	**FOGLIO**	**PARTICELLE**	**PROPRIETARI**
SANTERAMO IN COLLE	111	46	CIANCIOTTI ANGELO,CIANCIOTTI GIOVANNI
SANTERAMO IN COLLE	111	151	CIANCIOTTI ANGELO,CIANCIOTTI GIOVANNI
SANTERAMO IN COLLE	111	729	CIANCIOTTI GIOVANNI,CIANCIOTTI ANGELO
SANTERAMO IN COLLE	111	320	CIANCIOTTI GIOVANNI

SANTERAMO IN COLLE	111	393	CIANCIOTTI GIOVANNI,CIANCIOTTI ANGELO
SANTERAMO IN COLLE	111	308	CIANCIOTTI ANGELO

ZONA INFETTA DI 50 M ATTORNO ALLE PIANTE INFETTE (Rif. 1721859, 1721936, 1721925)			
AGRO	**FOGLIO**	**PARTICELLE**	**PROPRIETARI**
SANTERAMO IN COLLE	101	90	LASSANDRO GIUSEPPE,LASSANDRO IOLANDA,NATUZZI FRANCESCA,LASSANDRO DOMENICA
SANTERAMO IN COLLE	111	40	PARADISO MARIANTONIETTA,BARBERIO VITALBA
SANTERAMO IN COLLE	111	322	PARADISO MARIANTONIETTA,BARBERIO VITALBA
SANTERAMO IN COLLE	111	316	BARBERIO VITALBA,PARADISO MARIANTONIETTA

SANTERAMO IN COLLE	111	314	BARBERIO VITALBA,PARADISO MARIANTONIETTA
SANTERAMO IN COLLE	111	394	BARBERIO VITALBA,PARADISO MARIANTONIETTA

ZONA INFETTA DI 50 M ATTORNO ALLE PIANTE INFETTE (Rif. 1710427)			
AGRO	**FOGLIO**	**PARTICELLE**	**PROPRIETARI**
SANTERAMO IN COLLE	96	54	CIRIELLO NICOLA
SANTERAMO IN COLLE	85	247	CILIBERTI MARIALUISA,DIONE IRENE LUCIA,CILIBERTI FRANCESCO,CILIBERTI ROSANNA
SANTERAMO IN COLLE	85	245	PUGLIA VALORE IMMOBILIARE SOCIETA` DI CARTOLARIZZAZIONE - S.R.L.
SANTERAMO IN COLLE	96	53	CIRIELLO NICOLA

SANTERAMO IN COLLE	85	391	AZIENDA AGRICOLA DI FONZO C. SOCIETA` SEMPLICE
SANTERAMO IN COLLE	85	390	AZIENDA AGRICOLA DI FONZO C. SOCIETA` SEMPLICE
SANTERAMO IN COLLE	85	205	DIONE IRENE LUCIA,CILIBERTI MARIALUISA,CILIBERTI ROSANNA,CILIBERTI FRANCESCO
SANTERAMO IN COLLE	96	26	SCATTAGLIA ANTONIO VITO MARCO
SANTERAMO IN COLLE	96	70	CIRIELLO NICOLA

ZONA INFETTA DI 50 M ATTORNO ALLE PIANTE INFETTE (Rif. 1720224)			
AGRO	**FOGLIO**	**PARTICELLE**	**PROPRIETARI**
SANTERAMO IN COLLE	101	158	CHIERICO MARIA
SANTERAMO IN COLLE	101	70	FLACE ANNA

ZONA INFETTA DI 50 M ATTORNO ALLE PIANTE INFETTE (Rif. 1716565)			
AGRO	**FOGLIO**	**PARTICELLE**	**PROPRIETARI**
SANTERAMO IN COLLE	111	258	PORFIDO ISABELLA
SANTERAMO IN COLLE	111	622	STASOLLA MICHELE
SANTERAMO IN COLLE	111	337	PORFIDO ISABELLA
SANTERAMO IN COLLE	111	454	GIAMPETRUZZI ANGELA
SANTERAMO IN COLLE	111	286	GIAMPETRUZZI LUCA
SANTERAMO IN COLLE	111	260	NITZ DOMENICA

ZONA INFETTA DI 50 M ATTORNO ALLE PIANTE INFETTE (Rif. 1726225)			
AGRO	**FOGLIO**	**PARTICELLE**	**PROPRIETARI**
SANTERAMO IN COLLE	102	56	SILLETTI PAOLO
SANTERAMO IN COLLE	102	55	SILLETTI PAOLO
SANTERAMO IN COLLE	102	50	GATTI GIOVANNI
SANTERAMO IN COLLE	102	152	SILLETTI PAOLO
SANTERAMO IN COLLE	102	105	SILLETTI LUCREZIA
SANTERAMO IN COLLE	102	98	SILLETTI PAOLO
SANTERAMO IN COLLE	102	95	GIOVE GIULIANA

SANTERAMO IN COLLE	102	150	SILLETTI PAOLO
SANTERAMO IN COLLE	102	49	GIOVE GIULIANA
SANTERAMO IN COLLE	102	149	SILLETTI PAOLO
SANTERAMO IN COLLE	102	148	GIOVE GIULIANA
SANTERAMO IN COLLE	102	147	GIOVE GIULIANA
SANTERAMO IN COLLE	102	146	GIOVE GIULIANA
SANTERAMO IN COLLE	102	145	GIOVE GIULIANA
SANTERAMO IN COLLE	102	144	GIOVE GIULIANA
SANTERAMO IN COLLE	102	142	DIFONZO ANGELO RAFFAELE,DIFONZO RAFFAELE,DIFONZO ANTONELLA,PANZAREA DANIELA
SANTERAMO IN COLLE	102	213	GATTI GIOVANNI
SANTERAMO IN COLLE	102	212	GATTI GIOVANNI
SANTERAMO IN COLLE	102	3	GIOVE GIULIANA
SANTERAMO IN COLLE	102	60	SILLETTI LUCREZIA,LABARILE FRANCESCO

ZONA INFETTA DI 50 M ATTORNO ALLE PIANTE INFETTE (Rif. 1704236)			
AGRO	**FOGLIO**	**PARTICELLE**	**PROPRIETARI**
SANTERAMO IN COLLE	90	85	DIGREGORIO ANGELO
SANTERAMO IN COLLE	90	84	COLACICCO ANTONIO
SANTERAMO IN COLLE	90	62	COLACICCO ANTONIO
SANTERAMO IN COLLE	90	179	PUGLIA VALORE IMMOBILIARE SOCIETA` DI CARTOLARIZZAZIONE - S.R.L.

ZONA INFETTA DI 50 M ATTORNO ALLE PIANTE INFETTE (Rif. 1701554, 1701102, 1701457, 1701145)			
AGRO	**FOGLIO**	**PARTICELLE**	**PROPRIETARI**
SANTERAMO IN COLLE	91	47	DIGREGORIO ANGELO
SANTERAMO IN COLLE	91	41	DIGREGORIO ERASMO
SANTERAMO IN COLLE	91	40	DIGREGORIO ERASMO
SANTERAMO IN COLLE	90	33	STASOLLA ANTONIO
SANTERAMO IN COLLE	90	32	DIGREGORIO ERASMO,COMUNE DI SANTERAMO IN COLLE

SANTERAMO IN COLLE	90	31	DIGREGORIO ERASMO,COMUNE DI SANTERAMO IN COLLE
SANTERAMO IN COLLE	90	18	COMUNE DI SANTERAMO
SANTERAMO IN COLLE	90	17	DIGREGORIO ERASMO
SANTERAMO IN COLLE	90	71	DECENVIRALE FRANCESCO
SANTERAMO IN COLLE	90	70	DECENVIRALE FRANCESCO
SANTERAMO IN COLLE	90	125	DECENVIRALE FRANCESCO
SANTERAMO IN COLLE	90	124	PERNIOLA ANTONIA
SANTERAMO IN COLLE	90	123	
SANTERAMO IN COLLE	90	122	
SANTERAMO IN COLLE	90	121	DIGREGORIO ERASMO
SANTERAMO IN COLLE	90	120	DIGREGORIO ERASMO
SANTERAMO IN COLLE	90	50	DECENVIRALE FRANCESCO
SANTERAMO IN COLLE	90	119	DIGREGORIO ERASMO
SANTERAMO IN COLLE	90	118	DIGREGORIO ERASMO

SANTERAMO IN COLLE	90	176	SCARAMUZZI GIOVANNI VITO,SCARAMUZZI FILOMENA,SCARAMUZZI ROBERTO PIETRO,SCARAMUZZI LUCIO,SCARAMUZZI IGNAZIO,SCARAMUZZI UBALDO,SCARAMUZZI MAURIZIO
SANTERAMO IN COLLE	90	49	DECENVIRALE FRANCESCO
SANTERAMO IN COLLE	90	37	CANNITO CATERINA GRAZIA,DIGREGORIO ANGELO,SCARAMUZZI CECILIA FU GIOVANNI,SCARAMUZZI ANGELO RAFFAELE FU GIOVANNI

ZONA INFETTA DI 50 M ATTORNO ALLE PIANTE INFETTE (Rif. 1695516, 1695506, 1695527)			
AGRO	**FOGLIO**	**PARTICELLE**	**PROPRIETARI**

SANTERAMO IN COLLE	101	3	DIMAURO MARIA
SANTERAMO IN COLLE	101	2	DIMAURO MARIA
SANTERAMO IN COLLE	101	1	DIMAURO MARIA
SANTERAMO IN COLLE	101	169	DIMAURO MARIA
SANTERAMO IN COLLE	101	168	DIMAURO MARIA
SANTERAMO IN COLLE	101	167	DIMAURO MARIA
SANTERAMO IN COLLE	101	166	DIMAURO MARIA
SANTERAMO IN COLLE	101	165	DIMAURO MARIA
SANTERAMO IN COLLE	93	119	D`EFFREMO CHIARA
SANTERAMO IN COLLE	93	118	D`EFFREMO CHIARA
SANTERAMO IN COLLE	93	116	LASSANDRO MADDALENA,GIRARDI CATERINA,LASSANDRO RAFFAELE,LASSANDRO ANTONIA
SANTERAMO IN COLLE	93	115	LASSANDRO RAFFAELE,LASSANDRO ANTONIA,LASSANDRO MADDALENA,GIRARDI CATERINA

SANTERAMO IN COLLE	93	113	LASSANDRO MADDALENA,LASSANDRO ANTONIA,LASSANDRO RAFFAELE,GIRARDI CATERINA
SANTERAMO IN COLLE	93	84	LASSANDRO RAFFAELE
SANTERAMO IN COLLE	93	146	LASSANDRO MADDALENA,GIRARDI CATERINA,LASSANDRO RAFFAELE,LASSANDRO ANTONIA
SANTERAMO IN COLLE	93	145	LASSANDRO MADDALENA,LASSANDRO ANTONIA,GIRARDI CATERINA,LASSANDRO RAFFAELE

ZONA INFETTA DI 50 M ATTORNO ALLE PIANTE INFETTE (Rif. 1681602)			
AGRO	**FOGLIO**	**PARTICELLE**	**PROPRIETARI**
SANTERAMO IN COLLE	91	48	DIGREGORIO ANGELO
SANTERAMO IN COLLE	91	44	DIGREGORIO ANGELO

SANTERAMO IN COLLE	80	185	MASSERIE VIGLIONE MORSARA PARATA - SOCIETA` AGRICOLA A RESPONSABILITA` LIMITATA
SANTERAMO IN COLLE	80	183	MASSERIE VIGLIONE MORSARA PARATA - SOCIETA` AGRICOLA A RESPONSABILITA` LIMITATA
SANTERAMO IN COLLE	90	13	COLACICCO TERESA,COLACICCO MARIA,BARBERIO BONAVENTURA,COLACICCO DONATO
SANTERAMO IN COLLE	90	114	DIGREGORIO ERASMO
SANTERAMO IN COLLE	90	113	COLACICCO GIOVANNI

ZONA INFETTA DI 50 M ATTORNO ALLE PIANTE INFETTE (Rif. 1681713, 1682399, 1681697)			
AGRO	**FOGLIO**	**PARTICELLE**	**PROPRIETARI**
SANTERAMO IN COLLE	90	30	LELLA NUNZIO VITO ERASMO

SANTERAMO IN COLLE	90	154	LELLA NUNZIO VITO ERASMO
SANTERAMO IN COLLE	90	153	LELLA NUNZIO VITO ERASMO
SANTERAMO IN COLLE	90	137	BIANCHI GIOVANNI
SANTERAMO IN COLLE	90	103	BIANCHI DONATO

ZONA INFETTA DI 50 M ATTORNO ALLE PIANTE INFETTE (Rif. 1696097)			
AGRO	**FOGLIO**	**PARTICELLE**	**PROPRIETARI**
SANTERAMO IN COLLE	86	46	SOCIETA` AGRICOLA SEMPLICE LA SPIGA DI GIULIA PARADISO E FRANCESCO CAPONIO
SANTERAMO IN COLLE	86	45	SOCIETA` AGRICOLA SEMPLICE LA SPIGA DI GIULIA PARADISO E FRANCESCO CAPONIO
SANTERAMO IN COLLE	86	43	MANICONE GIUSEPPE
SANTERAMO IN COLLE	86	40	BRUNO GIUSEPPE

ZONA INFETTA DI 50 M ATTORNO ALLE PIANTE INFETTE (Rif. 1685919)			
AGRO	**FOGLIO**	**PARTICELLE**	**PROPRIETARI**
SANTERAMO IN COLLE	78	114	SCHIAVARELLI ANNA
SANTERAMO IN COLLE	78	96	BARBERIO LUCIA
SANTERAMO IN COLLE	78	184	DISANTO CHIARA
SANTERAMO IN COLLE	78	67	COLACICCO ANGELA
SANTERAMO IN COLLE	78	54	ANDRIOLA RAFFAELE
SANTERAMO IN COLLE	78	8	BARBERIO LUCIA

ZONA INFETTA DI 50 M ATTORNO ALLE PIANTE INFETTE (Rif. 1696168)			
AGRO	**FOGLIO**	**PARTICELLE**	**PROPRIETARI**
SANTERAMO IN COLLE	86	43	MANICONE GIUSEPPE
SANTERAMO IN COLLE	86	40	BRUNO GIUSEPPE
SANTERAMO IN COLLE	86	124	BRUNO GIUSEPPE

ZONA INFETTA DI 50 M ATTORNO ALLE PIANTE INFETTE (Rif. 1685297)			
AGRO	**FOGLIO**	**PARTICELLE**	**PROPRIETARI**
SANTERAMO IN COLLE	80	201	PORFIDO MARIA NICOLA

SANTERAMO IN COLLE	80	158	PORFIDO MARIA
SANTERAMO IN COLLE	80	134	PARADISO ERASMO
SANTERAMO IN COLLE	80	132	PARADISO ERASMO
SANTERAMO IN COLLE	80	124	PARADISO ERASMO
SANTERAMO IN COLLE	80	473	PARADISO ERASMO
SANTERAMO IN COLLE	80	472	PARADISO ERASMO
SANTERAMO IN COLLE	80	94	PARADISO ERASMO

ZONA INFETTA DI 50 M ATTORNO ALLE PIANTE INFETTE (Rif. 1684973)			
AGRO	**FOGLIO**	**PARTICELLE**	**PROPRIETARI**
SANTERAMO IN COLLE	80	247	PORFIDO MARIA NICOLA
SANTERAMO IN COLLE	80	243	PORFIDO MARIA
SANTERAMO IN COLLE	80	201	PORFIDO MARIA NICOLA
SANTERAMO IN COLLE	80	158	PORFIDO MARIA
SANTERAMO IN COLLE	80	522	PORFIDO MARIA NICOLA
SANTERAMO IN COLLE	80	521	PORFIDO MARIA NICOLA
SANTERAMO IN COLLE	80	519	PORFIDO MARIA NICOLA
SANTERAMO IN COLLE	80	94	PARADISO ERASMO

ZONA INFETTA DI 50 M ATTORNO ALLE PIANTE INFETTE (Rif. 1685300, 1685290)			
AGRO	**FOGLIO**	**PARTICELLE**	**PROPRIETARI**
SANTERAMO IN COLLE	80	406	MASSERIE VIGLIONE MORSARA PARATA - SOCIETA` AGRICOLA A RESPONSABILITA` LIMITATA
SANTERAMO IN COLLE	80	405	MASSERIE VIGLIONE MORSARA PARATA - SOCIETA` AGRICOLA A RESPONSABILITA` LIMITATA
SANTERAMO IN COLLE	80	6	MASSERIE VIGLIONE MORSARA PARATA - SOCIETA` AGRICOLA A RESPONSABILITA` LIMITATA
SANTERAMO IN COLLE	80	157	LARATO IRENE
SANTERAMO IN COLLE	80	156	

ZONA INFETTA DI 50 M ATTORNO ALLE PIANTE INFETTE (Rif. 1685010)

AGRO	FOGLIO	PARTICELLE	PROPRIETARI
SANTERAMO IN COLLE	80	247	PORFIDO MARIA NICOLA
SANTERAMO IN COLLE	80	243	PORFIDO MARIA
SANTERAMO IN COLLE	80	171	PARADISO ERASMO
SANTERAMO IN COLLE	80	480	PARADISO ERASMO
SANTERAMO IN COLLE	80	519	PORFIDO MARIA NICOLA

ZONA INFETTA DI 50 M ATTORNO ALLE PIANTE INFETTE (Rif. 1702505)			
AGRO	**FOGLIO**	**PARTICELLE**	**PROPRIETARI**
SANTERAMO IN COLLE	81	260	STASOLLA ROSA VITA
SANTERAMO IN COLLE	81	128	MANICONE VALERIO,MANICONE FRANCESCO,COLUCCI RAFFAELLA,MANICONE FEDERICO
SANTERAMO IN COLLE	81	127	STASOLLA ROSA VITA

SANTERAMO IN COLLE	81	285	COLUCCI RAFFAELLA,MANICONE FEDERICO,MANICONE VALERIO,MANICONE FRANCESCO
SANTERAMO IN COLLE	81	274	GENTILE CECILIA
SANTERAMO IN COLLE	81	300	GENTILE CECILIA

ZONA INFETTA DI 50 M ATTORNO ALLE PIANTE INFETTE (Rif. 1686220)			
AGRO	**FOGLIO**	**PARTICELLE**	**PROPRIETARI**
SANTERAMO IN COLLE	78	10	COLACICCO ANGELA
SANTERAMO IN COLLE	78	187	DISANTO ERASMO
SANTERAMO IN COLLE	78	186	DISANTO CHIARA
SANTERAMO IN COLLE	78	7	DISANTO ERASMO

ZONA INFETTA DI 50 M ATTORNO ALLE PIANTE INFETTE (Rif. 1682320)			
AGRO	**FOGLIO**	**PARTICELLE**	**PROPRIETARI**
SANTERAMO IN COLLE	80	416	PONTRANDOLFO ANGELO VITO
SANTERAMO IN COLLE	80	415	PONTRANDOLFO DOMENICO

SANTERAMO IN COLLE	80	414	PONTRANDOLFO ORONZA
SANTERAMO IN COLLE	80	250	STASI TOMMASO
SANTERAMO IN COLLE	80	12	ANGIOLA MARIA
SANTERAMO IN COLLE	80	10	COLUCCI VITO,STASOLLA CHIARA,COLUCCI FRANCESCO
SANTERAMO IN COLLE	80	126	DI PIERO GAETANO,DI PIERO LORIS,DI PIERO ORLANDO,DI PIERO GIANFRANCO,SANTILLO ANTONIETTA,FIORENTINO GIUSEPPE GIANMARIA,FIORENTINO ERASMO,FIORENTINO GIUSEPPE GIANMARIA

ZONA INFETTA DI 50 M ATTORNO ALLE PIANTE INFETTE (Rif. 1687468)			
AGRO	**FOGLIO**	**PARTICELLE**	**PROPRIETARI**

SANTERAMO IN COLLE	78	141	DI GREGORIO ANNA
SANTERAMO IN COLLE	78	19	DECENVIRALE FRANCESCO

ZONA INFETTA DI 50 M ATTORNO ALLE PIANTE INFETTE (Rif. 1685423)			
AGRO	**FOGLIO**	**PARTICELLE**	**PROPRIETARI**
SANTERAMO IN COLLE	80	273	LASSANDRO ANTONIO
SANTERAMO IN COLLE	80	15	D`ERAMO FELICIA,D`ERAMO GIUSEPPE,D`ERAMO ROBERTO,D`ERAMO GIOVANNI
SANTERAMO IN COLLE	80	502	LASSANDRO MARIA
SANTERAMO IN COLLE	80	501	LASSANDRO MARIA
SANTERAMO IN COLLE	80	86	DI FONZO CARMELA
SANTERAMO IN COLLE	80	84	STANO ANGELA,GIANDOMENICO ANNA

ZONA INFETTA DI 50 M ATTORNO ALLE PIANTE INFETTE (Rif. 1685102)			
AGRO	**FOGLIO**	**PARTICELLE**	**PROPRIETARI**
SANTERAMO IN COLLE	80	246	TURI RITA

SANTERAMO IN COLLE	80	186	TURI RITA
SANTERAMO IN COLLE	80	561	CILIBERTI FILOMENA
SANTERAMO IN COLLE	80	85	GIANDOMENICO ANNA,STANO ANGELA
SANTERAMO IN COLLE	80	84	STANO ANGELA,GIANDOMENICO ANNA

ZONA INFETTA DI 50 M ATTORNO ALLE PIANTE INFETTE (Rif. 1687024)			
AGRO	**FOGLIO**	**PARTICELLE**	**PROPRIETARI**
SANTERAMO IN COLLE	80	254	SCHIAVARELLI DOMENICO SAVIO
SANTERAMO IN COLLE	80	532	QUATRALE GERARDO BATTISTA
SANTERAMO IN COLLE	80	531	QUATRALE GERARDO BATTISTA
SANTERAMO IN COLLE	80	530	QUATRALE GERARDO BATTISTA
SANTERAMO IN COLLE	80	111	DIFONZO DONATO

ZONA INFETTA DI 50 M ATTORNO ALLE PIANTE INFETTE (Rif. 1684911, 1684999, 1684959, 1684793, 1686973, 1685394, 1684853, 1685490, 1684869, 1684755)			
AGRO	**FOGLIO**	**PARTICELLE**	**PROPRIETARI**

SANTERAMO IN COLLE	80	423	SCHIAVARELLI DOMENICO SAVIO
SANTERAMO IN COLLE	80	421	SCHIAVARELLI DOMENICO SAVIO
SANTERAMO IN COLLE	80	420	SCHIAVARELLI DOMENICO SAVIO
SANTERAMO IN COLLE	80	418	SCHIAVARELLI DOMENICO SAVIO
SANTERAMO IN COLLE	80	417	SCHIAVARELLI DOMENICO SAVIO
SANTERAMO IN COLLE	80	255	SCHIAVARELLI DOMENICO SAVIO
SANTERAMO IN COLLE	80	254	SCHIAVARELLI DOMENICO SAVIO
SANTERAMO IN COLLE	80	361	CARDINALE VITO RAFFAELE
SANTERAMO IN COLLE	80	360	CARDINALE VITO RAFFAELE
SANTERAMO IN COLLE	80	359	MUSCI FRANCESCO
SANTERAMO IN COLLE	80	235	SISTO MATILDE GRAZIA MARIA
SANTERAMO IN COLLE	80	234	SCHIAVARELLI DOMENICO SAVIO
SANTERAMO IN COLLE	80	179	PETRAGALLO GIUSEPPE

SANTERAMO IN COLLE	80	170	SIRRESSI ROCCO
SANTERAMO IN COLLE	80	291	SCHIAVARELLI DOMENICO SAVIO
SANTERAMO IN COLLE	80	290	SCHIAVARELLI DOMENICO SAVIO
SANTERAMO IN COLLE	80	556	DECENVIRALE FRANCESCO
SANTERAMO IN COLLE	80	156	
SANTERAMO IN COLLE	80	480	PARADISO ERASMO
SANTERAMO IN COLLE	80	476	SISTO MATILDE GRAZIA MARIA
SANTERAMO IN COLLE	80	115	SCHIAVARELLI DOMENICO SAVIO
SANTERAMO IN COLLE	80	114	SCHIAVARELLI DOMENICO SAVIO
SANTERAMO IN COLLE	80	113	SCHIAVARELLI DOMENICO SAVIO
SANTERAMO IN COLLE	80	90	LUCARELLI DOMENICO,GIOVE ISABELLA
SANTERAMO IN COLLE	80	89	ZULLO VITINA

SANTERAMO IN COLLE	80	152	CARACCIOLO CARAFA JUAN FRANCESCO,CARACCIOLO CARAFA ANDREANA,DIFESA LA PARATA S.R.L. CON SEDE IN MATERA

ZONA INFETTA DI 50 M ATTORNO ALLE PIANTE INFETTE (Rif. 1685833)			
AGRO	**FOGLIO**	**PARTICELLE**	**PROPRIETARI**
SANTERAMO IN COLLE	80	428	SIRRESSI MARIA,PARADISO ANGELO FRANCESCO
SANTERAMO IN COLLE	80	303	MICHIELLI NICOLA
SANTERAMO IN COLLE	80	357	DIFONZO VITO ANTONIO,DIFONZO MARIA
SANTERAMO IN COLLE	80	356	DIFONZO MARIA,DIFONZO VITO ANTONIO
SANTERAMO IN COLLE	80	355	CARONE ANGELO,CIANCIOTTI ROSA
SANTERAMO IN COLLE	80	232	DIFONZO DONATO

SANTERAMO IN COLLE	80	231	CARONE ANGELO,CIANCIOTTI ROSA
SANTERAMO IN COLLE	80	333	STANO IMMACOLATA,ADAM JEAN PIERRE
SANTERAMO IN COLLE	80	116	ADAM JEAN PIERRE,STANO IMMACOLATA
SANTERAMO IN COLLE	80	111	DIFONZO DONATO
SANTERAMO IN COLLE	80	109	PORFIDO ERASMO VITO
SANTERAMO IN COLLE	80	152	CARACCIOLO CARAFA JUAN FRANCESCO,CARACCIOLO CARAFA ANDREANA,DIFESA LA PARATA S.R.L. CON SEDE IN MATERA

ZONA INFETTA DI 50 M ATTORNO ALLE PIANTE INFETTE (Rif. 1687578)			
AGRO	**FOGLIO**	**PARTICELLE**	**PROPRIETARI**
SANTERAMO IN COLLE	79	193	CACCIAPAGLIA DOMENICA,CACCIAPAGLIA IRENE,CACCIAPAGLIA FRANCESCO

SANTERAMO IN COLLE	79	192	FRACCALVIERI VITO DOMENICO
SANTERAMO IN COLLE	79	191	FRACCALVIERI VITO DOMENICO
SANTERAMO IN COLLE	79	223	CACCIAPAGLIA IRENE
SANTERAMO IN COLLE	79	222	CACCIAPAGLIA DOMENICA

ZONA INFETTA DI 50 M ATTORNO ALLE PIANTE INFETTE (Rif. 1688345, 1688354)			
AGRO	**FOGLIO**	**PARTICELLE**	**PROPRIETARI**
SANTERAMO IN COLLE	80	193	MOLINARI FRANCESCA,MOLINARI GIUSEPPE,MOLINARI NUNZIATA
SANTERAMO IN COLLE	80	192	SCIACOVIELLO RAFFAELE
SANTERAMO IN COLLE	80	191	SCIACOVELLI VITO
SANTERAMO IN COLLE	80	512	FIORENTINO VITO FRANCESCO,FIORENTINO DONATO ROCCO
SANTERAMO IN COLLE	80	101	VALENTINO LUCIA
SANTERAMO IN COLLE	80	100	CICI ANNA VITA

SANTERAMO IN COLLE	80	99	DIFONZO ISABELLA
SANTERAMO IN COLLE	80	98	ANGELILLO MARIA,ANGELILLO ANTONIA

ZONA INFETTA DI 50 M ATTORNO ALLE PIANTE INFETTE (Rif. 1687606, 1687612, 1687569, 1687623, 1687637)			
AGRO	**FOGLIO**	**PARTICELLE**	**PROPRIETARI**
SANTERAMO IN COLLE	80	262	DIGIROLAMO MAURO
SANTERAMO IN COLLE	80	225	FIORENTINO MARIA ANTONIA
SANTERAMO IN COLLE	80	202	CARDIGLIANO ANTONIA
SANTERAMO IN COLLE	80	169	FIORENTINO FILOMENA,CIRROTTOLA ROCCO
SANTERAMO IN COLLE	80	81	CIRROTOLA ROCCO
SANTERAMO IN COLLE	80	80	DIMAURO LUCIA
SANTERAMO IN COLLE	80	79	CAPONIO NUNZIO

ZONA INFETTA DI 50 M ATTORNO ALLE PIANTE INFETTE (Rif. 1687543, 1688075, 1687464, 1688083, 1688079)			
AGRO	**FOGLIO**	**PARTICELLE**	**PROPRIETARI**
SANTERAMO IN COLLE	79	194	CACCIAPAGLIA IRENE

SANTERAMO IN COLLE	79	192	FRACCALVIERI VITO DOMENICO
SANTERAMO IN COLLE	79	88	BITETTI MARIA,GIAMPETRUZZI GIUSEPPE
SANTERAMO IN COLLE	79	87	GIAMPETRUZZI ANTONIO
SANTERAMO IN COLLE	79	85	GIAMPETRUZZI GIUSEPPE
SANTERAMO IN COLLE	79	84	PERNIOLA TOMMASO
SANTERAMO IN COLLE	79	83	GIAMPETRUZZI NUNZIATA
SANTERAMO IN COLLE	79	223	CACCIAPAGLIA IRENE
SANTERAMO IN COLLE	79	67	BITETTI MARIA,GIAMPETRUZZI GIUSEPPE
SANTERAMO IN COLLE	79	66	FRACCALVIERI VITO DOMENICO
SANTERAMO IN COLLE	79	65	CACCIAPAGLIA IRENE
SANTERAMO IN COLLE	79	62	CACCIAPAGLIA LUIGI
SANTERAMO IN COLLE	79	209	PERNIOLA TOMMASO
SANTERAMO IN COLLE	79	208	PERNIOLA TOMMASO

ZONA INFETTA DI 50 M ATTORNO ALLE PIANTE INFETTE (Rif. 1687798)

AGRO	FOGLIO	PARTICELLE	PROPRIETARI
SANTERAMO IN COLLE	80	275	MARGHERITA DOMENICO
SANTERAMO IN COLLE	80	347	FIORENTINO MARIA ANTONIA
SANTERAMO IN COLLE	80	346	FIORENTINO SALVATORE
SANTERAMO IN COLLE	80	512	FIORENTINO VITO FRANCESCO,FIORENTINO DONATO ROCCO
SANTERAMO IN COLLE	80	99	DIFONZO ISABELLA
SANTERAMO IN COLLE	80	82	DIFONZO ISABELLA

ZONA INFETTA DI 50 M ATTORNO ALLE PIANTE INFETTE (Rif. 1689743)			
AGRO	**FOGLIO**	**PARTICELLE**	**PROPRIETARI**
SANTERAMO IN COLLE	79	116	LABARILE RAFFAELE
SANTERAMO IN COLLE	79	115	LABARILE RAFFAELE
SANTERAMO IN COLLE	79	114	LABARILE ANTONIO
SANTERAMO IN COLLE	79	113	BELLEZZA NICOLA,BELLEZZA GIUSEPPE

SANTERAMO IN COLLE	79	112	BELLEZZA GIUSEPPE,BELLEZZA NICOLA
SANTERAMO IN COLLE	79	111	LABALESTRA ROSA,LABALESTRA VINCENZO
SANTERAMO IN COLLE	79	77	LABARILE RAFFAELE
SANTERAMO IN COLLE	79	41	LABARILE ANTONIO
SANTERAMO IN COLLE	79	40	BELLEZZA GIUSEPPE
SANTERAMO IN COLLE	79	36	BELLEZZA GIUSEPPE
SANTERAMO IN COLLE	79	35	LABALESTRA VINCENZO,LABALESTRA ROSA
SANTERAMO IN COLLE	80	328	COLONNA EUGENIO,COLONNA CLAUDIO,COLONNA MARIA,COLONNA FRANCESCO,COLONNA LEONARDO,COLONNA VITO NICOLA,COLONNA PIETRO VITO,GALTIERI NUNZIA,COLONNA VINCENZO

SANTERAMO IN COLLE	80	6	MASSERIE VIGLIONE MORSARA PARATA - SOCIETA` AGRICOLA A RESPONSABILITA` LIMITATA
SANTERAMO IN COLLE	80	342	LASSANDRO FRANCESCA,PERRONE LUCIO
SANTERAMO IN COLLE	80	470	PERRONE LUCIO,LASSANDRO FRANCESCA
SANTERAMO IN COLLE	80	469	PERRONE LUCIO,LASSANDRO FRANCESCA
SANTERAMO IN COLLE	80	468	PERRONE LUCIO,LASSANDRO FRANCESCA

ZONA INFETTA DI 50 M ATTORNO ALLE PIANTE INFETTE (Rif. 1688102, 1688078)			
AGRO	**FOGLIO**	**PARTICELLE**	**PROPRIETARI**

SANTERAMO IN COLLE	80	70	PETRAGALLO VITA,PETRAGALLO GIUSEPPINA,PETRAGALLO ANGELA,PETRAGALLO ROSA,PETRAGALLO VITO,PETRAGALLO GIOVANNA
SANTERAMO IN COLLE	80	69	MAFFEI VITO ERASMO,VOLPE ANTONIA
SANTERAMO IN COLLE	80	56	LANZOLLA GAETANO
SANTERAMO IN COLLE	80	335	MAFFEI VITO ERASMO,VOLPE ANTONIA
SANTERAMO IN COLLE	80	523	MAFFEI VITO ERASMO,VOLPE ANTONIA
SANTERAMO IN COLLE	80	517	GIAMPETRUZZI PASQUALE,GIAMPETRUZZI NUNZIATA,CARDINALE CHIARA,GIAMPETRUZZI ROSA ANNUNZIATA
SANTERAMO IN COLLE	80	71	LANZOLLA GAETANO

ZONA INFETTA DI 50 M ATTORNO ALLE PIANTE INFETTE (Rif. 1687754)

AGRO	FOGLIO	PARTICELLE	PROPRIETARI
SANTERAMO IN COLLE	79	154	DIFONZO ANNA
SANTERAMO IN COLLE	79	3	DIMAURO VITO NICOLA

ZONA INFETTA DI 50 M ATTORNO ALLE PIANTE INFETTE (Rif. 1693969)			
AGRO	**FOGLIO**	**PARTICELLE**	**PROPRIETARI**
SANTERAMO IN COLLE	83	239	MELE FRANCESCO
SANTERAMO IN COLLE	83	84	BIANCHI ANNA MARIA VITA,GIAMPETRUZZI DOMENICO CIRO
SANTERAMO IN COLLE	83	81	GIAMPETRUZZI DOMENICO CIRO,BIANCHI ANNA MARIA VITA
SANTERAMO IN COLLE	83	77	PORFIDO DOMENICA
SANTERAMO IN COLLE	83	168	MELE FRANCESCO
SANTERAMO IN COLLE	83	167	MELE FRANCESCO
SANTERAMO IN COLLE	83	34	MELE FRANCESCO
SANTERAMO IN COLLE	83	256	MELE FRANCESCO

SANTERAMO IN COLLE	83	258	MELE FRANCESCO

ZONA INFETTA DI 50 M ATTORNO ALLE PIANTE INFETTE (Rif. 1689679, 1689382, 1689686, 1689687, 1689448, 1689685, 1689680, 1689688)			
AGRO	**FOGLIO**	**PARTICELLE**	**PROPRIETARI**
SANTERAMO IN COLLE	80	67	LELLA ROCCO
SANTERAMO IN COLLE	80	63	DIGIROLAMO ROCCO FORTUNATO,DISABATO CHIARA
SANTERAMO IN COLLE	80	302	DI FONZO VITO LEONARDO
SANTERAMO IN COLLE	80	253	SETTE ANGELA,SETTE FILIPPO
SANTERAMO IN COLLE	80	252	ANGELILLO MARIA,ANGELILLO ANTONIA
SANTERAMO IN COLLE	80	224	LELLA ROCCO
SANTERAMO IN COLLE	80	222	ANGELILLO ANTONIA,ANGELILLO MARIA
SANTERAMO IN COLLE	80	214	PETRAGALLO ISABELLA
SANTERAMO IN COLLE	80	344	DIFONZO ELENA,BARBERIO SAVERIO

SANTERAMO IN COLLE	80	343	STASI GIULIO CESARE,PASQUALICCHIO ANTONIA
SANTERAMO IN COLLE	80	541	ANGELILLO MARIA,ANGELILLO ANTONIA
SANTERAMO IN COLLE	80	141	DIFONZO MARIA ANTONIA
SANTERAMO IN COLLE	80	140	STANO DANIELA
SANTERAMO IN COLLE	80	485	MARIANO NUNZIO
SANTERAMO IN COLLE	80	152	CARACCIOLO CARAFA JUAN FRANCESCO,CARACCIOLO CARAFA ANDREANA,DIFESA LA PARATA S.R.L. CON SEDE IN MATERA

ZONA INFETTA DI 50 M ATTORNO ALLE PIANTE INFETTE (Rif. 1688719, 1689193)			
AGRO	**FOGLIO**	**PARTICELLE**	**PROPRIETARI**
SANTERAMO IN COLLE	80	394	PERNIOLA TEODORA
SANTERAMO IN COLLE	80	393	SILLETTI VALERIA

SANTERAMO IN COLLE	80	392	PERNIOLA FRANCESCO SAVERIO
SANTERAMO IN COLLE	80	391	PERNIOLA MICHELE,PERNIOLA NICOLA,LABARILE LIDIA
SANTERAMO IN COLLE	80	390	PERNIOLA NUNZIA MARIA
SANTERAMO IN COLLE	80	281	LASSANDRO ROCCO
SANTERAMO IN COLLE	80	278	GIRASOLE RAFFAELE,GIRASOLE MADDALENA,GIRASOLE GAETANO VITO,GIRASOLE MARIA ELISABETTA
SANTERAMO IN COLLE	80	277	IONESCU STELUTA,GATTI ANTONIO,NUZZI ELISABETTA TEODORA,D`AMBROSIO LEONARDO
SANTERAMO IN COLLE	80	221	PORFIDO ERASMO,PORFIDO FRANCESCO,PORFIDO VINCENZO,PORFIDO BEATRICE

SANTERAMO IN COLLE	80	188	GIRASOLE MADDALENA,GIRASOLE GAETANO VITO,GIRASOLE MARIA ELISABETTA,GIRASOLE RAFFAELE
SANTERAMO IN COLLE	80	98	ANGELILLO MARIA,ANGELILLO ANTONIA
SANTERAMO IN COLLE	80	76	GIANNINI MAURIZIO LUCIANO,GIANNINI LEONARDO,TURI RITA,GIANNINI MARIA PIA,GIANNINI SERAFINO AUGUSTO
SANTERAMO IN COLLE	80	73	DI FONZO CARMELA
SANTERAMO IN COLLE	80	72	PORFIDO BEATRICE,PORFIDO VINCENZO,PORFIDO ERASMO,PORFIDO FRANCESCO

ZONA INFETTA DI 50 M ATTORNO ALLE PIANTE INFETTE (Rif. 1699237)			
AGRO	**FOGLIO**	**PARTICELLE**	**PROPRIETARI**
SANTERAMO IN COLLE	82	209	FIORENTINO ANGELA ROSA
SANTERAMO IN COLLE	82	56	FIORENTINO ANGELA ROSA
SANTERAMO IN COLLE	82	54	SIMONETTI VITA,STASI FRANCESCO,SIMONETTI ROCCO,SIMONETTI GIANLUCA,STASI GIOVANNI,STASI MICHELE,SIMONETTI NUNZIO,SIMONETTI PAOLO,SIMONETTI ISABELLA,SIMONETTI SANTE VITO,STASI BENEDETTA
SANTERAMO IN COLLE	82	46	LASSANDRO GIUSEPPE
SANTERAMO IN COLLE	82	359	FIORENTINO ANGELA ROSA

ZONA INFETTA DI 50 M ATTORNO ALLE PIANTE INFETTE (Rif. 1689058, 1688922, 1689143)

AGRO	FOGLIO	PARTICELLE	PROPRIETARI
SANTERAMO IN COLLE	67	516	NATUZZI VITO ANTONIO
SANTERAMO IN COLLE	79	79	CACCIAPAGLIA LUIGI
SANTERAMO IN COLLE	79	78	GIAMPETRUZZI ANTONIO
SANTERAMO IN COLLE	79	56	PERNIOLA TOMMASO
SANTERAMO IN COLLE	79	3	DIMAURO VITO NICOLA
SANTERAMO IN COLLE	79	1	DIMAURO VITO NICOLA

ZONA INFETTA DI 50 M ATTORNO ALLE PIANTE INFETTE (Rif. 1688019)			
AGRO	**FOGLIO**	**PARTICELLE**	**PROPRIETARI**
SANTERAMO IN COLLE	67	351	LIPPOLIS ANNA,COLACICCO GIUSEPPE
SANTERAMO IN COLLE	67	35	
SANTERAMO IN COLLE	79	13	D`AMBROSIO NUNZIO

ZONA INFETTA DI 50 M ATTORNO ALLE PIANTE INFETTE (Rif. 1688600)			
AGRO	**FOGLIO**	**PARTICELLE**	**PROPRIETARI**
SANTERAMO IN COLLE	67	198	DINARDO ERASMO

SANTERAMO IN COLLE	67	94	DINARDO ERASMO
SANTERAMO IN COLLE	67	406	D`AMBROSIO NUNZIO
SANTERAMO IN COLLE	79	43	NATALE CECILIA,NATALE ANDREA
SANTERAMO IN COLLE	79	42	NATALE ANDREA,NATALE CECILIA
SANTERAMO IN COLLE	79	23	FRACCALVIERI LUIGI

ZONA INFETTA DI 50 M ATTORNO ALLE PIANTE INFETTE (Rif. 1687827, 1687844, 1687812)			
AGRO	**FOGLIO**	**PARTICELLE**	**PROPRIETARI**
SANTERAMO IN COLLE	67	149	LIPPOLIS ANNA,COLACICCO GIUSEPPE
SANTERAMO IN COLLE	67	150	
SANTERAMO IN COLLE	67	141	CECCA ROCCO
SANTERAMO IN COLLE	67	539	CECCA ROCCO
SANTERAMO IN COLLE	67	538	CECCA ROCCO
SANTERAMO IN COLLE	67	138	CECCA ROCCO
SANTERAMO IN COLLE	67	134	CAPONIO NICOLA,COLANGELO FILOMENA

SANTERAMO IN COLLE	67	107	LASSANDRO ROSA
SANTERAMO IN COLLE	67	291	CAPONIO NICOLA
SANTERAMO IN COLLE	67	35	
SANTERAMO IN COLLE	79	13	D`AMBROSIO NUNZIO
SANTERAMO IN COLLE	80	62	LOSITO TOMMASO,LOSITO VITO MARINO
SANTERAMO IN COLLE	80	389	PORFIDO FRANCESCO
SANTERAMO IN COLLE	80	17	PORFIDO FRANCESCO
SANTERAMO IN COLLE	80	160	PORFIDO FRANCESCO

ZONA INFETTA DI 50 M ATTORNO ALLE PIANTE INFETTE (Rif. 1683219)			
AGRO	**FOGLIO**	**PARTICELLE**	**PROPRIETARI**
SANTERAMO IN COLLE	69	22	BIANCHI ANNA MARIA VITA,GIAMPETRUZZI DOMENICO CIRO
SANTERAMO IN COLLE	69	1	CALO` ROSALIA

SANTERAMO IN COLLE	69	208	GIAMPETRUZZI DOMENICO CIRO,BIANCHI ANNA MARIA VITA
SANTERAMO IN COLLE	69	206	CALO` ROSALIA
SANTERAMO IN COLLE	69	205	CALO` ROSALIA
SANTERAMO IN COLLE	69	116	DIGREGORIO VITO ROCCO
SANTERAMO IN COLLE	69	112	DIGREGORIO VITO ROCCO
SANTERAMO IN COLLE	69	97	BARBERIO GIUSEPPE

ZONA INFETTA DI 50 M ATTORNO ALLE PIANTE INFETTE (Rif. 1686368)			
AGRO	**FOGLIO**	**PARTICELLE**	**PROPRIETARI**
SANTERAMO IN COLLE	77	24	DIFILIPPO COSIMA
SANTERAMO IN COLLE	77	22	MAIULLARI MARIA ANNA VITA

SANTERAMO IN COLLE	77	65	BITETTI MARIANGELA,BITETTI MARIA IRENE,BITETTI GIUSEPPINA VITA,BITETTI ANGELO RAFFAELE,COMUNE DI SANTERAMO IN COLLE

ZONA INFETTA DI 50 M ATTORNO ALLE PIANTE INFETTE (Rif. 1689420, 1689408, 1689394)			
AGRO	**FOGLIO**	**PARTICELLE**	**PROPRIETARI**
SANTERAMO IN COLLE	67	124	CAPONIO NICOLA,COLANGELO FILOMENA
SANTERAMO IN COLLE	67	197	D`AMBROSIO NUNZIO
SANTERAMO IN COLLE	67	165	NINNI GIOVANNI
SANTERAMO IN COLLE	67	538	CECCA ROCCO
SANTERAMO IN COLLE	67	134	CAPONIO NICOLA,COLANGELO FILOMENA
SANTERAMO IN COLLE	67	107	LASSANDRO ROSA
SANTERAMO IN COLLE	67	89	D`AMBROSIO NUNZIO

SANTERAMO IN COLLE	67	426	NUZZI FRANCESCO

ZONA INFETTA DI 50 M ATTORNO ALLE PIANTE INFETTE (Rif. 1689022)			
AGRO	**FOGLIO**	**PARTICELLE**	**PROPRIETARI**
SANTERAMO IN COLLE	67	213	SIMONETTI ANNA,SIMONETTI FRANCESCO,SIMONETTI ANDREA,SIMONETTI CHIARA
SANTERAMO IN COLLE	67	209	DIMAURO VITO NICOLA
SANTERAMO IN COLLE	67	161	DIMAURO VITO NICOLA
SANTERAMO IN COLLE	67	139	DINARDO ERASMO
SANTERAMO IN COLLE	67	79	DINARDO ERASMO
SANTERAMO IN COLLE	67	78	DINARDO ERASMO
SANTERAMO IN COLLE	67	77	DINARDO ERASMO
SANTERAMO IN COLLE	67	372	DINARDO ERASMO
SANTERAMO IN COLLE	67	371	DINARDO ERASMO

ZONA INFETTA DI 50 M ATTORNO ALLE PIANTE INFETTE (Rif. 1688643, 1688577)			
AGRO	**FOGLIO**	**PARTICELLE**	**PROPRIETARI**

SANTERAMO IN COLLE	68	112	VALENTINI UMBERTO,FLACE VITA MARIA,VALENTINI UMBERTO
SANTERAMO IN COLLE	68	102	LAQUALE PASQUALE
SANTERAMO IN COLLE	68	455	GERMINARIO LEONARDO VITO ERASMO
SANTERAMO IN COLLE	68	454	GERMINARIO LEONARDO VITO ERASMO
SANTERAMO IN COLLE	68	52	SCHIAVARELLI ANGELA,BITETTI GIUSEPPE JUNIOR
SANTERAMO IN COLLE	68	51	BITETTI GIUSEPPE JUNIOR,SCHIAVARELLI ANGELA
SANTERAMO IN COLLE	68	269	NATALE STEFANO VITO
SANTERAMO IN COLLE	68	239	LAQUALE EUGENIA VITA MARIA

ZONA INFETTA DI 50 M ATTORNO ALLE PIANTE INFETTE (Rif. 1682860, 1682634)			
AGRO	**FOGLIO**	**PARTICELLE**	**PROPRIETARI**
SANTERAMO IN COLLE	69	1	CALO` ROSALIA

SANTERAMO IN COLLE	69	206	CALO` ROSALIA
SANTERAMO IN COLLE	69	112	DIGREGORIO VITO ROCCO
SANTERAMO IN COLLE	69	97	BARBERIO GIUSEPPE

ZONA INFETTA DI 50 M ATTORNO ALLE PIANTE INFETTE (Rif. 1704169)			
AGRO	**FOGLIO**	**PARTICELLE**	**PROPRIETARI**
SANTERAMO IN COLLE	70	351	LELLA PIETRO
SANTERAMO IN COLLE	70	193	LELLA PIETRO
SANTERAMO IN COLLE	70	192	PORFIDO NUNZIO
SANTERAMO IN COLLE	70	283	GIOVE PAOLA
SANTERAMO IN COLLE	70	151	GIOVE ANGELA ROSA

ZONA INFETTA DI 50 M ATTORNO ALLE PIANTE INFETTE (Rif. 1686598)			
AGRO	**FOGLIO**	**PARTICELLE**	**PROPRIETARI**
SANTERAMO IN COLLE	77	91	RICCIARDI VITA FRANCESCA
SANTERAMO IN COLLE	77	9	PETRAGALLO PAOLO,COVELLA ROSA

SANTERAMO IN COLLE	77	7	PETRAGALLO PAOLO,COMUNE DI SANTERAMO
SANTERAMO IN COLLE	77	17	PETRAGALLO PAOLO
SANTERAMO IN COLLE	77	12	RICCIARDI VITA FRANCESCA
SANTERAMO IN COLLE	77	10	ZEVERINO ROCCO,COMUNE DI SANTERAMO IN COLLE
SANTERAMO IN COLLE	77	72	PETRAGALLO PAOLO
SANTERAMO IN COLLE	77	57	LASSANDRO PASQUALE,COMUNE DI SANTERAMO IN COLLE

ZONA INFETTA DI 50 M ATTORNO ALLE PIANTE INFETTE (Rif. 1688951, 1689303, 1689300, 1689309)			
AGRO	**FOGLIO**	**PARTICELLE**	**PROPRIETARI**
SANTERAMO IN COLLE	68	323	GIOVE MARIA

SANTERAMO IN COLLE	68	466	GIANNINI SERAFINO AUGUSTO,GIANNINI MARIA PIA,TURI RITA,GIANNINI MAURIZIO LUCIANO,GIANNINI LEONARDO
SANTERAMO IN COLLE	68	465	GIANNINI SERAFINO AUGUSTO,GIANNINI MARIA PIA,TURI RITA,GIANNINI MAURIZIO LUCIANO,GIANNINI LEONARDO
SANTERAMO IN COLLE	68	464	GIANNINI SERAFINO AUGUSTO,GIANNINI MARIA PIA,TURI RITA,GIANNINI MAURIZIO LUCIANO,GIANNINI LEONARDO

SANTERAMO IN COLLE	68	463	GIANNINI MARIA PIA,GIANNINI SERAFINO AUGUSTO,GIANNINI LEONARDO,TURI RITA,GIANNINI MAURIZIO LUCIANO
SANTERAMO IN COLLE	68	462	GIANNINI LEONARDO,GIANNINI SERAFINO AUGUSTO,GIANNINI MAURIZIO LUCIANO,TURI RITA,GIANNINI MARIA PIA
SANTERAMO IN COLLE	68	461	TURI RITA,GIANNINI MARIA PIA,GIANNINI LEONARDO,GIANNINI SERAFINO AUGUSTO,GIANNINI MAURIZIO LUCIANO

SANTERAMO IN COLLE	68	459	GIANNINI LEONARDO,GIANNINI SERAFINO AUGUSTO,TURI RITA,GIANNINI MARIA PIA,GIANNINI MAURIZIO LUCIANO
SANTERAMO IN COLLE	68	457	GIANNINI LEONARDO,TURI RITA,GIANNINI MARIA PIA,GIANNINI SERAFINO AUGUSTO,GIANNINI MAURIZIO LUCIANO
SANTERAMO IN COLLE	68	446	GIOVE ANNA
SANTERAMO IN COLLE	68	274	DIFONZO VITA
SANTERAMO IN COLLE	68	492	GIANNINI SERAFINO AUGUSTO,GIANNINI MAURIZIO LUCIANO,TURI RITA,GIANNINI LEONARDO,GIANNINI MARIA PIA

SANTERAMO IN COLLE	68	491	GIANNINI LEONARDO,GIANNINI MARIA PIA,GIANNINI MAURIZIO LUCIANO,TURI RITA,GIANNINI SERAFINO AUGUSTO
SANTERAMO IN COLLE	68	487	DINARDO DOMENICA,DINARDO FRANCESCO,MASSERIO ROSA

ZONA INFETTA DI 50 M ATTORNO ALLE PIANTE INFETTE (Rif. 1687929, 1687875)			
AGRO	**FOGLIO**	**PARTICELLE**	**PROPRIETARI**
SANTERAMO IN COLLE	58	926	BALDASSARRE FRANCESCO
SANTERAMO IN COLLE	58	925	BALDASSARRE FRANCESCO
SANTERAMO IN COLLE	58	880	CIACCIULLI MARICA
SANTERAMO IN COLLE	58	879	STANO VINCENZO
SANTERAMO IN COLLE	58	2225	CIACCIULLI MARICA
SANTERAMO IN COLLE	58	2224	CIACCIULLI MARICA
SANTERAMO IN COLLE	58	2207	
SANTERAMO IN COLLE	58	2206	STANO VINCENZO

SANTERAMO IN COLLE	58	147	DEPASCALE GIUSEPPE,M.G. S.R.L.S. SOCIETA` A RESPONSABILITA` LIMITATA SEMPLIFICATA,HOTEL MURGIA S.R.L.
SANTERAMO IN COLLE	58	144	LABALESTRA GIOVANNA
SANTERAMO IN COLLE	58	141	CIACCIULLI MARICA
SANTERAMO IN COLLE	58	140	CILIBERTI NICOLA
SANTERAMO IN COLLE	58	139	STANO VINCENZO
SANTERAMO IN COLLE	58	138	BALDASSARRE FRANCESCO
SANTERAMO IN COLLE	58	137	CAPONIO ANTONIETTA
SANTERAMO IN COLLE	58	132	ANGIOLA FRANCESCA,DI FONZO ROCCO VITO
SANTERAMO IN COLLE	58	131	D`AMBROSIO SALVATORE
SANTERAMO IN COLLE	58	177	BALDASSARRE FRANCESCO
SANTERAMO IN COLLE	58	1974	SARDONE VINCENZO
SANTERAMO IN COLLE	58	1898	CIACCIULLI MARICA
SANTERAMO IN COLLE	58	1897	CIACCIULLI MARICA

SANTERAMO IN COLLE	58	2978	CIACCIULLI MARICA

ZONA INFETTA DI 50 M ATTORNO ALLE PIANTE INFETTE (Rif. 1689634)			
AGRO	**FOGLIO**	**PARTICELLE**	**PROPRIETARI**
SANTERAMO IN COLLE	68	320	DIGREGORIO ANGELO VITO,GIOVE ANNA,DIGREGORIO FRANCA,GIOVE MARIA,DIGREGORIO LAURA
SANTERAMO IN COLLE	68	278	DIFONZO MIRELLA,LILLO FABRIZIO
SANTERAMO IN COLLE	68	277	SOLAZZO AGATA
SANTERAMO IN COLLE	68	276	LILLO FABRIZIO,DIFONZO MIRELLA
SANTERAMO IN COLLE	68	275	SOLAZZO AGATA
SANTERAMO IN COLLE	68	210	MAFFEI ANNA VITA
SANTERAMO IN COLLE	68	207	MAFFEI MARIA GIUSEPPA
SANTERAMO IN COLLE	68	209	MAFFEI MARIA GIUSEPPA
SANTERAMO IN COLLE	68	208	MAFFEI GIOVANNI
SANTERAMO IN COLLE	68	206	MAFFEI ANNA VITA

SANTERAMO IN COLLE	68	484	GIOVE ERASMO,GIOVE MICHELE
SANTERAMO IN COLLE	68	120	MAFFEI GIOVANNI
SANTERAMO IN COLLE	68	117	DE BARTOLO ISABELLA LUCIA

ZONA INFETTA DI 50 M ATTORNO ALLE PIANTE INFETTE (Rif. 1688025)			
AGRO	**FOGLIO**	**PARTICELLE**	**PROPRIETARI**
SANTERAMO IN COLLE	58	606	COLACICCO VINCENZA,DIMAURO PIA,COLACICCO ANNA MARIA
SANTERAMO IN COLLE	58	2222	CIACCIULLI MARICA
SANTERAMO IN COLLE	58	2221	CIACCIULLI MARICA
SANTERAMO IN COLLE	58	2217	COLACICCO ANNA MARIA,COLACICCO VINCENZA,DIMAURO PIA
SANTERAMO IN COLLE	58	607	COLACICCO VINCENZA,COLACICCO ANNA MARIA,DIMAURO PIA

SANTERAMO IN COLLE	58	124	PORFIDO MARGHERITA FRANCESCA
SANTERAMO IN COLLE	58	105	PETRAGALLO GIOVANNI VITO BATTIS
SANTERAMO IN COLLE	58	429	
SANTERAMO IN COLLE	58	1243	MASSARO FRANCESCO,VIRGINTINO MARIA
SANTERAMO IN COLLE	58	319	CIACCIULLI PIETRO

ZONA INFETTA DI 50 M ATTORNO ALLE PIANTE INFETTE (Rif. 1689232)			
AGRO	**FOGLIO**	**PARTICELLE**	**PROPRIETARI**
SANTERAMO IN COLLE	66	160	CALCULLO ERASMO,COMUNE DI SANTERAMO

SANTERAMO IN COLLE	66	126	MASSARO MARIA SANTA,MASSARO ORAZIO,MASSARO ALBERTO,MASSARO NUNZIA,MASSARO FRANCESCO,MASSARO ANNA,SAPIENZA STELLA,MASSARO ELISA
SANTERAMO IN COLLE	66	123	SILLETTI RAFFAELLA,SILLETTI VITO,SILLETTI GIUSEPPINA,NOTARANGELO GIULIA
SANTERAMO IN COLLE	66	88	NATUZZI SANTA,NATUZZI SAVERIO,SIGNORILE FRANCESCA
SANTERAMO IN COLLE	66	86	ZEVERINA VITA
SANTERAMO IN COLLE	66	79	MELE VITA MARIA
SANTERAMO IN COLLE	66	72	CALCULLO ERASMO,COMUNE DI SANTERAMO

ZONA INFETTA DI 50 M ATTORNO ALLE PIANTE INFETTE (Rif. 1701447)			
AGRO	**FOGLIO**	**PARTICELLE**	**PROPRIETARI**
SANTERAMO IN COLLE	70	51	CALIA ANNUNZIATA,CALIA LUISANA
SANTERAMO IN COLLE	70	199	D`AMBROSIO ISABELLA
SANTERAMO IN COLLE	70	142	BITETTI NUNZIATA
SANTERAMO IN COLLE	70	140	MUSCI RAFFAELE VITO
SANTERAMO IN COLLE	70	114	BIANCHI ANNA MARIA VITA,GIAMPETRUZZI DOMENICO CIRO

ZONA INFETTA DI 50 M ATTORNO ALLE PIANTE INFETTE (Rif. 1681990)			
AGRO	**FOGLIO**	**PARTICELLE**	**PROPRIETARI**
SANTERAMO IN COLLE	66	58	D`AMBROSIO RITA,COMUNE DI SANTERAMO

SANTERAMO IN COLLE	66	57	SAMPAOLO MARIA,TUBITO MARIA,TUBITO ORLANDO,TUBITO REMO,TUBITO VITO,TUBITO ANGELA,TUBITO ROMOLO,TUBITO SAVERIO,TUBITO TEODOROA
SANTERAMO IN COLLE	66	55	PLANTAMURA DIANA,COMUNE DI SANTERAMO IN COLLE
SANTERAMO IN COLLE	66	54	FIORENTINO MARIA,COMUNE DI SANTERAMO

SANTERAMO IN COLLE	66	129	DAMBROSIO RITA P,DAMBROSIO ROSA P,D`AMBROSIO VITTORIA,D`AMBROSIO AGATA,D`AMBROSIO SABINO,D`AMBROSIO VITA MARIA,D`AMBROSIO ARNALDO GIUSEPPE,D`AMBROSIO ALBERTO,DAMBROSIO NICOLA P,DURANTE AGATA,D`AMBROSIO VITANGELO,DAMBROSIO LUCIA P
SANTERAMO IN COLLE	66	128	D`AMBROSIO RITA,COMUNE DI SANTERAMO

ZONA INFETTA DI 50 M ATTORNO ALLE PIANTE INFETTE (Rif. 1685795, 1685808)			
AGRO	**FOGLIO**	**PARTICELLE**	**PROPRIETARI**
SANTERAMO IN COLLE	68	286	NOCCO GIUSEPPE
SANTERAMO IN COLLE	68	285	NOCCO ROCCO

SANTERAMO IN COLLE	68	422	ANGIOLA ANTONELLA,NOCCO ROCCO,NOCCO GENNARO
SANTERAMO IN COLLE	68	379	NOCCO VITA MARIA
SANTERAMO IN COLLE	68	378	NOCCO ROCCO,ANGIOLA ANTONELLA
SANTERAMO IN COLLE	68	408	NOCCO GENNARO
SANTERAMO IN COLLE	68	407	NOCCO GENNARO
SANTERAMO IN COLLE	68	343	GIOVE ADDOLORATA
SANTERAMO IN COLLE	68	13	GIOVE ADDOLORATA
SANTERAMO IN COLLE	68	337	GIOVE ERASMO VITO
SANTERAMO IN COLLE	68	293	NOCCO ROCCO
SANTERAMO IN COLLE	68	327	NOCCO GIUSEPPE

ZONA INFETTA DI 50 M ATTORNO ALLE PIANTE INFETTE (Rif. 1699828)			
AGRO	**FOGLIO**	**PARTICELLE**	**PROPRIETARI**
SANTERAMO IN COLLE	70	381	SCATTAGLIA ANNA MARIA BRUNA
SANTERAMO IN COLLE	70	45	SCATTAGLIA FELICE

SANTERAMO IN COLLE	70	44	SCATTAGLIA FELICE

ZONA INFETTA DI 50 M ATTORNO ALLE PIANTE INFETTE (Rif. 1681633)			
AGRO	**FOGLIO**	**PARTICELLE**	**PROPRIETARI**
SANTERAMO IN COLLE	70	38	TALENTO MARIA,CAPONIO MICHELE,CAPONIO DOMENICO,CAPONIO PAOLO
SANTERAMO IN COLLE	70	358	SIRRESSI GIULIO
SANTERAMO IN COLLE	70	356	SIRRESSI GIULIO
SANTERAMO IN COLLE	70	53	CICCARONE MICHELE
SANTERAMO IN COLLE	70	315	CICCARONE AMALIA CLAUDIA,CICCARONE MICHELE,CICCARONE MARINA MADDALENA,CICCARONE DANIELA

SANTERAMO IN COLLE	70	202	TALENTO MARIA,CAPONIO MICHELE,CAPONIO PAOLO,CAPONIO DOMENICO
SANTERAMO IN COLLE	70	169	CICCARONE MICHELE,CICCARONE MARINA MADDALENA,CICCARONE DANIELA,CICCARONE AMALIA CLAUDIA
SANTERAMO IN COLLE	70	201	TALENTO MARIA,CAPONIO MICHELE,CAPONIO DOMENICO,CAPONIO PAOLO
SANTERAMO IN COLLE	70	260	CAPONIO CRISTINA
SANTERAMO IN COLLE	70	259	CAPONIO CRISTINA

ZONA INFETTA DI 50 M ATTORNO ALLE PIANTE INFETTE (Rif. 1682016)			
AGRO	**FOGLIO**	**PARTICELLE**	**PROPRIETARI**
SANTERAMO IN COLLE	70	36	STANO GIUSEPPE VITO,DISANTO ANNA

SANTERAMO IN COLLE	70	6	STANO GIUSEPPE VITO,DISANTO ANNA
SANTERAMO IN COLLE	70	5	STANO GIUSEPPE VITO,DISANTO ANNA
SANTERAMO IN COLLE	70	155	DISANTO ANNA,STANO GIUSEPPE VITO
SANTERAMO IN COLLE	70	154	DISANTO NUNZIO
SANTERAMO IN COLLE	59	190	DISANTO ANNA,STANO GIUSEPPE VITO
SANTERAMO IN COLLE	59	189	DISANTO NUNZIO
SANTERAMO IN COLLE	59	320	DISANTO NUNZIO
SANTERAMO IN COLLE	59	236	SETTE FRANCESCO,DISANTO VINCENZA

ZONA INFETTA DI 50 M ATTORNO ALLE PIANTE INFETTE (Rif. 1685480)			
AGRO	**FOGLIO**	**PARTICELLE**	**PROPRIETARI**

SANTERAMO IN COLLE	58	1703	DIGREGORIO LUCIA,PRISCIANTELLI VITA NICOLETTA,PRISCIANTELLI MARIA ANTONIA
SANTERAMO IN COLLE	58	254	PRISCIANTELLI FRANCESCO,PRISCIANTELLI VITO,PRISCIANTELLI ISABELLA,PRISCIANTELLI VITO MICHELE,PRISCIANTELLI PASQUALE,PRISCIANTELLI FRANCESCA,FORESE ANNA,PRISCIANTELLI VITO,PRISCIANTELLI GIULIA,PRISCIANTELLI ROSA

SANTERAMO IN COLLE	58	253	PRISCIANTELLI VITA NICOLETTA,PRISCIANTELLI GAETANO,PRISCIANTELLI NICOLA PASQUALE,PRISCIANTELLI ANGELA VITA,PRISCIANTELLI MARIA ANTONIA
SANTERAMO IN COLLE	58	252	PRISCIANTELLI FRANCESCA,PRISCIANTELLI NICOLETTA
SANTERAMO IN COLLE	58	980	DINARDO FRANCESCA IMMACOLATA
SANTERAMO IN COLLE	58	67	RICCIARDI VITO GIUSEPPE
SANTERAMO IN COLLE	58	66	MASSARO ANNA VITA,DIFILIPPO SALVATORE
SANTERAMO IN COLLE	58	65	GIOVE RAFFAELE VITO NAZARENO
SANTERAMO IN COLLE	58	186	CAPONIO MARIA,CAPONIO NUNZIO

SANTERAMO IN COLLE	58	314	COMUNE DI SANTERAMO IN COLLE
SANTERAMO IN COLLE	58	313	GIOVE EMILIA

ZONA INFETTA DI 50 M ATTORNO ALLE PIANTE INFETTE (Rif. 1695990)			
AGRO	**FOGLIO**	**PARTICELLE**	**PROPRIETARI**
SANTERAMO IN COLLE	60	167	LATERZA RAFFAELE,LATERZA VINCENZO,LATERZA ROSA ASSUNTA,PARADISO ANGELA VITA,LATERZA BRIGIDA
SANTERAMO IN COLLE	72	272	PERNIOLA NICOLA,PERNIOLA FRANCESCO
SANTERAMO IN COLLE	72	270	PERNIOLA FRANCESCO,PERNIOLA NICOLA

ZONA INFETTA DI 50 M ATTORNO ALLE PIANTE INFETTE (Rif. 1684738)			
AGRO	**FOGLIO**	**PARTICELLE**	**PROPRIETARI**

SANTERAMO IN COLLE	58	2092	BIANCHI NICOLETTA ROSA MARIA,BIANCHI GIUSEPPINA VITA AUGUSTA,BALDASSARRE FRANCESCO CUNEGONDA,BIANCHI FRANCESCA,BALDASSARRE MARIA RENATA
SANTERAMO IN COLLE	58	2090	BIANCHI FRANCESCA,BIANCHI NICOLETTA ROSA MARIA,BIANCHI GIUSEPPINA VITA AUGUSTA,BALDASSARRE FRANCESCO CUNEGONDA,BALDASSARRE MARIA RENATA

SANTERAMO IN COLLE	58	2089	BIANCHI FRANCESCA,BALDASSARRE MARIA RENATA,BALDASSARRE FRANCESCO CUNEGONDA,BIANCHI GIUSEPPINA VITA AUGUSTA,BIANCHI NICOLETTA ROSA MARIA
SANTERAMO IN COLLE	58	2088	BIANCHI NICOLETTA ROSA MARIA,BALDASSARRE MARIA RENATA,BIANCHI FRANCESCA,BALDASSARRE FRANCESCO CUNEGONDA,BIANCHI GIUSEPPINA VITA AUGUSTA

SANTERAMO IN COLLE	58	2087	BIANCHI NICOLETTA ROSA MARIA,BALDASSARRE MARIA RENATA,BALDASSARRE FRANCESCO CUNEGONDA,BIANCHI FRANCESCA,BIANCHI GIUSEPPINA VITA AUGUSTA
SANTERAMO IN COLLE	58	1668	COLACICCO GIOVANNI
SANTERAMO IN COLLE	58	1613	COLACICCO GIOVANNI
SANTERAMO IN COLLE	58	1883	COLACICCO GIOVANNI

ZONA INFETTA DI 50 M ATTORNO ALLE PIANTE INFETTE (Rif. 1692757)			
AGRO	**FOGLIO**	**PARTICELLE**	**PROPRIETARI**
SANTERAMO IN COLLE	52	56	LABARILE GIOVANNI
SANTERAMO IN COLLE	52	98	LABARILE GIOVANNI

SANTERAMO IN COLLE	52	93	LABARILE NUNZIATA,LABARILE ROSA,LABARILE STEFANO,LABARILE VITA MARIA,LABARILE GIOVANNI,LABARILE NICOLA,LABARILE CHIARA,LABARILE ANNA LUISA,LABARILE DOMENICA
SANTERAMO IN COLLE	52	91	STASOLLA MARTINO

SANTERAMO IN COLLE	52	12	LABARILE VITA MARIA,LABARILE NICOLA,LABARILE STEFANO,LABARILE ROSA,LABARILE NUNZIATA,LABARILE DOMENICA,LABARILE CHIARA,LABARILE GIOVANNI,LABARILE ANNA LUISA
SANTERAMO IN COLLE	53	153	LABARILE ANNA LUISA,LABARILE STEFANO,LABARILE CHIARA,LABARILE DOMENICA,LABARILE ROSA,LABARILE GIOVANNI,LABARILE VITA MARIA,LABARILE NUNZIATA,LABARILE NICOLA

ZONA INFETTA DI 50 M ATTORNO ALLE PIANTE INFETTE (Rif. 1687248)			
AGRO	**FOGLIO**	**PARTICELLE**	**PROPRIETARI**
SANTERAMO IN COLLE	55	256	AMMATURO CARMELA ISABELLA
SANTERAMO IN COLLE	55	238	AMMATURO CARMELA ISABELLA

ZONA INFETTA DI 50 M ATTORNO ALLE PIANTE INFETTE (Rif. 1683498)			
AGRO	**FOGLIO**	**PARTICELLE**	**PROPRIETARI**
SANTERAMO IN COLLE	59	2186	DEPINTO AGATA,DE PINTO AGATA,DEPINTO MARIA,DEPINTO ANGELA VITA MARIA
SANTERAMO IN COLLE	59	2190	DEPINTO DOMENICA,DEPINTO CHIARA,DEPINTO GIUSEPPINA,DEPINTO MICHELE,DEPINTO GIUSEPPE
SANTERAMO IN COLLE	59	2195	VALENTINI ASSUNTA MARIA PIA

SANTERAMO IN COLLE	59	17	DEPINTO GIUSEPPE,DEPINTO CHIARA,DEPINTO MICHELE,DEPINTO DOMENICA,DEPINTO GIUSEPPINA
SANTERAMO IN COLLE	59	346	DEPINTO MICHELE,DEPINTO CHIARA,DEPINTO DOMENICA,DEPINTO GIUSEPPE,DEPINTO GIUSEPPINA
SANTERAMO IN COLLE	59	249	DI MATERA ANGELO
SANTERAMO IN COLLE	59	676	VALENTINI UMBERTO
SANTERAMO IN COLLE	59	671	DI MATERA ANGELO

SANTERAMO IN COLLE	59	670	AFFATATO MARIA,VALENTINI MICHELE,VALENTINI PASQUA,VALENTINI ERMINIA,VELENTINI NICOLA,VALENTINI ANNA
SANTERAMO IN COLLE	59	669	VALENTINI ASSUNTA MARIA PIA
SANTERAMO IN COLLE	59	668	VALENTINI MICHELE,VALENTINI ANNA,AFFATATO MARIA,VALENTINI PASQUA,VELENTINI NICOLA,VALENTINI ERMINIA
SANTERAMO IN COLLE	59	667	VALENTINO SERAFINA

ZONA INFETTA DI 50 M ATTORNO ALLE PIANTE INFETTE (Rif. 1682595)			
AGRO	**FOGLIO**	**PARTICELLE**	**PROPRIETARI**
SANTERAMO IN COLLE	38	50	D`ANGELO VINCENZO

SANTERAMO IN COLLE	38	116	GIOVE EMILIA
SANTERAMO IN COLLE	55	189	AMMATURO ANTONIO
SANTERAMO IN COLLE	55	163	AMMATURO ANTONIO
SANTERAMO IN COLLE	55	258	AMMATURO CARMELA ISABELLA
SANTERAMO IN COLLE	55	257	AMMATURO CARMELA ISABELLA
SANTERAMO IN COLLE	55	256	AMMATURO CARMELA ISABELLA
SANTERAMO IN COLLE	55	255	AMMATURO ANTONIO
SANTERAMO IN COLLE	55	20	CARONE FRANCESCO

ZONA INFETTA DI 50 M ATTORNO ALLE PIANTE INFETTE (Rif. 1706885)			
AGRO	**FOGLIO**	**PARTICELLE**	**PROPRIETARI**
SANTERAMO IN COLLE	38	179	RIPA DOMENICO
SANTERAMO IN COLLE	38	178	RIPA DOMENICO
SANTERAMO IN COLLE	38	176	BARBERIO ANGELA
SANTERAMO IN COLLE	38	59	BARBERIO ANGELA
SANTERAMO IN COLLE	38	58	RIPA DOMENICO

ZONA INFETTA DI 50 M ATTORNO ALLE PIANTE INFETTE (Rif. 1700285, 1700263, 1700298)			
AGRO	**FOGLIO**	**PARTICELLE**	**PROPRIETARI**
SANTERAMO IN COLLE	53	197	STANO ANGELO VITO
SANTERAMO IN COLLE	53	202	DI FONZO CHIARA
SANTERAMO IN COLLE	53	201	DI FONZO CHIARA
SANTERAMO IN COLLE	53	200	STANO ANGELO VITO
SANTERAMO IN COLLE	53	121	DIFONZO CHIARA
SANTERAMO IN COLLE	53	13	STANO ANGELO VITO
SANTERAMO IN COLLE	37	167	NUZZI GIOVANNI
SANTERAMO IN COLLE	37	165	NUZZI GIOVANNI

ZONA INFETTA DI 50 M ATTORNO ALLE PIANTE INFETTE (Rif. 1702921)			
AGRO	**FOGLIO**	**PARTICELLE**	**PROPRIETARI**
SANTERAMO IN COLLE	37	83	MUSCI GIUSEPPE MARIA,MUSCI PIER DOMENICO
SANTERAMO IN COLLE	37	82	NUZZI GIOVANNI
SANTERAMO IN COLLE	37	172	SPIRANTE ROCCO,GIORDANO ANNUNZIATA

SANTERAMO IN COLLE	37	93	NUZZI GIOVANNI
SANTERAMO IN COLLE	37	169	NUZZI GIOVANNI
SANTERAMO IN COLLE	37	56	NUZZI GIOVANNI
SANTERAMO IN COLLE	37	140	NUZZI GIOVANNI
SANTERAMO IN COLLE	37	137	NUZZI GIOVANNI
SANTERAMO IN COLLE	37	127	GIORDANO ANNUNZIATA,SPIRANTE ROCCO
SANTERAMO IN COLLE	37	114	NUZZI GIOVANNI

ZONA INFETTA DI 50 M ATTORNO ALLE PIANTE INFETTE (Rif. 1685182)			
AGRO	**FOGLIO**	**PARTICELLE**	**PROPRIETARI**
SANTERAMO IN COLLE	39	259	LAZAZZARA NUNZIO,FIORENTINO TERESA
SANTERAMO IN COLLE	39	258	BRUSCELLA LEONARDO ANTONIO
SANTERAMO IN COLLE	39	256	DIMITA ANGELA
SANTERAMO IN COLLE	39	255	DIMITA ANGELA
SANTERAMO IN COLLE	39	254	DIMITA ANGELA

SANTERAMO IN COLLE	39	253	FELIX ANITA,MARVULLI VITO RAFFAELE
SANTERAMO IN COLLE	39	324	NATALE ARCANGELO
SANTERAMO IN COLLE	39	240	PONTRANDOLFO FRANCESCA,PINEROLO VITO,PINEROLO GIULIA
SANTERAMO IN COLLE	39	391	BRUSCELLA LEONARDO ANTONIO
SANTERAMO IN COLLE	39	390	BRUSCELLA LEONARDO ANTONIO

ZONA INFETTA DI 50 M ATTORNO ALLE PIANTE INFETTE (Rif. 1703577, 1703602)			
AGRO	**FOGLIO**	**PARTICELLE**	**PROPRIETARI**
SANTERAMO IN COLLE	37	189	STANO ANGELO VITO,DI FONZO CHIARA
SANTERAMO IN COLLE	37	43	DIFONZO CAMILLO

ZONA INFETTA DI 50 M ATTORNO ALLE PIANTE INFETTE (Rif. 1705382, 1705388)			
AGRO	**FOGLIO**	**PARTICELLE**	**PROPRIETARI**

SANTERAMO IN COLLE	38	131	GIAMPETRUZZI PASQUALE
SANTERAMO IN COLLE	37	75	FORESE GIUSEPPE
SANTERAMO IN COLLE	37	65	GIANDOMENICO GIUSEPPE,COMUNE DI SANTERAMO
SANTERAMO IN COLLE	37	64	FORESE ANNA VITA,COMUNE DI SANTERAMO
SANTERAMO IN COLLE	37	63	COLACICCO GIUSEPPE
SANTERAMO IN COLLE	37	139	GIANDOMENICO GIUSEPPE,COMUNE DI SANTERAMO

ZONA INFETTA DI 50 M ATTORNO ALLE PIANTE INFETTE (Rif. 1702011, 1702106, 1702144)			
AGRO	**FOGLIO**	**PARTICELLE**	**PROPRIETARI**
SANTERAMO IN COLLE	37	78	STANO ANGELO VITO,DI FONZO CHIARA,COMUNE DI SANTERAMO IN COLLE
SANTERAMO IN COLLE	37	74	FORESE GIUSEPPE

SANTERAMO IN COLLE	37	73	MASSARO TERESA,MASSARO FELICIA,MASSARO COSTANTINO,MASSARO GIOVANNI,MASSARO DONATA,MASSARO PAOLO,MASSARO FRANCESCO
SANTERAMO IN COLLE	37	72	FORESE GIUSEPPE
SANTERAMO IN COLLE	37	71	ACQUAVIVA EUSTACCHIO
SANTERAMO IN COLLE	37	50	FORESE GIUSEPPE
SANTERAMO IN COLLE	37	113	FORESE GIUSEPPE

ZONA INFETTA DI 50 M ATTORNO ALLE PIANTE INFETTE (Rif. 1704993)			
AGRO	**FOGLIO**	**PARTICELLE**	**PROPRIETARI**
SANTERAMO IN COLLE	37	67	LABARILE CONCETTA
SANTERAMO IN COLLE	37	66	PORFIDO MARINO,COMUNE DI SANTERAMO

SANTERAMO IN COLLE	37	65	GIANDOMENICO GIUSEPPE,COMUNE DI SANTERAMO

ZONA INFETTA DI 50 M ATTORNO ALLE PIANTE INFETTE (Rif. 1690738)			
AGRO	**FOGLIO**	**PARTICELLE**	**PROPRIETARI**
SANTERAMO IN COLLE	37	109	CASSANDRA EUGENIA,COMUNE DI SANTERAMO
SANTERAMO IN COLLE	37	108	RIPA EUGENIA,COMUNE DI SANTERAMO
SANTERAMO IN COLLE	37	107	DENTE LORENZO,DENTE ERNESTO,DENTE CARMINE,DIRENZO MARIANGELA,DENTE ROSA,DIRENZO TERESA,DIRENZO DOMENICO,COMUNE DI SANTERAMO

SANTERAMO IN COLLE	37	106	CALIA MICHELE VITANTONIO,FARELLA ANTONIA CHIARA,FARELLA ANTONIA CHIARA
SANTERAMO IN COLLE	37	252	DIRENZO TERESA,DENTE LORENZO,DENTE ROSA,DIRENZO DOMENICO,DENTE CARMINE,DIRENZO MARIANGELA,DENTE ERNESTO
SANTERAMO IN COLLE	37	123	DENTE LORENZO,DENTE CARMINE,DENTE ROSA,DIRENZO MARIANGELA,DENTE ERNESTO,DIRENZO DOMENICO,DIRENZO TERESA,COMUNE DI SANTERAMO

SANTERAMO IN COLLE	37	122	DENTE ROSA,DENTE CARMINE,DIRENZO DOMENICO,DIRENZO TERESA,DENTE LORENZO,DIRENZO MARIANGELA,DENTE ERNESTO,COMUNE DI SANTERAMO

ZONA INFETTA DI 50 M ATTORNO ALLE PIANTE INFETTE (Rif. 1702572, 1694643, 1702885, 1701670, 1701688, 1694635, 1694601, 1702224, 1702253, 1701721, 1702282)			
AGRO	**FOGLIO**	**PARTICELLE**	**PROPRIETARI**
SANTERAMO IN COLLE	37	83	MUSCI GIUSEPPE MARIA,MUSCI PIER DOMENICO
SANTERAMO IN COLLE	37	80	DIFONZO CAMILLO
SANTERAMO IN COLLE	37	189	STANO ANGELO VITO,DI FONZO CHIARA
SANTERAMO IN COLLE	37	79	LABARILE ROSA

SANTERAMO IN COLLE	37	78	STANO ANGELO VITO,DI FONZO CHIARA,COMUNE DI SANTERAMO IN COLLE
SANTERAMO IN COLLE	37	77	STASOLLA MARIO,COMUNE DI SANTERAMO
SANTERAMO IN COLLE	37	76	STANO ANGELO VITO,DI FONZO CHIARA,COMUNE DI SANTERAMO IN COLLE
SANTERAMO IN COLLE	37	71	ACQUAVIVA EUSTACCHIO
SANTERAMO IN COLLE	37	70	FARELLA ANTONIA CHIARA,CALIA MICHELE VITANTONIO,FARELLA ANTONIA CHIARA,COMUNE DI SANTERAMO IN COLLE
SANTERAMO IN COLLE	37	97	FARELLA ANTONIA CHIARA,CALIA MICHELE VITANTONIO

SANTERAMO IN COLLE	37	92	FARELLA ANTONIA,CALIA MICHELE
SANTERAMO IN COLLE	37	50	FORESE GIUSEPPE
SANTERAMO IN COLLE	37	49	SIMONE LUCIA
SANTERAMO IN COLLE	37	40	VENTURA ANNARITA DAMIANA
SANTERAMO IN COLLE	37	120	LAZAZZERA ISABELLA,LAZAZZERA ANGELA,LAZAZZARA ROCCO,LAZAZZARA VITA FRANCESCA,LAZAZZERA VITANTONIO,COMUNE DI SANTERAMO IN COLLE
SANTERAMO IN COLLE	37	119	CALIA MICHELE VITANTONIO,FARELLA ANTONIA CHIARA,FARELLA ANTONIA CHIARA,COMUNE DI SANTERAMO IN COLLE

ZONA INFETTA DI 50 M ATTORNO ALLE PIANTE INFETTE (Rif. 1695902, 1695868, 1695881)			
AGRO	**FOGLIO**	**PARTICELLE**	**PROPRIETARI**
SANTERAMO IN COLLE	37	91	VENTURA ANNARITA DAMIANA
SANTERAMO IN COLLE	37	104	CARDINALE ANGELA,COMUNE DI SANTERAMO
SANTERAMO IN COLLE	37	103	MUSCI STEFANO,COMUNE DI SANTERAMO
SANTERAMO IN COLLE	37	59	MUSCI STEFANO,COMUNE DI SANTERAMO
SANTERAMO IN COLLE	37	58	FORESE GIUSEPPE
SANTERAMO IN COLLE	37	48	DILEO ANNA
SANTERAMO IN COLLE	37	36	SCHIAVARELLI NICOLA
SANTERAMO IN COLLE	37	27	SCHIAVARELLI NICOLA
SANTERAMO IN COLLE	37	121	ACQUAVIVA EUSTACCHIO

ZONA INFETTA DI 50 M ATTORNO ALLE PIANTE INFETTE (Rif. 1696636)			
AGRO	**FOGLIO**	**PARTICELLE**	**PROPRIETARI**

SANTERAMO IN COLLE	37	187	LONGOBARDI CLAUDIO,EISENBARTH WALTRAUDE,COMUNE DI SANTERAMO IN COLLE
SANTERAMO IN COLLE	37	250	LOPANE ANGELA
SANTERAMO IN COLLE	37	148	LOPANE ANGELA
SANTERAMO IN COLLE	37	145	SILLETTI GIUSEPPE
SANTERAMO IN COLLE	37	34	LONGOBARDI MARCUS LIVIO
SANTERAMO IN COLLE	37	24	DE PALMA GIULIO,DE PALMA ALESSANDRA,DE PALMA FABIO
SANTERAMO IN COLLE	37	20	SILLETTI GIUSEPPE
SANTERAMO IN COLLE	37	116	DE PALMA ALESSANDRA,DE PALMA FABIO,DE PALMA GIULIO

ZONA INFETTA DI 50 M ATTORNO ALLE PIANTE INFETTE (Rif. 1701120)			
AGRO	**FOGLIO**	**PARTICELLE**	**PROPRIETARI**

SANTERAMO IN COLLE	38	8	MITTON MARIA MARTA,COMUNE DI CASSANO DELLE MURGE
SANTERAMO IN COLLE	38	10	LACALAMITA DONATO
SANTERAMO IN COLLE	37	90	BOZZO ANNA,BARRA GIUSEPPE,COMUNE DI SANTERAMO
SANTERAMO IN COLLE	37	89	BOZZO ANNA,BARRA GIUSEPPE,COMUNE DI SANTERAMO
SANTERAMO IN COLLE	37	88	BARRA GIUSEPPE,BOZZO ANNA,COMUNE DI SANTERAMO
SANTERAMO IN COLLE	37	13	BARRA GIUSEPPE,BOZZO ANNA,COMUNE DI SANTERAMO
SANTERAMO IN COLLE	37	12	MAIULLARI VITO,MAIULLARI ANNA,MAIULLARI ERASMO,COMUNE DI SANTERAMO IN COLLE

ZONA INFETTA DI 50 M ATTORNO ALLE PIANTE INFETTE (Rif. 1685280)			
AGRO	**FOGLIO**	**PARTICELLE**	**PROPRIETARI**
SANTERAMO IN COLLE	42	1168	LOPANE CORRADO,MESSINA ANNA
SANTERAMO IN COLLE	42	1165	DI MAURO FILOMENA,FRACCALVIERI ERASMO
SANTERAMO IN COLLE	42	1158	PARADISO VITA VIOLETTA,PARADISO DOMENICO,PARADISO ANGELA
SANTERAMO IN COLLE	42	3030	PIZZUTILO ADDOLORATA,PIZZUTILO MARGHERITA,PIZZUTILO PAOLO,PIZZUTILO GRAZIA
SANTERAMO IN COLLE	42	3029	PIZZUTILO GRAZIA,PIZZUTILO ADDOLORATA,PIZZUTILO PAOLO,PIZZUTILO MARGHERITA

SANTERAMO IN COLLE	42	3028	SCIACOVIELLO ANGELA,SCIACOVIELLO MARIA
SANTERAMO IN COLLE	42	3002	MALLARDI VITA LUCIA,MALLARDI ANNA,DISANTO CARMELA
SANTERAMO IN COLLE	41	554	NETTIS MARIA ROSA,NETTIS ERASMO,NETTIS VITO NICOLA
SANTERAMO IN COLLE	42	1889	MALLARDI ANNA,DISANTO CARMELA,MALLARDI VITA LUCIA
SANTERAMO IN COLLE	42	127	DISANTO CARMELA,MALLARDI ANNA,MALLARDI VITA LUCIA
SANTERAMO IN COLLE	42	1699	DI GIROLAMO ANNA
SANTERAMO IN COLLE	42	1217	LOBEFARO PAOLO
SANTERAMO IN COLLE	42	1216	COLAIEMMA ALFREDO,PISCAZZI SERAFINO

ZONA INFETTA DI 50 M ATTORNO ALLE PIANTE INFETTE (Rif. 1698794)			
AGRO	**FOGLIO**	**PARTICELLE**	**PROPRIETARI**
SANTERAMO IN COLLE	37	89	BOZZO ANNA,BARRA GIUSEPPE,COMUNE DI SANTERAMO
SANTERAMO IN COLLE	37	88	BARRA GIUSEPPE,BOZZO ANNA,COMUNE DI SANTERAMO

SANTERAMO IN COLLE	37	9	RAGNI ROSA VITA,RAGNI ANNA MARI,RAGNI STEFANO,RAGNI NICOLA,RAGNI FRANCESCA,RAGNI TERESA,RAGNI ANTONIA,RAGNI ANNA MARIA,RAGNI STEFANO,RAGNI ANTONIA,MASIELLO COSTANZA,RAGNI ANNAMARIA,DI FONZO STEFANO,RAGNI NICOLA,RAGNI DOMENICA,DI FONZO MARIA,RAGNI STEFANO,DI FONZO VITO,RAGNI ROCCO,RAGNI NUNZIO,RAGNI FRANCESCO

SANTERAMO IN COLLE	37	7	FARELLA ANTONIA CHIARA,FARELLA ANTONIA CHIARA,CALIA MICHELE VITANTONIO,COMUNE DI SANTERAMO IN COLLE
SANTERAMO IN COLLE	37	13	BARRA GIUSEPPE,BOZZO ANNA,COMUNE DI SANTERAMO
SANTERAMO IN COLLE	37	12	MAIULLARI VITO,MAIULLARI ANNA,MAIULLARI ERASMO,COMUNE DI SANTERAMO IN COLLE

ZONA INFETTA DI 50 M ATTORNO ALLE PIANTE INFETTE (Rif. 1696090, 1696099)			
AGRO	**FOGLIO**	**PARTICELLE**	**PROPRIETARI**
SANTERAMO IN COLLE	37	33	MANICONE SABINO,MANICONE MICHELE,MANICONE RITA,MANICONE FRANCESCA,MANICONE DOMENICO,MANICONE ANNA MARIA,BELLINO EMILIA,COMUNE DI SANTERAMO
SANTERAMO IN COLLE	37	25	FARELLA ANTONIA,CALIA MICHELE
SANTERAMO IN COLLE	37	124	DI FONZO CHIARA,STANO ANGELO VITO
SANTERAMO IN COLLE	37	18	EISENBARTH WALTRAUDE,LONGOBARDI CLAUDIO,COMUNE DI SANTERAMO IN COLLE
SANTERAMO IN COLLE	37	16	DIFONZO CHIARA

SANTERAMO IN COLLE	37	15	FARELLA ANTONIA,CALIA MICHELE

ZONA INFETTA DI 50 M ATTORNO ALLE PIANTE INFETTE (Rif. 1694430, 1692548, 1694335, 1692348, 1692371)			
AGRO	**FOGLIO**	**PARTICELLE**	**PROPRIETARI**
SANTERAMO IN COLLE	37	100	FARELLA ANTONIA CHIARA,FARELLA ANTONIA CHIARA,CALIA MICHELE VITANTONIO
SANTERAMO IN COLLE	37	94	ARMIENTI GIOVANNI
SANTERAMO IN COLLE	37	48	DILEO ANNA
SANTERAMO IN COLLE	37	47	FARELLA ANTONIA CHIARA,FARELLA ANTONIA CHIARA,CALIA MICHELE VITANTONIO,COMUNE DI SANTERAMO IN COLLE

SANTERAMO IN COLLE	37	46	FARELLA ANTONIA CHIARA,FARELLA ANTONIA CHIARA,CALIA MICHELE VITANTONIO
SANTERAMO IN COLLE	37	44	VENTURA ANNARITA DAMIANA
SANTERAMO IN COLLE	37	29	FARELLA ANTONIA CHIARA,CALIA MICHELE VITANTONIO,FARELLA ANTONIA CHIARA,COMUNE DI SANTERAMO IN COLLE
SANTERAMO IN COLLE	37	28	MAIULLARI ANNA MARIA,MAIULLARI MICHELE,DIFONZO PASQUALE,MAIULLARI MARIO,MAIULLARI ANGELO,MAIULLARI GIUSEPPE

SANTERAMO IN COLLE	37	25	FARELLA ANTONIA,CALIA MICHELE
SANTERAMO IN COLLE	37	8	ARMIENTI GIOVANNI
SANTERAMO IN COLLE	37	129	DI FONZO MARIA DOMENICA,COMUNE DI SANTERAMO IN COLLE
SANTERAMO IN COLLE	37	1	RETE FERROVIARIA ITALIANA - SOCIETA` PER AZIONI IN SIGLA RFI S.P.A.

ZONA INFETTA DI 50 M ATTORNO ALLE PIANTE INFETTE (Rif. 1688356, 1688702, 1688506, 1688519)			
AGRO	**FOGLIO**	**PARTICELLE**	**PROPRIETARI**
SANTERAMO IN COLLE	40	931	SETTE ERASMO
SANTERAMO IN COLLE	40	137	SETTE ERASMO
SANTERAMO IN COLLE	40	133	SETTE ERASMO
SANTERAMO IN COLLE	40	132	SETTE ERASMO
SANTERAMO IN COLLE	40	300	STASOLLA FRANCESCO
SANTERAMO IN COLLE	40	625	SETTE ERASMO

SANTERAMO IN COLLE	40	881	SETTE ERASMO
SANTERAMO IN COLLE	40	880	DEMANIO DELLA REGIONE PUGLIA
SANTERAMO IN COLLE	40	879	SETTE ERASMO
SANTERAMO IN COLLE	40	878	DEMANIO DELLA REGIONE PUGLIA
SANTERAMO IN COLLE	40	877	PUTIGNANO VITO
SANTERAMO IN COLLE	40	876	SETTE ERASMO
SANTERAMO IN COLLE	40	875	DEMANIO DELLA REGIONE PUGLIA
SANTERAMO IN COLLE	40	874	SETTE ERASMO
SANTERAMO IN COLLE	40	873	STASOLLA FRANCESCO
SANTERAMO IN COLLE	40	872	DEMANIO DELLA REGIONE PUGLIA
SANTERAMO IN COLLE	40	871	STASOLLA FRANCESCO
SANTERAMO IN COLLE	40	870	STASOLLA FRANCESCO
SANTERAMO IN COLLE	40	869	DEMANIO DELLA REGIONE PUGLIA

SANTERAMO IN COLLE	40	868	STASOLLA FRANCESCO
SANTERAMO IN COLLE	40	867	DEMANIO DELLA REGIONE PUGLIA
SANTERAMO IN COLLE	40	866	STASOLLA FRANCESCO
SANTERAMO IN COLLE	40	865	STASOLLA FRANCESCO
SANTERAMO IN COLLE	40	864	DEMANIO DELLA REGIONE PUGLIA
SANTERAMO IN COLLE	40	863	STASOLLA FRANCESCO
SANTERAMO IN COLLE	40	862	DEMANIO DELLA REGIONE PUGLIA
SANTERAMO IN COLLE	40	861	SETTE ERASMO
SANTERAMO IN COLLE	40	860	NAGLIERI CHIARA,NAGLIERI CLAUDIO,NAGLIERI ALESSANDRO,NAGLIERI FRANCESCA,NAGLIERI ALFREDO
SANTERAMO IN COLLE	40	751	ENTE AUTONOMO ACQUEDOTTO PUGLIESE

SANTERAMO IN COLLE	40	749	PUTIGNANO VITO
SANTERAMO IN COLLE	40	747	SETTE ERASMO
SANTERAMO IN COLLE	40	746	STASOLLA FRANCESCO
SANTERAMO IN COLLE	40	745	STASOLLA FRANCESCO
SANTERAMO IN COLLE	40	744	STASOLLA FRANCESCO
SANTERAMO IN COLLE	40	743	STASOLLA FRANCESCO
SANTERAMO IN COLLE	40	742	SETTE ERASMO
SANTERAMO IN COLLE	40	859	DEMANIO DELLA REGIONE PUGLIA
SANTERAMO IN COLLE	40	858	NAGLIERI CHIARA,NAGLIERI ALESSANDRO,NAGLIERI CLAUDIO,NAGLIERI FRANCESCA,NAGLIERI ALFREDO
SANTERAMO IN COLLE	40	741	SETTE ERASMO
SANTERAMO IN COLLE	40	296	STASOLLA FRANCESCO
SANTERAMO IN COLLE	40	293	SETTE ERASMO
SANTERAMO IN COLLE	40	292	PUTIGNANO VITO

SANTERAMO IN COLLE	40	289	SETTE ERASMO
SANTERAMO IN COLLE	40	286	PINEROLO LORENZO
SANTERAMO IN COLLE	40	593	SETTE ERASMO

ZONA INFETTA DI 50 M ATTORNO ALLE PIANTE INFETTE (Rif. 1687941)			
AGRO	**FOGLIO**	**PARTICELLE**	**PROPRIETARI**
SANTERAMO IN COLLE	40	245	COLACICCO GIUSEPPE
SANTERAMO IN COLLE	40	240	DIFONZO TERESA,COLACICCO NICOLA,COLACICCO FRANCESCO
SANTERAMO IN COLLE	40	235	LIPPOLIS CRESCENZA
SANTERAMO IN COLLE	40	233	LIPPOLIS CRESCENZA
SANTERAMO IN COLLE	40	232	SETTE ERASMO
SANTERAMO IN COLLE	40	231	SETTE ERASMO

ZONA INFETTA DI 50 M ATTORNO ALLE PIANTE INFETTE (Rif. 1698583)			
AGRO	**FOGLIO**	**PARTICELLE**	**PROPRIETARI**
SANTERAMO IN COLLE	37	9	RAGNI ROSA VITA,RAGNI ANNA MARI,RAGNI STEFANO,RAGNI NICOLA,RAGNI FRANCESCA,RAGNI TERESA,RAGNI ANTONIA,RAGNI ANNA MARIA,RAGNI STEFANO,RAGNI ANTONIA,MASIELLO COSTANZA,RAGNI ANNAMARIA,DI FONZO STEFANO,RAGNI NICOLA,RAGNI DOMENICA,DI FONZO MARIA,RAGNI STEFANO,DI FONZO VITO,RAGNI ROCCO,RAGNI NUNZIO,RAGNI FRANCESCO

SANTERAMO IN COLLE	37	5	CALIA MICHELE VITANTONIO,FARELLA ANTONIA CHIARA,FARELLA ANTONIA CHIARA,COMUNE DI SANTERAMO IN COLLE
SANTERAMO IN COLLE	37	4	STASOLLA FRANCESCO,STASOLLA NUNZIO,STASOLLA FILOMENA,STASOLLA CAMILLA,STASOLLA GIACOMO,STASOLLA FILOMENA,STASOLLA GIOVANNI,COMUNE DI SANTERAMO IN COLLE
SANTERAMO IN COLLE	37	18	EISENBARTH WALTRAUDE,LONGOBARDI CLAUDIO,COMUNE DI SANTERAMO IN COLLE

ZONA INFETTA DI 50 M ATTORNO ALLE PIANTE INFETTE (Rif. 1700382)			
AGRO	**FOGLIO**	**PARTICELLE**	**PROPRIETARI**
SANTERAMO IN COLLE	26	142	NATUZZI ERASMO VITO FRANCESCO
SANTERAMO IN COLLE	26	101	GRAMEGNA ANTONIO
SANTERAMO IN COLLE	26	100	SETTE FILIPPO,SETTE ANGELA
SANTERAMO IN COLLE	26	181	NUZZOLESE ANNA
SANTERAMO IN COLLE	38	144	DEMANIO DELLO STATO
SANTERAMO IN COLLE	38	143	DEMANIO DELLO STATO
SANTERAMO IN COLLE	38	138	LACALAMITA DONATO
SANTERAMO IN COLLE	38	136	DEMANIO DELLO STATO
SANTERAMO IN COLLE	38	3	LACALAMITA DONATO
SANTERAMO IN COLLE	38	1	LACALAMITA DONATO
SANTERAMO IN COLLE	38	10	LACALAMITA DONATO

ZONA INFETTA DI 50 M ATTORNO ALLE PIANTE INFETTE (Rif. 1700197)			
AGRO	**FOGLIO**	**PARTICELLE**	**PROPRIETARI**
SANTERAMO IN COLLE	26	95	DIGIROLAMO LEONARDO

SANTERAMO IN COLLE	26	94	DIGIROLAMO LEONARDO
SANTERAMO IN COLLE	26	93	DIGIROLAMO LEONARDO

ZONA INFETTA DI 50 M ATTORNO ALLE PIANTE INFETTE (Rif. 1699256)			
AGRO	**FOGLIO**	**PARTICELLE**	**PROPRIETARI**
SANTERAMO IN COLLE	26	159	FIESCHI PIETRO,CAPPIELLO CATERINA
SANTERAMO IN COLLE	26	89	STASOLLA FILOMENA,STASOLLA CAMILLA,COMUNE DI SANTERAMO
SANTERAMO IN COLLE	37	86	SCARAMUZZI MARIA,COMUNE DI SANTERAMO IN COLLE
SANTERAMO IN COLLE	37	85	SCARAMUZZI MARIA
SANTERAMO IN COLLE	37	84	STANO RAFFAELE,COMUNE DI SANTERAMO
SANTERAMO IN COLLE	37	6	PANZAREA GIOVANNI,COMUNE DI SANTERAMO

SANTERAMO IN COLLE	37	5	CALIA MICHELE VITANTONIO,FARELLA ANTONIA CHIARA,FARELLA ANTONIA CHIARA,COMUNE DI SANTERAMO IN COLLE
SANTERAMO IN COLLE	37	3	TRITTO CATERINA

ZONA INFETTA DI 50 M ATTORNO ALLE PIANTE INFETTE (Rif. 1683537)			
AGRO	**FOGLIO**	**PARTICELLE**	**PROPRIETARI**
SANTERAMO IN COLLE	42	1096	STASOLLA CATERINA
SANTERAMO IN COLLE	42	282	PINEROLO CAMILLA

SANTERAMO IN COLLE	42	200	DIMARTINO VINCENZO ANTONIO,SERGIO GIOVANNA,DIMARTINO ROBERTO,DIMARTINO PIETRO,DIMARTINO GAETANO,DIMARTINO VITO,SERGIO ANTONIA VITA,DIMARTINO NICOLA VITO
SANTERAMO IN COLLE	42	1095	STASOLLA FELICE
SANTERAMO IN COLLE	42	1098	LOZITIELLO ERASMO,LOZITIELLO FELICE,LOZITIELLO MARIA TERESA
SANTERAMO IN COLLE	42	1094	DIGIROLAMO VITO ANTONIO,DIGIROLAMO MARIA
SANTERAMO IN COLLE	42	1097	STASOLLA DOMENICA
SANTERAMO IN COLLE	42	198	STASOLLA VITA CARMINA
SANTERAMO IN COLLE	42	1918	
SANTERAMO IN COLLE	42	1917	PORFIDO ANDREA

	SANTERAMO IN COLLE	42	1510	PORFIDO ANDREA

ZONA INFETTA DI 50 M ATTORNO ALLE PIANTE INFETTE (Rif. 1687388)			
AGRO	**FOGLIO**	**PARTICELLE**	**PROPRIETARI**
SANTERAMO IN COLLE	41	139	MELE LUCA
SANTERAMO IN COLLE	41	135	PORFIDO ROSA,PORFIDO RAFFAELE,PORFIDO MICHELE,PORFIDO ANGELA
SANTERAMO IN COLLE	41	134	DISANTO ERASMO
SANTERAMO IN COLLE	41	126	GIANDOMENICO ANTONIO
SANTERAMO IN COLLE	41	157	NATUZZI DONATO
SANTERAMO IN COLLE	41	156	NATUZZI GIOVANNI VITO
SANTERAMO IN COLLE	41	657	DIAMANTE MADDALENA
SANTERAMO IN COLLE	41	656	DIAMANTE MADDALENA
SANTERAMO IN COLLE	41	655	ABRESCIA PASQUA
SANTERAMO IN COLLE	41	654	NUZZOLESE PAOLO,NUZZOLESE VITANTONIO,NUZZOLESE GIOVANNA,NUZZOLESE ANGELA VITA

SANTERAMO IN COLLE	41	1127	VALENTINO ROSA
SANTERAMO IN COLLE	41	1126	VALENTINO MARIA
SANTERAMO IN COLLE	41	1125	STASI MARIO
SANTERAMO IN COLLE	41	1124	STASI MARIO
SANTERAMO IN COLLE	41	1123	VALENTINO BRUNA
SANTERAMO IN COLLE	41	1122	VALENTINO DOMENICO
SANTERAMO IN COLLE	41	1121	VALENTINO ANGELO RAFFAELE
SANTERAMO IN COLLE	41	1118	VALENTINO DOMENICO
SANTERAMO IN COLLE	41	1117	VALENTINO ANGELO RAFFAELE
SANTERAMO IN COLLE	41	1112	VALENTINO ROSA
SANTERAMO IN COLLE	41	1110	STASI MARIO
SANTERAMO IN COLLE	41	1441	

ZONA INFETTA DI 50 M ATTORNO ALLE PIANTE INFETTE (Rif. 1685120)			
AGRO	**FOGLIO**	**PARTICELLE**	**PROPRIETARI**
SANTERAMO IN COLLE	41	96	RIPA ROSA
SANTERAMO IN COLLE	41	93	LABARILE RACHELE

	SANTERAMO IN COLLE	41	201	CACCIAPAGLIA ANNA MARIA

ZONA INFETTA DI 50 M ATTORNO ALLE PIANTE INFETTE (Rif. 1687586)			
AGRO	**FOGLIO**	**PARTICELLE**	**PROPRIETARI**
SANTERAMO IN COLLE	41	1286	MASTRANGELO ERASMO
SANTERAMO IN COLLE	41	115	DI SANTO PASQUALE VITO
SANTERAMO IN COLLE	41	114	DI SANTO PASQUALE VITO
SANTERAMO IN COLLE	41	113	PARTIPILO ANGELA
SANTERAMO IN COLLE	41	111	D AMBROSIO FELICE
SANTERAMO IN COLLE	41	110	D AMBROSIO FELICE
SANTERAMO IN COLLE	41	109	MASTRANGELO ERASMO,MASTRANGELO VITO FABIO,MASTRANGELO LUIGI,BALDASSARRE ANNA VITA MARIA,MASTRANGELO ROSA
SANTERAMO IN COLLE	41	107	TASSIELLI GIANPAOLO
SANTERAMO IN COLLE	41	106	TASSIELLI GIANPAOLO
SANTERAMO IN COLLE	41	1290	MASTRANGELO ERASMO

SANTERAMO IN COLLE	41	1442	MASTRANGELO LUIGI

ZONA INFETTA DI 50 M ATTORNO ALLE PIANTE INFETTE (Rif. 1685420, 1685492, 1685471)			
AGRO	**FOGLIO**	**PARTICELLE**	**PROPRIETARI**
SANTERAMO IN COLLE	42	1824	NATALE ERASMO,NATALE ANTONIO
SANTERAMO IN COLLE	41	90	STANO MARIA GIULIA,DIFILIPPO PALMINO
SANTERAMO IN COLLE	41	88	LASSANDRO MARIA
SANTERAMO IN COLLE	41	201	CACCIAPAGLIA ANNA MARIA
SANTERAMO IN COLLE	41	200	DINARDO ANGELA,DINARDO GIUSEPPINA
SANTERAMO IN COLLE	41	1408	DIFILIPPO PALMINO,STANO MARIAGIULIA
SANTERAMO IN COLLE	41	1407	STANO MARIA GIULIA,DIFILIPPO PALMINO
SANTERAMO IN COLLE	42	1608	DIGREGORIO IMMACOLATA

ZONA INFETTA DI 50 M ATTORNO ALLE PIANTE INFETTE (Rif. 1693471)			
AGRO	**FOGLIO**	**PARTICELLE**	**PROPRIETARI**
SANTERAMO	26	138	LOPANE NICOLA,LOPANE FRANCESCO,LOPANE DOMENICO,LOPANE CORRADO,LOPANE MARIA,COMUNE DI

IN COLLE			SANTERAMO
SANTERAMO IN COLLE	26	137	BITETTI BEATRICE,COMUNE DI SANTERAMO
SANTERAMO IN COLLE	26	136	ANGIOLA VITO SANTE
SANTERAMO IN COLLE	26	109	FRACCALVIERI ROSA,BARBERIO ANGELO,FRACCALVIERI ROSA,BARBERIO RAFFAELLA,BARBERIO ANGELA,BARBERIO LEONARDO,BARBERIO FRANCESCO,BARBERIO GIUSEPPE,BARBERIO PRIMO,COMUNE DI SANTERAMO
SANTERAMO IN COLLE	26	90	ANGIOLA VITO SANTE
SANTERAMO IN COLLE	26	85	FRACCALVIERI RAFFAELE VITO,FRACCALVIERI CHIARA VITA,FRACCALVIERI SABINO,FRACCALVIERI MICHELE VITO,FRACCALVIERI GIUSEPPE VITO ERASMO,FRACCALVIERI MARIO,FRACCALVIERI ERASMO,FRACCALVIERI GIOVANNI,FRACCALVIERI FRANCESCO,FRACCALVIERI CATERINA,FRACCALVIERI ORONZA,FRACCALVIERI MARIA VITA,FRACCALVIERI GIUSEPPE VITO,FRACCALVIERI ANGELO RAFFAELE

ZONA INFETTA DI 50 M ATTORNO ALLE PIANTE INFETTE (Rif. 1683088)			
AGRO	**FOGLIO**	**PARTICELLE**	**PROPRIETARI**
SANTERAMO IN COLLE	40	24	FIAMMINGO ANGELA
SANTERAMO IN COLLE	41	428	SCIACOVELLI GIUSEPPE
SANTERAMO	41	29	SCIACOVELLI GIUSEPPE

IN COLLE			
SANTERAMO IN COLLE	41	27	SCIACOVELLI GIUSEPPE
SANTERAMO IN COLLE	41	12	LASSANDRO PIETRO,SETTE GIANFRANCO,SETTE STEFANO,PARADISO LUCIA
SANTERAMO IN COLLE	41	11	PARADISO LUCIA,LASSANDRO PIETRO,SETTE GIANFRANCO,SETTE STEFANO
SANTERAMO IN COLLE	41	9	PARADISO LUCIA,LASSANDRO PIETRO,SETTE GIANFRANCO,SETTE STEFANO
SANTERAMO IN COLLE	41	8	CANAL ROBERTO
SANTERAMO IN COLLE	28	227	COMUNE DI SANTERAMO
SANTERAMO IN COLLE	28	383	SOLAZZO ANTONIO
SANTERAMO IN COLLE	28	181	SOLAZZO ANTONIO
SANTERAMO IN COLLE	28	180	SOLAZZO ANTONIO

ZONA INFETTA DI 50 M ATTORNO ALLE PIANTE INFETTE (Rif. 1696885, 1696981)			
AGRO	**FOGLIO**	**PARTICELLE**	**PROPRIETARI**
SANTERAMO IN COLLE	27	236	NATALE ANGELA VITA
SANTERAMO	27	189	CAPONIO FRANCESCA

IN COLLE			
SANTERAMO IN COLLE	27	183	MASIELLO ROCCO
SANTERAMO IN COLLE	27	9	DIFONZO VITO
SANTERAMO IN COLLE	27	6	CAPONIO FRANCESCA
SANTERAMO IN COLLE	27	168	NATALE ANGELA VITA
SANTERAMO IN COLLE	27	157	SETTE LEONARDO
SANTERAMO IN COLLE	27	156	NATALE ANGELA VITA
SANTERAMO IN COLLE	27	149	CAPONIO FRANCESCA
SANTERAMO IN COLLE	27	139	NATALE ANGELA VITA
SANTERAMO IN COLLE	27	120	GIANNINI ROSA,GIANNINI ELISA,GIANNINI MARIA ROSA,GIANNINI DOMENICA,GIANNINI NATALE,GIANNINI RAFFAELE,GIANNINI PASQUALE
SANTERAMO IN COLLE	27	102	DIMITA GREGORIO VITO
SANTERAMO IN COLLE	27	101	LAQUALE NICOLA
SANTERAMO IN COLLE	27	98	NATALE ANGELA VITA
SANTERAMO IN COLLE	27	97	GIANNINI NATALE,GIANNINI PASQUALE,GIANNINI MARIA ROSA,GIANNINI DOMENICA,GIANNINI RAFFAELE,GIANNINI

			ELISA,GIANNINI ROSA

ZONA INFETTA DI 50 M ATTORNO ALLE PIANTE INFETTE (Rif. 1691964)			
AGRO	**FOGLIO**	**PARTICELLE**	**PROPRIETARI**
SANTERAMO IN COLLE	27	221	SETTE LEONARDO
SANTERAMO IN COLLE	27	209	PLANTAMURA MARIA,PLANTAMURA VITA,SACINO ANNA,PLANTAMURA GIOVANNI
SANTERAMO IN COLLE	27	96	SETTE LEONARDO
SANTERAMO IN COLLE	27	95	SETTE LEONARDO

ZONA INFETTA DI 50 M ATTORNO ALLE PIANTE INFETTE (Rif. 1703535)			
AGRO	**FOGLIO**	**PARTICELLE**	**PROPRIETARI**
SANTERAMO IN COLLE	43	229	LELLA ADELINA
SANTERAMO IN COLLE	43	226	CAPONIO DOMENICA
SANTERAMO IN COLLE	43	225	CAPONIO DOMENICA

SANTERAMO IN COLLE	43	463	PARADISO FELICIA,PARADISO NICOLA,PARADISO RITA,PARADISO GIUDITTA,PARADISO ROSA FELICIA,PARADISO ERASMO,DE GRANDIS GIUDITTA MARIA
SANTERAMO IN COLLE	43	272	LABARILE SABINO
SANTERAMO IN COLLE	43	49	LABARILE CONCETTA
SANTERAMO IN COLLE	43	198	LELLA ADELINA

ZONA INFETTA DI 50 M ATTORNO ALLE PIANTE INFETTE (Rif. 1694241)			
AGRO	**FOGLIO**	**PARTICELLE**	**PROPRIETARI**
SANTERAMO IN COLLE	27	137	DIMITA ANTONIO
SANTERAMO IN COLLE	27	264	DIMITA ANTONIO
SANTERAMO IN COLLE	27	262	DIMITA ANTONIO

ZONA INFETTA DI 50 M ATTORNO ALLE PIANTE INFETTE (Rif. 1694158)			
AGRO	**FOGLIO**	**PARTICELLE**	**PROPRIETARI**
SANTERAMO IN COLLE	27	237	NATALE ANGELA VITA

SANTERAMO IN COLLE	27	229	NATALE ANGELA VITA
SANTERAMO IN COLLE	27	168	NATALE ANGELA VITA
SANTERAMO IN COLLE	27	139	NATALE ANGELA VITA
SANTERAMO IN COLLE	27	264	DIMITA ANTONIO
SANTERAMO IN COLLE	27	263	SETTE ERASMO

ZONA INFETTA DI 50 M ATTORNO ALLE PIANTE INFETTE (Rif. 1694011)			
AGRO	**FOGLIO**	**PARTICELLE**	**PROPRIETARI**
SANTERAMO IN COLLE	27	235	LAQUALE MICHELE MATTIA
SANTERAMO IN COLLE	27	234	PLANTAMURA MARIA,PLANTAMURA ANNUNZIATA
SANTERAMO IN COLLE	27	233	LAQUALE MICHELE MATTIA
SANTERAMO IN COLLE	27	230	LAQUALE MICHELE MATTIA
SANTERAMO IN COLLE	27	184	MASIELLO ROCCO
SANTERAMO IN COLLE	27	208	PLANTAMURA VITA,PLANTAMURA MARIA,SACINO ANNA,PLANTAMURA GIOVANNI

SANTERAMO IN COLLE	27	207	STASOLLA FRANCESCA,BITETTI RAFFAELLA,BITETTI ANGELA
SANTERAMO IN COLLE	27	206	PLANTAMURA VITA,PLANTAMURA MARIA,PLANTAMURA GIOVANNI,SACINO ANNA
SANTERAMO IN COLLE	27	8	NATALE ANGELA VITA
SANTERAMO IN COLLE	27	152	SETTE LEONARDO
SANTERAMO IN COLLE	27	150	SETTE LEONARDO
SANTERAMO IN COLLE	27	148	NATALE ANGELA VITA
SANTERAMO IN COLLE	27	388	BITETTI ANGELA,STASOLLA FRANCESCA,BITETTI RAFFAELLA
SANTERAMO IN COLLE	27	384	MOLINARI ROCCANGELO

ZONA INFETTA DI 50 M ATTORNO ALLE PIANTE INFETTE (Rif. 1708511)			
AGRO	**FOGLIO**	**PARTICELLE**	**PROPRIETARI**
SANTERAMO IN COLLE	29	279	DISANTO ANTONIA
SANTERAMO IN COLLE	29	331	DISANTO ANTONIA
SANTERAMO IN COLLE	29	330	DISANTO ANTONIA

SANTERAMO IN COLLE	43	29	DISANTO ROSA

ZONA INFETTA DI 50 M ATTORNO ALLE PIANTE INFETTE (Rif. 1693857, 1693885)			
AGRO	**FOGLIO**	**PARTICELLE**	**PROPRIETARI**
SANTERAMO IN COLLE	27	213	PARADISO ROSALBA,PICARDI NICOLA GIUSEPPE
SANTERAMO IN COLLE	27	140	MONTRONE TIZIANA
SANTERAMO IN COLLE	27	137	DIMITA ANTONIO
SANTERAMO IN COLLE	27	136	MONTRONE TIZIANA
SANTERAMO IN COLLE	27	135	PICARDI NICOLA GIUSEPPE,PARADISO ROSALBA
SANTERAMO IN COLLE	27	462	SILLETTI FRANCESCO,RUSCIGNO ROSA,SILLETTI ISABELLA,SILLETTI DOMENICO,SILLETTI ROSA,SILLETTI BIAGIO
SANTERAMO IN COLLE	27	262	DIMITA ANTONIO

ZONA INFETTA DI 50 M ATTORNO ALLE PIANTE INFETTE (Rif. 1693684)

AGRO	FOGLIO	PARTICELLE	PROPRIETARI
SANTERAMO IN COLLE	27	198	DINARDO MARIA
SANTERAMO IN COLLE	27	224	DINARDO NUNZIO VITO
SANTERAMO IN COLLE	27	362	DINARDO NUNZIO VITO
SANTERAMO IN COLLE	27	133	MONTRONE TIZIANA
SANTERAMO IN COLLE	27	127	LANZOLLA VITO
SANTERAMO IN COLLE	27	126	DINARDO NUNZIO VITO
SANTERAMO IN COLLE	27	75	DINARDO MARIA
SANTERAMO IN COLLE	27	424	DINARDO NUNZIO VITO

ZONA INFETTA DI 50 M ATTORNO ALLE PIANTE INFETTE (Rif. 1693549)			
AGRO	**FOGLIO**	**PARTICELLE**	**PROPRIETARI**
SANTERAMO IN COLLE	27	202	STANO VITO GIUSEPPE
SANTERAMO IN COLLE	27	201	FIORENTINO ANGELO RAFFAELE
SANTERAMO IN COLLE	27	200	SILLETTI DONATO,SILLETTI LUCIANO

SANTERAMO IN COLLE	27	126	DINARDO NUNZIO VITO
SANTERAMO IN COLLE	27	103	DINARDO MARIA,PARADISO GIUSEPPE LUIGI
SANTERAMO IN COLLE	27	76	DINARDO MARIA,PARADISO GIUSEPPE LUIGI
SANTERAMO IN COLLE	27	258	DINARDO MARIA,PARADISO GIUSEPPE LUIGI

ZONA INFETTA DI 50 M ATTORNO ALLE PIANTE INFETTE (Rif. 1693389)			
AGRO	**FOGLIO**	**PARTICELLE**	**PROPRIETARI**
SANTERAMO IN COLLE	27	358	STANO VITO GIUSEPPE
SANTERAMO IN COLLE	27	354	SILLETTI DONATO,SILLETTI LUCIANO
SANTERAMO IN COLLE	27	204	FIORENTINO ANGELO RAFFAELE
SANTERAMO IN COLLE	27	423	FIORENTINO ANGELO RAFFAELE

ZONA INFETTA DI 50 M ATTORNO ALLE PIANTE INFETTE (Rif. 1693779, 1693790, 1693802, 1697716, 1697734, 1693692, 1697704, 1693672, 1693751, 1693720)			
AGRO	**FOGLIO**	**PARTICELLE**	**PROPRIETARI**

SANTERAMO IN COLLE	14	87	MARIA S S DEL CARMINE,OPERA PIA DI SANTERAMO,CONGREGAZIONE DI CARITA IN SANTERAMO
SANTERAMO IN COLLE	27	369	DEMANIO DELLA REGIONE PUGLIA
SANTERAMO IN COLLE	27	367	DEMANIO DELLA REGIONE PUGLIA
SANTERAMO IN COLLE	27	366	MONTRONE TIZIANA
SANTERAMO IN COLLE	27	365	DEMANIO DELLA REGIONE PUGLIA
SANTERAMO IN COLLE	27	364	MONTRONE TIZIANA
SANTERAMO IN COLLE	27	362	DINARDO NUNZIO VITO
SANTERAMO IN COLLE	27	361	DEMANIO DELLA REGIONE PUGLIA
SANTERAMO IN COLLE	27	215	PARADISO ROSALBA,PICARDI NICOLA GIUSEPPE
SANTERAMO IN COLLE	27	214	PARADISO ROSALBA,PICARDI NICOLA GIUSEPPE
SANTERAMO IN COLLE	27	213	PARADISO ROSALBA,PICARDI NICOLA GIUSEPPE
SANTERAMO IN COLLE	27	211	MONTRONE TIZIANA
SANTERAMO IN COLLE	27	359	DEMANIO DELLA REGIONE PUGLIA
SANTERAMO IN COLLE	27	358	STANO VITO GIUSEPPE

SANTERAMO IN COLLE	27	357	DEMANIO DELLA REGIONE PUGLIA
SANTERAMO IN COLLE	27	202	STANO VITO GIUSEPPE
SANTERAMO IN COLLE	27	142	SILLETTI FRANCESCO,RUSCIGNO ROSA,SILLETTI ROSA,SILLETTI BIAGIO,SILLETTI ISABELLA,SILLETTI DOMENICO
SANTERAMO IN COLLE	27	135	PICARDI NICOLA GIUSEPPE,PARADISO ROSALBA
SANTERAMO IN COLLE	27	134	PARADISO ROSALBA,PICARDI NICOLA GIUSEPPE
SANTERAMO IN COLLE	27	133	MONTRONE TIZIANA
SANTERAMO IN COLLE	27	463	SILLETTI DOMENICO,SILLETTI ROSA,RUSCIGNO ROSA,SILLETTI FRANCESCO,SILLETTI BIAGIO,SILLETTI ISABELLA
SANTERAMO IN COLLE	27	462	SILLETTI FRANCESCO,RUSCIGNO ROSA,SILLETTI ISABELLA,SILLETTI DOMENICO,SILLETTI ROSA,SILLETTI BIAGIO
SANTERAMO IN COLLE	27	298	DINARDO NUNZIO VITO
SANTERAMO IN COLLE	27	297	DINARDO GIUSEPPE,CAPONIO ROSA
SANTERAMO IN COLLE	27	296	STANO VITO GIUSEPPE
SANTERAMO IN COLLE	27	295	STANO VITO GIUSEPPE
SANTERAMO IN COLLE	27	293	FIORENTINO ANGELO RAFFAELE
SANTERAMO IN COLLE	27	425	DINARDO NUNZIO VITO

SANTERAMO IN COLLE	27	424	DINARDO NUNZIO VITO
SANTERAMO IN COLLE	27	423	FIORENTINO ANGELO RAFFAELE
SANTERAMO IN COLLE	27	309	PARADISO ROSALBA,PICARDI NICOLA GIUSEPPE
SANTERAMO IN COLLE	27	307	PARADISO ROSALBA,PICARDI NICOLA GIUSEPPE
SANTERAMO IN COLLE	27	306	SILLETTI ISABELLA,SILLETTI DOMENICO,RUSCIGNO ROSA,SILLETTI BIAGIO,SILLETTI FRANCESCO,SILLETTI ROSA
SANTERAMO IN COLLE	27	305	SILLETTI ISABELLA,SILLETTI ROSA,RUSCIGNO ROSA,SILLETTI DOMENICO,SILLETTI BIAGIO,SILLETTI FRANCESCO
SANTERAMO IN COLLE	27	304	MONTRONE TIZIANA
SANTERAMO IN COLLE	27	303	ANGIOLA ANGELA
SANTERAMO IN COLLE	27	302	MONTRONE TIZIANA
SANTERAMO IN COLLE	27	301	ANGIOLA ANGELA
SANTERAMO IN COLLE	27	374	PARADISO ROSALBA,PICARDI NICOLA GIUSEPPE
SANTERAMO IN COLLE	27	373	DEMANIO DELLA REGIONE PUGLIA
SANTERAMO IN COLLE	27	372	PICARDI NICOLA GIUSEPPE,PARADISO ROSALBA
SANTERAMO IN COLLE	27	371	DEMANIO DELLA REGIONE PUGLIA

SANTERAMO IN COLLE	27	370	PICARDI NICOLA GIUSEPPE,PARADISO ROSALBA

ZONA INFETTA DI 50 M ATTORNO ALLE PIANTE INFETTE (Rif. 1699158)			
AGRO	**FOGLIO**	**PARTICELLE**	**PROPRIETARI**
SANTERAMO IN COLLE	15	189	MASSARO ANNA
SANTERAMO IN COLLE	15	174	DIMITA DOMENICA
SANTERAMO IN COLLE	15	173	BITETTI RAFFAELLA,STASOLLA FRANCESCA,BITETTI ANGELA
SANTERAMO IN COLLE	15	172	MASSARO ANNA
SANTERAMO IN COLLE	15	171	LUCARELLI VITA MARIA
SANTERAMO IN COLLE	15	170	GIOVE CHIARA
SANTERAMO IN COLLE	15	169	STASOLLA FRANCESCA
SANTERAMO IN COLLE	27	24	STASOLLA FRANCESCA,BITETTI RAFFAELLA,BITETTI ANGELA

ZONA INFETTA DI 50 M ATTORNO ALLE PIANTE INFETTE (Rif. 1698629)			
AGRO	**FOGLIO**	**PARTICELLE**	**PROPRIETARI**

SANTERAMO IN COLLE	15	20	DINARDO MARIA
SANTERAMO IN COLLE	15	183	DINARDO MARIA
SANTERAMO IN COLLE	15	48	DINARDO MARIA
SANTERAMO IN COLLE	14	46	LANZOLLA FRANCESCO,LANZOLLA NICOLA,LANZOLLA MARIO
SANTERAMO IN COLLE	14	33	ZULLO GIOVANNI

ZONA INFETTA DI 50 M ATTORNO ALLE PIANTE INFETTE (Rif. 1695991)			
AGRO	**FOGLIO**	**PARTICELLE**	**PROPRIETARI**
SANTERAMO IN COLLE	15	190	ANGELASTRI MARIA
SANTERAMO IN COLLE	15	128	DI SANTO VITO LORENZO
SANTERAMO IN COLLE	15	127	ANGELASTRI MARIA

ZONA INFETTA DI 50 M ATTORNO ALLE PIANTE INFETTE (Rif. 1707062)			
AGRO	**FOGLIO**	**PARTICELLE**	**PROPRIETARI**

SANTERAMO IN COLLE	16	321	CAPONIO ANTONIA VITA
SANTERAMO IN COLLE	16	320	CAPONIO ANTONIA VITA
SANTERAMO IN COLLE	16	72	CIRIELLO VITO

ZONA INFETTA DI 50 M ATTORNO ALLE PIANTE INFETTE (Rif. 1691157, 1690688)			
AGRO	**FOGLIO**	**PARTICELLE**	**PROPRIETARI**
SANTERAMO IN COLLE	15	139	SIMONETTI ROCCO,DI GREGORIO DOMENICO
SANTERAMO IN COLLE	15	226	CIANCIOTTI NICOLA,CIANCIOTTI MARIA TERESA
SANTERAMO IN COLLE	15	225	CIANCIOTTI NICOLA,CIANCIOTTI MARIA TERESA
SANTERAMO IN COLLE	15	224	DI GREGORIO DOMENICO,SIMONETTI ROCCO
SANTERAMO IN COLLE	15	223	DI GREGORIO DOMENICO,SIMONETTI ROCCO
SANTERAMO IN COLLE	15	222	SIMONETTI ROCCO,DI GREGORIO DOMENICO
SANTERAMO IN COLLE	15	56	DINARDO MARIA,PARADISO GIUSEPPE LUIGI
SANTERAMO IN COLLE	15	55	DINARDO MARIA,PARADISO GIUSEPPE LUIGI

SANTERAMO IN COLLE	15	148	DI GREGORIO DOMENICO,SIMONETTI ROCCO
SANTERAMO IN COLLE	14	229	BITETTI PASQUA,LELLA FRANCESCO VITO ERASMO
SANTERAMO IN COLLE	14	129	LELLA FRANCESCO VITO ERASMO,BITETTI PASQUA
SANTERAMO IN COLLE	14	116	PARADISO ERASMO
SANTERAMO IN COLLE	14	115	PARADISO GIUSEPPE LUIGI,DINARDO MARIA

ZONA INFETTA DI 50 M ATTORNO ALLE PIANTE INFETTE (Rif. 1706284)			
AGRO	**FOGLIO**	**PARTICELLE**	**PROPRIETARI**
SANTERAMO IN COLLE	16	25	CIRIELLO VITO
SANTERAMO IN COLLE	16	24	CIRIELLO VITO
SANTERAMO IN COLLE	16	23	CIRIELLO VITO
SANTERAMO IN COLLE	16	22	CIRIELLO VITO
SANTERAMO IN COLLE	16	321	CAPONIO ANTONIA VITA
SANTERAMO IN COLLE	16	375	SETTE FRANCESCA VITA

ZONA INFETTA DI 50 M ATTORNO ALLE PIANTE INFETTE (Rif. 1694191)			
AGRO	**FOGLIO**	**PARTICELLE**	**PROPRIETARI**
SANTERAMO IN COLLE	15	6	LELLA FRANCESCA
SANTERAMO IN COLLE	15	60	DIFONZO RAFFAELE
SANTERAMO IN COLLE	15	163	DIMITA GIOVANNI
SANTERAMO IN COLLE	15	59	DIMITA GIOVANNI
SANTERAMO IN COLLE	15	58	DIMITA GIOVANNI
SANTERAMO IN COLLE	15	118	

ZONA INFETTA DI 50 M ATTORNO ALLE PIANTE INFETTE (Rif. 1699562)			
AGRO	**FOGLIO**	**PARTICELLE**	**PROPRIETARI**
SANTERAMO IN COLLE	17	24	NATUZZI FRANCESCO
SANTERAMO IN COLLE	17	221	NATUZZI PIETRO
SANTERAMO IN COLLE	17	219	NATUZZI PIETRO

SANTERAMO IN COLLE	16	7	NATUZZI LEONARDO
SANTERAMO IN COLLE	16	6	NATUZZI FRANCESCO
SANTERAMO IN COLLE	16	5	NATUZZI FRANCESCO
SANTERAMO IN COLLE	16	175	DE MICHELE GIUSEPPINA,DE MICHELE ROSA,DE MICHELE LUCIA,DE MICHELE ANGELA,DE MICHELE MARIA,DE MICHELE ISABELLA,DE MICHELE PIA,DE MICHELE PASQUALE,DE MICHELE ANTONIA,DE MICHELE PASQUALE
SANTERAMO IN COLLE	16	357	NATUZZI FRANCESCO
SANTERAMO IN COLLE	16	355	NATUZZI LEONARDO
SANTERAMO IN COLLE	16	354	NATUZZI FRANCESCO
SANTERAMO IN COLLE	16	353	NATUZZI FRANCESCO

ZONA INFETTA DI 50 M ATTORNO ALLE PIANTE INFETTE (Rif. 1695180)			
AGRO	**FOGLIO**	**PARTICELLE**	**PROPRIETARI**
SANTERAMO IN COLLE	15	133	FIORENTINO ANGELA ROSA
SANTERAMO IN COLLE	15	132	FIORENTINO ANGELA ROSA
SANTERAMO	15	289	

IN COLLE			
SANTERAMO IN COLLE	15	304	

ZONA INFETTA DI 50 M ATTORNO ALLE PIANTE INFETTE (Rif. 1701468)			
AGRO	**FOGLIO**	**PARTICELLE**	**PROPRIETARI**
SANTERAMO IN COLLE	15	33	DIMITA GIOVANNI
SANTERAMO IN COLLE	15	105	DIMITA GIOVANNI
SANTERAMO IN COLLE	15	23	DIMITA GIOVANNI
SANTERAMO IN COLLE	15	320	DIMITA GIOVANNI
SANTERAMO IN COLLE	15	319	DIMITA GIOVANNI
SANTERAMO IN COLLE	15	162	DIMITA GIOVANNI

ZONA INFETTA DI 50 M ATTORNO ALLE PIANTE INFETTE (Rif. 1701851)

AGRO	FOGLIO	PARTICELLE	PROPRIETARI
SANTERAMO IN COLLE	11	227	LILLO PAOLO VITO PIETRO
SANTERAMO IN COLLE	11	226	LILLO PAOLO VITO PIETRO
SANTERAMO IN COLLE	11	225	LILLO MARIA GIUSEPPA
SANTERAMO IN COLLE	11	221	LILLO PAOLO VITO PIETRO
SANTERAMO IN COLLE	11	219	LILLO GIOVANNI
SANTERAMO IN COLLE	11	214	LILLO PAOLO VITO PIETRO
SANTERAMO IN COLLE	11	179	LILLO MARIA GIUSEPPA
SANTERAMO IN COLLE	11	209	LILLO PAOLO VITO PIETRO
SANTERAMO IN COLLE	11	356	LILLO GIOVANNI

ZONA INFETTA DI 50 M ATTORNO ALLE PIANTE INFETTE (Rif. 1695546)			
AGRO	**FOGLIO**	**PARTICELLE**	**PROPRIETARI**
SANTERAMO IN COLLE	17	310	SACINO ANTONIA

SANTERAMO IN COLLE	17	309	SACINO VITA MARIA
SANTERAMO IN COLLE	18	132	ARCICONFRATERNITA SS.MO SACRAMENTO
SANTERAMO IN COLLE	18	130	ARCICONFRATERNITA SS.MO SACRAMENTO

ZONA INFETTA DI 50 M ATTORNO ALLE PIANTE INFETTE (Rif. 1694531)			
AGRO	**FOGLIO**	**PARTICELLE**	**PROPRIETARI**
SANTERAMO IN COLLE	15	24	COMUNE DI SANTERAMO IN COLLE
SANTERAMO IN COLLE	15	23	DIMITA GIOVANNI
SANTERAMO IN COLLE	15	197	FIORENTINO STEFANO VITO,COLACICCO MARIA,FIORENTINO ARCANGELO RAFFAELE
SANTERAMO IN COLLE	15	196	MASSARO FEDERICA,MASSARO AURELIO,NUOVO ANNA MARIA,MASSARO MARIA GIADA,MASSARO FRANCESCO,MASSARO ANTONIO,MASSARO ANNA ADDOLORATA,MASSARO MARISA
SANTERAMO IN COLLE	15	194	COLACICCO MARIA,FIORENTINO ARCANGELO RAFFAELE,FIORENTINO STEFANO VITO
SANTERAMO IN COLLE	15	319	DIMITA GIOVANNI

ZONA INFETTA DI 50 M ATTORNO ALLE PIANTE INFETTE (Rif. 1721280, 1721306)			
AGRO	**FOGLIO**	**PARTICELLE**	**PROPRIETARI**
SANTERAMO IN COLLE	9	235	SCATTAGLIA TERESA VITA NUNZIA,SCATTAGLIA NUNZIO
SANTERAMO IN COLLE	9	234	GATTI ANNINA
SANTERAMO IN COLLE	9	232	CAMPANALE FRANCESCO,COMUNE DI CASSANO
SANTERAMO IN COLLE	9	403	GATTI PAOLO,TALENTO AGATA
SANTERAMO IN COLLE	9	347	PETRUZZELLIS ORONZO,PETRUZZELLIS DOMENICA,PETRUZZELLIS RAFFAELLA,PETRUZZELLIS ANTONIA,PETRUZZELLIS LUCREZIA,PETRUZZELLIS COSMA,PETRUZZELLIS GIUSEPPE,COMUNE DI CASSANO

ZONA INFETTA DI 50 M ATTORNO ALLE PIANTE INFETTE (Rif. 1723221)			
AGRO	**FOGLIO**	**PARTICELLE**	**PROPRIETARI**
SANTERAMO IN COLLE	9	467	CASTIGLIONE GIOVANNA,COMUNE DI CASSANO DELLE MURGE
SANTERAMO IN COLLE	9	65	DIGREGORIO GIOVANNA,RAGNI ANNA MARIA,DIGREGORIO GINO VITO FRANCESCO,DIGREGORIO ELISABETTA,COMUNE DI CASSANO DELLE MURGE
SANTERAMO IN COLLE	9	64	CAMPANALE SAVERIO

SANTERAMO IN COLLE	9	229	CAMPANALE SAVERIO
SANTERAMO IN COLLE	9	230	DIGREGORIO GIOVANNA,DIGREGORIO GINO VITO FRANCESCO,DIGREGORIO ELISABETTA,RAGNI ANNA MARIA,COMUNE DI CASSANO DELLE MURGE
SANTERAMO IN COLLE	9	225	LEVA GIOVANNI
SANTERAMO IN COLLE	9	543	DEMANIO DELLA REGIONE PUGLIA
SANTERAMO IN COLLE	9	542	CAMPANALE SAVERIO
SANTERAMO IN COLLE	9	541	DEMANIO DELLA REGIONE PUGLIA
SANTERAMO IN COLLE	9	540	BITETTI NICOLANGELO
SANTERAMO IN COLLE	9	539	DEMANIO DELLA REGIONE PUGLIA
SANTERAMO IN COLLE	9	538	DIGREGORIO ELISABETTA,RAGNI ANNA MARIA,DIGREGORIO GINO VITO FRANCESCO,DIGREGORIO GIOVANNA,COMUNE DI CASSANO DELLE MURGE
SANTERAMO IN COLLE	9	486	CAMPANALE SAVERIO
SANTERAMO IN COLLE	9	485	BITETTI NICOLANGELO
SANTERAMO IN COLLE	9	484	BITETTI NICOLANGELO
SANTERAMO IN COLLE	9	45	ENTE AUTONOMO PER L ACQUEDOTTO PUGLIESE

SANTERAMO IN COLLE	9	330	DIGREGORIO GINO VITO FRANCESCO,DIGREGORIO GIOVANNA,RAGNI ANNA MARIA,DIGREGORIO ELISABETTA

ZONA INFETTA DI 50 M ATTORNO ALLE PIANTE INFETTE (Rif. 1703729)			
AGRO	**FOGLIO**	**PARTICELLE**	**PROPRIETARI**
SANTERAMO IN COLLE	11	189	BARBERIO CHIARA
SANTERAMO IN COLLE	11	89	DIGREGORIO MARIA
SANTERAMO IN COLLE	11	88	DIGREGORIO MARIA
SANTERAMO IN COLLE	11	36	DIMAURO ANNA VITA MARIA
SANTERAMO IN COLLE	11	28	DI MAURO ANITA
SANTERAMO IN COLLE	11	306	SETTE GIUSEPPINA MARIA
SANTERAMO IN COLLE	11	305	SETTE NICOLA VITO
SANTERAMO IN COLLE	11	304	DIGREGORIO MARIA
SANTERAMO IN COLLE	11	303	DIGREGORIO MARIA
SANTERAMO IN COLLE	11	302	DIGREGORIO MARIA
SANTERAMO IN COLLE	11	301	DIGREGORIO MARIA

SANTERAMO IN COLLE	11	262	DIGREGORIO MARIA
SANTERAMO IN COLLE	11	255	SETTE GIUSEPPINA MARIA

ZONA INFETTA DI 50 M ATTORNO ALLE PIANTE INFETTE (Rif. 1694435)			
AGRO	**FOGLIO**	**PARTICELLE**	**PROPRIETARI**
SANTERAMO IN COLLE	17	18	SILLETTI FRANCESCO
SANTERAMO IN COLLE	17	15	SILLETTI FRANCESCO
SANTERAMO IN COLLE	17	13	MUSCI RAFFAELE VITO
SANTERAMO IN COLLE	17	11	CAPONIO MARIO VITO

ZONA INFETTA DI 50 M ATTORNO ALLE PIANTE INFETTE (Rif. 1721861)			
AGRO	**FOGLIO**	**PARTICELLE**	**PROPRIETARI**
SANTERAMO IN COLLE	9	302	MITTON MARIA MARTA,COMUNE DI CASSANO DELLE MURGE

SANTERAMO IN COLLE	9	94	PASQUALICCHIO MARIA BRUNA,PASQUALICCHIO PAOLA,PASQUALICCHIO GIULIA,PONTRANDOLFO ROSA IMMACOLATA,PASQUALICCHIO MARIA ADDOLORATA,PASQUALICCHIO GIULIA,PASQUALICCHIO MARCO
SANTERAMO IN COLLE	9	223	PASQUALICCHIO GIULIA,PASQUALICCHIO MARIA ADDOLORATA,PONTRANDOLFO ROSA IMMACOLATA,PASQUALICCHIO GIULIA,PASQUALICCHIO MARCO,PASQUALICCHIO PAOLA,PASQUALICCHIO MARIA BRUNA
SANTERAMO IN COLLE	9	216	CAPUTO GIOVANNI,CAPUTO FILIPPO,CAPUTO TERESA,CAPUTO DOMENICO,CAPUTO CRISTINA,CAPUTO GENNARO,CAPUTO ELIA
SANTERAMO IN COLLE	9	545	DEMANIO DELLA REGIONE PUGLIA
SANTERAMO IN COLLE	9	544	MITTON MARIA MARTA,COMUNE DI CASSANO DELLE MURGE
SANTERAMO IN COLLE	9	492	PASQUALICCHIO MARCO,PASQUALICCHIO GIULIA,PASQUALICCHIO MARIA ADDOLORATA,PASQUALICCHIO MARIA BRUNA,PONTRANDOLFO ROSA IMMACOLATA,PASQUALICCHIO GIULIA,PASQUALICCHIO PAOLA
SANTERAMO IN COLLE	9	491	MITTON MARIA MARTA,COMUNE DI CASSANO DELLE MURGE
SANTERAMO IN COLLE	9	490	MITTON MARIA MARTA,COMUNE DI CASSANO DELLE MURGE
SANTERAMO IN COLLE	9	489	MITTON MARIA MARTA,COMUNE DI CASSANO DELLE MURGE
SANTERAMO IN COLLE	9	488	MITTON MARIA MARTA,COMUNE DI CASSANO DELLE MURGE
SANTERAMO IN COLLE	9	45	ENTE AUTONOMO PER L ACQUEDOTTO PUGLIESE
SANTERAMO IN COLLE	9	347	PETRUZZELLIS ORONZO,PETRUZZELLIS DOMENICA,PETRUZZELLIS RAFFAELLA,PETRUZZELLIS ANTONIA,PETRUZZELLIS LUCREZIA,PETRUZZELLIS

			COSMA,PETRUZZELLIS GIUSEPPE,COMUNE DI CASSANO

ZONA INFETTA DI 50 M ATTORNO ALLE PIANTE INFETTE (Rif. 1723256)			
AGRO	**FOGLIO**	**PARTICELLE**	**PROPRIETARI**
SANTERAMO IN COLLE	9	322	PARADISO ANTONIA,DIFONZO COSTANTINO,COMUNE DI CASSANO DELLE MURGE
SANTERAMO IN COLLE	9	226	DIFONZO COSTANTINO,PARADISO ANTONIA,COMUNE DI CASSANO DELLE MURGE
SANTERAMO IN COLLE	9	225	LEVA GIOVANNI
SANTERAMO IN COLLE	9	222	COMUNE DI SANTERAMO IN COLLE
SANTERAMO IN COLLE	9	221	GIOVE MARIA NUNZIA VITA,COMUNE DI CASSANO

ZONA INFETTA DI 50 M ATTORNO ALLE PIANTE INFETTE (Rif. 1691132)			
AGRO	**FOGLIO**	**PARTICELLE**	**PROPRIETARI**
CASSANO DELLE MURGE	78	54	NATUZZI ANTONIO,ZUNICA MARIA
CASSANO DELLE MURGE	78	53	BARBERIO MARIA

SANTERAMO IN COLLE	11	175	BIANCHI ABRAMO,BIANCHI ROCCO,FIORENTINO GIUSEPPINA
SANTERAMO IN COLLE	11	92	FIORENTINO VITO
SANTERAMO IN COLLE	11	332	NATUZZI MARIA GIUSEPPA,PETRUZZELLI FILOMENA,PETRUZZELLI CRESCENZA
SANTERAMO IN COLLE	11	331	PETRUZZELLI FILOMENA,NATUZZI MARIA GIUSEPPA,PETRUZZELLI CRESCENZA

ZONA INFETTA DI 50 M ATTORNO ALLE PIANTE INFETTE (Rif. 1696150)			
AGRO	**FOGLIO**	**PARTICELLE**	**PROPRIETARI**
SANTERAMO IN COLLE	17	128	LANZOLLA VITO
SANTERAMO IN COLLE	17	116	CAPOTORTO VITA,LANZOLLA VITO
SANTERAMO IN COLLE	17	217	LANZOLLA ANTONIO,LANZOLLA VINCENZO
SANTERAMO IN COLLE	17	363	LANZOLLA VITO
SANTERAMO IN COLLE	17	361	LANZOLLA VITO
SANTERAMO IN COLLE	17	163	DIGREGORIO ANGELA,DIGREGORIO ANTONIO,SETTE GIUSEPPINA
SANTERAMO IN COLLE	17	359	LANZOLLA VITO

SANTERAMO IN COLLE	17	291	LANZOLLA ANTONIO,LANZOLLA VINCENZO
SANTERAMO IN COLLE	17	290	LANZOLLA ANTONIO,LANZOLLA VINCENZO

ZONA INFETTA DI 50 M ATTORNO ALLE PIANTE INFETTE (Rif. 1710535)			
AGRO	**FOGLIO**	**PARTICELLE**	**PROPRIETARI**
CASSANO DELLE MURGE	71	42	NATUZZI MADDALENA,NUZZOLESE MICHELE,NUZZOLESE ANNA,NUZZOLESE GIUDITTA
CASSANO DELLE MURGE	71	41	NUZZOLESE MICHELE,NUZZOLESE GIUDITTA,NUZZOLESE ANNA,NATUZZI MADDALENA
CASSANO DELLE MURGE	71	33	NATUZZI MADDALENA,NUZZOLESE MICHELE,NUZZOLESE GIUDITTA,NUZZOLESE ANNA
CASSANO DELLE MURGE	71	32	NUZZOLESE ANNA,NATUZZI MADDALENA,NUZZOLESE GIUDITTA,NUZZOLESE MICHELE
SANTERAMO IN COLLE	9	207	NUZZOLESE MICHELE
SANTERAMO IN COLLE	9	200	MAIULLARI GIOVANNII
SANTERAMO IN COLLE	9	292	STASI GIUSEPPE,STASI GIOVANNI VITO,LANZOLLA GIUSEPPE,STASI FRANCESCO,LANZOLLA GIULIA,LANZOLLA ANTONIO VITO

ZONA INFETTA DI 50 M ATTORNO ALLE PIANTE INFETTE (Rif. 1723553)			
AGRO	**FOGLIO**	**PARTICELLE**	**PROPRIETARI**
SANTERAMO IN COLLE	9	199	NATALE MICHELE
SANTERAMO IN COLLE	9	198	DIFONZO DOMENICO,COMUNE DI SANTERAMO IN COLLE
SANTERAMO IN COLLE	9	179	DIGREGORIO GIOVANNI VITO DOMENICO,COMUNE DI SANTERAMO IN COLLE
SANTERAMO IN COLLE	9	293	DIGREGORIO GIOVANNI VITO DOMENICO,COMUNE DI SANTERAMO IN COLLE

ZONA INFETTA DI 50 M ATTORNO ALLE PIANTE INFETTE (Rif. 1725537, 1725546, 1709866, 1709869)			
AGRO	**FOGLIO**	**PARTICELLE**	**PROPRIETARI**
SANTERAMO IN COLLE	9	285	CASELLA ANGELA,CASELLA ROCCO,CASELLA VITO GRAZIO,CASELLA GIULIA,CASELLA MICHELE,CASELLA SAVERIO
SANTERAMO IN COLLE	9	284	CASELLA ANGELA,CASELLA VITO GRAZIO,CASELLA ROCCO,CASELLA MICHELE,CASELLA SAVERIO,CASELLA GIULIA,C-. COMUNE DI CASSANO MURGE
SANTERAMO IN COLLE	9	283	CASELLA GIULIA,CASELLA ANGELA,CASELLA VITO GRAZIO,CASELLA ROCCO,CASELLA SAVERIO,CASELLA MICHELE,C-. COMUNE DI CASSANO MURGE
SANTERAMO IN COLLE	9	176	GIAMPETRUZZI MARIA TERESA
SANTERAMO IN COLLE	9	175	MAIULLARI GIOVANNII

SANTERAMO IN COLLE	9	201	PARADISO GIOVANNA
SANTERAMO IN COLLE	9	200	MAIULLARI GIOVANNII
SANTERAMO IN COLLE	9	351	COLACICCO ANGELA VITA NUNZIA
SANTERAMO IN COLLE	9	294	PARADISO GIOVANNA

ZONA INFETTA DI 50 M ATTORNO ALLE PIANTE INFETTE (Rif. 1725773)			
AGRO	**FOGLIO**	**PARTICELLE**	**PROPRIETARI**
SANTERAMO IN COLLE	9	390	DINARDO ADDOLARATA,PERRONE GIUSEPPE,COMUNE DI CASSANO DELLE MURGE
SANTERAMO IN COLLE	9	196	PERRONE GIUSEPPE,DINARDO ADDOLARATA,COMUNE DI CASSANO DELLE MURGE
SANTERAMO IN COLLE	9	178	DIFONZO AMBROGIO,PARADISO STELLA BRUNA IMMACOLATA
SANTERAMO IN COLLE	9	377	DIFONZO AMBROGIO,PARADISO STELLA BRUNA IMMACOLATA

ZONA INFETTA DI 50 M ATTORNO ALLE PIANTE INFETTE (Rif. 1707535, 1709578)

AGRO	FOGLIO	PARTICELLE	PROPRIETARI
SANTERAMO IN COLLE	13	45	BONGALLINO VITA FELICIA
SANTERAMO IN COLLE	13	41	SCARAMUZZI ROCCO
SANTERAMO IN COLLE	13	191	COLACICCO MARIA,COLACICCO DONATO,COLACICCO TERESA,BARBERIO BONAVENTURA
SANTERAMO IN COLLE	13	87	BARBERIO BONAVENTURA,COLACICCO TERESA,COLACICCO MARIA,COLACICCO DONATO
SANTERAMO IN COLLE	13	81	COLACICCO MARIA,COLACICCO DONATO,COLACICCO TERESA,BARBERIO BONAVENTURA
SANTERAMO IN COLLE	13	60	BARBERIO BONAVENTURA,COLACICCO TERESA,COLACICCO MARIA,COLACICCO DONATO

ZONA INFETTA DI 50 M ATTORNO ALLE PIANTE INFETTE (Rif. 1710086, 1710097, 1710106, 1710113, 1710151, 1710168, 1724562)			
AGRO	**FOGLIO**	**PARTICELLE**	**PROPRIETARI**
CASSANO DELLE MURGE	70	180	AGRICOLA DI SANTO DEI F.LLI ERASMO E SANTINO
CASSANO DELLE MURGE	70	206	AGRICOLA DI SANTO DEI F.LLI ERASMO E SANTINO
SANTERAMO IN COLLE	9	303	CASANOVA FRANCESCO
SANTERAMO IN COLLE	9	161	DIGREGORIO GIOVANNI VITO DOMENICO

SANTERAMO IN COLLE	9	147	MASELLI ANNA,PEDONE FRANCESCO
SANTERAMO IN COLLE	9	146	LAGALANTE GIUDITTA,COMUNE DI CASSANO MURGE
SANTERAMO IN COLLE	9	136	LUCARELLI ROSA,COMUNE DI CASSANO
SANTERAMO IN COLLE	9	135	D AMBROSIO GIUSEPPE IGNAZIO
SANTERAMO IN COLLE	9	134	LUCARELLI ROSA,COMUNE DI CASSANO
SANTERAMO IN COLLE	9	133	CASANOVA FRANCESCO
SANTERAMO IN COLLE	9	366	SPINELLI DAMIANO,COMUNE DI CASSANO

ZONA INFETTA DI 50 M ATTORNO ALLE PIANTE INFETTE (Rif. 1710197, 1710208, 1710196, 1710205, 1710210, 1710213, 1709741, 1709744, 1709749, 1709769, 1709773, 1709791, 1709816, 1709832, 1709837, 1709848)			
AGRO	**FOGLIO**	**PARTICELLE**	**PROPRIETARI**
CASSANO DELLE MURGE	71	35	CICIRELLI STEFANO,SACCHETTI LUCIA,SACCHETTI ROSARIA,CICIRELLI FRANCESCO,C-. COMUNE DI CASSANO MURGE
CASSANO DELLE MURGE	71	34	SACCHETTI LUCIA,SACCHETTI ROSARIA,CICIRELLI FRANCESCO,CICIRELLI STEFANO,C-. COMUNE DI CASSANO MURGE

CASSANO DELLE MURGE	71	28	CICIRELLI FRANCESCO,SACCHETTI LUCIA,CICIRELLI STEFANO,SACCHETTI ROSARIA,C-. COMUNE DI CASSANO MURGE
CASSANO DELLE MURGE	70	180	AGRICOLA DI SANTO DEI F.LLI ERASMO E SANTINO
CASSANO DELLE MURGE	70	85	AGRICOLA DI SANTO DEI F.LLI ERASMO E SANTINO
SANTERAMO IN COLLE	9	303	CASANOVA FRANCESCO
SANTERAMO IN COLLE	9	398	VIAPIANO VINCENZO
SANTERAMO IN COLLE	9	397	SPINELLI DAMIANO,COMUNE DI CASSANO
SANTERAMO IN COLLE	9	159	LOZITIELLO LEONARDO
SANTERAMO IN COLLE	9	145	LOZITIELLO ROSA
SANTERAMO IN COLLE	9	144	VIAPIANO VINCENZO
SANTERAMO IN COLLE	9	495	PORFIDO MARIA ANNUNZIATA,PORFIDO LUCREZIA,PORFIDO GIUSEPPE,PORFIDO VITO GIULIO
SANTERAMO IN COLLE	9	132	VIAPIANO VINCENZO
SANTERAMO IN COLLE	9	496	VIAPIANO VINCENZO,COMUNE DI CASSANO MURGE
SANTERAMO IN COLLE	9	372	VIAPIANO VINCENZO,COMUNE DI CASSANO MURGE
SANTERAMO IN COLLE	9	42	IMMOBILIARE DELLE MURGE S.A.S. DI PETRELLI PASQUALE & C.,C-. COMUNE DI CASSANO MURGE

SANTERAMO IN COLLE	9	366	SPINELLI DAMIANO,COMUNE DI CASSANO
SANTERAMO IN COLLE	9	358	IMMOBILIARE DELLE MURGE S.A.S. DI PETRELLI PASQUALE & C.,C-. COMUNE DI CASSANO MURGE

ZONA INFETTA DI 50 M ATTORNO ALLE PIANTE INFETTE (Rif. 1707582)			
AGRO	**FOGLIO**	**PARTICELLE**	**PROPRIETARI**
SANTERAMO IN COLLE	8	255	CAPONIO DOMENICA VITA
SANTERAMO IN COLLE	8	236	CHIARELLI FRANCESCO
SANTERAMO IN COLLE	8	235	CHIARELLI FRANCESCO
SANTERAMO IN COLLE	8	72	CAPONIO DOMENICA VITA
SANTERAMO IN COLLE	8	215	CHIARELLI LUCIA,CHIARELLI FRANCESCO
SANTERAMO IN COLLE	8	168	DIFONZO GAETANO

SANTERAMO IN COLLE	8	49	DIFONZO GAETANO
SANTERAMO IN COLLE	8	48	DIFONZO GAETANO
SANTERAMO IN COLLE	8	132	CAPONIO DOMENICA VITA