

SOCIETÀ PV ALSER S.R.L.

Procedura abilitativa semplificata (PAS) ai sensi dell'art. 6 del D.Lgs. 3 marzo 2011, n. 28 INSTALLAZIONE DI UN IMPIANTO AGRIVOLTAICO DELLA POTENZA NOMINALE 5.078,88 KWdc E POTENZA IN IMMISSIONE 4.720,00 KWac E LE RELATIVE OPERE DI RETE E CONNESSIONE DA REALIZZARSI DA E-DISTRIBUZIONE S.P.A. - TICA N. 319919164 LOCALITA': "COLAPINTO" CONVERSANO (BA), TURI (BA).

Modello D269 PAS (Marzo 2014)

Allo Sportello Unico per l'Edilizia

Pagina 1 di 4

	COMUNE DI CONVERSANO (BARI)		Esente da bollo
	SETTORE TECNICO - URBANISTICO AMBIENTE - PATRIMONIO	Protocollo	
P. IVA: 00812180727	P.zza XX Settembre, 25 (c.a.p. 70014) - Tel. 080 4094111 pec: protocollogenerale.comune.conversano.ba@pec.rupar.puglia.it		

Procedura Abilitativa Semplificata

Ai sensi della Legge n. 108 del 29.07.2021

Il sottoscritto					
Cognome		Nome		Luogo di nascita	
VISCONTI		ANTONIO			
Data di nascita	Sesso (M/F)	Cittadinanza	Codice Fiscale		
	M	Italiana	C		
Residente in Comune	Via/Piazza	Civico	CAP	Provincia	
				FG	
Telefono	Fax	e-mail (PEC)			
La sezione seguente deve essere compilata solo se il dichiarante non è la persona fisica					
Titolare:		<input checked="" type="checkbox"/> Legale rappresentante:		<input type="checkbox"/> Per conto di:	
Denominazione/Ragione sociale			Codice fiscale/Partita IVA		
PV ALSER S.R.L.			12165140968		
Sede legale					
Comune	Via/Piazza	Civico	CAP	Provincia	
MILANO	VIA RIPAMONTI	44	20141	MI	
Iscritta alla CCIAA di				Al numero	
MILANO				MI - 2637160	
Telefono	Fax	e-mail (PEC)			
		geom.viscontiantonio@pec.it			
Soggetto abilitato alla presentazione dell'istanza edilizia, in quanto ¹		Data contratto	N. repertorio	Notaio	

¹ Soggetti abilitati alla presentazione della segnalazione certificata d'inizio attività :

- Proprietario dell'immobile.
- Soggetto attuatore in virtù di convenzione
- Superficiario: nei limiti della costituzione del suo diritto (artt. 952 e 955 del Codice Civile).
- Enfiteuta: nei limiti del contratto di enfiteusi.
- Usufruttuario o titolare di diritto di uso o di abitazione: solo per interventi di manutenzione, restauro e risanamento conservativo o assimilabili.
- Titolare di servizi prediali: solo per interventi di manutenzione, restauro e risanamento conservativo o assimilabili.
- Locatario: solo per interventi di manutenzione, restauro e risanamento conservativo o assimilabili, che rivestano carattere di urgenza, ai sensi dell'art. 1577 c.c., autorizzati dal proprietario per iscritto nel contratto di locazione - del quale va prodotta copia - oppure con autorizzazione espressa.
- Beneficiario di un provvedimento di occupazione d'urgenza: con esclusivo riferimento all'opera inerente il provvedimento.
- Concessionario di beni demaniali, conformemente all'atto concessorio: per quanto definito nella concessione del bene demaniale fatto salvo che per le opere non previste nella concessione del bene demaniale occorre acquisire il consenso dell'Ente concedente.
- Azienda erogatrice di pubblici servizi: conformemente alla convenzione, accordo o servizi, dei quali occorre produrre copia, definita con il proprietario o avente titolo.
- Titolare di un diritto derivante da un provvedimento giudiziario o amministrativo: Quali la qualità di tutore, di curatore, di curatore fallimentare, di commissario giudiziale, di aggiudicatario di vendita fallimentare...); occorre produrre copia del titolo.
- Amministratore di condominio: il condominio deve essere giuridicamente costituito e deve essere prodotto il verbale dell'assemblea condominiale oppure la dichiarazione sostitutiva dell'Amministratore del Condominio che attesta l'approvazione delle opere da parte dell'assemblea condominiale con la maggioranza prescritta dal Codice Civile.
- Assegnatario di area PEEP o PIP: conformemente all'atto di assegnazione dell'organo comunale competente, esecutivo ai sensi di legge.
- Soggetto responsabile dell'abuso edilizio (art. 13 L. 47/1985): è necessario produrre atto di assenso della proprietà.
- Altro negozio giuridico che consente l'utilizzazione dell'immobile o attribuisce facoltà di presentare il progetto edilizio ed eseguire i lavori: specificare quale negli appositi spazi.

Procedura Abilitativa Semplificata
Ai sensi della Legge n. 108 del 29.07.2021

Valendosi della facoltà prevista dall'articolo 47 del Decreto del Presidente della Repubblica 28/12/2000, n. 445, consapevole delle sanzioni penali previste dall'articolo 76 del Decreto del Presidente della Repubblica 28/12/2000, n. 445 e dall'articolo 483 del Codice Penale nel caso di dichiarazioni non veritiere e di falsità in atti,

DICHIARA

di essere legittimato alla presentazione della Procedura Abilitativa Semplificata (P.A.S.).

Sull'immobile: ²					
<input type="checkbox"/> Unità Immobiliare Urbana	<input type="checkbox"/> Intero edificio ³	<input checked="" type="checkbox"/> Area			
Sito in via/piazza		Numero civico		Piano	
LOC. Dellaira		SNC		T	
Ad uso ⁴	Codice Comune catastale	Sezione	Foglio	Numero	Subalterno
AGRICOLO	C975		87	175	
In qualità di					
<input checked="" type="checkbox"/>	intestatarario unico				
<input type="checkbox"/>	primo intestatarario di _____ soggetti, come da elenco allegato ⁵				

DENUNCIA

di dare inizio, trascorsi 30 giorni dalla presente comunicazione, all'esecuzione di opere nel suddetto immobile come da allegata relazione tecnica di asseverazione ⁶ a firma del progettista e da allegato elenco dei soggetti coinvolti nel procedimento edilizio ⁷ per:

<input checked="" type="checkbox"/>	NUOVO INTERVENTO				
	VARIANTE NON SOSTANZIALE				
	Tipo	Numero	Data	Istanza Numero	Data:
<input type="checkbox"/>	Denuncia di inizio attività				del:
<input type="checkbox"/>	Permesso di costruire				del:

In relazione a:

<input checked="" type="checkbox"/>	a) Installazione di pannelli solari fotovoltaici/agrivoltaici , ai sensi la Legge n. 108 del 29 luglio 2021 all'art. 31 comma 2, che modifica l'articolo 6 del decreto legislativo 3 marzo 2011, n. 28, introducendo il comma 9 -bis: Le medesime disposizioni di cui al comma 1 si applicano ai progetti di nuovi impianti fotovoltaici e alle relative opere connesse da realizzare nelle aree classificate idonee ai sensi dell'articolo 20 del decreto legislativo 8 novembre 2021, n. 199, ivi comprese le aree di cui al comma 8 dello stesso articolo 20, di potenza fino a 10 MW, nonché agli impianti agro-voltaici di cui all'articolo 65, comma 1-quater, del decreto-legge 24 gennaio 2012, n. 1, convertito, con modificazioni, dalla legge 24 marzo 2012, n. 27, che distino non più di 3 chilometri da aree a destinazione industriale, artigianale e commerciale
<input type="checkbox"/>	b) Installazione di pannelli solari fotovoltaici , a servizio degli edifici, aventi le seguenti caratteristiche: Impianto su edificio o sua pertinenza, non integrato nel tetto (anche se la superficie dei) e i cui componenti modificano la sagoma dell'edificio; La superficie dei moduli è superiore a quella del tetto; Realizzati all'interno della zona omogenea "A" di cui al D.M. n° 1444/68; Gli interventi ricadono nel campo di applicazione del D.Lgs. n° 42/04 nei casi di cui alle Lett. b) e c), comma 1 dell'art. 136.
<input type="checkbox"/>	c) Installazione di pannelli solari termici , a servizio degli edifici, aventi le seguenti caratteristiche: Realizzati all'interno della zona omogenea "A" di cui al D.M. n° 1444/68; Gli interventi ricadono nel campo di applicazione del D.Lgs. n° 42/04 nei casi di cui alle Lett. b) e c), comma 1 dell'art. 136.
<input type="checkbox"/>	d) impianti geotermoelettrici realizzati in edifici esistenti, sempre che non alterino i volumi e le superfici, non comportino modifiche delle destinazioni d'uso, non riguardino le parti strutturali dell'edificio, non comportino aumento del numero delle unità immobiliari e non implicino incremento dei parametri urbanistici, di taglia non superiore a 200 KW (soglia L.R. n.25 del 24.09.2012).
<input type="checkbox"/>	e) Installazione di impianti alimentati a biomasse (anche senza cogenerazione) con P < = 200 Kw (soglia Tab.A del D.Lgs. n° 387/2003 nonché art.6 comma 1 lettera d) L.R. n.25 del 24.09.2012).

Procedura Abilitativa Semplificata
Ai sensi della Legge n. 108 del 29.07.2021

² Se il procedimento riguarda più immobili, allegare il modulo "Ulteriori immobili oggetto dell'istanza".

³ Omettere il subalterno e la categoria.

⁴ Residenza - Attività commerciali - Attività alberghiere - Attività terziarie - Attività industriali e artigianali - Attività agricole - Servizi e attrezzature pubbliche.

⁵ Allegare il modulo "Ulteriori soggetti intestatari dell'istanza".

⁶ Allegare il modulo "Relazione tecnica di asseverazione".

⁷ Allegare il modulo "Soggetti coinvolti nel procedimento edilizio".

Procedura Abilitativa Semplificata
Ai sensi della Legge n. 108 del 29.07.2021




<input type="checkbox"/>	f) Installazione di impianti alimentati da gas discarica , gas residuati da processi di depurazione e biogas (anche senza cogenerazione) con $P \leq 1000$ KWe (soglia L.R. n.25 del 24.09.2012).
<input type="checkbox"/>	g) Installazione di impianto eolico aventi le seguenti caratteristiche: Con $P \leq 200$ Kw fino ad un massimo di 4 aerogeneratori (soglia L.R. n.25 del 24.09.2012); Gli interventi ricadono nel campo di applicazione del D.Lgs. n° 42/04 nei casi di cui alle Lett. b) e c), comma 1 dell'art. 136;
<input type="checkbox"/>	h) Installazione di torri anemometriche finalizzate alla misurazione temporanea del vento avente contestualmente le seguenti caratteristiche: Realizzate mediante strutture mobili, semifisse o comunque amovibili; Installate in aree non soggette a vincolo o tutela, a condizione che vi sia il consenso del proprietario del fondo; Con rilevazione di durata superiore a 36 mesi; Entro un mese dalla conclusione della rilevazione il soggetto titolare rimuove le predette apparecchiature ripristinando lo stato dei luoghi.
<input type="checkbox"/>	i) Installazione di impianti idroelettrici con $P \leq 1000$ KWe (soglia L.R. n.25 del 24.09.2012).
<input type="checkbox"/>	manutenzione straordinaria per opere e modifiche necessarie per rinnovare e sostituire parti strutturali
<input type="checkbox"/>	restauro
<input type="checkbox"/>	risanamento conservativo
<input type="checkbox"/>	ristrutturazione edilizia che porti ad un organismo edilizio in tutto o in parte uguale all'esistente senza modifiche del volume, della sagoma, dei prospetti, delle superfici, aumento delle unità immobiliari e per gli edifici siti in zona A (D.M. 1444/68) senza mutamento della destinazione d'uso
<input type="checkbox"/>	Demolizione

come da allegata relazione tecnica di asseverazione⁸ a firma del progettista e da allegato elenco dei soggetti coinvolti nel procedimento edilizio, consapevole che nel termine di 60 giorni l'amministrazione può adottare motivato provvedimento di divieto di prosecuzione dell'attività in caso di accertata carenza dei requisiti e presupposti della predetta segnalazione.

Delega altresì per la presentazione della comunicazione di inizio lavori e fine lavori, anche per via telematica, nonché dei relativi documenti ed allegati previsti dalla normativa vigente, il professionista di seguito indicato (progettista e/o direttore lavori delle opere) :

Cognome	Nome	Luogo di nascita	Data di nascita

Allega

	Relazione tecnica asseverata , a firma del progettista, che assevera la conformità delle opere da realizzare agli strumenti urbanistici adottati o approvati dal regolamento edilizio vigente, nonché il rispetto delle norme di sicurezza, di quelle igienico sanitarie e delle altre normative relative ad ogni altra tipologia di costruzione;
	Elaborati progettuali a firma del progettista e del sottoscritto costituiti da: a) Relazione tecnico – illustrativa dettagliata dell'intervento in aggiunta alla descrizione sintetica della relazione di asseveramento; b) Relazione sui materiali di risulta degli scavi di fondazione; c) Visura e stralcio catastale con individuazione puntuale dell'immobile; d) Stralcio dell'area di intervento in relazione alla strumentazione urbanistica vigente; e) Stralcio dell'area di intervento in relazione alla vincolistica P.U.T.T./P., P.A.I., P.P.T.R., Aree non idonee, Vincoli Ambientali; f) Documentazione fotografica dell'area di intervento; g) Elaborati grafici di progetto: planimetrie quotate dello stato dei luoghi e di progetto; prospetti e sezioni quotate afferenti alle opere per cui si attestano i lavori (stato attuale, stato modificato, stato sovrapposto);
	Preventivo di connessione STMG per opere non soggette alla redazione ed al benessere del gestore di rete, in quanto trattasi di soluzioni semplici Oppure

⁸ Allegare il modulo Relazione tecnica di asseverazione.

Procedura Abilitativa Semplificata
 Ai sensi della Legge n. 108 del 29.07.2021

	Progetto Esecutivo di Connessione benestariata dal gestore di rete ai sensi dell'art. 6.2 del D.L.gs. 28/2011 in quanto trattasi di soluzioni complesse
<input type="checkbox"/>	Documentazione di cui all'art. 90 comma 9 del D.Lgs. 81/08 e relativa all'impresa esecutrice o ai lavoratori autonomi ed alle eventuali ditte subappaltatrici: Copia della notifica preliminare di cui all'art.99 del D.Lgs. 81/08 (nei casi previsti dalla legge); DURC in corso di validità delle imprese e dei lavoratori autonomi; Dichiarazione ai sensi dell'art. 90 comma 9 lettera c del D.Lgs. 81/08. Fotocopia del documento di riconoscimento di tutti i firmatari; Altri documenti da allegare nei casi specifici:
<input type="checkbox"/>	Copia del contratto di opzione sul diritto di superficie e/o atto di compravendita;
<input type="checkbox"/>	Altri documenti e/o pareri a) Autorizzazione paesaggistica del b) Parere Asl del d) Parere Autorità di Bacino del e) Nulla Osta del Vincolo Idrogeologico del f) Altro (specificare) del
<input type="checkbox"/>	Attestazione di versamento della somma di € _____ ⁹ , per diritti di segreteria eseguito tramite c/c/p. n.----- ----- a favore del COMUNE DI CONVERSANO SRV. TESORERIA Servizio Tesoreria oppure bonifico bancario al n°IBAN: _____, ricevuta n. _____ del _____, salvo conguaglio;

MILANO	25/07/2024	
Luogo	Data	Il dichiarante ¹⁰

OGGETTO	LETTERA DI TRASMISSIONE P.A.S.: PROGETTO INSTALLAZIONE DI UN IMPIANTO AGRIVOLTAICO DELLA POTENZA NOMINALE 5.078,88 KWdc E POTENZA IN IMMISSIONE 4.720,00 KWac E LE RELATIVE OPERE DI RETE E CONNESSIONE DA REALIZZARSI DA E-DISTRIBUZIONE S.P.A. - TICA N. 319919164
---------	---

Ditta: PV ALSER S.R.L. Via Giuseppe Ripamonti n. 44 – 20141
Milano (MI)P.Iva 12165140968

Progettista: **Geom. Antonio VISCONTI**, con sede in
C.F. , P. I.V.A.: |_0_|_3_|_9_|_1_|_7_|_1_|_3_|_0_|_7_|_1_|_2_|_ , iscritto presso il Collegio dei
Geometri della Provincia di Foggia al n.2221

**Allo Sportello Unico Attività Produttive SUAP/SUE
del Comune di Conversano
Via XX Settembre, 25, 70014**

Il sottoscritto Signor Visconti Antonio, nato a _____, in qualità
di legale rappresentante della società PV ALSER SRL con sede nel Comune di MILANO (MI) CAP 20141,
Via Ripamonti, 44 P. IVA 12165140968 con la presente invia Procedura Abilitativa Semplificata (P.A.S.) del
per PROGETTO INSTALLAZIONE DI UN IMPIANTO AGRIVOLTAICO DELLA POTENZA
NOMINALE DI 5.078,88 KWdc E POTENZA IN IMMISSIONE RICHIESTA DI 4.720,00 KWac E LE
RELATIVE OPERE DI RETE E CONNESSIONE DA REALIZZARSI DA E-DISTRIBUZIONE S.P.A.. -
TICA N. 319919164 . LOCALITA': "COLAPINTO" CONVERSANO – BA, TURI - BA

DATI CATASTALI DELL'INTERVENTO:

- Foglio 87 particelle n. 175 ; (Comune di Conversano)
- Foglio 17 particella n.64 ; (Comune di Turi)
- Foglio 15 particella n.1894-1895-1891-327; (Comune di Turi)

COORDINATE:

- LATITUDINE: 40.930772° - LONGITUDINE: 17.050197° (Comune di Conversano)

- LATITUDINE: 40.922453° - LONGITUDINE: 17.041119° (Comune di Turi)

SI PRECISA CHE IL CAVIDOTTO DI CONNESSIONE VERRA' REALIZZATO SU STRADE PUBBLICHE E PRIVATE.

L'intervento è soggetto alla procedura abilitativa semplificata (P.A.S.) comunale trattandosi di un impianto con 5,07888 MW dc e come prevede la Legge n. 108 del 29 luglio 2021 all'art. 31 comma , che modifica l'articolo 6 del decreto legislativo 3 marzo 2011, n. 28. L'area di impianto rientra nelle Aree Idonee ai sensi del decreto legislativo 8 Novembre 2021, n.199:

- Nelle more dell'individuazione delle aree idonee sulla base dei criteri e delle modalità stabiliti dai decreti di cui al comma 1, sono considerate aree idonee, ai fini di cui al comma 1 del presente articolo: c-quater) fatto salvo quanto previsto alle lettere a), b), c), c-bis) e c-ter), le aree che non sono ricomprese nel perimetro dei beni sottoposti a tutela ai sensi del decreto legislativo 22 gennaio 2004, n. 42, incluse le zone gravate da usi civici di cui all'articolo 142, comma 1, lettera h), del medesimo decreto, né ricadono nella fascia di rispetto dei beni sottoposti a tutela ai sensi della parte seconda oppure dell'articolo 136 del medesimo decreto legislativo. Ai soli fini della presente lettera, la fascia di rispetto è determinata considerando una distanza dal perimetro di beni sottoposti a tutela di tre chilometri per gli impianti eolici e di cinquecento metri per gli impianti fotovoltaici.

TRASMETTE

01. ELENCO ELABORATI
02. PIANO PARTICELLARE
 1. RELAZIONE GENERALE
 2. INQUADRAMENTO SU IGM
 3. INDIVIDUAZIONE AREE IDONEE
 4. ASSEVERAZIONI
 5. PIANO DI GESTIONE DEI RIFIUTI
 6. CRONOPROGRAMMA
 7. RELAZIONE TECNICA
 8. RILIEVO PLANOALTIMETRICO
 9. LAYOUT IMPIANTO - INQUADRAMENTO SU CTR
 10. LAYOUT IMPIANTO - SOVRAPPOSIZIONE SU ORTOFOTO
 11. LAYOUT IMPIANTO - SOVRAPPOSIZIONE SU MAPPA CATASTALE
 12. SOVRAPPOSIZIONE SU STRUMENTO URBANISTICO
 13. INQUADRAMENTO SUL PIANO PAESAGGISTICO - PPTR
 14. LAYOUT IMPIANTO PANNELLI E CABINE, VIABILITA' INTERNA, IMPIANTI AUSILIARI
 15. RELAZIONE CALCOLO IMPIANTI ELETTRICI
 16. SCHEMA UNIFILARE
 17. PARTICOLARI COSTRUTTIVI:PANNELLI STRUTTURE E CAVIDOTTI
 18. CABINE ELETTRICHE: PIANTA PROSPETTI
 19. PARTICOLARI COSTRUTTIVI RECINZIONI E INGRESSI CARRABILI
 20. RELAZIONE CALCOLO PRELIMINARE SULLE STRUTTURE
 21. PIANO PARTICOLAREGGIATO DI DISMISSIONE IMPIANTO
 22. STUDIO DEI POTENZIALI IMPATTI CUMULATIVI
 23. INQUADRAMENTO OPERE DI CONNESSIONE - CTR-ORTOFOTO-CATASTALE
 24. INQUADRAMENTO OPERE DI CONNESSIONE SUL PIANO PAESAGGISTICO - PPTR
 25. RELAZIONE TECNICA DI CONNESSIONE
 26. PLANIMETRIA DEGLI IMPIANTI UTENTE E DI RTN
 27. RELAZIONE ACUSTICA
 28. INQUADRAMENTO SU CARTA IDROGEOMORFOLOGICA
 29. TAVOLA DI UTILIZZO MATERIALE DA SCAVO
 30. DDS
 31. RELAZIONE PAESAGGISTICA E DI COMPATIBILITA' AL PPTR
 32. RELAZIONE TECNICA AGRIVOLTAICA
 33. RELAZIONE TECNICA AGRONOMICA
 34. PREVENTIVO DI CONNESSIONE
 35. INQUADRAMENTO SU PAI ADB
 36. CARTA USO DEL SUOLO
 37. RELAZIONE DI IMPATTO ELETTROMAGNETICO
 38. RELAZIONE DI RENDERING E FOTOINSERIMENTI
 39. TAVOLA DI INQUADRAMENTO SULLE AREE NON IDONEE FER

Si precisa che:

- l'autorizzazione alla costruzione, gestione ed esercizio dell'impianto fotovoltaico, e le opere di connessione utente dovrà essere rilasciata a nome di Gruppo Visconti Monteparano s.r.l.;
- l'autorizzazione alla costruzione, gestione ed esercizio delle opere di competenza del gestore di rete dovrà essere emessa a favore di e-distribuzione S.p.A.;
- nell'istanza autorizzativa e nelle richieste di nulla osta/pareri ai soggetti pubblici o privati presentate nell'ambito del procedimento autorizzatorio, dovrà essere evidenziato che le opere di rete, una volta realizzate, saranno inserite nel perimetro della rete di distribuzione dell'energia elettrica di proprietà di e distribuzione S.p.A. e che pertanto non dovrà essere inserito per il caso di dismissione dell'impianto di produzione, l'obbligo di rimozione delle stesse e di ripristino dei luoghi.

Milano, 23/07/2024

IL RICHIEDENTE

PV VALSER S.R.L.
Via Giuseppe Ripamonti n. 44
20141 MILANO

Modello D269 PAS (Marzo 2014)

Allo Sportello Unico per l'Edilizia

Pagina 1 di 12

	COMUNE DI CONVERSANO (BARI)		Protocollo	Esente da bollo
	SETTORE <i>TECNICO - URBANISTICO</i> <i>AMBIENTE - PATRIMONIO</i>			

P. IVA: 00812180727	P.zza XX Settembre, 25 (c.a.p. 70014) - Tel. 080 4094111 pec: protocollogenerale.comune.conversano.ba@pec.rupar.puglia.it
------------------------	---

Relazione tecnica di asseverazione

Allegata alla Procedura Abilitativa Semplificata

Relativa all'intervento sull'immobile: ¹					
<input type="checkbox"/> Unità Immobiliare Urbana	<input type="checkbox"/> Intero edificio ²	<input checked="" type="checkbox"/> Area ²			
Sito in via/piazza			Numero civico		Piano
LOC. Dellaira			SNC		T
Ad uso ³	Codice Comune catastale	Sezione	Foglio	Numero	Subalterno
AGRICOLO	C975		87	175	

Il sottoscritto progettista delle opere:					
Cognome		Nome		Luogo di nascita	
Visconti		Antonio			
Data di nascita	Sesso (M/F)	Cittadinanza	Codice Fiscale		
	M	Italiana			
Dati dello studio professionale					
Comune		Via/Piazza		Civico	CAP
Codice Fiscale		Albo o ordine	Della Provincia	Al numero	
03917130712		GEOMETRI	Foggia	2221	
Telefono	Fax	e-mail (PEC)			

su incarico di (in qualità di soggetto intestatario della comunicazione).			
Cognome	Nome	Luogo di nascita	Data di nascita
Visconti	Antonio		

in qualità di primo intestatario della Procedura Autorizzativa Semplificata.

Esperiti i necessari accertamenti di carattere urbanistico, edilizio, statico, igienico e proceduto a sopralluogo di verifica.

Consapevole di assumersi la qualità di persona incaricata di un servizio di pubblica necessità, ai sensi dell'articolo 29, comma 3, del Decreto del Presidente della Repubblica 06/06/2001 n. 380 e degli articoli 359 e 481 del Codice Penale. Consapevole che, in caso di false attestazioni, sarà data contestuale notizia all'autorità giudiziaria ed al Consiglio dell'Ordine Professionale di appartenenza al fine di applicare i provvedimenti conseguenti previsti per legge, così come previsto dal comma 6 dell'art. 23 del Decreto del Presidente della Repubblica 06/06/2001 n. 380.

DICHIARA ED ASSEVERA QUANTO SEGUE

¹ Se il procedimento riguarda più immobili, allegare il modulo "Ulteriori immobili oggetto dell'istanza".

² Omettere il subalterno e la categoria.

³ Residenza - Attività commerciali - Attività alberghiere - Attività terziarie - Attività industriali e artigianali - Attività agricole - Servizi e attrezzature pubbliche.

1. Intervento

1.1 Descrizione dell'intervento

Dichiara che le opere previste in esecuzione ed illustrate nella relazione tecnica allegata, consistono in:

PROGETTO INSTALLAZIONE DI UN IMPIANTO AGRIVOLTAICO DELLA POTENZA NOMINALE DI 5.078,88 KWdc E POTENZA IN IMMISSIONE RICHIESTA DI 4.720,00 KWac E LE RELATIVE OPERE DI RETE E CONNESSIONE DA REALIZZARSI DA E-DISTRIBUZIONE S.P.A.. - TICA N. 319919164 . LOCALITA': "COLAPINTO" CONVERSANO -BA, TURI - BA

<input checked="" type="checkbox"/>	NUOVO INTERVENTO				
	VARIANTE NON SOSTANZIALE				
	Tipo	Numero	Data	Istanza Numero	Data:
<input type="checkbox"/>	Denuncia di inizio attività				del:
<input type="checkbox"/>	Permesso di costruire				del:
<input type="checkbox"/>	Segnalazione certificata di inizio attività				del:

1.3 Tipologia di intervento

X	a) Installazione di pannelli solari fotovoltaici/agrivoltaici , ai sensi la Legge n. 108 del 29 luglio 2021 all'art. 31 comma 2, che modifica l'articolo 6 del decreto legislativo 3 marzo 2011, n. 28, introducendo il comma 9 -bis: Le medesime disposizioni di cui al comma 1 si applicano ai progetti di nuovi impianti fotovoltaici e alle relative opere connesse da realizzare nelle aree classificate idonee ai sensi dell'articolo 20 del decreto legislativo 8 novembre 2021, n. 199, ivi comprese le aree di cui al comma 8 dello stesso articolo 20, di potenza fino a 10 MW, nonché agli impianti agro-voltaici di cui all'articolo 65, comma 1-quater, del decreto-legge 24 gennaio 2012, n. 1, convertito, con modificazioni, dalla legge 24 marzo 2012, n. 27, che distino non più di 3 chilometri da aree a destinazione industriale, artigianale e commerciale
<input type="checkbox"/>	b) Installazione di pannelli solari fotovoltaici , a servizio degli edifici, aventi le seguenti caratteristiche: Impianto su edificio o sua pertinenza, non integrato nel tetto (anche se la superficie dei) e i cui componenti modificano la sagoma dell'edificio; La superficie dei moduli è superiore a quella del tetto; Realizzati all'interno della zona omogenea "A" di cui al D.M. n° 1444/68; Gli interventi ricadono nel campo di applicazione del del D.Lgs. n° 42/04 nei casi di cui alle Lett. b) e c), comma 1 dell'art. 136.
<input type="checkbox"/>	c) Installazione di pannelli solari termici , a servizio degli edifici, aventi le seguenti caratteristiche: Realizzati all'interno della zona omogenea "A" di cui al D.M. n° 1444/68; Gli interventi ricadono nel campo di applicazione del del D.Lgs. n° 42/04 nei casi di cui alle Lett. b) e c), comma 1 dell'art. 136.
<input type="checkbox"/>	d) Impianti geotermoelettrici realizzati in edifici esistenti , sempre che non alterino i volumi e le superfici, non comportino modifiche delle destinazioni d'uso, non riguardino le parti strutturali dell'edificio, non comportino aumento del numero delle unità immobiliari e non implicino incremento dei parametri urbanistici, di taglia non superiore a 200 KW (soglia L.R. n.25 del 24.09.2012).
<input type="checkbox"/>	e) Installazione di impianti alimentati a biomasse (anche senza cogenerazione) con P <= 200 Kw (soglia Tab.A del D.Lgs. n° 387/2003 nonché art.6 comma 1 lettera d) L.R. n.25 del 24.09.2012).
<input type="checkbox"/>	f) Installazione di impianti alimentati da gas discarica , gas residuati da processi di depurazione e biogas (anche senza cogenerazione) con P <= 1000 KWe (soglia L.R. n.25 del 24.09.2012).

<input type="checkbox"/>	g) Installazione di impianto eolico aventi le seguenti caratteristiche: Con P <= 200 Kw fino ad un massimo di 4 aerogeneratori (soglia L.R. n.25 del 24.09.2012); Gli interventi ricadono nel campo di applicazione del del D.Lgs. n° 42/04 nei casi di cui alle Lett. b) e c), comma 1 dell'art. 136;
<input type="checkbox"/>	h) Installazione di torri anemometriche finalizzate alla misurazione temporanea del vento avente contestualmente le seguenti caratteristiche: Realizzate mediante strutture mobili, semifisse o comunque amovibili; Installate in aree non soggette a vincolo o tutela, a condizione che vi sia il consenso del proprietario del fondo; Con rilevazione di durata superiore a 36 mesi; Entro un mese dalla conclusione della rilevazione il soggetto titolare rimuove le predette apparecchiature ripristinando lo stato dei luoghi.
<input type="checkbox"/>	i) Installazione di impianti idroelettrici con P <= 1000 KWe (soglia L.R. n.25 del 24.09.2012).

Rappresentazione cartografica

<input checked="" type="checkbox"/>	L'intervento non comporta modifiche alla rappresentazione cartografica.
<input type="checkbox"/>	L'intervento comporta modifiche alla rappresentazione cartografica, pertanto allega elaborato digitale di inquadramento cartografico in formato DWG⁴.

Precedenti titoli abilitativi

Dichiara di aver effettuato i necessari controlli e adempimenti al fine di verificare la conformità e legittimità dello stato di fatto dell'immobile dichiarato e rappresentato negli elaborati grafici allegati:

<input type="checkbox"/>	risultante dal precedente titolo abilitativo	Numero:	del:
--------------------------	--	---------	------

Norme civilistiche

In relazione alle norme civilistiche ed alla disciplina dei rapporti di vicinato, che l'intervento:

<input checked="" type="checkbox"/>	è conforme alle norme del Codice Civile e alle norme integrative dello stesso e non lede alcun diritto di terzi;
<input type="checkbox"/>	è stato ottenuto l'assenso del terzo controinteressato Come risulta da assenso scritto di cui si allega

2. Normativa urbanistica ed edilizia**Presenza di vincoli di tutela**

Dichiara che l'intervento oggetto della richiesta:

<input checked="" type="checkbox"/>	non riguarda un'area o immobile tutelati.									
<input type="checkbox"/>	art. 149 interventi non soggetti ad autorizzazione, in quanto l'intervento proposto non altera lo stato dei luoghi e l'aspetto esteriore degli edifici									
<input type="checkbox"/>	Decreto di vincolo paesaggistico art 136 DLgs n. 42/2004									
	<table border="1"> <thead> <tr> <th>Decreto n.</th> <th>del</th> <th>pubblicato</th> </tr> </thead> <tbody> <tr> <td> </td> <td> </td> <td> </td> </tr> <tr> <td> </td> <td> </td> <td> </td> </tr> </tbody> </table>	Decreto n.	del	pubblicato						
Decreto n.	del	pubblicato								
<input type="checkbox"/>	Area tutelata ex lege o art 142 DLgs n. 42/2004									
<input type="checkbox"/>	a) i territori costieri compresi in una fascia della profondità di 300 metri dalla linea di battigia, anche per i terreni elevati sul mare;									
<input type="checkbox"/>	b) i territori contermini ai laghi compresi in una fascia della profondità di 300 metri dalla linea di battigia, anche per i territori elevati sui laghi;									
<input type="checkbox"/>	c) i fiumi, i torrenti, i corsi d'acqua iscritti negli elenchi previsti dal testo unico delle disposizioni di legge sulle acque ed impianti elettrici, approvato con regio decreto 11 dicembre 1933, n. 1775, e le relative sponde o piedi degli argini per una fascia di 150 metri ciascuna;									
<input type="checkbox"/>	d) le montagne per la parte eccedente 1.600 metri sul livello del mare per la catena alpina e 1.200 metri sul livello del mare per la catena appenninica e per le isole;									
<input type="checkbox"/>	e) i ghiacciai e i circhi glaciali;									
<input type="checkbox"/>	f) i parchi e le riserve nazionali o regionali, nonchè i territori di protezione esterna dei parchi;									
<input type="checkbox"/>	g) i territori coperti da foreste e da boschi, ancorchè percorsi o danneggiati dal fuoco, e quelli sottoposti a vincolo di rimboschimento, come definiti dall'articolo 2, commi 2 e 6, del decreto legislativo 18 maggio 2001, n. 227;									
<input type="checkbox"/>	h) le aree assegnate alle università agrarie e le zone gravate da usi civici;									
<input type="checkbox"/>	i) le zone umide incluse nell'elenco previsto dal decreto del Presidente della Repubblica 13 marzo 1976, n. 448 ;									

⁴ Su CD-ROM, se l'istanza è presentata allo sportello.

<input type="checkbox"/>	l) i vulcani;
<input type="checkbox"/>	m) le zone di interesse archeologico
allega copia del nulla osta della Soprintendenza in data e progetto allegato	
<input type="checkbox"/> Ambiti Territoriali Estesi (tav. serie 11 del P.U.T.T./P)	
L'intervento ricade in un <u>Ambito territoriale esteso</u> (art. 2.01 delle N.T.A. del P.U.T.T./P.) di tipo:	
<input type="checkbox"/>	valore eccezionale (A)
<input type="checkbox"/>	valore rilevante (B)
<input type="checkbox"/>	valore rilevante (C)
<input type="checkbox"/>	valore relativo (D)
<input type="checkbox"/>	valore normale (E)
allega copia dell'autorizzazione paesaggistica rilasciata da in data protocollo n. e progetto allegato solo nei casi non di competenza del comune	
X Non interessa alcuna Ambito Territoriale Distinto	
<input type="checkbox"/> Ambiti Territoriali Distinti (Tavv. serie da 1 a 10 del P.U.T.T./P)	
L'intervento ricade in un <u>Ambito territoriale distinto</u> (art. 2.01 delle N.T.A. del P.U.T.T./P.) di tipo:	
In riferimento al Sistema geologico, geomorfologico e idrogeologico , l'area di intervento risulta direttamente interessata da una componente di riconosciuto valore scientifico e/o di rilevante ruolo sull'assetto paesaggistico-ambientale complessivo dell'ambito di riferimento, ed in particolare da un ATD di tipo:	
<input type="checkbox"/>	<u>emergenza geologiche</u> , sottoposta alle prescrizioni di base di cui all'art. 3.06 delle N.T.A. del P.U.T.T./p
<input type="checkbox"/>	<input type="checkbox"/> Area di pertinenza <input type="checkbox"/> Area annessa
<input type="checkbox"/>	<u>costa e area litoranee</u> , sottoposta alle prescrizioni di base di cui all'art. 3.07 delle N.T.A. del P.U.T.T./p
<input type="checkbox"/>	<input type="checkbox"/> Area di pertinenza <input type="checkbox"/> Area annessa
<input type="checkbox"/>	<u>corso d'acqua</u> , sottoposto alle prescrizioni di base di cui all'art. 3.08 delle N.T.A. del P.U.T.T./p
<input type="checkbox"/>	<input type="checkbox"/> Area di pertinenza <input type="checkbox"/> Area annessa
<input type="checkbox"/>	<u>emergenza geologiche</u> , sottoposta alle prescrizioni di base di cui all'art. 3.06 delle N.T.A. del P.U.T.T./p
<input type="checkbox"/>	<input type="checkbox"/> Area di pertinenza <input type="checkbox"/> Area annessa
<input type="checkbox"/>	<u>versante, crinale</u> , sottoposto alle prescrizioni di base di cui all'art. 3.09 delle N.T.A. del P.U.T.T./p
<input type="checkbox"/>	<input type="checkbox"/> Area di pertinenza <input type="checkbox"/> Area annessa
In riferimento al Sistema botanico-vegetazionale e culturale , l'area di intervento risulta interessata da particolari componenti di riconosciuto valore scientifico e/o importanza ecologica, di difesa del suolo, ed in particolare da un ATD di tipo:	
<input type="checkbox"/>	<u>bosco, macchia</u> , sottoposto alle prescrizioni di base di cui all'art. 3.10 delle N.T.A. del P.U.T.T./p
<input type="checkbox"/>	<input type="checkbox"/> Area di pertinenza <input type="checkbox"/> Area annessa
<input type="checkbox"/>	<u>bene naturalistico</u> , sottoposto alle prescrizioni di base di cui all'art. 3.11 delle N.T.A. del P.U.T.T./p
<input type="checkbox"/>	<input type="checkbox"/> Area di pertinenza <input type="checkbox"/> Area annessa
<input type="checkbox"/>	<u>zona umida</u> , sottoposta alle prescrizioni di base di cui all'art. 3.12 delle N.T.A. del P.U.T.T./p
<input type="checkbox"/>	<input type="checkbox"/> Area di pertinenza <input type="checkbox"/> Area annessa
<input type="checkbox"/>	<u>area protetta</u> , sottoposta alle prescrizioni di base di cui all'art. 3.13 delle N.T.A. del P.U.T.T./p

<input type="checkbox"/>	<input type="checkbox"/> Area di pertinenza	<input type="checkbox"/> Area annessa
<input type="checkbox"/>	<u>bene diffuso nel paesaggio agrario</u> , sottoposto alle prescrizioni di base di cui all'art. 3.14 delle N.T.A. del P.U.T.T./p	
In riferimento al Sistema della stratificazione storica dell'organizzazione insediativa , l'area di intervento risulta interessata da particolari componenti di riconosciuto valore e ruolo nell'assetto paesaggistico ed in particolare da un ATD di tipo:		
<input type="checkbox"/>	<u>zona archeologica</u> , sottoposta alle prescrizioni di base di cui all'art. 3.15 delle N.T.A. del P.U.T.T./p	
<input type="checkbox"/>	<input type="checkbox"/> Area di pertinenza	<input type="checkbox"/> Area annessa
<input type="checkbox"/>	<u>bene architettonico extraurbano</u> , sottoposto alle prescrizioni di base di cui all'art. 3.16 delle N.T.A. del P.U.T.T./p	
<input type="checkbox"/>	<input type="checkbox"/> Area di pertinenza	<input type="checkbox"/> Area annessa
<input type="checkbox"/>	<u>paesaggio agrario, uso civico⁵</u> , sottoposto alle prescrizioni di base di cui all'art. 3.17 delle N.T.A. del P.U.T.T./p	
<input type="checkbox"/>	<u>punto panoramico, strada panoramica</u> , sottoposto alle prescrizioni di base di cui all'art. 3.18 delle N.T.A. del P.U.T.T./p	
<input type="checkbox"/> Piano Paesaggistico Territoriale Regionale (PPTR)		
<input type="checkbox"/>	L'intervento ricade in un'area individuata come Bene Paesaggistico di cui all'art. 105 delle NTA	
<input type="checkbox"/>	L'intervento ricade in un'area individuata come Ulteriore Contesto Paesaggistico	
<input type="checkbox"/>	L'intervento non ricade in aree tutelate dal PPTR.	
<input type="checkbox"/> Altro vincolo		

Dichiara altresì di essere consapevole che, in assenza dei suddetti provvedimenti autorizzativi in materia di tutela dei beni culturali e paesaggistici previsti dal Decreto Legislativo 22/01/2004 n. 42, è sospeso il decorrere dei termini per l'efficacia dei titoli abilitativi.

Presenza di altri vincoli di interesse sovracomunale

Ai sensi delle norme vigenti.

Dichiara che l'intervento oggetto della richiesta:

Aree non idonee di cui al Regolamento n. 24/2010.	
<input checked="" type="checkbox"/>	l'intervento non ricade in aree non idonee di cui al Regolamento n. 24/2010.
<input type="checkbox"/>	l'intervento ricade in aree non idonee di cui al Regolamento n. 24/2010.
<input type="checkbox"/>	Non riguarda un'area o immobile soggetti ad ulteriore vincolo sovracomunale.
<input type="checkbox"/>	riguarda un'area o immobile soggetti a vincolo:
<input type="checkbox"/>	Idrogeologico (RD 30/12/1923 n. 3267) pertanto
<input type="checkbox"/>	L'immobile non ricade in area vincolata.
<input type="checkbox"/>	L'immobile ricade in area vincolata per cui deve essere acquisita l'autorizzazione regionale.
Si allega documentazione necessaria ai fini dell'acquisizione dell'autorizzazione regionale	
<input type="checkbox"/>	Piano di Assetto Idrogeologico (P.A.I)
<input type="checkbox"/>	L'immobile non ricade in area vincolata (si allega stralcio carta idrogeomorfologica e IGM estratta dal sito dell'AdB. Puglia);
<input type="checkbox"/>	L'immobile ricade in area a pericolosità da FRANA per cui deve essere acquisito il parere dell'AdB. Puglia o del comune se PG1;
Si allega lo Studio di Compatibilità Geomorfologica in n. 3 copie	
<input type="checkbox"/>	L'immobile ricade in area a pericolosità IDRAULICA per cui deve essere acquisito il parere dell'AdB. Puglia;

⁵ Nel caso di beni inclusi in aree soggette a vincolo "usi civici" allegare eventuali Deliberazioni comunali di affrancazione/legittimazione;

Si allega lo Studio di Compatibilità Idrologica in n. 3 copie	
<input type="checkbox"/>	L'immobile, pur non ricadendo in area vincolata, è interessata da reticolo AdB. non riportato nella carta IGM ma presente nella carta idrogeomorfologica, pertanto necessita di uno studio di compatibilità, secondo i modelli standard della stessa AdB., a firma di un tecnico abilitato (a discrezione del Comune sarà valutata l'opportunità di richiedere eventuale verifica alla stessa AdB.)
Si allega lo Studio di Compatibilità Idrologica in n. 3 copie	
<input type="checkbox"/>	L'immobile pur non ricadendo in area vincolata, è interessata da reticolo AdB. riportato nella carta IGM e pertanto si allega studio di compatibilità idrogeologica in n. 3 copie per il quale, a cura del Comune, sarà acquisito il parere dell'AdB. Puglia.
<input type="checkbox"/>	Stradale (DLGS 30/04/1992 n. 285, DPR 16/12/1992 n. 495).
<input type="checkbox"/>	Elettrodotto.(DPR 21/06/1968 n. 1062, DPCM 08/07/2003)
<input type="checkbox"/>	Gasdotto
<input type="checkbox"/>	Altro

Piano Regolatore Generale

Dichiara che l'area d'intervento è classificata come segue dalla Strumentazione Urbanistica vigente:

Zona	Denominazione
Zona agricola	

3. Normativa igienico-sanitaria

3.1 Requisiti igienico-sanitari

Il progetto delle opere è soggetto al parere igienico - sanitario?

<input checked="" type="checkbox"/>	Non sono soggette al parere sanitario.
<input type="checkbox"/>	Sono soggette al parere sanitario e pertanto allega parere igienico sanitario ai sensi dell'art.20 del D.P.R. n.380/01)

4. Normativa di tutela della salute

Requisiti acustici

Ai sensi della Legge 26/10/1995 n. 447, del DPCM 05/12/1997.

Dichiara che le opere da seguire o le attività da insediare:

<input type="checkbox"/>	Non sono soggette alla presentazione della valutazione di impatto acustico e/o della valutazione previsionale del clima acustico dell'area d'intervento.
<input checked="" type="checkbox"/>	Rispettano i requisiti acustici di cui al DPCM 05/12/1997.
<input type="checkbox"/>	Non sono soggette alla presentazione della relazione sui requisiti acustici passivi degli edifici e degli impianti
<input type="checkbox"/>	Sono soggette alla presentazione della valutazione previsionale del clima acustico dell'area d'intervento (art. 8 comma 3 della Legge 26/10/1995 n. 447), pertanto allega relazione
<input type="checkbox"/>	Sono soggette alla presentazione della valutazione di impatto acustico (art. 8 commi 2 e 4 della Legge 26/10/1995 n. 447), pertanto allega relazione

Tutela della salute e sicurezza sul lavoro

Dichiara che le opere da seguire o le attività da insediare:

<input checked="" type="checkbox"/>	La documentazione suddetta sarà trasmessa contestualmente alla formale comunicazione di effettivo inizio
-------------------------------------	--

	<u>dei lavori:</u>
<input type="checkbox"/>	Per il rispetto di quanto stabilito dal comma 9, lettera c) dell'art. 90, del D.Lgs. n. 81/2008, (tutela della salute e della sicurezza nei luoghi di lavoro) si trasmette il nominativo delle imprese esecutrici dei lavori e dei lavoratori autonomi unitamente alla documentazione di cui alla richiamata lettera c: - copia della notifica preliminare alla ASL di cui all'articolo 99 - (se dovuta) - ; - (D. U. R. C.) documento unico di regolarità contributiva delle imprese e dei lavoratori autonomi; - dichiarazione attestante l'avvenuta verifica della ulteriore documentazione di cui alle lettere a) e b);
<input type="checkbox"/>	Trattandosi di opere di modesta entità, che non rientrano nel campo di applicazione del D.Lgs. 81/2008, saranno eseguite direttamente dal committente, sotto la propria responsabilità (si allega relativa autodichiarazione).

5. Normativa di sicurezza

Indagine geologica - geotecnica

Ai sensi del DM dei LL.PP. 11/03/1988 e alla Circolare dei LL.PP. 24/09/1988 e successive modifiche ed integrazioni.

Dichiara che le opere da eseguire:

<input checked="" type="checkbox"/>	Non sono soggette alla valutazione di compatibilità idrogeologica.
<input type="checkbox"/>	Sono soggette alla valutazione di compatibilità idrogeologica, pertanto allega relazione a firma del professionista abilitato comprovante la compatibilità dell'intervento con la situazione idrogeologica del terreno.

Opere in cemento armato ed a struttura metallica

Ai sensi della Legge 05/11/1971 n. 1086 e successive modifiche ed integrazioni e del Decreto del Presidente della Repubblica 06/06/2001 n. 380

Dichiara che le opere da eseguire:

X	NON richiedono la denuncia dei lavori di cui all'art. 93 d.P.R. 380/2001 e s.m.i. trattandosi di opere che non influiscono sulle strutture della costruzione;
<input type="checkbox"/>	<input type="checkbox"/> Rientrano nella casistica di "opere minori" di cui alla deliberazione di Giunta regionale n. 1309 del 3 giugno 2001, in particolare: <input type="checkbox"/> A1 - <input type="checkbox"/> A2 - <input type="checkbox"/> Richiedono la denuncia dei lavori di cui all'art. 93 d.P.R. 380/2001 e s.m.i., per cui la stessa sarà richiesta, prima dell'inizio dei lavori, presso il competente Ufficio provinciale, per il tramite dello Sportello Unico a norma della circolare regionale AOO_64_06/07/2010_63622; Si allega denuncia dei lavori di cui all'art.93 d.P.R. n. 380/2001 <input type="checkbox"/> Richiedono l'autorizzazione per l'inizio dei lavori di cui all'art. 94 d.P.R. 380/2001 e s.m.i., per cui la stessa sarà richiesta, prima dell'inizio dei lavori, presso il competente Ufficio provinciale, per il tramite dello Sportello Unico a norma della circolare regionale AOO_64_06/07/2010_63622. I lavori non potranno avere inizio in assenza della citata autorizzazione; Si allega autorizzazione per l'inizio dei lavori di cui all'art.94 d.P.R. n. 380/2001 <input type="checkbox"/> le opere previste richiedono l'autorizzazione di cui all'art.90 d.P.R. n. 380/2001 (sopraelevazioni) per cui la stessa sarà richiesta, prima dell'inizio dei lavori, presso il competente Ufficio provinciale, per il tramite dello Sportello Unico a norma della circolare regionale AOO_64_06/07/2010_63622. I lavori non potranno avere inizio in assenza della citata autorizzazione. Si allega autorizzazione per l'inizio dei lavori di cui all'art.90 d.P.R. n. 380/2001 <input type="checkbox"/> Nel caso della Permesso di Costruire in sanatoria di cui all'Art. 36 d.P.R. 380/2001 e s.m.i. richiedono l'attivazione del procedimento di cui agli articoli da 68 a 76 ovvero di cui agli articoli da 96 a 103 d.P.R. 380/2001 e s.m.i., pertanto, il titolo abilitativo potrà essere rilasciato solo a conclusione della procedura prescritta.

Si allega la richiesta di cui agli articoli da 68 a 76 ovvero di cui agli articoli da 96 a 103 d.P.R. n.380/2001

Prevenzione incendi

Ai sensi del DM 16/02/1982, del DPR 26/05/1959 n. 689 e del DPR 12/01/1998 n. 37 e successive modifiche ed integrazioni.

Dichiara che le opere da eseguire e la destinazione da insediare:

<input type="checkbox"/>	Non sono soggette al controllo di prevenzione incendi da parte dei vigili del fuoco.
<input type="checkbox"/>	Sono soggetti a certificato di prevenzione incendi in quanto rientrano tra le attività elencate nell'Allegato A al d.P.R. 01/08/2011 n. 151
	Si allega la documentazione necessaria ai fini dell'acquisizione del certificato di prevenzione incendi

Connessione alla rete elettrica (TICA)

Relativamente alla connessione elettrica dell'impianto alla rete ENEL si dichiara quanto segue:

<input type="checkbox"/>	Non sono soggette alla redazione ed al benessere del gestore di rete, in quanto trattasi di soluzioni semplici
	allega copia della STMG
<input checked="" type="checkbox"/>	Sono soggette alla redazione ed al benessere del gestore di rete, in quanto trattasi di soluzioni complesse
	allega progetto della soluzione tecnica benestariata dal gestore di rete

6. Normativa di tutela ambientale

Rifiuti

In relazione alla normativa relativa al trattamento di rocce e terra da scavo, si dichiara che le opere previste:

<input type="checkbox"/>	si allega idonea dichiarazione ai sensi dell'art. 186 del D.Lgs. 03/04/2006, n. 152 (norma in materia ambientale), riguardante il riutilizzo di tali materiali: parte in cantiere, e parte in altro sito idoneo – previa verifica della compatibilità delle caratteristiche chimiche e chimico-fisiche;
	Si trasmette Allegato A
<input checked="" type="checkbox"/>	le terre e rocce da scavo risultano non contaminate e saranno riutilizzate nello stesso sito in cui è stato scavato, pertanto, non rientrano nel campo di applicazione della parte quarta del presente decreto (art. 186, comma 1 ed art. 185, comma 1, lettera c-bis) ;
<input type="checkbox"/>	le terre e rocce da scavo saranno sottoposte e smaltite in conformità alle disposizioni in materia di RIFIUTI, secondo le modalità previste dalle norme vigenti in materia;
<input type="checkbox"/>	l'intervento edilizio di progetto è ESCLUSO dall'ambito normativo di cui all'art. 186 del D.Lgs. n. 152/2006 e s.m.e.i. in quanto non è prevista alcuna movimentazione di terre e rocce da scavo;

5.2 Inquinamento elettromagnetico

Ai sensi del D.M. n. 381/1998, del Decreto del Presidente del Consiglio dei Ministri 08 /07/2003, della Legge 22 /02/2001 n. 36 del Decreto Legislativo 01/08/2003 n. 259 per la minimizzazione dell'esposizione della popolazione ai campi elettromagnetici nella localizzazione di infrastrutture e impianti radioelettrici, per la telefonia mobile e per la radiodiffusione.

Dichiara che l'intervento:

<input checked="" type="checkbox"/>	Non richiede misure correttive e di tutela per la prevenzione e protezione dall'inquinamento elettromagnetico.
<input type="checkbox"/>	Richiede misure correttive e di tutela per la prevenzione e protezione dall'inquinamento elettromagnetico, pertanto

allega relazione tecnica ed elaborati di progetto**Tutto ciò premesso il sottoscritto****ASSEVERA**

1. ai sensi dell'art. 20 d.P.R. n. 308/01 e ss.mm.ii., la conformità delle opere da realizzare, come individuate negli allegati elaborati progettuali e relazione tecnica, agli strumenti urbanistici approvati e adottati, ai regolamenti edilizi vigenti, alle altre normative di settore aventi incidenza sulla disciplina dell'attività edilizia e, in particolare alle norme di sicurezza, antincendio, igienico/sanitarie, del codice della strada, alle norme antisismiche, alle norme tecniche vigenti in materia di edilizia ed urbanistica, alle norme relative all'efficienza energetica in relazione alla tipologia di intervento proposto, anche se non espressamente indicate nell'elenco;

2. la legittimità dell'opera sulla base degli elementi forniti dal proprietario e dalle ricerche condotte, giusta circolare ministeriale 7 agosto 2003, n. 4174 "circolare Ministro Lunardi";

3. la veridicità dei luoghi, come rappresentato negli elaborati tecnici relativi allo stato di fatto.

SI IMPEGNA

- Il pieno rispetto delle vigenti norme in materia di urbanistica ed edilizia, igiene e sicurezza ed in particolar modo, qualora ne ricorrerono le circostanze: delle NTA del vigente PRG; del PUTT/P; del PAI; delle norme del d.P.R. n°380/2001 e ss.mm.ii. con particolare riferimento all'art. 52 e seguenti (tipo di strutture e norme tecniche, legge n° 1086/1971, legge n° 64/1974, NTC 2008); all'art. 77 (eliminazione barriere architettoniche); all'art. 122 e seguenti (contenimento consumo energetico); ai sensi del D.M. n° 37/2008 (sicurezza impianti) e di tutte le altre norme vigenti in materia.

- Prima dell'inizio dei lavori si impegna a:

<input checked="" type="checkbox"/>	Comunicare i dati relativi all'impresa esecutrice dei lavori
<input checked="" type="checkbox"/>	Inviare autocertificazione dell'impresa esecutrice dei lavori
<input checked="" type="checkbox"/>	Inviare copia del DURC dell'impresa
<input checked="" type="checkbox"/>	Comunicare i dati relativi al Direttore dei Lavori
<input type="checkbox"/>	Altro (specificare):

- Prima di iniziare i lavori ad essi relativi, si impegna a:

<input checked="" type="checkbox"/>	Inviare la documentazione dell'impianto elettrico asseverato
<input checked="" type="checkbox"/>	Inviare i calcoli Statici delle opere di fondazioni
<input checked="" type="checkbox"/>	Inviare la relazione sulle emissioni acustiche della macchina fornita dall'azienda costruttrice
<input checked="" type="checkbox"/>	Inviare la relazione geologica ed idraulica
<input type="checkbox"/>	Altro (specificare):

- Alla conclusione dei lavori della PAS, si impegna a:

<input checked="" type="checkbox"/>	Inviare dichiarazione di ultimazione lavori
-------------------------------------	--

<input checked="" type="checkbox"/>	Inviare certificati di collaudo delle opere
<input checked="" type="checkbox"/>	Inviare copia del frazionamento ed avvenuta variazione del classamento catastale
<input checked="" type="checkbox"/>	Inviare dichiarazione di immutato classamento catastale
<input type="checkbox"/>	Altro (specificare):

Si dichiara, ai sensi del decreto legislativo 196/2003, di essere stato informato che i dati personali contenuti nella presente asseverazione saranno trattati, anche con strumenti informatici, esclusivamente nell'ambito del procedimento per il quale la dichiarazione medesima viene rilasciata.

MILANO	25/07/2024	
Luogo	Data	Il Tecnico⁶

⁶ Allegare copia leggibile del documento d'identità del dichiarante in corso di validità e permesso di soggiorno se straniero.

07/08/24, 16:01

Ricevuta di accettazione

.A.S. (Procedura Abilitativa Semplificata)

Da **posta-certificata@pec.aruba.it** <posta-certificata@pec.aruba.it>

A **pvalsersrl@pec.it** <pvalsersrl@pec.it>

Data mercoledì 7 agosto 2024 - 15:58

Ricevuta di accettazione

Il giorno 07/08/2024 alle ore 15:58:38 (+0200) il messaggio "P.A.S. (Procedura Abilitativa Semplificata)" proveniente da "pvalsersrl@pec.it" ed indirizzato a: protocollo generale.comune.conversano.ba@pec.rupar.puglia.it ("posta certificata")

Il messaggio è stato accettato dal sistema ed inoltrato.

Identificativo messaggio: opec210310.20240807155838.219573.637.1.56@pec.aruba.it

dati-cert.xml

smime.p7s

07/08/24, 16:01

CONSEGNA: P.A.S. (Procedura Abilitativa Semplificata)

.A.S. (ro ur A ilit tiv S mplifi t)

Da Posta Certificata Legalmail I <posta-certificata@legalmail.it>**A** pvalsersrl@pec. t <pvalsersrl@pec.it>**Data** mercoledì 7 agosto 2024 - 16:01

Ricevuta di avvenuta consegna

Il giorno 07/08/2024 alle ore 16:01:03 (+0200) il messaggio "P.A.S. (Procedura Abilitativa Semplificata)" proveniente da "pvalsersrl@pec.it" ed indirizzato a "protocollogenerale.comune.conversano.ba@pec.rupar.puglia.it" è stato consegnato nella casella di destinazione.

Questa ricevuta, per Sua garanzia, è firmata digitalmente e la preghiamo di conservarla come attestato della consegna del messaggio alla casella destinataria.

Identificativo messaggio: opec210310.20240807155838.219573.637.1.56@pec.aruba.it

Delivery receipt

The message "P.A.S. (Procedura Abilitativa Semplificata)" sent by "pvalsersrl@pec.it", on 07/08/2024 at 16:01:03 (+0200) and addressed to "protocollogenerale.comune.conversano.ba@pec.rupar.puglia.it", was delivered by the certified email system.

As a guarantee to you, this receipt is digitally signed. Please keep it as certificate of delivery to the specified mailbox.

Message ID: opec210310.20240807155838.219573.637.1.56@pec.aruba.it

postacert.eml
dati-cert.xml
smime.p7s

POSTA CERTIFICATA: Notifica avvenuta registrazione protocollo n. 31651 del 08-08-2024 - POSTA CERTIFICATA: P.A.S. (Procedura Abilitativ...

Oggetto: POSTA CERTIFICATA: Notifica avvenuta registrazione protocollo n. 31651 del 08-08-2024 - POSTA CERTIFICATA: P.A.S. (Procedura Abilitativa Semplificata)

Mittente: "Per conto di: protocollo generale.comune.conversano.ba@pec.rupar.puglia.it" <posta-certificata@legalmail.it>

Data: 08/08/2024, 09:10

A: pvalsersrl@pec.it

Messaggio di posta certificata

Il giorno 08/08/2024 alle ore 09:10:46 (+0200) il messaggio "Notifica avvenuta registrazione protocollo n. 31651 del 08-08-2024 - POSTA CERTIFICATA: P.A.S. (Procedura Abilitativa Semplificata)" è stato inviato da "protocollo generale.comune.conversano.ba@pec.rupar.puglia.it" indirizzato a:

pvalsersrl@pec.it

Il messaggio originale è incluso in allegato.

Identificativo messaggio: 26A08170.01678F15.30D36510.29028417.posta-certificata@legalmail.it

L'allegato daticert.xml contiene informazioni di servizio sulla trasmissione.

Certified email message

On 08/08/2024 at 09:10:46 (+0200) the message "Notifica avvenuta registrazione protocollo n. 31651 del 08-08-2024 - POSTA CERTIFICATA: P.A.S. (Procedura Abilitativa Semplificata)" was sent by "protocollo generale.comune.conversano.ba@pec.rupar.puglia.it" and addressed to:

pvalsersrl@pec.it

The original message is attached.

Message ID: 26A08170.01678F15.30D36510.29028417.posta-certificata@legalmail.it

The daticert.xml attachment contains service information on the transmission

— postacert.eml —

Oggetto: Notifica avvenuta registrazione protocollo n. 31651 del 08-08-2024 - POSTA CERTIFICATA: P.A.S. (Procedura Abilitativa Semplificata)

Mittente: "Protocollo Generale del Comune di Conversano" <protocollo generale.comune.conversano.ba@pec.rupar.puglia.it>

Data: 08/08/2024, 09:10

A: pvalsersrl@pec.it

Si comunica che la documentazione da lei inviata con oggetto: 'POSTA CERTIFICATA: P.A.S.

POSTA CERTIFICATA: Notifica avvenuta registrazione protocollo n. 31651 del 08-08-2024 - POSTA CERTIFICATA: P.A.S. (Procedura Abilitativ...

(Procedura Abilitativa Semplificata)' è stata protocollata con N° 31651 del 08-08-2024

— Allegati: _____

postacert.eml	1,2 kB
dati-cert.xml	1,0 kB

Pratica n° 12165140968-07082024-1358

Suap TURI in delega alla CCIAA di BA

CHIEDE	Procedimento
Procedura abilitativa semplificata (P.A.S.) per l'installazione di impianti alimentati da energia rinnovabile	Procedura abilitativa semplificata (P.A.S.) per l'installazione di impianti alimentati da energia rinnovabile ((ai sensi dell'art. 6 del D. Lgs 28 del 03/03/2011 - art. 6 della L.R. n. 25 del 24/09/2012)

Scheda anagrafica

<input checked="" type="checkbox"/> DITTA/SOCIETA'/IMPRESA	<input type="checkbox"/> PERSONA (Privato)
---	--

<input checked="" type="checkbox"/> ISCRITTA ALLA CCIAA
--

Codice Fiscale
12165140968

(compilare per effettuare il recupero dei dati dal registro imprese)

Informazioni relative all'iscrizione al Registro Imprese

Camera di commercio di:	Numero REA	Data
MILANO	2644818	

<input type="checkbox"/> NON ANCORA ISCRITTA
--

<input type="checkbox"/> NON NECESSITA DI ISCRIZIONE AL RI DELLA CCIAA
--

DATI DEL DICHIARANTE

Nome	Cognome	Cod.Fiscale
ANTONIO	VISCONTI	
Sesso	Data nascita	Cittadinanza
Maschile		ITALIA

Luogo di nascita:

Stato	Provincia
Italia	

Comune

<input type="checkbox"/> Se cittadino non UE
--

Informazioni relative alla residenza :

Stato	Provincia
Italia	

Comune

Toponimo (DUG)

Denominazione stradale			
Numero civico	CAP	eMail/PEC	Telefono fisso/cellulare
Carica			
AMMINISTRATORE UNICO			

DATI DELLA DITTA/SOCIETA'/IMPRESA

Denominazione (nome della ditta o azienda o ragione sociale)		
PV ALSER S.R.L.		
Forma giuridica	Codice Fiscale	P.IVA
SOCIETA' A RESPONSABILITA' LIMITATA	12165140968	12165140968

Dati relativi alla sede legale della ditta/società/impresa

Stato	Provincia	
Italia	MILANO	
Comune		
MILANO		
Toponimo (DUG)		
VIA		
Denominazione stradale	Numero civico	CAP
GIUSEPPE RIPAMONTI	44	20136
Telefono fisso/Cellulare	Fax	PEC
		PVALSERSRL@PEC.IT

Oggetto della pratica

descrizione sintetica
PROGETTO INSTALLAZIONE DI UN IMPIANTO AGRIVOLTAICO DELLA POTENZA NOMINALE 5.078,88 KWdc E POTENZA IN IMMISSIONE 4.720,00 KWac E LE RELATIVE OPERE DI RETE E CONNESSIONE DA REALIZZARSI DA E-DISTRIBUZIONE S.P.A. - TICA N. 319919164

DOMICILIO DIGITALE

Il /La sottoscritto/a, consapevole che il domicilio digitale è l'indirizzo elettronico eletto presso un servizio di posta elettronica certificata o un servizio elettronico di recapito certificato qualificato, come definito dal regolamento (UE) 23 luglio 2014 n. 910 - eIDAS valido ai fini delle comunicazioni avente valore legale,

COMUNICA

ai sensi dell'art. 3 3-bis e dell'art. 6 del D.lgs lgs. n. 82/2005 2005,

 il seguente domicilio digitale inserito in INAD (art.6 -quater, D.lgs lgs. n. 82/2005):

 il seguente domicilio digitale inserito in INI-PEC (art. 6-bis, D.lgs lgs. n. 82/2005) :

Che cos'è il domicilio digitale ?

• Il domicilio digitale è un indirizzo elettronico eletto presso un servizio di posta elettronica certificata o un servizio elettronico di recapito certificato qualificato, come definito dal regolamento (UE) 23 luglio 2014 n. 910 del Parlamento europeo e del Consiglio in materia di identificazione elettronica e servizi fiduciari per le transazioni elettroniche nel mercato interno e che abroga la direttiva 1999/93/CE 'Regolamento valido ai fini delle comunicazioni elettroniche aventi valore legale. (Art. 1, comma 1, lett. n ter del D. lgs. n. 82/2005 (Codice dell'amministrazione digitale, CAD)).

• I soggetti tenuti all'iscrizione nel registro delle imprese e i professionisti tenuti all'iscrizione in albi ed elenchi hanno l'obbligo di dotarsi di un domicilio digitale iscritto nell'Indice nazionale dei domicili digitali (INI PEC) delle imprese e dei professionisti (Art. 3 bis, comma 1 del CAD)

• Le persone fisiche e i professionisti non iscritti in albi, registri o elenchi professionali possono iscrivere un loro domicilio elettronico nell'elenco dei domicili digitali delle persone fisiche, dei professionisti e degli altri enti di diritto privato (INAD) (Art. 3 bis, comma 1 bis del CAD).

• È possibile eleggere anche un domicilio digitale speciale per determinati atti, procedimenti o affari. In tal caso, ferma restando la validità ai fini delle comunicazioni elettroniche aventi valore legale, colui che lo ha eletto non può opporre eccezioni relative alla forma e alla data della spedizione e del ricevimento delle comunicazioni o notificazioni ivi indirizzate (Art. 3 bis, comma 4 quinquies del CAD).

• Le comunicazioni tramite i domicili digitali sono effettuate agli indirizzi inseriti in INI-PEC o INAD o a quello eletto come domicilio speciale per determinati atti o affari. Le comunicazioni elettroniche trasmesse a uno di questi domicili digitali producono, al momento della spedizione e del ricevimento, gli stessi effetti giuridici delle comunicazioni a mezzo raccomandata con ricevuta di ritorno ed equivalgono alla notificazione per mezzo della posta salvo che la legge disponga diversamente. Le suddette comunicazioni si intendono spedite dal mittente se inviate al proprio gestore e si intendono consegnate se rese disponibili al domicilio digitale del destinatario, salva la prova che la mancata consegna sia dovuta a fatto non imputabile al destinatario medesimo (Art. 6 del CAD).

DOMICILIO ELETTRONICO (DOMICILIO DIGITALE SPECIALE)

Per tutti gli atti e le comunicazioni inerenti il procedimento ELEGGE il seguente domicilio digitale speciale (art. 3-bis, comma 4-quinquies del D.lgs. n. 82/2005):

N.B. Inserire l'indirizzo della casella PEC a cui lo Sportello dovrà inviare la ricevuta e le altre comunicazioni relative alla pratica

pvalsersrl@pec.it

[X] Si dichiara di essere consapevoli che nel caso non venga indicata una casella di posta elettronica certificata (PEC), non si avrà la certezza del buon esito dell' eventuale scambio di comunicazioni che seguiranno la presente istanza

Dichiarazione di consapevolezza ex artt. 46 e 47 DPR 445/2000

[X] Dichiara di essere consapevole che le dichiarazioni false, la falsità negli atti e l'uso di atti falsi comportano l'applicazione delle sanzioni penali previste dall'art. 76 del D.P.R. 445/2000 e la decadenza dai benefici eventualmente conseguenti al provvedimento emanato sulla base della dichiarazione non veritiera nonché il divieto di accesso a contributi, finanziamenti e agevolazioni per un periodo di 2 anni decorrenti da quando l'amministrazione ha adottato l'atto di decadenza, come previsto dall'art. 75 del D.P.R. 445/2000.

INFORMATIVA SULLA PRIVACY (Art. 13 del Reg. UE n. 2016/679 del 27 aprile 2016)

Il Reg. UE n. 2016/679 del 27 aprile 2016 stabilisce norme relative alla protezione delle persone fisiche con riguardo al trattamento dei dati personali. Pertanto, come previsto dall'art. 13 del Regolamento, si forniscono le seguenti informazioni:

Titolare del trattamento:

Comune di TURI

indirizzo pec suap.comuneturi@pec.rupar.puglia.it

Finalità del trattamento.

Il trattamento dei dati è necessario per l'esecuzione di un compito di interesse pubblico o connesso all'esercizio di pubblici poteri di cui è investito il titolare del trattamento. Pertanto i dati personali saranno utilizzati dal titolare del trattamento nell'ambito del procedimento per il quale la dichiarazione viene resa.

Modalità del trattamento.

I dati saranno trattati da persone autorizzate, con strumenti cartacei e informatici.

Destinatari dei dati.

I dati potranno essere comunicati a terzi nei casi previsti della Legge 7 agosto 1990, n. 241 ("Nuove norme in materia di procedimento amministrativo e di diritto di accesso ai documenti amministrativi"), ove applicabile, e in caso di controlli sulla veridicità delle dichiarazioni (art. 71 del D.P.R. 28 dicembre 2000 n. 445 ("Testo unico delle disposizioni legislative e regolamentari in materia di documentazione amministrativa")). Responsabili del trattamento la Camera di Commercio competente per territorio e InfoCamere S.c.p.A.

Diritti.

L'interessato può in ogni momento esercitare i diritti di accesso e di rettifica dei dati personali nonché ha il diritto di presentare reclamo al Garante per la protezione dei dati personali. Ha inoltre il diritto alla cancellazione dei dati e alla limitazione al loro trattamento nei casi previsti dal Regolamento. Per esercitare tali diritti tutte le richieste devono essere rivolte al Comune di TURI indirizzo mail suap.comuneturi@pec.rupar.puglia.it. Il responsabile della protezione dei dati è contattabile all'indirizzo mail r.campanella@comune.turi.ba.it.

Periodo di conservazione dei dati.

I dati personali saranno conservati per un periodo non superiore a quello necessario per il perseguimento delle finalità sopra menzionate o comunque non superiore a quello imposto dalla legge per la conservazione dell'atto o del documento che li contiene. I dati sono altresì trasmessi alla Camera di Commercio competente per territorio per la raccolta nel Fascicolo informativo di impresa di cui all'art. 43-bis del D.P.R. 445/2000 e s.m.i.

<input checked="" type="checkbox"/> Il/la sottoscritto/a dichiara di aver letto l'informativa sul trattamento dei dati personali.
CHIEDE A UFFICI COMUNE DI TURI
Procedura abilitativa semplificata (P.A.S.) per l'installazione di impianti alimentati da energia rinnovabile ((ai sensi dell'art. 6 del D. Lgs 28 del 03/03/2011 – art. 6 della L.R. n. 25 del 24/09/2012)

Localizzazione dell'intervento

Comune	Frazione	Prov.	CAP
TURI		BA	70010

ATTENZIONE - l'ubicazione dell'attività o intervento coincide con il Comune a cui è destinata la pratica

Via, Viale, Piazza	n° civico		
VIA NICOLA COLAPINTO	snc		
scala	piano	interno	

dati catastali

<input type="checkbox"/> NCEU		<input checked="" type="checkbox"/> NCT	
foglio	particella/mappale	subalterno	
17	64		
sezione Censuaria (Terreni)			

ulteriori dati relativi alla localizzazione dell'intervento

Superfici edificio (reali e non catastali)

coperta mq	scoperta mq	altezza m
7008.00	19828.00	4.00

Superfici terreno (reali e non catastali) mq.

24447.00

a) Titolarità dell'intervento

Il richiedente dichiara di avere titolo alla presentazione di questa pratica edilizia in quanto

 proprietario esclusivo **rappresentante legale** Amministratore/delegato dal Condominio comproprietario con il/i soggetto/i elencato/i nella sezione "SOGGETTI COINVOLTI"; locatario/comodatario (a tale scopo autorizzato dai proprietari nella sezione "SOGGETTI COINVOLTI")

dell'immobile interessato dall'intervento e di

 avere titolarità esclusiva all'esecuzione dell'intervento non avere titolarità esclusiva all'esecuzione dell'intervento, ma di disporre comunque della dichiarazione di assenso dei terzi titolari di altri diritti reali o obbligatori

b) Presentazione della PAS

Dichiara di presentare la PAS

 in assenza di atti di assenso presupposti, in quanto l'intervento oggetto della PAS non necessita di atti o pareri che non possono essere sostituiti dalle autocertificazioni, attestazioni e asseverazioni o certificazioni di tecnici abilitati **Il titolare è a conoscenza che i lavori potranno iniziare trascorsi 30 gg dalla data di acquisizione della presente al protocollo comunale** essendo già in possesso di tutti gli atti di assenso presupposti, comunque denominati, rilasciati dalle competenti amministrazioni richiedendo contestualmente l'acquisizione d'ufficio degli atti di assenso presupposti, comunque denominati, alle competenti amministrazioni. Il titolare dichiara di essere a conoscenza che l'attività oggetto della PAS può essere iniziata dopo il rilascio dei relativi atti di assenso

c) Tipologia di impianto alimentato da fonti rinnovabili oggetto di PAS

Installazione di pannelli fotovoltaici, su edificio esistente, con qualsiasi potenza, non ricadenti fra quelli di cui al punto 12.1 del D.M. 10/09/2010 aventi TUTTE le seguenti caratteristiche: i. moduli fotovoltaici collocati nei tetti di edifici esistenti; ii. la superficie complessiva dei moduli fotovoltaici dell'impianto non sia superiore a quella del tetto dell'edificio sul quale i moduli sono collocati

collocato su edifici, tettoie, serre o pensiline e da realizzarsi con tegole fotovoltaiche o altri elementi innovativi;

collocato su edifici o loro pertinenze (realizzati all'interno della zona A di cui al D.M. 1444/1968) e da realizzarsi con tegole fotovoltaiche o altri elementi innovativi;

Impianto solare fotovoltaico non integrato ubicato al suolo con potenza inferiore a 20 kW;

Impianto solare fotovoltaico ubicato a suolo su terreni agricoli (max 10% del terreno agricolo e distanza superiore a 2000 mt. da altri terreni dello stesso proprietario), non ricadenti fra quelli di cui al punto 12.1 e 12.2 lettera a) del D.M. 10/09/2010, aventi capacità di generazione inferiore alla soglia indicata alla tabella A allegata al D.Lgs n. 387 del 29/12/2003, cioè con potenza inferiore a 20 kW, e che faccia capo ad un unico punto di connessione ed ad un unico soggetto;

Impianto solare fotovoltaico ubicato su aree già degradate da attività antropiche, pregresse o in atto, tra cui siti industriali, cave, discariche, siti contaminati, con potenza non superiore a 1 MW e direttamente su suolo;

Impianto eolico di potenza inferiore a 200 kW con max 4 generatori eolici;

Impianti Biomassa, gas di discarica, gas residuati dai processi di depurazione, operanti in assetto cogenerativi con potenza > 50 1000 kW ovvero 3000 kWt;

Impianti alimentati da biomassa e biogas con potenza max 200 kW;

Impianti da gas di discarica, gas residuati con potenza inferiore a 1 MW;

Impianti non cogenerativi con potenza 250kW;

Impianti idroelettrici e geotermoelettrici realizzati su edifici esistenti senza variazione planoaltimetriche, senza cambio di destinazione d'uso, senza intaccare parti strutturali, ecc., con potenza max 200 kW;

Impianti idroelettrici e geotermoelettrici alimentati da fonte idraulica con potenza inferiore a 1 MW;

Attività di costruzione ed esercizio di impianti fotovoltaici di potenza sino a 10 MW connessi alla rete elettrica di media tensione e localizzati in area a destinazione industriale, produttiva o commerciale (ai sensi del c.9 bis, dell'art.6 del D.LGS 28/2011 modificato dal D.L. 77/2021.

 Altro impianto di energia elettrica

specificare

L'intervento è soggetto alla procedura abilitativa semplificata (P.A.S.) comunale trattandosi di un impianto con 5,07888 MW dc e come prevede la Legge n. 108 del 29 luglio 2021 all'art. 31 comma , che modifica l'articolo 6 del decreto legislativo 3 marzo 2011, n. 28. L'area di impianto rientra nelle Aree Idonee ai sensi del decreto legislativo 8 Novembre 2021, n.199

e) Opere su parti comuni o modifiche esterne

Le opere previste

 non riguardano parti comuni

riguardano le parti comuni di un fabbricato condominiale

riguardano parti comuni di un fabbricato con più proprietà, non costituito in condominio, e dichiara che l'intervento è stato approvato dai comproprietari delle parti comuni, come risulta da atto consegnato al progettista ovvero dalla sottoscrizione degli elaborati da parte di tutti i comproprietari corredata da copia di documento d'identità

riguardano parti dell'edificio di proprietà comune ma non necessitano di assenso perché, secondo l'art. 1102 c.c., apportano, a spese del titolare, le modificazioni necessarie per il miglior godimento delle parti comuni non alterandone la destinazione e senza impedire agli altri partecipanti di usufruirne secondo il loro diritto

f) Descrizione sintetica dell'intervento

Dichiara che i lavori per i quali viene inoltrata la presente PAS consistono in:

PROGETTO INSTALLAZIONE DI UN IMPIANTO AGRIVOLTAICO DELLA POTENZA NOMINALE DI 5.078,88 KWdc E POTENZA IN IMMISSIONE RICHIESTA DI 4.720,00 KWac E LE RELATIVE OPERE DI RETE E CONNESSIONE DA REALIZZARSI DA E-DISTRIBUZIONE S.P.A.. - TICA N. 319919164 . LOCALITA': "COLAPINTO" CONVERSANO - BA, TURI - BA

g) Regolarità urbanistica e precedenti edilizi

lo stato attuale dell'immobile risulta pienamente conforme alla documentazione dello stato di fatto legittimato dal seguente titolo/pratica edilizia (o, in assenza, dal primo accatastamento)

legittimato da

	n.	del	
<input type="checkbox"/> titolo unico (SUAP)			
	n.	del	
<input type="checkbox"/> permesso di costruire / licenza edil. / concessione edilizia			
	n.	del	
<input type="checkbox"/> autorizzazione edilizia			
	n.	del	
<input type="checkbox"/> accertamento di conformità ex art. 36 d.P.R. n.380/2001			
	Legge	n.	del
<input type="checkbox"/> condono edilizio			
	Legge	n.	del
<input type="checkbox"/> C.E. o P.d.C. in sanatoria			
	n.	del	
<input type="checkbox"/> P.d.C. in sanatoria			
	n.	del	
<input type="checkbox"/> D.I.A. / S.C.I.A			
	n.	del	
<input type="checkbox"/> DIA/SCIA alternativa al permesso di costruire			
	n.	del	
<input type="checkbox"/> C.I.L./C.I.L.A.			
	estremi della denuncia catastale n.	del	
<input type="checkbox"/> primo accatastamento			
<input type="checkbox"/> Preesistente al 1942			
(Allegare planimetria catastale originale)			
<input type="checkbox"/> Preesistente al 1967			
(Allegare planimetria catastale originale)			
	specificare	n.	del
<input checked="" type="checkbox"/> altro	0000	00	07/08/2024

h) Calcolo del contributo di costruzione

L'intervento da realizzare è a titolo gratuito

ai sensi della seguente normativa

PAS

L'intervento da realizzare è a titolo oneroso e pertanto

allega il prospetto di calcolo preventivo del contributo di costruzione, a firma di tecnico abilitato, e la ricevuta di versamento del contributo di costruzione

richiede il reperimento degli standard in quanto intervento che comporta aumento del carico urbanistico

richiede il reperimento degli standard in quanto intervento che comporta aumento del carico urbanistico, per i quali con relazione asseverata si richiede la monetizzazione

i) Tecnici incaricati

dichiara di aver incaricato, in qualità di progettista, il tecnico indicato nella sezione seguente

PROGETTISTA DELLE OPERE ARCHITETTONICHE

non è colui che presenta la pratica

colui che presenta la pratica

incaricato anche come direttore dei lavori delle opere architettoniche

se il direttore dei lavori delle opere architettoniche è diverso dal progettista delle opere architettoniche

e dichiara inoltre

di aver incaricato, in qualità di direttori dei lavori e di altri tecnici, i soggetti indicati alla sezione seguente

che il/i direttore/i dei lavori e gli altri tecnici incaricati saranno individuati prima dell'inizio dei lavori

l) Impresa esecutrice dei lavori

L'impresa esecutrice/impresе esecutrici dei lavori sarà/saranno individuata/e prima dell'inizio dei lavori

i lavori, in quanto opere di modesta entità che non interessano le specifiche normative di settore, sono eseguiti/sono stati eseguiti in prima persona, senza alcun affidamento a ditte esterne

i lavori sono eseguiti/sono stati eseguiti dalla/e impresa/e indicata/e alla seguente sezione

m) **R**ispetto degli obblighi in materia di salute e sicurezza nei luoghi di lavoro (vedi allegata tabella ADEMPIMENTI PREVISTI DAL D. LGS. N.81/2008)

che l'intervento

non ricade nell'ambito di applicazione delle norme in materia di salute e sicurezza nei luoghi di lavoro (d.lgs. n. 81/2008)

ricade nell'ambito di applicazione delle norme in materia di salute e sicurezza nei luoghi di lavoro (d.lgs. n. 81/2008) e pertanto:

relativamente alla documentazione delle imprese esecutrici:

dichiara che l'entità presunta del cantiere è inferiore a 200 uomini-giorno ed i lavori non comportano i rischi particolari di cui all'allegato XI del d.lgs. n. 81/2008 e di aver verificato il certificato di iscrizione alla Camera di commercio, il documento unico di regolarità contributiva, corredato da autocertificazione in ordine al possesso degli altri requisiti previsti dall'allegato XVII del d.lgs. n. 81/2008, e l'autocertificazione relativa al contratto collettivo applicato

dichiara che l'entità presunta del cantiere è pari o superiore a 200 uomini-giorno o i lavori comportano i rischi particolari di cui all'allegato XI del d.lgs. n. 81/2008 e di aver verificato la documentazione di cui alle lettere a) e b) dell'art. 90 comma 9 prevista dal d.lgs. n. 81/2008 circa l'idoneità tecnico professionale della/e impresa/e esecutrice/i e dei lavoratori autonomi, l'organico medio annuo distinto per qualifica, gli estremi delle denunce dei lavoratori effettuate all'Istituto nazionale della previdenza sociale (INPS), all'Istituto nazionale assicurazione infortuni sul lavoro (INAIL) e alle casse edili, nonché il contratto collettivo applicato ai lavoratori dipendenti, della/e impresa/e esecutrice/i

relativamente alla notifica preliminare di cui all'articolo 99 del d.lgs. n. 81/2008

dichiara che l'intervento non è soggetto all'invio della notifica

dichiara che l'intervento è soggetto all'invio della notifica

ricade nell'ambito di applicazione delle norme in materia di salute e sicurezza sul luogo di lavoro (d.lgs. n. 81/2008), ma si riserva di presentare le dichiarazioni di cui al presente quadro prima dell'inizio lavori, poiché i dati dell'impresa esecutrice saranno forniti prima dell'inizio lavori

di essere a conoscenza che l'efficacia della presente PAS è sospesa qualora sia assente il piano di sicurezza e coordinamento di cui all'articolo 100 del d.lgs. n. 81/2008 o il fascicolo di cui all'articolo 91, comma 1, lettera b), quando previsti, oppure in assenza di notifica di cui all'articolo 99, quando prevista, oppure in assenza di documento unico di regolarità contributiva

n) **D**iritti di terzi

dichiara di essere consapevole che la presente segnalazione non può comportare limitazione dei diritti dei terzi, fermo restando quanto previsto dall'articolo 19, comma 6-ter, della l. n. 241/1990

gli eventuali soggetti cointeressati, titolari di diritti reali di godimento su beni confinanti e risultanti da registrazioni catastali ed estremi catastali dei fondi confinanti a quelli oggetto dell'intervento, sono:

NESSUNO

o) **Avvertenze generali**

Dichiara di essere informato che, ai sensi dell'art. 23 d.P.R. n.380/2001:

- i lavori in oggetto possono avere inizio trascorsi 30 gg dalla data di acquisizione della presente al protocollo comunale o dopo l'acquisizione degli atti di assenso presupposti;

- la durata degli stessi non potrà superare il termine di tre anni dalla data della sua presentazione;

- è tenuto a comunicare al SUE la data della fine lavori;

Prima di ultimare l'intervento, il progettista o un tecnico abilitato rilascia un certificato di collaudo finale, allegato alla comunicazione di fine lavori, che va presentato allo sportello unico, con il quale si attesta la conformità dell'opera al progetto presentato. Contestualmente presenta ricevuta dell'avvenuta presentazione della variazione catastale conseguente alle opere realizzate ovvero dichiarazione che le stesse non hanno comportato modificazioni del classamento. In assenza di tale documentazione si applica la sanzione di cui all'art. 37, c 5, d. P.R. n.380/2001.

Dichiara di essere informato che, nei casi disciplinati dall'art. 24 del d.P.R. n. 380/01, entro quindici giorni dalla data dell'ultimazione dei lavori di finitura dell'intervento, è tenuto a presentare all'ufficio comunale competente domanda di rilascio della segnalazione certificata di agibilità con le modalità di cui all'art. 24 d.P.R. n.380/01 oppure la dichiarazione del direttore dei lavori o, qualora non nominato, di un professionista abilitato, con la quale si attesta la conformità dell'opera al progetto presentato e la sua agibilità (art. 24 comma 5 d.P.R. n. 380/2001 e LR n° 12/2014). Dovrà essere inoltrata la dichiarazione del direttore dei lavori al SUAP - Sportello unico per le attività produttive - con la quale si attesta la conformità dell'opera al progetto presentato e la sua agibilità (art. 10 d.P.R. n.160/2010) ove trattasi di impianto produttivo;

Dichiara di provvedere al pagamento delle imposte dovute al momento del rilascio dell'atto autorizzativo

PRESA VISIONE

Dichiarazione relativa ai diritti di segreteria/istruttori

VERSAMENTO DIRITTI O SPESE

non sono dovuti oneri quali diritti o spese

poiché non previsti dal tariffario

poiché esentati

sono dovuti oneri quali diritti o spese

per un totale di Euro

100.00

pagamento on line alla pagina successiva 'Pagamento oneri'

versamento su conto corrente postale (vedere le istruzioni di ogni SUAP)

in data

ufficio postale di

Allegata qui la ricevuta di versamento tramite conto corrente postale

pagamento pagoPA / bonifico bancario (vedere le istruzioni di ogni SUAP)

in data

indicare il codice IUV / codice TRN

07/08/2024

Allega qui l'attestazione del pagamento pagoPA o del bonifico bancario (in caso di bonifico, non è valida la ricevuta di presa in carico del bonifico)

Dichiarazione relativa all'assolvimento dell'imposta di bollo

VERSAMENTO DELL'IMPOSTA DI BOLLO

E' obbligatorio selezionare una delle seguenti quattro opzioni:

Il pagamento è dovuto e si intende assolvere l'obbligo tramite il circuito digitale pagoPA [NB: questa opzione è possibile solo se lo Sportello Unico aderisce a pagoPA] ...

Il pagamento è dovuto e si intende assolvere l'obbligo con marche da bollo di cui si riportano i numeri di serie identificativi (le marche da bollo utilizzate saranno poi annullate e conservate in originale) ...

Marca da € 16,00 per la domanda:

numero seriale (1)	data
01201889383654	16/07/2024

E' obbligatorio selezionare una delle seguenti due opzioni:

Marca da €16,00 per l'autorizzazione...

numero seriale (1)	data
01210445330444	07/08/2024

Non è richiesta alcuna marca da bollo per l'autorizzazione perché il procedimento può concludersi con il silenzio assenso dell'Amministrazione o con rilascio di Nulla Osta...

(1) Inserire i quattordici numeri presenti appena sopra il codice a barre, nella parte bassa del contrassegno

NOTA BENE: Le domande devono essere regolarizzate in misura forfettaria con una marca da bollo da €16,00 - Aggiungere una marca da bollo per il provvedimento autorizzatorio (in seguito alle modifiche apportate al DPR n. 642/1972 dalla legge n. 147/2013, le istanze trasmesse per via telematica e i provvedimenti rilasciati per via telematica sono soggetti all'imposta di bollo forfettaria di €16,00)

Per gli Enti autorizzati, l'imposta di bollo è assolta in modo virtuale ai sensi del D.M. 10/11/2011 o ai sensi dell'art. 15 D.P.R. 642/1972 ...

Il pagamento non è dovuto poiché esentati ...

Suap TURI in delega alla CCIAA di BA
Identificativo elenco nazionale SUAP: 3682

Sportello Unico per le Attività Produttive (art. 38 L133/2008)

Distinta del modello di riepilogo pratica SUAP (art.5 commi 3-4 allegato tecnico DPR160/2010 Versione 1.0)

Comune/SUAP destinatario

Comune Destinatario Provincia Comune Destinatario
Identificativo SUAP Ufficio Destinatario
secondo quanto indicato nell'elenco nazionale dei SUAP

Informazioni anagrafiche dell'impresa che invia la comunicazione o istanza

Denominazione:
Codice fiscale
Forma giuridica
Provincia e Numero Rea della sede legale

Oggetto della comunicazione o istanza

Tipologia Adempimento Codice pratica
Descrizione

Procura speciale

Procura speciale

Estremi del dichiarante (titolare, legale rappresentante, notaio, intermediario, delegato)

Cognome Nome
Qualifica Cod. Fiscale

Domicilio elettronico (Posta Elettronica Certificata) dell'impresa dove notificare le ricevute

Domicilio di Posta Elettronica Certificata dell'impresa

Elenco dei documenti informatici allegati

Nome file allegato	Descrizione
12165140968-07082024-1358.001.MDA.PDF.P7M	MDA Pratica
12165140968-07082024-1358.001.PDF.P7M	Allega qui l'attestazione del pagamento pagoPA o del
12165140968-07082024-1358.002.PDF.P7M	Pareri, autorizzazioni, nulla osta, rilasciati dai soggetti
12165140968-07082024-1358.003.PDF.P7M	D.U.R.C. (Documento Unico di Regolarità
12165140968-07082024-1358.004.PDF.P7M	Elaborati tecnici per la connessione redatti dal
12165140968-07082024-1358.005.PDF.P7M	Elaborati tecnici per la connessione redatti dal
12165140968-07082024-1358.006.PDF.P7M	Opportuni elaborati progettuali a firma di un
12165140968-07082024-1358.007.PDF.P7M	Estratto del P.R.G. con evidenziato l'immobile e/o l'
12165140968-07082024-1358.008.PDF.P7M	Documentazione catastale costituita da estratto di
12165140968-07082024-1358.024.PDF.P7M	00_Lettera di trasmissione
12165140968-07082024-1358.014.PDF.P7M	01_Elenchi elaborati
12165140968-07082024-1358.015.PDF.P7M	02 Piano particellare
12165140968-07082024-1358.016.PDF.P7M	1 Relazione generale
12165140968-07082024-1358.017.PDF.P7M	2 Inquadramento su IGM
12165140968-07082024-1358.018.PDF.P7M	3_Individuazione Aree idonee
12165140968-07082024-1358.019.PDF.P7M	4 Asseverazioni
12165140968-07082024-1358.020.PDF.P7M	5 Piano gestione dei rifiuti
12165140968-07082024-1358.021.PDF.P7M	6 Cronoprogramma
12165140968-07082024-1358.022.PDF.P7M	7 Relazione tecnica
12165140968-07082024-1358.023.PDF.P7M	8 Rilievo planoaltimetrico
12165140968-07082024-1358.025.PDF.P7M	9_Layout impianto - Sovrapposizione su CTR
12165140968-07082024-1358.026.PDF.P7M	10_Layout impianto-Sovrapposizione su Ortofoto
12165140968-07082024-1358.027.PDF.P7M	11_Layout impianto-Sovrapposizione su mappa
12165140968-07082024-1358.028.PDF.P7M	12 Sovrapposizione su strumento urbanistico
12165140968-07082024-1358.029.PDF.P7M	13_Inquadramento sul piano paesaggistico PPTR
12165140968-07082024-1358.030.PDF.P7M	14_Layout impianto pannelli e cabine,viabilità
12165140968-07082024-1358.031.PDF.P7M	15_Relazione di calcolo degli impianti elettrici
12165140968-07082024-1358.032.PDF.P7M	16 Schema unifilare
12165140968-07082024-1358.033.PDF.P7M	17_Particolari costruttivi, pannelli, strutture e
12165140968-07082024-1358.034.PDF.P7M	18_Cabine elettriche pianta e prospetti
12165140968-07082024-1358.035.PDF.P7M	19 Particolari costruttivi recinzioni e ingressi carrabili
12165140968-07082024-1358.036.PDF.P7M	20 Relazione di calcolo preliminare sulle strutture
12165140968-07082024-1358.037.PDF.P7M	21_Piano particolareggiato di dismissione
12165140968-07082024-1358.038.PDF.P7M	22_Studio dei potenziali impatti cumulativi
12165140968-07082024-1358.039.PDF.P7M	23 Inquadramento opere di connessione - CRT -
12165140968-07082024-1358.040.PDF.P7M	24_Inquadramento opere di connessione sul piano

12165140968-07082024-1358.041.PDF.P7M	25_Relazione tecnica di connessione
12165140968-07082024-1358.042.PDF.P7M	26_Planimetria degli impianti Utente e di RTN
12165140968-07082024-1358.043.PDF.P7M	27 Relazione acustica
12165140968-07082024-1358.044.PDF.P7M	28_Inquadramento su carta Idrogeomorfologica
12165140968-07082024-1358.045.PDF.P7M	29_Tavola di utilizzo materiale da scavo
12165140968-07082024-1358.046.PDF.P7M	30_DDS
12165140968-07082024-1358.047.PDF.P7M	31 Relazione di compatibilità ambientale e
12165140968-07082024-1358.048.PDF.P7M	32_Relazione Tecnica Agrivoltaica
12165140968-07082024-1358.049.PDF.P7M	33_Relazione Tecnica Agronomica
12165140968-07082024-1358.050.PDF.P7M	34 Preventivo di connessione
12165140968-07082024-1358.051.PDF.P7M	35 Inquadramento su PAI Adb
12165140968-07082024-1358.052.PDF.P7M	36_Carta uso del Suolo
12165140968-07082024-1358.053.PDF.P7M	37_Relazione di impatto elettromagnetico
12165140968-07082024-1358.054.PDF.P7M	38 Relazione di Rendering e Fotoinserimenti
12165140968-07082024-1358.055.PDF.P7M	39 Tavola di inquadramento sulle aree non idonee
12165140968-07082024-1358.009.PDF.P7M	Dichiarazione dell'impresa esecutrice dei lavori
12165140968-07082024-1358.010.PDF.P7M	DICHIARAZIONE CHE L'IMPIANTO NON SI TROVI ALL'
12165140968-07082024-1358.011.PDF.P7M	relazione tecnica di asseverazione
12165140968-07082024-1358.012.PDF.P7M	Scheda tecnica impianti di energia da fonti rinnovabili
12165140968-07082024-1358.013.PDF.P7M	Presentazione degli schemi impianti di cui al DM

Pratica edilizia	_____
del	_____
Protocollo	_____

RELAZIONE TECNICA DI ASSEVERAZIONE

DATI DEL PROGETTISTA

Cognome e Nome <i>VISCONTI ANTONIO</i>			
codice fiscale _____			
nato a _____	prov. _____	stato _____	<i>ITALIA</i>
nato il _____			
residente in _____	Prov _____	stato _____	<i>ITALIA</i>
indirizzo _____			C.A.P. _____
con studio in _____	prov. _____	stato _____	<i>ITALIA</i>
indirizzo _____			C.A.P. _____
Iscritto all'ordine/collegio <i>GEOMETRI</i>		di <i>FOGGIA</i>	al n. <i>2221</i>
Telefono _____		fax. _____	
posta elettronica certificata _____			

N.b. I dati del progettista coincidono con quelli già indicati, nella sezione 2 dell'Allegato "Soggetti coinvolti", per il progettista delle opere architettoniche

DICHIARAZIONI

Il progettista, in qualità di tecnico asseverante, preso atto di assumere la qualità di persona esercente un servizio di pubblica necessità ai sensi degli articoli 359 e 481 del Codice Penale, consapevole che le dichiarazioni false, la falsità negli atti e l'uso di atti falsi comportano l'applicazione delle sanzioni penali previste dagli artt. 75 e 76 del d.P.R. n. 445/2000 e di quelle di cui all'art. 19, comma 6, della legge n. 241/1990, sotto la propria responsabilità

DICHIARA

1) Tipologia di intervento e descrizione sintetica delle opere

<p>che i lavori riguardano l'immobile/il terreno individuato nella PAS di cui la presente relazione costituisce parte integrante e sostanziale;</p> <p>che le opere in progetto sono subordinate a PAS in quanto rientrano nella seguente tipologia di intervento:</p>
<input type="checkbox"/> collocato su edifici, tettoie, serre o pensiline e da realizzarsi con tegole fotovoltaiche o altri elementi innovativi;
<input type="checkbox"/> collocato su edifici o loro pertinenze (realizzati all'interno della zona A di cui al D.M. 1444/1968) e da realizzarsi con tegole fotovoltaiche o altri elementi innovativi;
<input type="checkbox"/> Impianto solare fotovoltaico non integrato ubicato al suolo con potenza inferiore a 20 kW;

<input type="checkbox"/> Impianto solare fotovoltaico ubicato a suolo su terreni agricoli (max 10% del terreno agricolo e distanza superiore a 2000 mt. da altri terreni dello stesso proprietario), non ricadenti fra quelli di cui al punto 12.1 e 12.2 lettera a) del D.M. 10/09/2010, aventi capacità di generazione inferiore alla soglia indicata alla tabella A allegata al D.Lgs n. 387 del 29/12/2003, cioè con potenza inferiore a 20 kW, e che faccia capo ad un unico punto di connessione ed ad un unico soggetto;
<input type="checkbox"/> Impianto solare fotovoltaico ubicato su aree già degradate da attività antropiche, pregresse o in atto, tra cui siti industriali, cave, discariche, siti contaminati, con potenza non superiore a 1 MW e direttamente su suolo;
<input type="checkbox"/> Impianto eolico di potenza inferiore a 200 kW con max 4 generatori eolici;
<input type="checkbox"/> Impianti Biomassa, gas di discarica, gas residuati dai processi di depurazione, operanti in assetto cogenerativi con potenza > 50 ≤ 1000 kW ovvero 3000 kWt;
<input type="checkbox"/> Impianti alimentati da biomassa e biogas con potenza max 200 kW;
<input type="checkbox"/> Impianti da gas di discarica, gas residuati con potenza inferiore a 1 MW;
<input type="checkbox"/> Impianti non cogenerativi con potenza ≤ 250kW;
<input type="checkbox"/> Impianti idroelettrici e geotermoelettrici realizzati su edifici esistenti senza variaz one planoaltimetriche, senza cambio di destinazione d'uso, senza intaccare parti strutturali, ecc., con potenza max 200 kW;
<input type="checkbox"/> Impianti idroelettrici e geotermoelettrici alimentati da fonte idraulica con potenza inferiore a 1 MW;
<input type="checkbox"/> Attività di costruzione ed esercizio di impianti fotovoltaici di potenza sino a 10 MW connessi alla rete elettrica di media tensione e localizzati in area a destinazione industriale, produttiva o commerciale (ai sensi del c.9 bis, dell'art.6 del D.LGS 28/2011 modificato dal D.L. 77/2021.
<input checked="" type="checkbox"/> Altro impianto di energia elettrica _____

e che consistono in:

L'intervento è soggetto alla procedura abilitativa semplificata (P.A.S.) comunale trattandosi di un impianto con 5,07888 MW dc e come prevede la Legge n.108 del 29 luglio 2021 all'art. 31 comma , che modifica l'articolo 6 del decreto legislativo 3 marzo 2011, n. 28. L'area di impianto rientra nelle Aree Idonee ai sensi del decreto legislativo 8 Novembre 2021, n.199

-

2) Dati dell'immobile oggetto di intervento

«TableStart:PRONumCivici»che l'intervento interessa l'immobile sito in via /località «PREDToponimo» «PREDVia», n. «PREDDumCivico» interno «PREDDInterno» avente destinazione d'uso esistente _____ (ad es. . residenziale, industriale, commerciale, ecc...) e di progetto _____ «TableEnd:PRONumCivici»

Censito al NCEU			
Foglio	Particella	Sub	Cat
«TableStart:UNIMLista»«UNIMFog»	«UNIMMap»	«UNIMSub»	«TableEnd:UNIMLista»

Censito in NCT		
Foglio	Particella	Sub
17	64	
15	1891-327	

Superfici edificio (reali e non catastali)		
coperta mq.	scoperta mq.	altezza m.
7.008,03	19.828,82	4
_____	_____	_____

Superfici terreno (reali e non catastali) Mq. 24.447,95

--	--

3) Strumentazione urbanistica comunale vigente e in salvaguardia

che l'area/immobile oggetto di intervento risulta individuata dal/è da realizzarsi su:

		SPECIFICARE	ZONA	ART.
X	PUG/ PRG/ PDF		AGRICOLA	
<input type="checkbox"/>	PIANO PARTICOLAREGGIATO			
<input type="checkbox"/>	PIANO DI RECUPERO			
<input type="checkbox"/>	P.I.P			
<input type="checkbox"/>	P.E.E.P.			
<input type="checkbox"/>	ALTRO:			

4) Variazioni catastali (L n. 331/2004 art.1 comma 332)

che l'immobile oggetto dei lavori

4.1 X **non necessita di alcuna variazione catastale**

4.2 **necessita di variazione catastale** che sarà eseguita ad ultimazione lavori e trasmessa, unitamente alla nuova planimetria alla Amministrazione Comunale

5) Tutela dall'inquinamento acustico

che l'intervento

5.1 X **non rientra** nell'ambito di applicazione dell'articolo 8 della l. n. 447/1995

5.2 **rientra** nell'ambito di applicazione dell'articolo 8 della l. n. 447/1995, integrato con i

contenuti dell'articolo 4 del d.P.R. n. 227/2011 e pertanto **si allega**:

- 5.2.1 documentazione di impatto acustico (art. 8, commi 2 e 4, legge n. 447/1995)
- 5.2.2 valutazione previsionale di clima acustico (art. 8, comma 3, legge n. 447/1995)
- 5.2.3 autocertificazione a firma del tecnico abilitato competente in acustica ambientale in cui si attesta il rispetto dei requisiti di protezione acustica in relazione alla zonizzazione acustica di riferimento (art. 8, comma 3-bis, legge n. 447/1995)
- 5.2.4 dichiarazione sostitutiva dell'atto di notorietà, a firma del titolare, relativa al rispetto dei limiti stabiliti dal documento di classificazione acustica del territorio comunale di riferimento ovvero, ove questo non sia stato adottato, ai limiti individuati dal d.P.C.M. 14 novembre 1997 (art. 4, commi 1 e 2, d.P.R. n. 227/2011)

che è stata presentata alla Provincia competente apposita relazione tecnica asseverata da un tecnico competente, che documenti il rispetto dei limiti di cui alla presente normativa, per l'esercizio di nuove attività imprenditoriali, ovvero per ampliamenti o modifiche di attività esistenti, che determinano un livello di rumore ambientale superiore a 40 dB(A) durante il periodo diurno e superiore a 30 dB(A) durante il periodo notturno (art.12 LEGGE REGIONALE 12 febbraio 2002, N. 3 "**Norme di indirizzo per il contenimento e la riduzione dell'inquinamento acustico**").

6) Produzione di materiali di risulta

che le opere

- 6.1 non sono soggette alla normativa relativa ai materiali da scavo (art. 41-bis D.L. n. 69 del 2013 e art. 184-bis d.lgs. n. 152 del 2006)
- 6.2 **comportano** la produzione di materiali da scavo **considerati come sottoprodotti** ai sensi dell'articolo 184-bis, comma 1, del d.lgs. n. 152/2006 o dell'articolo 41-bis, comma 1, D.L. n. 69 del 2013, e inoltre
- 6.2.1 **le opere comportano** la produzione di materiali da scavo per un **volume superiore a 6000 mc e sono soggette a VIA o AIA**, e pertanto, ai sensi dell'art. 184-bis, comma 2-bis, e del d.m. n. 161/2012
 - 6.2.1.1. **si allega/ si comunicano gli estremi del** . Provvedimento di VIA o AIA, comprensivo dell'assenso al Piano di Utilizzo dei materiali da scavo, rilasciato da _____ con prot. _____ in data _____
 (*) (variabile, solo nel caso di richiesta contestuale di atti di assenso presupposti alla SCIA)
 - 6.2.2 le opere comportano la produzione di materiali da scavo per un **volume inferiore o uguale a 6000 mc** ovvero (**pur superando tale soglia**) **non sono soggette a VIA o AIA**, e pertanto
 - 6.2.2.1 allega **autocertificazione del titolare** resa all'ARPA ai sensi del comma 2 dell'art. 41-bis D.L. n. 69 del 2013
- 6.3 **comportano** la produzione di materiali da scavo che saranno riutilizzati nello stesso luogo di produzione e pertanto
- 6.3.1 **allega autocertificazione del titolare (che i materiali da scavo saranno riutilizzati nello stesso luogo di produzione)**
- 6.4 riguardano interventi di **demolizione di edifici o altri manufatti preesistenti e producono rifiuti** la cui gestione è disciplinata ai sensi della parte quarta del d.lgs. n. 152/ 2006
- 6.5 **comportano** la produzione di **materiali da scavo che saranno gestiti dall'interessato come rifiuti**
- 6.6 **Ai sensi del RR n.6/2006 si allega bilancio di produzione**

7) Prevenzione incendi**che l'intervento**

- 7.1 non è soggetto alle norme di prevenzione incendi
- 7.2 è soggetto alle norme tecniche di prevenzione incendi e le stesse sono rispettate nel progetto
- 7.3 presenta caratteristiche tali da non consentire l'integrale osservanza delle regole tecniche di prevenzione incendi e pertanto
- 7.3.1 **si allega la documentazione necessaria** all'ottenimento della deroga (*) (variabile, solo nel caso di richiesta contestuale di atti di assenso presupposti alla SCIA)
- 7.3.2 la relativa deroga è stata ottenuta con prot. _____ in data _____

e che l'intervento

- 7.4 **non è soggetto alla valutazione del progetto** da parte del Comando Provinciale dei Vigili del Fuoco ai sensi del d.P.R. n. 151/2011
- 7.5 **è soggetto alla valutazione del progetto** da parte del Comando Provinciale dei Vigili del Fuoco, ai sensi dell'articolo 3 del d.P.R. n. 151/2011 e pertanto
- 7.5.1 **si allega la documentazione necessaria** alla valutazione del progetto (*) (variabile, solo nel caso di richiesta contestuale di atti di assenso presupposti alla SCIA)
- 7.5.2 la valutazione del progetto è stata effettuata con prot. _____ in data _____
- 7.6 **costituisce variante e il sottoscritto assevera che le modifiche non costituiscono variazione dei requisiti di sicurezza antincendio** già approvati con parere del Comando Provinciale dei Vigili del fuoco rilasciato con prot. _____ in data _____

8) Amianto**che le opere**

- 8.1 **non interessano** parti di edifici con presenza di fibre di amianto
- 8.2 **interessano** parti di edifici con presenza di fibre di amianto e che pertanto il datore di lavoro, prima dell'inizio di lavori di demolizione o di rimozione dell'amianto o di materiali contenenti amianto da edifici, strutture, apparecchi e impianti, nonché dai mezzi di trasporto, predisporre, ai sensi dei commi 2 e 5 dell'articolo 256 del d.lgs. n. 81/2008, il **Piano di Lavoro di demolizione o rimozione dell'amianto**
- 8.2.1 **in allegato** alla presente relazione di asseverazione (*) (variabile, solo nel caso di richiesta contestuale di atti di assenso presupposti alla SCIA)
- 8.2.2 presentato con prot. _____ in data _____

9) Interventi strutturali e/o in zona sismica**che l'intervento**

- 9.1 **non prevede** la realizzazione di **opere di conglomerato cementizio armato**, normale e precompresso ed a struttura metallica
- 9.2 **prevede** la realizzazione di opere di **conglomerato cementizio armato**, normale e precompresso

ed a struttura metallica; pertanto

9.2.1 si allega la documentazione relativa alla denuncia di cui all'articolo 65 del d.P.R. n. 380/2001

9.2.2 la denuncia di cui all'articolo 65 del d.P.R. n. 380/2001 è già stata depositata con prot. [] in data []

e che l'intervento

9.3 X **non prevede opere** da denunciare o autorizzare ai sensi degli articoli 93 e 94 del d.P.R. n. 380/2001 o della corrispondente normativa regionale

9.4 **prevede opere che non richiedono il deposito dei calcoli strutturali al SUE, trattandosi di opere minore priva di rilevanza per la pubblica incolumità** di cui alla Deliberazione della Giunta Regionale 3 giugno 2010, n. 1309, elenco:

"A1" PUNTO []

"A2" PUNTO []

All'uopo si allega:

1) relazione tecnica esplicativa: contenente le informazioni relative alla tipologia della costruzione o del manufatto, le dimensioni dell'intervento proposto, la destinazione d'uso ed il contesto in cui viene realizzato, indicando espressamente a quali punti degli elenchi A.1 e A.2 si fa riferimento. In tutti i casi occorre valutare e dimostrare analiticamente che vengono rispettati i limiti di carico prescritti ed ogni altro requisito o condizione indicati nei medesimi elenchi. Nel caso si utilizzino strutture prefabbricate e/o modulari, occorre allegare i certificati di origine rilasciati dal produttore;

2) elaborato grafico: comprensivo di piante e sezioni, quotato ed in scala commisurata all'entità dell'intervento, contenente le informazioni necessarie a dimostrare che i parametri dimensionali rientrano tra i limiti indicati negli elenchi sopra citati.

9.5 costituisce una **variante non sostanziale riguardante parti strutturali** relativa ad un progetto esecutivo delle strutture precedentemente presentato con prot. [] in data []

9.6 prevede il deposito dei calcoli strutturali prima dell'inizio dei lavori (art. 93 e 94 d. P.R. n. 380/01), il successivo deposito della "relazione sismica a struttura ultimata" (art.6 L. 1086/1971), infine, del collaudo statico. Pertanto

si allega la documentazione relativa ai calcoli strutturali

la relativa denuncia dei lavori in zona sismica è già stata depositata con prot. [] in data []

9.7 **prevede opere strutturali soggette ad autorizzazione sismica** ai sensi dell'articolo 94 del d.P.R. n. 380/2001 o della corrispondente normativa regionale e pertanto

9.7.1 **si allega** la documentazione necessaria per il rilascio dell'**autorizzazione sismica**

(*) (variabile, solo nel caso di richiesta contestuale di atti di assenso presupposti alla SCIA)

9.7.2 **la relativa autorizzazione è già stata ottenuta** con prot. [] in data []

10) Qualità ambientale dei terreni

che l'intervento, in relazione alla qualità ambientale dei terreni,

10.1 X **non richiede indagini ambientali preventive** in relazione alle attività finora svolte sull'area interessata dall'intervento

10.2 a seguito delle preventive analisi ambientali effettuate, **non necessita di bonifica**, pertanto

10.2.1 si allegano i risultati delle analisi ambientali dei terreni

DICHIARAZIONI RELATIVE AI VINCOLI

TUTELA STORICO-AMBIENTALE

11) Bene sottoposto al Piano Paesaggistico Territoriale Regionale della Puglia

che l'immobile oggetto dei lavori con riferimento al PPTR approvato Con delibera n. 176 del 16 febbraio 2015, pubblicata sul BURP n. 40 del 23.03.2015

11.1 non è sottoposto a tutela

11.2 è sottoposto a tutela ma l'intervento non richiede il rilascio dell'autorizzazione/accertamento di compatibilità paesaggistica

11.3 è sottoposto a tutela e pertanto

11.3.1 è assoggettato al procedimento semplificato di autorizzazione paesaggistica, in quanto di lieve entità, secondo quanto previsto dal d.P.R. n. 139/2010, e pertanto

11.3.1.1 si allega la relazione paesaggistica semplificata e la documentazione necessaria ai fini del rilascio dell'autorizzazione paesaggistica semplificata
(* (variabile, solo nel caso di richiesta contestuale di atti di assenso presupposti alla SCIA)

11.3.1.2 l'autorizzazione paesaggistica semplificata è stata rilasciata con prot. _____ in data _____

11.3.2 è assoggettato al procedimento ordinario di autorizzazione paesaggistica, e pertanto

11.3.2.1 si allega la relazione paesaggistica e la documentazione necessaria ai fini del rilascio dell'autorizzazione paesaggistica
(* (variabile, solo nel caso di richiesta contestuale di atti di assenso presupposti alla SCIA)

11.3.2.2 l'autorizzazione paesaggistica è stata rilasciata con prot. _____ in data _____

11.3.3 è assoggettato al procedimento di accertamento di compatibilità paesaggistica

11.3.3.1 si allega la documentazione necessaria ai fini dell'accertamento di compatibilità paesaggistica
(* (variabile, solo nel caso di richiesta contestuale di atti di assenso presupposti alla SCIA)

11.3.3.4 accertamento di compatibilità paesaggistica è stato rilasciato con prot. _____ in data _____

12) Bene sottoposto a parere della Soprintendenza

che l'immobile oggetto dei lavori, ai sensi del Parte II, Titolo I, Capo I del d.lgs. n. 42/2004,

12.1 non è sottoposto a tutela

12.2 è sottoposto a tutela e pertanto

12.2.1 si allega la documentazione necessaria ai fini del rilascio del parere/nulla osta
(* (variabile, solo nel caso di richiesta contestuale di atti di assenso presupposti alla SCIA)

12.2.2 il parere/nulla osta è stato rilasciato con prot. [] in data []

13) Bene inserito in zona del Centro Storico

che l'immobile oggetto dei lavori ricade:

13.1 ZONA 1 – Rilascio parere Soprintendenza Archeologica per opere implicante lavori di scavo;

13.2 ZONA 2 – Preavviso di almeno 10gg. Prima esecuzione scavi alla Soprintendenza Archeologica per esecuzione saggi;

13.3 ZONA 3 – Comunicazione data inizio lavori scavo con almeno 10gg di anticipo alla Soprintendenza Archeologica

14) Bene inserito in area di interesse archeologica (D.G.C. n. 126/89)

che l'immobile oggetto dei lavori è sottoposto a

14.1 zona archeologica 1 – Rilascio parere Soprintendenza Archeologica per opere implicante lavori di scavo;

14.2 zona archeologica 2 – Preavviso di almeno 10gg prima dell'esecuzione scavi alla Soprintendenza Archeologica per esecuzione saggi;

14.3 zona archeologica 3 – Comunicazione data inizio lavori scavo con almeno 10gg di anticipo alla Soprintendenza Archeologica.

15) Bene in area protetta

che l'immobile oggetto dei lavori, ai sensi della legge n. 394/1991 (Legge quadro sulle aree protette) e della corrispondente normativa regionale,

15.1 non ricade in area tutelata

15.2 ricade in area tutelata, ma le opere non comportano alterazione dei luoghi o dell'aspetto esteriore degli edifici

15.3 è sottoposto alle relative disposizioni e pertanto

15.3.1 si allega la documentazione necessaria ai fini del rilascio del parere/nulla osta
(* (variabile, solo nel caso di richiesta contestuale di atti di assenso presupposti alla SCIA)

15.3.2 il parere/nulla osta è stato rilasciato con prot. [] in data []

TUTELA ECOLOGICA

16) Bene sottoposto a vincolo idrogeologico con riferimento al Piano Assetto Idrogeologico

che, ai fini del vincolo idrogeologico, l'area oggetto di intervento

- 16.1 X **non ricade in area vincolata** e si allega stralcio carta idrogeomorfologica e IGM estratta dal sito dell'AdB Puglia sottoposta a tutela
- 16.2 **ricade in area a pericolosità di frana e pertanto**
- 16.2.1 **si allega la documentazione necessaria** ai fini del rilascio del parere AdB Puglia
(*) (variabile, solo nel caso di richiesta contestuale di atti di assenso presupposti alla SCIA)
- 16.2.2 l'autorizzazione è stata rilasciata con prot. [] in data []
- 16.3 **ricade in area a pericolosità idraulica e pertanto**
- 16.3.1 **si allega la documentazione necessaria** ai fini del rilascio del parere AdB Puglia
(*) (variabile, solo nel caso di richiesta contestuale di atti di assenso presupposti alla SCIA)
- 16.3.2 l'autorizzazione è stata rilasciata con prot. [] in data []
- 16.4 **pur non ricadendo in area vincolata, è interessata da reticolo AdB** non riportato nella carta IGM ma presente nella carta idrogeomorfologica, pertanto alla presente è allegato studio di compatibilità.

17) Bene sottoposto a vincolo idraulico**che, ai fini del vincolo idraulico, l'area oggetto di intervento**

- 17.1 X **non è sottoposta a tutela**
- 17.2 **è sottoposta a tutela** ed è necessario il rilascio dell'autorizzazione di cui al comma 2 dell'articolo 115 del d.lgs. n. 152/2006 e al r.d. 523/1904, pertanto
- 17.2.1 **si allega la documentazione necessaria** ai fini del rilascio dell'autorizzazione
(*) (variabile, solo nel caso di richiesta contestuale di atti di assenso presupposti alla SCIA)
- 17.2.2 l'autorizzazione è stata rilasciata con prot. [] in data []

18) Zona di conservazione "Natura 2000"**che, ai fini della zona speciale di conservazione appartenente alla rete "Natura 2000" (d.P.R. n. 357/1997 e d.P.R. n. 120/2003) l'intervento**

- 18.1 X **non è soggetto a Valutazione d'incidenza (VINCA)**
- 18.2 **è soggetto a Valutazione d'incidenza (VINCA),** pertanto
- 18.2.1 **si allega la documentazione necessaria** all'approvazione del progetto
(*) (variabile, solo nel caso di richiesta contestuale di atti di assenso presupposti alla SCIA)
- 18.2.2 la valutazione è stata effettuata con prot. [] in data []

19) Fascia di rispetto cimiteriale

che in merito alla fascia di rispetto cimiteriale (articolo 338, testo unico delle leggi sanitarie 1265/1934)

- 19.1 **l'intervento non ricade nella fascia di rispetto**
- 19.2 **l'intervento ricade nella fascia di rispetto ed è consentito**
- 19.3 **l'intervento ricade in fascia di rispetto cimiteriale e non è consentito, pertanto**
- 19.3.1 **si allega la documentazione necessaria** per la richiesta di deroga
(*) (variabile, solo nel caso di richiesta contestuale di atti di assenso presupposti alla SCIA)
- 19.3.2 la relativa deroga è stata ottenuta con prot. _____
in data _____

20) Aree a rischio di incidente rilevante

che in merito alle attività a rischio d'incidente rilevante (d.lgs. n. 334/1999 e d.m. 9 maggio 2001):

- 20.1 **nel comune non è presente un'attività a rischio d'incidente rilevante**
- 20.2 **nel comune è presente un'attività a rischio d'incidente rilevante la relativa "area di danno" è individuata nella pianificazione comunale**
- 20.2.1 **l'intervento non ricade nell'area di danno**
- 20.2.2 **l'intervento ricade in area di danno, pertanto**
- 20.2.2.1 **si allega la documentazione necessaria** alla valutazione del progetto dal Comitato Tecnico Regionale
(*) (variabile, solo nel caso di richiesta contestuale di atti di assenso presupposti alla SCIA)
- 20.2.2.2 la valutazione del Comitato Tecnico Regionale è stata rilasciata con prot. _____ in data _____
- 20.3 **nel comune è presente un'attività a rischio d'incidente rilevante e la relativa "area di danno" non è individuata nella pianificazione comunale, pertanto**
- 20.3.1 **si allega la documentazione necessaria** alla valutazione del progetto dal Comitato Tecnico Regionale

21) Smaltimento delle Acque di Prima Pioggia

che, in base a quanto previsto dal d. lgs. n. 152/2006 e al Piano di Tutela delle Acque della Regione Puglia approvato dal Consiglio della Regione Puglia, con Deliberazione n. 230 del 20/10/2009 l'intervento

- 21.1 **non è soggetto alla normativa citata**
- 21.2 **è soggetto** pertanto
- 21.2.1 **si allega la documentazione necessaria per il rilascio dell'autorizzazione** da parte della Provincia
(*) (variabile, solo nel caso di richiesta contestuale di atti di assenso presupposti alla SCIA)
- 21.2.2 la comunicazione, riguardanti superfici dei piazzali e coperture dei fabbricati da smaltire < 2000 mq è stata effettuata alla Provincia con prot. _____ in data _____

22) Altri vincoli di tutela ecologica

che l'area/immobile oggetto di intervento risulta assoggettata ai seguenti vincoli:

- 22.1 **fascia di rispetto dei depuratori** (punto 1.2, allegato 4 della deliberazione 4 febbraio 1977 del Comitato dei Ministri per la tutela delle acque)
- 22.2 Altro (specificare) _____

In caso di area/immobile assoggettato ad uno o più dei sopracitati vincoli

- 22.2.1 **si allegano le autocertificazioni** relative alla conformità dell'intervento per i relativi vincoli
- 22.2.2 **si allega la documentazione necessaria** ai fini del rilascio dei relativi atti di assenso
(*) (variabile, solo nel caso di richiesta contestuale di atti di assenso presupposti alla SCIA)
- 22.2.3 il relativo atto di assenso è stato rilasciato con prot. [] in data []
(l'opzione è ripetibile in base al numero di vincoli che insistono sull'area/immobile)

TUTELA FUNZIONALE**23) Vincoli per garantire il coerente uso del suolo e l'efficienza tecnica delle infrastrutture (*)****che l'area/immobile oggetto di intervento risulta assoggettata ai seguenti vincoli:**

- 23.1 **stradale** (d.m. n. 1404/1968, d.P.R. n. 495/92) (specificare) []
- 23.2 **ferroviario** (d.P.R. n. 753/1980)
- 23.3 **elettrodotto** (d.P.C.M. 23 aprile 1992)
- 23.4 **gasdotto** (d.m. 24 novembre 1984)
- 23.5 **militare** (d.lgs. n. 66/2010)
- 23.6 **aeroportuale** (piano di rischio ai sensi dell'art. 707 del Codice della navigazione, specifiche tecniche ENAC)
- 23.7 Altro (specificare) []

In caso di area/immobile assoggettato ad uno o più dei sopracitati vincoli

- 23.7.1 **si allegano le autocertificazioni** relative alla conformità dell'intervento per i relativi vincoli
- 23.7.2 **si allega la documentazione necessaria** ai fini del rilascio dei relativi atti di assenso
(*) (variabile, solo nel caso di richiesta contestuale di atti di assenso presupposti alla SCIA)
- 23.7.3 il relativo atto di assenso è stato rilasciato con prot. [] in data []
(l'opzione è ripetibile in base al numero di vincoli che insistono sull'area/immobile)

ASSEVERAZIONE

Tutto ciò premesso, il sottoscritto tecnico, in qualità di persona esercente un servizio di pubblica necessità ai sensi degli artt. 359 e 481 del Codice Penale, esperiti i necessari accertamenti di carattere urbanistico, edilizio, statico, igienico ed a seguito del sopralluogo, consapevole di essere passibile dell'ulteriore sanzione penale nel caso di falsa asseverazione circa l'esistenza dei requisiti o dei presupposti di cui al comma 1 dell'art. 19 della L. N. 241/90

ASSEVERA

ai sensi dell'art. 20 comma 1 del DPR 380/2001

la conformità del progetto agli strumenti urbanistici approvati ed adottati, ai regolamenti edilizi vigenti, e alle altre normative di settore aventi incidenza sulla disciplina dell'attività edilizia e, in particolare, alle norme antisismiche, di sicurezza, antincendio, igienico-sanitarie nel caso in cui la verifica in ordine a tale conformità non comporti valutazioni tecnico-discrezionali, alle norme relative all'efficienza energetica.

Il sottoscritto dichiara inoltre che l'allegato progetto è compilato in piena conformità alle norme di legge e dei vigenti regolamenti comunali, nei riguardi pure delle proprietà confinanti essendo consapevole che la presente PAS non può comportare limitazione dei diritti dei terzi, fermo restando quanto previsto dall'articolo 19, comma 6-ter, della l. n. 241/1990.

Data e luogo
7 agosto 2024



INFORMATIVA SULLA PRIVACY (ART. 13 del d.lgs. n. 196/2003)

Ai sensi dell'art. 13 del codice in materia di protezione dei dati personali si forniscono le seguenti informazioni:

Finalità del trattamento: I dati personali dichiarati saranno utilizzati dagli uffici nell'ambito del procedimento per il quale la presente PAS viene resa.

Modalità: Il trattamento avverrà sia con strumenti cartacei sia su supporti informatici a disposizione degli uffici.

Ambito di comunicazione: I dati verranno comunicati a terzi ai sensi della l. n. 241/1990, ove applicabile, e in caso di verifiche ai sensi dell'art. 71 del d.P.R. n. 445/2000.

Diritti: Il sottoscrittore può in ogni momento esercitare i diritti di accesso, rettifica, aggiornamento e integrazione dei dati ai sensi dell'art. 7 del d.lgs. n. 196/2003 rivolgendo le richieste al SUAP/SUE.

Titolare: SUE di CONVERSANO

ALLEGATI di cui all'art. 6 del D.Lgs. n. 28 del 03.03.2011

Documentazione obbligatoria:

- Copia fotostatica di documento di identità;
- Relazione dettagliata a firma di un progettista abilitato che descriva l'intervento;
- Opportuni elaborati progettuali a firma di un progettista abilitato che attestino la compatibilità del progetto con gli strumenti urbanistici approvati e i regolamenti edilizi vigenti e la non contrarietà agli strumenti urbanistici adottati, nonché il rispetto delle norme di sicurezza e' di quelle igienico-sanitarie;
- Elaborati tecnici per la connessione redatti dal gestore di rete;
- Pareri, autorizzazioni, nulla osta, rilasciati dai soggetti competenti
 - Soprintendenza
 - VV.FF.
 - Consorzio di Bonifica
 - Amministrazione Provinciale
 - Altro (specificare)

- Presentazione degli schemi impianti di cui al DM 37/2008;
- Scheda tecnica impianti di energia da fonti rinnovabili;

- Documentazione catastale costituita da estratto di mappa in scala 1:2000 / 1:1000 con individuazione del nuovo intervento, autenticata dal progettista, e con aggiornamento non anteriore a mesi 6;
- Estratto del P.R.G. con evidenziato l'immobile e/o l'area di intervento;
- DICHIARAZIONE CHE L'IMPIANTO NON SI TROVI ALL'INTERNO DI AREE FRA QUELLE SPECIFICAMENTE ELENCAE E INDIVIDUATE DALL'ALLEGATO 3) LETTERA f), AL DECRETO DEL MINISTERO DELLO SVILUPPO ECONOMICO DEL 10/09/2010 PUBBLICATO NELLA GAZZETTA UFFICIALE N.219 DEL 18/09/2010 (comma 9 BIS DELL'ART.6 D.LEGS 28/11)
- Dichiarazione dell'impresa esecutrice dei lavori;
- D.U.R.C. (Documento Unico di Regolarità Contributiva);
- Versamento Diritti di Segreteria

Documentazione eventuale (in relazione alla tipologia dell'intervento):

- Deposito documentazione norma sismica, ovvero asseverazione tecnico;
- Autorizzazione allo Scarico
- Notifica preliminare (Azienda USL e Direzione Provinciale del Lavoro)
- Altro (specificare)

Data e luogo
Castelluccio Dei Sauri , 7 agosto 2024

il/i dichiaranti
Visconti Antonio
Iscrizione Albo
N. 2021
Antonio Visconti



Sportello Unico per le Attivita' Produttive
Ricevuta
(art. 5, comma 4 DPR 160/2010 e art. 18-bis L. 241/1990)



1 - SUAP competente

Suap TURI in delega alla CCIAA di BA			
del comune di:	TURI	Id:	3682
Responsabile SUAP:	PALAZZO	FLAVIANO	

2 - Riferimenti della pratica SUAP

Codice Pratica:	12165140968-07082024-1358
Protocollo SUAP:	REP_PROV_BA/BA-SUPRO/0161044 del 07/08/2024
Domicilio elettronico dichiarato:	pvalsersrl@pec.it

3 - Impresa o soggetto economico

Denominazione:	PV ALSER S.R.L.		
Codice Fiscale:	12165140968	Sede legale provincia:	MILANO
Presso il comune di:	MILANO		
via, viale, piazza ...:	GIUSEPPE RIPAMONTI	n.	44

4 - Estremi del dichiarante

Cognome:	VISCONTI	Nome:	ANTONIO
Qualifica:	ALTRO PREVISTO DALLA VIGENTE	Codice Fiscale:	

5 - Indirizzo dell'impianto

del comune di:	TURI		
via, viale, piazza ...:	VIA NICOLA COLAPINTO	n.	snc

6 - Termini del procedimento/controllo

Entro 90 giorni dalla data della presente ricevuta, salvo indizione della conferenza dei servizi ai sensi dell'art. 7, comma 3, del DPR 160/2010, l'amministrazione competente adotta un provvedimento espresso ovvero, in caso di SCIA condizionata, acquisisce gli atti di assenso o i

pareri di altri uffici e amministrazioni o esegue le verifiche preventive previste dalla normativa vigente.

7 - Accesso visione atti del procedimento

Il responsabile del SUAP costituisce il referente per l'esercizio del diritto di accesso agli atti e documenti detenuti dal SUAP, anche se provenienti da altre amministrazioni o da altri uffici comunali (art. 4, co.4 DPR n. 160/2010).

Ufficio in cui si può prendere visione degli atti:

Suap TURI in delega alla CCIAA di BA

Indirizzo: **VIA IN XX Settembre n. 5 70010 - TURI (BA)**

Altre info: vedere sito istituzionale del comune

8- Interventi attivati nel procedimento ed amministrazioni competenti

Intervento	Amministrazione competente
Procedura abilitativa semplificata (P.A.S.) per l'installazione di impianti alimentati da energia rinnovabile	UFFICI COMUNE DI TURI

9 - Elenco dei documenti informatici allegati

- 12165140968-07082024-1358.SUAP.PDF.P7M (Riepilogo Pratica SUAP)
- 12165140968-07082024-1358.038.PDF.P7M (22_Studio dei potenziali impatti cumulativi)
- 12165140968-07082024-1358.008.PDF.P7M (Documentazione catastale costituita da estratto di mappa in scala 1:2000 / 1:1000 con individuazione del nuovo intervento, autenticata dal progettista, e con aggiornamento non anteriore a mesi 6)
- 12165140968-07082024-1358.023.PDF.P7M (8 Rilievo planoaltimetrico)
- 12165140968-07082024-1358.006.PDF.P7M (Opportuni elaborati progettuali a firma di un progettista abilitato che attestino la compatibilità del progetto con gli strumenti urbanistici approvati e i regolamenti edilizi vigenti e la non contrar)
- 12165140968-07082024-1358.051.PDF.P7M (35 Inquadramento su PAI Adb)
- 12165140968-07082024-1358.025.PDF.P7M (9_Layout impianto - Sovrapposizione su CTR)
- 12165140968-07082024-1358.055.PDF.P7M (39 Tavola di inquadramento sulle aree non idonee FER)
- 12165140968-07082024-1358.019.PDF.P7M (4 Asseverazioni)
- 12165140968-07082024-1358.040.PDF.P7M (24_Inquadramento opere di connessione sul piano paesaggistico - PPTR)
- 12165140968-07082024-1358.049.PDF.P7M (33_Relazione Tecnica Agronomica)
- 12165140968-07082024-1358.034.PDF.P7M (18_Cabine elettriche pianta e prospetti)
- 12165140968-07082024-1358.036.PDF.P7M (20 Relazione di calcolo preliminare sulle strutture)
- 12165140968-07082024-1358.053.PDF.P7M (37_Relazione di impatto elettromagnetico)
- 12165140968-07082024-1358.004.PDF.P7M (Elaborati tecnici per la connessione redatti dal gestore di rete)
- 12165140968-07082024-1358.021.PDF.P7M (6 Cronoprogramma)
- 12165140968-07082024-1358.015.PDF.P7M (02 Piano particellare)
- 12165140968-07082024-1358.046.PDF.P7M (30_DDS)
- 12165140968-07082024-1358.017.PDF.P7M (2 Inquadramento su IGM)
- 12165140968-07082024-1358.001.PDF.P7M (Allega qui l'attestazione del pagamento pagoPA o del bonifico bancario (in caso di bonifico, non è valida la ricevuta di presa in carico del bonifico))
- 12165140968-07082024-1358.029.PDF.P7M (13_Inquadramento sul piano paesaggistico PPTR)
- 12165140968-07082024-1358.042.PDF.P7M (26_Planimetria degli impianti Utente e di RTN)

- 12165140968-07082024-1358.032.PDF.P7M (16 Schema unifilare)
- 12165140968-07082024-1358.011.PDF.P7M (relazione tecnica di asseverazione)
- 12165140968-07082024-1358.030.PDF.P7M (14_Layout impianto pannelli e cabine,viabilità interna,impianti ausilii)
- 12165140968-07082024-1358.027.PDF.P7M (11_Layout impianto-Sovrapposizione su mappa catastale)
- 12165140968-07082024-1358.013.PDF.P7M (Presentazione degli schemi impianti di cui al DM 37/2008)
- 12165140968-07082024-1358.044.PDF.P7M (28_Inquadramento su carta Idrogeomorfologica)
- 12165140968-07082024-1358.052.PDF.P7M (36_Carta uso del Suolo)
- 12165140968-07082024-1358.022.PDF.P7M (7 Relazione tecnica)
- 12165140968-07082024-1358.009.PDF.P7M (Dichiarazione dell'impresa esecutrice dei lavori)
- 12165140968-07082024-1358.020.PDF.P7M (5 Piano gestione dei rifiuti)
- 12165140968-07082024-1358.037.PDF.P7M (21_Piano particolareggiato di dismissione dell'impianto)
- 12165140968-07082024-1358.054.PDF.P7M (38 Relazione di Rendering e Fotoinserimenti)
- 12165140968-07082024-1358.024.PDF.P7M (00_Lettera di trasmissione)
- 12165140968-07082024-1358.050.PDF.P7M (34 Preventivo di connessione)
- 12165140968-07082024-1358.039.PDF.P7M (23 Inquadramento opere di connessione - CRT - ORTOFOTO - CATASTALE)
- 12165140968-07082024-1358.007.PDF.P7M (Estratto del P.R.G. con evidenziato l'immobile e/o l'area di intervento)
- 12165140968-07082024-1358.003.PDF.P7M (D.U.R.C. (Documento Unico di Regolarità Contributiva))
- 12165140968-07082024-1358.033.PDF.P7M (17_Particolari costruttivi, pannelli, strutture e cavidotti)
- 12165140968-07082024-1358.048.PDF.P7M (32_Relazione Tecnica Agrivoltaica)
- 12165140968-07082024-1358.035.PDF.P7M (19 Particolari costruttivi recinzioni e ingressi carrabili)
- 12165140968-07082024-1358.005.PDF.P7M (Elaborati tecnici per la connessione redatti dal gestore di rete)
- 12165140968-07082024-1358.018.PDF.P7M (3_Individuazione Aree idonee)
- 12165140968-07082024-1358.045.PDF.P7M (29_Tavola di utilizzo materiale da scavo)
- 12165140968-07082024-1358.014.PDF.P7M (01_Elenco elaborati)
- 12165140968-07082024-1358.002.PDF.P7M (Pareri, autorizzazioni, nulla osta, rilasciati dai soggetti competenti (ad es. Soprintendenza, VV.FF.,Consorzio bonifica, Amministrazione Provinciale ecc.))
- 12165140968-07082024-1358.016.PDF.P7M (1 Relazione generale)
- 12165140968-07082024-1358.041.PDF.P7M (25_Relazione tecnica di connessione)
- 12165140968-07082024-1358.047.PDF.P7M (31 Relazione di compatibilità ambientale e paesaggistica)
- 12165140968-07082024-1358.010.PDF.P7M (DICHIARAZIONE CHE L'IMPIANTO NON SI TROVI ALL'INTERNO DI AREE FRA QUELLE SPECIFICAMENTE ELENcate E INDIVIDUATE DALL'ALLEGATO 3) LETTERA f), AL DECRETO DEL MINISTERO DELLO SVILUPPO ECONOMICO DEL 10)
- 12165140968-07082024-1358.026.PDF.P7M (10_Layout impianto-Sovrapposizione su Ortofoto)
- 12165140968-07082024-1358.031.PDF.P7M (15_Relazione di calcolo degli impianti elettrici)
- 12165140968-07082024-1358.043.PDF.P7M (27 Relazione acustica)
- 12165140968-07082024-1358.028.PDF.P7M (12 Sovrapposizione su strumento urbanistico)
- 12165140968-07082024-1358.012.PDF.P7M (Scheda tecnica impianti di energia da fonti rinnovabili)
- 12165140968-07082024-1358.001.MDA.PDF.P7M (MDA Pratica)

10 - Promemoria per controllo domicilio elettronico

Tutte le comunicazioni verranno inviate al seguente indirizzo fornito dal richiedente:	pvalsersrl@pec.it
--	--------------------------

11 - Estremi emissione della ricevuta:

Data di emissione:	07/08/2024
--------------------	-------------------