

DELIBERAZIONE DELLA GIUNTA REGIONALE 31 luglio 2024, n. 1067

D. Lgs. n. 102/04 - art. 6 - Proposta urgente al Ministero dell'agricoltura, della sovranità alimentare e delle foreste di declaratoria delle eccezionali avversità atmosferiche. Grandine giugno 2024. Territori di comuni delle province di Foggia e Lecce. Accesso al Fondo di Solidarietà Nazionale.

L'Assessore all'Agricoltura, Industria Agroalimentare, Risorse agroalimentari, Riforma fondiaria, Caccia e pesca, Foreste, Donato Pentassuglia, sulla base dell'istruttoria esperita dal Servizio Associazionismo, Qualità e Mercati, confermata dal Dirigente del medesimo Servizio e dal Dirigente della Sezione Competitività delle Filiere Agroalimentari, riferisce:

Il Decreto Legislativo n. 102 del 29/03/2004 e ss.mm.ii., ha stabilito la nuova disciplina del Fondo di Solidarietà Nazionale abrogando la legge 185 del 14/02/1992;

L'art. 6 del Decreto legislativo 102/2004 ha fissato le procedure per l'emanazione del decreto di declaratoria della eccezionalità di eventi avversi al fine del riconoscimento, agli aventi diritto, dei diversi tipi di provvidenze previste dalla normativa medesima.

La predetta normativa ha stabilito, tra l'altro, che, a conclusione degli accertamenti dei danni e della delimitazione delle aree interessate dall'evento avverso, la Giunta regionale deliberi la proposta di declaratoria entro il termine di 60 giorni dalla cessazione del medesimo evento e che con il medesimo provvedimento devono indicarsi le provvidenze da concedersi comprese fra quelle previste dall'art. 5 dello stesso Decreto legislativo; il medesimo articolo prevede inoltre, che il suddetto termine è prorogato di trenta giorni in presenza di eccezionali e motivate difficoltà accertate dalla giunta regionale;

Il Decreto legislativo 102/2004 all'art. 5, comma 5 prevede che dalla data di pubblicazione nella Gazzetta Ufficiale della Repubblica Italiana del decreto di declaratoria, decorre il termine di 45 giorni per la presentazione delle domande di concessione delle provvidenze da parte dei conduttori delle aziende agricole;

Il medesimo decreto all'art. 5, comma 1 statuisce che possono beneficiare delle provvidenze previste, le imprese agricole che abbiano subito danni superiori al 30 per cento della produzione lorda vendibile aziendale media e che la stessa sia calcolata sul triennio precedente o sui cinque anni precedenti togliendo l'anno con la produzione più elevata e quello con la produzione più bassa, esclusa quella zootecnica;

Nell'anno 2024, al verificarsi di eventi atmosferici avversi – *Grandine*, è stato avviato, a seguito delle segnalazioni di danno pervenute dai Comuni e dalle Organizzazioni professionali agricole, l'iter previsto dal D. Lgs 102/2004 e ss.mm.ii.;

I Servizi Territoriali di Foggia e Lecce hanno effettuato i necessari sopralluoghi per rilevare il tipo, la natura e l'entità del danno;

I Servizi Territoriali di Foggia e Lecce hanno accertato che sussistevano le condizioni per formulare la proposta di declaratoria dell'eccezionalità dell'evento avverso al Ministero dell'agricoltura, della sovranità alimentare e delle foreste per l'emanazione del decreto, così come riportato nelle relazioni acquisite agli atti della Sezione Competitività delle Filiere Agroalimentari di seguito riportate:

- Relazione Servizio territoriale Foggia - Protocollo in uscita numero 0352465/2024;
- Relazione Servizio territoriale Lecce trasmessa con nota Protocollo in uscita numero 0359471/2024 del 16/07/2024

Dalle relazioni presentate dai Servizi Territoriali di Foggia e Lecce è risultato che, rapportando il valore della produzione compromessa dagli eventi atmosferici avversi – *Grandine*, al valore della produzione lorda vendibile ordinaria, si raggiunge un'entità del danno superiore al 30%, soglia prevista dalla normativa vigente per dar corso alla richiesta della declaratoria dell'eccezionalità dell'evento avverso per i territori delle Amministrazioni comunali come di seguito tabellati:

COMUNE	ESTREMI CATASTALI
NARDO'	FG n. 37 47 49 51 54 48 50 52 53 55 59 60 61 62 63 64 65 56 57 71 72 70 73 74 75 87 76 77 66 67 83 82 98 99 84 85 86 87 88 89 78 79 80 95 96 97 100 101 90 91 92 93 105 113 115 116 117 108 109 102 103 113 106 107 114 123 124 118 119
GALATONE	FG n. 1 2 3 4 5 6 7 8 9 10 11 12 13 14 15 16 17 18 19 20 21 22 23 24 27 28 34
COPERTINO	FG n. 8 12 13 14 15 17 18 20 21 22 24 25 26 27 28 29 44 45 48 49 58 51 52 53 54 55 56 57 58 59 60 61 62 63
FOGGIA	FG n. 195 197 198 199 200
ORDONA	FG n. 2 4 6 7 8 9 10 52 204
TRINITAPOLI	FG n. 3 16 20 102 104
ISCHITELLA	FG n. 4 25 26 27 36
VIESTE	FG n. 3 4 5 7 8 9 10 11 12 14 16 17 18 19 20 21 22 24 26 28 34

Le relazioni dei Servizi Territoriali di Foggia e Lecce su menzionate, riportano, tra l'altro, le previsioni delle spese occorrenti per la concessione delle provvidenze agli aventi diritto per i danni alla produzione ai sensi dell'art. 5, c. 2 lett. a), b), c), d) del Decreto Legislativo n. 102/04;

VISTI ALTRESI':

- gli artt. 4, 5 e 6 della Legge Regionale n.7/1997;
- gli artt. 4 e 16 del D.Lgs. n. 165/2001 e successive modificazioni;
- l'art. 32 della legge 18 giugno 2009 n. 69, che prevede l'obbligo di sostituire la pubblicazione all'Albo ufficiale con la pubblicazione di documenti digitali sui siti informatici;
- Il D.Lgs 196/03 "Codice in materia di protezione dei dati personali" integrato con le modifiche introdotte dal D. Lgs. 101/2018 per l'adeguamento della normativa nazionale alle disposizioni del Regolamento (UE) 2016/679 (GPDR);
- il Decreto legislativo 14 marzo 2013, n. 33 "Riordino della disciplina riguardante il diritto di accesso civico e gli obblighi di pubblicità, trasparenza e diffusione di informazioni da parte delle pubbliche amministrazioni";
- la Deliberazione della Giunta regionale n. 1974 del 07/12/2020 "Approvazione Atto di Alta Organizzazione della Presidenza e della Giunta Regionale del nuovo Modello organizzativo "MAIA 2.0" pubblicato sul Bollettino ufficiale della Regione Puglia n. 14 del 26.01.2021 recante approvazione del nuovo Modello Organizzativo regionale "MAIA 2.0", che sostituisce quello precedentemente adottato con DGR n. 1518/2015 pur mantenendone i principi e criteri ispiratori, ed il conseguente Decreto del presidente della Giunta Regionale n. 22 del 22 gennaio 2021 recante adozione dell'Atto d' A organizzazione connesso al suddetto Modello Organizzativo "MAIA 2.0";
- la Deliberazione di Giunta regionale n. 1576 del 30/09/2021 "Conferimento incarichi di direzione delle Sezioni di Dipartimento ai sensi dell'articolo 22, comma 2, del decreto del Presidente della Giunta regionale 22 gennaio 2021 n. 22 che conferisce al dott. Luigi Trotta l'incarico di direzione della Sezione Competitività delle Filiere Agroalimentari";
- la D.G.R. 15 settembre 2021, n. 1466 recante l'approvazione della Strategia regionale per la parità di genere, denominata "Agenda di Genere";
- la D.G.R. del 03/07/2023 n. 938 del Registro delle Deliberazioni recante D.G.R. n. 302/2022 "Valutazione di impatto di genere. Sistema di gestione e di monitoraggio". Revisione degli allegati;

- la D.G.R. del 03/07/2023 n. 938 del Registro delle Deliberazioni recante D.G.R. n. 302/2022 "Valutazione di impatto di genere. Sistema di gestione e di monitoraggio". Revisione degli allegati;

Si ritiene pertanto opportuno avanzare al Ministero dell'agricoltura, della sovranità alimentare e delle foreste la proposta di declaratoria ai sensi del Decreto Legislativo n. 102/04, per l'avversità "Grandine", verificatasi nel territorio di comuni delle province di Foggia e Lecce, al fine dell'accesso al Fondo di Solidarietà Nazionale in favore delle ditte colpite dalla suddetta calamità per la concessione delle provvidenze agli aventi diritto per i danni alla produzione ai sensi dell'art. 5, c. 2 lett. a), b), c), d) del Decreto Legislativo n. 102/04.

Verifica ai sensi del D. Lgs 196/2003 e del Reg. UE 2016/679

GARANZIE DI RISERVATEZZA

La pubblicazione sul BURP, nonché la pubblicazione all'Albo o sul sito istituzionale, salve le garanzie previste dalla legge 241/1990 in tema di accesso ai documenti amministrativi, avviene nel rispetto della tutela della riservatezza dei cittadini secondo quanto disposto dal Regolamento UE n. 679/2016 in materia di protezione dei dati personali, nonché dal D.Lgs. 196/2003 ss.mm.ii., ed ai sensi del vigente Regolamento regionale 5/2006 per il trattamento dei dati sensibili e giudiziari, in quanto applicabile. Ai fini della pubblicità legale, il presente provvedimento è stato redatto in modo da evitare la diffusione di dati personali identificativi non necessari ovvero il riferimento alle particolari categorie di dati previste dagli articoli 9 e 10 del succitato Regolamento UE".

VALUTAZIONE DI IMPATTO DI GENERE

Ai sensi della D.G.R. n. 938 del 03/07/2023 la presente deliberazione è stata sottoposta a Valutazione di impatto di genere.

L'impatto di genere stimato è:

- diretto
- indiretto
- non rilevato
- neutro**

Copertura finanziaria ai sensi del d.lgs. n. 118/2011 e smi

La presente deliberazione non comporta implicazioni, dirette e/o indirette, di natura economico-finanziaria e/o patrimoniale e dalla stessa non deriva alcun onere a carico del bilancio regionale.

L'Assessore all'Agricoltura, Industria Agroalimentare, Risorse agroalimentari, Riforma fondiaria, Caccia e pesca, Foreste, Donato Pentassuglia relatore sulla base delle risultanze istruttorie come innanzi illustrate, ai sensi dell'art. 4 della legge regionale n. 7/97, propone alla Giunta regionale:

1. di prendere atto di quanto riportato nelle premesse e di fare propria la proposta;
2. di approvare l'allegato, parte integrante, composto da n. 34 facciate, costituito dalle relazioni dei Servizi Territoriali di Foggia e Lecce;
3. di prendere atto che dalle relazioni dei Servizi territoriali di Foggia e Lecce, i territori per i quali la diminuzione del valore della produzione lorda vendibile ordinaria risulta superiore al 30%, riguardano territori di comuni delle province di Foggia e Lecce, come di seguito tabellati:

COMUNE	ESTREMI CATASTALI
NARDO'	FG n. 37 47 49 51 54 48 50 52 53 55 59 60 61 62 63 64 65 56 57 71 72 70 73 74 75 87 76 77 66 67 83 82 98 99 84 85 86 87 88 89 78 79 80 95 96 97 100 101 90 91 92 93 105 113 115 116 117 108 109 102 103 113 106 107 114 123 124 118 119
GALATONE	FG n. 1 2 3 4 5 6 7 8 9 10 11 12 13 14 15 16 17 18 19 20 21 22 23 24 27 28 34
COPERTINO	FG n. 8 12 13 14 15 17 18 20 21 22 24 25 26 27 28 29 44 45 48 49 58 51 52 53 54 55 56 57 58 59 60 61 62 63
FOGGIA	FG n. 195 197 198 199 200
ORDONA	FG n. 2 4 6 7 8 9 10 52 204
TRINITAPOLI	FG n. 3 16 20 102 104
ISCHITELLA	FG n. 4 25 26 27 36
VIESTE	FG n. 3 4 5 7 8 9 10 11 12 14 16 17 18 19 20 21 22 24 26 28 34

4. di richiedere al Ministero dell'agricoltura, della sovranità alimentare e delle foreste l'emissione del decreto di declaratoria, ai sensi del Decreto Legislativo n. 102/04 per l'avversità "Grandine", verificatasi nei territori di comuni delle province di Foggia e Lecce come meglio dettagliato nelle relazioni allegate, quali parte integrante, al fine di consentire l'accesso al Fondo di Solidarietà Nazionale agli aventi diritto, come previsto dal D. Lgs. n. 102/04, modificato dal D. Lgs 82/2008, art. 5, comma 2, lett. a), b), c), d);
5. disporre che la Sezione Competitività delle Filiere Agroalimentari provveda alla trasmissione del presente provvedimento al Ministero dell'agricoltura, della sovranità alimentare e delle foreste per richiedere l'emanazione del decreto di declaratoria;
6. di incaricare il Segretariato generale della Giunta di inviare copia del presente atto all'Ufficio del Bollettino per la sua pubblicazione sul BURP;
7. di disporre la pubblicazione della presente Deliberazione nel BURP e sul sito internet istituzionale della Regione Puglia.

I sottoscritti attestano che il procedimento istruttorio è stato espletato nel rispetto della vigente normativa regionale, nazionale e comunitaria, che il presente schema di provvedimento, predisposto ai fini dell'adozione dell'atto finale da parte della Giunta regionale è conforme alle risultanze istruttorie.

PO Servizi al territorio
(Francesco Matarrese)

Dirigente del Servizio Associazionismo, Qualità e Mercati
(Nicola Laricchia)

Dirigente della Sezione Competitività delle Risorse Agroalimentari
(Luigi Trotta)

Il sottoscritto Direttore di Dipartimento non ravvisa la necessità di esprimere sulla proposta di delibera le osservazioni ai sensi del combinato disposto dagli art. 18 e 20 del D.P.G.R. 22/2021
Direttore Dipartimento Agricoltura, Sviluppo Rurale e Ambientale

(Gianluca Nardone)

L'Assessore all'Agricoltura, Industria Agroalimentare, Risorse agroalimentari, Riforma fondiaria, Caccia e pesca, Foreste
(Donato PENTASSUGLIA)

LA GIUNTA

Udita la relazione e la conseguente proposta dell'Assessore all'Agricoltura, Industria Agroalimentare, Risorse agroalimentari, Riforma fondiaria, Caccia e pesca, Foreste;

Viste le sottoscrizioni apposte in calce alla proposta di deliberazione;

Ad voti unanimi espressi nei modi di legge.

DELIBERA

L'Assessore all'Agricoltura, Industria Agroalimentare, Risorse agroalimentari, Riforma fondiaria, Caccia e pesca, Foreste, Donato Pentassuglia relatore sulla base delle risultanze istruttorie come innanzi illustrate, ai sensi dell'art. 4 della legge regionale n. 7/97, propone alla Giunta regionale:

1. di prendere atto di quanto riportato nelle premesse e di fare propria la proposta;
2. di approvare l'allegato, parte integrante, composto da n. 34 facciate, costituito dalle relazioni dei Servizi Territoriali di Foggia e Lecce;
3. di prendere atto che dalle relazioni dei Servizi territoriali di Foggia e Lecce, i territori per i quali la diminuzione del valore della produzione lorda vendibile ordinaria risulta superiore al 30%, riguardano territori di comuni delle province di Foggia e Lecce, come di seguito tabellati:

COMUNE	ESTREMI CATASTALI
NARDO'	FG n. 37 47 49 51 54 48 50 52 53 55 59 60 61 62 63 64 65 56 57 71 72 70 73 74 75 87 76 77 66 67 83 82 98 99 84 85 86 87 88 89 78 79 80 95 96 97 100 101 90 91 92 93 105 113 115 116 117 108 109 102 103 113 106 107 114 123 124 118 119
GALATONE	FG n. 1 2 3 4 5 6 7 8 9 10 11 12 13 14 15 16 17 18 19 20 21 22 23 24 27 28 34
COPERTINO	FG n. 8 12 13 14 15 17 18 20 21 22 24 25 26 27 28 29 44 45 48 49 58 51 52 53 54 55 56 57 58 59 60 61 62 63
FOGGIA	FG n. 195 197 198 199 200
ORDONA	FG n. 2 4 6 7 8 9 10 52 204
TRINITAPOLI	FG n. 3 16 20 102 104
ISCHITELLA	FG n. 4 25 26 27 36
VIESTE	FG n. 3 4 5 7 8 9 10 11 12 14 16 17 18 19 20 21 22 24 26 28 34

4. di richiedere al Ministero dell'agricoltura, della sovranità alimentare e delle foreste l'emissione del decreto di declaratoria, ai sensi del Decreto Legislativo n. 102/04 per l'avversità "Grandine", verificatasi nei territori di comuni delle province di Foggia e Lecce come meglio dettagliato nelle relazioni allegate, quali parte integrante, al fine di consentire l'accesso al Fondo di Solidarietà Nazionale agli aventi diritto, come previsto dal D. Lgs. n. 102/04, modificato dal D. Lgs 82/2008, art. 5, comma 2, lett. a), b), c), d);
5. disporre che la Sezione Competitività delle Filiere Agroalimentari provveda alla trasmissione del presente provvedimento al Ministero dell'agricoltura, della sovranità alimentare e delle foreste per richiedere l'emanazione del decreto di declaratoria;

6. di incaricare il Segretariato generale della Giunta di inviare copia del presente atto all'Ufficio del Bollettino per la sua pubblicazione sul BURP;
7. di disporre la pubblicazione della presente Deliberazione nel BURP e sul sito internet istituzionale della Regione Puglia.

Il Segretario della Giunta

ANNA LOBOSCO

Il Presidente della Giunta

MICHELE EMILIANO



**REGIONE
PUGLIA**

**DIPARTIMENTO AGRICOLTURA, SVILUPPO RURALE E
AMBIENTALE
SEZIONE COORDINAMENTO SERVIZI TERRITORIALI
SERVIZIO TERRITORIALE AGRICOLTURA - LECCE**



Luigi Trotta
25.07.2024 16:05:07
GMT+01:00


**SEZIONE COMPETITIVITA' DELLE FILIERE AGROALIMENTARI
SERVIZIO ASSOCIAZIONISMO QUALITA' E MERCATI
REGIONE PUGLIA**

pec : sezione.filiereagroalimentari@pec.rupar.puglia.it

e p.c.

**SEZIONE COORDINAMENTO SERVIZI TERRITORIALI
REGIONE PUGLIA**

pec : coordinamentoserviziterritoriali@pec.rupar.puglia.it



trasmissione via pec

OGGETTO: Danni da grandine - D. Lgs. 29/03/2004, n. 102
Comuni di: NARDO' – GALATONE - COPERTINO
Richiesta riconoscimento stato calamità per il settore agricolo.

Con riferimento ad evento atmosferico in oggetto richiamato, si trasmette
Relazione Tecnica per gli adempimenti di competenza.

E.Q. "Avversità atmosferiche"
Dr. Agr. TROISI Mario

IL DIRIGENTE
Dr. DE CILLIS Attilio

SEZIONE COORDINAMENTO DEI SERVIZI TERRITORIALI
Servizio Territoriale Lecce
P.O. "Avversità atmosferiche e Statistica Agraria" – tel. 0832 373414
pec: upa.lecce@pec.rupar.puglia.it; mail: m.troisi@regione.puglia.it;



DIPARTIMENTO AGRICOLTURA, SVILUPPO RURALE E AMBIENTALE
SEZIONE COORDINAMENTO SERVIZI TERRITORIALI
SERVIZIO TERRITORIALE di LECCE

D. Lgs. 29 marzo 102/2004

Interventi finanziari a sostegno delle imprese agricole a norma dell'art. 1, comma 2, lett. I), della L. n. 38/2003

Circolare Mipaaf prot. 102.204 del 15/07/2004

D.Lgs. 102/2004: nota esplicativa

RELAZIONE TECNICA

1. PREMESSA

Con note del 30/05/2024 e del 14/06/2024, i Comuni di Nardo', Galatone e Copertino (LE) segnalavano a questo Ufficio danni a carico delle produzioni agricole del proprio territorio a seguito di grandinata del 29/05/2024 e chiedevano contestualmente l'attivazione delle procedure per il riconoscimento degli aiuti di cui all'art. 5 del D.Lgs. 102/2004.

Ai fini dell'istruttoria volta a determinare l'esistenza o meno delle condizioni per la concessione alle imprese agricole dei contributi di cui all'art. 5, comma 2, del D.Lgs. 102/2004, e quindi allo scopo di delimitare il territorio interessato ed accertare i danni conseguenti, in data 10/06/2024, il sottoscritto, su incarico del Dirigente del Servizio Territoriale per l'Agricoltura di Lecce (ord. Missione prot. 00273700 del 06/06/2024) si recava dapprima presso l'Ufficio Tecnico dei Comuni interessati, laddove acquisiva ulteriore documentazione (cartografia del territorio Comunale e copia delle segnalazioni pervenute da parte dei privati cittadini) e successivamente, in presenza di rappresentanti dell'Amministrazione Comunale, presso i terreni interessati dall'evento atmosferico avverso, per ognuno dei quali, oltre a stimare l'entità del danno occorso, provvedeva a rilevare le relative coordinate geografiche e ad eseguire alcuni rilievi fotografici. I sopralluoghi proseguivano poi, nella medesima giornata, presso altri terreni scelti a campione dal sottoscritto con l'ausilio del S.I.T. (*Sistema Informativo Territoriale*) della Regione Puglia, in modo tale che potessero comunque rappresentare omogeneamente il territorio Comunale interessato.

Le osservazioni di campo venivano poi integrate da alcune interviste condotte direttamente presso i Responsabili di Strutture ed Associazioni Cooperativistiche fra le più rappresentative del territorio, oltre che da ricerche condotte sui siti web di Organismi ed Enti di Ricerca ufficialmente riconosciuti che periodicamente pubblicano i dati previsionali sugli andamenti produttivi delle diverse colture.

2. INQUADRAMENTO TERRITORIALE, STRUTTURALE ED ECONOMICO DELL'AREA INTERESSATA

Una grandinata dalle proporzioni devastanti per intensità, durata ed effetti ha interessato nella giornata del 29/05/2024 gran parte del territorio dei Comuni sopra indicati, con esiti differenziati sulle diverse colture, nell'ambito della medesima coltura e delle singole aree di tutto il territorio interessato. Gran parte delle segnalazioni pervenute per il tramite delle Amministrazioni Comunali facevano riferimento a danni a carico soprattutto della vite e degli ortaggi di pieno campo e, in misura minore, dell'olivo e del frumento; tali circostanze venivano confermate anche in esito ai riscontri eseguiti nel corso dei sopralluoghi.

Nonostante la percentuale più alta di superficie agricola del territorio interessato sia investita ad oliveto, il ruolo economicamente più importante è attribuibile alle altre colture permanenti e, in particolare alla vite, specie in considerazione del fatto che, a seguito della diffusione del patogeno da quarantena *Xylella fastidiosa*, le superfici olivicole e le relative produzioni hanno subito, come nel resto del territorio provinciale, un drastico ridimensionamento, parzialmente attenuato dalle operazioni di reimpianto



DIPARTIMENTO AGRICOLTURA, SVILUPPO RURALE E AMBIENTALE
SEZIONE COORDINAMENTO SERVIZI TERRITORIALI
SERVIZIO TERRITORIALE di LECCE

eseguite ai sensi della Mis. 5.2 (*Sostegno a investimenti per il ripristino dei terreni agricoli e del potenziale produttivo danneggiati da calamità naturali, avversità atmosferiche ed eventi catastrofici*) e della Misura 4.1C del PSR Puglia (*Sostegno per gli investimenti per la redditività, la competitività e la sostenibilità delle aziende olivicole della zona infetta per Xylella fastidiosa*). La viticoltura in questo areale ha svolto e svolge tuttora un ruolo di primaria importanza ai fini dello sviluppo sociale ed economico, potendo vantare una varietà di uve tipiche di indiscussa qualità, che concorrono alla produzione dei vini riconosciuti con le Denominazioni di Origine Protette, dalle straordinarie qualità organolettiche. Ciò consente una notevole compartecipazione alla formazione del valore aggiunto agricolo, probabilmente dovuta alla maggiore redditività media della terra e della coltura, con un rapporto tra valore aggiunto e superficie agricola utilizzata superiore alla media di altre realtà della stessa Provincia. Sul territorio operano inoltre alcune strutture cooperativistiche dall'ampia base sociale ed aziende vitivinicole private di eccellenza in grado di assicurare una notevole presenza dei propri prodotti sui mercati nazionali ed internazionali.

I vitigni più coltivati sono soprattutto quelli a bacca nera, Negramaro, Primitivo e Malvasia nera, con buona presenza anche di quelli a bacca bianca, come Chardonnay, Malvasia b., Verdeca, allevati per lo più a guyot e a cordone speronato; tipico, oltre che in netta rivalutazione, è l'impianto ad alberello pugliese.

Il territorio interessato, oltre che per le produzioni vinicole di eccellenza, è molto conosciuto anche come importante polo orticolo, sostenuto in gran parte dalle produzioni orticole realizzate in pieno campo (angurie e melone in primis, ma anche pomodoro da industria) ed in apprestamenti protettivi rappresentati per lo più da serre tunnel predisposte per la copertura con film plastico e, in misura inferiore, con vetro.

Le aziende agricole, per la massima parte individuali e a prevalente conduzione diretta, hanno una superficie media aziendale pari a 2 ettari; ciò a causa della estrema parcellizzazione e frammentazione fondiaria che caratterizza l'agricoltura salentina in generale.

3. DELIMITAZIONE TERRITORIALE

L'evento grandinigeno, di notevole portata per estensione, durata ed effetti, ha interessato prevalentemente la parte a Sud – Est del territorio provinciale, limitatamente ad una porzione rilevante del territorio di Nardo' ed, in misura inferiore, del territorio dei Comuni di Galatone e Copertino. L'area interessata dall'evento rappresenta di fatto un unico grande territorio senza soluzione di continuità fra un Comune e l'altro.

Sulla base dei risultati dell'ultimo Censimento generale ISTAT dell'Agricoltura, aggiornati a seguito delle stime condotte a cura dei competenti Uffici Regionali e trasmessi periodicamente ad ISTAT, nel prospetto di seguito si riporta la stima della superficie agraria utilizzata dell'intero territorio (comprensivo dei tre Comuni) interessato dall'evento climatico avverso, ripartita per le principali destinazioni colturali:

S.A.U. (Ha) DELL' AREA DELIMITATA (Comuni di Nardo' – Galatone – Copertino).

ERBACEE DA GRAN. (ha)	FORAGGERE	ORTIVE PIENO CAMPO	ORTIVE PROTETTE	ARBOREE FRUTTICOLE (vite, olivo, fruttiferi, agrumi)	VIVAI
1860	355	435	80	3470	8

Si stima in Ha 6.314 la S.A.U. (superficie agricola utilizzata) interessata dall'evento grandinigeno; la ripartizione per singole colture viene riportata nei prospetti in allegato; in essi viene anche indicata la porzione di territorio interessata dall'evento avverso e rappresentata dall'indicazione dei Fogli Catastali, oltre che riportata la relativa cartografia.

4. NATURA ED ENTITA' DEL DANNO DA AVVERSITA' ATMOSFERICA

In generale, procedere alla verifica ed alla stima dei possibili effetti provocati dalle avverse condizioni climatiche sulla reale capacità produttiva delle diverse colture non risulta esercizio agevole, variando questi

**REGIONE
PUGLIA****DIPARTIMENTO AGRICOLTURA, SVILUPPO RURALE E AMBIENTALE
SEZIONE COORDINAMENTO SERVIZI TERRITORIALI
SERVIZIO TERRITORIALE di LECCE**

in funzione dello stadio fenologico (coltura lontana o prossima alla raccolta), o del prevedibile deprezzamento della produzione per raccolta ritardata o per pezzatura scarsa e/o di qualità scadente.

In tutti i casi e per tutte le colture interessate, si deve segnalare inoltre l'impossibilità di accedere nei campi nei tempi e nei modi dovuti per eseguire le ordinarie operazioni colturali, considerate anche le notevoli precipitazioni associate all'evento grandinigeno.

In esito ai sopralluoghi eseguiti in campo, sulla base della conoscenza della fisiologia delle diverse colture ed anche sulla base delle informazioni reperite presso le principali strutture Cooperativistiche del territorio e di quelle messe a disposizione da alcuni Enti ed Organismi Ufficiali sui siti web, si possono tuttavia trarre le conclusioni di seguito riportate per le principali coltivazioni del territorio interessato:

4.1 VITE

L'evento grandinigeno, di notevole intensità, ha interessato i vigneti in un momento in cui dal punto di vista fenologico la pianta di vite si trovava nella fase di iniziale accrescimento dei grappoli, provocandone in alcuni casi l'asportazione totale e quella di racimoli e/o singoli acini; su quelli residui si osservavano inoltre fenomeni di "spaccatura" che mettevano a nudo la polpa ed i vinaccioli, con conseguente e prevedibile perdita degli stessi per rapida essiccazione o per fenomeni di marcescenza a seconda dell'andamento stagionale susseguente; sugli acini residui molto frequenti erano anche segni di "macchiatura" e di "ammaccatura", con compressione dei tessuti interni e decolorazione dell'epicarpo; evidenti segni di profonde "ferite" da grandine si osservavano inoltre sui tralci, per la presenza di troncature (e conseguente emissione di "femminelle") e sull'apparato fogliare per l'asportazione totale e per la presenza di diffuse lacerazioni in grado di compromettere con ogni evidenza la capacità fotosintetica delle piante.

Oltre a compromettere la produzione dell'annata, si deve presumere che le manifestazioni osservate a carico dei tralci e dell'apparato fogliare si ripercuotano negativamente sulla possibilità di impostare, al momento della successiva potatura invernale, la futura architettura della pianta. La contemporanea e seguente comparsa di piogge abbondanti impediva inoltre agli agricoltori di accedere nei campi nei modi e nei tempi più opportuni per l'effettuazione dei trattamenti antiparassitari, a causa del perdurare delle condizioni di allagamento e ristagno a cui erano sottoposti i terreni.

4.2 OLIVO

La notevole portata dell'evento grandinigeno, interessando la coltura nel momento in cui questa si trovava nella fase di fine fioritura ed inizio allegagione, provocava evidenti danneggiamenti di germogli e rami, rottura delle foglie, ma soprattutto la deformazione ed asportazione dei giovani frutticini, con evidenti ripercussioni sulle potenzialità produttive delle piante. Sulle giovani drupe non asportate, si osservavano ammaccature e lesioni dell'epicarpo e del mesocarpo, che incidono negativamente sulla qualità del prodotto, specie se destinato alla trasformazione come olive da mensa.

4.3 CEREALI

Danni diretti dovuti allo sgranamento delle spighe e conseguente caduta a terra delle cariossidi e, finanche, all'asportazione parziale o totale delle spighe, oltre che alla piegatura dei culmi che pregiudicavano la raccolta, si osservavano a carico del frumento nella fase di maturazione fisiologica.

4.4.ORTIVE

A carico di diverse specie orticole (pomodoro, melone, zucchini, ma soprattutto anguria, coltura di particolare rilevanza economica specie per il Comune di Nardo') si segnalavano fenomeni di lacerazioni fogliari, di lesioni e/o rottura delle branche ascellari, ammaccature, lesioni, asportazione e marcescenza di frutti con evidenti ripercussioni sul normale sviluppo e sulle loro possibilità di commercializzazione.



DIPARTIMENTO AGRICOLTURA, SVILUPPO RURALE E AMBIENTALE
SEZIONE COORDINAMENTO SERVIZI TERRITORIALI
SERVIZIO TERRITORIALE di LECCE

5. METODOLOGIA DI STIMA

La valutazione dei danni conseguenti all'evento avverso è stata eseguita stimando il decremento della produzione lorda vendibile delle colture segnalate dalle Autorità Comunali ed oggetto di controllo in campo; a tal fine si è proceduto alla stima:

- della superficie agricola utilizzata del territorio interessato ripartendola per le singole destinazioni colturali;
- della produzione ordinaria delle coltivazioni del territorio così delimitato;
- della percentuale media di danno per le singole colture;

Con riferimento alle produzioni olivicole, da anni ormai gravemente danneggiate dal patogeno da quarantena *Xylella fastidiosa*, si è ritenuto - a fronte di una superficie stimata pari a quella antecedente all'insorgere dell'infezione - , di stimare una resa produttiva pari al 25% di quella ritenuta ordinaria, analogamente a quanto indicato in passato nell'ambito delle proposte di declaratoria delle eccezionali avversità atmosferiche da infezioni di organismi nocivi presentate dalla Regione Puglia al Ministero della Sovranità Alimentare e Forestale.

Attesa la diversa incidenza di danno all'interno della medesima coltura e all'interno delle diverse aree del medesimo territorio delimitato ed interessato dall'avversità, si precisa che la percentuale di danno stimata ed indicata scaturisce da una media delle percentuali di danno rilevate.

Nella stima dei danni si è considerato anche il costo che gli agricoltori hanno dovuto sostenere per effettuare trattamenti antiparassitari immediatamente successivi all'evento grandinigeno allo scopo di prevenire la diffusione di patogeni fungini.

6. CONCLUSIONI

In esito agli accertamenti eseguiti, si stima una incidenza percentuale media del danno pari al **32,13% della produzione lorda vendibile del territorio così come delimitato che interessa, senza soluzione di continuità, parte del territorio dei singoli Comuni, contermini fra di loro.**

Con riferimento ai singoli Comuni si riportano di seguito i dati più salienti:

COMUNE	SAU (ha)	Territorio interessato (FG catastali)	DANNO STIMATO (euro)	INCIDENZA % su PIV
NARDO'	4.456	37 47 49 51 54 48 50 52 53 55 59 60 61 62 63 64 65 56 57 71 72 70 73 74 75 87 76 77 66 67 83 82 98 99 84 85 86 87 88 89 78 79 80 95 96 97 100 101 90 91 92 93 105 113 115 116 117 108 109 102 103 113 106 107 114 123 124 118 119	4.121.080	32
GALATONE	653	1 2 3 4 5 6 7 8 9 10 11 12 13 14 15 16 17 18 19 20 21 22 23 24 27 28 34	465.790,00	35
COPERTINO	1205	8 12 13 14 15 17 18 20 21 22 24 25 26 27 28 29 44 45 48 49 58 51 52 53 54 55 56 57 58 59 60 61 62 63	1.010.712,00	33
TOT.	6.414		5.597.582	

Questo Ufficio ritiene pertanto che sussistano le condizioni per la concessione alle imprese agricole ubicate nel territorio delimitato dei contributi di cui all'art. 5, comma 1, comma 2, del D. Lgs. 104/2002.

Non si ritiene, invece, che esistano le condizioni per la concessione dei contributi per danni materiali alle strutture aziendali ai sensi dell'art. 5, comma 3, del D. Lgs 102/2004.



**REGIONE
PUGLIA**

**DIPARTIMENTO AGRICOLTURA, SVILUPPO RURALE E AMBIENTALE
SEZIONE COORDINAMENTO SERVIZI TERRITORIALI
SERVIZIO TERRITORIALE di LECCE**

Allegati:

- *Mod. A,B,C,F,G;*
- *Cartografia territorio interessato;*
- *Materiale fotografico.*

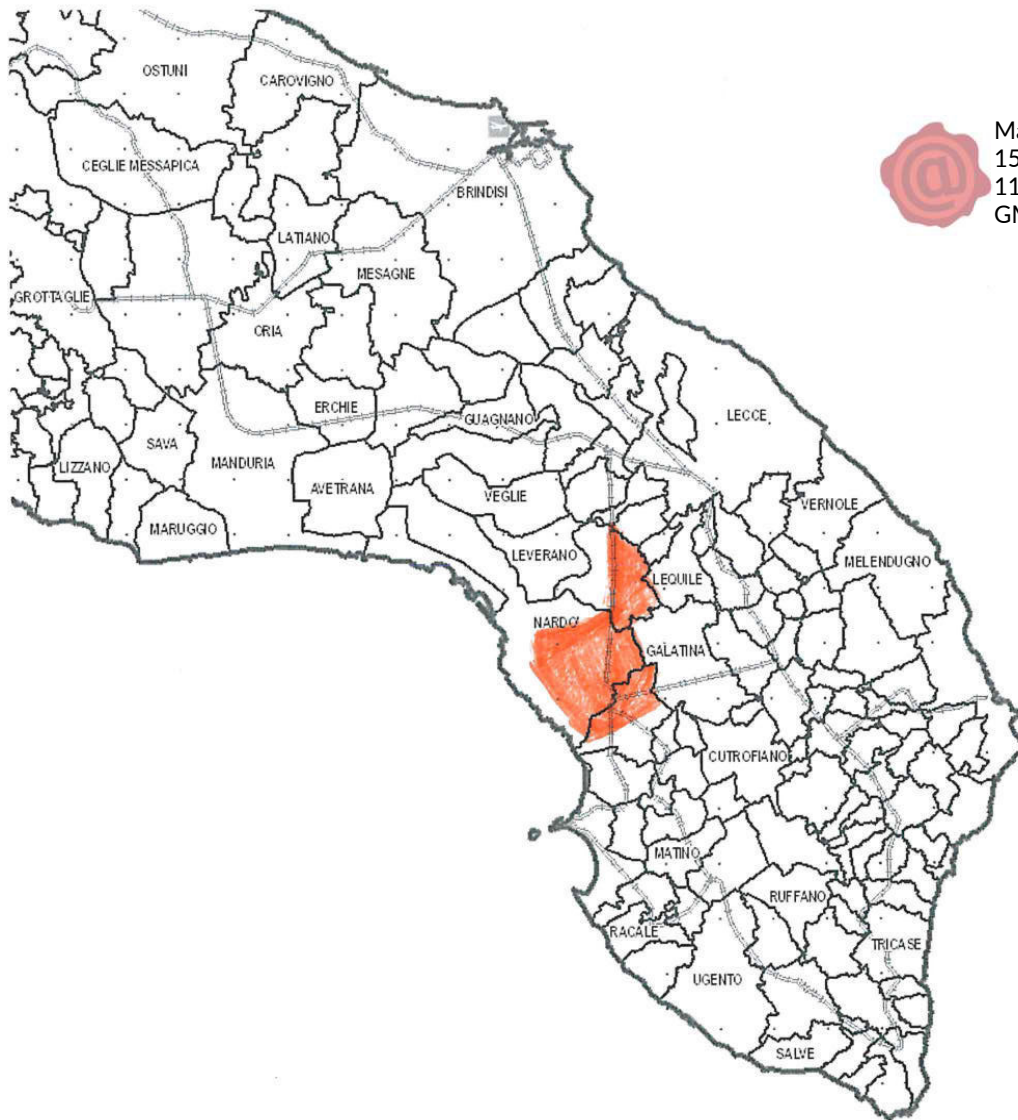
Li 15/07/2024

IL FUNZIONARIO INCARICATO

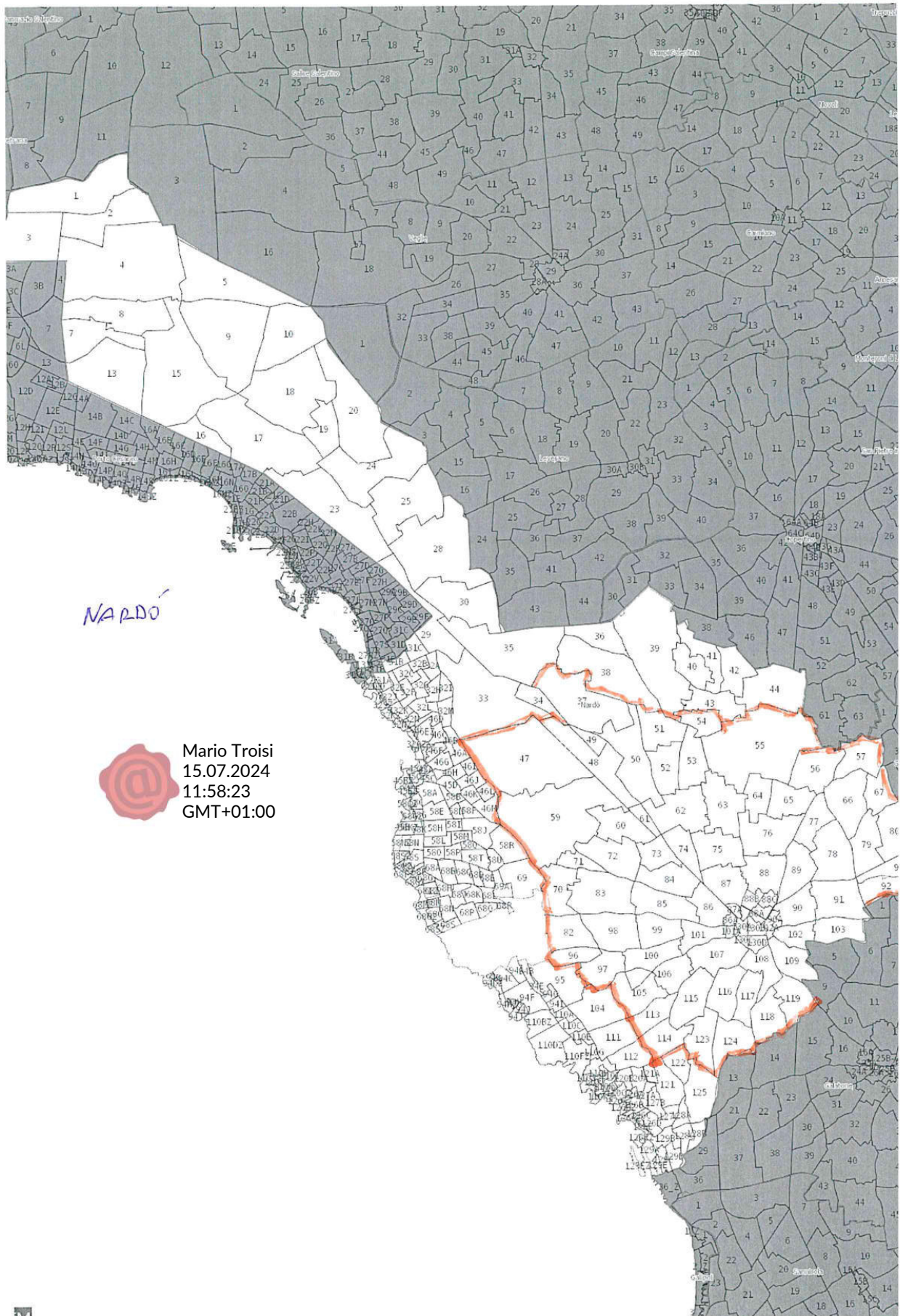
Dr. Agr. TROISI Mario



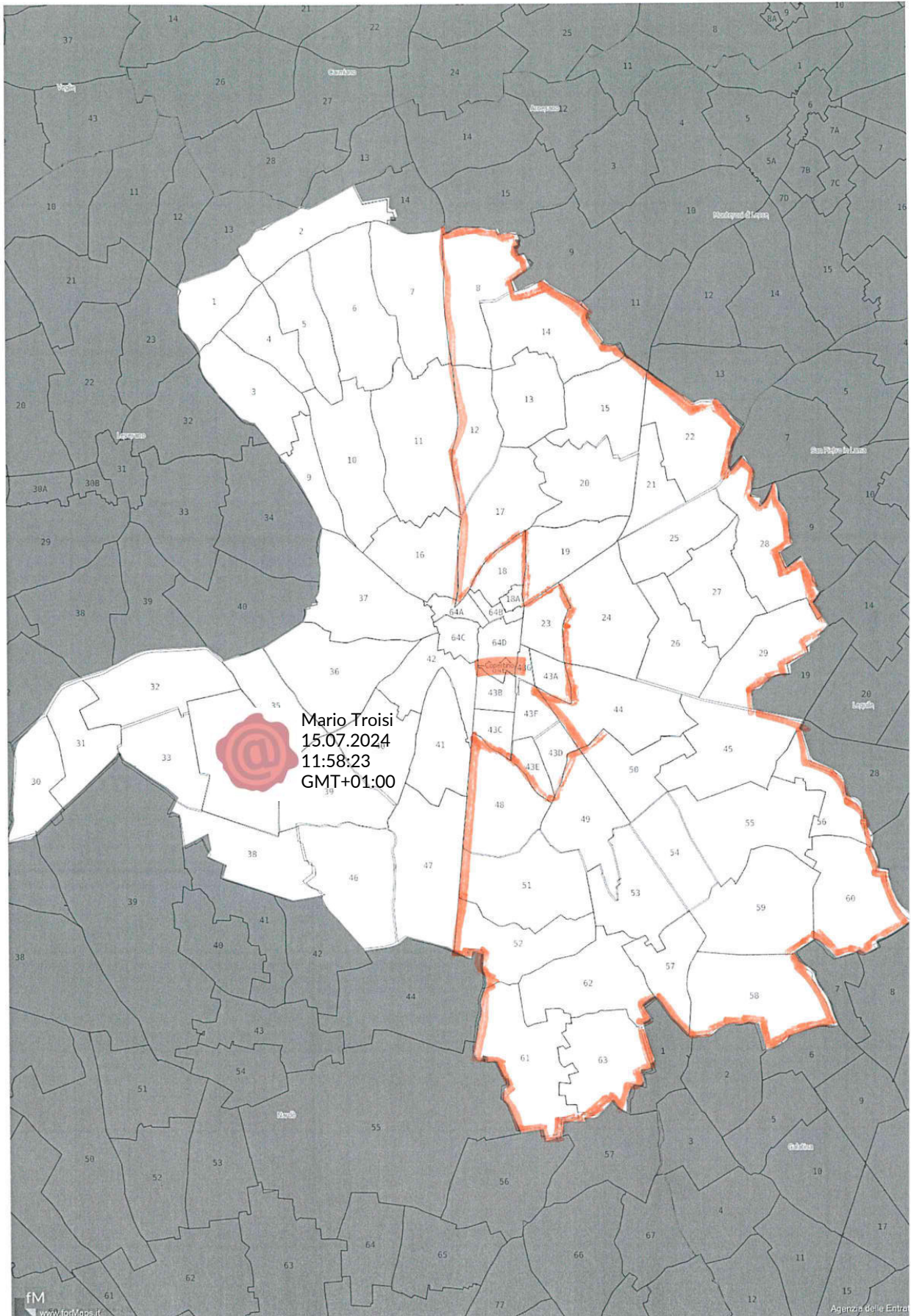
Mario Troisi
15.07.2024
11:31:04
GMT+01:00



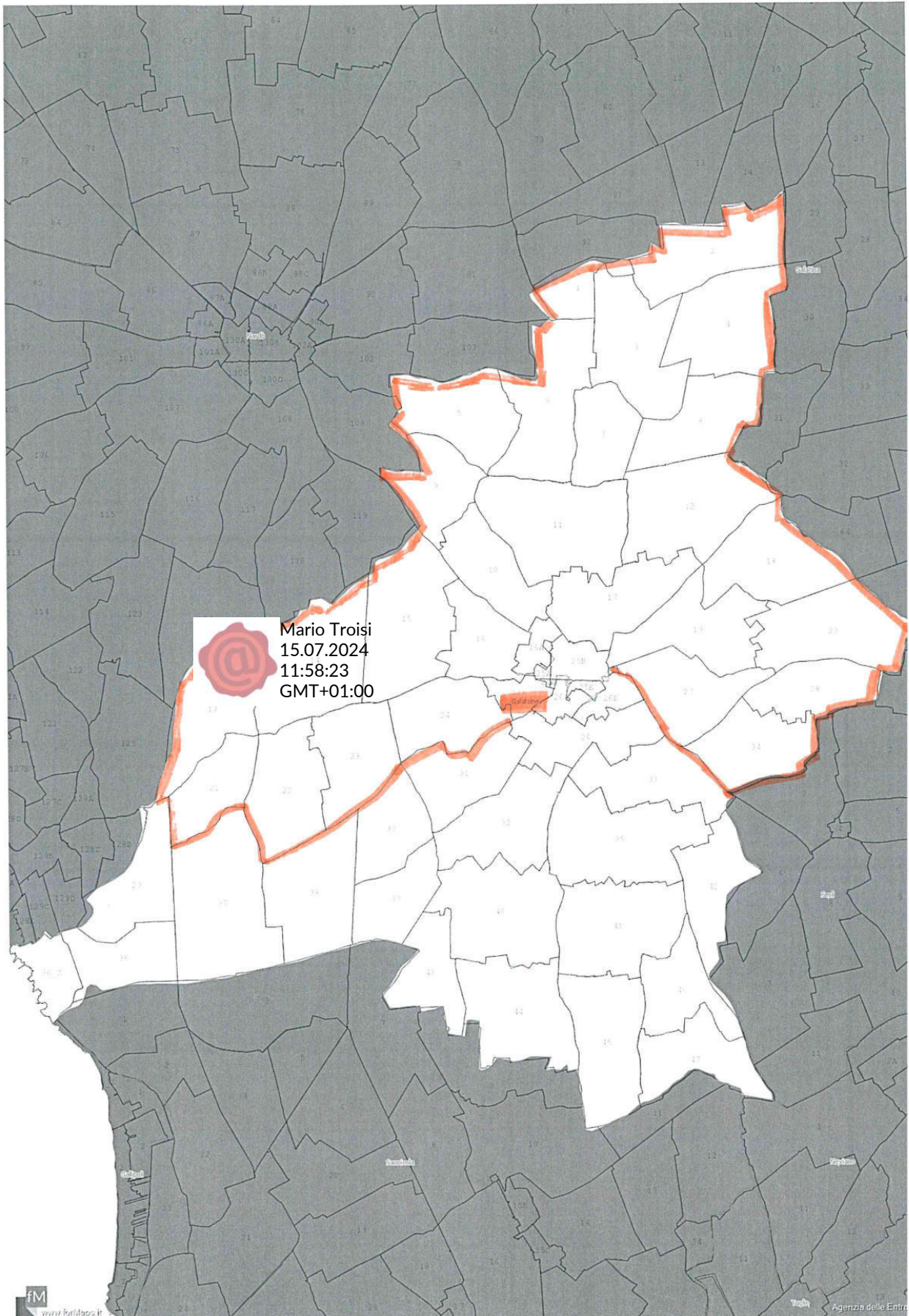
Mario Troisi
15.07.2024
11:58:23
GMT+01:00



COPELINO



GALATONE





Mario Troisi
15.07.2024
11:58:23
GMT+01:00




Mario Troisi
15.07.2024
11:58:23
GMT+01:00



 Mario Troisi
15.07.2024
11:58:23
GMT+01:00



C0mmnecdiC6ppertfmoPPrbt.n.00000705deh11400662024partenzaCcat.88C0I.14



mod. A

Ministero delle politiche
agricole e forestali
S.I.A.N.

ACCERTAMENTO EVENTI CALAMITOSI
(compilare per ciascun evento)

Lecce, li 15/07/2024

REGIONE PUGLIA
AREA DELIMITATA DELLA PROVINCIA DI LECCE

EVENTO CALAMITOSO:

01	GRANDINATE
02	GELATE
03	PIOGGE PERSISTENTI
04	SICCITA'
05	ECESSO DI NEVE
06	PIOGGE ALLUVIONALI

07	VENTI SCIROCCALI
08	TERREMOTO
09	TROMBA D'ARIA
10	BRINATE
11	VENTI IMPETUOSI
12	MAREGGIATE

giorni **29/05/2024**

NOTE:



Mario Troisi
15.07.2024
11:44:10
GMT+01:00

Timbro e firma

(da compilare a cura del Mipaf)

Data acquisizione ___/___/___

Prot.



REGIONE PUGLIA
EVENTO: GRANDINE
29/05/2024

Ministero delle politiche
agricole e forestali
S.I.A.N.

mod. B

PRODUZIONE ORDINARIA DEL TERRITORIO DELIMITATO

		<i>(importi in migliaia di euro)</i>		
COLTURE	ESTENSIONE (Ha)	QUANTITA' (q.li)	VALORE	
ERBACEE DA GRANELLA (cereali, leguminose, oleaginose ecc.)	1860,00	36400	1.018,84	
ERBACEE DA SEME (mais da seme, ortive da seme ecc.)	/	/	/	
ERBACEE INDUSTRIALI (tabacco, bietola da zucchero ecc)	/	/	/	
FORAGGERE	355	21300	255,6	
ORTIVE IN PIENO CAMPO	535	160500	9.362,5	
ORTIVE PROTETTE	80	40000	2800	
FLORICOLE IN PIENO CAMPO	/	/	/	
FLORICOLE PROTETTE	/	/	/	
ARBOREE FRUTTICOLE	3476	87900	3.663,4	
ARBOREE DA LEGNO	/	/		
VIVAI	8		320	
ALTRE PRODUZIONI VEGETALI	/			
PRODUZIONI ZOOTECNICHE	N° CAPI			
BOVINI DA LATTE				
BOVINI DA CARNE				
SUINI				
OVICAPRINI				
AVICOLI				
ALTRE PRODUZIONI ZOOTECNICHE				
PRODUZIONI APISTICHE	N° ARNIE			
TOTALE PRODUZIONE LORDA VENDIBILE AREA DELIMITATA			17420,34	

Timbro e firma _____

Le produzioni vegetali reimpiagate negli allevamenti aziendali non vanno riportate nel presente modello in quanto considerate con le produzioni zootecniche



Mario Troisi
15.07.2024
11:44:10
GMT+01:00

Ministero delle politiche
agricole e forestali
S.I.A.N.

REGIONE PUGLIA
EVENTO: GRANDINE
29 05 2024

mod. C



Mario Troisi
15.07.2024
11:44:10
GMT+01:00

ACCERTAMENTO DEI DANNI ALLE PRODUZIONI NEL TERRITORIO DELIMITATO

(importi in migliaia di euro)

Cod.	Colture	PRODUZIONE ORDINARIA						Danno accertato		danno effettivo		Danno Riconosciuto MIPAF
		Superficie (ha)	Prod. Unitaria (q)	Prod. Totale (q)	Prezzo Unitario (euro)	Valore Globale (migliaia euro)	%	valore	produzione assicurata	%	valore	
	CEREALI	1700	20	34000	28	952	40	380,800				
	LEGUMINOSE	157	15	2355	28	65,940	30	19,782				
	OLEAGINOSE	3	15	45	20	0,900		0				
	FORAGGERE	355	60	21300	12	255,600		0				
	ORTIVE PIENO CAMPO	535	350	160500	50	9362,500	40	3745				
	ORTIVE PROTETTE	80	500	40000	70	2800						
	UVA DA VINO	360	120	43200	45	1944	50	972				
	OLIVO	3000	10	30000	40	1200	40	480				
	FRUTTIFERI	70	120	8400	35	294						
	AGRUMI	46	140	6440	35	225,400						
	VIVAI	8		0		320						
	totali	6313										
	totali							5.597,582			32,13	

Produzioni	Coltivazioni	allevamenti	apicoltura

totali	17420,34	5.597,582	32,13
---------------	-----------------	------------------	--------------

Timbro e firma _____

Ministero delle politiche agricole e forestali
S.I.A.N.

REGIONE PUGLIA
PROVINCIA LECCE
EVENTO : GRANDINE
29/05/2024

COMUNI RICADENTI NEL TERRITORIO DELIMITATO

1 PRODUZIONE 2 STRUTTURE AZIENDALI 3 STRUTTURE INTERAZIENDALI 4 OPERE DI BONIFICA

Comune di NARDO' (LE), limitatamente ai Fg. :

37 47 49 51 54 48 50 52 53 55 59 60 61
62 63 64 65 56 57 71 72 70 73 74 75 87
76 77 66 67 83 82 98 99 84 85 86 87 88
89 78 79 80 95 96 97 100 101 90 91 92 93
105 113 115 116 117 108 109 102 103 113
106 107 114 123 124 118 119

1

Comune di GALATONE (LE), limitatamente ai Fg.:

1 2 3 4 5 6 7 8 9 10 11 12 13 14 15 16
17 18 19 20 21 22 23 24 27 28 34

1

Comune di COPERTINO (LE), limitatamente ai Fg.:

8 12 13 14 15 17 18 20 21 22 24 25 26 27
28 29 44 45 48 49 58 51 52 53 54 55 56 57
58 59 60 61 62 63

1

Indicare senza abbreviazioni la dizione del Comune, barrando una o più caselle in corrispondenza del tipo di danno subito

 Mario Troisi
15.07.2024
11:46:22
GMT+01:00

Timbro e firma _____

Ministero delle politiche
agricole e forestali
S.I.A.N.

REGIONE PUGLIA
AREA DELIMITATA
EVENTO: GRANDINE
29/05/2024

mod. G

Individuazione interventi Decreto Legislativo 29 marzo 2004, n.102

danni	Tipologia di intervento (*)
<input checked="" type="checkbox"/> Produzione	Art. 5, comma 2: di cui alle lettere: <input type="checkbox"/> a <input type="checkbox"/> b <input type="checkbox"/> c <input type="checkbox"/> d
<input type="checkbox"/> Strutture aziendali	Art. 5 comma 3; <input type="checkbox"/>
<input type="checkbox"/> Strutture interaziendali	Art. 5, comma 6; <input type="checkbox"/>
<input type="checkbox"/> Opere di Bonifica	Art. 5, comma 6; <input type="checkbox"/>

N.b. : Barrare la casella a sinistra del danno e le caselle riguardanti gli interventi richiesti.

- art 5, comma 2 di cui lettera:
 - a) contributi in conto capitale fino all'80 per cento del danno accertato sulla base della produzione lorda vendibile ordinaria del triennio precedente;
 - b) prestiti ad ammortamento quinquennale per le esigenze di esercizio dell'anno in cui si è verificato l'evento e per l'anno successivo, da erogare al seguente tasso agevolato:
 - 1) 20 per cento del tasso di riferimento per le operazioni di credito agrario oltre i 18 mesi per le aziende ricadenti in zone svantaggiate;
 - 2) 35 per cento del tasso di riferimento per le operazioni di credito agrario oltre i 18 mesi per le aziende ricadenti in altre zone;
 nell'ammontare del prestito sono comprese le rate delle operazioni di credito in scadenza nei 12 mesi successivi all'evento inerenti all'impresa agricola;
 - c) proroga delle operazioni di credito agrario, di cui all'art.7 del Decreto Legislativo 29 marzo 2004, n.102, pubblicato nella Gazzetta Ufficiale del 23 aprile 2004, n.95;
 - d) agevolazioni previdenziali di cui all'art. 8 del Decreto Legislativo 29 marzo 2004, n.102, pubblicato nella Gazzetta Ufficiale del 23 aprile 2004.
- art.5 comma 3: In caso di danni causati alle strutture aziendali e alle scorte possono essere concessi a titolo di indennizzo contributi in conto capitale fino al 100% dei costi effettivi.
- art 5, comma 6: compatibilmente con le esigenze primarie delle imprese agricole, possono essere adottate misure volte al ripristino delle infrastrutture connesse all'attività agricola, tra cui quelle irrigue e di bonifica, con onere della spesa a totale carico del Fondo di solidarietà nazionale.



Mario Troisi
15.07.2024
11:46:22
GMT+01:00

Timbro e firma _____



DIPARTIMENTO AGRICOLTURA, SVILUPPO RURALE ED
AMBIENTALE
Sezione Coordinamento dei Servizi Territoriali
Servizio Territoriale Foggia

Alla Sezione Competitività delle Filiere Agroalimentari
BARI

Pec: sezione.filiereagroalimentari@pec.rupar.puglia.it

Alla Sezione Coordinamento dei Servizi Territoriali
BARI

Pec: coordinamentoserviziterritoriali@pec.rupar.puglia.it

Oggetto: D. Lgs. n° 102/04 e L.R. n. 24/90 e ss.mm.ii.. Accertamenti per andamento climatico sfavorevole.
«Grandinata del 2 e 13/06/2024» agri di Foggia, Ortona, Trinitapoli, Ischitella e Vieste.
RELAZIONE TECNICA.

Il giorno 2 e 13 giugno 2024, i territori dei Comuni in oggetto sono stati interessati da violenti acquazzoni, con venti forti accompagnati da grandine che ha causato notevoli danni sia alle colture arboree che orticole.

In seguito all'evento, sono pervenute delle segnalazioni da singoli agricoltori e dalle Amministrazioni Comunali per la verifica dei danni e la delimitazione del territorio. A seguito di ciò, sono state attivate le procedure per l'accertamento dei danni da eventi avversi.

Sulla base delle predette segnalazioni, i funzionari del S.T. di Foggia, accompagnati da rappresentanti delle amministrazioni o, in alcuni casi, direttamente dai singoli agricoltori, hanno effettuato gli accertamenti sui fogli segnalati ovviamente allargando le ispezioni anche sui fogli limitrofi. In seguito ai sopralluoghi è emerso quanto segue.

Il giorno 2/06/2024 si è verificata una violenta grandinata che ha colpito una fascia di territorio che ha interessato in modo particolare la parte sud del Comune di Foggia e parte del Comune di Ortona. La nube grandinigena ha proseguito la sua rotta attraversando anche altri Comuni danneggiandoli marginalmente, mentre si è rafforzata in prossimità del Comune di Trinitapoli, da dove sono arrivate altre segnalazioni.

Il giorno 13/6/24 un'altra grandinata si è abbattuta su parte del territorio del Gargano, interessando una parte del territorio di Ischitella, fino a diventare quasi una bufera accompagnata da grandine, che si è abbattuta sul Comune di Vieste.

Dai sopralluoghi si è potuto rilevare che la zona colpita è abbastanza vasta; sono state interessate soprattutto le colture di Olivo, Vite, ortaggi ed altri fruttiferi in coltura specializzata.

Di seguito si riporta quanto riscontrato in campo sulle coltivazioni presenti sul territorio, valutando gli effetti negativi causati dalla violenza e dalla intensità dell'evento.

www.regione.puglia.it

SEZIONE COORDINAMENTO DEI SERVIZI TERRITORIALI

Servizio Territoriale Foggia - Piazza Umberto Giordano, 1 - 71121 FOGGIA – pec: upa.foggia@pec.rupar.puglia.it

Luciano CICIRETTI – Tel. 0881/706.517

pec: agroambiente.stfoggia@pec.rupar.puglia.it, pei: l.ciciretti@regione.puglia.it



**REGIONE
PUGLIA****DIPARTIMENTO AGRICOLTURA, SVILUPPO RURALE ED
AMBIENTALE**
Sezione Coordinamento dei Servizi Territoriali
Servizio Territoriale Foggia**OLIVO**

L'olivo si trovava in fase di accrescimento delle drupe.

L'intensità dell'evento ha causato una forte cascola di olive, soprattutto sul lato esposto alla grandine, deturpando quelle rimaste. In alcune zone il forte vento ha abbattuto anche alberi di olivo.

E' stimabile un calo di produzione di circa il 40 % con possibili conseguenze sulla qualità dell'olio.

Vite

I vigneti erano in fase di ingrossamento degli acini. La violenza della grandine in alcuni casi ha distrutto quasi totalmente le produzioni, con ripercussione sulla maturazione del legno compromettendo anche la prossima campagna. Nell'area delimitata, per detta coltura è stato stimato un danno medio di circa il 60 % della PLV.

FRUTTIFERI

Il danno per i fruttiferi è stato mediamente stimato in circa il 40% della **Produzione Lorda Vendibile (PLV)** ordinaria della zona in quanto, oltre alla cascola dei frutti, la produzione residua è stata deturpata e quindi non più commercializzabile per il mercato fresco.

ORTAGGI

Nelle aree delimitate il danno sulle orticole appena trapiantate è stato totale in quanto le piantine sono state completamente distrutte. Le coltivazioni orticole più precoci, che erano già in fase di accrescimento dei frutti, tipo cucurbitacee, e solanacee, i frutti sono stati completamente distrutti e, in molti casi, gli agricoltori hanno effettuato il distacco completo della produzione oramai compromessa, per sperare in una ripresa vegetativa della pianta. Il danno medio è stato stimato in circa il 60% della loro Produzione Lorda Vendibile (PLV) ordinaria.

CONCLUSIONI

Alla luce di quanto esposto, ai fini del calcolo della percentuale della **PLV** perduta su quella del territorio interessato, si è proceduto alla perimetrazione delle aree, alla stima dei danni alle colture interessate dall'evento avverso e alla compilazione delle schede di valutazione dei danni.

Da tale computo è emerso che sull'area delimitata è stata riscontrata una perdita di produzione **superiore al 30% della PLV ordinaria**.

Nel complesso si può affermare che la superficie agricola interessata dall'evento riguarda **7.345 ettari, con una PLV perduta di circa 6.808.335,00 euro** che, rapportata alla **PLV Ordinaria** del

www.regione.puglia.it

SEZIONE COORDINAMENTO DEI SERVIZI TERRITORIALI

Servizio Territoriale Foggia - Piazza Umberto Giordano, 1 - 71121 FOGGIA – pec: upa.foggia@pec.rupar.puglia.it

Luciano CICIRETTI – Tel. 0881/706.517

pec: agroambiente.stfoggia@pec.rupar.puglia.it, pei: l.ciciretti@regione.puglia.it



**REGIONE
PUGLIA**

DIPARTIMENTO AGRICOLTURA, SVILUPPO RURALE ED
AMBIENTALE
Sezione Coordinamento dei Servizi Territoriali
Servizio Territoriale Foggia

territorio delimitato, pari ad € **17.129.760,00**, **determina la compromissione del 39,75 % della PLV considerata.**

Pertanto, a conclusione della presente relazione ed alla luce di quanto sopra riportato, si propone l'applicazione delle provvidenze previste dall'art. 5, comma 2, lettere a), b), c), d) del D. Lgs. n°102/2004 e ss. mm. ii. all'intero territorio delimitato e riportato nel Modello F delle schede ministeriali.

Si allegano i modelli ministeriali previsti dalla normativa vigente – Schede A-B-C-F-G.-

Il Responsabile P.O. "Avversità Atmosferiche e Sviluppo Rurale"

(Dott. Agr. Luciano CICIRETTI)

Il Dirigente

Dott. Agr. Pasquale SOLAZZO)



www.regione.puglia.it

SEZIONE COORDINAMENTO DEI SERVIZI TERRITORIALI

Servizio Territoriale Foggia - Piazza Umberto Giordano, 1 - 71121 FOGGIA – pec: upa.foggia@pec.rupar.puglia.it

Luciano CICIRETTI – Tel. 0881/706.517

pec: agroambiente.stfoggia@pec.rupar.puglia.it, pei: l.ciciretti@regione.puglia.it



**REGIONE
PUGLIA**

DIPARTIMENTO AGRICOLTURA, SVILUPPO RURALE ED
AMBIENTALE
Sezione Coordinamento dei Servizi Territoriali
Servizio Territoriale Foggia



www.regione.puglia.it

SEZIONE COORDINAMENTO DEI SERVIZI TERRITORIALI

Servizio Territoriale Foggia - Piazza Umberto Giordano, 1 - 71121 FOGGIA – pec: upa.foggia@pec.rupar.puglia.it

Luciano CICIRETTI – Tel. 0881/706.517

pec: agroambiente.stfoggia@pec.rupar.puglia.it, pei: l.ciciretti@regione.puglia.it



**REGIONE
PUGLIA**

DIPARTIMENTO AGRICOLTURA, SVILUPPO RURALE ED
AMBIENTALE
Sezione Coordinamento dei Servizi Territoriali
Servizio Territoriale Foggia



www.regione.puglia.it

SEZIONE COORDINAMENTO DEI SERVIZI TERRITORIALI

Servizio Territoriale Foggia - Piazza Umberto Giordano, 1 - 71121 FOGGIA – pec: upa.foggia@pec.rupar.puglia.it

Luciano CICIRETTI – Tel. 0881/706.517

pec: agroambiente.stfoggia@pec.rupar.puglia.it , pei: l.ciciretti@regione.puglia.it



**REGIONE
PUGLIA**

DIPARTIMENTO AGRICOLTURA, SVILUPPO RURALE ED
AMBIENTALE
Sezione Coordinamento dei Servizi Territoriali
Servizio Territoriale Foggia



www.regione.puglia.it

SEZIONE COORDINAMENTO DEI SERVIZI TERRITORIALI

Servizio Territoriale Foggia - Piazza Umberto Giordano, 1 - 71121 FOGGIA – pec: upa.foggia@pec.rupar.puglia.it

Luciano CICIRETTI – Tel. 0881/706.517

pec: agroambiente.stfoggia@pec.rupar.puglia.it, pei: l.ciciretti@regione.puglia.it



**REGIONE
PUGLIA**

DIPARTIMENTO AGRICOLTURA, SVILUPPO RURALE ED
AMBIENTALE
Sezione Coordinamento dei Servizi Territoriali
Servizio Territoriale Foggia



SHOT BY REDMI 9
MI QUAD CAMERA

www.regione.puglia.it

SEZIONE COORDINAMENTO DEI SERVIZI TERRITORIALI

Servizio Territoriale Foggia - Piazza Umberto Giordano, 1 - 71121 FOGGIA – pec: upa.foggia@pec.rupar.puglia.it

Luciano CICIRETTI – Tel. 0881/706.517

pec: agroambiente.stfoggia@pec.rupar.puglia.it, pei: l.ciciretti@regione.puglia.it



**REGIONE
PUGLIA**

DIPARTIMENTO AGRICOLTURA, SVILUPPO RURALE ED
AMBIENTALE
Sezione Coordinamento dei Servizi Territoriali
Servizio Territoriale Foggia



www.regione.puglia.it

SEZIONE COORDINAMENTO DEI SERVIZI TERRITORIALI

Servizio Territoriale Foggia - Piazza Umberto Giordano, 1 - 71121 FOGGIA – pec: upa.foggia@pec.rupar.puglia.it

Luciano CICIRETTI – Tel. 0881/706.517

pec: agroambiente.stfoggia@pec.rupar.puglia.it, pei: l.ciciretti@regione.puglia.it



**REGIONE
PUGLIA**

DIPARTIMENTO AGRICOLTURA, SVILUPPO RURALE ED
AMBIENTALE
Sezione Coordinamento dei Servizi Territoriali
Servizio Territoriale Foggia



www.regione.puglia.it

SEZIONE COORDINAMENTO DEI SERVIZI TERRITORIALI

Servizio Territoriale Foggia - Piazza Umberto Giordano, 1 - 71121 FOGGIA – pec: upa.foggia@pec.rupar.puglia.it

Luciano CICIRETTI – Tel. 0881/706.517

pec: agroambiente.stfoggia@pec.rupar.puglia.it, pei: l.ciciretti@regione.puglia.it

REGIONE: PUGLIA

Mod.A

PROVINCIA: FOGGIA

EVENTO CALAMITOSO (1):

01	X	Grandinate
02		Gelate
03		Piogge persistenti
04		Siccità
05		Eccesso di neve
06		Piogge Alluvionali

07		Venti sciroccali
08		Terremoto
09		Tromba d'aria
10		Brinate
11		Venti impetuosi
12		Mareggiate

Periodo: **2 e 13 giugno 2024**Territorio danneggiato:

in parte:

Foggia : Fogli 195-197-198-199-200

Ordona : Fogli 2-4-6-7-8-9-10-52-204

Trinitapoli : Fogli 3-16-20-102-104

Ischitella: Fogli 4-25-26-27-36

Vieste : Fogli 3-4-5-7-8-9-10-11-12-14-16-17-18-19-20-21-22-24-26-28-34

Foggia, 9/07/2024

P.O. "Avversità atmosferiche e Sviluppo Rurale"
(dott. Agr. Luciano Ciciretti)Luciano Ciciretti
10.07.2024 15:27:02
GMT+01:00

Ministero dell'Agricoltura e Foreste
s.i.a.n.

Mod B

Regione
Puglia
Foggia

Provincia
Foggia

Area omogenea
Comuni : Foggia, Ordona, Trinitapoli Ischitella, Vieste
Evento
Grandine del 2 e 13 giugno 2024

Produzione Ordinaria Territorio Delimitato	Colture	Estensione Ha	quantità Ql	Valore PLV (euro)
	grano duro	1.813	54.390	1.631.700
	grano tenero e altri cereali	89	2.848	56.960
	altri SEMINATIVI	620	19.840	396.800
	leguminose	362	9.050	226.250
	ortaggi	590	177.000	3.540.000
	olivo	2.421	121.050	5.447.250
	VITE	624	106.080	3.182.400
	fruttiferi	166	41.500	2.490.000
	foraggiere E PASCOLI	660	19.800	158.400
	TOTALE	7.345	551.558	17.129.760
TOTALE PRODUZIONE LORDA VENDIBILE AREA DELIMITATA				17.129.760

Foggia 9/7/2024

P.O. "Avversità atmosferiche e Sviluppo Rurale"
(dott. Agr. Luciano Ciciretti)
Luciano Ciciretti
10.07.2024 15:27:02 GMT+01:00

MINISTERO dell'Agricoltura e delle Foreste

S.I.A.N.

MOD. C

Regione Puglia
 Provincia Foggia
 Area Omogenea Comuni : FOGGIA, ORDONA, TRINITAPOLI, ISCHITELLA VIESTE
 Evento GRANDINE 2 E 13 GIUGNO 2024

PRODUZIONE DANNEGGIATA DEL TERRITORIO DELIMITATO (importi in migliaia di Euro)

coltivazione	ESTENSIONE ha	q/ha	PRODUZIONE ORDINARIA			Danno Accertato		Danno effettivo		Danno Riconosciuto MIPAF €.
			Produzione Totale Ql.	Prezzo unitario €.	Valore Globale €.(000)	%	Valore €.	%	Valore	
grano duro	1.813	30	54.380	30	1.631.700	0%	0,00			
grano tenero e altri cereali	89	32	2.848	20	56.960	0%	0,00			
altri seminativi	620	32	19.840	20	396.800	0%	0,00			
leguminose / altre colture da granella (coriandolo girasole)	362	25	9.050	25	226.250	0%	0,00			
ortaggi	590	300	177.000	20	3.540.000	0%	1.327.600,00			
olivo	2.421	50	121.030	45	5.447.250	0%	2.402.775,00			
vite	624	170	106.080	30	3.182.400	0%	1.302.460,00			
fruttiferi	166	250	41.500	60	2.490.000	0%	1.075.500,00			
foraggere e pascolo	660	30	19.800	8	158.400	0%	0,00			
TOTALE	7.345		551.538		17.129.760,00		6.808.335,00			

NOTE: Tutti i fogli specificati in Mod A

DANNO ALLE PRODUZIONI:
 Produzione ordinaria (euro) 17.129.760,00
 Valore danno accertato (euro) 6.808.335,00
Percentuale di danno accertato 39,75

Foggia 9/7/2024

P.O. "Avversità atmosferiche e Sviluppo Rurale"
 (dott. Agr. Luciano Ciciretti)

Luciano Ciciretti
 10.07.2024 15:27:02 GMT+01:00



MOD. G

Ministero
Dell'Agricoltura e delle Foreste
S.I.A.N.

REGIONE: **PUGLIA**
PROVINCIA: **FOGGIA**
EVENTO: **Grandinate del 2 e 13 giugno 2024**

Foggia 9/7/2024

Individuazione interventi: D.Lgs. 102/04

DANNI	TIPOLOGIA DI INTERVENTO (*)
<input checked="" type="checkbox"/> PRODUZIONE	Art. 5 comma 2 di cui alle lettere: <input type="checkbox"/> <input type="checkbox"/> <input type="checkbox"/> <input type="checkbox"/>
<input type="checkbox"/> STRUTTURE AZIENDALI	Art. 5 comma 3 lettera <input type="checkbox"/>
<input type="checkbox"/> STRUTTURE INTERAZIENDALI OPERE DI BONIFICA	Art. 5 comma 6 <input type="checkbox"/>

N.B. Barrare la casella a sinistra del danno e le caselle riguardanti gli interventi richiesti.

-art. 5 comma 2 di cui lettera:

- a) contributi in conto capitale fino all'80 per cento del danno accertato sulla base della produzione lorda vendibile ordinaria del triennio precedente;
- b) prestiti ad ammortamento quinquennale per le esigenze di esercizio dell'anno in cui si e' verificato l'evento dannoso e per l'anno successivo, da erogare al seguente tasso agevolato:
- 1) 20 per cento del tasso di riferimento per le operazioni di credito agrario oltre i 18 mesi per le aziende ricadenti in zone svantaggiate;
 - 2) 35 per cento del tasso di riferimento per le operazioni di credito agrario oltre i 18 mesi per le aziende ricadenti in altre zone; nell'ammontare del prestito sono comprese le rate delle operazioni di credito in scadenza nei 12 mesi successivi all'evento inerenti all'impresa agricola;
- c) proroga delle operazioni di credito agrario di cui all'articolo 7;
- d) agevolazioni previdenziali di cui all'articolo 8.

-art. 5 comma 3:

contributi in conto capitale fino al 100 per cento dei costi effettivi per danni causati alle strutture aziendali ed alle scorte;

-art. 5 comma 6 di cui alla lettera:

- al ripristino delle strade interpoderali, delle opere di approvvigionamento idrico nonché delle reti idriche e degli impianti irrigui, ancorché non ricadenti in comprensori di bonifica, con onere di spesa a totale carico del Fondo;
- al ripristino delle opere pubbliche di bonifica e di bonifica montana, ivi compresi i lavori diretti alla migliore efficienza delle opere da ripristinare, con onere di spesa a totale carico del Fondo.

P.O. "Avversità atmosferiche e Sviluppo Rurale"
(dott. Agr. Luciano Ciciretti)



Luciano Ciciretti
10.07.2024 15:27:02
GMT+01:00

