

DETERMINAZIONE DEL DIRIGENTE SEZIONE AUTORIZZAZIONI AMBIENTALI 2 luglio 2024, n. 309  
**IDVIA0780 - Istanza ex art. 27 bis del D.Lgs. 152/06 e ss.mm.ii. - Provvedimento Autorizzatorio Unico Regionale per la "Variante del progetto relativo ai "Lavori di sistemazione del fiume Lato, I stralcio". P.O.R. PUGLIA 2014/2020 - ASSE V - AZIONE 5.1 - DGR 1165/2016" concluso con Determinazione del Dirigente della Sezione Autorizzazioni Ambientali n. 20 del 16.01.2020." - Proponente: Comune di Castellaneta**

#### IL DIRIGENTE DELLA STRUTTURA PROPONENTE

**VISTA** la Legge n. 241/90 "Nuove norme in materia di procedimento amministrativo e di diritto di accesso ai documenti amministrativi" e ss.mm.ii.;

**VISTA** la L.R. 4 febbraio 1997 n.7 "Norme in materia di organizzazione della Amministrazione Regionale";

**VISTA** la DGR 28 luglio 1998 n. 3261, avente ad oggetto "Separazione delle attività di direzione politica da quelle di gestione amministrativa. Direttiva alle strutture regionali";

**VISTI** gli artt. 14 e 16 del D.Lgs. n. 165/2001 "Norme generali sull'ordinamento del lavoro alle dipendenze delle amministrazioni pubbliche";

**VISTO** l'art. 18 del D.Lgs. n. 196/2003 "Codice in materia di protezione dei dati personali" in merito ai principi applicabili ai trattamenti effettuati dai soggetti pubblici;

**VISTO** il D.Lgs. 3 aprile 2006 n. 152 "Norme in materia ambientale" e ss.mm.ii.;

**VISTA** la Legge Regionale Puglia 7 novembre 2022, n. 26 "Organizzazione e modalità di esercizio delle funzioni amministrative in materia di valutazioni e autorizzazioni ambientali";

**VISTO** l'art.32 della L. 18 giugno 2009 n.69, che prevede l'obbligo di sostituire la pubblicazione tradizionale all'Albo ufficiale con la pubblicazione sui siti informatici;

**VISTO** il Decreto del Presidente della Giunta Regionale del 22 gennaio 2021 n. 22 avente ad oggetto *Adozione Atto di Alta Organizzazione. Modello Organizzativo "MAIA2.0"*;

**VISTA** la DGR 26 aprile 2021, n. 678 con cui è stato nominato Direttore del Dipartimento Ambiente, Paesaggio e Qualità urbana, l'ing. Paolo Francesco Garofoli;

**VISTA** la DGR 15 settembre 2021, n. 1466 recante l'approvazione della Strategia regionale per la parità di genere, denominata "Agenda di Genere";

**VISTA** la DGR 3 luglio 2023, n. 938 recante "D.G.R. n. 302/2022 Valutazione di impatto di genere. Sistema di gestione e di monitoraggio. Revisione degli allegati";

**VISTA** la DGR 5 ottobre 2023, n. 1367 recante "Conferimento incarico di direzione della Sezione Autorizzazioni Ambientali afferente al Dipartimento Ambiente, Paesaggio e Qualità Urbana", con la quale è stato conferito all'Ing. Giuseppe Angelini l'incarico di direzione della Sezione Autorizzazioni Ambientali, e la successiva sottoscrizione contrattuale avvenuta il 4.12.2023 con decorrenza in pari data;

**PRESO ATTO** della Determinazione motivata di conclusione della Conferenza di Servizi decisoria, tenutasi in data 20.03.2024, trasmessa con nota prot. 145291-2024 del 21.03.2024;

**PRESO ATTO** della Determinazione Dirigenziale di Valutazione di impatto ambientale n. 180 del 18.04.2024 del Servizio VIA/VInCA della Regione Puglia;

**PRESO ATTO** della Deliberazione della Giunta Regionale n. 640 del 20.05.2024 di Autorizzazione Paesaggistica in deroga ai sensi dell'art. 95 delle NTA del PPTR, notificata dalla Sezione Tutela e Valorizzazione del Paesaggio della Regione Puglia con nota prot. n. 246012-2024 del 23.05.2024;

**PRESO ATTO** della Determinazione Dirigenziale n. 701 del 7.05.2024 di approvazione della perizia di variante in oggetto da parte della 4^ Area Lavori Pubblici e Progettazione del Comune di Castellaneta notificata con

nota prot. n. 246012-2024 del 6.06.2024;

**PRESO ATTO** delle scansioni procedurali svolte, come compendiate nella Determinazione motivata di conclusione della Conferenza di Servizi;

**RILEVATO** che tutta la documentazione afferente al procedimento amministrativo è conservata agli atti della Sezione Autorizzazioni Ambientali e pubblicata sul Portale Ambientale della Regione Puglia all'indirizzo

<http://www.sit.puglia.it/portal/VIA/Elenchi/Procedure+VIA>

**Richiamate** le disposizioni di cui all'art.27-bis co.7 del TUA, come modificato dalla L. 108/2021:

*"...(omissis)... La determinazione motivata di conclusione della conferenza di servizi costituisce il provvedimento autorizzatorio unico regionale e comprende, recandone l'indicazione esplicita, il provvedimento di VIA e i titoli abilitativi rilasciati per la realizzazione e l'esercizio del progetto. Nel caso in cui il rilascio di titoli abilitativi settoriali sia compreso nell'ambito di un'autorizzazione unica, le amministrazioni competenti per i singoli atti di assenso partecipano alla conferenza e l'autorizzazione unica confluisce nel provvedimento autorizzatorio unico regionale."*

**RITENUTO CHE**, richiamate le disposizioni di cui all'art. 27-bis del TUA e ss.mm.ii., nonché l'art.2 della L.241/1990, **sussistano** i presupposti per procedere al rilascio del provvedimento autorizzatorio unico regionale inerente al progetto in oggetto, proposto dal **Comune di Castellaneta**;

**VERIFICA AI SENSI DEL REGOLAMENTO UE N. 679/2016 E DEL D. LGS N.  
196/2003 COME MODIFICATO DAL D. LGS. N. 101/2018.  
Garanzie alla riservatezza**

La pubblicazione dell'atto, salve le garanzie previste dalla legge 241/90 in tema di accesso ai documenti amministrativi, avviene nel rispetto della tutela della riservatezza dei cittadini secondo quanto disposto dal Regolamento UE n. 679/2016 in materia di protezione dei dati personali, dal D. Lgs. n. 196/2003 in materia di protezione dei dati personali come modificato dal D. Lgs. n. 101/2018, nonché dal previgente Regolamento Regionale n.5/2006 per il trattamento dei dati sensibili e giudiziari.

**ADEMPIMENTI CONTABILI AI SENSI DEL D.LGS. N.118/11 E SS.MM.II**

Il presente provvedimento non comporta implicazioni di natura finanziaria sia di entrata che di spesa e dallo stesso non deriva alcun onere a carico del Bilancio regionale.

**DETERMINA**

Di prendere atto di quanto espresso in narrativa, che costituisce parte integrante e sostanziale del presente atto e che qui si intende integralmente riportato.

- che le considerazioni, prescrizioni, valutazioni esposte in narrativa, si intendono tutte integralmente riportate e trascritte e parte integrante del presente provvedimento;
- **di rilasciare**, ai sensi e per gli effetti dell'art. 27-bis del TUA e ss.mm.ii., il provvedimento autorizzatorio unico regionale per la *"Variante del progetto relativo ai "Lavori di sistemazione del fiume Lato, I stralcio". P.O.R. PUGLIA 2014/2020 – ASSE V – AZIONE 5.1 – DGR 1165/2016"* concluso con Determinazione del Dirigente della Sezione Autorizzazioni Ambientali n. 20 del 16.01.2020." proposta dal **Comune di Castellaneta** di cui al procedimento IDVIA 780, come da Determinazione motivata della conferenza di Servizi assunta in data 20.03.2024;

**Costituiscono parte integrante e sostanziale della presente determinazione i seguenti allegati:**

1. Determinazione motivata di conclusione della Conferenza di Servizi del 20.03.2024.

2. Verbale della seduta di Conferenza di Servizi del 14.09.2023.
  3. Determinazione di Valutazione di impatto ambientale n. 180 del 18.04.2024 del Servizio VIA/VInCA della Regione Puglia;
  4. Deliberazione della Giunta Regionale n. 640 del 20.05.2024 di Autorizzazione Paesaggistica in deroga ai sensi dell'art. 95 delle NTA del PPTR;
  5. Determina Dirigenziale n. 701 del 7.05.2024 di approvazione della perizia di variante in oggetto da parte della 4<sup>a</sup> Area Lavori Pubblici e Progettazione del Comune di Castellaneta;
- **che, ai sensi e per gli effetti dell'art. 27-bis co. 9 del TUA e ss.mm.ii.**, le condizioni e le misure supplementari relative ai titoli abilitativi rilasciati e puntualmente indicati nella *Determinazione motivata di conclusione della conferenza di servizi* sono rinnovate e riesaminate, controllate e sanzionate con le modalità previste dalle relative disposizioni di settore da parte delle amministrazioni competenti per materia;
  - **che il presente provvedimento comprende esclusivamente i seguenti pareri/titoli abilitativi, come compendati ed allegati alla Determinazione motivata di conclusione della Conferenza di Servizi o comunque acquisiti agli atti del procedimento ed allegati al presente atto:**

ENTE	ASSENSO / AUTORIZZAZIONE
COMUNE DI CASTELLANETA	Determina Dirigenziale n. 701 del 7.05.2024
SOPRINTENDENZA NAZIONALE PER IL PATRIMONIO CULTURALE SUBACQUEO	Nota del 21.02.2024
AUTORITÀ DI BACINO DISTRETTUALE DELL'APPENNINO MERIDIONALE	Nota prot. n. 18152 del 20.06.2023
ARPA Puglia - DAP Taranto	Nota prot. n. 11428 del 21.02.2024
COMANDO VV.F. TARANTO	Nota prot. n. 13858 del 18.09.2023
AqP SpA	Nota prot. n. 37596 del 31.05.2023
Raggruppamento Carabinieri Biodiversità – Reparto Biodiversità di Martina Franca	Nota prot. n. 7485 del 9.09.2023
SEZIONE AUTORIZZAZIONI AMBIENTALI Servizio VIA/VInCA	Determinazione di Valutazione di impatto ambientale n. 180 del 18.04.2024
SEZIONE TUTELA E VALORIZZAZIONE DEL PAESAGGIO	DGR n. 640 del 20.05.2024 di Autorizzazione Paesaggistica in deroga
SEZIONE RISORSE IDRICHE	Nota prot. n. 9086 del 27.07.2023
SEZIONE URBANISTICA Servizio Abusivismo ed usi civici	Nota prot. n. 19121/2024 del 15.01.2024

**pertanto non comprende, né sostituisce/fa luogo a ulteriori autorizzazioni, intese, concessioni, licenze, pareri, concerti, nulla osta e assensi, comunque denominati, necessari alla realizzazione e all'esercizio del medesimo progetto;**

- **di precisare che** il presente provvedimento:
  - è condizionato alla legittimità dei provvedimenti e degli atti amministrativi connessi e presupposti, di competenza di altri Enti pubblici a ciò preposti;
  - fa salve, e quindi non comprende, le ulteriori prescrizioni, integrazioni o modificazioni, relative ai successivi livelli di progettazione, eventualmente introdotte dagli Enti competenti al rilascio di pareri e/o autorizzazioni per norma previsti, anche successivamente all'adozione del presente provvedimento, purché con lo stesso dichiarate compatibili dall'ente deputato al rilascio del

- titolo abilitativo finale;
- fa salve, e quindi non comprende, le ulteriori prescrizioni, relative alla fase di esercizio, introdotte dagli Enti competenti al rilascio di atti autorizzativi, comunque denominati, per norma previsti, anche successivamente all'adozione del presente provvedimento, purché con lo stesso dichiarate compatibili dall'ente deputato al rilascio del titolo autorizzativo;
- **di notificare** il presente provvedimento a cura della Sezione Autorizzazioni Ambientali al Proponente: **Comune di Castellaneta**;
  - **di trasmettere** il presente provvedimento a cura della Sezione Autorizzazioni Ambientali a:
    - COMUNE DI CASTELLANETA
    - PROVINCIA DI TARANTO
    - SOPRINTENDENZA NAZIONALE PER IL PATRIMONIO CULTURALE SUBACQUEO
    - AUTORITÀ DI BACINO DISTR. APPENNINO MERIDIONALE - SEDE PUGLIA
    - ARPA PUGLIA DAP TARANTO
    - ASL TA/1 DIPARTIMENTO DI PREVENZIONE - SERVIZIO DI IGIENE E SANITÀ PUBBLICA U.O DISTRETTO MASSAFRA-MARTINA FRANCA- GINOSA
    - COMANDO PROVINCIALE VIGILI DEL FUOCO DI TARANTO
    - ENEL DISTRIBUZIONE SPA
    - ACQUEDOTTO PUGLIESE SPA
    - RAGGRUPPAMENTO CARABINIERI BIODIVERSITÀ – REPARTO BIODIVERSITÀ DI MARTINA FRANCA
    - REGIONE PUGLIA
      - Sezione Autorizzazioni Ambientali
        - Servizio VIA/ VINCA
      - Sezione Tutela e Valorizzazione del Paesaggio
      - Sezione Difesa del Suolo e Rischio Sismico
      - Sezione Risorse Idriche
      - Sezione Urbanistica
      - Gestione Sostenibile e Tutela delle Risorse Forestali e Naturali

Il presente provvedimento, firmato digitalmente ai sensi del Testo Unico D.P.R. 28 dicembre 2000, n. 445 e del D.Lgs. 7 marzo 2005, n. 82, è immediatamente esecutivo:

- è pubblicato sul sito <http://www.regione.puglia.it/> nella sezione Amministrazione Trasparente - Provvedimenti dirigenti, ai sensi della L.R. n. 15/2008 e per gli effetti di cui al comma 3 art. 20 DPGR n. 22/2021 in relazione all'obbligo di pubblicazione degli atti esecutivi per un periodo pari almeno dieci giorni;
- è trasmesso, ai sensi dell'art. 6 comma quinto della L.R. n.7/97 e del Decreto del Presidente della G.R. n. 22/2021, al Segretariato Generale della Giunta Regionale;
- è trasmesso in copia all'Assessora all'*Ambiente, Ciclo rifiuti e bonifiche, Vigilanza ambientale, Parchi, Rischio industriale, Politiche abitative, Crisi industriali, Politiche di genere*;
- è pubblicato sul BURP.

Avverso la presente determinazione l'interessato, ai sensi dell'art. 3 comma 4 della L. 241/90 e ss.mm.ii., può proporre nei termini di legge dalla notifica dell'atto ricorso giurisdizionale amministrativo o, in alternativa, ricorso straordinario (ex D.P.R. 1199/1971).

**ALLEGATI INTEGRANTI**

**Documento - Impronta (SHA256)**

allegati\_uniti\_compressed\_A.pdf -  
ef76c58479da8254a562dfd378b7bb68cce16c5163c6c64a1359570d05d7df1f

Il presente Provvedimento è direttamente esecutivo.

Firmato digitalmente da:

E.Q. Responsabile coordinamento PAUR  
Caterina Carparelli

Il Dirigente della Sezione Autorizzazioni Ambientali  
Giuseppe Angelini



**REGIONE  
PUGLIA**

**DIPARTIMENTO AMBIENTE, PAESAGGIO E QUALITÀ URBANA  
SEZIONE AUTORIZZAZIONI AMBIENTALI**

**DETERMINAZIONE MOTIVATA DI CONCLUSIONE DELLA CONFERENZA DEI SERVIZI DECISORIA DEL 20.03.2024**

Procedimento:	<b>Id proc. 2938</b> <b>IDVIA 780:</b> Procedimento autorizzatorio unico regionale ex art. 27-bis del D.Lgs. 152/2006 e ss.mm.ii. della Variante del progetto di cui al PAUR IDVIA 360
Progetto:	Variante del progetto relativo ai <i>“Lavori di sistemazione del fiume Lato, I stralcio”</i> . P.O.R. PUGLIA 2014/2020 – ASSE V – AZIONE 5.1 – DGR 1165/2016” concluso con Determinazione del Dirigente della Sezione Autorizzazioni Ambientali n. 20 del 16.01.2020.
Comuni interessati:	Castellaneta
Tipologia:	D.Lgs. 152/2006 e ss.mm.ii- Parte II - All.III lett. ag) e r) L.R. 11/2001 e smi Elenco a lett. A.2.I)
Autorità Comp.:	Regione Puglia
Proponente:	Castellaneta

Il giorno 20.03.2024 a partire dalle ore 10:20 si tiene la **seconda** seduta di Conferenza dei Servizi decisoria in modalità sincrona telematica, originariamente convocata per il 21 febbraio 2024 e andata deserta, quindi riconvocata per la data odierna con nota della Sezione Autorizzazioni Ambientali prot. n. 104244/2024 del 27.02.2024, ai fini del conseguimento del provvedimento autorizzatorio unico regionale che comprenderà il provvedimento di VIA ed i titoli abilitativi necessari alla realizzazione e all'esercizio del progetto in epigrafe, in ossequio alle disposizioni dell'art. 27-bis del TUA e ss.mm.ii..

La Conferenza dei Servizi si svolge in forma telematica con accesso da remoto con le modalità di partecipazione indicate nella nota di convocazione.

Si evidenzia che, attese le modalità di svolgimento della seduta mediante videoconferenza, i componenti provvederanno alla sottoscrizione del verbale attraverso la trasmissione di apposita dichiarazione di autenticità dei contenuti dello stesso verbale mostrato a video durante i lavori.

La dichiarazione sarà resa su un modulo che sarà trasmesso a conclusione della seduta e che recherà espresso riferimento alla firma digitale apposta sul verbale medesimo.

Presiede la Conferenza dei Servizi il Dirigente della Sezione Autorizzazioni Ambientali, ing. Giuseppe Angelini.

Svolge la funzione di segretario verbalizzante il Responsabile del Procedimento PAUR, ing. Caterina Carparelli.

Il Responsabile del Procedimento precisa che non sono ammesse registrazioni audio e video da parte dei presenti se non preventivamente autorizzate da tutti i partecipanti della CdS ai sensi e per gli effetti del D.Lgs. 196/2013 e ss.mm.ii..

Il Responsabile del Procedimento effettua l'accertamento dei presenti rappresentando, che, con riferimento alle disposizioni che regolano le Conferenze di Servizi, ogni Ente o Amministrazione convocata partecipa alla Conferenza di Servizi attraverso un unico soggetto abilitato ad esprimere definitivamente e in modo univoco e vincolante la posizione dell'amministrazione stessa su tutte le decisioni di competenza della conferenza, anche indicando le modifiche progettuali eventualmente necessarie ai fini dell'assenso (art. 14 ter co.3 della L. 241/1990 e ss.mm.ii.); qualora il rappresentante legale dell'Amministrazione sia assente, il soggetto partecipante

[www.regione.puglia.it](http://www.regione.puglia.it)

Sezione Autorizzazioni Ambientali  
Via Gentile, 52 70126 - Bari - Tel: 080 540 3912  
pec: [servizio.ecologia@pec.rupar.puglia.it](mailto:servizio.ecologia@pec.rupar.puglia.it)

Pag. 1 di 10

in sostituzione di questi deve essere munito di formale provvedimento di delega dalla quale risulti l'attribuzione della competenza ad esprimere definitivamente la volontà dell'Ente rappresentato.

Risultano presenti alla odierna seduta:

- per la **Autorità Competente PAUR**  
Giuseppe Angelini, Dirigente della Sezione Autorizzazioni Ambientali e Presidente della CdS  
Caterina Carparelli, Responsabile del Procedimento PAUR
- per il **Proponente Comune di Castellaneta:**  
Vitangelo Giampetruzzi (Responsabile IV Area LLPP e RUP del progetto)  
Gianluca Esposito (RTI - progettista e direttore dei lavori)
- per il **Servizio VIA/VInCA della Regione Puglia**  
Fabiana Luparelli, funzionario

Il **Presidente**, preso atto delle presenze, avvia ufficialmente i lavori della conferenza precisando che trattasi della **seconda** seduta della Conferenza di Servizi decisoria convocata ai sensi dell'art. 14 c. 2 della L. 241/90 e ss.mm.ii. secondo le modalità dell'art. 14 bis in forma semplificata e in modalità asincrona per la **valutazione della variante del progetto approvato in seno al Provvedimento Autorizzatorio Unico Regionale di cui all'art. 27 bis del D.Lgs. 152/2006 e s.m.i. (IDVIA 360) relativo ai "Lavori di sistemazione del fiume Lato, I stralcio". P.O.R. PUGLIA 2014/2020 – ASSE V – AZIONE 5.1 – DGR 1165/2016" concluso con Determinazione del Dirigente della Sezione Autorizzazioni Ambientali n. 20 del 16.01.2020.**

La **CdS** avrebbe dovuto concludersi entro 90 giorni dalla data della prima seduta tenuta il 14 settembre 2023, pertanto entro il **13 dicembre 2023**.

Sono stati convocati alla Conferenza dei Servizi gli Enti che erano stati convocati nel procedimento originario, integrati dal Raggruppamento Carabinieri Biodiversità – Reparto Biodiversità di Martina Franca.

Si procede quindi alla ricostruzione dell'intero iter procedimentale fin qui svolto.

#### Principali Scansioni Procedimentali

Per i punti da 1 a 17 si rimanda al verbale di Conferenza dei Servizi del 14 settembre 2023.

18. Con pec del 21.09.2023, acquisita al prot. uff. n. 16146 del 25.09.2023, la **Sezione Tutela e Valorizzazione del Paesaggio della Regione Puglia** ha trasmesso la nota prot. n. 7569 del 21.09.2023.
19. Con pec del 21.09.2023, acquisita al prot. uff. n. 15495 del 18.09.2023, il **Comando Prov.le VVF di Taranto** ha trasmesso la nota prot. n. 13858 del 18.09.2023.
20. Con pec del 10.11.2023, acquisita al prot. Uff. n. 19761 del 20.11.2023, il **Proponente** ha trasmesso riscontro a quanto emerso nel corso della seduta di Conferenza di Servizi del 14.09.2023, unitamente ad un pacchetto progettuale contenente elaborati integrativi/sostitutivi di quelli allegati all'istanza del dicembre 2022.
21. Con pec del 15.01.2024, acquisita al prot. regionale n. 25339/2024 del 17.01.2024, il **Proponente** ha trasmesso la attestazione di vincolo demaniale di uso civico rilasciata dal **Servizio Osservatorio Abusivismo e Usi Civici della Regione Puglia** con nota prot. n. 19121/2024 del 15.01.2024.
22. Con nota prot. n. 71853/2024 dell'8.02.2024 la **Sezione Autorizzazioni Ambientali** ha trasmesso i riscontri del Proponente alla prima seduta di Conferenza di Servizi e convocato, ai sensi dell'art. 27 bis comma 7 del D.lgs. 152/06 e ss.mm.ii., la seconda seduta in modalità sincrona telematica in data 21.02.2024; nella medesima nota è stata comunicata la variazione del **Responsabile del Procedimento di PAUR**.
23. Con pec del 21.02.2024, acquisita al prot. regionale n. 104193/2024 del 27.02.2024, **ARPA Puglia - DAP Taranto** ha trasmesso la nota prot. n. 11428 del 21.02.2024.

24. Con pec del 21.02.2024, acquisita al prot. regionale n. 93490/2024 del 21.02.2024, la **Soprintendenza Nazionale per il Patrimonio Culturale Subacqueo** ha trasmesso il proprio contributo.
25. Con pec del 22.02.2024, acquisita al prot. regionale n. 104201/2024 del 27.02.2024, il **Comando Prov.le VVF di Taranto** ha trasmesso la nota prot. n. 3211 del 22.02.2024.
26. Con nota prot. n. 104244/2024 del 27.02.2024 la **Sezione Autorizzazioni Ambientali**, atteso che la **seduta di Conferenza di Servizi decisoria convocata per il 21 febbraio 2024 alle ore 10:00 con nota prot. n. 71853/2024 dell'8.02.2024 è andata deserta**, ha convocato una nuova seduta di **Conferenza di Servizi decisoria** in modalità sincrona da svolgersi ai sensi dell'art. 14-ter (conferenza simultanea) della L. 241/90 e ss.mm.ii. in data **20.03.2024 alle ore 10:00**, dando atto tra l'altro dei contributi pervenuti al a valle della prima seduta di Conferenza di Servizi.

\*\*\*

Preliminarmente il **Proponente** illustra le modifiche progettuali rappresentate negli elaborati integrativi/sostitutivi trasmessi con pec del 10.11.2023 in riscontro a quanto emerso nel corso della seduta di Conferenza di Servizi del 14.09.2023.

\*\*\*

Tutto ciò premesso e richiamato si riporta di seguito la tabella sinottica con tutti gli Enti facenti parte della CdS, come ad oggi configurata, riportando in corrispondenza a ciascuno i riferimenti dei contributi trasmessi che saranno allegati al presente verbale per farne parte integrante ed essere, contestualmente allo stesso, pubblicati sul Portale Ambientale della Regione Puglia.

AUTORITÀ COMPETENTE	ASSENSO/AUTORIZZAZIONE
<b>COMUNE DI CASTELLANETA</b>	
Il RUP del <b>Comune di Castellaneta</b> riferisce che a valle della Determinazione motivata di conclusione della CdS verrà emessa una Determina Dirigenziale per l'approvazione dell'opera.	
<b>PROVINCIA TARANTO</b>	Nessun contributo
<b>SOPRINTENDENZA NAZIONALE PER IL PATRIMONIO CULTURALE SUBACQUEO</b>	Nota del 21.02.2024
Dal verbale di CdS del 14 settembre 2023: "Con pec del 17.05.2023, acquisita al prot. uff. n. 8094 del 22.05.2023, la <b>SABAP-BR – LE</b> ha trasmesso la nota prot. n. 7745 del 15.05.2023 della Sezione Autorizzazioni Ambientali alla competente articolazione territoriale."  Con pec del 21/02/2024, acquisita al prot. regionale n. 93490/2024 del 21.02.2024, la <b>Soprintendenza Nazionale per il Patrimonio Culturale Subacqueo</b> ha trasmesso il proprio contributo del 21.02.2024, con cui comunica che "(...) questa Soprintendenza, per quanto di competenza, <b>condivide la proposta di provvedimento con prescrizioni della Regione Puglia esprimendo parere favorevole.</b> "	
<b>AUTORITÀ DI BACINO DISTRETTUALE DELL'APPENNINO MERIDIONALE - SEDE PUGLIA</b>	Nota prot. n. 18152 del 20.06.2023 Nota prot. n. 23306 del 27.07.2023
Dal verbale di CdS del 14 settembre 2023: "Con pec del 20.06.2023, acquisita al prot. uff. n. 10895 del 18.07.2023, l' <b>Autorità di Bacino Distrettuale dell'Appennino Meridionale</b> ha trasmesso la nota prot. n. 18152 del 20.06.2023.  Si dà lettura delle parti salienti del parere reso.  Il parere così si conclude:	



*“questa Autorità di Bacino Distrettuale, per quanto sopra esposto e per quanto di competenza, esprime parere di compatibilità al PAI per le opere proposte in variante al progetto originario, nel rispetto delle seguenti prescrizioni, la cui verifica di ottemperanza è a carico del RUP:*

- *per la realizzazione delle opere in variante, siano adottate tutte le soluzioni tecniche ed esecutive affinché le stesse, siano in grado di resistere all'azione erosiva dell'acqua e non subiscano danni e non costituiscano fattore di rischio per le persone;*
- *durante l'esecuzione dei lavori dovranno essere garantite adeguate condizioni di sicurezza per le maestranze e dovrà porsi la massima attenzione affinché i lavori si svolgano senza creare, neppure temporaneamente, un ostacolo significativo al regolare deflusso delle acque, limitando al minimo lo stoccaggio di materiali e l'installazione di manufatti temporanei nelle aree di possibile allagamento, tenendo conto delle condizioni meteorologiche avverse segnalate dalla Protezione Civile ai diversi livelli territoriali.”*

Con pec del 9.08.2023, acquisita al prot. uff. n. 12380 di pari data, l'Autorità di Bacino Distrettuale dell'Appennino Meridionale ha trasmesso la nota prot. n. 23306 del 27.07.2023 con cui si ribadisce *“che per il proposto progetto in variante e in oggetto indicato, è stato espresso parere di competenza emesso con nota prot. n. 18152 del 20/06/2023 che si allega di seguito (Allegato I).*

Il **Proponente** ritiene che le prescrizioni indicate possano essere ottemperate.”.

Con pec del 10.11.2023, acquisita al prot. Uff. n. 19761 del 20.11.2023, il **Proponente** ha trasmesso riscontri a quanto emerso nel corso della seduta di Conferenza di Servizi del 14.09.2023, unitamente ad un pacchetto progettuale contenente elaborati integrativi/sostitutivi di quelli allegati all'istanza del dicembre 2022.

Il **Proponente** dichiara che, in particolare, l'elaborato *Relazione di Perizia* e l'alborato grafico *V05bis – Rev.1* contengono riscontro alle prescrizioni dell'AdB.

**ARPA PUGLIA**  
**DAP Taranto**

Nota prot. n. 51998 del 24.07.2023  
Nota prot. n. 11428 del 21.02.2024

Dal verbale di CdS del 14 settembre 2023:

*“Con pec del 25.07.2023, acquisita al prot. uff. n. 12381 del 9.08.2023, ARPA Puglia - DAP TA ha trasmesso la nota prot. n. 14121 del 25.07.2023 con allegato il parere prot. n. 51998 del 24.07.2023.*

Si dà lettura delle parti salienti del parere reso.

Il parere così si conclude:

*“Tutto quanto sopra rappresentato, considerata la limitata estensione degli interventi di variante e che gli stessi sono finalizzati alla riduzione delle pericolosità idraulica del fiume Lato, limitatamente all'oggetto dei lavori della Conferenza di Servizi, si conferma la valutazione positiva espressa nel parere prot. ARPA Puglia 14999 del 28.02.2019, rilasciato nell'ambito del PAUR ID VIA 360, alle condizioni di seguito richiamate ed integrate:*

- 1. devono essere identificati su idonea planimetria gli interventi autorizzati con D.D. n. 20/20 e già realizzati;*
- 2. deve essere aggiornata la stima dei materiali sottoposti a movimentazione, identificando i volumi di provenienza esterna al cantiere, i volumi destinati ad eventuale riutilizzo, i volumi da gestire come rifiuti;*
- 3. le attività in fase di cantiere dovranno essere eseguite limitando le possibili interferenze con la vegetazione e realizzate lontano dal periodo di riproduzione dell'avifauna;*
- 4. si dovranno equipaggiare le specifiche posizioni interessate dalla presenza di materiali potenzialmente inquinanti per evitare la contaminazione del terreno;*
- 5. per evitare il rischio di inquinamento per sversamenti accidentali, le aree interessate dalla presenza di materiali da cantiere dovranno essere dotate di bacini per il contenimento degli sversamenti dei prodotti liquidi in corrispondenza di punti di stoccaggio e movimentazione di*

tali materiali;

6. relativamente ai lavori in alveo, gli stessi dovranno avvenire in periodi di magra adottando sistemi idonei di deviazione delle acque superficiali (ad esempio apposite casseformi o paratie) al fine di evitare rilasci di miscele cementizie e relativi additivi e/o altre parti solide nelle acque e nell'alveo, secondo le indicazioni contenute nelle "Linee 1 2 guida per la gestione dei cantieri ai fini della protezione ambientale" redatte a cura di ARPAT."

Il **Proponente** ritiene di poter corrispondere a quanto indicato da ARPAT."

Con pec del 10.11.2023, acquisita al prot. Uff. n. 19761 del 20.11.2023, il **Proponente** ha trasmesso riscontri a quanto emerso nel corso della seduta di Conferenza di Servizi del 14.09.2023, unitamente ad un pacchetto progettuale contenente elaborati integrativi/sostitutivi di quelli allegati all'istanza del dicembre 2022.

Con pec del 21.02.2024, acquisita al prot. Uff. n. 104193/2024 del 27.02.2024, **ARPA Puglia - DAP Taranto** ha trasmesso la nota prot. n. 11428 del 21.02.2024, di cui si riporta un estratto:

*"(...) Tutto quanto sopra rappresentato, si rileva che il proponente ha fornito puntuale riscontro a quanto osservato ai punti n. 1 e 2 del parere prot. ARPA Puglia n. 51998 del 24.07.23, e pertanto considerata la limitata estensione degli interventi di variante e che gli stessi sono finalizzati alla riduzione delle pericolosità idraulica del fiume Lato, limitatamente all'oggetto dei lavori della Conferenza di servizi, si conferma nuovamente la valutazione positiva espressa nel parere prot. ARPA Puglia n. 14999/19, rilasciato nell'ambito del PAUR ID VIA 360, alle condizioni di seguito richiamate e già fatte proprie dal Servizio VIA/Vinca della Regione Puglia come da verbale in atti 6 della Conferenza di Servizi del 14.09.23:*

1. le attività in fase di cantiere dovranno essere eseguite limitando le possibili interferenze con la vegetazione e realizzate lontano dal periodo di riproduzione dell'avifauna;

2. si dovranno equipaggiare le specifiche posizioni interessate dalla presenza di materiali potenzialmente inquinanti per evitare la contaminazione del terreno;

3. per evitare il rischio di inquinamento per sversamenti accidentali, le aree interessate dalla presenza di materiali da cantiere dovranno essere dotate di bacini per il contenimento degli sversamenti dei prodotti liquidi in corrispondenza di punti di stoccaggio e movimentazione di tali materiali;

4. relativamente ai lavori in alveo, gli stessi dovranno avvenire in periodi di magra adottando sistemi idonei di deviazione delle acque superficiali (ad esempio apposite casseformi o paratie) al fine di evitare rilasci di miscele cementizie e relativi additivi e/o altre parti solide nelle acque e nell'alveo, secondo le indicazioni contenute nelle "Linee guida per la gestione dei cantieri ai fini della protezione ambientale" redatte a cura di ARPAT."

Il **Proponente** conferma di poter corrispondere a quanto indicato da ARPAT. In particolare rimanda al punto 11 della Relazione di Perizia, contenente le raccomandazioni alle quali l'impresa dovrà ottemperare durante l'intera durata dei lavori.

<b>A.S.L. TA/1 Dipartimento di Prevenzione - Servizio di Igiene e Sanità Pubblica U.O Distretto Massafra-Martina Franca-Ginosa</b>	Nessun contributo
<b>COMANDO VV.F. TARANTO</b>	Nota prot. n. 13858 del 18.09.2023 Nota prot. n. 3211 del 22.02.2024
<p>Con pec del 21.09.2023, acquisita al prot. uff. n. 15495 del 18.09.2023, il <b>Comando VV.F. Taranto</b> ha trasmesso la nota prot. n. 13858 del 18.09.2023, con cui rappresenta la non competenza in merito al procedimento in oggetto, con cui "(...) comunica che non rientra tra i compiti istituzionali di questo Comando il procedimento in oggetto."</p> <p>Con pec del 22.02.2024 il <b>Comando Prov.le VVF di Taranto</b>, acquisita al prot. Uff. n. 104201/2024 del 27.02.2024, ha trasmesso la nota prot. n. 3211 del 22.02.2024, con cui "(...) conferma quanto comunicato con la nota protocollo N. 13858 del 18/09/2023 che ad ogni buon fine si allega."</p>	

<b>ENEL DISTRIBUZIONE S.P.A.</b>	Nessun contributo
<b>ACQUEDOTTO PUGLIESE SPA</b>	Nota prot. n. 37596 del 31.05.2023
<p>Dal verbale di CdS del 14 settembre 2023:</p> <p>“Con pec del 31.05.2023, acquisita al prot. uff. n. 8742 di pari data, l'AQP ha trasmesso la nota prot. n. 37596 del 31.05.2023.</p> <p>Si da lettura integrale del parere reso che di seguito si riporta:</p> <p><i>“Si fa seguito alla richiesta prot. r_puglia/AOO_089-15/05/2023/7745 di cui all'oggetto e si esprime il &lt;nulla osta= per i lavori di sistemazione del fiume Lato località Castellaneta Marina abitato di Castellaneta (TA).</i></p> <p><i>Si rappresenta, inoltre, che qualora per la realizzazione dei lavori di cui sopra siano previste opere che potrebbero interferire/interessare le condotte idriche/fognanti gestite da questa società, sarà necessario fornire elaborati di dettaglio esecutivo per l'esame propedeutico degli stessi ai fini del rilascio della consequenziale autorizzazione di questa Società.</i></p> <p><i>L'eventuale riscontro alla presente potrà essere inviato al seguente indirizzo: Acquedotto Pugliese Spa – STO Brindisi-Taranto pec: <a href="mailto:mat.taranto@pec.aqp.it">mat.taranto@pec.aqp.it</a>”</i></p> <p><b>Il Proponente</b> esclude interferenze con le infrastrutture di AQP per i lavori oggetto di variante.”.</p>	
<b>Raggruppamento Carabinieri Biodiversità – Reparto Biodiversità di Martina Franca</b>	Nota prot. n. 7485 del 9.09.2023
<p>Dal verbale di CdS del 14 settembre 2023:</p> <p>“Con pec del 9.09.2023, acquisita al prot. uff. n. 14700 del 11.09.2023, il <b>Raggruppamento Carabinieri Biodiversità – Reparto Biodiversità di Martina Franca</b> ha trasmesso la nota prot. n. 7485 del 9.09.2023.</p> <p>Si dà lettura integrale del parere reso di cui di seguito si riporta la conclusione:</p> <p><i>7. Visto quanto sopra, lo scrivente Reparto, in qualità di ente gestore della Riserva naturale “Stornara, rilascia parer favorevole al “sentito” di competenza, ai sensi dell’art. 5 del D.P.R. 357/97, fermo restando gli interventi di ripristino dello stato dei luoghi per le superfici demaniali gestite dallo scrivente.</i></p> <p><b>Il Proponente</b> si riserva un approfondimento per recuperare la nota citata dal Raggruppamento Carabinieri Biodiversità – Reparto Biodiversità di Martina Franca al punto 6 del proprio parere indicata come n. 26/27 -2 del 5.04.2022.”.</p> <p>Con pec del 10.11.2023, acquisita al prot. Uff. n. 19761 del 20.11.2023, il <b>Proponente</b> ha trasmesso riscontri a quanto emerso nel corso della seduta di Conferenza di Servizi del 14.09.2023, unitamente ad un pacchetto progettuale contenente elaborati integrativi/sostitutivi di quelli allegati all’istanza del dicembre 2022.</p> <p>Non si registrano ulteriori contributi da parte del <b>Raggruppamento Carabinieri Biodiversità – Reparto Biodiversità di Martina Franca</b>.</p>	
<b>REGIONE PUGLIA</b>	
<b>Sezione Autorizzazioni Ambientali - Servizio VIA/VInCA</b>	Parere prot. n. 11772 del 4.08.2023 del Comitato VIA
<p>Dal verbale di CdS del 14 settembre 2023:</p> <p>“La <b>delegata del Servizio VIA/VInCA</b> interviene rappresentando quanto segue.</p> <p><b>Il Comitato Reg.le VIA</b> - nella seduta del 3.08.2023 - esaminata la documentazione, valutati gli studi trasmessi al fine della valutazione di impatto ambientale per gli interventi di variante proposti dal Comune di Castellaneta ha rilasciato un parere favorevole (prot. n. AOO_089/11772 del 04.08.2023) ritenendo che gli impatti ambientali attribuibili al progetto possano essere considerati non significativi e negativi e che comunque non alterino in modo significativo quanto già valutato nell’ambito della</p>	

procedura VIA 360, conclusasi con la Determinazione del Dirigente della Sezione Autorizzazioni Ambientali n. 20 del 16.01.2020, che ha espresso un parere favorevole condizionato al rispetto di prescrizioni.

Il **Servizio VIA/VInCA** rammenta e specifica che le prescrizioni e condizioni ambientali cui è subordinata l'efficacia della Determinazione Dirigenziale n. 20 del 16.01.2020 dovranno essere ottemperate dal Proponente che dovrà avviare il procedimento di Verifica di Ottemperanza ai sensi e per gli effetti dell'art. 28 del D.Lgs. n. 152/2006.

Così come per le prescrizioni della Determinazione Dirigenziale n. 20 del 16.01.2020, anche le prescrizioni del provvedimento di VIA relativo alla Variante in corso di valutazione dovranno essere ottemperate dal Proponente che dovrà avviare il procedimento di Verifica di Ottemperanza ai sensi e per gli effetti dell'art. 28 del D.Lgs. n. 152/2006.

A tal riguardo il **Servizio VIA/VInCA** chiede al Proponente di dichiarare espressamente l'ottemperabilità delle prescrizioni di cui alla Determinazione Dirigenziale n. 20 del 16.01.2020 qui integralmente richiamate con riferimento ai lavori oggetto di variante.

Il Raggruppamento Carabinieri Biodiversità-Reperto di Martina Franca, con parere prot. n. 7485 del 09.09.2023, acquisito al protocollo della Sezione n. 14700 del 11.09.2023, ha rilasciato parere favorevole al "sentito" di propria competenza-ai sensi dell'art. 5 del DPR 357/97 - fermo restando gli interventi di ripristino dello stato dei luoghi per le superfici demaniali gestite dal Reparto.

Il **Servizio VIA/VInCA** ritiene di far propria la prescrizione impartita dal Raggruppamento Carabinieri Biodiversità-Reperto di Martina Franca e chiede al Proponente di dichiarare l'ottemperabilità della stessa.

Il **Servizio VIA/VInCA**, inoltre, fa proprie le prescrizioni indicate da ARPA, evidenziando che i primi due punti del citato e discusso parere di ARPA consistono in una richiesta di integrazioni.

Il **Proponente** interviene riferendo che ha bisogno di effettuare alcuni approfondimenti preliminari per poter dichiarare la ottemperabilità delle prescrizioni riportate nella Determinazione Dirigenziale n. 20 del 16.01.2020 con riferimento ai lavori oggetto della presente Variante.

Analogamente, come già dichiarato innanzi, ha bisogno di recuperare la nota citata dal Raggruppamento Carabinieri Biodiversità – Reparto Biodiversità di Martina Franca al punto 6 del proprio parere indicata come n. 26/27 -2 del 5.04.2022 tanto anche al fine di poter assumere l'impegno di ottemperabilità richiesto prima dal Servizio VIA/VInca.

Infine, con riferimento a quanto richiesto da ARPA nel parere prot. n. 51998 del 24.07.2023, ribadisce l'impegno a fornire le integrazioni richieste ai punti 1 e 2.".

Con pec del 10.11.2023, acquisita al prot. Uff. n. 19761 del 20.11.2023, il **Proponente** ha trasmesso riscontri a quanto emerso nel corso della seduta di Conferenza di Servizi del 14.09.2023, unitamente ad un pacchetto progettuale contenente elaborati integrativi/sostitutivi di quelli allegati all'istanza del dicembre 2022.

La **delegata del Servizio VIA/VInCA** interviene anticipando che il quadro prescrittivo che risulterà allegato al Provvedimento di VIA degli interventi in valutazione nel presente procedimento richiamerà, oltre alle prescrizioni di cui al contributo di ARPA Puglia prot. n. 11428 del 21.02.2024, anche le prescrizioni impartite dal Comitato VIA (prot. n. 4396 del 12.04.2019) e contenute nella Determinazione Dirigenziale n. 20 del 16.01.2020 (procedimento IDVIA 360), non ancora ottemperate, ribadendo la necessità che il Proponente provveda ad attivare il procedimento di ottemperanza ex art.28 del D.Lgs. 152/2006.

Il **Proponente** dichiara che le prescrizioni in parola sono ottemperabili e si impegna ad attivare il procedimento di ottemperanza ex art.28 del D.Lgs. 152/2006 indicato dalla delegata del Servizio VIA/VInCA.

**Sezione Tutela e Valorizzazione del Paesaggio**

Nota prot. n. 7569 del 21.09.2023

Dal verbale di CdS del 14 settembre 2023:

"Con pec del 7.07.2023, acquisita al prot. uff. n. 10588 del 13.07.2023, la **Sezione Paesaggio della Regione Puglia** ha trasmesso la nota prot. n. 5744 del 7.07.2023.

Si dà lettura delle parti salienti del parere reso.

Il parere così si conclude:

*“Pertanto al fine della valutazione della eventuale concessione dell’Autorizzazione Paesaggistica in deroga, ex artt. 90 e 95 delle NTA del PPTR, da rilasciarsi da parte della Giunta Regionale come previsto dalla DGR n. 458 dell’08.04.2016, il proponente dovrà presentare la Relazione Paesaggistica contenente tra l’altro:*

- *la verifica dell’inesistenza di alternative progettuali;*
- *la dimostrazione della compatibilità dell’intervento con ciascuno degli indirizzi e delle direttive richiamati alla seconda e alla terza colonna della Sezione C2 della Scheda d’Ambito “Arco Jonico Tarantino” per la A.1 Struttura e Componenti Idro-Geo-Morfologiche, per la A.2 Struttura e Componenti Ecosistemiche e Ambientali e per la A.3 Struttura e componenti antropiche e storico-culturali.”*

Con pec del 8.09.2023, acquisita al prot. uff. n. 14652 di pari data, il **Proponente** ha trasmesso nota prot. n. 26989 del 8.09.2023 di riscontro alla nota della Sezione Paesaggio prot. n. 5744 del 7.07.2023.”.

Con pec del 21.09.2023, acquisita al prot. uff. n. 16146 del 25.09.2023, la **Sezione Tutela e Valorizzazione del Paesaggio della Regione Puglia** ha trasmesso la nota prot. n. 7569 del 21.09.2023, con cui

*“(…) si propone di rilasciare, alle prescrizioni di seguito riportate, il provvedimento di autorizzazione paesaggistica ai sensi dell’art. 146 del D.Lgs. 42/2004 e dell’art. 90 del PPTR, in deroga ai sensi dell’art. 95 delle medesime NTA, in quanto l’intervento pur parzialmente in contrasto con le prescrizioni di cui all’art. 46 e con le misure di salvaguardia e utilizzazione di cui all’art. 66 delle NTA del PPTR, risulta compatibile con gli obiettivi di qualità paesaggistica del PPTR e ammissibile ai sensi dell’art. 95 comma 1.*

Prescrizioni:

- *siano attuate tutte le misure di mitigazione previste in progetto;*
- *durante le fasi di realizzazione delle opere siano evitate, in aree esterne a quelle di intervento, le trasformazioni e rimozioni della vegetazione arborea, nonché la rimozione degli elementi antropici, seminaturali e naturali caratterizzanti il paesaggio agrario ponendo attenzione all’organizzazione del cantiere; inoltre, in fase di cantiere, al fine di evitare impatti diretti e/o indiretti sul contesto paesaggistico esistente e sulle sue componenti dovrà essere garantito:*
  - a) *la limitazione dei movimenti di terra (sbancamenti, sterri, riporti) per non modificare in maniera significativa l’attuale assetto geomorfologico d’insieme e conservare nel contempo l’assetto idrogeologico complessivo delle aree oggetto d’intervento;*
  - b) *l’allontanamento e il deposito dei materiali di risulta rivenienti dalle operazioni di scavo nelle pubbliche discariche;*
  - c) *al termine dei lavori, il ripristino dello stato dei luoghi, al fine di agevolare la ricomposizione dei valori paesistici del sito.*

Il **Proponente** ritiene di poter ottemperare alla prescrizioni indicate.

<b>Sezione Difesa del Suolo e R. Sismico</b>	Nessun contributo
<b>Sezione Risorse Idriche</b>	Nota prot. n. 9086 del 27.07.2023

Dal verbale di CdS del 14 settembre 2023:

*“Con pec del 27.07.2023, acquisita al prot. uff. n. 11408 del 27.07.2023, la **Sezione Risorse Idriche della Regione Puglia** ha trasmesso la nota prot. n. 9086 del 27.07.2023.*

Si dà lettura delle parti salienti del parere reso.

Il parere così si conclude:

*“La tipologia di opere previste, nel loro insieme, non confliggono con i vincoli imposti dal Piano di Tutela delle Acque, approvato con D.G.R. n. 230 del 20/10/2009 e successive modifiche ed integrazioni, pertanto questa Sezione, ritiene, limitatamente agli aspetti di competenza, che non sussistano impatti significativi e negativi determinati dalle opere in progetto.*

<p><i>In ultimo, appare opportuno richiamare le seguenti prescrizioni di carattere generale:</i></p> <ul style="list-style-type: none"> <li>- <i>nelle aree di cantiere deputate all'assistenza e manutenzione dei macchinari deve essere predisposto ogni idoneo accorgimento atto a scongiurare la diffusione sul suolo di sostanze inquinanti a seguito di sversamenti accidentali;</i></li> <li>- <i>in merito alle interferenze infrastrutturali con la rete SNAM Spa si acquisisca il preventivo parere del gestore della rete."</i></li> </ul> <p>Il <b>Proponente</b> ritiene di poter ottemperare alla prima prescrizione, mentre con riferimento alla seconda prescrizione esclude interferenze con le infrastrutture di SNAM per i lavori oggetto di variante."</p>	
<b>Sezione Urbanistica</b>	Nota prot. n. 19121/2024 del 15.01.2024
<p>Dal verbale di CdS del 14 settembre 2023:</p> <p>"Con pec del 6.06.2023, acquisita al prot. uff. n. 10894 del 18.07.2023, la <b>Sezione Urbanistica – Servizio Abusivismo ed usi civici della Regione Puglia</b> ha trasmesso la nota prot. n. 7824 del 6.06.2023.</p> <p>Si da lettura delle parti salienti del parere reso che si riporta integralmente di seguito:</p> <p><i>"Si fa riferimento alla nota di cui al prot. n. A0089/7745 del 15.05.2023, acquisita al prot. n. A00 079/6928 del 16.05.2023, relativa alla procedura in oggetto.</i></p> <p><i>Al riguardo, per quanto di competenza dello scrivente Servizio, si invita a fare riferimento a quanto già più volte rappresentato, da ultimo con nota prot. n. A00 079/10152 del 25.08.2021.</i></p> <p><i>Eventuali ulteriori note, provvedimenti, ecc. trasmesse e/o assegnate allo scrivente Servizio afferenti al procedimento in oggetto, prive della richiesta di attestazione di vincolo demaniale di uso civico di cui all'art. 5 comma 2 della L.R. n. 7/98, dovranno intendersi riscontrate nei termini di cui alla suddetta nota prot. n. A00 079/10152 del 25.08.2021."</i></p> <p>Il <b>Proponente</b> si riserva un approfondimento in merito a quanto osservato dalla Sezione Urbanistica - Servizio Abusivismo ed usi civici."</p> <p>Con pec del 15.01.2024, acquisita al prot. Uff. n. 25339/2024 del 17.01.2024, il <b>Proponente</b> ha trasmesso la attestazione di vincolo demaniale di uso civico rilasciata dal <b>Servizio Osservatorio Abusivismo e Usi Civici della Regione Puglia</b> con nota prot. n. 19121/2024 del 15.01.2024, con cui <i>"si attesta che l'intero foglio catastale 117 non risulta gravato da Uso Civico."</i></p>	
<b>Gestione Sostenibile e Tutela delle Risorse Forestali e Naturali</b>	Nessun contributo
<p>Dal verbale di CdS del 14 settembre 2023:</p> <p>"Il <b>Proponente</b> si riserva un approfondimento in merito agli eventuali pareri necessari sui lavori oggetto di Variante di competenza della Sezione indicata o di sue articolazioni."</p> <p>Il <b>Proponente</b> dichiara che non ci sono pareri necessari sui lavori oggetto di Variante di competenza della Sezione indicata o di sue articolazioni.</p>	

\*\*\*

**Conclusivamente, la CdS**, dopo aver analiticamente ripercorso tutto l'iter procedimentale, visti i pareri favorevoli pervenuti e le prescrizioni indicate, **ritiene di poter concludere favorevolmente i propri lavori**.

Si precisa che il rispetto delle prescrizioni indicate dai vari enti che hanno partecipato al procedimento è nella piena responsabilità del Proponente e che l'onere di controllo spetta all'Ente che ha indicato la prescrizione o che la norma individua come competente.

Si conviene che la **determinazione dell'autorità procedente il PAUR sarà rilasciata non appena saranno riversati in atti:**

- **il Provvedimento di VIA** da parte del Servizio VIA/VInCA della Regione Puglia

- **il Provvedimento di Autorizzazione Paesaggistica ai sensi dell'art. 146 del D.Lgs. 42/2004 e dell'art. 90 del PPTR, in deroga ai sensi dell'art. 95 delle medesime NTA del PPTR** da parte della Sezione Tutela e Valorizzazione del Paesaggio della Regione Puglia
- **Determina Dirigenziale di approvazione del progetto** da parte dell'Area IV – LLPP del Comune di Castellaneta

**che le Autorità Competenti sono invitate a rendere entro il termine di 30 giorni.**

La seduta della CdS si ritiene conclusa all'ora indicata dalla sottoscrizione digitale.

Il presente verbale viene emesso in forma di documento informatico ex D. Lgs. 82/2005 e smi, firmato digitalmente ai sensi del testo unico D.P.R. 28 dicembre 2000, n. 445, del D.Lgs. 7 marzo 2005, n. 82 e norme collegate.

Si dà atto che, attese le modalità di svolgimento mediante videoconferenza della seduta, i componenti provvedono all'apposizione della propria firma sul verbale in formato digitale mediante la trasmissione di apposita dichiarazione.

Firmato digitalmente

**Il Responsabile del Procedimento**  
*ing. Caterina Carparelli*



Caterina Carparelli  
20.03.2024  
11:39:55  
GMT+01:00

#### **ELENCO ALLEGATI**

- nota prot. n. 7569 del 21.09.2023 della Sezione Tutela e Valorizzazione del Paesaggio della Regione Puglia
- nota prot. n. 19121/2024 del 15.01.2024 del Servizio Osservatorio Abusivismo e Usi Civici della Regione Puglia
- nota prot. n. 11428 del 21.02.2024 di ARPA Puglia - DAP Taranto
- nota prot. n. 3211 del 22.02.2024 del Comando Prov.le VVF Taranto
- nota della Soprintendenza Nazionale per il Patrimonio Culturale Subacqueo



**REGIONE  
PUGLIA**

**DIPARTIMENTO AMBIENTE, PAESAGGIO E QUALITÀ URBANA  
SEZIONE AUTORIZZAZIONI AMBIENTALI**

**VERBALE PRIMA SEDUTA DI CONFERENZA DEI SERVIZI DECISORIA  
IN MODALITÀ SINCRONA DEL 14.09.2023**

Procedimento:	<b>Id proc. 2938</b> <b>IDVIA 780:</b> Procedimento autorizzatorio unico regionale ex art. 27-bis del D.Lgs. 152/2006 e ss.mm.ii. della Variante del progetto di cui al PAUR IDVIA 360
Progetto:	Variante del progetto relativo ai <i>“Lavori di sistemazione del fiume Lato, I stralcio”</i> . P.O.R. PUGLIA 2014/2020 – ASSE V – AZIONE 5.1 – DGR 1165/2016” concluso con Determinazione del Dirigente della Sezione Autorizzazioni Ambientali n. 20 del 16.01.2020.
Comuni interessati:	Castellaneta
Tipologia:	D.Lgs. 152/2006 e ss.mm.ii- Parte II - All.III lett. ag) e r) L.R. 11/2001 e smi Elenco a lett. A.2.I)
Autorità Comp.:	Regione Puglia
Proponente:	Castellaneta

Il giorno 14.09.2023 a partire dalle ore 10:15 si tiene la **prima** seduta di Conferenza dei Servizi decisoria in modalità sincrona telematica, regolarmente convocata, ai sensi dell'art. 14 c. 2 della L. 241/90 e ss.mm.ii. secondo le modalità dell'art. 14 bis in forma semplificata e in modalità asincrona con nota prot. n. A00/089\_7745 del 15.05.2023 per il 18.08.2023 e poi differita al 14.09.2023 con nota prot. n. A00/089\_10704 del 14.07.2023 per la valutazione della variante del progetto approvato in seno al Provvedimento Autorizzatorio Unico Regionale di cui all'art. 27 bis del D.Lgs. 152/2006 e s.m.i. (IDVIA 360) relativo ai *“Lavori di sistemazione del fiume Lato, I stralcio”*. P.O.R. PUGLIA 2014/2020 – ASSE V – AZIONE 5.1 – DGR 1165/2016” concluso con Determinazione del Dirigente della Sezione Autorizzazioni Ambientali n. 20 del 16.01.2020.

La Conferenza dei Servizi si svolge in modalità telematica con accesso da remoto con le modalità di partecipazione indicate nella nota di convocazione.

Si evidenzia che, attesa la modalità di svolgimento della seduta in videoconferenza, i componenti provvederanno all'apposizione della propria firma sul verbale in formato digitale mediante apposita dichiarazione che sarà trasmessa a conclusione dei lavori e che recherà espresso riferimento alla firma digitale apposta sul verbale medesimo.

Presiede la Conferenza dei Servizi il Responsabile del Procedimento della Sezione Autorizzazioni Ambientali della Regione Puglia, ing. Giuseppe Angelini, giusta delega del dirigente *ad interim* della Sezione Autorizzazioni Ambientali, dott.ssa Antonietta Riccio.

Svolge la funzione di segretario verbalizzante il Funzionario Istruttore del PAUR, ing. Caterina Carparelli.

Il Responsabile del Procedimento precisa che non sono ammesse registrazioni audio e video da parte dei presenti se non preventivamente autorizzate da tutti i partecipanti della CdS ai sensi e per gli effetti del D.Lgs. 196/2013 e ss.mm.ii..

Il Responsabile del Procedimento effettua l'accertamento dei presenti rappresentando, che, con riferimento alle disposizioni che regolano le Conferenze di Servizi, ogni Ente o Amministrazione convocata partecipa alla Conferenza di Servizi attraverso un unico soggetto abilitato ad esprimere definitivamente e in modo univoco e

[www.regione.puglia.it](http://www.regione.puglia.it)

Sezione Autorizzazioni Ambientali  
Via Gentile, 52 70126 - Bari - Tel: 080 540 3912  
pec: [servizio.ecologia@pec.rupar.puglia.it](mailto:servizio.ecologia@pec.rupar.puglia.it)

Pag. 1 di 8



vincolante la posizione dell'amministrazione stessa su tutte le decisioni di competenza della conferenza, anche indicando le modifiche progettuali eventualmente necessarie ai fini dell'assenso (art. 14 ter co.3 della L. 241/1990 e ss.mm.ii.); qualora il rappresentante legale dell'Amministrazione sia assente, il soggetto partecipante in sostituzione di questi deve essere munito di formale provvedimento di delega dalla quale risulti l'attribuzione della competenza ad esprimere definitivamente la volontà dell'Ente rappresentato.

Risultano presenti alla odierna seduta:

- per la **Autorità Competente PAUR**  
Giuseppe Angelini, Responsabile del Procedimento, delegato alla Presidenza della CdS  
Caterina Carparelli, Funzionario Istruttore
- per il **Proponente Comune di Castellaneta**:  
Vitangelo Giampetruzzi (Rup del progetto)  
Gianluca Esposito (RTI - progettista e direttore dei lavori)  
Giorgio Zuccaro (RTI -progettista e direttore dei lavori)  
Romano De Pace (RTI - direttore operativo)
- per il **Servizio VIA/VincA della Regione Puglia**  
Fabiana Luparelli, funzionario (delega in atti)

Il **Presidente**, preso atto delle presenze, avvia ufficialmente i lavori della conferenza precisando che trattasi della **prima** seduta della Conferenza di Servizi decisoria convocata ai sensi dell'art. 14 c. 2 della L. 241/90 e ss.mm.ii. secondo le modalità dell'art. 14 bis in forma semplificata e in modalità asincrona per la **valutazione della variante del progetto approvato in seno al Provvedimento Autorizzatorio Unico Regionale di cui all'art. 27 bis del D.Lgs. 152/2006 e s.m.i. (IDVIA 360) relativo ai "Lavori di sistemazione del fiume Lato, I stralcio". P.O.R. PUGLIA 2014/2020 – ASSE V – AZIONE 5.1 – DGR 1165/2016" concluso con Determinazione del Dirigente della Sezione Autorizzazioni Ambientali n. 20 del 16.01.2020.**

La **CdS** deve concludersi perentoriamente entro 90 giorni dalla data della prima seduta pertanto entro il **13 dicembre 2023**.

Sono stati convocati alla conferenza dei servizi gli enti che sono stati convocati nel procedimento originario integrati dal Raggruppamento Carabinieri Biodiversità – Reparto Biodiversità di Martina Franca.

Si procede quindi alla ricostruzione dell'intero iter procedimentale fin qui svolto.

#### Principali Scansioni Procedimentali

1. Con Determinazione del Dirigente della **Sezione Autorizzazioni Ambientali** n. 20 del 16.01.2020 si è concluso il PAUR avente ad oggetto: Provvedimento Autorizzatorio Unico Regionale di cui all'art. 27 bis del D.Lgs. 152/2006 e s.m.i. relativo ai "*Lavori di sistemazione del fiume Lato, I stralcio*". P.O.R. PUGLIA 2014/2020 – ASSE V – AZIONE 5.1 – DGR 1165/2016. nell'ambito del Provvedimento Autorizzatorio Unico Regionale di cui all'art. 27 bis del D.Lgs. 152/2006 e s.m.i. Proponente: Comune di Castellaneta (TA). ID VIA 360;
2. Con pec del 6.02.2023, acquisita al prot. uff. n. 1426 del 6.02.2023, il **Comune di Castellaneta** ha inviato nota prot. n. 3994 del 6.02.2023 con cui ha trasmesso "*progetto di variante non sostanziale, consistente essenzialmente nello stralcio di alcune opere inizialmente previste e nell'aggiunta di alcuni interventi di manutenzione dell'alveo fluviale*" chiedendo di "*attivare la procedura di valutazione di quanto proposto*";
3. Con nota prot. n. 5353 del 30.03.2023 la **Sezione Autorizzazioni Ambientali** ha chiesto chiarimenti in merito agli enti interessati;
4. Con pec del 4.04.2023, acquisita al prot. uff. n. 5743 di pari data, il **Comune di Castellaneta** ha trasmesso nota prot. n. 10825 del 4.04.2023 di riscontro alla richiesta prot. n. 5353/2023.

5. Con nota prot. n. 7745 del 15.05.2023 la **Sezione Autorizzazioni Ambientali** ha convocato CdS decisoria per quanto in oggetto per il 18.08.2023.
6. Con pec del 17.05.2023, acquisita al prot. uff. n. 8094 del 22.05.2023, la **SABAP-BR - LE** ha trasmesso la nota prot. n. 7745 del 15.05.2023 della Sezione Autorizzazioni Ambientali alla competente articolazione territoriale (sn-sub@pec.cultura.gov.it).
7. Con pec del 31.05.2023, acquisita al prot. uff. n. 8742 di pari data, l'**AQP** ha trasmesso la nota prot. n. 37596 del 31.05.2023.
8. Con pec del 6.06.2023, acquisita al prot. uff. n. 10894 del 18.07.2023, la **Sezione Urbanistica della Regione Puglia** ha trasmesso la nota prot. n. 7824 del 6.06.2023.
9. Con pec del 20.06.2023, acquisita al prot. uff. n. 10895 del 18.07.2023, l'**Autorità di Bacino Distrettuale dell'Appennino Meridionale** ha trasmesso la nota prot. n. 18152 del 20.06.2023.
10. Con pec del 7.07.2023, acquisita al prot. uff. n. 10588 del 13.07.2023, la **Sezione Paesaggio della Regione Puglia** ha trasmesso la nota prot. n. 5744 del 7.07.2023.
11. Con nota prot. n. 10704 del 14.07.2023 la **Sezione Autorizzazioni Ambientali** ha rinviato la CdS convocata per il 18.08.2023 al 14.09.2023.
12. Con pec del 25.07.2023, acquisita al prot. uff. n. 12381 del 9.08.2023, **ARPA Puglia - DAP TA** ha trasmesso la nota prot. n. 14121 del 25.07.2023 con allegato il parere prot. n. 51998 del 24.07.2023.
13. Con pec del 27.07.2023, acquisita al prot. uff. n. 11408 del 27.07.2023, la **Sezione Risorse Idriche della Regione Puglia** ha trasmesso la nota prot. n. 9086 del 27.07.2023.
14. Nella seduta del 3.08.2023 il **Comitato VIA Regionale** ha espresso il parere prot. n. 11772 del 4.08.2023.
15. Con pec del 9.08.2023, acquisita al prot. uff. n. 12380 di pari data, l'**Autorità di Bacino Distrettuale dell'Appennino Meridionale** ha trasmesso la nota prot. n. 23306 del 27.07.2023.
16. Con pec del 8.09.2023, acquisita al prot. uff. n. 14652 di pari data, il **Proponente** ha trasmesso nota prot. n. 26989 del 8.09.2023 di riscontro alla nota della Sezione Paesaggio prot. n. 5744 del 7.07.2023.
17. Con pec del 9.09.2023, acquisita al prot. uff. n. 14700 del 11.09.2023, il **Raggruppamento Carabinieri Biodiversità – Reparto Biodiversità di Martina Franca** ha trasmesso la nota prot. n. 7485 del 9.09.2023.

\*\*\*

Preliminarmente, il **RdP del PAUR** passa la parola al **Proponente** per una breve descrizione degli interventi in oggetto.

Il **Proponente** presenta brevemente l'oggetto della variante non sostanziale trasmessa e le motivazioni della stessa.

Tutto ciò premesso e richiamato si riporta di seguito la tabella sinottica con tutti gli Enti facenti parte della CdS, come ad oggi configurata, riportando in corrispondenza a ciascuno i riferimenti dei contributi trasmessi che saranno allegati al presente verbale per farne parte integrante ed essere, contestualmente allo stesso, pubblicati sul Portale Ambientale della Regione Puglia.

AUTORITÀ COMPETENTE	ASSENSO/AUTORIZZAZIONE
Comune di Castellaneta	
Provincia Taranto	Nessun contributo
Soprintendenza nazionale per il patrimonio culturale subacqueo	Nessun contributo
Con pec del 17.05.2023, acquisita al prot. uff. n. 8094 del 22.05.2023, la <b>SABAP-BR – LE</b> ha trasmesso la nota prot. n. 7745 del 15.05.2023 della Sezione Autorizzazioni Ambientali alla competente articolazione territoriale.	
<b>Autorità di Bacino Distrettuale dell'Appennino Meridionale -Sede Puglia</b>	nota prot. n. 18152 del 20.06.2023 nota prot. n. 23306 del 27.07.2023
Con pec del 20.06.2023, acquisita al prot. uff. n. 10895 del 18.07.2023, l' <b>Autorità di Bacino Distrettuale</b>	

dell'Appennino Meridionale ha trasmesso la nota prot. n. 18152 del 20.06.2023.

Si da lettura delle parti salienti del parere reso.

Il parere così si conclude:

*“questa Autorità di Bacino Distrettuale, per quanto sopra esposto e per quanto di competenza, esprime parere di compatibilità al PAI per le opere proposte in variante al progetto originario, nel rispetto delle seguenti prescrizioni, la cui verifica di ottemperanza è a carico del RUP:*

- *per la realizzazione delle opere in variante, siano adottate tutte le soluzioni tecniche ed esecutive affinché le stesse, siano in grado di resistere all'azione erosiva dell'acqua e non subiscano danni e non costituiscano fattore di rischio per le persone;*
- *durante l'esecuzione dei lavori dovranno essere garantite adeguate condizioni di sicurezza per le maestranze e dovrà porsi la massima attenzione affinché i lavori si svolgano senza creare, neppure temporaneamente, un ostacolo significativo al regolare deflusso delle acque, limitando al minimo lo stoccaggio di materiali e l'installazione di manufatti temporanei nelle aree di possibile allagamento, tenendo conto delle condizioni meteorologiche avverse segnalate dalla Protezione Civile ai diversi livelli territoriali.”*

Con pec del 9.08.2023, acquisita al prot. uff. n. 12380 di pari data, l'Autorità di Bacino Distrettuale dell'Appennino Meridionale ha trasmesso la nota prot. n. 23306 del 27.07.2023 con cui si ribadisce *“che per il proposto progetto in variante e in oggetto indicato, è stato espresso parere di competenza emesso con nota prot. n. 18152 del 20/06/2023 che si allega di seguito (Allegato I).*

Il **Proponente** ritiene che le prescrizioni indicate possano essere ottemperate.

**ARPA Puglia DAP Taranto**

parere prot. n. 51998 del 24.07.2023

Con pec del 25.07.2023, acquisita al prot. uff. n. 12381 del 9.08.2023, **ARPA Puglia - DAP TA** ha trasmesso la nota prot. n. 14121 del 25.07.2023 con allegato il parere prot. n. 51998 del 24.07.2023.

Si da lettura delle parti salienti del parere reso.

Il parere così si conclude:

*“Tutto quanto sopra rappresentato, considerata la limitata estensione degli interventi di variante e che gli stessi sono finalizzati alla riduzione delle pericolosità idraulica del fiume Lato, limitatamente all'oggetto dei lavori della Conferenza di Servizi, si conferma la valutazione positiva espressa nel parere prot. ARPA Puglia 14999 del 28.02.2019, rilasciato nell'ambito del PAUR ID VIA 360, alle condizioni di seguito richiamate ed integrate:*

1. *devono essere identificati su idonea planimetria gli interventi autorizzati con D.D. n. 20/20 e già realizzati;*
2. *deve essere aggiornata la stima dei materiali sottoposti a movimentazione, identificando i volumi di provenienza esterna al cantiere, i volumi destinati ad eventuale riutilizzo, i volumi da gestire come rifiuti;*
3. *le attività in fase di cantiere dovranno essere eseguite limitando le possibili interferenze con la vegetazione e realizzate lontano dal periodo di riproduzione dell'avifauna;*
4. *si dovranno equipaggiare le specifiche posizioni interessate dalla presenza di materiali potenzialmente inquinanti per evitare la contaminazione del terreno;*
5. *per evitare il rischio di inquinamento per sversamenti accidentali, le aree interessate dalla presenza di materiali da cantiere dovranno essere dotate di bacini per il contenimento degli sversamenti dei prodotti liquidi in corrispondenza di punti di stoccaggio e movimentazione di tali materiali;*
6. *relativamente ai lavori in alveo, gli stessi dovranno avvenire in periodi di magra adottando sistemi idonei di deviazione delle acque superficiali (ad esempio apposite casseformi o paratie) al*

<i>fine di evitare rilasci di miscele cementizie e relativi additivi e/o altre parti solide nelle acque e nell'alveo, secondo le indicazioni contenute nelle "Linee 1 2 guida per la gestione dei cantieri ai fini della protezione ambientale" redatte a cura di ARPAT."</i>	
Il <b>Proponente</b> ritiene di poter corrispondere a quanto indicato da ARPA.	
<b>A.S.L. TA/1 Dipartimento di Prevenzione - Servizio di Igiene e Sanità Pubblica U.O Distretto Massafra-Martina Franca-Ginosa</b>	Nessun contributo
<b>Comando VV.F. Taranto</b>	Nessun contributo
<b>ENEL Distribuzione s.p.a.</b>	Nessun contributo
<b>Acquedotto Pugliese spa</b>	nota prot. n. 37596 del 31.05.2023
<p>Con pec del 31.05.2023, acquisita al prot. uff. n. 8742 di pari data, l'AQP ha trasmesso la nota prot. n. 37596 del 31.05.2023.</p> <p>Si da lettura integrale del parere reso che di seguito si riporta:</p> <p><i>"Si fa seguito alla richiesta prot. r_puglia/AOO_089-15/05/2023/7745 di cui all'oggetto e si esprime il &lt;nulla osta= per i lavori di sistemazione del fiume Lato località Castellaneta Marina abitato di Castellaneta (TA).</i></p> <p><i>Si rappresenta, inoltre, che qualora per la realizzazione dei lavori di cui sopra siano previste opere che potrebbero interferire/interessare le condotte idriche/fognanti gestite da questa società, sarà necessario fornire elaborati di dettaglio esecutivo per l'esame propedeutico degli stessi ai fini del rilascio della consequenziale autorizzazione di questa Società.</i></p> <p><i>L'eventuale riscontro alla presente potrà essere inviato al seguente indirizzo: Acquedotto Pugliese Spa – STO Brindisi-Taranto pec: <a href="mailto:mat.taranto@pec.aqp.it">mat.taranto@pec.aqp.it</a>"</i></p> <p>Il <b>Proponente</b> esclude interferenze con le infrastrutture di AQP per i lavori oggetto di variante.</p>	
<b>Raggruppamento Carabinieri Biodiversità – Reparto Biodiversità di Martina Franca</b>	nota prot. n. 7485 del 9.09.2023
<p>Con pec del 9.09.2023, acquisita al prot. uff. n. 14700 del 11.09.2023, il Raggruppamento Carabinieri Biodiversità – Reparto Biodiversità di Martina Franca ha trasmesso la nota prot. n. 7485 del 9.09.2023.</p> <p>Si da lettura integrale del parere reso di cui di seguito si riporta la conclusione:</p> <p><i>7. Visto quanto sopra, lo scrivente Reparto, in qualità di ente gestore della Riserva naturale "Stornara, rilascia parer favorevole al "sentito" di competenza, ai sensi dell'art. 5 del D.P.R. 357/97, fermo restando gli interventi di ripristino dello stato dei luoghi per le superfici demaniali gestite dallo scrivente.</i></p> <p>Il <b>Proponente</b> si riserva un approfondimento per recuperare la nota citata dal Raggruppamento Carabinieri Biodiversità – Reparto Biodiversità di Martina Franca al punto 6 del proprio parere indicata come n. 26/27 -2 del 5.04.2022.</p>	
<b>REGIONE PUGLIA</b>	
<b>Sezione Autorizzazioni Ambientali - Servizio VIA/Vinca</b>	parere prot. n. 11772 del 4.08.2023
<p>La delegata del <b>Servizio VIA/Vinca</b> interviene rappresentando quanto segue.</p> <p>Il Comitato Reg.le VIA- nella seduta del 3.08.2023- esaminata la documentazione, valutati gli studi trasmessi al fine della valutazione di impatto ambientale per gli interventi di variante proposti dal Comune di Castellaneta ha rilasciato un parere favorevole (prot. n. AOO_089/11772 del 04.08.2023) ritenendo che gli impatti</p>	

ambientali attribuibili al progetto possano essere considerati non significativi e negativi e che comunque non alterino in modo significativo quanto già valutato nell'ambito della procedura VIA 360, conclusasi con la Determinazione del Dirigente della Sezione Autorizzazioni Ambientali n. 20 del 16.01.2020, che ha espresso un parere favorevole condizionato al rispetto di prescrizioni.

Il **Servizio VIA/Vinca** rammenta e specifica che le prescrizioni e condizioni ambientali cui è subordinata l'efficacia della Determinazione Dirigenziale n. 20 del 16.01.2020 dovranno essere ottemperate dal Proponente che dovrà avviare il procedimento di Verifica di Ottemperanza ai sensi e per gli effetti dell'art. 28 del D.Lgs. n. 152/2006.

Così come per le prescrizioni della Determinazione Dirigenziale n. 20 del 16.01.2020, anche le prescrizioni del provvedimento di VIA relativo alla Variante in corso di valutazione dovranno essere ottemperate dal Proponente che dovrà avviare il procedimento di Verifica di Ottemperanza ai sensi e per gli effetti dell'art. 28 del D.Lgs. n. 152/2006.

A tal riguardo il **Servizio VIA/Vinca** chiede al Proponente di dichiarare espressamente l'ottemperabilità delle prescrizioni di cui alla Determinazione Dirigenziale n. 20 del 16.01.2020 qui integralmente richiamate con riferimento ai lavori oggetto di variante.

Il Raggruppamento Carabinieri Biodiversità-Reparto di Martina Franca, con parere prot. n. 7485 del 09.09.2023, acquisito al protocollo della Sezione n. 14700 del 11.09.2023, ha rilasciato parere favorevole al "sentito" di propria competenza-ai sensi dell'art. 5 del DPR 357/97- fermo restando gli interventi di ripristino dello stato dei luoghi per le superfici demaniali gestite dal Reparto. Il **Servizio VIA/Vinca** ritiene di far propria la prescrizione impartita dal Raggruppamento Carabinieri Biodiversità-Reparto di Martina Franca e chiede al Proponente di dichiarare l'ottemperabilità della stessa.

Il **Servizio VIA/Vinca**, inoltre, fa proprie le prescrizioni indicate da ARPA, evidenziando che i primi due punti del citato e discusso parere di ARPA consistono in una richiesta di integrazioni.

Il **Proponente** interviene riferendo che ha bisogno di effettuare alcuni approfondimenti preliminari per poter dichiarare la ottemperabilità delle prescrizioni riportate nella Determinazione Dirigenziale n. 20 del 16.01.2020 con riferimento ai lavori oggetto della presente Variante.

Analogamente, come già dichiarato innanzi, ha bisogno di recuperare la nota citata dal Raggruppamento Carabinieri Biodiversità – Reparto Biodiversità di Martina Franca al punto 6 del proprio parere indicata come n. 26/27 -2 del 5.04.2022 tanto anche al fine di poter assumere l'impegno di ottemperabilità richiesto prima dal Servizio VIA/Vinca.

Infine, con riferimento a quanto richiesto da ARPA nel parere prot. n. 51998 del 24.07.2023, ribadisce l'impegno a fornire le integrazioni richieste ai punti 1 e 2.

**Sezione Tutela e Valorizzazione del Paesaggio**

nota prot. n. 5744 del 7.07.2023

Con pec del 7.07.2023, acquisita al prot. uff. n. 10588 del 13.07.2023, la Sezione Paesaggio della Regione Puglia ha trasmesso la nota prot. n. 5744 del 7.07.2023.

Si da lettura delle parti salienti del parere reso.

Il parere così si conclude:

*“Pertanto al fine della valutazione della eventuale concessione dell’Autorizzazione Paesaggistica in deroga, ex artt. 90 e 95 delle NTA del PPTR, da rilasciarsi da parte della Giunta Regionale come previsto dalla DGR n. 458 dell’08.04.2016, il proponente dovrà presentare la Relazione Paesaggistica contenente tra l’altro:*

*- la verifica dell’inesistenza di alternative progettuali;*

<p>- la dimostrazione della compatibilità dell'intervento con ciascuno degli indirizzi e delle direttive richiamati alla seconda e alla terza colonna della Sezione C2 della Scheda d'Ambito "Arco Jonico Tarantino" per la A.1 Struttura e Componenti Idro-Geo-Morfologiche, per la A.2 Struttura e Componenti Ecosistemiche e Ambientali e per la A.3 Struttura e componenti antropiche e storico-culturali."</p>	
<p>Con pec del 8.09.2023, acquisita al prot. uff. n. 14652 di pari data, il <b>Proponente</b> ha trasmesso nota prot. n. 26989 del 8.09.2023 di riscontro alla nota della Sezione Paesaggio prot. n. 5744 del 7.07.2023.</p>	
<b>Sezione Difesa del Suolo e R. Sismico</b>	Nessun contributo
<b>Sezione Risorse Idriche</b>	nota prot. n. 9086 del 27.07.2023
<p>Con pec del 27.07.2023, acquisita al prot. uff. n. 11408 del 27.07.2023, la Sezione Risorse Idriche della Regione Puglia ha trasmesso la nota prot. n. 9086 del 27.07.2023.</p> <p>Si da lettura delle parti salienti del parere reso.</p> <p>Il parere così si conclude:</p> <p><i>"La tipologia di opere previste, nel loro insieme, non confliggono con i vincoli imposti dal Piano di Tutela delle Acque, approvato con D.G.R. n. 230 del 20/10/2009 e successive modifiche ed integrazioni, pertanto questa Sezione, ritiene, limitatamente agli aspetti di competenza, che non sussistano impatti significativi e negativi determinati dalle opere in progetto.</i></p> <p><i>In ultimo, appare opportuno richiamare le seguenti prescrizioni di carattere generale:</i></p> <ul style="list-style-type: none"> <li>- nelle aree di cantiere deputate all'assistenza e manutenzione dei macchinari deve essere predisposto ogni idoneo accorgimento atto a scongiurare la diffusione sul suolo di sostanze inquinanti a seguito di sversamenti accidentali;</li> <li>- in merito alle interferenze infrastrutturali con la rete SNAM Spa si acquisisca il preventivo parere del gestore della rete." <p>Il <b>Proponente</b> ritiene di poter ottemperare alla prima prescrizione, mentre con riferimento alla seconda prescrizione esclude interferenze con le infrastrutture di SNAM per i lavori oggetto di variante.</p> </li></ul>	
<b>Sezione Urbanistica</b>	nota prot. n. 7824 del 6.06.2023
<p>Con pec del 6.06.2023, acquisita al prot. uff. n. 10894 del 18.07.2023, la Sezione Urbanistica – Servizio Abusivismo ed usi civici della Regione Puglia ha trasmesso la nota prot. n. 7824 del 6.06.2023.</p> <p>Si da lettura delle parti salienti del parere reso che si riporta integralmente di seguito:</p> <p><i>Si fa riferimento alla nota di cui al prot. n. A0089/7745 del 15.05.2023, acquisita al prot. n. A00 079/6928 del 16.05.2023, relativa alla procedura in oggetto.</i></p> <p><i>Al riguardo, per quanto di competenza dello scrivente Servizio, si invita a fare riferimento a quanto già più volte rappresentato, da ultimo con nota prot. n. A00 079/10152 del 25.08.2021.</i></p> <p><i>Eventuali ulteriori note, provvedimenti, ecc. trasmesse e/o assegnate allo scrivente Servizio offerenti al procedimento in oggetto, prive della richiesta di attestazione di vincolo demaniale di uso civico di cui all'art. 5 comma 2 della L.R. n. 7/98, dovranno intendersi riscontrate nei termini di cui alla suddetta nota prot. n. A00 079/10152 del 25.08.2021."</i></p> <p>Il <b>Proponente</b> si riserva un approfondimento in merito a quanto osservato dalla Sezione Urbanistica - Servizio Abusivismo ed usi civici.</p>	
<b>Gestione Sostenibile e Tutela delle Risorse Forestali e Naturali</b>	Nessun contributo

Il **Proponente** si riserva un approfondimento in merito agli eventuali pareri necessari sui lavori oggetto di Variante di competenza della Sezione indicata o di sue articolazioni.

\*\*\*

Conclusivamente,

- completata la disamina dei contributi/pareri pervenuti nel corso del procedimento, come richiamati nella tabella sinottica precedente, nonché allegati al presente verbale;
- dato atto della necessità del Proponente:
  - o di integrare quanto richiesto da ARPA;
  - o di recuperare la nota citata dal Raggruppamento Carabinieri Biodiversità – Reparto Biodiversità di Martina Franca al punto 6 del proprio parere indicata come n. 26/27 -2 del 5.04.2022;
  - o di approfondimento ai fini di dichiarare la ottemperabilità delle prescrizioni impartite con la Determinazione Dirigenziale n. 20 del 16.01.2020 integralmente richiamate con riferimento ai lavori oggetto di variante;

La Conferenza dei Servizi ritiene di aggiornarsi a data che sarà comunicata con successiva convocazione.

Si invita il Proponente a fornire i riscontri annunciati a verbale dell'odierna seduta in tempo utile a permettere agli Enti interessati l'espressione della propria posizione entro il termine della Conferenza di Servizi.

La CdS invita gli enti che non si sono espressi a partecipare ai lavori della CdS al fine di esprimere le proprie posizioni.

La seduta della CdS si ritiene conclusa all'ora indicata dalla sottoscrizione digitale.


Il presente verbale viene emesso in forma di documento informatico ex D. Lgs. 82/2005 e smi, firmato digitalmente ai sensi del testo unico D.P.R. 28 dicembre 2000, n. 445, del D.Lgs. 7 marzo 2005, n. 82 e norme collegate.

Si dà atto che, attese le modalità di svolgimento mediante videoconferenza della seduta, i componenti provvedono all'apposizione della propria firma sul verbale in formato digitale mediante la trasmissione di apposita dichiarazione.

Firmato digitalmente

**Il Funzionario Istruttore**

*ing. Caterina Carparelli*

 Caterina Carparelli  
14.09.2023 12:32:54  
GMT+02:00

**ELENCO ALLEGATI**

1. nota prot. n. 37596 del 31.05.2023 di **AQP**
2. nota prot. n. 7824 del 6.06.2023 della **Sezione Urbanistica della Regione Puglia**
3. nota prot. n. 18152 del 20.06.2023 dell'**Autorità di Bacino Distrettuale dell'Appennino Meridionale**
4. nota prot. n. 5744 del 7.07.2023 della **Sezione Paesaggio della Regione Puglia** ha trasmesso la
5. nota prot. n. 14121 del 25.07.2023 con allegato il parere prot. n. 51998 del 24.07.2023 dell'**ARPA Puglia - DAP TA**
6. nota prot. n. 9086 del 27.07.2023 della **Sezione Risorse Idriche della Regione Puglia**
7. parere prot. n. 11772 del 4.08.2023 del **Comitato VIA Regionale**
8. nota prot. n. 23306 del 27.07.2023 dell'**Autorità di Bacino Distrettuale dell'Appennino Meridionale**
9. nota prot. n. 7485 del 9.09.2023 del **Raggruppamento Carabinieri Biodiversità – Reparto Biodiversità di Martina Franca**



**REGIONE  
PUGLIA**

Dipartimento Ambiente, Paesaggio e Qualità Urbana

Sezione Autorizzazioni Ambientali

Servizio VIA / VINCA

## ATTO DIRIGENZIALE

Codifica adempimenti L.R. 15/08 (trasparenza)	
Ufficio istruttore	Servizio VIA / VINCA
Tipo materia	ALTRO
Materia	ALTRO
Sotto Materia	ALTRO
Riservato	NO
Pubblicazione integrale	SI
Obblighi D.Lgs 33/2013	art.23 del D. Lgs. 33/2013
Tipologia	Autorizzazione
Adempimenti di inventariazione	NO

***N. 00180 del 18/04/2024 del Registro delle Determinazioni della AOO 089***

**Codice CIFRA (Identificativo Proposta):** 089/DIR/2024/00192

**OGGETTO:** D.Lgs. 152/2006 e smi, L. 241/1990. Provvedimento conclusivo del procedimento di Valutazione di Impatto Ambientale ricompreso nel procedimento ID VIA 780 ex art. 27 bis del TUA per il progetto della "Variante del progetto approvato in seno al Provvedimento Autorizzatorio Unico Regionale di cui all'art. 27 bis del D.Lgs. 152/2006 e s.m.i. (IDVIA 360) relativo ai "Lavori di sistemazione del fiume Lato, I stralcio". P.O.R. PUGLIA 2014/2020 – ASSE V – AZIONE 5.1 – DGR 1165/2016" concluso con Determinazione del Dirigente della Sezione Autorizzazioni Ambientali n. 20 del 16.01.2020".

Proponente: Comune di Castellaneta.



**REGIONE  
PUGLIA**

Dipartimento Ambiente, Paesaggio e Qualità Urbana

Sezione Autorizzazioni Ambientali

Servizio VIA / VINCA

Il giorno 18/04/2024, in Bari,

**IL DIRIGENTE DELLA STRUTTURA PROPONENTE****IL DIRIGENTE ad interim del SERVIZIO VIA-VInCA**

**VISTA** la L.R. 4 febbraio 1997 n.7 "Norme in materia di organizzazione della Amministrazione Regionale" ed in particolare gli artt. 4 e 5.

**VISTA** la D.G.R. 28 luglio 1998 n. 3261, avente ad oggetto "Separazione delle attività di direzione politica da quelle di gestione amministrativa. Direttiva alle strutture regionali".

**VISTI** gli artt. 14 e 16 del D.Lgs.30 marzo 2001, n. 165 "Norme generali sull'ordinamento del lavoro alle dipendenze delle amministrazioni pubbliche".

**VISTO** l'art.18 del D.Lgs. 30 giugno 2003, n. 196 "Codice in materia di protezione dei dati personali" ed il Reg. 2016/679/UE.

**VISTO** il D. Lgs. n. 33 del 14/03/2013 recante "Riordino della disciplina riguardante gli obblighi di pubblicità, trasparenza e diffusione delle informazioni da parte delle Pubbliche Amministrazioni";

**VISTO** il Decreto del Presidente della Giunta Regionale del 22 gennaio 2021 n. 22 avente oggetto Adozione Atto di Alta Organizzazione. Modello Organizzativo "MAIA 2.0";

**VISTA** la DGR n. 678 del 24 aprile 2021 avente ad oggetto: "Atto di Alta Organizzazione. Modello Organizzativo "MAIA 2.0". Conferimento incarichi di Direttore di Dipartimento Ambiente, Paesaggio e Qualità Urbana";

**VISTA** la Determina n. 75 del 10/03/2022 codice cifra 089/DIR/2022/00075 avente ad oggetto: "Atto di organizzazione interna della Sezione Autorizzazioni Ambientali e servizi afferenti";

**VISTA** la DGR n. 1367 del 05/10/2023 avente ad oggetto "Conferimento incarico di direzione della Sezione Autorizzazioni Ambientali afferente al Dipartimento Ambiente, Paesaggio e Qualità Urbana" e la successiva sottoscrizione contrattuale avvenuta il 04/12/2023 con decorrenza in pari data;

**VISTA** la Determina n. 1 del 26/02/2024 Codice Cifra 013/DIR/2024/00001 del Dipartimento Personale e Organizzazione avente ad oggetto "Conferimento delle funzioni vicarie ad interim del Servizio VIA/VINCA della Sezione Autorizzazioni Ambientali afferente al Dipartimento Ambiente, Paesaggio e Qualità Urbana";

**VISTA** la L.R. n. 32 del 29/12/2022 "Disposizioni per la formazione del Bilancio di previsione 2023 e Bilancio pluriennale 2023-2025 della Regione Puglia (legge di stabilità regionale 2023).";

**VISTA** la L.R. n. 33 del 29/12/2022 "Bilancio di previsione della Regione Puglia per l'esercizio finanziario 2023 e pluriennale 2023-2025";

**VISTA** la D.G.R. 15 settembre 2021, n. 1466 recante l'approvazione della Strategia regionale per la parità di genere, denominata "Agenda di Genere";

**VISTA** la D.G.R. del 3/7/2023, n. 938 recante "D.G.R. n. 302/2022 Valutazione di impatto di genere. Sistema di gestione e di monitoraggio. Revisione degli allegati.

**VISTI:**

- la L. 7 agosto 1990 n.241 "Nuove norme in materia di procedimento amministrativo e di diritto di accesso ai documenti amministrativi" e s.m.i.;



**REGIONE  
PUGLIA**

Dipartimento Ambiente, Paesaggio e Qualità Urbana

Sezione Autorizzazioni Ambientali

Servizio VIA / VINCA

- il D.Lgs. 3 aprile 2006 n.152 "Norme in materia ambientale" e s.m.i.;
- la L.R. 12 aprile 2001 n.11 "Norme sulla valutazione dell'impatto ambientale" e s.m.i.;
- il R.R. 22 giugno 2018, n. 7 "Regolamento per il funzionamento del Comitato Regionale per la VIA";
- la L.R. 7 novembre 2022 n.26 "Organizzazione e modalità di esercizio delle funzioni amministrative in materia di valutazioni e autorizzazioni ambientali";

**RICHIAMATI:**

- del D. Lgs. 152/2006 e s.m.i.: art.5 co.1 lett.o); l'art.25 co.1, co.3 e co.4; l'art.10 co.3;
- della L.R. 11/2001 e s.m.i.: art. 5 co.1, l'art.28 co.1, l'art.28 co.1 bis lett.a);
- del R.R. 07/2008:l'art.3,l'art.4 co.1;
- della L.241/1990:l'art. 2.

**EVIDENZIATO** che il Servizio VIA/VInCA della Sezione Autorizzazioni Ambientali della Regione Puglia, ai sensi della L.R. n. 11/2001 e ss.mm.ii., è Autorità Competente all'adozione del Provvedimento di Valutazione di Impatto Ambientale ex art.5 co. 1 lett. o) del D.Lgs. 152/2006 e ss.mm.ii.;

**PREMESSO** che:

- con Determinazione del Dirigente della Sezione Autorizzazioni Ambientali n. 20 del 16.01.2020 si è concluso il PAUR avente ad oggetto: Provvedimento Autorizzatorio Unico Regionale di cui all'art. 27 bis del D.Lgs. 152/2006 e s.m.i. relativo ai "Lavori di sistemazione del fiume Lato, I stralcio". P.O.R. PUGLIA 2014/2020 – ASSE V – AZIONE 5.1 – DGR 1165/2016. nell'ambito del Provvedimento Autorizzatorio Unico Regionale di cui all'art. 27 bis del D.Lgs. 152/2006 e s.m.i. Proponente: Comune di Castellaneta (TA). ID VIA 360;
- il Comune di Castellaneta, in qualità di Proponente, ha trasmesso, con nota prot. n. 3994 del 06.02.2023, acquisita al prot. della Sezione Autorizzazioni Ambientali n. AOO\_089/1426 del 6.02.2023,istanza con oggetto "Progetto di variante non sostanziale, consistente essenzialmente nello stralcio di alcune opere inizialmente previste e nell'aggiunta di alcuni interventi di manutenzione dell'alveo fluviale" per l'avvio del procedimento ex art. 27 bis del D. Lgs. 152/2006, corredata dei relativi allegati;
- con nota protocollo n. AOO\_089/7745 del 15.05.2023 la Sezione Autorizzazioni Ambientali ha comunicato l'avvio del Procedimento di Valutazione della variante del progetto approvato in seno al provvedimento Autorizzatorio Unico Regionale di cui all'art. 27 bis del D.Lgs. 152/2006 e s.m.i. (IDVIA 360) relativo ai "Lavori di sistemazione del fiume Lato, I stralcio". P.O.R. PUGLIA 2014/2020 – ASSE V – AZIONE 5.1 – DGR 1165/2016" concluso con Determinazione del Dirigente della Sezione Autorizzazioni Ambientali n. 20 del 16.01.2020 assegnando, ai sensi dell'articolo 14 bis, comma 2, lettera b) della L. 241/90 e ss.mm.ii., agli Enti e Amministrazioni coinvolte un termine di quindici giorni per la richiesta di integrazioni documentali;
- con la stessa nota protocollo n. AOO\_089/7745 del 15.05.2023 la Sezione



## REGIONE PUGLIA

Dipartimento Ambiente, Paesaggio e Qualità Urbana

Sezione Autorizzazioni Ambientali

Servizio VIA / VINCA

Autorizzazioni Ambientali ha altresì indetto Conferenza di Servizi decisoria ai sensi dell'art. 14 c. 2 della L. 241/90 e ss.mm.ii. per il giorno 18.08.2023 successivamente differita al 14.09.2023 con nota prot. n. AOO\_089/10704 del 14.07.2023 per la valutazione della variante del progetto approvato in seno al Provvedimento Autorizzatorio Unico Regionale di cui all'art. 27 bis del D.Lgs. 152/2006 e s.m.i. (IDVIA 360) relativo ai "Lavori di sistemazione del fiume Lato, l stralcio". P.O.R. PUGLIA 2014/2020 – ASSE V – AZIONE 5.1 – DGR 1165/2016" concluso con Determinazione del Dirigente della Sezione Autorizzazioni Ambientali n. 20 del 16.01.2020;

- con nota prot. n. 14121 del 25.07.2023, acquisita al prot. della Sezione Autorizzazioni Ambientali n. AOO\_089/12381 del 9.08.2023, ARPA Puglia ha trasmesso il proprio contributo istruttorio allegando il parere prot. n. 51998 del 24.07.2023 del DAP Taranto - Servizio Territoriale UOS Impiantistico e Rischio Industriale;
- nella seduta del 03.08.2023, con parere acquisito al protocollo della Sezione Autorizzazioni Ambientali n. AOO\_089/11772 del 04.08.2023, il Comitato Regionale VIA, esaminata la documentazione, valutati gli studi trasmessi al fine della valutazione di impatto ambientale per gli interventi di variante proposti dal Comune di Castellaneta, ha formulato il proprio parere di competenza ex art. 4 co.1 del r.r. 07/2018- allegato 2 alla presente per farne parte integrante ritenendo che *".....gli impatti ambientali attribuibili al progetto di variante in epigrafe possano essere considerati non significativi e negativi e che comunque non alterino in modo significativo quanto già valutato nell'ambito della procedura VIA 360, conclusasi con la Determinazione del Dirigente della Sezione Autorizzazioni Ambientali n. 20 del 16.01.2020, che ha espresso un parere favorevole pur se condizionato al rispetto di prescrizioni."*;
- con nota prot. n. 7485 del 9.09.2023, acquisita al prot. della Sezione autorizzazioni Ambientali n. AOO\_089/14700 del 11.09.2023, il Raggruppamento Carabinieri Biodiversità – Reparto Biodiversità di Martina Franca ha trasmesso il proprio contributo istruttorio;

### CONSIDERATO che:

- con nota protocollo n. AOO\_089/7745 del 15.05.2023 la Sezione Autorizzazioni Ambientali della Regione Puglia ha convocato, ai sensi dell'art. 14 c. 2 della L. 241/90 e ss.mm.ii., Conferenza di Servizi in modalità sincrona telematica da svolgersi ai sensi dell'art.14-ter (conferenza simultanea) della L. 241/90 e ss.mm.ii per la valutazione della variante del progetto approvato in seno al Provvedimento Autorizzatorio Unico Regionale di cui all'art. 27 bis del D.Lgs. 152/2006 e s.m.i. (IDVIA 360) relativo ai "Lavori di sistemazione del fiume Lato, l stralcio". P.O.R. PUGLIA 2014/2020 – ASSE V – AZIONE 5.1 – DGR 1165/2016" concluso con Determinazione del Dirigente della Sezione Autorizzazioni Ambientali n. 20 del 16.01.2020 per il giorno 18.08.2023 successivamente differita al giorno 14.09.2023 con nota prot. n. AOO\_089/10704 del 14.07.2023;
- nella seduta di Conferenza di Servizi del 14.09.2023, così come si evince dal *"Verbale di Conferenza di Servizi del 14.09.2023"*, il Responsabile del



**REGIONE  
PUGLIA**

Dipartimento Ambiente, Paesaggio e Qualità Urbana

Sezione Autorizzazioni Ambientali

Servizio VIA / VINCA

Procedimento di VIA ha rappresentato che “.....Il Comitato Reg.le VIA- nella seduta del 3.08.2023- esaminata la documentazione, valutati gli studi trasmessi al fine della valutazione di impatto ambientale per gli interventi di variante proposti dal Comune di Castellaneta ha rilasciato un parere favorevole (prot. n. AOO\_089/11772 del 04.08.2023) ritenendo che gli impatti ambientali attribuibili al progetto possano essere considerati non significativi e negativi e che comunque non alterino in modo significativo quanto già valutato nell'ambito della procedura VIA 360, conclusasi con la Determinazione del Dirigente della Sezione Autorizzazioni Ambientali n. 20 del 16.01.2020, che ha espresso un parere favorevole condizionato al rispetto di prescrizioni. Il Servizio VIA/VInCA rammenta e specifica che le prescrizioni e condizioni ambientali cui è subordinata l'efficacia della Determinazione Dirigenziale n. 20 del 16.01.2020 dovranno essere ottemperate dal Proponente che dovrà avviare il procedimento di Verifica di Ottemperanza ai sensi e per gli effetti dell'art. 28 del D.Lgs. n. 152/2006. Così come per le prescrizioni della Determinazione Dirigenziale n. 20 del 16.01.2020, anche le prescrizioni del provvedimento di VIA relativo alla Variante in corso di valutazione dovranno essere ottemperate dal Proponente che dovrà avviare il procedimento di Verifica di Ottemperanza ai sensi e per gli effetti dell'art. 28 del D.Lgs. n. 152/2006. A tal riguardo il Servizio VIA/VInCA chiede al Proponente di dichiarare espressamente l'ottemperabilità delle prescrizioni di cui alla Determinazione Dirigenziale n. 20 del 16.01.2020 qui integralmente richiamate con riferimento ai lavori oggetto di variante. Il Raggruppamento Carabinieri Biodiversità-Reparto di Martina Franca, con parere prot. n. 7485 del 09.09.2023, acquisito al protocollo della Sezione n. 14700 del 11.09.2023, ha rilasciato parere favorevole al "sentito" di propria competenza-ai sensi dell'art. 5 del DPR 357/97- fermo restando gli interventi di ripristino dello stato dei luoghi per le superfici demaniali gestite dal Reparto. Il Servizio VIA/VInCA ritiene di far propria la prescrizione impartita dal Raggruppamento Carabinieri Biodiversità-Reparto di Martina Franca e chiede al Proponente di dichiarare l'ottemperabilità della stessa. Il Servizio VIA/VInCA, inoltre, fa proprie le prescrizioni indicate da ARPA, evidenziando che i primi due punti del citato e discusso parere di ARPA consistono in una richiesta di integrazioni. Il Proponente interviene riferendo che ha bisogno di effettuare alcuni approfondimenti preliminari per poter dichiarare la ottemperabilità delle prescrizioni riportate nella Determinazione Dirigenziale n. 20 del 16.01.2020 con riferimento ai lavori oggetto della presente Variante. Analogamente, come già dichiarato innanzi, ha bisogno di recuperare la nota citata dal Raggruppamento Carabinieri Biodiversità – Reparto Biodiversità di Martina Franca al punto 6 del proprio parere indicata come n. 26/27 -2 del 5.04.2022 tanto anche al fine di poter assumere l'impegno di ottemperabilità richiesto prima dal Servizio VIA/Vinca. Infine, con riferimento a quanto richiesto da ARPA nel parere prot. n. 51998 del 24.07.2023, ribadisce l'impegno a fornire le integrazioni richieste ai punti 1 e 2.....”;

- con pec del 10.11.2023, acquisita al prot. della Sezione Autorizzazioni Ambientali n. AOO\_089/19761 del 20.11.2023, il Proponente ha trasmesso riscontri a quanto emerso nel corso della seduta di Conferenza di Servizi del



**REGIONE  
PUGLIA**

Dipartimento Ambiente, Paesaggio e Qualità Urbana

Sezione Autorizzazioni Ambientali

Servizio VIA / VINCA

14.09.2023, unitamente ad un pacchetto progettuale contenente elaborati integrativi/sostitutivi di quelli allegati all'istanza del dicembre 2022;

- con nota protocollo n. AOO\_089/71853 del 08.02.2024, la Sezione Autorizzazioni Ambientali ha convocato, ai sensi dell'art. 27 bis comma 7 del D.lgs. 152/06 e ss.mm.ii., una nuova seduta di Conferenza di Servizi in modalità sincrona da svolgersi ai sensi dell'art. 14-ter (conferenza simultanea) della L. 241/90 e ss.mm.ii., al fine di addivenire ad univoche determinazioni da porre a base del provvedimento conclusivo di PAUR, in data 21.02.2024 con il seguente Ordine del Giorno:
  - lettura ed analisi dei pareri pervenuti;
  - definizione del procedimento di PAUR ex art. 27 bis del D.lgs. n. 152/2006 e ss.mm.ii. ;
  - varie ed eventuali.
- con nota prot. n. 11428 del 21.02.2024, acquisita al prot. della Sezione Autorizzazioni Ambientali n. AOO\_089/104193 del 27.02.2024, ARPA Puglia - DAP Taranto ha trasmesso il proprio contributo istruttorio allegato 3 alla presente per farne parte integrante;
- con nota protocollo n. AOO\_089/104244 del 27.02.2024, la Sezione Autorizzazioni Ambientali "*....atteso che la seduta di Conferenza di Servizi decisoria convocata per il 21 febbraio 2024 alle ore 10:00, convocata con nota prot. n. 71853/2024 dell'8.02.2024, è andata deserta....*" ha convocato ai sensi dell'art. 27 bis comma 7 del D.lgs. 152/06 e ss.mm.ii., una nuova seduta di Conferenza di Servizi decisoria in modalità sincrona da svolgersi ai sensi dell'art. 14-ter (conferenza simultanea) della L. 241/90 e ss.mm.ii., al fine di addivenire ad univoche determinazioni da porre a base del provvedimento conclusivo di PAUR, in data 20.03.2024;
- nella seduta di Conferenza di Servizi del 20.03.2024, così come si evince dalla "*Determinazione Motivata di conclusione della conferenza dei servizi decisoria del 20.03.2024*", il Responsabile del Procedimento di VIA ha rappresentato che "*....il quadro prescrittivo che risulterà allegato al Provvedimento di VIA degli interventi in valutazione nel presente procedimento richiamerà, oltre alle prescrizioni di cui al contributo di ARPA Puglia prot. n. 11428 del 21.02.2024, anche le prescrizioni impartite dal Comitato VIA (prot. n. 4396 del 12.04.2019) e contenute nella Determinazione Dirigenziale n. 20 del 16.01.2020 (procedimento IDVIA 360), non ancora ottemperate, ribadendo la necessità che il Proponente provveda ad attivare il procedimento di ottemperanza ex art.28 del D.Lgs. 152/2006. Il Proponente dichiara che le prescrizioni in parola sono ottemperabili e si impegna ad attivare il procedimento di ottemperanza ex art.28 del D.Lgs. 152/2006 indicato dalla delegata del Servizio VIA/Vinca....*";

**DATO ATTO** che:

- tutta la documentazione afferente al procedimento amministrativo è conservata agli atti della Sezione Autorizzazioni Ambientali;
- che ai sensi e per gli effetti dell'art. 24 co. 3 del TUA "*Tutta la documentazione*



## REGIONE PUGLIA

Dipartimento Ambiente, Paesaggio e Qualità Urbana

Sezione Autorizzazioni Ambientali

Servizio VIA / VINCA

*afferre al procedimento, nonché i risultati delle consultazioni svolte, le informazioni raccolte, le osservazioni e i pareri" sono stati "tempestivamente pubblicati" sul sito web "Il Portale Ambientale della Regione Puglia" come da date ivi riportate;*

- ai sensi e per gli effetti dell'art. 24 co.1 del TUA, della presentazione dell'istanza, della pubblicazione della documentazione, nonché delle comunicazioni di cui all'articolo 23 è stata dato contestualmente specifico avviso al pubblico sul sito web "Il Portale Ambientale della Regione Puglia" - Sezione "Avviso al Pubblico", come evincibile dal medesimo sito.

**VALUTATA** la documentazione progettuale acquisita agli atti del procedimento.

### **PRESO ATTO:**

- dello studio di impatto ambientale e delle informazioni supplementari fornite dal Proponente con la documentazione integrativa acquisita agli atti del procedimento;
- dei risultati delle consultazioni svolte, delle informazioni raccolte e delle osservazioni e dei pareri ricevuti a norma dell'art.24 del TUA;
- dei pareri delle Amministrazioni, degli enti territoriali e degli enti pubblici e delle osservazioni acquisite agli atti ai sensi e per gli effetti dell'art. 23 co.4 del TUA, tutti conservati presso la Sezione Autorizzazioni Ambientali e pubblicati/resi accessibili ex art. 23 co.4 del TUA;
- del parere definitivo espresso dal Comitato Regionale di VIA del 03.08.2023, con parere acquisito al protocollo della Sezione Autorizzazioni Ambientali n. AOO\_089/11772 del 04.08.2023 allegato 2 alla presente per farne parte integrante;
- del parere definitivo espresso da Arpa Puglia-DAP Taranto con nota prot. n. 11428 del 21.02.2024, acquisita al prot. della Sezione Autorizzazioni Ambientali n. AOO\_089/104193 del 27.02.2024, allegato 3 alla presente per farne parte integrante;
- degli esiti della Conferenza di Servizi di cui all'art. 27-bis, comma 4 del D.lgs. n. 152/2006 e ss. mm. ii. del 14.09.2023 convocata giusta nota prot. n. AOO\_089/7745 del 15.05.2023 e successiva nota prot. n. AOO\_089/10704 del 14.07.2023;
- degli esiti della Conferenza di Servizi di cui all'art. 27-bis, comma 4 del D.lgs. n. 152/2006 e ss. mm. ii. del 20.03.2024 convocata giusta nota prot. n. AOO\_089/104244 del 27.02.2024;

### **VISTO:**

- le scansioni procedurali svolte per il procedimento ID VIA 780 in epigrafe;
- l'attività istruttoria svolta dal Servizio VIA/VINCA della Regione Puglia;

**RITENUTO** che, attese le scansioni procedurali svolte, **sussistano** i presupposti per procedere all'adozione del provvedimento espresso ex art. 2 co. 1 della L.241/1990 e s.m.i, conclusivo del procedimento di valutazione di impatto ambientale ricompreso nel procedimento ID VIA 780 ex art. 27-bis del TUA inerente al progetto in





**REGIONE  
PUGLIA**

Dipartimento Ambiente, Paesaggio e Qualità Urbana

Sezione Autorizzazioni Ambientali

Servizio VIA / VINCA

oggetto proposto dal Comune di Castellaneta (Ta)

**Verifica ai sensi del Regolamento 2016/679/UE e del D.lgs. 196/2003 e s.m.i.  
come modificato dal D.lgs. n. 101/2018**

**Garanzia della riservatezza**

La pubblicazione dell'atto all'albo, salve le garanzie previste dalla L. 241/90 e s.m.i. in tema di accesso ai documenti amministrativi, avviene nel rispetto della tutela della riservatezza dei cittadini, secondo quanto disposto dal D.Lgs. 196/2003, come modificato dal D. Lgs. n. 101/2018, in materia di protezione dei dati personali, nonché dal vigente Regolamento Regionale n. 5/2006 per il trattamento dei dati sensibili e giudiziari.

Ai fini della pubblicazione legale, l'atto destinato alla pubblicazione è redatto in modo da evitare la diffusione di dati personali identificativi non necessari, ovvero il riferimento a dati sensibili. Qualora tali dati fossero indispensabili per l'adozione dell'atto, essi sono trasferiti in documenti separati esplicitamente richiamati.

Non ricorrono gli obblighi di cui agli artt. 26 e 27 del D.lgs. 14 marzo 2013 n. 33.

**Copertura finanziaria ai sensi della L.R. 28/2001 e s.m.i. e del D.Lgs.vo 118/2011 e s.m.i.**

Il presente provvedimento non comporta implicazioni di natura finanziaria sia di entrata che di spesa e dallo stesso non deriva alcun onere a carico del bilancio regionale.

#### **DETERMINA**

Di prendere atto di quanto espresso in narrativa, che costituisce parte integrante e sostanziale del presente atto e che qui si intende integralmente riportato.

- **di esprimere**, relativamente al progetto in epigrafe, presentato dal Comune di Castellaneta, sulla scorta del parere del Comitato Regionale VIA espresso nella seduta del 03.08.2023, del contributo istruttorio reso da Arpa Puglia- DAP Taranto, dei lavori e degli esiti delle Conferenze di Servizi del 14.09.2023 e del 20.03.2024, delle scansioni procedurali compendiate e per le motivazioni/considerazioni/valutazioni in narrativa **giudizio di compatibilità ambientale positivo con le prescrizioni e alle condizioni riportate nel "Quadro delle Condizioni Ambientali"** per il *"Progetto di variante non sostanziale, consistente essenzialmente nello stralcio di alcune opere inizialmente previste e nell'aggiunta di alcuni interventi di manutenzione dell'alveo fluviale"*, presentato con nota prot. n. 3994 del 06.02.2023, acquisita al prot. della Sezione Autorizzazioni Ambientali n. AOO\_089/1426 del 6.02.2023, identificato dall'ID VIA 780;
- **di subordinare l'efficacia del giudizio di compatibilità ambientale al rispetto:**
  - delle indicazioni/informazioni/specifiche progettuali contenute nella documentazione acquisita agli atti del procedimento in epigrafe, a cui è riferita la presente determinazione;
  - delle condizioni riportate nell'allegato *"Quadro delle Condizioni"*



**REGIONE  
PUGLIA**

Dipartimento Ambiente, Paesaggio e Qualità Urbana

Sezione Autorizzazioni Ambientali

Servizio VIA / VINCA

*Ambientali* la cui verifica di ottemperanza dovrà essere valutata e verificata - per quanto di propria competenza, ai sensi e per gli effetti dell'art.28 del 152/2006 e smi - dagli Enti ivi indicati per ciascuna prescrizione, che informeranno tempestivamente degli esiti della verifica, nonché per quanto previsto dalla vigente normativa, il Servizio VIA/VInCA della Sezione Autorizzazioni Ambientali della Regione Puglia.

- **di porre** a carico del Proponente l'onere di fornire espressa, puntuale e tempestiva evidenza alle Autorità competenti e agli Enti coinvolti nel procedimento del rispetto di tutte le prescrizioni, condizioni e precisazioni richiamate nel presente provvedimento e relativi allegati, espresse dai soggetti intervenuti.
- **di prescrivere** che il Proponente comunichi la data di avvio delle attività valutate con il presente atto a tutti gli Enti coinvolti nell'ambito del procedimento.
- **di stabilire** che il Proponente dovrà dimostrare la conformità delle opere realizzate e delle relative modalità di esecuzione alla proposta progettuale approvata, anche attraverso acquisizioni fotografiche che ne attestino tutte le fasi di realizzazione. La relativa documentazione prodotta, a firma di tecnico abilitato, dovrà essere trasmessa, per tutte le opere previste in progetto al Servizio VIA/VInCA della Regione Puglia e a tutte le Amministrazioni competenti e coinvolte nel procedimento per la verifica di coerenza con quanto assentito.
- **di stabilire** che il presente provvedimento:
  - è condizionato alla legittimità dei provvedimenti e degli atti amministrativi connessi e presupposti, di competenza di altri Enti pubblici a ciò preposti;
  - fa salve, e quindi non comprende, le ulteriori prescrizioni, integrazioni o modificazioni relative ai successivi livelli di progettazione eventualmente introdotte dagli Enti competenti al rilascio di pareri e/o autorizzazioni per norma previsti, anche successivamente all'adozione del presente provvedimento, purché con lo stesso dichiarate compatibili dall'ente deputato al rilascio del titolo abilitativo finale;
  - fa salve, e quindi non comprende, le ulteriori prescrizioni relative alla fase di esercizio introdotte dagli Enti competenti al rilascio di atti autorizzativi, comunque denominati, per norma previsti, anche successivamente all'adozione del presente provvedimento, purché con lo stesso dichiarate compatibili dall'ente deputato al rilascio del titolo autorizzativo;
  - fa salve, e quindi non comprende, le ulteriori autorizzazioni, intese, concessioni, licenze, pareri, nulla osta e assensi in tema di patrimonio culturale e paesaggistico;
  - fa salve, e quindi non comprende, le ulteriori autorizzazioni, intese, concessioni, licenze, pareri, nulla osta e assensi necessari per la realizzazione ed esercizio dell'intervento;
  - fa salve, e quindi non comprende, le previsioni di cui all'art.25 del D.Lgs. 50/2016 e degli articoli 96 e 97 del D.Lgs. 163/2006 e smi.





## REGIONE PUGLIA

Dipartimento Ambiente, Paesaggio e Qualità Urbana

Sezione Autorizzazioni Ambientali

Servizio VIA / VINCA

- **di dare atto** che costituiscono parte integrante del presente provvedimento i seguenti allegati:
  - Allegato 1: “*Quadro delle Condizioni Ambientali*”;
  - Allegato 2: “*Parere del Comitato Regionale VIA prot. n. AOO\_089/11772 del 04.08.2023*”;
  - Allegato 3: “*Parere di Arpa Puglia-DAP Taranto prot. n. AOO\_089/104193 del 27.02.2024*”;
- **di trasmettere** il presente provvedimento alla Sezione Autorizzazioni Ambientali per gli adempimenti conseguenti il procedimento ex art. 27-bis del TUA

Il presente provvedimento, redatto in forma integrale nel rispetto della tutela alla riservatezza dei cittadini, secondo quanto disposto dal D.lgs. 196/03 in materia di protezione dei dati personali e ss. mm.ii., emesso in forma di documento informatico ex D. Lgs. 82/2005 e smi, firmato digitalmente ai sensi del testo unico D.P.R. 28 dicembre 2000, n. 445, del D.Lgs. 7 marzo 2005, n. 82 e norme collegate, è composto da n. 10 pagine, compresa la presente, l'Allegato 1 composto da 2 pagine, l'Allegato 2 composto da 7 pagine, l'Allegato 3 composto da 6 pagine per un totale di 25 (venticinque) pagine ed è immediatamente esecutivo.

Ai sensi dell'art. 3 comma 4 della L. n. 241/90 e smi, avverso il presente provvedimento potrà essere presentato ricorso giurisdizionale al Tribunale Amministrativo Regionale entro 60 giorni (sessanta) dalla data di notifica dello stesso, ovvero ricorso straordinario al Presidente della Repubblica entro 120 (centoventi) giorni.

Il presente Provvedimento è direttamente esecutivo.

Firmato digitalmente da:

P.O. Supporto alla Integrazione Ambientale nelle Procedure di Incentivazione delle  
Imprese  
Fabiana Luparelli

Dirigente ad interim del Servizio Via Vinca  
Giuseppe Angelini

**REGIONE  
PUGLIA****DIPARTIMENTO AMBIENTE, PAESAGGIO e QUALITÀ URBANA  
SEZIONE AUTORIZZAZIONI AMBIENTALI  
SERVIZIO VIA/VINCA****ALLEGATO 1  
QUADRO DELLE CONDIZIONI AMBIENTALI**

**Procedimento:** D.Lgs. 152/2006 e smi, L. 241/1990. Provvedimento conclusivo del procedimento di Valutazione di Impatto Ambientale ricompreso nel procedimento ID VIA 780 ex art. 27 bis del TUA

**Progetto:** Variante del progetto approvato in seno al Provvedimento Autorizzatorio Unico Regionale di cui all'art. 27 bis del D.Lgs. 152/2006 e s.m.i. (IDVIA 360) relativo ai "Lavori di sistemazione del fiume Lato, I stralcio". P.O.R. PUGLIA 2014/2020 – ASSE V – AZIONE 5.1 – DGR 1165/2016" concluso con Determinazione del Dirigente della Sezione Autorizzazioni Ambientali n. 20 del 16.01.2020.

**Tipologia:** ex art.5 co. 1 lett. o) del D.Lgs. 152/2006 e ss.mm.ii

**Autorità Competente:** Regione Puglia-L.R. 11/2001 e ss.mm.ii.

**Proponente:** Comune di Castellaneta (TA)

**QUADRO DELLE CONDIZIONI AMBIENTALI**

Il presente documento "Allegato 1", parte integrante del provvedimento ambientale ex D.Lgs. n. 152/2006 e smi e L.R n. 11/2001 e ss.mm.ii.– L. n. 241/1990 e s.m.i. relativo al "*Provvedimento conclusivo del procedimento di Valutazione di Impatto Ambientale per la Variante del progetto approvato in seno al Provvedimento Autorizzatorio Unico Regionale di cui all'art. 27 bis del D.Lgs. 152/2006 e s.m.i. (IDVIA 360) relativo ai "Lavori di sistemazione del fiume Lato, I stralcio". P.O.R. PUGLIA 2014/2020 – ASSE V – AZIONE 5.1 – DGR 1165/2016" concluso con Determinazione del Dirigente della Sezione Autorizzazioni Ambientali n. 20 del 16.01.2020.*" proposto dal Comune di Castellaneta, contiene le condizioni ambientali come definite dalla Parte II del d.lgs.152/2006 e s.m.i., che dovranno essere ottemperate dal Proponente ai sensi e per gli effetti dell'art. 28 co.1 del TUA, ed è redatto in considerazione delle scansioni procedurali in atti per il procedimento in epigrafe, in conformità alla relativa documentazione istruttoria, preso atto dei contributi istruttori/pareri/nullaosta/raccomandazioni formulate dai vari soggetti intervenuti nel procedimento.

Il Servizio VIA e Vinca della Regione Puglia, in qualità di autorità competente all'adozione del provvedimento di Valutazione di Impatto Ambientale di cui il presente documento costituisce allegato, richiamate le disposizioni di cui all'art.28 del d. lgs. 3 aprile 2006, n. 152, ai sensi del co. 2 del medesimo articolo, verificherà l'ottemperanza delle condizioni ambientali indicate avvalendosi dei "soggetti individuati per la verifica di ottemperanza" come specificati. I suddetti Soggetti provvederanno a concludere l'attività di verifica entro il termine di cui all'articolo 28, comma 3, del decreto legislativo 3 aprile 2006, n. 152 s.m.i., comunicandone tempestivamente gli esiti all'Autorità Competente, come in epigrafe individuata. In caso contrario, così come previsto al comma 4 del sopra citato articolo 28, le attività di verifica saranno svolte dall'Autorità Competente.

Alla verifica di ottemperanza delle condizioni ambientali si provvederà con oneri a carico del soggetto proponente laddove le attività richieste ai "soggetti individuati per la verifica di ottemperanza" ed agli enti coinvolti non rientrino tra i compiti istituzionali dei predetti.

Per la verifica dell'ottemperanza delle condizioni ambientali contenute nel presente documento, il Proponente, nel rispetto dei tempi e delle specifiche modalità di attuazione indicate, è tenuto a trasmettere in formato elettronico - all'Autorità Competente e al soggetto individuato per la verifica – la documentazione contenente gli elementi necessari alla verifica dell'ottemperanza: è, infatti, in capo al Proponente l' onere di fornire espressa, puntuale e tempestiva evidenza del rispetto di tutte le prescrizioni, condizioni e precisazioni richiamate nel provvedimento, di cui il presente documento è allegato.

[www.regione.puglia.it](http://www.regione.puglia.it)

Sezione Autorizzazioni Ambientali  
Via Gentile, 52 70126 - Bari - Tel: 080 540 4774  
pec: [servizio.ecologia@pec.rupar.puglia.it](mailto:servizio.ecologia@pec.rupar.puglia.it)

IDVIA 780 - pagina 1 di 2

Premesso quanto sopra, richiamate le disposizioni di cui all'art.28 del D.Lgs. 152/2006, come modificato da D.Lgs. 104/2017, di seguito sono compendiate le prescrizioni e condizioni ambientali a cui è subordinata l'efficacia del provvedimento di che trattasi. Ai sensi del co.2 dell'art.28 del D.Lgs. 152/2006, per ciascuna prescrizione è indicato:

- il termine per ottemperarvi e per l'avvio della relativa verifica di ottemperanza;
- il soggetto pubblico a cui è affidata la relativa verifica di ottemperanza, il cui esito dovrà essere tempestivamente comunicato al Servizio VIA e VInCA della Regione Puglia, Autorità Competente.

	CONDIZIONE	SOGGETTO PUBBLICO A CUI È AFFIDATA LA RELATIVA VERIFICA DI OTTEMPERANZA
<b>A</b>	<p style="text-align: center;"><b>SEZIONE AUTORIZZAZIONI AMBIENTALI-SERVIZIO VIA VINCA</b>  <b>Parere Comitato VIA Regionale</b>  <i>(rif. prot. n. AOO_089/11772 del 04.08.2023)</i></p> <p><b>Fase precedente alla realizzazione dell'intervento:</b></p> <p>a) dovrà essere prodotto, prima dell'inizio dei lavori, il piano di gestione dei rifiuti prodotti;</p> <p><b>Fase di realizzazione dei lavori:</b></p> <p>b) siano attuate tutte le misure di mitigazione e prevenzione proposte nelle relazioni progettuali;</p> <p>c) siano attuate tutte le misure di monitoraggio riportate nella Relazione di progetto di riferimento, acquisita agli atti del procedimento;</p> <p>d) le terre e rocce da scavo siano gestite conformemente al DPR 120/2017 ed, in particolare, i depositi dei materiali qualificati come rifiuti dovranno essere gestiti conformemente all'art. 23 del richiamato DPR.</p>	<p><b>Servizio VIA-VInCA</b>  <b>Commissione VIA Regionale</b></p>
<b>B</b>	<p style="text-align: center;"><b>SEZIONE AUTORIZZAZIONI AMBIENTALI-SERVIZIO VIA VINCA</b>  <b>Parere Arpa Puglia DAP TA</b>  <i>(rif. prot. n. 11428 del 21.02.2024)</i></p> <p>1. le attività in fase di cantiere dovranno essere eseguite limitando le possibili interferenze con la vegetazione e realizzate lontano dal periodo di riproduzione dell'avifauna;</p> <p>2. si dovranno equipaggiare le specifiche posizioni interessate dalla presenza di materiali potenzialmente inquinanti per evitare la contaminazione del terreno;</p> <p>3. per evitare il rischio di inquinamento per sversamenti accidentali, le aree interessate dalla presenza di materiali da cantiere dovranno essere dotate di bacini per il contenimento degli sversamenti dei prodotti liquidi in corrispondenza di punti di stoccaggio e movimentazione di tali materiali;</p> <p>4. relativamente ai lavori in alveo, gli stessi dovranno avvenire in periodi di magra adottando sistemi idonei di deviazione delle acque superficiali (ad esempio apposite casseformi o paratie) al fine di evitare rilasci di miscele cementizie e relativi additivi e/o altre parti solide nelle acque e nell'alveo, secondo le indicazioni contenute nelle "Linee guida per la gestione dei cantieri ai fini della protezione ambientale" redatte a cura di ARPAT.</p>	<p><b>Servizio VIA-VInCA</b>  <b>Arpa Puglia-DAP Taranto</b></p>

#### Il Responsabile del Procedimento VIA

Dott.ssa Fabiana Luparelli

#### Il Dirigente a.i. del Servizio VIA/VInCA

Ing. Giuseppe Angelini

[www.regione.puglia.it](http://www.regione.puglia.it)

Sezione Autorizzazioni Ambientali  
 Via Gentile, 52 70126 - Bari - Tel: 080 540 4774  
 pec: [servizio.ecologia@pec.rupar.puglia.it](mailto:servizio.ecologia@pec.rupar.puglia.it)

IDVIA 780 - pagina 2 di 2



Al Dirigente della Sezione Autorizzazioni Ambientali  
SEDE

**Parere espresso nella seduta del 03/08/2023 - Parere Finale**

ai sensi del R.R.07 del 22.06.2018, pubblicato su BRUP n. 86 *suppl.* del 28.06.2018

**Procedimento:** ID VIA 780: PAUR ex art. 27-bis del d.lgs. 152/2006 e smi

VIncA:  NO  SI *Indicare Nome e codice Sito*

Piano di Utilizzo delle terre e rocce da scavo  NO  SI

**Oggetto:** IDVIA 780 - PROCEDIMENTO DI VALUTAZIONE DELLA VARIANTE del progetto approvato in seno al PAUR (IDVIA 360) relativo ai "Lavori di sistemazione del fiume Lato, I stralcio". P.O.R. PUGLIA 2014/2020 ASSE V AZIONE 5.1 DGR 1165/2016 concluso con D.D. della Sezione Autorizzazioni Ambientali n. 20/2020.

**Tipologia:** D.Lgs. 152/2006 e ss.mm.ii- Parte II - All.III lett. ag) e r)  
L.R. 11/2001 e smi Elenco a lett. A.2.I)

**Autorità Comp.** Regione Puglia, ex L.R. n. 11/2001 e ss.mm.ii.

**Proponente:** Comune di Castellaneta

**Elenco elaborati esaminati**

Gli elaborati esaminati, ottenuti mediante download dal sito web "Portale Ambiente della Regione Puglia", <http://ecologia.regione.puglia.it/portal/VIA/Elenchi/Procedure+VIA>, sono di seguito elencati:

- Documentazione pubblicata in data 11/05/2023:
- 2020.01.16 DET. n.20 PAUR (fiume Lato I stralcio).pdf
- 2023.02.03 TRASMISSIONE PERIZIA DI VARIANTE\_PAUR.pdf
- T1803R01EA\_Elenco elaborati.pdf.p7m.p7m
- T1803R02EA\_Relazione di Perizia.pdf.p7m.p7m
- T1803R03EA\_Rel. opere manutenzione.pdf.p7m.p7m
- T1803R04EA\_Concordamento NP.pdf.p7m.p7m
- T1803R05EA\_Atto sottomissione.pdf.p7m.p7m
- T1803R06EA-CME Perizia di variante.pdf.p7m.p7m
- T1803R07EA-Quadro di raffronto di perizia.pdf.p7m.p7m
- T1803R08EA-CME Migliorie gara.pdf.p7m.p7m



- T1803R09EA-CME Migliorie Variante sostitutive.pdf.p7m.p7m
- T1803R10EA-Quadro di raffronto opere di migliorie.pdf.p7m.p7m
- T1803R11EA\_Quadro economico.pdf.p7m.p7m
- V.01.pdf.p7m.p7m
- V.02.pdf.p7m.p7m
- V.03.pdf.p7m.p7m
- V.04.pdf.p7m.p7m
- V.05.pdf.p7m.p7m
- V.06.01.pdf.p7m.p7m
- V.06.02.pdf.p7m.p7m
- V.06.03.pdf.p7m.p7m
- V.07.pdf.p7m.p7m.

LA documentazione pubblicata sul Portale Ambiente della Regione Puglia in data 14/07/2023, è la seguente:

- 2023.05.31\_37569\_AQP\_SIT Fiume Lato.pdf
- 2023.05.31\_37569\_AQP\_T.02 Plan.pdf
- 2023.05.31\_37569\_AQP.pdf
- 2023.07.07\_prot\_5744\_RP\_Paesaggio.pdf.

#### **Inquadramento territoriale ed eventuali vincoli ambientali/paesaggistici**

Il procedimento in esame concerne una perizia di variante del progetto denominato "Lavori di sistemazione del fiume Lato, I stralcio", per il quale il procedimento VIA 360 si è concluso con la Determinazione del Dirigente della Sezione Autorizzazioni Ambientali n. 20 del 16.01.2020, che ha espresso un parere favorevole pur se condizionato al rispetto di prescrizioni. Il medesimo progetto, con la Deliberazione della Giunta Regionale n. 2133 del 25/11/2019, ha ottenuto l'autorizzazione paesaggistica in deroga (ex art. 90 delle NTA del PPTR, in deroga, ex art. 95 delle NTA del PPTR).

L'area interessata dall'intervento proposto si sviluppa lungo il Fiume Lato, nel tratto compreso tra la SP14 e la parte a valle della SS106, tra i Comuni di Castellaneta, Palagianello e Palagiano, in provincia di Taranto, individuata dalla cartografia ufficiale IGM dal foglio n. 492, tra il I quadrante "Montedoro" ed il II quadrante "Marina di Ginosa".

L'ambito territoriale in esame è caratterizzato da una superficie prevalentemente pianeggiante collocata ad una quota prossima al livello del mare, tra la pineta della marina e Masseria Perrone.



Il procedimento in esame introduce alcune limitate variazioni al suddetto progetto, senza modificare l'area interessata e le tipologie delle principali modalità di intervento.

Restano quindi sostanzialmente valide le valutazioni svolte dai proponenti e da questo Comitato in merito all'inquadramento territoriale e ai vincoli ambientali e paesaggistici, per la trattazione esaustiva dei quali si rimanda al parere di questo Comitato del 11/04/2019 e alla Determinazione del Dirigente della Sezione Autorizzazioni Ambientali n. 20 del 16.01.2020.

In particolare, come meglio illustrato nella sezione seguente, la variante introduce ulteriori interventi di pulizia alveo rispetto al progetto originario. Trattasi questo di un elemento per cui può essere di rilievo ricordare che, nel contesto del PPTR, l'intervento ricade nell'ambito territoriale del "Arco Jonico Tarantino" ed in particolare nella Figura Territoriale denominata "Le Gravine Ioniche".

A tale proposito, si prende atto che il parere del 07/07/2023 prot.n. (AOO\_145)5744 della Sezione Tutela e Valorizzazione del Paesaggio della Regione Puglia "... ritiene che i nuovi interventi proposti che integrano quelli di cui al progetto definitivo di cui al Provvedimento Autorizzatorio Unico siano parzialmente in contrasto con le prescrizioni e le misure di salvaguardia e utilizzazione di cui agli artt. 46 e 66 delle NTA del PPTR".

Il medesimo parere conclude citando quali siano le condizioni per cui si possa ricorrere all'Autorizzazione Paesaggistica in deroga (ex art. 90 e 95 delle NTA del PPTR) da parte della Giunta Regionale (ovvero "... la verifica dell'inesistenza di alternative progettuali; - la dimostrazione della compatibilità dell'intervento con ciascuno degli indirizzi e delle direttive richiamati alla seconda e alla terza colonna della Sezione C2 della Scheda d'Ambito "Arco Jonico Tarantino" per la A.1 Struttura e Componenti Idro-Geo-Morfologiche, per la A.2 Struttura e Componenti Ecosistemiche e Ambientali e per la A.3 Struttura e componenti antropiche e storico-culturali").

#### **Descrizione dell'intervento**

Il progetto originario, di cui si discute la variante, in sintesi, prevede le seguenti opere (Cfr. parere del Comitato del 11/04/2019):

- decespugliamento al piede arginale, per una larghezza di circa 5 m;
- disfacimento di materassi metallici al piede dell'argine esistente, per una larghezza di circa 2 m;
- formazione di pista di servizio in alveo e di idonee rampe di accesso, con la stesa di uno strato di circa 10 cm di misto stabilizzato;
- consolidamento del terreno di posa realizzando al piede dell'argine esistente, lato fiume, per una lunghezza complessiva di 5.300 m, un diaframma di terreno consolidato di



spessore 60 cm e profondità media di 3.7 metri. Per la realizzazione del nuovo diaframma è prevista la tecnologia CSM (Cutter Soil Mixing);

- ripristino del rivestimento in materassi metallici tipo Reno al piede dell'argine esistente, per una larghezza di circa 2 m.

La Variante in esame introduce le seguenti modifiche (da T1803R02EA\_Relazione di Perizia.pdf):

- su tutto il tracciato oggetto dei lavori, stralcio dell'inerbimento per 1 m sulla porzione esterna dell'argine;
- per alcune particelle del Fg 45 di Palagiano, non vengono eseguite lavorazioni quali nuovi materassi tipo reno e il consolidamento del piede arginale con palancole in PVC, piste di servizio;
- per la zona di rispetto fascia interferente con metanodotti SNAM, stralcio della realizzazione di consolidamento del piede arginale con palancole per uno sviluppo complessivo di 160 m e dei ripartitori di carico, in corrispondenza degli attraversamenti delle infrastrutture SNAM;
- per la zona di rispetto della fascia interferente con l'oleodotto ENI, riduzione profondità di infissione delle palancole di 1,20, m per una larghezza complessiva di 5 m;
- realizzazione di nuova rampa di accesso di accesso all'alveo del fiume per motivi di sicurezza, in prossimità dell'area di cantiere;
- pulizia alveo del fiume a partire dal ponte della SP14 per 245,50 m e per una larghezza media di circa 90,00.

La pulizia dell'alveo consiste nel taglio raso terra di bassa macchia palustre, paglie, rovi e canne compreso la trinciatura e/o triturazione del materiale di risulta e lo smaltimento in discarica.

## **VALUTAZIONI**

### **Valutazione di Impatto Ambientale**

Esaminata la documentazione, valutati gli studi trasmessi al fine della valutazione di impatto ambientale per gli interventi ivi proposti, richiamati i criteri per la Valutazione Ambientale di cui alla Parte II del d. lgs. 152/2006, il Comitato formula il proprio parere di competenza ex art. 4 co.1 del r.r. 07/2018, ritenendo che:

- gli impatti ambientali attribuibili al progetto di variante in epigrafe possano essere considerati non significativi e negativi e che comunque non alterino in modo significativo quanto già valutato nell'ambito della procedura VIA 360, conclusasi con la Determinazione del Dirigente della Sezione Autorizzazioni Ambientali n. 20 del 16.01.2020, che ha espresso un parere favorevole pur se condizionato al rispetto di prescrizioni.



### I componenti del Comitato Reg.le VIA.

Si dà atto che la presenza dei componenti è acclarata dalla relativa votazione nella colonna "CONCORDE o NON CONCORDE con il parere espresso" della tabella che segue e che la sottoscrizione del presente verbale da parte dei partecipanti, attese le modalità di svolgimento mediante videoconferenza della odierna seduta di Comitato, è resa mediante sottoscrizione e trasmissione di apposita dichiarazione, che costituirà un unicum con il presente parere, e che sarà agli atti del procedimento.

n	Ambito di competenza	CONCORDE o NON CONCORDE con il parere espresso
1	Pianificazione territoriale e paesaggistica, tutela dei beni paesaggistici, culturali e ambientali <b>Arch. Stefania Cascella</b>	<input checked="" type="checkbox"/> CONCORDE <input type="checkbox"/> NON CONCORDE
2	Autorizzazione Integrata Ambientale, rischi di incidente rilevante, inquinamento acustico ed agenti fisici <b>Dott. Sandro Muscillo</b>	<input checked="" type="checkbox"/> CONCORDE <input type="checkbox"/> NON CONCORDE
3	Difesa del suolo <b>Dott. Fabrizio Panariello</b>	<input checked="" type="checkbox"/> CONCORDE <input type="checkbox"/> NON CONCORDE
4	Tutela delle risorse idriche <b>Ing. Pietro Calabrese</b>	<input checked="" type="checkbox"/> CONCORDE <input type="checkbox"/> NON CONCORDE
5	Lavori pubblici ed opere pubbliche <b>Ing. Biagio Ravalli</b>	<input checked="" type="checkbox"/> CONCORDE <input type="checkbox"/> NON CONCORDE
6	Urbanistica	Assente
7	Infrastrutture per la mobilità <b>Dott. Vitantonio Renna</b>	Assente





8	Rifiuti e bonifiche <b>Dott.ssa Giovanna Addati</b>	<input checked="" type="checkbox"/> CONCORDE <input type="checkbox"/> NON CONCORDE
	ASSET <b>Ing. Ada Cristina Ranieri</b>	<input checked="" type="checkbox"/> CONCORDE <input type="checkbox"/> NON CONCORDE
	Rappresentante della Direzione Scientifica ARPA Puglia	Assente
	Rappresentate del Dipartimento Ambientale Provincia componente territorialmente dell'ARPA	<input type="checkbox"/> CONCORDE <input type="checkbox"/> NON CONCORDE
	Rappresentate dell'Autorità di Bacino distrettuale	Assente
	Rappresentante dell'Azienda Sanitaria Locale territorialmente competente	Assente
	Esperto in Ingegneria Idraulica <b>Ing. Maurizio Polemio</b>	<input checked="" type="checkbox"/> CONCORDE <input type="checkbox"/> NON CONCORDE
	Esperto in Scienze Naturali <b>Dott. Michele Bux</b>	<input checked="" type="checkbox"/> CONCORDE <input type="checkbox"/> NON CONCORDE



**REGIONE  
PUGLIA**

---



Documento informatico firmato digitalmente ai sensi del D.Lgs. 82/05 s.m.i. e norme collegate

Id: 2024\_026 Co.Ge.: PAUR\_002

## REGIONE PUGLIA

Sezione Autorizzazioni Ambientali

PEC: [servizio.ecologia@pec.rupar.puglia.it](mailto:servizio.ecologia@pec.rupar.puglia.it)

**Oggetto: IDVIA 780 - Procedimento di valutazione della variante del progetto approvato in seno al PAUR ex art. 27-bis del D.Lgs. 152/06 (IDVIA 360) relativo ai "Lavori di sistemazione del fiume Lato, I stralcio" concluso con D.D. n. 20 del 16.01.2020. Proponente Comune di Castellaneta. Riscontri alla Conferenza di Servizi del 14.09.2023 e convocazione nuova seduta. Parere ARPA Puglia. Rif. Nota prot. Regione Puglia n. 71853 del 08.02.24 acquisita al prot. ARPA Puglia n. 8534 del 09.02.24**

Con la nota sopra identificata, la Regione Puglia, con riferimento al procedimento ID VIA 780, ha comunicato che il proponente con pec del 10.11.2023, acquisita al protocollo regionale n. 19761 del 20.11.2023, ha trasmesso riscontri a quanto emerso nel corso della seduta di Conferenza di Servizi del 14.09.2023. Con la medesima nota in oggetto la Regione ha convocato ai sensi dell'art. 27 bis co. 7 del D.lgs.<sup>1</sup> 152/06 una nuova seduta di Conferenza di Servizi in modalità sincrona<sup>2</sup> da svolgersi ai sensi dell'art. 14-ter della L. 241/90, al fine di addivenire ad univoche determinazioni da porre a base del provvedimento conclusivo di PAUR, in data 21.02.2024 alle ore 10:00.

Si richiamano di seguito le comunicazioni intercorse nell'ambito del procedimento in oggetto.

Con nota prot. Regione Puglia n. 7745 del 15.05.23 acquisita al prot. ARPA Puglia n. 36751 del 17.05.23 la Regione ha indetto la Conferenza di Servizi decisoria ex art. 14 c. 2 della L. 241/90 in forma semplificata e in modalità asincrona per il procedimento in oggetto, richiedendo il parere degli enti coinvolti.

Con nota prot. Regione Puglia n. 9094 del 12.06.23 acquisita al prot. ARPA Puglia n. 42771 del 12.06.23, la Regione ha comunicato l'assegnazione incarico per l'istruttoria del procedimento ID VIA 780 al Gruppo di Lavoro del Comitato VIA/AIA per i compiti di cui all'art. 4 del R.R.n. 7/18.

Con nota prot. Regione Puglia n. 10511 del 11.07.23 acquisita al prot. ARPA Puglia n. 49483 del 11.07.23, successivamente rettificata con PEC del 17.07.23 (prot. ARPA Puglia n. 50612 del 17.07.23), la Regione ha convocato la seduta del Comitato VIA/AIA per il giorno 25.07.2023 prevedendo all'ordine del giorno la discussione del procedimento ID VIA 780.

Con nota prot. Regione Puglia n. 10704 del 14.07.23 acquisita al prot. ARPA Puglia n. 50440 del 17.07.23 la Regione ha comunicato il differimento della data dell'eventuale riunione della Conferenza di Servizi in modalità sincrona ex art. 14-ter della L. 241/90 dal giorno 18 luglio al giorno 14 settembre 2023.

Con nota prot. ARPA Puglia n. 51998 del 24.07.23 è stato trasmesso il parere di competenza nell'ambito della Conferenza di Servizi decisoria asincrona.

<sup>1</sup> Nel presente parere si fa sempre riferimento al testo vigente, alla data in cui si scrive, di ogni atto normativo richiamato, come da modifiche ed integrazioni intervenute successivamente alla data di emanazione dell'atto stesso.

<sup>2</sup> <https://meet.google.com/awe-beri-uni>

Agenzia Regionale per la Prevenzione e la Protezione dell'Ambiente

Sede legale: Corso Trieste 27, 70126 Bari

Centralino: 080 5460111

[www.arpa.puglia.it](http://www.arpa.puglia.it)

C.F. e P. IVA. 05830420724

DAP Taranto

Servizio Territoriale

C.da Rondinella

ex Osp. Testa – 74123 Taranto

Centralino: 099 9946 310

PEC: [dap.ta.arpapuglia@pec.rupar.puglia.it](mailto:dap.ta.arpapuglia@pec.rupar.puglia.it)



Con nota prot. Regione Puglia n. 15424 del 15.09.23 acquisita al prot. ARPA Puglia n. 61555 del 18.09.23, la Regione ha trasmesso il verbale della prima seduta della Conferenza di Servizi decisoria sincrona tenutasi il giorno 14.09.23. Nel succitato verbale, in relazione al parere prot. ARPA Puglia n. 51998 del 24.07.23 (acquisito al protocollo regionale n. 12381 del 9.08.2023), è riportato che:

*“Il proponente ritiene di poter corrispondere a quanto indicato da ARPA.*

*[...]*

*Il Servizio VIA/VInCA, inoltre, fa proprie le prescrizioni indicate da ARPA, evidenziando che i primi due punti del citato e discusso parere di ARPA consistono in una richiesta di integrazioni.*

*[...]*

*Infine, con riferimento a quanto richiesto da ARPA nel parere prot. n. 51998 del 24.07.2023, (ndr il proponente) ribadisce l'impegno a fornire le integrazioni richieste ai punti 1 e 2”.*

Facendo seguito a quanto riportato nel parere prot. ARPA Puglia n. 51998 del 24.07.23, ed esaminata la documentazione integrativa, elencata in appendice, pubblicata in formato digitale sul Portale Ambientale Regionale, dal link<sup>3</sup> riportato nella nota in oggetto richiamata, si rappresenta quanto segue.

Con riferimento all'elaborato denominato “2023.10.26 pr.32877\_T1803-21052-Consegna\_elaborati\_PDV\_Rev.B.stamped”, in riscontro alle condizioni espresse ai punti n. 1 e 2 del parere prot. ARPA Puglia n. 51998 del 24.07.23 di seguito richiamate:

*“1. devono essere identificati su idonea planimetria gli interventi autorizzati con D.D. n. 20/20 e già realizzati;*

*2. deve essere aggiornata la stima dei materiali sottoposti a movimentazione, identificando i volumi di provenienza esterna al cantiere, i volumi destinati ad eventuale riutilizzo, i volumi da gestire come rifiuti”;*

il proponente dichiara che<sup>4</sup> “E” stata predisposta apposita planimetria” rimandando all'elaborato grafico “Planimetria con indicazione delle opere realizzate” codice “V.02 bis Rev.01” (file “T1803V02BEA.pdf”. Nel succitato elaborato risultano identificati in planimetria gli interventi già realizzati. Il proponente ha inoltre riportato nello stesso elaborato grafico una tabella sintetica con l'indicazione dei volumi di materiali soggetti a movimentazione, relativamente ai quali ha specificato che:

*“(\*) Attese le condizioni del terreno, la configurazione del piano di appoggio delle piste è stata realizzata direttamente con il passaggio dei mezzi cingolati di cantiere.*

*(\*\*) Le piste di servizio sulle particelle 24-342-347-453 del Fg. 45 del Comune di Palagianò temporaneamente realizzate, successivamente verranno rimosse a fine lavori.*

*(\*\*\*) Il pietrame contenuto nei gabbioni esistenti è stato completamente riutilizzato in cantiere”<sup>5</sup>.*

Tutto quanto sopra rappresentato, si rileva che il proponente ha fornito puntuale riscontro a quanto osservato ai punti n. 1 e 2 del parere prot. ARPA Puglia n. 51998 del 24.07.23, e pertanto

<sup>3</sup> <http://www.sit.puglia.it/portal/VIA/Elenchi/Procedure+VIA>  
<http://www.sit.puglia.it/ecologia-web/download?ref=6330&doc=VIA>

<sup>4</sup> Rif. elab. “2023.10.26 pr.32877\_T1803-21052-Consegna\_elaborati\_PDV\_Rev.B.stamped” - pag.2

<sup>5</sup> Rif. elab. “T1803V02BEA.pdf”



considerata la limitata estensione degli interventi di variante e che gli stessi sono finalizzati alla riduzione delle pericolosità idraulica del fiume Lato, limitatamente all'oggetto dei lavori della Conferenza di servizi, si conferma nuovamente la valutazione positiva espressa nel parere prot. ARPA Puglia n. 14999/19, rilasciato nell'ambito del PAUR ID VIA 360, alle condizioni di seguito richiamate e già fatte proprie dal Servizio VIA/Vinca della Regione Puglia come da verbale<sup>6</sup> in atti della Conferenza di Servizi del 14.09.23:

1. le attività in fase di cantiere dovranno essere eseguite limitando le possibili interferenze con la vegetazione e realizzate lontano dal periodo di riproduzione dell'avifauna;
2. si dovranno equipaggiare le specifiche posizioni interessate dalla presenza di materiali potenzialmente inquinanti per evitare la contaminazione del terreno;
3. per evitare il rischio di inquinamento per sversamenti accidentali, le aree interessate dalla presenza di materiali da cantiere dovranno essere dotate di bacini per il contenimento degli sversamenti dei prodotti liquidi in corrispondenza di punti di stoccaggio e movimentazione di tali materiali;
4. relativamente ai lavori in alveo, gli stessi dovranno avvenire in periodi di magra adottando sistemi idonei di deviazione delle acque superficiali (ad esempio apposite casseformi o paratie) al fine di evitare rilasci di miscele cementizie e relativi additivi e/o altre parti solide nelle acque e nell'alveo, secondo le indicazioni contenute nelle "*Linee<sup>7</sup> guida per la gestione dei cantieri ai fini della protezione ambientale*" redatte a cura di ARPAT.

Si rimette per il prosieguo.

Data 21/02/24

Il Direttore del Dipartimento  
Dott. Chim. Vittorio Esposito

Il Dirigente  
Dott. Ing. Roberto Primerano

I Collaboratori Tecnici Professionali  
Dott. Ing. Alessandro Nociti  
Dott. Sc. Amb. Flavio Pompigna

<sup>6</sup> Cfr. nota prot. Regione Puglia n.15424 del 15.09.23 di trasmissione del verbale della CdS del 14.09.2023 (IDVIA\_780\_Comune\_Castellaneta\_CdS\_14set2023\_FINALE\_signed.pdf)

<sup>7</sup> <https://issuu.com/arpatoscana/docs/linee-guida-gestione-cantieri-ai-fi>



## Appendice

Filename	HASH (MD5)
2023.11.10_invio atti_riscontro Cds 14.09.2023.pdf	c3897de2b9ecc77e18787bf914e70433
2021.12.07_verifica_ottemperanza.stamped.pdf	fc7f1609c33a5fa7dbb88b6973d7ebca
2023.10.26 pr.32877_T1803-21052-Consegna_elaborati_PDV_Rev.B.stamped.pdf	e5c2e1116be1110c69735c72c6bb3bd7
2023.11.10 Rich. attestaz. vinc. deman. uso civico Mod. 1_2022 Castellaneta.pdf	f158bac3beb1b4f71aabdf4f321f7460
T1803R12EA_Relazione Paesaggistica.pdf	2bb0846b80fdda046f53bc80c6e42751
T1803R01EA_Elenco elaborati.pdf	e0e7233f503c1b11a56dbf053e270652
T1803R01EA_Elenco elaborati.pdf.p7m.p7m	e75a6ec0f81ea3c38f4a15e3e92b86a8
T1803R01EB_Elenco elaborati.pdf	60e31b4fe4580163202bd809a0b39908
T1803R01EB_Elenco elaborati.pdf.p7m	9bc8486189f7f2cc6e74913e7cae0fbd
T1803R02EA_Relazione di Perizia.pdf	ef31ae26df020ebf94be63852a8759fb
T1803R02EA_Relazione di Perizia.pdf.p7m	4ddd13d6d4ce8a1da57926d2dd2939a9
T1803R02EB_Relazione di perizia.pdf	d15e54c3ee89b06cb21ddceb736bc0df
T1803R02EB_Relazione di perizia.pdf.p7m	0cef41438df15fff47d593fdb65d650
T1803R03EA_Rel. opere manutenzione.pdf	c37e17450eab78cc023030dc2cb820cb
T1803R03EA_Rel. opere manutenzione.pdf.p7m	8a0d43e2ed69e639f7709a227f9435a3
T1803R03EB_Rel. opere manutenzione.pdf	f493d8e84504faa76dddfdbcca31ca5
T1803R03EB_Rel. opere manutenzione.pdf.p7m	b31560100e13920455c3a4ea68fc5a40
T1803R04EA_Concordamento NP.pdf	6ec968bbc83d19eab0ee83c1e700413f
T1803R04EA_Concordamento NP.pdf.p7m	eae34b356d7a8253f3ebfb1fb6d4935d
T1803R04EB_Concordamento NP.pdf	98a65175cba52872870c8d6e703e60d7
T1803R04EB_Concordamento NP.pdf.p7m	23f5e9e516c1b67d8f66c00ff186e651
T1803R05EA_Atto sottomissione.pdf	6a7f353c863214c8e05f1c529f0789e4
T1803R05EA_Atto sottomissione.pdf.p7m	60ea7b62677efcb9b6bc715abd7623b8
T1803R05EB_Atto sottomissione.pdf	c291f8ac55ac53f583e553505aca55bc
T1803R05EB_Atto sottomissione.pdf.p7m	51a3e26b0187a72b7575341c4b7b56bb
T1803R06EA-CME Perizia di variante.pdf	b447370ced14751f39f375f88fef1d9a
T1803R06EA-CME Perizia di variante.pdf.p7m	456524ed9688e0276bdd5838e9dec224
T1803R06EB-CME Perizia di variante.PDF	57c79e97b59bd32d218b175f03f67f7d
T1803R06EB-CME Perizia di variante.PDF.p7m	c7a5386c02998ad251cf1f4843a5c56f
T1803R07EA-Quadro di raffronto di perizia.pdf	a48caafbccd71aa33c62880493e648d5
T1803R07EA-Quadro di raffronto di perizia.pdf.p7m	ee9b7bc03f76dfde03b8ccf74a9fd060

Agenzia Regionale per la Prevenzione e la Protezione dell'Ambiente  
 Sede legale: Corso Trieste 27, 70126 Bari  
 Centralino: 080 5460111  
[www.arpa.puglia.it](http://www.arpa.puglia.it)  
 C.F. e P. IVA. 05830420724

DAP Taranto  
 Servizio Territoriale  
 C.da Rondinella  
 ex Osp. Testa – 74123 Taranto  
 Centralino: 099 9946 310  
 PEC: [dap.ta.arpapuglia@pec.rupar.puglia.it](mailto:dap.ta.arpapuglia@pec.rupar.puglia.it)



Filename	HASH (MD5)
T1803R07EB-Quadro di raffronto di perizia.PDF	37c4d5c4674ae3fd77262ae9e70e6320
T1803R07EB-Quadro di raffronto di perizia.PDF.p7m	a030837ca6737322715c634204e1a5b6
T1803R08EA-CME Migliorie gara.pdf	39e87c58f607ad157c506dbf15affaea
T1803R08EA-CME Migliorie gara.pdf.p7m	280e14f46acce69ff47bb8c12035e9b6
T1803R09EA-CME Migliorie Variante sostitutive.pdf	dec737ec5ebdb4fd4d89b4e039bb7410
T1803R09EA-CME Migliorie Variante sostitutive.pdf.p7m	c0609f0223460df5019391a7b4f17df0
T1803R09EB-CME Migliorie Variante sostitutive.PDF	d177a4800adac151d6f866d182b2ee0d
T1803R09EB-CME Migliorie Variante sostitutive.PDF.p7m	cdcfb80c74a9d8c38cc74fcd561f87e
T1803R10EA-Quadro di raffronto opere di miglurie.pdf	71d5bd4aa625a5fe0941aa38b949190b
T1803R10EA-Quadro di raffronto opere di miglurie.pdf.p7m	5a6d2756d4221e280ec0a216f592a2b0
T1803R10EB-Quadro di raffronto opere di miglurie.PDF	c8ae7400cf43262e6e84510b206e642d
T1803R10EB-Quadro di raffronto opere di miglurie.PDF.p7m	c10c56ec42f640844e5154d806b084cd
T1803R11EA_Quadro economico.pdf	a0f52032b02701be9ffc7bd73dc91b7
T1803R11EA_Quadro economico.pdf.p7m	ff4cf054a8b194c6ebdad80476f17878
T1803R11EB_Quadro economico.pdf	98db28c3c4c6106ba245d1fccbdea92b
T1803R11EB_Quadro economico.pdf.p7m	d460c1ffc20ae26456d9f136c1c1c0c3
T1803R12EA_Relazione Paesaggistica.p7m	66fa10f31d5e7dafdec3b68c2992c2bb
T1803V0603EB.pdf.p7m	b4657c778906dee491ddb05c472f082b
T1803V01EA.pdf	95314ee6d0f9eaf44162554ec1682009
T1803V01EA.pdf.p7m	fb3d95cc638752c5627e4fa29c566957
T1803V02BEA.pdf	e72c034434008b9d46c251f210f3a4a
T1803V02BEA.pdf.p7m	31334ef6bd8c296e8a0da07b36444f2c
T1803V02EA.pdf	e7c403e9858f5cf62d3063a921ddef3d
T1803V02EA.pdf.p7m	25ae48195945f5fa500d873586b1e35c
T1803V02EB.pdf	06c66b423949ef1e29133c9d89043b30
T1803V02EB.pdf.p7m	f8b11f1b4b04d76578d19c4cca0965f9
T1803V03EA.pdf	6248e4ed8fd11a0a04f694fd2b151ee0
T1803V03EA.pdf.p7m	e5aef50ffeb78bd2ae6c90d134803218
T1803V03EB.pdf	2d5e12e5eb8a9214dbd19044976d305c
T1803V03EB.pdf.p7m	6cbae8ccadc39484d2bed0a6e021827b
T1803V04EA.pdf	3f1c94f78a7b4b509750ff7db088b8f5
T1803V04EA.pdf.p7m	3446c19eb46fff20e717c771aa7f811a

Agenzia Regionale per la Prevenzione e La Protezione dell'Ambiente  
 Sede legale: Corso Trieste 27, 70126 Bari  
 Centralino: 080 5460111  
[www.arpa.puglia.it](http://www.arpa.puglia.it)  
 C.F. e P. IVA. 05830420724

DAP Taranto  
 Servizio Territoriale  
 C.da Rondinella  
 ex Osp. Testa – 74123 Taranto  
 Centralino: 099 9946 310  
 PEC: [dap.ta.arpapuglia@pec.rupar.puglia.it](mailto:dap.ta.arpapuglia@pec.rupar.puglia.it)



Filename	HASH (MD5)
T1803V04EB.pdf	388005902dca1c849c4581a7323babf3
T1803V04EB.pdf.p7m	8a55a531992cf951acc4cfde77a1bea0
T1803V05BEA.pdf	b32ef491315b803fcd15e28a3aebdc5b
T1803V05BEA.pdf.p7m	1c12d43a28855099d5f0ba7b093c470f
T1803V05EA.pdf	d1f4e29d257354de88d23e1f5972b838
T1803V05EA.pdf.p7m	2b62b8267ec0616c7d2f7ebeeaa454a
T1803V07EA.pdf	645ef273beff0b4d9bc3091e34c4ca74
T1803V07EA.pdf.p7m	d8a99fb6246e8bb5c5517a1743956721
T1803V08EA.pdf	297a0b35ac5efaa0f6451e4517e87863
T1803V08EA.pdf.p7m	0dd3194f81e554926aa2c95000e1716c
T1803V0601EA.pdf	fe6f72f92dc059fab82d40a15fdbcab08
T1803V0601EA.pdf.p7m	43f285b7cee5fcalf29ba4d03456e4f6b
T1803V0601EB.pdf	29454ec76f79292bbff9925519c36e08
T1803V0601EB.pdf.p7m	45e8651cd5becc76eb1a15781138b8cb
T1803V0602EA.pdf	8e361a187119912d77a25842ff767179
T1803V0602EA.pdf.p7m	7ae6ff43b9a0500ff2e646949e414904
T1803V0602EB.pdf	71f82037916d01200b0bd378e8d07687
T1803V0602EB.pdf.p7m	70989b64e86726c700e07cb62448d990
T1803V0603EA.pdf	7d63b2abbede0c788c649f2a570377e4
T1803V0603EA.pdf.p7m	36d7974df07304e1836cd42b45c9be2e
T1803V0603EB.pdf	e013b07e528c4299f6adcb70e9e1ebd

Agenzia Regionale per la Prevenzione e la Protezione dell'Ambiente  
 Sede legale: Corso Trieste 27, 70126 Bari  
 Centralino: 080 5460111  
[www.arpa.puglia.it](http://www.arpa.puglia.it)  
 C.F. e P. IVA. 05830420724

DAP Taranto  
 Servizio Territoriale  
 C.da Rondinella  
 ex Osp. Testa – 74123 Taranto  
 Centralino: 099 9946 310  
 PEC: [dap.ta.arpapuglia@pec.rupar.puglia.it](mailto:dap.ta.arpapuglia@pec.rupar.puglia.it)





**REGIONE  
PUGLIA**

**DIPARTIMENTO AMBIENTE, PAESAGGIO E  
QUALITÀ URBANA**  
SEZIONE TUTELA E VALORIZZAZIONE DEL PAESAGGIO

**Provincia di Taranto**  
**Settore Pianificazione e Ambiente**  
[protocollo@pec.provincia.ta.it](mailto:protocollo@pec.provincia.ta.it)

**Soprintendenza nazionale per il patrimonio culturale subacqueo**  
[sn-sub@pec.cultura.gov.it](mailto:sn-sub@pec.cultura.gov.it)

**Comune di Castellaneta**  
[comunecastellanetaprotocollo@postecert.it](mailto:comunecastellanetaprotocollo@postecert.it)

**Sezione Autorizzazioni Ambientali**  
[servizio.ecologia@pec.rupar.puglia.it](mailto:servizio.ecologia@pec.rupar.puglia.it)

**Oggetto: "Variante dei "Lavori di sistemazione del fiume Lato, l stralcio". P.O.R. PUGLIA 2014/2020 – ASSE V – AZIONE 5.1". Comune di Castellaneta - IDVIA 780- AUTORIZZAZIONE PAESAGGISTICA ex art. 146 D.Lgs. 42/2004 e art. 90 NTA del PPTR, in deroga ex art. 95.**

**Trasmissione Deliberazione della Giunta Regionale n. 640 del 20/05/2024**

Si trasmette la Deliberazione della Giunta Regionale n. 640 del 20/05/2024 in corso di pubblicazione sul Bollettino Ufficiale della Regione Puglia.

Il funzionario P.O.  
**(ing. Grazia Maggio)**





Cristiana  
Corbo  
21.05.2024  
13:58:41  
GMT+01:00



Michele  
Emiliano  
21.05.2024  
14:51:37  
GMT+01:00

# R E G I O N E P U G L I A

Deliberazione della Giunta Regionale

N. **640** del 20/05/2024 del Registro delle Deliberazioni

Codice CIFRA: AST/DEL/2024/00009

**OGGETTO:** “Variante dei “Lavori di sistemazione del fiume Lato, I stralcio”. P.O.R. PUGLIA 2014/2020 – ASSE V – AZIONE 5.1”. Comune di Castellaneta - IDVIA 780- AUTORIZZAZIONE PAESAGGISTICA ex art. 146 D.Lgs. 42/2004 e art. 90 NTA del PPTR, in deroga ex art. 95.

L'anno 2024 addì 20 del mese di Maggio, si è tenuta la Giunta Regionale, previo regolare invito nelle persone dei Signori:

Sono presenti:		Sono assenti:	
Presidente	Michele Emiliano	V.Presidente	Raffaele Piemontese
Assessore	Debora Ciliento		
Assessore	Alessandro Delli Noci		
Assessore	Sebastiano G. Leo		
Assessore	Gianfranco Lopane		
Assessore	Viviana Matrangola		
Assessore	Donato Pentassuglia		
Assessore	Giovanni F. Stea		
Assessore	Serena Triggiani		

Assiste alla seduta: Avv. Cristiana Corbo



# REGIONE PUGLIA

DIPARTIMENTO AMBIENTE, PAESAGGIO  
E QUALITÀ URBANA

SEZIONE TUTELA E VALORIZZAZIONE DEL PAESAGGIO

---

## PROPOSTA DI DELIBERAZIONE DELLA GIUNTA REGIONALE

---

Codice CIFRA: AST/DEL/2024/00009

**OGGETTO: “Variante dei “Lavori di sistemazione del fiume Lato, I stralcio”. P.O.R. PUGLIA 2014/2020 – ASSE V – AZIONE 5.1”. Comune di Castellaneta - IDVIA 780- AUTORIZZAZIONE PAESAGGISTICA ex art. 146 D.Lgs. 42/2004 e art. 90 NTA del PPTR, in deroga ex art. 95.**

Il Presidente della Giunta Regionale, dott. Michele Emiliano, con delega al Paesaggio, sulla base dell'istruttoria espletata dal Servizio Osservatorio e Pianificazione Paesaggistica e confermata dal Dirigente della Sezione Tutela e Valorizzazione del Paesaggio, propone quanto segue.

**Visto:**

- il D. Lgs. 42/2004 e ss.mm.ii. "Codice dei Beni Culturali e del Paesaggio" e, in particolare, l'art. 146;
- il Piano Paesaggistico Territoriale regionale (PPTR), approvato con la Deliberazione di Giunta Regionale n. 176 del 16.02.2015, pubblicata sul BURP n. 40 del 23.03.2015 e ss.mm.ii.;
- l'art. 90 delle NTA del PPTR "Autorizzazione paesaggistica", il quale prevede che gli interventi che comportino modificazione dello stato dei luoghi sui beni paesaggistici sono subordinati all'autorizzazione paesaggistica prevista dal Codice rilasciata nel rispetto delle relative procedure verificando la conformità e la compatibilità dell'intervento rispetto alle disposizioni normative del PPTR, ivi comprese quelle di cui all'art. 37 delle NTA del PPTR ed alla specifica disciplina di cui all'art. 140, comma 2, del Codice;
- l'art. 95 delle NTA del PPTR "Realizzazione di opere pubbliche o di pubblica utilità";
- la Deliberazione di Giunta Regionale n. 1466 del 15.09.2021, recante l'approvazione della Strategia regionale per la parità di genere, denominata "Agenda di Genere";
- la Deliberazione di Giunta Regionale n. 938 del 03.07.2023, recante "D.G.R. n. 302/2022 Valutazione di impatto di genere. Sistema di gestione e di monitoraggio. Revisione degli allegati.

**Premesso che:**

- con la Deliberazione della Giunta Regionale n. 2133 del 25/11/2019 avente ad oggetto "ID VIA 360 - Procedimento di VIA di competenza regionale (art. 27bis del D.lgs 152/06 e ss.mm.ii. - Provvedimento autorizzatorio unico regionale) L.R. 11/2001 e ss.mm.ii. relativo ai "Lavori di sistemazione del fiume Lato, I Stralcio". P.O.R. PUGLIA 2014/2020 - ASSE V - AZIONE 5.1- DGR 1165/2016. Proponente: Comune di Castellaneta (TA). AUTORIZZAZIONE PAESAGGISTICA, ex art. 90 delle NTA del PPTR, in deroga, ex art. 95 delle NTA del PPTR.", è stata rilasciata l'autorizzazione paesaggistica in deroga per i "Lavori di sistemazione del fiume Lato, I Stralcio";
- con Determinazione del Dirigente della Sezione Autorizzazioni Ambientali n. 20 del 16/01/2020 si è concluso il PAUR avente ad oggetto: Provvedimento Autorizzatorio Unico Regionale di cui all'art. 27 bis del D.Lgs. 152/2006 e s.m.i. relativo ai "Lavori di sistemazione del fiume Lato, I stralcio". P.O.R. PUGLIA 2014/2020 - ASSE V - AZIONE 5.1 - DGR 1165/2016. nell'ambito del Provvedimento Autorizzatorio Unico Regionale di cui all'art. 27 bis del D.Lgs. 152/2006 e s.m.i. Proponente: Comune di Castellaneta (TA). ID VIA 360;
- con nota prot. n. 7745 del 15/05/2023 la Sezione Autorizzazioni Ambientali ha avviato il procedimento "IDVIA 780 - PROCEDIMENTO DI VALUTAZIONE DELLA VARIANTE del progetto approvato in seno al Provvedimento Autorizzatorio Unico Regionale di cui all'art. 27 bis del D.Lgs. 152/2006 e s.m.i. (IDVIA 360) relativo ai "Lavori di sistemazione del fiume Lato, I stralcio". P.O.R. PUGLIA 2014/2020 - ASSE V - AZIONE 5.1 - DGR 1165/2016" concluso con Determinazione del Dirigente della Sezione Autorizzazioni Ambientali n. 20 del 16.01.2020".
- con nota prot. AOO\_145 n. 5774 del 07/07/2023 la Sezione Tutela e Valorizzazione del Paesaggio ha espresso il proprio parere rappresentando che "*i nuovi interventi proposti che integrano quelli di cui al progetto definitivo di cui al Provvedimento Autorizzatorio Unico siano parzialmente in contrasto con le prescrizioni e le misure di salvaguardia e utilizzazione di cui agli artt. 46 e 66 delle NTA del PPTR*". Nella suddetta nota la suddetta Sezione evidenziava che "*al fine della valutazione della eventuale concessione dell'Autorizzazione Paesaggistica in deroga, ex artt. 90 e 95 delle NTA del PPTR, da rilasciarsi da parte della Giunta Regionale come previsto dalla DGR n. 458 dell'08.04.2016, il proponente dovrà*

presentare il progetto definitivo modificato e rivisto in esito alle condizioni espresse nel provvedimento di non assoggettabilità a VIA, nonché idonea documentazione progettuale utile a verificare:

- l'inesistenza di alternative localizzative e/o progettuali;
  - la dimostrazione della compatibilità dell'intervento con ciascuno degli indirizzi e delle direttive richiamati alla seconda e alla terza colonna della Sezione C2 della Scheda d'Ambito "Arco Ionico Tarantino" per la A.1 Struttura e Componenti Idro-Geo-Morfologiche, per la A.2 Struttura e Componenti Ecosistemiche e Ambientali e per la A.3 Struttura e componenti antropiche e storico-culturali".
- con nota pec dell'08/09/2023, acquisita al protocollo AOO\_145 n. 7305 del 12/09/2023, il Comune di Castellaneta ha riscontrato alla suddetta nota;
  - con nota prot. n. AOO\_145\_7569 del 21.09.2023 la Sezione Tutela e Valorizzazione del Paesaggio ha trasmesso alla competente Soprintendenza la relazione tecnica illustrativa e la proposta di accoglimento della domanda, ai sensi comma 7 dell'art. 146 del D. Lgs. 42/2004, proponendo il rilascio dell'autorizzazione paesaggistica ai sensi dell'art. 146 del D.Lgs. 42/2004 e dell'art. 90 del PPTR, in deroga ai sensi dell'art. 95 delle medesime NTA, con prescrizioni;
  - con nota n. 1523-P del 21.02.2024 la Soprintendenza Nazionale per il patrimonio culturale subacqueo ha rilasciato il proprio parere favorevole, ai sensi dell'art. 146 del D. lgs 42/2004 e artt. 90 e 95 delle NTA del PPTR;
  - con nota prot. n. 0145291/2024 del 21/03/2024 la Sezione Autorizzazioni Ambientali ha trasmesso la Determinazione Motivata di conclusione della seduta di conferenza di servizi decisoria del 20/03/2024 per il procedimento "IDVIA 780 - PROCEDIMENTO DI VALUTAZIONE DELLA VARIANTE del progetto approvato in seno al Provvedimento Autorizzatorio Unico Regionale di cui all'art. 27 bis del D.Lgs. 152/2006 e s.m.i. (IDVIA 360) relativo ai "Lavori di sistemazione del fiume Lato, I stralcio". P.O.R. PUGLIA 2014/2020 – ASSE V – AZIONE 5.1 – DGR 1165/2016" concluso con Determinazione del Dirigente della Sezione Autorizzazioni Ambientali n. 20 del 16.01.2020".

**Considerato che:**

- la proposta progettuale prevede un insieme di opere finalizzate alla pulizia dell'alveo del fiume Lato che integrano quelli di cui al progetto definitivo approvati con Provvedimento Autorizzatorio Unico (rif. Art. 27 bis D.Lgs. 152/2006) pubblicato sul Bollettino Ufficiale della Regione Puglia n. 20 del 13.02.2020 – LAVORI DI SISTEMAZIONE DEL FIUME LATO, I STRALCIO);
- gli interventi previsti, comportando trasformazione e rimozione della vegetazione arborea e/o arbustiva in "Fiumi, torrenti e corsi d'acqua iscritti negli elenchi delle acque pubbliche" e "Formazioni arbustive in evoluzione naturale", risultano in contrasto con le prescrizioni e le misure di salvaguardia ed utilizzazione di cui agli artt. 46 e 66 delle NTA del PPTR.

**Considerato, altresì, che** con riferimento alla possibilità di ricorrere, per il caso in oggetto, a procedure in deroga alle norme paesaggistiche, l'art. 95 delle NTA del PPTR prevede che: "Le opere pubbliche o di pubblica utilità possono essere realizzate in deroga alle prescrizioni previste dal Titolo VI delle presenti norme per i beni paesaggistici e gli ulteriori contesti, purché in sede di autorizzazione paesaggistica o in sede di accertamento di compatibilità paesaggistica si verifichi che dette opere siano comunque compatibili con gli obiettivi di qualità di cui all'art. 37 e non abbiano alternative localizzative e/o progettuali".

**Preso atto:**

- del Parere Tecnico del Servizio Osservatorio e Pianificazione Paesaggistica allegato al presente provvedimento e parte integrante e sostanziale dello stesso (ALLEGATO A);

- del parere della Soprintendenza Nazionale per il patrimonio culturale subacqueo, espresso con nota prot. n. 1523-P del 21.02.2024, parte integrante e sostanziale dell'Allegato A.

**Dato atto che** il presente provvedimento attiene esclusivamente agli aspetti di natura paesaggistica, con riferimento alla compatibilità delle opere con il vigente PPTR, fatte salve tutte le ulteriori autorizzazioni e/o assensi, qualora necessari, rivenienti dalle vigenti disposizioni normative in materia sanitaria e/o di tutela ambientale.

**Richiamato** l'art. 146 c. 4 del D. Lgs. 42/2004 che prevede: *"L'autorizzazione è efficace per un periodo di cinque anni, scaduto il quale l'esecuzione dei progettati lavori deve essere sottoposta a nuova autorizzazione. I lavori iniziati nel corso del quinquennio di efficacia dell'autorizzazione possono essere conclusi entro e non oltre l'anno successivo la scadenza del quinquennio medesimo. Il termine di efficacia dell'autorizzazione decorre dal giorno in cui acquista efficacia il titolo edilizio eventualmente necessario per la realizzazione dell'intervento, a meno che il ritardo in ordine al rilascio e alla conseguente efficacia di quest'ultimo non sia dipeso da circostanze imputabili all'interessato.*

**Ritenuto che**, alla luce delle risultanze istruttorie di cui al Parere Tecnico allegato, in accordo con il parere espresso dalla Soprintendenza Nazionale per il patrimonio culturale subacqueo, con nota prot. n. 1523-P del 21.02.2024, sussistano i presupposti di fatto e di diritto per il rilascio del provvedimento di Autorizzazione Paesaggistica ex art. 146 D.Lgs. 42/2004 e art. 90 NTA del PPTR, in deroga ex art. 95, per la **"VARIANTE del progetto approvato in seno al Provvedimento Autorizzatorio Unico Regionale di cui all'art. 27 bis del D.Lgs. 152/2006 e s.m.i. (IDVIA 360) relativo ai "Lavori di sistemazione del fiume Lato, I stralcio". P.O.R. PUGLIA 2014/2020 – ASSE V – AZIONE 5.1 – DGR 1165/2016" concluso con Determinazione del Dirigente della Sezione Autorizzazioni Ambientali n. 20 del 16.01.2020"**, di cui all'oggetto, composto dagli elaborati elencati, con la relativa impronta informatica secondo l'algoritmo MD5, nel parere tecnico allegato (ALLEGATO A).

#### **Garanzie di riservatezza**

"La pubblicazione sul BURP, nonché la pubblicazione all'Albo o sul sito istituzionale, salve le garanzie previste dalla legge 241/1990 in tema di accesso ai documenti amministrativi, avviene nel rispetto della tutela della riservatezza dei cittadini secondo quanto disposto dal Regolamento UE n. 679/2016 in materia di protezione dei dati personali, nonché dal D.Lgs. 196/2003 ss.mm.ii., ed ai sensi del vigente Regolamento regionale 5/2006 per il trattamento dei dati sensibili e giudiziari, in quanto applicabile. Ai fini della pubblicità legale, il presente provvedimento è stato redatto in modo da evitare la diffusione di dati personali identificativi non necessari ovvero il riferimento alle particolari categorie di dati previste dagli articoli 9 e 10 del succitato Regolamento UE".

#### **COPERTURA FINANZIARIA AI SENSI DEL D.LGS. 118/2011 E SS.MM.II.**

La presente deliberazione non comporta ulteriori implicazioni, dirette e/o indirette, di natura economico-finanziaria e/o patrimoniale e dalla stessa non deriva alcun onere a carico del bilancio regionale.

*Il Presidente, sulla base delle risultanze istruttorie come innanzi illustrate, ai sensi dell'articolo 4 – comma 4 – lettera d) della L.R. 7/1997 e del DPGR 263/2021, propone alla Giunta:*

1. Di rilasciare con prescrizioni, per le motivazioni riportate nel parere tecnico allegato al presente provvedimento e parte integrante e sostanziale dello stesso (ALLEGATO A), per la **"VARIANTE del progetto approvato in seno al Provvedimento Autorizzatorio Unico Regionale di cui all'art. 27 bis del D.Lgs. 152/2006 e s.m.i. (IDVIA 360) relativo ai "Lavori di sistemazione del fiume Lato, I stralcio". P.O.R. PUGLIA 2014/2020 – ASSE V – AZIONE 5.1 – DGR 1165/2016" concluso con Determinazione del Dirigente della Sezione Autorizzazioni Ambientali n. 20 del 16.01.2020"**, di cui all'oggetto, in accordo con il parere espresso dalla Soprintendenza Nazionale per il patrimonio culturale subacqueo, con nota prot. n. 1523-P del 21.02.2024, l'Autorizzazione Paesaggistica ex art. 146 D.Lgs. 42/2004 e art. 90 NTA del PPTR, in deroga ex art. 95.

Prescrizioni:

- siano attuate tutte le misure di mitigazione previste in progetto;
  - durante le fasi di realizzazione delle opere siano evitate, in aree esterne a quelle di intervento, le trasformazioni e rimozioni della vegetazione arborea, nonché la rimozione degli elementi antropici, seminaturali e naturali caratterizzanti il paesaggio agrario ponendo attenzione all'organizzazione del cantiere; inoltre, in fase di cantiere, al fine di evitare impatti diretti e/o indiretti sul contesto paesaggistico esistente e sulle sue componenti dovrà essere garantito:
    - a) la limitazione dei movimenti di terra (sbancamenti, sterri, riporti) per non modificare in maniera significativa l'attuale assetto geomorfologico d'insieme e conservare nel contempo l'assetto idrogeologico complessivo delle aree oggetto d'intervento;
    - b) l'allontanamento e il deposito dei materiali di risulta rivenienti dalle operazioni di scavo nelle pubbliche discariche;
    - c) al termine dei lavori, il ripristino dello stato dei luoghi, al fine di agevolare la ricomposizione dei valori paesistici del sito.
2. Di pubblicare il presente provvedimento sul BURP in versione con gli omissis a tutela dei dati personali.
3. Di notificare il presente provvedimento, a cura del Servizio Osservatorio e Pianificazione Paesaggistica:
- alla Provincia di Taranto;
  - al Comune di Castellaneta;
  - alla Soprintendenza Nazionale per il patrimonio culturale subacqueo;
  - alla Sezione Autorizzazioni Ambientali.

I sottoscritti attestano che il procedimento istruttorio loro affidato è stato espletato nel rispetto della vigente normativa regionale, nazionale e comunitaria e che il presente schema di provvedimento, dagli stessi predisposto ai fini dell'adozione dell'atto finale da parte della Giunta Regionale, è conforme alle risultanze istruttorie.

Il Funzionario istruttore: (Ing. Grazia MAGGIO)



Il Dirigente della Sezione Tutela e Valorizzazione del Paesaggio - Dirigente *ad interim* del Servizio Osservatorio e Pianificazione Paesaggistica: (Arch. Vincenzo LASORELLA)



Il Direttore, ai sensi dell'art. 18, comma 1, Decreto del Presidente della Giunta regionale 22 gennaio 2021, n. 22 e ss.mm.ii., NON RAVVISA la necessità di esprimere osservazioni alla presente proposta di DGR.

Il Direttore del Dipartimento Ambiente, Paesaggio e Qualità Urbana  
(Ing. Paolo Francesco GAROFOLI)



Il Presidente della Giunta:  
(Dott. Michele EMILIANO)



**LA GIUNTA**

**UDITA** la relazione istruttoria e la conseguente proposta del Presidente della Giunta;

**VISTE** le sottoscrizioni poste in calce alla proposta di deliberazione;

**A VOTI** unanimi espressi nei modi di legge;

**DELIBERA**

per le motivazioni espresse in narrativa che qui si intendono integralmente riportate:

1. Di approvare la relazione del Presidente della Giunta, con delega al Paesaggio.
2. Di rilasciare con prescrizioni, per le motivazioni riportate nel parere tecnico allegato al presente provvedimento e parte integrante e sostanziale dello stesso (ALLEGATO A), per la **"VARIANTE del progetto approvato in seno al Provvedimento Autorizzatorio Unico Regionale di cui all'art. 27 bis del D.Lgs. 152/2006 e s.m.i. (IDVIA 360) relativo ai "Lavori di sistemazione del fiume Lato, I stralcio". P.O.R. PUGLIA 2014/2020 – ASSE V – AZIONE 5.1 – DGR 1165/2016" concluso con Determinazione del Dirigente della Sezione Autorizzazioni Ambientali n. 20 del 16.01.2020"**, di cui all'oggetto, in accordo con il parere espresso dalla Soprintendenza Nazionale per il patrimonio culturale subacqueo, con nota prot. n. 1523-P del 21.02.2024, l'Autorizzazione Paesaggistica ex art. 146 D.Lgs. 42/2004 e art. 90 NTA del PPTR, in deroga ex art. 95.

Prescrizioni:

- siano attuate tutte le misure di mitigazione previste in progetto;
- durante le fasi di realizzazione delle opere siano evitate, in aree esterne a quelle di intervento, le trasformazioni e rimozioni della vegetazione arborea, nonché la rimozione degli elementi antropici, seminaturali e naturali caratterizzanti il paesaggio agrario ponendo attenzione all'organizzazione del cantiere; inoltre, in fase di cantiere, al fine di evitare impatti diretti e/o indiretti sul contesto paesaggistico esistente e sulle sue componenti dovrà essere garantito:
  - a) la limitazione dei movimenti di terra (sbancamenti, sterri, riporti) per non modificare in maniera significativa l'attuale assetto geomorfologico d'insieme e conservare nel contempo l'assetto idrogeologico complessivo delle aree oggetto d'intervento;
  - b) l'allontanamento e il deposito dei materiali di risulta rivenienti dalle operazioni di scavo nelle pubbliche discariche;
  - c) al termine dei lavori, il ripristino dello stato dei luoghi, al fine di agevolare la ricomposizione dei valori paesistici del sito.
- 3. Di pubblicare il presente provvedimento sul BURP in versione con gli omissis a tutela dei dati personali.
- 4. Di notificare il presente provvedimento, a cura del Servizio Osservatorio e Pianificazione Paesaggistica:
  - alla Provincia di Taranto;
  - al Comune di Castellaneta;
  - alla Soprintendenza Nazionale per il patrimonio culturale subacqueo;
  - alla Sezione Autorizzazioni Ambientali.

**Il Segretario generale della Giunta**

**Il Presidente della Giunta**



**REGIONE  
PUGLIA****DIPARTIMENTO AMBIENTE, PAESAGGIO E QUALITÀ  
URBANA****SEZIONE TUTELA E VALORIZZAZIONE DEL PAESAGGIO****SERVIZIO OSSERVATORIO E PIANIFICAZIONE PAESAGGISTICA**

ALLEGATO A

Codice CIFRA: AST/DEL/2024/00009

VERSIONE PER LA PUBBLICAZIONE

**“VARIANTE del progetto approvato in seno al Provvedimento Autorizzatorio Unico Regionale di cui all'art. 27 bis del D.Lgs. 152/2006 e s.m.i. (IDVIA 360) relativo ai “Lavori di sistemazione del fiume Lato, I stralcio”. P.O.R. PUGLIA 2014/2020 – ASSE V – AZIONE 5.1 – DGR 1165/2016” concluso con Determinazione del Dirigente della Sezione Autorizzazioni Ambientali n. 20 del 16.01.2020”.**  
**AUTORIZZAZIONE PAESAGGISTICA ex art. 146 D.Lgs. 42/2004 e art. 90 NTA del PPTR, in deroga ex art. 95.**

**PARERE TECNICO****DOCUMENTAZIONE AGLI ATTI**

Con la Deliberazione della Giunta Regionale n. 2133 del 25/11/2019 avente ad oggetto “ID VIA 360 - Procedimento di VIA di competenza regionale (art. 27bis del D.lgs 152/06 e ss.mm e ii. - Provvedimento autorizzatorio unico regionale) L.R. 11/2001 e ss.mm.ii. relativo ai “Lavori di sistemazione del fiume Lato, I Stralcio”. P.O.R. PUGLIA 2014/2020 - ASSE V – AZIONE 5.1- DGR 1165/2016. Proponente: Comune di Castellaneta (TA). AUTORIZZAZIONE PAESAGGISTICA, ex art. 90 delle NTA del PPTR, in deroga, ex art. 95 delle NTA del PPTR.”, è stata rilasciata l’autorizzazione paesaggistica in deroga per i “Lavori di sistemazione del fiume Lato, I Stralcio”.

Con Determinazione del Dirigente della Sezione Autorizzazioni Ambientali n. 20 del 16/01/2020 si è concluso il PAUR avente ad oggetto: Provvedimento Autorizzatorio Unico Regionale di cui all'art. 27 bis del D.Lgs. 152/2006 e s.m.i. relativo ai “Lavori di sistemazione del fiume Lato, I stralcio”. P.O.R. PUGLIA 2014/2020 – ASSE V – AZIONE 5.1 – DGR 1165/2016. nell’ambito del Provvedimento Autorizzatorio Unico Regionale di cui all’art. 27 bis del D.Lgs. 152/2006 e s.m.i. Proponente: Comune di Castellaneta (TA). ID VIA 360.

Con nota prot. n. 7745 del 15/05/2023 la Sezione Autorizzazioni Ambientali ha avviato il procedimento “IDVIA 780 - PROCEDIMENTO DI VALUTAZIONE DELLA VARIANTE del progetto approvato in seno al Provvedimento Autorizzatorio Unico Regionale di cui all'art. 27 bis del D.Lgs. 152/2006 e s.m.i. (IDVIA 360) relativo ai “Lavori di sistemazione del fiume Lato, I stralcio”. P.O.R. PUGLIA 2014/2020 – ASSE V – AZIONE 5.1 – DGR 1165/2016” concluso con Determinazione del Dirigente della Sezione Autorizzazioni Ambientali n. 20 del 16.01.2020”.



**REGIONE  
PUGLIA**

**DIPARTIMENTO AMBIENTE, PAESAGGIO E QUALITÀ  
URBANA**

**SEZIONE TUTELA E VALORIZZAZIONE DEL PAESAGGIO**

**SERVIZIO OSSERVATORIO E PIANIFICAZIONE PAESAGGISTICA**

Con nota prot. AOO\_145 n. 5774 del 07/07/2023 la Sezione Tutela e Valorizzazione del Paesaggio ha espresso il proprio parere rappresentando che *“i nuovi interventi proposti che integrano quelli di cui al progetto definitivo di cui al Provvedimento Autorizzatorio Unico siano parzialmente in contrasto con le prescrizioni e le misure di salvaguardia e utilizzazione di cui agli artt. 46 e 66 delle NTA del PPTR”*. Nella suddetta nota la suddetta Sezione evidenziava che *“al fine della valutazione della eventuale concessione dell’Autorizzazione Paesaggistica in deroga, ex artt. 90 e 95 delle NTA del PPTR, da rilasciarsi da parte della Giunta Regionale come previsto dalla DGR n. 458 dell’08.04.2016, il proponente dovrà presentare il progetto definitivo modificato e rivisto in esito alle condizioni espresse nel provvedimento di non assoggettabilità a VIA, nonché idonea documentazione progettuale utile a verificare:*

- *l’inesistenza di alternative localizzative e/o progettuali;*
- *la dimostrazione della compatibilità dell’intervento con ciascuno degli indirizzi e delle direttive richiamati alla seconda e alla terza colonna della Sezione C2 della Scheda d’Ambito “Arco Ionico Tarantino” per la A.1 Struttura e Componenti Idro-Geo-Morfologiche, per la A.2 Struttura e Componenti Ecosistemiche e Ambientali e per la A.3 Struttura e componenti antropiche e storico-culturali”*.

Con nota pec dell’08/09/2023, acquisita al protocollo AOO\_145 n. 7305 del 12/09/2023, il Comune di Castellaneta ha riscontrato alla suddetta nota.

La documentazione progettuale disponibile al seguente link: <http://www.sit.puglia.it/portal/VIA/Elenchi/Procedure+VIA>, è costituita dai seguenti elaborati (per ciascuno dei quali è riportata la relativa impronta informatica secondo l’algoritmo MD5):

Nome del File	MD5
progetto\780\08_09_2023_INTEGRAZIONI PAESAGGIO\2023.07.07 pr.21430 richiesta Integrazioni Paesaggio (prot_5744).pdf	0ee0c74c33d0812174c898cd229d7721
progetto\780\08_09_2023_INTEGRAZIONI PAESAGGIO\2023.07.17 pr.22345_(prot_10704)_differimento seduta CdS.pdf	5e39f43c6e60252c4fb395c24ba73816
progetto\780\08_09_2023_INTEGRAZIONI PAESAGGIO\2023.09.08 pr.26930_ALLEG. R12-Relazione Paesaggistica.p7m	66fa10f31d5e7dafdec3b68c2992c2bb
progetto\780\08_09_2023_INTEGRAZIONI PAESAGGIO\2023.09.08 pr.26930_ALLEG. R12-Relazione Paesaggistica.pdf	4e611727c207544aa956cd3d61473e0e
progetto\780\08_09_2023_INTEGRAZIONI PAESAGGIO\2023.09.08_invio integrazioni in Regione.pdf	4c6eefd2dbe65bd033b867615576c271
progetto\780\2020.01.16 DET. n.20 PAUR (fiume Lato Iø stralcio).pdf	b9b96d34b5da1cfd4bc65dc983ed1dc8
progetto\780\2023.02.03 TRASMISSIONE PERIZIA DI VARIANTE_PAUR.pdf	47b9fc57017eaaafbe547fc8ab150d26
progetto\780\Fiume Lato-Perizia\P7M\01. RELAZIONI FIRMATE\T1803R01EA_Elenco elaborati.pdf.p7m.p7m	e75a6ec0f81ea3c38f4a15e3e92b86a8
progetto\780\Fiume Lato-Perizia\P7M\01. RELAZIONI FIRMATE\T1803R02EA_Relazione di Perizia.pdf.p7m.p7m	ad5fa84ba0f7cd04c4cd96b02518ea041
progetto\780\Fiume Lato-Perizia\P7M\01. RELAZIONI FIRMATE\T1803R03EA_Rel. opere manutenzione.pdf.p7m.p7m	a6323edc33c1d64f898cf88a126e22fa
progetto\780\Fiume Lato-Perizia\P7M\01. RELAZIONI FIRMATE\T1803R04EA_Concordamento NP.pdf.p7m.p7m	375b18e234ad88f070d7ae7912bda976
progetto\780\Fiume Lato-Perizia\P7M\01. RELAZIONI FIRMATE\T1803R05EA_Atto sottomissione.pdf.p7m.p7m	6faa1175cbfb1b4039bef64498d1ea7f



**REGIONE  
PUGLIA**

**DIPARTIMENTO AMBIENTE, PAESAGGIO E QUALITÀ  
URBANA**

**SEZIONE TUTELA E VALORIZZAZIONE DEL PAESAGGIO**

**SERVIZIO OSSERVATORIO E PIANIFICAZIONE PAESAGGISTICA**

progetto\780\Fiume Lato-Perizia\P7M\01. RELAZIONI FIRMATE\T1803R06EA-CME Perizia di variante.pdf.p7m.p7m	6b92232366eeee4c9e629be299380496
progetto\780\Fiume Lato-Perizia\P7M\01. RELAZIONI FIRMATE\T1803R07EA-Quadro di raffronto di perizia.pdf.p7m.p7m	fce395bff1782580ce0bddf55162731b
progetto\780\Fiume Lato-Perizia\P7M\01. RELAZIONI FIRMATE\T1803R08EA-CME Migliorie gara.pdf.p7m.p7m	522ac9b832851b47da3f163fdc39293d
progetto\780\Fiume Lato-Perizia\P7M\01. RELAZIONI FIRMATE\T1803R09EA-CME Migliorie Variante sostitutive.pdf.p7m.p7m	bd3108e484238338a95e050e0504d6de
progetto\780\Fiume Lato-Perizia\P7M\01. RELAZIONI FIRMATE\T1803R10EA-Quadro di raffronto opere di migliorie.pdf.p7m.p7m	e3efb7cfc153d5c5982202390093fedd
progetto\780\Fiume Lato-Perizia\P7M\01. RELAZIONI FIRMATE\T1803R11EA_Quadro economico.pdf.p7m.p7m	615cbff134263ed780b73ba25b4630b6
progetto\780\Fiume Lato-Perizia\P7M\02. TAVOLE FIRMATE\V.01.pdf.p7m.p7m	679b96f1618e3277e16b8bebfaf1f80b
progetto\780\Fiume Lato-Perizia\P7M\02. TAVOLE FIRMATE\V.02.pdf.p7m.p7m	c568bf64757b5832704eb5462f081393
progetto\780\Fiume Lato-Perizia\P7M\02. TAVOLE FIRMATE\V.03.pdf.p7m.p7m	ac3b6dbd4ccb9bbe3e317f05317dd1ea
progetto\780\Fiume Lato-Perizia\P7M\02. TAVOLE FIRMATE\V.04.pdf.p7m.p7m	83fc28d53343d11bbe38ef6af2760a07
progetto\780\Fiume Lato-Perizia\P7M\02. TAVOLE FIRMATE\V.05.pdf.p7m.p7m	bd00d22522762d854d06dd07669e6b84
progetto\780\Fiume Lato-Perizia\P7M\02. TAVOLE FIRMATE\V.06.01.pdf.p7m.p7m	762cb1c18693397813041ccc0d28341e
progetto\780\Fiume Lato-Perizia\P7M\02. TAVOLE FIRMATE\V.06.02.pdf.p7m.p7m	854b7eb0298970f356616dc19a18dd20
progetto\780\Fiume Lato-Perizia\P7M\02. TAVOLE FIRMATE\V.06.03.pdf.p7m.p7m	915f219c3de990a0c84ff1e4817d1161
progetto\780\Fiume Lato-Perizia\P7M\02. TAVOLE FIRMATE\V.07.pdf.p7m.p7m	32a9746d070c63c404fd045c43730ade

Con nota prot. n. AOO\_145\_7569 del 21.09.2023 la Sezione Tutela e Valorizzazione del Paesaggio ha trasmesso alla competente Soprintendenza la relazione tecnica illustrativa e la proposta di accoglimento della domanda, ai sensi comma 7 dell'art. 146 del D. Lgs. 42/2004, proponendo il rilascio dell'autorizzazione paesaggistica ai sensi dell'art. 146 del D.Lgs. 42/2004 e dell'art. 90 del PPTR, in deroga ai sensi dell'art. 95 delle medesime NTA, con prescrizioni.

Con nota n. 1523-P del 21.02.2024 la Soprintendenza Nazionale per il patrimonio culturale subacqueo ha rilasciato il proprio parere favorevole, ai sensi dell'art. 146 del D. lgs 42/2004 e artt. 90 e 95 delle NTA del PPTR.

Con nota prot. n. 0145291/2024 del 21/03/2024 la Sezione Autorizzazioni Ambientali ha trasmesso la Determinazione Motivata di conclusione della seduta di conferenza di servizi decisoria del 20/03/2024 per il procedimento "IDVIA 780 - PROCEDIMENTO DI VALUTAZIONE DELLA VARIANTE del progetto approvato in seno al Provvedimento Autorizzatorio Unico Regionale di cui all'art. 27 bis del D.Lgs. 152/2006 e s.m.i. (IDVIA 360) relativo ai "Lavori di sistemazione del fiume Lato, I stralcio". P.O.R. PUGLIA 2014/2020 - ASSE V - AZIONE 5.1 - DGR 1165/2016" concluso con Determinazione del Dirigente della Sezione Autorizzazioni Ambientali n. 20 del 16.01.2020".

#### DESCRIZIONE DEGLI INTERVENTI

La proposta progettuale, oggetto di **autorizzazione paesaggistica in deroga**, nel dettaglio descritta negli elaborati di progetto, rappresenta una **VARIANTE** del progetto approvato in seno al Provvedimento Autorizzatorio Unico Regionale di cui all'art. 27 bis del D.Lgs. 152/2006 e s.m.i. (IDVIA 360) relativo ai



**REGIONE  
PUGLIA**

**DIPARTIMENTO AMBIENTE, PAESAGGIO E QUALITÀ  
URBANA**

**SEZIONE TUTELA E VALORIZZAZIONE DEL PAESAGGIO**

**SERVIZIO OSSERVATORIO E PIANIFICAZIONE PAESAGGISTICA**

“Lavori di sistemazione del fiume Lato, I stralcio”. P.O.R. PUGLIA 2014/2020 – ASSE V – AZIONE 5.1 – DGR 1165/2016”.

Il proponente afferma che:

“I lavori di cui alla presente perizia oggetto di integrazione/stralcio sono di seguito descritte.

**Su tutto il tracciato oggetto dei lavori**

- stralcio inerbimento per 1 m sulla porzione esterna dell’argine;

**Particelle 24- 342- 347- 453 del Fg 45 del comune di Palagianò**

Sulle particelle come sopra individuate, rispetto al progetto principale, non vengono eseguite le seguenti lavorazioni:

- stralcio f.o.p. di nuovi materassi tipo reno;
- stralcio consolidamento piede arginale con palancole in PVC;
- stralcio di piste di servizio;

**Zona di rispetto fascia interferente con metanodotti SNAM**

In corrispondenza degli attraversamenti delle aree pertinenziali le infrastrutture condotte da SNAM non sono state eseguite le seguenti lavorazioni:

- stralcio realizzazione di consolidamento piede arginale con palancole uno sviluppo complessivo di 160 m;
- f.p.o. di ripartitori di carico in corrispondenza degli attraversamenti delle infrastrutture SNAM

**Zona di rispetto fascia interferente con oleodotto ENI**

- riduzione profondità di infissione delle palancole di 1,20 m per una larghezza complessiva di 5m.

**Realizzazione nuova rampa di accesso**

- È stata realizzata una nuova rampa di accesso all’alveo del fiume per motivi di sicurezza in prossimità dell’area di cantiere così come individuata nelle planimetrie allegata alla presente.

**Pulizia alveo del fiume Lato (miglioria sostitutiva)**

- Il tratto di fiume oggetto del presente intervento, compreso tra il ponte della SP14 e la sezione 6-6 (V. Fig.1), si sviluppa per circa 245,50 ml per una larghezza media dell’area interessata dalla pulizia di circa 90,00.

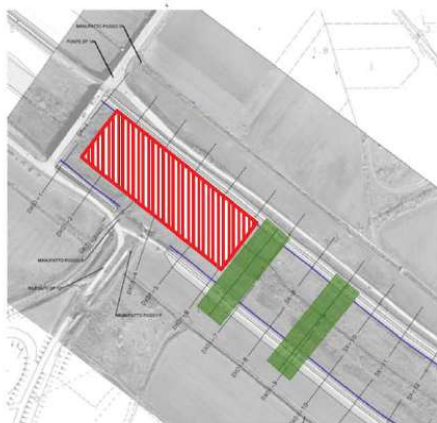


Fig.1) Tratto di fiume interessato dai lavori di pulizia: Ponte SP14 – Sez. 6-6

I lavori di pulizia dell’alveo previsti sono sinteticamente di seguito declinati:



**REGIONE  
PUGLIA**

**DIPARTIMENTO AMBIENTE, PAESAGGIO E QUALITÀ  
URBANA**

**SEZIONE TUTELA E VALORIZZAZIONE DEL PAESAGGIO**

**SERVIZIO OSSERVATORIO E PIANIFICAZIONE PAESAGGISTICA**

- Realizzazione di rampe di accesso all'alveo;
- Taglio raso terra di bassa macchia palustre, paglie, rovi e canne compreso la trinciatura e/o triturazione del materiale di risulta;
- Realizzazione di una rampa di accesso all'alveo.
- Trasporto a discarica del materiale di risulta;
- Oneri per smaltimento a P.D. dei materiali di risulta provenienti dalla trinciatura/triturazione delle canne.

*Si precisa che i lavori di pulizia dell'alveo integrano quelli di cui al progetto definitivo approvato Giusta Provvedimento Autorizzatorio Unico (rif. Art. 27 bis D.Lgs. 152/2006) pubblicato sul Bollettino Ufficiale della Regione Puglia n. 20 del 13.02.2020 – LAVORI DI SISTEMAZIONE DEL FIUME LATO, I STRALCIO”.*

#### **TUTELE DEFINITE DAL PIANO PAESAGGISTICO TERRITORIALE - PPTR**

Dalla consultazione delle serie VI degli elaborati del PPTR, approvato con DGR n. 176 del 16.02.2015 e come successivamente aggiornato, **i nuovi interventi proposti che integrano quelli di cui al progetto definitivo di cui al Provvedimento Autorizzatorio Unico** (rif. Art. 27 bis D.Lgs. 152/2006) pubblicato sul Bollettino Ufficiale della Regione Puglia n. 20 del 13.02.2020 – LAVORI DI SISTEMAZIONE DEL FIUME LATO, I STRALCIO interessano i beni e gli ulteriori contesti paesaggistici come di seguito indicato:

##### *Struttura idro-geo-morfologica*

- *Beni paesaggistici:* l'area oggetto di intervento è interessata da beni paesaggistici delle componenti idrologiche **“Fiumi, torrenti, corsi d'acqua iscritti negli elenchi delle acque pubbliche”** disciplinati dagli indirizzi di cui all'art. 43, dalle direttive di cui all'art. 44 e dalle prescrizioni di cui all'art. 46 delle NTA del PPTR;
- *Ulteriori contesti (art. 143, comma 1, lett. 3 del D.Lgs. 42/04):* l'area oggetto di intervento è interessata da ulteriori contesti paesaggistici delle componenti idrologiche **“Aree soggette a vincolo idrogeologico”** disciplinati dagli indirizzi di cui all'art. 43, dalle direttive di cui all'art. 44.

##### *Struttura ecosistemica e ambientale*

- *Beni paesaggistici:* l'area oggetto di intervento non è interessata da beni paesaggistici della struttura eco sistemica e ambientale;
- *Ulteriori contesti (art. 143, comma 1, lett. 3 del D.Lgs. 42/04):* l'area oggetto di intervento è interessata dalle componenti botanico – vegetazionali **“Formazioni arbustive in evoluzione naturale”** disciplinati dagli indirizzi di cui all'art. 60, dalle direttive di cui all'art. 61 e dalle misure di salvaguardia e utilizzazione di cui all'art. 66 delle NTA del PPTR.

##### *Struttura antropica e storico - culturale*

- *Beni paesaggistici:* l'area oggetto di intervento non è interessata da beni paesaggistici delle componenti culturali insediative;
- *Ulteriori contesti (art. 143, comma 1, lett. 3 del D.Lgs. 42/04):* l'area oggetto di intervento è interessata dalle componenti dei valori percettivi **“Strade a valenza paesaggistica”** disciplinati dagli indirizzi di cui all'art. 86, dalle direttive di cui all'art. 87 e dalle misure di salvaguardia ed utilizzazione di cui all'art. 88 delle NTA del PPTR.

#### **VALUTAZIONE DELLA COMPATIBILITÀ PAESAGGISTICA**

Sulla base della documentazione trasmessa e del vigente Piano Paesaggistico Territoriale Regionale (PPTR approvato con DGR n. 176 del 16.02.2015) e in particolare per quanto attiene alle interpretazioni identitarie e statutarie del paesaggio regionale espresse nell'Atlante del Patrimonio Ambientale,

**REGIONE  
PUGLIA****DIPARTIMENTO AMBIENTE, PAESAGGIO E QUALITÀ  
URBANA****SEZIONE TUTELA E VALORIZZAZIONE DEL PAESAGGIO****SERVIZIO OSSERVATORIO E PIANIFICAZIONE PAESAGGISTICA**

Territoriale e Paesaggistico del PPTR, si rappresenta che l'intervento ricade nell'ambito territoriale dell'"Arco Jonico Tarantino" ed in particolare nella Figura Territoriale denominata "Le Gravine Ioniche".

Le specifiche tipologie idrogeomorfologiche che caratterizzano l'ambito sono essenzialmente quelle originate dai processi di modellamento fluviale e di versante, e in subordine a quelle carsiche. La struttura della figura è caratterizzata dalla presenza di valli fluvio carsiche che assumono forme differenziate a seconda della pendenza, del substrato e delle trasformazioni subite: lame nel tratto murgiano, gravine sui terrazzamenti pedemurgiani e canali di bonifica nella pianura meta pontina. Le gravine assumono un andamento meandriforme, delimitate da pinnacoli di roccia, pareti a strapiombo su cui vegetano piante rupicole: esse formano ecosistemi straordinariamente conservati. La morfologia costiera si presenta bassa e sabbiosa, a profilo digradante, bordata da più ordini di cordoni dunari disposti in serie parallele – dalle più recenti in prossimità del mare, alle più antiche verso l'entroterra – e caratterizzati da una notevole continuità, interrotta solamente dagli alvei di corsi d'acqua spesso oggetto di interventi di bonifica. Le dune, ampiamente colonizzate da vegetazione arbustiva e da macchia mediterranea con le tipiche pinete di Pino d'Aleppo, mostrano altezze anche notevoli. L'anfiteatro naturale è attraversato da un sistema a pettine di corsi d'acqua, che discende dall'altopiano e solca l'ampia fascia retroduale oggi bonificata, ma per lungo tempo depressa e paludosa. Il paesaggio costiero mantiene caratteri di alta naturalità e nell'immediato retroterra, nonostante l'urbanizzazione e le pratiche agricole intensive, è possibile leggere le tracce delle bonifiche. L'idrografia superficiale, di versante e carsica presenta elementi di criticità dovuti alle diverse tipologie di occupazione antropica (abitazioni, infrastrutture stradali, impianti, aree a servizi, aree a destinazione turistica, cave). Ciò contribuisce a frammentare la continuità ecologica, ad incrementare le condizioni di rischio idraulico ove le stesse forme (gravine, corsi d'acqua, doline) rivestono un ruolo primario nella regolazione dell'idrografia superficiale, e a dequalificare il complesso sistema del paesaggio. Il carattere compatto e rilevato delle città storiche delle gravine è contraddetto dal percolamento a valle dell'edificato più recente lungo i pendoli che portano dalle città alle loro marine. La grande pineta a ridosso del golfo metapontino e l'ampio anfiteatro agricolo solcato dalle gravine alle sue spalle sono stati intaccati da edificazione recente (piattaforme turistiche e seconde case). Il paesaggio naturale e rurale storico è stato sistematicamente semplificato e banalizzato anche attraverso la realizzazione di canali di drenaggio, la cementificazione del letto e degli argini dei fiumi, le sistemazioni idraulico-forestali inopportune a monte.

Nel merito della valutazione paesaggistica del progetto si rappresenta che, come già detto in precedenza, **i nuovi interventi proposti che integrano quelli di cui al progetto definitivo di cui al Provvedimento Autorizzatorio Unico siano parzialmente in contrasto con le prescrizioni e le misure di salvaguardia e utilizzazione di cui agli artt. 46 e 66 delle NTA del PPTR.**

Difatti l'**art. 46 comma 2** delle NTA del PPTR "Prescrizioni per Fiumi, torrenti e corsi d'acqua iscritti negli elenchi delle acque pubbliche" prevede che **"2. Non sono ammissibili piani, progetti e interventi che comportano: omissis...**



**REGIONE  
PUGLIA**

**DIPARTIMENTO AMBIENTE, PAESAGGIO E QUALITÀ  
URBANA**

**SEZIONE TUTELA E VALORIZZAZIONE DEL PAESAGGIO**

**SERVIZIO OSSERVATORIO E PIANIFICAZIONE PAESAGGISTICA**

*a5) rimozione della vegetazione arborea od arbustiva con esclusione degli interventi colturali atti ad assicurare la conservazione e l'integrazione dei complessi vegetazionali naturali esistenti e delle cure previste dalle prescrizioni di polizia forestale."*

Infine l'art. 66 comma 2 delle NTA del PPTR "Misure di salvaguardia e di utilizzazione per "Prati e pascoli naturali" e "Formazioni arbustive in evoluzione naturale" prevede che "2. In sede di accertamento di compatibilità paesaggistica di cui all'art. 91, ai fini della salvaguardia e della corretta utilizzazione dei siti di cui al presente articolo, si considerano non ammissibili tutti i piani, progetti e interventi in contrasto con gli obiettivi di qualità e le normative d'uso di cui all'art. 37 e in particolare, fatta eccezione per quelli di cui al comma 3, quelli che comportano:

*a1) rimozione della vegetazione erbacea, arborea od arbustiva naturale, fatte salve le attività agrosilvopastorali e la rimozione di specie alloctone invasive".*

Con riferimento alla possibilità di ricorrere, per il caso in oggetto, a procedure in deroga alle norme paesaggistiche, l'art. 95 delle NTA del PPTR prevede che: "Le opere pubbliche o di pubblica utilità possono essere realizzate in deroga alle prescrizioni previste dal Titolo VI delle presenti norme per i beni paesaggistici e gli ulteriori contesti, purché in sede di autorizzazione paesaggistica o in sede di accertamento di compatibilità paesaggistica si verifichi che dette opere siano comunque compatibili con gli obiettivi di qualità di cui all'art. 37 e non abbiano alternative localizzative e/o progettuali."

In relazione alla verifica delle alternative localizzative e/o progettuali, nelle elaborati progettuali, a cui si rimanda, il proponente afferma che:

*"Le possibili alternative progettuali valutabili consistono in un'integrazione degli interventi strutturali sugli argini, tra cui un ulteriore rialzo lungo un tratto già interessato dalle opere o il consolidamento lungo un tratto differente. L'alternativa è tuttavia impraticabile in entrambi i casi perché il budget a disposizione consentirebbe interventi su tratti estremamente limitati e tali da non apportare significativi benefici. Peraltro, l'ipotesi di intervento in tratti di versanti da quello già oggetto dei lavori, richiederebbe una nuova procedura di valutazione e autorizzazione, non compatibile con i tempi di chiusura del progetto.*

*L'intervento è ubicato in aree ad elevata pericolosità idraulica, al fine di ridurre i danni causati dagli eventi meteorici di rilievo ed incrementare i livelli di sicurezza per la popolazione. Pertanto, fermo restando che per ragioni procedurali ed amministrative è necessario che l'intervento integrativo venga effettuato in una porzione di alveo del Fiume Lato già interessato dai lavori autorizzati, può essere valutata la pulizia dell'alveo lungo altri tratti di area di progetto. La scelta del tratto immediatamente a valle del ponte della SP14 non è tuttavia casuale, perché dal punto di vista dell'officiosità idraulica, in condizioni di corrente lenta, è quello che maggiormente influenza il rischio in corrispondenza dello stesso ponte che, come tutte le strutture dello stesso tipo, rappresenta il maggiore elemento di rischio idraulico".*

**Si prende atto di quanto affermato dal proponente, in relazione all'inesistenza di alternative localizzative e/o progettuali e si ritiene che le alternative progettuali individuate dal proponente sarebbero comunque in contrasto con le prescrizioni e le misure di salvaguardia e utilizzazione di cui agli artt. 46 e 66 delle NTA del PPTR e potrebbero determinare un impatto paesaggistico e ambientale maggiore rispetto alle opere previste nel progetto oggetto della presente valutazione.**





**REGIONE  
PUGLIA**

**DIPARTIMENTO AMBIENTE, PAESAGGIO E QUALITÀ  
URBANA**

**SEZIONE TUTELA E VALORIZZAZIONE DEL PAESAGGIO**

**SERVIZIO OSSERVATORIO E PIANIFICAZIONE PAESAGGISTICA**

Per quanto riguarda la Compatibilità con gli obiettivi di qualità paesaggistica e territoriale di cui all'art. 37, come esplicitati nella Sezione C2 della Scheda d'Ambito "Arco Jonico Tarantino", si rappresenta quanto segue.

- **A.1 Struttura e Componenti Idro-Geo-Morfologiche:**

Il proponente afferma che "L'intervento è finalizzato al ripristino dell'efficienza idraulica del Fiume Lato, nell'ambito del più ampio progetto di mitigazione del rischio idraulico. Pur previsti nell'alveo, gli interventi non interrompono la continuità del deflusso delle acque. Gli interventi migliorano il deflusso delle acque riducendo il rischio di esondazioni, nell'ambito del più generale progetto di mitigazione del rischio idraulico. Il progetto è stato realizzato a seguito di uno studio idrologico ed idraulico per valutare i benefici connessi. Lo studio tiene conto anche di condizioni meteorologiche cautelative e in linea con le indicazioni fornite dall'Autorità di Bacino della Puglia. Le opere oggetto di intervento, tuttavia, sono situate ad almeno 2 km di distanza dalla costa."

**Si prende atto di quanto affermato dal proponente e si ritiene che il progetto, così come più avanti prescritto, risulti compatibile con gli obiettivi di qualità paesaggistica del PPTR.**

- **A.2 Struttura e Componenti Ecosistemiche e Ambientali:**

Il proponente afferma che "L'intervento incide solo temporaneamente su formazioni arbustive dotate di elevata ed autonoma capacità di rigenerazione. Gli studi di impatto ambientale e di valutazione di incidenza a corredo del progetto già autorizzato hanno approfondito gli aspetti relativi alla biodiversità e funzionalità ecologica delle aree, evidenziandone peraltro la compatibilità, anche in virtù delle scelte progettuali e delle misure di mitigazione indicate".

**Si prende atto di quanto affermato dal proponente e si ritiene che il progetto, così come più avanti prescritto, risulti compatibile con gli obiettivi di qualità paesaggistica del PPTR.**

- **A.3 Struttura e componenti antropiche e storico-culturali:**

**Si ritiene che l'intervento proposto non contrasti con gli obiettivi della Sezione C2 della Scheda d'Ambito "Arco Jonico Tarantino", con specifico riferimento ai paesaggi urbani e rurali in quanto non pregiudica il riconoscimento delle invarianti morfotipologiche urbane e territoriali presenti, nonché i caratteri peculiari dei paesaggi rurali storici. Inoltre si ritiene che la sua realizzazione non pregiudichi gli orizzonti persistenti, le visuali panoramiche e i grandi scenari.**

**CONCLUSIONI E PRESCRIZIONI**

Tutto ciò premesso e considerato, in accordo con il parere espresso dalla Soprintendenza Nazionale per il patrimonio culturale subacqueo con nota prot. n. 1523-P del 21.02.2024, allegata, questa Sezione ritiene che sussistano i presupposti di fatto e di diritto per il rilascio con prescrizioni del provvedimento di **Autorizzazione Paesaggistica ex art. 146 D.Lgs. 42/2004 e art. 90 NTA del PPTR, in deroga ex art. 95** per la "VARIANTE del progetto approvato in seno al Provvedimento Autorizzatorio Unico Regionale di cui all'art. 27 bis del D.Lgs. 152/2006 e s.m.i. (IDVIA 360) relativo ai "Lavori di sistemazione del fiume Lato, I stralcio". P.O.R. PUGLIA 2014/2020 – ASSE V – AZIONE 5.1 – DGR 1165/2016" concluso con Determinazione del Dirigente della Sezione Autorizzazioni Ambientali n. 20 del 16.01.2020", di cui all'oggetto, in quanto lo stesso, pur in contrasto con le prescrizioni di cui all'art. 46 e con le misure di





**REGIONE  
PUGLIA**

**DIPARTIMENTO AMBIENTE, PAESAGGIO E QUALITÀ  
URBANA**

**SEZIONE TUTELA E VALORIZZAZIONE DEL PAESAGGIO**

**SERVIZIO OSSERVATORIO E PIANIFICAZIONE PAESAGGISTICA**

salvaguardia e utilizzazione di cui all'art. 66 delle NTA del PPTR, risulta compatibile con gli obiettivi di qualità paesaggistica del PPTR e ammissibile ai sensi dell'art. 95 comma 1.

Prescrizioni:

- siano attuate tutte le misure di mitigazione previste in progetto;
- durante le fasi di realizzazione delle opere siano evitate, in aree esterne a quelle di intervento, le trasformazioni e rimozioni della vegetazione arborea, nonché la rimozione degli elementi antropici, seminaturali e naturali caratterizzanti il paesaggio agrario ponendo attenzione all'organizzazione del cantiere; inoltre, in fase di cantiere, al fine di evitare impatti diretti e/o indiretti sul contesto paesaggistico esistente e sulle sue componenti dovrà essere garantito:
  - a) la limitazione dei movimenti di terra (sbancamenti, sterri, riporti) per non modificare in maniera significativa l'attuale assetto geomorfologico d'insieme e conservare nel contempo l'assetto idrogeologico complessivo delle aree oggetto d'intervento;
  - b) l'allontanamento e il deposito dei materiali di risulta rivenienti dalle operazioni di scavo nelle pubbliche discariche;
  - c) al termine dei lavori, il ripristino dello stato dei luoghi, al fine di agevolare la ricomposizione dei valori paesistici del sito.

IL FUNZIONARIO ISTRUTTORE  
**Ing. Grazia MAGGIO**



IL DIRIGENTE *AD INTERIM* DEL SERVIZIO  
OSSERVATORIO E PIANIFICAZIONE PAESAGGISTICA  
**Arch. Vincenzo LASORELLA**





*Ministero della cultura*

SOPRINTENDENZA NAZIONALE  
PER IL PATRIMONIO CULTURALE SUBACQUEO

Lettera inviata solo tramite e-mail. Sostituisce l'originale ai sensi dell'art.43,  
comma 6, DPR 445/2000 e dell'art. 47 commi 1 e 2, D. Lgs. 82/2005

*Alla*

**REGIONE PUGLIA**  
DIPARTIMENTO AMBIENTE,  
PAESAGGIO E QUALITÀ URBANA  
SEZIONE TUTELA  
E VALORIZZAZIONE DEL PAESAGGIO  
[sezione.paesaggio@pec.rupar.puglia.it](mailto:sezione.paesaggio@pec.rupar.puglia.it)

*Risp. a Prot. n. r\_puglia/AOO\_145-21/09/2023/7569*

*del 21/09/2023*

*Risp. a Prot. n. 8155 del 21/09/2023*

*Oggetto:* **IDVIA 780 - PROCEDIMENTO DI VALUTAZIONE DELLA VARIANTE del progetto approvato in seno al Provvedimento Autorizzatorio Unico Regionale di cui all'art. 27 bis del D.Lgs. 152/2006 e s.m.i. (IDVIA 360) relativo ai “Lavori di sistemazione del fiume Lato, I stralcio”. P.O.R. PUGLIA 2014/2020 – ASSE V – AZIONE 5.1 – DGR 1165/2016” concluso con Determinazione del Dirigente della Sezione Autorizzazioni Ambientali n. 20 del 16.01.2020.**

Proponente: Comune di Castellaneta

*Valutazioni di competenza ai fini del parere ai sensi dell'art. 146 del D.Lgs 42/2004;*

In riscontro alle note indicate a margine,

- **esaminata** la documentazione trasmessa, disponibile al link:

<http://www.sit.puglia.it/portal/VIA/Elenchi/Procedure+VIA L;>

- **preso atto** che l'istanza in esame, in base alla documentazione acquisita agli atti, riguarda, in sintesi, lo stralcio dei seguenti interventi:

su tutto il tracciato oggetto dei lavori:

- stralcio inerbimento per 1 m sulla porzione esterna dell'argine;
- sulle Particelle 24- 342- 347- 453 del Fg. 45 del comune di Palagianò, rispetto al progetto principale vengono stralciate le seguenti lavorazioni:
- stralcio f.o.p. di nuovi materassi tipo reno;
- stralcio consolidamento piede arginale con palancole in PVC;
- stralcio di piste di servizio;



SOPRINTENDENZA NAZIONALE PER IL PATRIMONIO CULTURALE SUBACQUEO

Via Duomo, 33, 74123 Taranto (TA) Tel. 099/4713511 Fax 099/4713126 - 132

Via Luigi Viola, 12 - 74123 (TA) Tel. 099/4525982

SITO WEB: <https://patrimoniosubacqueo.cultura.gov.it>

PEC: [sn-sub@pec.cultura.gov.it](mailto:sn-sub@pec.cultura.gov.it)

PEO: [sn-sub@cultura.gov.it](mailto:sn-sub@cultura.gov.it)

nella Zona di rispetto fascia interferente con metanodotti SNAM, in corrispondenza degli attraversamenti delle aree pertinenziali le infrastrutture condotte da SNAM non sono state eseguite le seguenti lavorazioni:

- stralcio realizzazione di consolidamento piede arginale con palancole uno sviluppo complessivo di m160;
- f.p.o. di ripartitori di carico in corrispondenza degli attraversamenti delle infrastrutture SNAM nella Zona di rispetto fascia interferente con oleodotto ENI
- riduzione profondità di infissione delle palancole di 1,20 m per una larghezza complessiva di m 5.

-**preso atto** che l'istanza in esame, in base alla documentazione acquisita agli atti, riguarda, in sintesi, la realizzazione dei seguenti interventi:

- Realizzazione nuova rampa di accesso
- Pulizia alveo del fiume Lato (miglioria sostituiva)

I lavori di pulizia dell'alveo previsti consistono sinteticamente in:

- Realizzazione di rampe di accesso all'alveo;
- Taglio raso terra di bassa macchia palustre, paglie, rovi e canne compreso la trinciatura e/o triturazione del materiale di risulta;
- Realizzazione di una rampa di accesso all'alveo.
- Trasporto a discarica del materiale di risulta;

#### **Valutazioni di competenza ai fini del parere ai sensi dell'art. 146 del D.Lgs 42/2004**

-**visto** che nella Regione Puglia dal 2015 vige il Piano Paesaggistico Territoriale Regionale (PPTR), che persegue le finalità di tutela e valorizzazione, nonché di recupero e riqualificazione dei paesaggi di Puglia, in attuazione del D.Lgs. 42/2004 - *Codice dei beni culturali e del Paesaggio*;

-**riscontrato** che l'area oggetto dell'intervento ricade nell'Ambito paesaggistico "Arco Ionico Tarantino", Figura territoriale "Le Gravine Ioniche" e si caratterizza per le seguenti componenti individuate nel Sistema delle tutele del PPTR:

- BP: **Fiumi, torrenti, corsi d'acqua** iscritti negli elenchi delle acque pubbliche, , cui si applicano gli indirizzi di cui all'art. 43 delle NTA del PPTR, le direttive di cui all'art. 44 e le prescrizioni di cui all'art. 46 delle NTA del PPTR;
- UCP: **Vincolo idrogeologico**, che comprende tutte le aree a valle della SS7, cui si applica quanto previsto da: indirizzi di cui all'art. 43 delle NTA del PPTR;
- UCP: **Formazioni arbustive in evoluzione naturale**, cui si applicano gli indirizzi di cui all'art. 60 delle NTA del PPTR, le direttive di cui all'art. 61 e le misure di salvaguardia e utilizzazione di cui all'art. 66 delle NTA del PPTR;
- UCP: **Strade a valenza paesaggistica**, cui si applica quanto previsto da: indirizzi di cui all'art. 86, direttive di cui all'art. 87 e misure di salvaguardia e di utilizzazione di cui all'art. 88 delle NTA del PPTR.

-**considerato** che l'art. 43 comma 1 delle NTA del PPTR, relativo agli Indirizzi per le componenti idrologiche, prevede che "*Gli interventi che interessano le componenti idrologiche devono tendere a:*

(...)

*d. conservare e incrementare gli elementi di naturalità delle componenti idrologiche riducendo i processi di frammentazione degli habitat e degli ecosistemi costieri e fluviali, promuovendo l'inclusione degli stessi in un sistema di corridoi di connessione ecologica:*

...".

-**considerato** che l'art. 43 comma 5 delle NTA del PPTR, relativo agli Indirizzi per le componenti idrologiche, prevede che "*Nelle aree sottoposte a vincolo idrogeologico ... tutti gli interventi di trasformazione, compresi quelli finalizzati ad incrementare la sicurezza idrogeologica e quelli non soggetti ad autorizzazione paesaggistica ai sensi del Codice, devono essere realizzati nel rispetto dell'assetto*



*paesaggistico, non compromettendo gli elementi storico-culturali e di naturalità esistenti, garantendo la permeabilità dei suoli”;*

- **considerato** che l’art. 46 comma 3 lett. b3) delle NTA del PPTR, relativo alle prescrizioni per il BP Fiumi prevede tra gli interventi ammissibili le “*sistemazioni idrauliche e opere di difesa inserite in un organico progetto esteso all’intera unità idrografica che utilizzino materiali e tecnologie della ingegneria naturalistica, che siano volti alla riqualificazione degli assetti ecologici e paesaggistici dei luoghi*”;
- **considerato** che l’intervento proposto non contrasta con gli obiettivi della Sezione C2 della Scheda d’Ambito “Arco Jonico Tarantino”, con riferimento ai paesaggi urbani e rurali, in quanto non pregiudica il riconoscimento delle invarianti morfotipologiche urbane territoriali presenti, nonché i caratteri peculiari dei paesaggi rurali storici;
- **considerato** che, in base alla documentazione acquisita, la sua realizzazione non pregiudica gli orizzonti persistenti, le visuali panoramiche e i grandi scenari;
- **vista** la relazione illustrativa con proposta di provvedimento trasmessa dalla Regione Puglia ed acquisita da questa Soprintendenza al prot. n. 8155 del 21/09/2023,

questa Soprintendenza, per quanto di competenza, **condivide la proposta di provvedimento con prescrizioni della Regione Puglia** esprimendo parere **favorevole**.

Il Responsabile del Procedimento  
Funzionario Architetto  
Arch. Simonetta Previtero

Per IL DIRETTORE GENERALE AVOCANTE  
dott. Luigi La Rocca  
IL DELEGATO  
dott. Angelomichele Raguso

\*Documento firmato digitalmente ai sensi del D. Lgs. 82/2005 s.m.i. e norme collegate, sostituisce il documento cartaceo e la firma autografa.





## COMUNE DI CASTELLANETA

### Provincia di Taranto

Piazza Principe di Napoli – 74011 – tel. 0998497233 – fax 0998442048 – C.F. 80012250736

- 4^ Area Lavori Pubblici e Progettazione -



Dasa-Rägiſter  
UNI EN ISO 9001:2015  
IQ-1119-01

Spett.le **REGIONE PUGLIA**  
DIPARTIMENTO AMBIENTE, PAESAGGIO E QUALITÀ  
URBANA - SEZIONE AUTORIZZAZIONI AMBIENTALI  
*servizio.ecologia@pec.rupar.puglia.it*

e, p.c. **REGIONE PUGLIA**  
DIPARTIMENTO BILANCIO, AFFARI GENERALI E  
INFRASTRUTTURE – SEZIONE DIFESA DEL SUOLO E  
RISCHIO SISMICO  
*serviziodefesasuolo.regione@pec.rupar.puglia.it*

**Dott.ssa Daniela Tedeschi**  
*d.tedeschi@regione.puglia.it*

**OGGETTO:** POR PUGLIA 2014/2020 – Asse V – Azione 5.1 – Sub-Azione 5.1.b – DGR 1165/2016 - Lavori di sistemazione idraulica del Fiume Lato – I Stralcio. € 4.000.000,00.  
Id proc. 2938 - IDVIA 780: Procedimento autorizzatorio unico regionale ex art. 27-bis del D.Lgs. 152/2006 e ss.mm.ii. della Variante del progetto di cui al PAUR IDVIA 360  
➤ Notifica D.D. 701/2024 di approvazione della Perizia di Variante.

In riferimento all'appalto riportato in oggetto ed in ottemperanza a quanto disposto nella Conferenza dei Servizi del 20/03/2024, con la presente si trasmette, per quanto di propria competenza, la Determinazione Dirigenziale n. 701 del 07/05/2024, mediante la quale si è proceduto ad approvare la perizia di variante.

*Il R.U.P. e Responsabile della 4^ Area*  
*Arch. Pasquale Dalò*  
*(atto sottoscritto digitalmente)*



### AREA 4 - LAVORI PUBBLICI E PROGETTAZIONE

## Determinazione

**n. 701 del 07/05/2024**

**OGGETTO: P.O.R. PUGLIA 2014-2020 - ASSE V: “ADATTAMENTO AL CAMBIAMENTO CLIMATICO, PREVENZIONE E GESTIONE DEI RISCHI” – AZIONE 5.1: “INTERVENTI DI RIDUZIONE DEL RISCHIO IDROGEOLOGICO E DI EROSIONE COSTIERA”. LAVORI DI SISTEMAZIONE IDRAULICA DEL FIUME LATO - PRIMO STRALCIO. APPROVAZIONE PERIZIA DI VARIANTE.**

**PREMESSO** che:

- con deliberazione della Giunta Comunale n. 127 del 26.10.2019, regolarmente esecutiva, è stato approvato il Regolamento sull’Ordinamento Generale degli Uffici e Servizi che disciplina, tra l’altro, l’attività di gestione e le determinazioni;
- con deliberazione del Consiglio Comunale n. 26 del 26.03.2024, immediatamente esecutiva, è stato approvato il Bilancio di Previsione 2024 e Pluriennale 2024-2026;
- con deliberazione del Consiglio Comunale n. 4 del 09/02/2017, esecutiva per legge, è stato approvato il Nuovo Regolamento di Contabilità.

**Premesso, altresì, che:**

- con Delibera di Giunta Comunale N° 139 del 29/09/2015 è stato approvato il progetto preliminare, di importo pari a € 50.000.000,00, per la sistemazione del reticolo idrografico del Fiume Lato;
- con nota prot. N° 23816 in data 16/10/2015 il progetto preliminare di cui innanzi è stato inviato al Servizio Difesa del Suolo e Rischio Sismico della Regione Puglia, al fine di candidarlo a finanziamento;
- con nota prot. N° 24055 del 20/10/2015 al Servizio Difesa del Suolo e Rischio Sismico della Regione Puglia è stato inviato, altresì, lo stralcio funzionale del progetto preliminare per la sistemazione del reticolo idrografico del fiume Lato, di importo pari a € 4.000.000,00, per la relativa candidatura a finanziamento;
- il progetto relativo al primo stralcio funzionale è stato ammesso a finanziamento a valere sul P.O.R. Puglia 2014-2020 - Asse V: “Adattamento al cambiamento climatico, prevenzione e gestione dei rischi” – Azione 5.1: “Interventi di riduzione del rischio idrogeologico e di erosione costiera”, per l’importo di complessivi € 4.000.000,00;
- in data 05/08/2016 è stata firmata la convenzione tra la Regione Puglia e il Comune di Castellaneta per la realizzazione dell’intervento infrastrutturale “Lavori di sistemazione idraulica del Fiume Lato – Primo stralcio” per l’importo provvisorio di € 4.000.000,00;
- in esito alle operazioni di gara è risultato aggiudicatario il Raggruppamento Temporaneo di Professionisti “Altene Ingegneri Associati”, al quale, con Determinazione Dirigenziale N° 447 del 30/11/2017, è stato affidato il “Servizio di progettazione definitiva, esecutiva, coordinamento della sicurezza e direzione dei lavori di sistemazione idraulica del Fiume Lato – Primo stralcio”;
- con Determinazione Dirigenziale N° 1744 in data 05/11/2019 si è proceduto all’approvazione del progetto esecutivo di cui innanzi, contestualmente all’indizione di gara per l’appalto dei “Lavori di sistemazione idraulica del fiume Lato – Primo stralcio”, di importo complessivo a base d’asta pari a € 3.299.085,59, mediante procedura aperta ai sensi degli artt. 59 co.1, 60 e 183 del D.Lgs. 50/2016, in applicazione del criterio di selezione dell’offerta di cui all’art. 95 co.2 del D.Lgs. 50/2016 (offerta economicamente più vantaggiosa), secondo il metodo applicativo-compensatore;
- in esito all’espletamento delle procedure di gara, con Determinazione Dirigenziale n. 928 del 05/06/2020 si è proceduto all’aggiudicazione definitiva dell’appalto dei “Lavori di sistemazione idraulica del fiume Lato – Primo stralcio” in favore del R.T.I. “Conpat s.c.a.r.l. – New Euroart S.r.l.”, per l’importo complessivo di € 2.812.019,65 oltre IVA;
- in data 15/09/2020 con la ditta aggiudicataria è stato stipulato il contratto d’appalto N° 2296 di Repertorio;
- in data 28/09/2020 la Direzione dei Lavori ha proceduto alla consegna dei lavori;
- i suddetti lavori in data 16/03/2021 hanno avuto effettivo inizio, come si evince dall’attestazione sottoscritta in pari data dalla D.LL.;



- con Determinazione Dirigenziale n. 1207 del 23/08/2021 è stata concessa una proroga di 222 giorni, fissando la data di conclusione dei lavori al 08/04/2022;
- con Determinazione Dirigenziale n. 1598 del 08/11/2021 si è proceduto all'approvazione e liquidazione del 1° S.A.L.;
- con Determinazione Dirigenziale n. 722 del 20/04/2022 si è proceduto alla sostituzione e alla nomina del nuovo Responsabile Unico del Procedimento nella persona dell'Ing. Vitangelo Giampetruzzi;
- con Determinazione Dirigenziale n. 1090 del 16/06/2022 si è proceduto all'approvazione e liquidazione del 2° S.A.L.;
- in data 04/08/2022 i lavori sono stati sospesi, come si evince dal verbale sottoscritto tra le parti in data 08/08/2022
- con Determinazione Dirigenziale n. 1536 del 02/09/2022 si è proceduto all'approvazione e alla liquidazione del 3° S.A.L..

**Considerato che:**

- il Direttore dei Lavori, Ing. Gianluca Esposito, in data 16/09/2022 con nota prot. 30157 ha ritenuto necessario predisporre perizia di variante consistente nello stralcio di alcune opere inizialmente previste e, in sostituzione delle stesse, l'aggiunta di alcuni interventi di manutenzione dell'alveo fluviale;
- con nota prot. n. 31035 del 22/09/2022, l'allora R.U.P., Ing. Vitangelo Giampetruzzi, ha autorizzato la redazione della perizia di variante;
- in data 28/09/2022, con nota pec avente prot. n.31817, l'Ing. Gianluca Esposito, in qualità di direttore dei lavori, al fine di poter redigere la perizia di variante, ha esteso la sospensione dei lavori fino all'approvazione della stessa;
- in data 11/11/2022, con nota pec avente prot. n. 38002, l'Ing. Gianluca Esposito, in qualità di direttore dei lavori, visto e considerato che durante il corso della redazione della perizia di variante di che trattasi è stato necessario esperire una serie di incontri tecnici presso gli uffici del R.U.P. nonché presso gli uffici competenti della Regione Puglia in Bari, al fine di definire aspetti tecnico - contabili - amministrativi connessi con la perizia in corso di redazione, ha chiesto una proroga sui tempi di consegna della perizia di variante;
- in data 05/01/2023, con nota avente prot. n. 391, l'Ing. Gianluca Esposito, in qualità di direttore dei lavori, ha trasmesso gli elaborati scritto-grafici della perizia di variante;
- in data 06/02/2023, con nota avente prot. n. 3994, l'allora R.U.P., Ing. Vitangelo Giampetruzzi, ha trasmesso all'ente finanziatore la perizia di variante, al fine di attivare la procedura di valutazione;
- in data 30/03/2023, con nota avente prot. n. 10284, la Regione Puglia, al fine di condurre la valutazione richiesta, ha comunicato di interessare gli enti che hanno partecipato al procedimento originario, giusta Determinazione del Dirigente Sezione Autorizzazioni Ambientali n. 20 del 13/02/2020, chiedendo, inoltre, al fine di avviare correttamente ed esaurientemente il procedimento di valutazione della variante, se i lavori previsti dalla stessa rendessero necessario il coinvolgimento di altri enti;
- a riscontro della nota sopra citata, in data 04/04/2023, il Comune di Castellaneta, con nota avente prot. n. 10825, ha comunicato quale ulteriore ente da interessare il Raggruppamento Carabini Biodiversità – Reparto Biodiversità di Martina Franca;
- in data 15/05/2023 la Regione Puglia ha disposto l'avvio del procedimento di valutazione della variante del progetto approvato in seno al Provvedimento Autorizzatorio Unico Regionale di cui all'art. 27 bis del D.Lgs. 152/2006 e s.m.i. (IDVIA 360) relativo ai *“Lavori di sistemazione del fiume Lato, I stralcio”*. P.O.R. PUGLIA 2014/2020 – ASSE V – AZIONE 5.1 – DGR 1165/2016” concluso con Determinazione del Dirigente della Sezione Autorizzazioni Ambientali n. 20 del 16.01.2020, con indicazione dell'eventuale riunione in modalità sincrona di cui all'articolo 14-ter, da tenersi il giorno 18/07/2023, differito con successiva nota al giorno 14/09/2023;
- in data 14/09/2023 si tiene la prima seduta della Conferenza di Servizi decisoria in modalità sincrona, nella quale si dispone di aggiornare ad altra data la medesima conferenza, prendendo atto dei pareri pervenuti e della necessità, da parte del proponente, di:
  - integrare quanto richiesto da ARPA
  - recuperare la nota citata dal Raggruppamento Carabinieri Biodiversità – Reparto Biodiversità di Martina Franca al punto 6 del proprio parere indicata come n. 26/27 -2 del 5.04.2022
  - approfondimento ai fini di dichiarare la ottemperabilità delle prescrizioni impartite con la Determinazione Dirigenziale n. 20 del 16.01.2020 integralmente richiamate con riferimento ai lavori oggetto di variante;
- in data 10/11/2023, in riscontro a quanto emerso dalla seduta di conferenza di Servizi, il Comune di Castellaneta, con nota avente prot. n. 34582, ha trasmesso la perizia di variante aggiornata;
- in data 28/02/2024, con nota avente prot. n. 6911, la Regione Puglia convoca, ai sensi dell'art. 27 bis comma 7 del D.Lgs. 152/06 e ss.mm.ii., una nuova seduta di Conferenza di Servizi decisoria in modalità sincrona da svolgersi ai sensi dell'art. 14-ter (conferenza simultanea) della L. 241/90 e ss.mm.ii., al fine di addivenire ad univoche determinazioni da porre a base del provvedimento conclusivo di PAUR, in data 20.03.2024;



- in data 20/03/2024 si tiene la seconda seduta della Conferenza di Servizi decisoria in modalità sincrona che, dopo aver analiticamente ripercorso tutto l'iter procedimentale, visti i pareri favorevoli pervenuti e le prescrizioni indicate, si conclude favorevolmente;
- in data 29/03/2024, l'ing. G. Esposito, facendo seguito ad altre trasmissioni, con nota prot. n. 10302 ha inviato i documenti relativi la perizia di variante dei lavori in oggetto, redatta ai sensi dell'art. 8 comma 7 del DM 49/2018, che non comportano aumento dell'importo contrattuale e comprendono i seguenti elaborati:

RELAZIONI				
NOME FILE	CODICE ELABORATO	TITOLO	Rev.	Emissione
T1803R01EB	R01	Elenco elaborati	2	Ottobre 2023
T1803R02EB	R02	Relazione di perizia	2	Ottobre 2023
T1803R03EB	R03	Relazione opere di manutenzione alveo	2	Ottobre 2023
T1803R04EB	R04	Verbale concordamento nuovi prezzi (*)	2	Ottobre 2023
T1803R05EB	R05	Schema atto di sottomissione (*)	2	Ottobre 2023
T1803R06EB	R06	Computo metrico perizia di variante	2	Ottobre 2023
T1803R07EB	R07	Quadro di raffronto perizia di variante	2	Ottobre 2023
T1803R08EA	R08	Computo metrico opere di migliorata offerta gara	1	Dicembre 2022
T1803R09EB	R09	Computo metrico migliorie sostitutive	2	Ottobre 2023
T1803R10EB	R10	Quadro di raffronto opere di migliorie	2	Ottobre 2023
T1803R11EB	R11	Quadro economico	2	Ottobre 2023
T1803R12EB	R12	Relazione paesaggistica	1	Dicembre 2022
TAVOLE GRAFICHE				
NOME FILE	CODICE ELABORATO	TITOLO	Rev.	Emissione
T1803V01EA	V.01	Inquadramento territoriale generale con intervento in variante	1	Dicembre 2022
T1803V02EB	V.02	Planimetria su aerofotogrammetrico	2	Ottobre 2023
T1803V02BEA	V.02 bis	Planimetria con indicazione delle opere realizzate (Rif. CDS del 14.09.2023)	1	Dicembre 2022
T1803V03EB	V.03	Individuazione vincoli	2	Ottobre 2023
T1803V04EB	V.04	Individuazione vincoli su PPTR	2	Ottobre 2023
T1803V05BEA	V.05 bis	Individuazione su planimetria catastale delle p.lle del FG.45 del Comune di Palagiano interessate parzialmente dai lavori	1	Dicembre 2022
T1803V0601EB	V.06.01	Planimetria interventi – tavola 1 di 3	2	Ottobre 2023
T1803V0602EB	V.06.02	Planimetria interventi – tavola 2 di 3	2	Ottobre 2023
T1803V0603EB	V.06.03	Planimetria interventi – tavola 3 di 3	2	Ottobre 2023
T1803V07EA	V.07	Sezioni tipologiche	1	Dicembre 2022
T1803V08EA	V.08	Cartografie usi civici PUG Castellaneta su area di interesse.	1	Dicembre 2022

E con il seguente quadro economico:

QUADRO A - LAVORI DI PERIZIA
<b>LAVORI</b>





	<b>IMPORTO LAVORI DI PERIZIA</b>	<b>3.130.494,27 €</b>
A1	di cui oneri per la sicurezza	117.295,56 €
A2	Importo lavori di perizia	3.013.198,71 €
A3	Ribasso d'asta del 15,10% da applicare su A2	454.993,01 €
A4	Importo netto ribasso d'asta dell' 15,10 % da applicare su A2	2.558.205,70 €
	<b>TOTALE IMPORTO LAVORI (A1 + A4)</b>	<b>2.675.501,26 €</b>
<b>QUADRO B - SOMME A DISPOSIZIONE DELL'AMMINISTRAZIONE</b>		
B1	Incentivo art. 92 D.Lgs. 163/2006	31.308,42 €
B2	Localizzazione e bonifica delle aree mediante ricerca superficiale. Da eseguirsi su tutta la lunghezza dei diaframmi 5300 mq [1,17 €/mq rif. Voce prezzario Campania E.00.20.10.a]	6.021,00 €
B3	Localizzazione e bonifica delle aree mediante ricerca profonda sino a 5 m dal piano campagna. Da eseguirsi su tutta la lunghezza dei diaframmi 5300 ml [8,11 €/m rif. Voce prezzario Campania E.00.20.20.a]	42.983,00 €
B4	Eventuali spese per commissioni aggiudicatrici, spese per pubblicità, per A.V.C.P. e per costi di gestione C.U.C.	19.000,00 €
B5	Spese per rilievi, accertamenti e indagini	20.000,00 €
B6	Spese tecniche (relazione geologica, progettazione definitiva, progettazione esecutiva, CSP, CSE e Direzione Lavori, misure e contabilità)	90.003,47 €
B7	Spese per attività di consulenza o di supporto al RUP (supervisione e coordinamento della progettazione e programmazione e progettazione appalto)	10.000,00 €
B8	Verifica dei livelli di progettazione (definitivo ed esecutivo)	26.000,00 €
B9	Collaudi (impiantistico, tecnico amministrativo, ecc.)	36.000,00 €
B10	C.N.P.A.I.A. (4% su B5+B6+B7+B8+B9)	7.280,14 €
B11	IVA al 22 % su B5+B6+B7+B8+B9+B10	41.642,39 €
B12	IVA al 10% sui lavori	267.550,13 €
B13	Imprevisti ed arrotondamenti	3.648,77 €
B14	Oneri COVID (rif. Legge Regione Puglia n. 3 del 24.03.2021) compreso IVA al 22,00%	28.271,00 €
B15	Economie	694.790,42 €
	<b>TOTALE SOMME A DISPOSIZIONE DELL'AMMINISTRAZIONE</b>	<b>1.324.498,74 €</b>
	<b>TOTALE COMPLESSIVO</b>	<b>4.000.000,00 €</b>

**Tenuto conto che:**

- con Determinazione Dirigenziale n. 589 del 22/04/2024 si è proceduto alla sostituzione e alla nomina del nuovo Responsabile Unico del Procedimento nella persona dell'arch. Pasquale Dalò;
- ricorrono i presupposti di quanto novellato al comma 7, dell'art. 8 del D.M. 49/2018, ovvero che il Direttore dei Lavori può disporre modifiche di dettaglio non comportanti aumento o diminuzione dell'importo contrattuale, comunicandole preventivamente al RUP;
- non vi è aumento dell'importo dell'intervento finanziato con risorse messe a disposizione P.O.R. Puglia 2014-2020 - Asse V: "Adattamento al cambiamento climatico, prevenzione e gestione dei rischi" – Azione 5.1: "Interventi di riduzione del rischio idrogeologico e di erosione costiera" di importo, che rimane invariato, pari ad Euro 4.000.000,00

**Ritenuto, per tutto quanto sopra esposto**, il progetto di variante circa la "Lavori di sistemazione idraulica del Fiume Lato – Primo stralcio" meritevole di approvazione, e quindi rispettoso delle finalità e degli obiettivi prefissati dall'Amministrazione, tenuto conto, inoltre, della conclusione favorevole della seduta della Conferenza dei Servizi del 20/03/2024.

**Visti:**



- il combinato disposto del D.Lgs. 50/2016 e del D.Lgs. 36/2023;
- La D.G.C. N° 88 in data 04/10/2023, debitamente esecutiva, mediante la quale si è proceduto alla riorganizzazione delle Aree, dei Servizi e degli Uffici Comunali;
- Il Decreto Sindacale N° 7 del 17/04/2024 di nomina dell'Arch. Pasquale Dalò a Responsabile della 4<sup>a</sup> Area, ai sensi dell'art. 109, secondo comma, del D.Lgs. N° 267/2000 recante il Testo Unico delle Leggi sull'Ordinamento degli Enti Locali;
- L'art. 107 del D.Lgs. N° 267/2000 e ss.mm. e ii.;
- Il Regolamento di Contabilità dell'Ente.

#### DETERMINA

per le motivazioni espresse in narrativa che qui si intendono riportate e trascritte:

1. di approvare il progetto di variante circa i "Lavori di sistemazione idraulica del Fiume Lato – Primo stralcio", ai sensi del comma 7, dell'art. 8 del DM 49/2018, ovvero che il Direttore dei Lavori può disporre modifiche di dettaglio non comportanti aumento o diminuzione dell'importo contrattuale, comunicandole preventivamente al RUP, comprendente i seguenti elaborati:

RELAZIONI				
NOME FILE	CODICE ELABORATO	TITOLO	Rev.	Emissione
T1803R01EB	R01	Elenco elaborati	2	Ottobre 2023
T1803R02EB	R02	Relazione di perizia	2	Ottobre 2023
T1803R03EB	R03	Relazione opere di manutenzione alveo	2	Ottobre 2023
T1803R04EB	R04	Verbale concordamento nuovi prezzi (*)	2	Ottobre 2023
T1803R05EB	R05	Schema atto di sottomissione (*)	2	Ottobre 2023
T1803R06EB	R06	Computo metrico perizia di variante	2	Ottobre 2023
T1803R07EB	R07	Quadro di raffronto perizia di variante	2	Ottobre 2023
T1803R08EA	R08	Computo metrico opere di miglior offerta gara	1	Dicembre 2022
T1803R09EB	R09	Computo metrico miglione sostitutive	2	Ottobre 2023
T1803R10EB	R10	Quadro di raffronto opere di miglione	2	Ottobre 2023
T1803R11EB	R11	Quadro economico	2	Ottobre 2023
T1803R12EB	R12	Relazione paesaggistica	1	Dicembre 2022
TAVOLE GRAFICHE				
NOME FILE	CODICE ELABORATO	TITOLO	Rev.	Emissione
T1803V01EA	V.01	Inquadramento territoriale generale con intervento in variante	1	Dicembre 2022
T1803V02EB	V.02	Planimetria su aerofotogrammetrico	2	Ottobre 2023
T1803V02BEA	V.02 bis	Planimetria con indicazione delle opere realizzate (Rif. CDS del 14.09.2023)	1	Dicembre 2022
T1803V03EB	V.03	Individuazione vincoli	2	Ottobre 2023
T1803V04EB	V.04	Individuazione vincoli su PPTR	2	Ottobre 2023
T1803V05BEA	V.05 bis	Individuazione su planimetria catastale delle p.lle del FG.45 del Comune di Palagianò interessate parzialmente dai lavori	1	Dicembre 2022
T1803V0601EB	V.06.01	Planimetria interventi – tavola 1 di 3	2	Ottobre 2023
T1803V0602EB	V.06.02	Planimetria interventi – tavola 2 di 3	2	Ottobre 2023



T1803V0603EB	V.06.03	Planimetria interventi – tavola 3 di 3	2	Ottobre 2023
T1803V07EA	V.07	Sezioni tipologiche	1	Dicembre 2022
T1803V08EA	V.08	Cartografie usi civici PUG Castellaneta su area di interesse.	1	Dicembre 2022

E con il seguente quadro economico:

<b>QUADRO A - LAVORI DI PERIZIA</b>		
<b>LAVORI</b>		
	<b>IMPORTO LAVORI DI PERIZIA</b>	<b>3.130.494,27 €</b>
A1	di cui oneri per la sicurezza	117.295,56 €
A2	Importo lavori di perizia	3.013.198,71 €
A3	Ribasso d'asta del 15,10% da applicare su A2	454.993,01 €
A4	Importo netto ribasso d'asta dell' 15,10 % da applicare su A2	2.558.205,70 €
	<b>TOTALE IMPORTO LAVORI (A1 + A4)</b>	<b>2.675.501,26 €</b>
<b>QUADRO B - SOMME A DISPOSIZIONE DELL'AMMINISTRAZIONE</b>		
B1	Incentivo art. 92 D.Lgs. 163/2006	31.308,42 €
B2	Localizzazione e bonifica delle aree mediante ricerca superficiale. Da eseguirsi su tutta la lunghezza dei diaframmi 5300 mq [1,17 €/mq rif. Voce prezziario Campania E.00.20.10.a]	6.021,00 €
B3	Localizzazione e bonifica delle aree mediante ricerca profonda sino a 5 m dal piano campagna. Da eseguirsi su tutta la lunghezza dei diaframmi 5300 ml [8,11 €/m rif. Voce prezziario Campania E.00.20.20.a]	42.983,00 €
B4	Eventuali spese per commissioni aggiudicatrici, spese per pubblicità, per A.V.C.P. e per costi di gestione C.U.C.	19.000,00 €
B5	Spese per rilievi, accertamenti e indagini	20.000,00 €
B6	Spese tecniche (relazione geologica, progettazione definitiva, progettazione esecutiva, CSP, CSE e Direzione Lavori, misure e contabilità)	90.003,47 €
B7	Spese per attività di consulenza o di supporto al RUP (supervisione e coordinamento della progettazione e programmazione e progettazione appalto)	10.000,00 €
B8	Verifica dei livelli di progettazione (definitivo ed esecutivo)	26.000,00 €
B9	Collaudi (impiantistico, tecnico amministrativo, ecc.)	36.000,00 €
B10	C.N.P.A.I.A. (4% su B5+B6+B7+B8+B9)	7.280,14 €
B11	IVA al 22 % su B5+B6+B7+B8+B9+B10	41.642,39 €
B12	IVA al 10% sui lavori	267.550,13 €
B13	Imprevisti ed arrotondamenti	3.648,77 €
B14	Oneri COVID (rif. Legge Regione Puglia n. 3 del 24.03.2021) compreso IVA al 22,00%	28.271,00 €
B15	Economie	694.790,42 €
	<b>TOTALE SOMME A DISPOSIZIONE DELL'AMMINISTRAZIONE</b>	<b>1.324.498,74 €</b>
	<b>TOTALE COMPLESSIVO</b>	<b>4.000.000,00 €</b>

2. di dare atto che l'importo finanziato, pari a complessivi € 4.000.000,00, trova copertura finanziaria mediante accesso alle risorse del P.O.R. Puglia 2014-2020 - Asse V: "Adattamento al cambiamento climatico, prevenzione e gestione dei rischi" – Azione 5.1: "Interventi di riduzione del rischio idrogeologico e di erosione costiera" circa i lavori in oggetto, al Capitolo 20533 del Bilancio 2024;



3. di dare atto che la presente determina è esecutiva al momento dell'apposizione del visto di regolarità contabile attestante la copertura finanziaria;
4. di trasmettere copia del presente atto all'Ufficio Ragioneria per gli adempimenti conseguenti;
5. di dare atto che la presente determinazione va inserita nel fascicolo delle determinazioni, tenuto presso l'ufficio Segreteria
6. di attestare, in qualità di Responsabile del Procedimento:
  - ai sensi dell'art.5 della Legge 241/90 e s.m.i. di avere regolarmente effettuato l'istruttoria del procedimento amministrativo, sotteso all'adozione del presente provvedimento, nel rispetto della normativa vigente in materia;
  - ai sensi dell'art.6 della legge 241/90, che quanto precede è stato redatto sotto la propria responsabilità e che, pertanto, la seguente proposta di determinazione è conforme alle risultanze dell'istruttoria espletata;
  - ai sensi dell'art. 6-bis della L. n. 241/1990 e dell'art. 1, comma 9, lett. c), della L. n. 190/2012, l'insussistenza di cause di incompatibilità nonché di conflitto di interesse, anche potenziale, in relazione all'adozione del presente atto

CUP: B84H15002080003

Li, 07/05/2024

IL RESPONSABILE  
*Pasquale Dalò*  
(atto sottoscritto digitalmente)



*Ministero della cultura*

SOPRINTENDENZA NAZIONALE  
PER IL PATRIMONIO CULTURALE SUBACQUEO

Lettera inviata solo tramite e-mail. Sostituisce l'originale ai sensi dell'art.43,  
comma 6, DPR 445/2000 e dell'art. 47 commi 1 e 2, D. Lgs. 82/2005

*Alla*

**REGIONE PUGLIA**  
DIPARTIMENTO AMBIENTE,  
PAESAGGIO E QUALITÀ URBANA  
SEZIONE TUTELA  
E VALORIZZAZIONE DEL PAESAGGIO  
[sezione.paesaggio@pec.rupar.puglia.it](mailto:sezione.paesaggio@pec.rupar.puglia.it)

*Ris. a Prot. n. r\_puglia/AOO\_145-21/09/2023/7569*

*del 21/09/2023*

*Ris. a Prot. n. 8155 del 21/09/2023*

*Oggetto:* **IDVIA 780 - PROCEDIMENTO DI VALUTAZIONE DELLA VARIANTE del progetto approvato in seno al Provvedimento Autorizzatorio Unico Regionale di cui all'art. 27 bis del D.Lgs. 152/2006 e s.m.i. (IDVIA 360) relativo ai “Lavori di sistemazione del fiume Lato, I stralcio”. P.O.R. PUGLIA 2014/2020 – ASSE V – AZIONE 5.1 – DGR 1165/2016” concluso con Determinazione del Dirigente della Sezione Autorizzazioni Ambientali n. 20 del 16.01.2020.**

Proponente: Comune di Castellaneta

*Valutazioni di competenza ai fini del parere ai sensi dell'art. 146 del D.Lgs 42/2004;*

In riscontro alle note indicate a margine,

- **esaminata** la documentazione trasmessa, disponibile al link:

<http://www.sit.puglia.it/portal/VIA/Elenchi/Procedure+VIA L;>

- **preso atto** che l'istanza in esame, in base alla documentazione acquisita agli atti, riguarda, in sintesi, lo stralcio dei seguenti interventi:

su tutto il tracciato oggetto dei lavori:

- stralcio inerbimento per 1 m sulla porzione esterna dell'argine;
- sulle Particelle 24- 342- 347- 453 del Fg. 45 del comune di Palagiano, rispetto al progetto principale vengono stralciate le seguenti lavorazioni:
- stralcio f.o.p. di nuovi materassi tipo reno;
- stralcio consolidamento piede arginale con palancole in PVC;
- stralcio di piste di servizio;



SOPRINTENDENZA NAZIONALE PER IL PATRIMONIO CULTURALE SUBACQUEO

Via Duomo, 33, 74123 Taranto (TA) Tel. 099/4713511 Fax 099/4713126 - 132

Via Luigi Viola, 12 - 74123 (TA) Tel. 099/4525982

SITO WEB: <https://patrimoniosubacqueo.cultura.gov.it>

PEC: [sn-sub@pec.cultura.gov.it](mailto:sn-sub@pec.cultura.gov.it)

PEO: [sn-sub@cultura.gov.it](mailto:sn-sub@cultura.gov.it)

nella Zona di rispetto fascia interferente con metanodotti SNAM, in corrispondenza degli attraversamenti delle aree pertinenziali le infrastrutture condotte da SNAM non sono state eseguite le seguenti lavorazioni:

- stralcio realizzazione di consolidamento piede arginale con palancole uno sviluppo complessivo di m160;
- f.p.o. di ripartitori di carico in corrispondenza degli attraversamenti delle infrastrutture SNAM nella Zona di rispetto fascia interferente con oleodotto ENI
- riduzione profondità di infissione delle palancole di 1,20 m per una larghezza complessiva di m 5.

-**preso atto** che l'istanza in esame, in base alla documentazione acquisita agli atti, riguarda, in sintesi, la realizzazione dei seguenti interventi:

- Realizzazione nuova rampa di accesso
- Pulizia alveo del fiume Lato (miglioria sostituiva)

I lavori di pulizia dell'alveo previsti consistono sinteticamente in:

- Realizzazione di rampe di accesso all'alveo;
- Taglio raso terra di bassa macchia palustre, paglie, rovi e canne compreso la trinciatura e/o triturazione del materiale di risulta;
- Realizzazione di una rampa di accesso all'alveo.
- Trasporto a discarica del materiale di risulta;

#### **Valutazioni di competenza ai fini del parere ai sensi dell'art. 146 del D.Lgs 42/2004**

-**visto** che nella Regione Puglia dal 2015 vige il Piano Paesaggistico Territoriale Regionale (PPTR), che persegue le finalità di tutela e valorizzazione, nonché di recupero e riqualificazione dei paesaggi di Puglia, in attuazione del D.Lgs. 42/2004 - *Codice dei beni culturali e del Paesaggio*;

-**riscontrato** che l'area oggetto dell'intervento ricade nell'Ambito paesaggistico "Arco Ionico Tarantino", Figura territoriale "Le Gravine Ioniche" e si caratterizza per le seguenti componenti individuate nel Sistema delle tutele del PPTR:

- BP: **Fiumi, torrenti, corsi d'acqua iscritti negli elenchi delle acque pubbliche**, , cui si applicano gli indirizzi di cui all'art. 43 delle NTA del PPTR, le direttive di cui all'art. 44 e le prescrizioni di cui all'art. 46 delle NTA del PPTR;
- UCP: **Vincolo idrogeologico**, che comprende tutte le aree a valle della SS7, cui si applica quanto previsto da: indirizzi di cui all'art. 43 delle NTA del PPTR;
- UCP: **Formazioni arbustive in evoluzione naturale**, cui si applicano gli indirizzi di cui all'art. 60 delle NTA del PPTR, le direttive di cui all'art. 61 e le misure di salvaguardia e utilizzazione di cui all'art. 66 delle NTA del PPTR;
- UCP: **Strade a valenza paesaggistica**, cui si applica quanto previsto da: indirizzi di cui all'art. 86, direttive di cui all'art. 87 e misure di salvaguardia e di utilizzazione di cui all'art. 88 delle NTA del PPTR.

-**considerato** che l'art. 43 comma 1 delle NTA del PPTR, relativo agli Indirizzi per le componenti idrologiche, prevede che *"Gli interventi che interessano le componenti idrologiche devono tendere a:*

(...)

*d. conservare e incrementare gli elementi di naturalità delle componenti idrologiche riducendo i processi di frammentazione degli habitat e degli ecosistemi costieri e fluviali, promuovendo l'inclusione degli stessi in un sistema di corridoi di connessione ecologica:*

...".

-**considerato** che l'art. 43 comma 5 delle NTA del PPTR, relativo agli Indirizzi per le componenti idrologiche, prevede che *"Nelle aree sottoposte a vincolo idrogeologico ... tutti gli interventi di trasformazione, compresi quelli finalizzati ad incrementare la sicurezza idrogeologica e quelli non soggetti ad autorizzazione paesaggistica ai sensi del Codice, devono essere realizzati nel rispetto dell'assetto*



SOPRINTENDENZA NAZIONALE PER IL PATRIMONIO CULTURALE SUBACQUEO

Via Duomo, 33, 74123 Taranto (TA) Tel. 099/4713511 Fax 099/4713126 - 132

Via Luigi Viola, 12 - 74123 (TA) Tel. 099/4525982

PEC: [sn-sub@mailcert.beniculturali.it](mailto:sn-sub@mailcert.beniculturali.it)

PEO: [sn-sub@cultura.gov.it](mailto:sn-sub@cultura.gov.it)

*paesaggistico, non compromettendo gli elementi storico-culturali e di naturalità esistenti, garantendo la permeabilità dei suoli”;*

- **considerato** che l'art. 46 comma 3 lett. b3) delle NTA del PPTR, relativo alle prescrizioni per il BP Fiumi prevede tra gli interventi ammissibili le “*sistemazioni idrauliche e opere di difesa inserite in un organico progetto esteso all'intera unità idrografica che utilizzino materiali e tecnologie della ingegneria naturalistica, che siano volti alla riqualificazione degli assetti ecologici e paesaggistici dei luoghi*”;
- **considerato** che l'intervento proposto non contrasta con gli obiettivi della Sezione C2 della Scheda d'Ambito “Arco Jonico Tarantino”, con riferimento ai paesaggi urbani e rurali, in quanto non pregiudica il riconoscimento delle invarianti morfotipologiche urbane territoriali presenti, nonché i caratteri peculiari dei paesaggi rurali storici;
- **considerato** che, in base alla documentazione acquisita, la sua realizzazione non pregiudica gli orizzonti persistenti, le visuali panoramiche e i grandi scenari;
- **vista** la relazione illustrativa con proposta di provvedimento trasmessa dalla Regione Puglia ed acquisita da questa Soprintendenza al prot. n. 8155 del 21/09/2023,

questa Soprintendenza, per quanto di competenza, **condivide la proposta di provvedimento con prescrizioni della Regione Puglia** esprimendo parere **favorevole**.

Per IL DIRETTORE GENERALE AVOCANTE

dott. Luigi La Rocca

IL DELEGATO

dott. Angelomichele Raguso

Il Responsabile del Procedimento  
Funzionario Architetto  
Arch. Simonetta Previtero



\*Documento firmato digitalmente ai sensi del D. Lgs. 82/2005 s.m.i. e norme collegate, sostituisce il documento cartaceo e la firma autografa.



MINISTERO  
DELLA  
CULTURA

SOPRINTENDENZA NAZIONALE PER IL PATRIMONIO CULTURALE SUBACQUEO

Via Duomo, 33, 74123 Taranto (TA) Tel. 099/4713511 Fax 099/4713126 - 132

Via Luigi Viola, 12 - 74123 (TA) Tel. 099/4525982

PEC: [sn-sub@mailcert.beniculturali.it](mailto:sn-sub@mailcert.beniculturali.it)

PEO: [sn-sub@cultura.gov.it](mailto:sn-sub@cultura.gov.it)



## Autorità di Bacino Distrettuale dell'Appennino Meridionale

www.distrettoappenninomeridionale.it – PEC: protocollo@pec.distrettoappenninomeridionale.it

### TITOLARIO 7.1

#### REGIONE PUGLIA

#### SEZIONE AUTORIZZAZIONI AMBIENTALI

servizio.ecologia@pec.rupar.puglia.it

**OGGETTO** Comune di Castellaneta (TA). ID\_VIA 780 - PROCEDIMENTO di VALUTAZIONE DELLA VARIANTE del progetto approvato in seno al PAUR (IDVIA 360) relativo ai Lavori di sistemazione del fiume Lato, I stralcio. P.O.R. PUGLIA 2014/2020 ASSE V AZIONE 5.1 DGR 1165/2016 concluso con D.D. della Sezione Autorizzazioni Ambientali n. 20/2020. ".  
Avvio procedimento e indizione Conferenza di Servizi decisoria in forma semplificata e in modalità asincrona.

[RB040-23] - rif. Vs prot. n. 7745 del 15/05/2023 | prot. AdB n. 14357 del 15/05/2023

In riferimento alla nota di Codesta Sezione indicata in oggetto, con la quale è stato comunicato l'avvio del procedimento di valutazione della variante al relativo progetto e contestualmente indetta la conferenza di servizi in forma semplificata e in modalità asincrona, si comunica quanto segue.

#### *Premesso che:*

- con D.Lgs. 152/2006 e s.m.i. sono state soppresse le Autorità di Bacino di cui alla L. 183/89 e contestualmente istituite le Autorità di Bacino Distrettuali, tra le quali quella relativa al Distretto Idrografico dell'Appennino Meridionale, che con la pubblicazione del DPCM 04/04/2018 sulla G.U. n. 135 del 13/06/2018, ha avuto piena operatività;
- l'esame istruttorio delle richieste di parere formulate a questa Autorità di Bacino Distrettuale è condotto con riferimento ai Piani di Gestione Distrettuali per il rischio alluvioni (PGRA)<sup>1</sup> e per le acque (PGA)<sup>2</sup>, nonché ai piani stralcio per l'assetto idrogeologico (PAI)<sup>3</sup>, redatti dalle ex-Autorità di Bacino comprese nel Distretto Idrografico dell'Appennino Meridionale, vigenti per lo specifico ambito territoriale d'intervento;
- il Piano di Gestione del rischio alluvioni (PGRA), introdotto con il D.Lgs. n. 49 del 2010, rappresenta uno degli strumenti di riferimento nella pianificazione distrettuale, esso riguardo la strategia per la gestione del rischio da alluvioni. In considerazione dell'art.7 co.6 lett. a) e b) del D.Lgs. 49/2010, gli Enti territorialmente interessati sono tenuti a procedere all'attuazione delle Misure del PGRA, a conformarsi alle sue disposizioni rispettandone le prescrizioni nel settore urbanistico, ai sensi dei commi 4 e 6 dell'articolo

<sup>1</sup> Piano di Gestione Rischio di Alluvioni del Distretto Appennino Meridionale (PGRA), elaborato ai sensi dell'art. 7 della direttiva 2007/60/CE e dell'art. 7 comma 8 del d.lgs. 49/2010. Primo ciclo del PGRA (2010-2015) con la relativa procedura VAS adottato con Delibera n°2 del Comitato Istituzionale Integrato del 3/03/2016 e approvato con DPCM del 27/10/2016 G.U.-Serie generale n°28 del 03/02/2017. Secondo ciclo del PGRA (2016-2021) – I Aggiornamento di Piano ai sensi dell'Art. 14, comma 3 Direttiva 2007/60/CE, adottato ai sensi degli artt. 65 e 66 del D. Lgs. 152 del 2006 con Delibera n° 2 della Conferenza Istituzionale Permanente del 20 dicembre 2021. Approvato con DPCM dell'1/12/2022 pubblicato su G.U. n. 32 dell'8/02/2023.

<sup>2</sup> Piano di Gestione Acque del Distretto Appennino Meridionale (PGA), elaborato ai sensi dell'art. 13 della direttiva 2000/60/CE e dell'art. 17 del d.lgs. 152/2006. Primo ciclo del PGA (2010-2015) con la relativa procedura VAS, approvato con DPCM del 10 aprile 2013 e pubblicato sulla G.U. n. 160 del 10/07/2013. Secondo ciclo del PGA (2016-2021) approvato con DPCM del 27 ottobre 2016 G.U. e pubblicato sulla GU - Serie generale n°25 del 31/01/2017. Terzo ciclo del PGA (2021-2027) – II Aggiornamento di Piano - ai sensi degli artt. 65 e 66 del D. Lgs. 152/2006 e delle relative misure di salvaguardia ai sensi dell'art. 65 c. 7 e 8 del medesimo decreto - adottato, ai sensi dell'art. 66 del d.lgs. 152/2006, con Delibera n°1 della Conferenza Istituzionale Permanente del 20 dicembre 2021. In attesa del DPCM di approvazione, ai sensi dell'art. 4 comma 3 del d.lgs. 219/2010.

<sup>3</sup> Piano di Bacino stralcio Assetto Idrogeologico (PAI), approvato con Delibera del Comitato Istituzionale dell'Autorità di Bacino della Puglia n. 39 del 30 novembre 2005 e successivi aggiornamenti.





## Autorità di Bacino Distrettuale dell'Appennino Meridionale

www.distrettoappenninomeridionale.it – PEC: protocollo@pec.distrettoappenninomeridionale.it

65 del decreto legislativo n. 152 del 2006 e predisponendo o adeguando, nella loro veste di organi di protezione civile, per quanto di competenza, i piani urgenti di emergenza di cui all'articolo 67, comma 5, del decreto legislativo n. 152 del 2006, facendo salvi i piani urgenti di emergenza già predisposti ai sensi dell'articolo 1, comma 4, del decreto-legge 11 giugno 1998, n. 180, convertito, con modificazioni, dalla legge 3 agosto 1998, n. 267:

- il Piano Stralcio per l'Assetto Idrogeologico (PAI) rappresenta il piano territoriale di settore, lo strumento conoscitivo, normativo e tecnico-operativo mediante il quale sono pianificate e programmate le azioni e le norme d'uso finalizzate alla conservazione, alla difesa e alla valorizzazione del suolo ricadente nel territorio di competenza;

visti:

- la nota AOO\_089-15/05/2023 n. 7745 della Sezione Autorizzazioni Ambientali della Regione Puglia, acquisita agli atti con n. 14357 in data 15/05/2023, con la quale Codesta Sezione ha comunicato l'avvio del procedimento di valutazione della variante al progetto "Lavori di sistemazione del fiume Lato, I stralcio", per il quale la scrivente Autorità ha espresso parere (nota n. 3668 del 23/03/2018 nota n. 12974 del 20/11/2018);
- la relazione di perizia per la variante al progetto e gli elaborati (relazioni e tavole, con firma digitale) resi disponibili al seguente link <http://www.sit.puglia.it/portal/VIA/Elenchi/Procedure+VIA>, indicato nella nota della Sezione Autorizzazioni Ambientali della Regione Puglia;
- gli elaborati del PAI aggiornato e le Norme di Attuazione che disciplinano le trasformazioni del territorio nelle aree in cui le stesse trovano applicazione;
- le mappe di pericolosità del PGRA (II ciclo) Delibera n.I della Conferenza Istituzionale permanente del 20/12/2019 e relative Misure di Salvaguardia di cui al DS n. 540 del 13/10/2020;
- il reticolo idrografico distrettuale di cui al PGRA (II ciclo) Delibera n.I della Conferenza Istituzionale Permanente del 20/12/2019, elemento di base per gli aggiornamenti finalizzati all'individuazione della pericolosità idraulica sul territorio;

rilevato che:

- nella *Relazione di perizia* (elab. R02 - T1803R02EA), è riportato che dal progetto originario, sono stati stralciati e previsti i seguenti lavori:
  - su tutto il tracciato oggetto dei lavori, stralcio inerbimento per 1 metro sulla porzione esterna dell'argine;
  - sulle p.lle n. 24, 342, 347, 453 del Fg. 45 del Comune di Palagiano, stralcio f.o.p. di nuovi materassi tipo reno; stralcio consolidamento piede arginale con palancole in PVC; stralcio di piste di servizio;
  - nella zona di rispetto della fascia interferente con metanodotti SNAM, stralcio realizzazione di consolidamento piede arginale con palancole per uno sviluppo complessivo di 160 metri e stralcio f.p.o. di ripartitori di carico in corrispondenza degli attraversamenti delle infrastrutture SNAM;
  - nella zona di rispetto della fascia interferente con oleodotto ENI, riduzione profondità di infissione delle palancole di 1,20 metri per una larghezza complessiva di 5 metri;
  - stralcio della fascia di sette metri di inerbimento previsto sull'argine esterno del fiume, quale miglioria offerta dall'Impresa in fase di gara, in ottemperanza ai pareri espressi dai vari Enti sovraordinati;
  - stralcio della f.p.o. di 2,50 metri di geostuoia sull'argine interno del fiume, quale miglioria offerta dall'Impresa in fase di gara, in ottemperanza ai pareri espressi dai vari Enti sovraordinati;
  - in prossimità dell'area di cantiere, la realizzazione di una nuova rampa di accesso all'alveo del fiume per motivi di sicurezza;
  - nel tratto del fiume Lato, compreso tra il ponte della SP14 e la sezione 6-6, pulizia alveo del fiume (realizzazione di rampe di accesso all'alveo; taglio raso terra di bassa macchia palustre, paglie, rovi e



## *Autorità di Bacino Distrettuale dell'Appennino Meridionale*

www.distrettoappenninomeridionale.it – PEC: protocollo@pec.distrettoappenninomeridionale.it

canne compreso la trinciatura e/o triturazione del materiale di risulta; trasporto a discarica del materiale di risulta), per una lunghezza di ca. 246,00 metri e per una larghezza media dell'area interessata dalla pulizia di circa 90,00 metri;

*rilevato inoltre che:*

- il progetto e le opere in variante proposti, ricadono in aree classificate nel vigente PAI a diversa Pericolosità Idraulica, pertanto sono soggetti alle disposizioni di cui al Titolo II – Assetto Idraulico e al Titolo III – Assetto Geomorfologico delle Norme Tecniche di Attuazione (NTA);
- le opere previste sono inquadrate fra quelle consentite al comma 1, lett. c) art. 7 delle NTA del PAI come “*interventi necessari per la manutenzione di opere pubbliche o di interesse pubblico*”;

*considerato che:*

- il PAI si pone come obiettivo principale il miglioramento delle condizioni del regime idraulico e della stabilità geomorfologica necessarie a ridurre gli attuali livelli di pericolosità, preso atto che le varianti proposte al progetto non producono impatti negativi sia sulla funzionalità idraulica del fiume Lato che sulla sicurezza del territorio;
- gli interventi previsti non determinano variazioni degli attuali livelli di pericolosità idraulica rappresentati nel vigente PAI e, pertanto, non determinano aumento del rischio;

questa Autorità di Bacino Distrettuale, per quanto sopra esposto e per quanto di competenza, esprime parere di compatibilità al PAI per le opere proposte in variante al progetto originario, nel rispetto delle seguenti prescrizioni, la cui verifica di ottemperanza è a carico del RUP:

- per la realizzazione delle opere in variante, siano adottate tutte le soluzioni tecniche ed esecutive affinché le stesse, siano in grado di resistere all'azione erosiva dell'acqua e non subiscano danni e non costituiscano fattore di rischio per le persone;
- durante l'esecuzione dei lavori dovranno essere garantite adeguate condizioni di sicurezza per le maestranze e dovrà porsi la massima attenzione affinché i lavori si svolgano senza creare, neppure temporaneamente, un ostacolo significativo al regolare deflusso delle acque, limitando al minimo lo stoccaggio di materiali e l'installazione di manufatti temporanei nelle aree di possibile allagamento, tenendo conto delle condizioni meteorologiche avverse segnalate dalla Protezione Civile ai diversi livelli territoriali.


**Il Dirigente Tecnico**

dott. geol. *Gennaro Capasso*


**Il Segretario Generale**

dott.ssa geol. *Vera Corbelli*

Referente:

ing. Rocco Bonelli   
(1D72F,

Funzionario istruttore:

dott. agr. *Floriana La Viola* 



Documento informatico firmato digitalmente ai sensi del D.Lgs. 82/05 s.m.i. e norme collegate

Id: 2024\_026 Co.Ge.: PAUR\_002

## REGIONE PUGLIA

Sezione Autorizzazioni Ambientali

PEC: [servizio.ecologia@pec.rupar.puglia.it](mailto:servizio.ecologia@pec.rupar.puglia.it)

**Oggetto: IDVIA 780 - Procedimento di valutazione della variante del progetto approvato in seno al PAUR ex art. 27-bis del D.Lgs. 152/06 (IDVIA 360) relativo ai "Lavori di sistemazione del fiume Lato, I stralcio" concluso con D.D. n. 20 del 16.01.2020. Proponente Comune di Castellaneta. Riscontri alla Conferenza di Servizi del 14.09.2023 e convocazione nuova seduta. Parere ARPA Puglia. Rif. Nota prot. Regione Puglia n. 71853 del 08.02.24 acquisita al prot. ARPA Puglia n. 8534 del 09.02.24**

Con la nota sopra identificata, la Regione Puglia, con riferimento al procedimento ID VIA 780, ha comunicato che il proponente con pec del 10.11.2023, acquisita al protocollo regionale n. 19761 del 20.11.2023, ha trasmesso riscontri a quanto emerso nel corso della seduta di Conferenza di Servizi del 14.09.2023. Con la medesima nota in oggetto la Regione ha convocato ai sensi dell'art. 27 bis co. 7 del D.lgs.<sup>1</sup> 152/06 una nuova seduta di Conferenza di Servizi in modalità sincrona<sup>2</sup> da svolgersi ai sensi dell'art. 14-ter della L. 241/90, al fine di addivenire ad univoche determinazioni da porre a base del provvedimento conclusivo di PAUR, in data 21.02.2024 alle ore 10:00.

Si richiamano di seguito le comunicazioni intercorse nell'ambito del procedimento in oggetto.

Con nota prot. Regione Puglia n. 7745 del 15.05.23 acquisita al prot. ARPA Puglia n. 36751 del 17.05.23 la Regione ha indetto la Conferenza di Servizi decisoria ex art. 14 c. 2 della L. 241/90 in forma semplificata e in modalità asincrona per il procedimento in oggetto, richiedendo il parere degli enti coinvolti.

Con nota prot. Regione Puglia n. 9094 del 12.06.23 acquisita al prot. ARPA Puglia n. 42771 del 12.06.23, la Regione ha comunicato l'assegnazione incarico per l'istruttoria del procedimento ID VIA 780 al Gruppo di Lavoro del Comitato VIA/AIA per i compiti di cui all'art. 4 del R.R.n. 7/18.

Con nota prot. Regione Puglia n. 10511 del 11.07.23 acquisita al prot. ARPA Puglia n. 49483 del 11.07.23, successivamente rettificata con PEC del 17.07.23 (prot. ARPA Puglia n. 50612 del 17.07.23), la Regione ha convocato la seduta del Comitato VIA/AIA per il giorno 25.07.2023 prevedendo all'ordine del giorno la discussione del procedimento ID VIA 780.

Con nota prot. Regione Puglia n. 10704 del 14.07.23 acquisita al prot. ARPA Puglia n. 50440 del 17.07.23 la Regione ha comunicato il differimento della data dell'eventuale riunione della Conferenza di Servizi in modalità sincrona ex art. 14-ter della L. 241/90 dal giorno 18 luglio al giorno 14 settembre 2023.

Con nota prot. ARPA Puglia n. 51998 del 24.07.23 è stato trasmesso il parere di competenza nell'ambito della Conferenza di Servizi decisoria asincrona.

<sup>1</sup> Nel presente parere si fa sempre riferimento al testo vigente, alla data in cui si scrive, di ogni atto normativo richiamato, come da modifiche ed integrazioni intervenute successivamente alla data di emanazione dell'atto stesso.

<sup>2</sup> <https://meet.google.com/awe-beri-uni>



Con nota prot. Regione Puglia n. 15424 del 15.09.23 acquisita al prot. ARPA Puglia n. 61555 del 18.09.23, la Regione ha trasmesso il verbale della prima seduta della Conferenza di Servizi decisoria sincrona tenutasi il giorno 14.09.23. Nel succitato verbale, in relazione al parere prot. ARPA Puglia n. 51998 del 24.07.23 (acquisito al protocollo regionale n. 12381 del 9.08.2023), è riportato che:

*“Il proponente ritiene di poter corrispondere a quanto indicato da ARPA.*

*[...]*

*Il Servizio VIA/VInCA, inoltre, fa proprie le prescrizioni indicate da ARPA, evidenziando che i primi due punti del citato e discusso parere di ARPA consistono in una richiesta di integrazioni.*

*[...]*

*Infine, con riferimento a quanto richiesto da ARPA nel parere prot. n. 51998 del 24.07.2023, (ndr il proponente) ribadisce l'impegno a fornire le integrazioni richieste ai punti 1 e 2”.*

Facendo seguito a quanto riportato nel parere prot. ARPA Puglia n. 51998 del 24.07.23, ed esaminata la documentazione integrativa, elencata in appendice, pubblicata in formato digitale sul Portale Ambientale Regionale, dal link<sup>3</sup> riportato nella nota in oggetto richiamata, si rappresenta quanto segue.

Con riferimento all'elaborato denominato “2023.10.26 pr.32877\_T1803-21052-Consegna\_elaborati\_PDV\_Rev.B.stamped”, in riscontro alle condizioni espresse ai punti n. 1 e 2 del parere prot. ARPA Puglia n. 51998 del 24.07.23 di seguito richiamate:

*“1. devono essere identificati su idonea planimetria gli interventi autorizzati con D.D. n. 20/20 e già realizzati;*

*2. deve essere aggiornata la stima dei materiali sottoposti a movimentazione, identificando i volumi di provenienza esterna al cantiere, i volumi destinati ad eventuale riutilizzo, i volumi da gestire come rifiuti”;*

il proponente dichiara che<sup>4</sup> *“E” stata predisposta apposita planimetria*” rimandando all'elaborato grafico *“Planimetria con indicazione delle opere realizzate”* codice *“V.02 bis Rev.01”* (file *“T1803V02BEA.pdf”*). Nel succitato elaborato risultano identificati in planimetria gli interventi già realizzati. Il proponente ha inoltre riportato nello stesso elaborato grafico una tabella sintetica con l'indicazione dei volumi di materiali soggetti a movimentazione, relativamente ai quali ha specificato che:

*“(\*) Attese le condizioni del terreno, la configurazione del piano di appoggio delle piste è stata realizzata direttamente con il passaggio dei mezzi cingolati di cantiere.*

*(\*\*) Le piste di servizio sulle particelle 24-342-347-453 del Fg. 45 del Comune di Palagiano temporaneamente realizzate, successivamente verranno rimosse a fine lavori.*

*(\*\*\*) Il pietrame contenuto nei gabbioni esistenti è stato completamente riutilizzato in cantiere”<sup>5</sup>.*

Tutto quanto sopra rappresentato, si rileva che il proponente ha fornito puntuale riscontro a quanto osservato ai punti n. 1 e 2 del parere prot. ARPA Puglia n. 51998 del 24.07.23, e pertanto

<sup>3</sup> <http://www.sit.puglia.it/portal/VIA/Elenchi/Procedure+VIA>  
<http://www.sit.puglia.it/ecologia-web/download?ref=6330&doc=VIA>

<sup>4</sup> Rif. elab. “2023.10.26 pr.32877\_T1803-21052-Consegna\_elaborati\_PDV\_Rev.B.stamped” - pag.2

<sup>5</sup> Rif. elab. “T1803V02BEA.pdf”



considerata la limitata estensione degli interventi di variante e che gli stessi sono finalizzati alla riduzione delle pericolosità idraulica del fiume Lato, limitatamente all'oggetto dei lavori della Conferenza di servizi, si conferma nuovamente la valutazione positiva espressa nel parere prot. ARPA Puglia n. 14999/19, rilasciato nell'ambito del PAUR ID VIA 360, alle condizioni di seguito richiamate e già fatte proprie dal Servizio VIA/Vinca della Regione Puglia come da verbale<sup>6</sup> in atti della Conferenza di Servizi del 14.09.23:

1. le attività in fase di cantiere dovranno essere eseguite limitando le possibili interferenze con la vegetazione e realizzate lontano dal periodo di riproduzione dell'avifauna;
2. si dovranno equipaggiare le specifiche posizioni interessate dalla presenza di materiali potenzialmente inquinanti per evitare la contaminazione del terreno;
3. per evitare il rischio di inquinamento per sversamenti accidentali, le aree interessate dalla presenza di materiali da cantiere dovranno essere dotate di bacini per il contenimento degli sversamenti dei prodotti liquidi in corrispondenza di punti di stoccaggio e movimentazione di tali materiali;
4. relativamente ai lavori in alveo, gli stessi dovranno avvenire in periodi di magra adottando sistemi idonei di deviazione delle acque superficiali (ad esempio apposite casseformi o paratie) al fine di evitare rilasci di miscele cementizie e relativi additivi e/o altre parti solide nelle acque e nell'alveo, secondo le indicazioni contenute nelle "*Linee<sup>7</sup> guida per la gestione dei cantieri ai fini della protezione ambientale*" redatte a cura di ARPAT.

Si rimette per il prosieguo.

Data 21/02/24

Il Direttore del Dipartimento  
Dott. Chim. Vittorio Esposito

Il Dirigente  
Dott. Ing. Roberto Primerano

I Collaboratori Tecnici Professionali  
Dott. Ing. Alessandro Nociti  
Dott. Sc. Amb. Flavio Pompigna

<sup>6</sup> Cfr. nota prot. Regione Puglia n.15424 del 15.09.23 di trasmissione del verbale della CdS del 14.09.2023 (IDVIA\_780\_Comune\_Castellaneta\_CdS\_14set2023\_FINALE\_signed.pdf)

<sup>7</sup> <https://issuu.com/arpatoscana/docs/linee-guida-gestione-cantieri-ai-fi>



## Appendice

Filename	HASH (MD5)
2023.11.10_invio atti_riscontro Cds 14.09.2023.pdf	c3897de2b9ecc77e18787bf914e70433
2021.12.07_verifica_ottemperanza.stamped.pdf	fc7f1609c33a5fa7dbb88b6973d7ebca
2023.10.26 pr.32877_T1803-21052-Consegna_elaborati_PDV_Rev.B.stamped.pdf	e5c2e1116be1110c69735c72c6bb3bd7
2023.11.10 Rich. attestaz. vinc. deman. uso civico Mod. 1_2022 Castellaneta.pdf	f158bac3beb1b4f71aabdf4f321f7460
T1803R12EA_Relazione Paesaggistica.pdf	2bb0846b80fda046f53bc80c6e42751
T1803R01EA_Elenco elaborati.pdf	e0e7233f503c1b11a56dbf053e270652
T1803R01EA_Elenco elaborati.pdf.p7m.p7m	e75a6ec0f81ea3c38f4a15e3e92b86a8
T1803R01EB_Elenco elaborati.pdf	60e31b4fe4580163202bd809a0b39908
T1803R01EB_Elenco elaborati.pdf.p7m	9bc8486189f7f2cc6e74913e7cae0fbd
T1803R02EA_Relazione di Perizia.pdf	ef31ae26df020ebf94be63852a8759fb
T1803R02EA_Relazione di Perizia.pdf.p7m	4ddd13d6d4ce8a1da57926d2dd2939a9
T1803R02EB_Relazione di perizia.pdf	d15e54c3ee89b06cb21ddceb736bc0df
T1803R02EB_Relazione di perizia.pdf.p7m	0cef41438df15ff47d593fdb65d650
T1803R03EA_Rel. opere manutenzione.pdf	c37e17450eab78cc023030dc2cb820cb
T1803R03EA_Rel. opere manutenzione.pdf.p7m	8a04d3e2ed69e639f7709a227f9435a3
T1803R03EB_Rel. opere manutenzione.pdf	f493d8e84504faa76dddfdbcca31ca5
T1803R03EB_Rel. opere manutenzione.pdf.p7m	b31560100e13920455c3a4ea68fc5a40
T1803R04EA_Concordamento NP.pdf	6ec968bbc83d19eab0ee83c1e700413f
T1803R04EA_Concordamento NP.pdf.p7m	eae34b356d7a8253f3ebfb1fb6d4935d
T1803R04EB_Concordamento NP.pdf	98a65175cba52872870c8d6e703e60d7
T1803R04EB_Concordamento NP.pdf.p7m	23f5e9e516c1b67d8f66c00ff186e651
T1803R05EA_Atto sottomissione.pdf	6a7f353c863214c8e05f1c529f0789e4
T1803R05EA_Atto sottomissione.pdf.p7m	60ea7b62677efcb9b6bc715abd7623b8
T1803R05EB_Atto sottomissione.pdf	c291f8ac55ac53f583e553505aca55bc
T1803R05EB_Atto sottomissione.pdf.p7m	51a3e26b0187a72b7575341c4b7b56bb
T1803R06EA-CME Perizia di variante.pdf	b447370ced14751f39f375f88ef1d9a
T1803R06EA-CME Perizia di variante.pdf.p7m	456524ed9688e0276bdd5838e9dec224
T1803R06EB-CME Perizia di variante.PDF	57c79e97b59bd32d218b175f03f67f7d
T1803R06EB-CME Perizia di variante.PDF.p7m	c7a5386c02998ad251cf1f4843a5c56f
T1803R07EA-Quadro di raffronto di perizia.pdf	a48caafbccd71aa33c62880493e648d5
T1803R07EA-Quadro di raffronto di perizia.pdf.p7m	ee9b7bc03f76dfde03b8ccf74a9fd060

Agenzia Regionale per la Prevenzione e la Protezione dell'Ambiente  
 Sede legale: Corso Trieste 27, 70126 Bari  
 Centralino: 080 5460111  
[www.arpa.puglia.it](http://www.arpa.puglia.it)  
 C.F. e P. IVA. 05830420724

DAP Taranto  
 Servizio Territoriale  
 C.da Rondinella  
 ex Osp. Testa – 74123 Taranto  
 Centralino: 099 9946 310  
 PEC: [dap.ta.arpapuglia@pec.rupar.puglia.it](mailto:dap.ta.arpapuglia@pec.rupar.puglia.it)





Filename	HASH (MD5)
T1803R07EB-Quadro di raffronto di perizia.PDF	37c4d5c4674ae3fd77262ae9e70e6320
T1803R07EB-Quadro di raffronto di perizia.PDF.p7m	a030837ca6737322715c634204e1a5b6
T1803R08EA-CME Migliorie gara.pdf	39e87c58f607ad157c506dbf15affaea
T1803R08EA-CME Migliorie gara.pdf.p7m	280e14f46acce69ff47bb8c12035e9b6
T1803R09EA-CME Migliorie Variante sostitutive.pdf	dec737ec5ebdb4fd4d89b4e039bb7410
T1803R09EA-CME Migliorie Variante sostitutive.pdf.p7m	c0609f0223460df5019391a7b4f17df0
T1803R09EB-CME Migliorie Variante sostitutive.PDF	d177a4800adac151d6f866d182b2ee0d
T1803R09EB-CME Migliorie Variante sostitutive.PDF.p7m	cdcfb80c74a9d8c38cc74fcd561f87e
T1803R10EA-Quadro di raffronto opere di miglurie.pdf	71d5bd4aa625a5fe0941aa38b949190b
T1803R10EA-Quadro di raffronto opere di miglurie.pdf.p7m	5a6d2756d4221e280ec0a216f592a2b0
T1803R10EB-Quadro di raffronto opere di miglurie.PDF	c8ae7400cf43262e6e84510b206e642d
T1803R10EB-Quadro di raffronto opere di miglurie.PDF.p7m	c10c56ec42f640844e5154d806b084cd
T1803R11EA_Quadro economico.pdf	a0f52032b02701be9ffc7bd73dc91b7
T1803R11EA_Quadro economico.pdf.p7m	ff4cf054a8b194c6ebdad80476f17878
T1803R11EB_Quadro economico.pdf	98db28c3c4c6106ba245d1fccbdea92b
T1803R11EB_Quadro economico.pdf.p7m	d460c1ffc20ae26456d9f136c1c1c0c3
T1803R12EA_Relazione Paesaggistica.p7m	66fa10f31d5e7dafdec3b68c2992c2bb
T1803V0603EB.pdf.p7m	b4657c778906dee491ddb05c472f082b
T1803V01EA.pdf	95314ee6d0f9eaf44162554ec1682009
T1803V01EA.pdf.p7m	fb3d95cc638752c5627e4fa29c566957
T1803V02BEA.pdf	e72c034434008b9d46c251f210f3a4a
T1803V02BEA.pdf.p7m	31334ef6bd8c296e8a0da07b36444f2c
T1803V02EA.pdf	e7c403e9858f5cf62d3063a921ddef3d
T1803V02EA.pdf.p7m	25ae48195945f5fa500d873586b1e35c
T1803V02EB.pdf	06c66b423949ef1e29133c9d89043b30
T1803V02EB.pdf.p7m	f8b11f1b4b04d76578d19c4cca0965f9
T1803V03EA.pdf	6248e4ed8fd11a0a04f694fd2b151ee0
T1803V03EA.pdf.p7m	e5aef50ffeb78bd2ae6c90d134803218
T1803V03EB.pdf	2d5e12e5eb8a9214dbd19044976d305c
T1803V03EB.pdf.p7m	6cbae8ccadc39484d2bed0a6e021827b
T1803V04EA.pdf	3f1c94f78a7b4b509750ff7db088b8f5
T1803V04EA.pdf.p7m	3446c19eb46fff20e717c771aa7f811a

Agenzia Regionale per la Prevenzione e La Protezione dell'Ambiente  
 Sede legale: Corso Trieste 27, 70126 Bari  
 Centralino: 080 5460111  
[www.arpa.puglia.it](http://www.arpa.puglia.it)  
 C.F. e P. IVA. 05830420724

DAP Taranto  
 Servizio Territoriale  
 C.da Rondinella  
 ex Osp. Testa – 74123 Taranto  
 Centralino: 099 9946 310  
 PEC: [dap.ta.arpapuglia@pec.rupar.puglia.it](mailto:dap.ta.arpapuglia@pec.rupar.puglia.it)



Filename	HASH (MD5)
T1803V04EB.pdf	388005902dca1c849c4581a7323babf3
T1803V04EB.pdf.p7m	8a55a531992cf951acc4cfde77a1bea0
T1803V05BEA.pdf	b32ef491315b803fcd15e28a3aebdc5b
T1803V05BEA.pdf.p7m	1c12d43a28855099d5f0ba7b093c470f
T1803V05EA.pdf	d1f4e29d257354de88d23e1f5972b838
T1803V05EA.pdf.p7m	2b62b8267ec0616c7d2f7ebeeaa454a
T1803V07EA.pdf	645ef273beff0b4d9bc3091e34c4ca74
T1803V07EA.pdf.p7m	d8a99fb6246e8bb5c5517a1743956721
T1803V08EA.pdf	297a0b35ac5efaa0f6451e4517e87863
T1803V08EA.pdf.p7m	0dd3194f81e554926aa2c95000e1716c
T1803V0601EA.pdf	fe6f72f92dc059fab82d40a15fdbcab08
T1803V0601EA.pdf.p7m	43f285b7cee5fcalf29ba4d03456e4f6b
T1803V0601EB.pdf	29454ec76f79292bbff9925519c36e08
T1803V0601EB.pdf.p7m	45e8651cd5becc76eb1a15781138b8cb
T1803V0602EA.pdf	8e361a187119912d77a25842ff767179
T1803V0602EA.pdf.p7m	7ae6ff43b9a0500ff2e646949e414904
T1803V0602EB.pdf	71f82037916d01200b0bd378e8d07687
T1803V0602EB.pdf.p7m	70989b64e86726c700e07cb62448d990
T1803V0603EA.pdf	7d63b2abbede0c788c649f2a570377e4
T1803V0603EA.pdf.p7m	36d7974df07304e1836cd42b45c9be2e
T1803V0603EB.pdf	e013b07e528c4299f6adcb70e9e1ebd

Agenzia Regionale per la Prevenzione e la Protezione dell'Ambiente  
 Sede legale: Corso Trieste 27, 70126 Bari  
 Centralino: 080 5460111  
[www.arpa.puglia.it](http://www.arpa.puglia.it)  
 C.F. e P. IVA. 05830420724

DAP Taranto  
 Servizio Territoriale  
 C.da Rondinella  
 ex Osp. Testa – 74123 Taranto  
 Centralino: 099 9946 310  
 PEC: [dap.ta.arpapuglia@pec.rupar.puglia.it](mailto:dap.ta.arpapuglia@pec.rupar.puglia.it)





Ministero dell'Interno  
**COMANDO PROVINCIALE VIGILI DEL FUOCO  
TARANTO**  
*Ufficio Prevenzione Incendi*

REGISTRO UFFICIALE.0013858.18-09-2023, h. 10:42.1  
Modello VF TA1  
PROVINCIALE VVF TARANTO.COM-TA-PRVINC

**REGIONE PUGLIA**  
SEZIONE AUTORIZZAZIONI AMBIENTALI  
[servizio.ecologia@pec.rupar.puglia.it](mailto:servizio.ecologia@pec.rupar.puglia.it)

**Comune di Castellaneta**  
[comunecastellanetaprotocollo@postecert.it](mailto:comunecastellanetaprotocollo@postecert.it)

**Allegati n.**

**OGGETTO:** IDVIA 780 - **PROCEDIMENTO DI VALUTAZIONE DELLA VARIANTE** del progetto approvato in seno al Provvedimento Autorizzatorio Unico Regionale di cui all'art. 27 bis del D. Lgs. 152/2006 e s.m.i. (IDVIA 360) relativo ai "Lavori di sistemazione del fiume Lato, l stralcio". P.O.R. PUGLIA 2014/2020 – ASSE V – AZIONE 5.1 – DGR 1165/2016" concluso con Determinazione del Dirigente della Sezione Autorizzazioni Ambientali n. 20 del 16.01.2020.

**Proponente:** Comune di Castellaneta

Con riferimento alla nota protocollo n. AOO\_089-14/07/2023/4848 del 22/03/2023 di pari oggetto, si comunica che non rientra tra i compiti istituzionali di questo Comando il procedimento in oggetto.

Tanto si rappresenta onde tenere conto nell'ambito dei lavori della Conferenza di Servizi.

**IL COMANDANTE**  
Ing. Giuseppe MERENDINO (\*)

GN/st

**(\*) Il documento è firmato digitalmente ai sensi del D.Lgs. 82/2005 s.m.i. e norme collegate e sostituisce il documento cartaceo e la firma autografa.**

Comando Provinciale dei Vigili del Fuoco di Taranto - Via Scoglio del Tonno n° 25 - 74100 Taranto  
Tel. 099/7766111 e-mail :com.prev.taranto@cert.vigilfuoco.it



U.O. Reti e Impianti

Struttura Territoriale Operativa Brindisi – Taranto  
Area Manutenzione Straordinaria Taranto

**REGIONE PUGLIA**  
**Dipartimento Ambiente, Paesaggio e**  
**Qualità Ambiente**  
**Sezione Autorizzazioni Ambientali**  
[servizio.ecologia@pec.rupar.puglia.it](mailto:servizio.ecologia@pec.rupar.puglia.it)

**COMUNE DI CASTELLANETA**  
[comunecastellanetaprotocollo@postecert.it](mailto:comunecastellanetaprotocollo@postecert.it)

*Oggetto: IDVIA 780 – PROCEDIMENTO DI VALUTAZIONE DELLA VARIANTE del progetto approvato in seno al provvedimento Autorizzativo Unico Regionale di cui all'art. 27 bis del D.Lgs. 152/2006 e s.m.i. (IDVIA 360) relativo ai "Lavori di sistemazione del fiume Lato. I° stralcio". P.O.R. Puglia 2014/2020 – Asse V – Azione 5.1 – DGR 1165/2016" concluso con Determinazione del Dirigente della Sezione Autorizzazioni Ambientali n. 20 del 16.01.2023- Proponente Comune di Castellaneta. Parere AQP.*

Si fa seguito alla richiesta prot. r\_puglia/AOO\_089-15/05/2023/7745 di cui all'oggetto e si esprime il "nulla osta" per i lavori di sistemazione del fiume Lato località Castellaneta Marina abitato di Castellaneta (TA).

Si rappresenta, inoltre, che qualora per la realizzazione dei lavori di cui sopra siano previste opere che potrebbero interferire/interessare le condotte idriche/fognanti gestite da questa società, sarà necessario fornire elaborati di dettaglio esecutivo per l'esame propedeutico degli stessi ai fini del rilascio della conseguenziale autorizzazione di questa Società.

L'eventuale riscontro alla presente potrà essere inviato al seguente indirizzo: Acquedotto Pugliese Spa – STO Brindisi-Taranto pec: [mat.taranto@pec.aqp.it](mailto:mat.taranto@pec.aqp.it)

Si porgono con l'occasione i più cordiali saluti.

Il Tecnico  
Donato Palazzo

Responsabile  
Giovanni Bramante

Il Dirigente  
Nicola Notarnicola

**Acquedotto Pugliese S.p.A. con unico azionista Regione Puglia**

Via Cognetti, 36 - 70121 Bari - Cap. soc. € 41.385.573,60  
C.F. e P.I. 00347000721 - REA C.C.I.A.A. di Bari n. 414092  
[acquedotto.pugliese@pec.aqp.it](mailto:acquedotto.pugliese@pec.aqp.it) - [www.aqp.it](http://www.aqp.it)

**AQP**  
Acquedotto Pugliese



Pag. 1 a 1

CC-FTA43486-0007485-09/09/2023  
CSP:9.5.4 Prot. Arma:26/222-3/2023



## Raggruppamento Carabinieri Biodiversità

Reparto Biodiversità di Martina Franca

Via Alcide De Gasperi, 3 - 74015 Martina Franca (Ta) Tel.080.4306471 - fax. 080.4833156  
E-mail: 043486.001@carabinieri.it - Pec: fta43486@pec.carabinieri.it

N.26/222-3 di prot. 2023

Pos.9.5.4

Martina Franca,

9/09/2023

All n.

**OGGETTO:** ID VIA 780 PROCEDIMENTO DI VALUTAZIONE DELLA VARIANTE DEL PROGETTO. PROVVEDIMENTO AUTORIZZATORIO UNICO REGIONALE DI CUI ALL'ART. 27 BIS DEL D.LGS. 152/2006 E S.M.I. (IDVIA360) RELATIVO AI LAVORI DI SISTEMAZIONE DEL FIUME LATO, I STRALCIO. P.O.R. PUGLIA 2014/2020 ASSE V AZIONE 5.1 DGR 1165/2016 CONCLUSO CON DETERMINAZIONE DEL DIRIGENTE DELLA SEZIONE AUTORIZZAZIONI AMBIENTALI N. 20 DEL 16.01.2020. **PROPONENTE:** COMUNE DI CASTELLANETA. **RICHIESTA ACQUISIZIONE DEL "SENTITO" DEL RAGGRUPPAMENTO CARABINIERI BIODIVERSITA' - REPARTO BIODIVERSITA' DI MARTINA FRANCA AI SENSI DEL D.P.R. 357/97 ART.5.-**

A

REGIONE PUGLIA  
SEZIONE AUTORIZZAZIONI AMBIENTALI  
SERVIZIO VIA E VINCA  
[servizio.ecologia@pec.rupar.puglia.it](mailto:servizio.ecologia@pec.rupar.puglia.it)

BARI

COMUNE DI CASTELLANETA  
V AREA LAVORI PUBBLICI  
[comunecastellanetaprotocollo@postecert.it](mailto:comunecastellanetaprotocollo@postecert.it)

CASTELLANETA (TA)

*Rif.n.AOO\_089-11/07/2023/10523 Regione Puglia - Sezione Autorizzazioni Ambientali - Servizio VIA e VINCA*

1. Lo scrivente Reparto svolge le funzioni di Autorità di gestione della Riserva Naturale "Stomara", avente estensione di circa 1570 ettari e ricadente nei Comuni di Massafra, Palagiano e Castellaneta (TA). Il Reparto gestisce altresì altre aree demaniali limitrofe alla Riserva, ove vengono attuate specifiche misure di conservazione naturalistica in stretta connessione ecologica con l'Area protetta.
2. In relazione ai lavori di sistemazione idraulica del Fiume Lato, lo scrivente Reparto con nota n.8469 del 20.10.2021 aveva espresso parere negativo alla realizzazione del progetto su aree di competenza dello scrivente (part.352 e 453 del fg.45 Comune di Palagiano).

3. A seguito di tale comunicazione, il Comune di Castellaneta comunicava la sospensione dei lavori sulle aree demaniali. Lo stesso Comune comunicava la disponibilità ad un confronto al fine di definire le modalità degli interventi da effettuarsi.
4. La Regione Puglia – Sezione Autorizzazione Ambientali – in riscontro alla nota dello scrivente n.8469 /21 esaminando la problematica invitava ad un confronto al fine di una definizione delle aree di competenza delle Amministrazioni in questione.
5. Il Comune di Castellaneta, sempre in riscontro alla nota n.8469/21, nel mese di novembre 2021, comunicava le modalità di rinaturalizzazione e ripristino dello stato dei luoghi nelle aree demaniali di competenza dello scrivente Reparto ( part.352 e 453 del fg.45 Comune di Palagianò)
6. In data 31/03/2022 perveniva dal Comune di Castellaneta la documentazione tecnica per i lavori da effettuarsi a seguito delle prescrizioni date dallo scrivente (vds. punto 2) a cui lo scrivente con nota n.26/27-2 del 05/04/2022 comunicava il proprio nulla-osta alle opere da effettuarsi per quanto concerne la rinaturalizzazione e ripristino dello stato dei luoghi delle aree demaniali.
7. Visto quanto sopra, lo scrivente Reparto, in qualità di ente gestore della Riserva Naturale “Stornara”, rilascia parere favorevole al “sentito” di competenza, ai sensi dell’art.5 del D.P.R. 357/97, fermo restando gli interventi di ripristino dello stato dei luoghi per le superfici demaniali gestite dallo scrivente.

**IL COMANDANTE DEL REPARTO in s.v.**  
**(Ten. Col. Giovanni NOTARNICOLA)**





**REGIONE  
PUGLIA**

**DIPARTIMENTO BILANCIO,  
AFFARI GENERALI E INFRASTRUTTURE**

**SEZIONE RISORSE IDRICHE**

Trasmissione a mezzo posta  
elettronica certificata ai sensi  
dell'art.47 del D. Lgs n. 82/2005

REGIONE PUGLIA  
SEZIONE RISORSE IDRICHE  
PROT. A0075/9086  
27 LUGLIO 2023

**Regione Puglia – Servizio Ecologia**  
**Ufficio VIA/VAS**  
[servizio.ecologia@pec.rupar.puglia.it](mailto:servizio.ecologia@pec.rupar.puglia.it)

**OGGETTO: IDVIA 780** - Procedimento di valutazione della variante del progetto approvato in seno al Provvedimento Autorizzatorio Unico Regionale di cui all'art. 27 bis del D.Lgs. 152/2006 e s.m.i. (IDVIA 360) relativo ai "Lavori di sistemazione del fiume Lato, l stralcio". P.O.R. PUGLIA 2014/2020 – ASSE V – AZIONE 5.1 – DGR 1165/2016" concluso con Determinazione del Dirigente della Sezione Autorizzazioni Ambientali n. 20 del 16.01.2020.

**Proponente:** Comune di Castellaneta (TA)  
**PARERE**

Si riscontra la nota prot. 7745 del 15.05.2023, acclarata al protocollo della Sezione Scrivente n. 5957 del 15.05.2023, relativa alla comunicazione di avvio procedimento e indizione Conferenza di Servizi decisoria ai sensi dell'art. 14 c. 2 della L. 241/90 e ss.mm.ii. secondo le modalità dell'art. 14 bis in forma semplificata e in modalità asincrona, per significare quanto segue.

L'intervento di cui al progetto, reso disponibile per la consultazione al link:

<http://www.sit.puglia.it/portal/VIA/Elenchi/Procedure+VIA>

riguarda la valutazione delle opere in variante presentate dal Comune di Castellaneta riferite al progetto approvato in seno al Provvedimento Autorizzatorio Unico Regionale di cui all'art. 27 bis del D.Lgs. 152/2006 e ss.mm.ii. (IDVIA 360), relativo ai "Lavori di sistemazione del fiume Lato, l stralcio". P.O.R. PUGLIA 2014/2020 – ASSE V – AZIONE 5.1 – DGR 1165/2016" concluso con D.D. n. 20/2020.

Come riportato nell'elaborato "*relazione opere di manutenzione alveo*" (**pag.3**), l'intervento afferisce ai lavori di pulizia dell'alveo del Fiume Lato, rientra nell'ambito delle opere in corso di

[www.regione.puglia.it](http://www.regione.puglia.it)

1

SEZIONE RISORSE IDRICHE – Lungomare Nazario Sauro 47-49 – 70121 Bari (BA) – Tel. 080 5407884  
e-mail: [p.calabrese@regione.puglia.it](mailto:p.calabrese@regione.puglia.it); PEC: [servizio.risorseidriche@pec.rupar.puglia.it](mailto:servizio.risorseidriche@pec.rupar.puglia.it);



**REGIONE  
PUGLIA**

**DIPARTIMENTO BILANCIO,  
AFFARI GENERALI E INFRASTRUTTURE**

**SEZIONE RISORSE IDRICHE**

esecuzione relative agli interventi di sistemazione idraulica del fiume Lato – I° stralcio, nel tratto di Fiume compreso fra il ponte delle SP 14 a monte, fino a circa 800 m a valle del ponte della SS 106.

La progettazione dell'intervento oggetto della presente relativamente alla pulizia dell'alveo del fiume Lato, è stata proposta al fine:

1. adeguare l'intervento al mutato stato dei luoghi in relazione a quello esistente nel 2018;
2. adeguare l'intervento alla presenza di rigogliosa vegetazione in prossimità dell'area sorvegliata dalla Stazione Idrometrica gestita dalla Protezione Civile che potrebbe interferire sul corretto funzionamento della stessa;
3. attivazione di misure di contrasto alla rottura degli equilibri naturali compromessi da fenomeni alluvionali e di dissesto idrogeologico;
4. mancata pulizia degli alvei dei fiumi e dei torrenti con innalzamento degli alvei;
5. continuo deposito di sedimenti, di trasporto solido e dalla presenza di colture di vario genere in continua evoluzione;
6. mancanza di un'adeguata pulizia del corso d'acqua con riduzione della sezione dell'alveo, motivo e causa di esondazione;



Layout inquadramento area di intervento su ortofoto.





REGIONE  
PUGLIA

DIPARTIMENTO BILANCIO,  
AFFARI GENERALI E INFRASTRUTTURE

SEZIONE RISORSE IDRICHE

I lavori di pulizia dell'alveo previsti sono sinteticamente di seguito declinati:

- realizzazione di n. 1 rampa di accesso all'alveo;
- taglio raso terra di bassa macchia palustre, paglie, rovi e canne compreso la trinciatura e/o triturazione del materiale di risulta;
- trasporto a discarica del materiale di risulta.



Layout inquadramento intervento con sovrapposizione metadottrone SNAM.

Dagli elaborati progettuali emerge interferenza con opere di rete SNAM Spa presenti nell'alveo di conduttività idraulica.

In ordine alle interferenze delle opere sopra elencate con i vincoli del Piano di Tutela delle Acque, il cui aggiornamento 2015-2021 è stato da ultimo approvato con D.C.R. n. 154 del 23/05/2023, il progetto di che trattasi è interessato sia dal vincolo denominato "**Vulnerabilità alla Contaminazione Salina**" che dal vincolo denominato "**Tutela Quali Quantitativa**".

In ordine alle interferenze con le aree denominate "**Vulnerabilità alla Contaminazione Salina**", il P.T.A. ha previsto misure volte a promuovere la pianificazione nell'utilizzo delle acque, al fine di evitare ripercussioni sulla qualità delle stesse e a consentire un consumo idrico sostenibile, applicando le limitazioni di cui alle **Misure 2.10 dell'allegato 14 del PTA (misure KTM8 dell'elaborato G – Programma delle Misure ed art. 53 delle NTA dell'aggiornamento del PTA)**.



**REGIONE  
PUGLIA**

**DIPARTIMENTO BILANCIO,  
AFFARI GENERALI E INFRASTRUTTURE**

**SEZIONE RISORSE IDRICHE**

In riferimento alle interferenze con aree denominate **“Tutela Quali Quantitativa”**, il P.T.A. ha previsto misure volte a promuovere la pianificazione nell’utilizzo delle acque, al fine di evitare ripercussioni sulla qualità delle stesse e a consentire un consumo idrico sostenibile, applicando le limitazioni di cui alle **Misure 2.12 dell’allegato 14 del PTA**.



Layout inquadramento “Area Vulnerabilità Contaminazione Salina” (Verde), “Area tutela Quali Quantitativa” (Rosa).

La tipologia di opere previste, nel loro insieme, non confliggono con i vincoli imposti dal Piano di Tutela delle Acque, approvato con D.G.R. n. 230 del 20/10/2009 e successive modifiche ed integrazioni, pertanto questa Sezione, ritiene, limitatamente agli aspetti di competenza, che non sussistano impatti significativi e negativi determinati dalle opere in progetto.

In ultimo, appare opportuno richiamare le seguenti prescrizioni di carattere generale:

- nelle aree di cantiere deputate all’assistenza e manutenzione dei macchinari deve essere predisposto ogni idoneo accorgimento atto a scongiurare la diffusione sul suolo di sostanze inquinanti a seguito di sversamenti accidentali;
- in merito alle interferenze infrastrutturali con la rete SNAM Spa si acquisisca il preventivo parere del gestore della rete.

**Il Responsabile di P.O.**

ing. Pietro CALABRESE



Pietro Calabrese  
27.07.2023  
08:03:34  
GMT+01:00

[www.regione.puglia.it](http://www.regione.puglia.it)

**Il Dirigente della Sezione**

**Risorse Idriche**

Ing. Andrea ZOTTI



ANDREA ZOTTI  
27.07.2023  
08:26:10  
GMT+01:00

4

**SEZIONE RISORSE IDRICHE** – Lungomare Nazario Sauro 47-49 – 70121 Bari (BA) – Tel. 080 5407884  
e-mail: [p.calabrese@regione.puglia.it](mailto:p.calabrese@regione.puglia.it); PEC: [servizio.risorseidriche@pec.rupar.puglia.it](mailto:servizio.risorseidriche@pec.rupar.puglia.it);





**REGIONE  
PUGLIA**

COMUNE DI CASTELLANETA

**E**

Protocollo N.0001542/2024 del 15/01/2024  
Classifica : 14.1

**DIPARTIMENTO AMBIENTE, PAESAGGIO E  
QUALITA' URBANA**

**SEZIONE URBANISTICA**

**SERVIZIO OSSERVATORIO ABUSIVISMO E USI  
CIVICI**

**Al Comune di CASTELLANETA (TA)**

**Area IV – Lavori Pubblici**

Ing. Vitangelo Giampetrucci

comunecastellanetaprotocollo@postecert.it

**OGGETTO:** *Richiesta attestazione vincolo demaniale di uso civico terreni in agro del Comune di Castellaneta (TA). L.R. n. 7 del 28/01/1998 e ss.mm.ii., L. n. 1766 del 16/06/1927 e R.D. n. 332 del 26/02/1928.  
Comune di Castellaneta - Ente appaltatore dei lavori di "SISTEMAZIONE IDRAULICA DEL FIUME LATO - PRIMO STRALCIO".*

Si fa riferimento alla nota Prot. N. 0034579/2023 di richiesta attestazione di cui all'oggetto, acquisita con prot. n. A00 079/14215 del 13.11.2023, comprensiva dell'allegata planimetria in cui è riportata l'area oggetto dell'intervento che ricade nel Fg. 117 del Comune di Castellaneta (TA).

A seguito dell'attività istruttoria e di consultazione effettuata dagli addetti al Servizio sugli atti di verifica e sistemazione demaniale del Comune di Castellaneta (TA) di cui alla Legge n. 1766/1927, R.D. n. 332/1928 e L.R. n. 7/98 e ss.mm.ii., si attesta che l'intero foglio catastale 117 non risulta gravato da Uso Civico.

**Il Funzionario Istruttore**

Dott. Pagano Gaetano

**P.O. Usi Civici**

Arch. Giuseppe D'Arienzo

**Il Dirigente del Servizio**

Dott.ssa Giovanna LABATE



**www.regione.puglia.it**

**Servizio Osservatorio Abusivismo e Usi Civici**

Via Lungomare N. Sauro, 45/47 - Via G. Gentile, n. 52 - Bari - Tel: 080 540 5152 – 080 540 4321

pec: serviziourbanistica.regione@pec.rupar.puglia.it