


SOCIETÀ GRUPPO VISCONTI MONTEPARANO S.R.L.

Procedura abilitativa semplificata (PAS) ai sensi dell'art. 6 del D.Lgs. 3 marzo 2011, n. 28. INSTALLAZIONE DI UN IMPIANTO AGRIVOLTAICO DELLA POTENZA NOMINALE DI 8,771 MWDC E POTENZA IN IMMISSIONE RICHIESTA DI 7,000 MWAC E RELATIVE OPERE DI RETE E CONNESSIONE ALLA CABINA PRIMARIA DI TURI (BA) DA REALIZZARSI DA E-DISTRIBUZIONE SPA. - TICA N. 353277271 IN LOC. MAZZARELLI - CONVERSANO (BA).

Modello D269 PAS (Marzo 2014)

Allo Sportello Unico per l'Edilizia

Pagina 1 di 4

	COMUNE DI CONVERSANO (BARI)		Esente da bollo
	SETTORE TECNICO - URBANISTICO AMBIENTE - PATRIMONIO	Protocollo	
P. IVA: 00812180727		P.zza XX Settembre, 25 (c.a.p. 70014) - Tel. 080 4094111 pec: protocollogenerale.comune.conversano.ba@pec.rupar.puglia.it	

Procedura Abilitativa Semplificata

Ai sensi della Legge n. 108 del 29.07.2021

Il sottoscritto				
Cognome	Nome		Luogo di nascita	
VISCONTI	ANTONIO		FOGGIA	
Data di nascita	Sesso (M/F)	Cittadinanza	Codice Fiscale	
	M	Italiana		
Residente in				
Comune	Via/Piazza	Civico	CAP	Provincia
Telefono	Fax	e-mail (PEC)		
		geom.viscontiantonio@pec.it		
La sezione seguente deve essere compilata solo se il dichiarante non è la persona fisica				
Titolare:		X Legale rappresentante:		<input type="checkbox"/> Per conto di:
Denominazione/Ragione sociale		Codice fiscale/Partita IVA		
GRUPPO VISCONTI MONTEPARANO SRL		12046990961		
Sede legale				
Comune	Via/Piazza	Civico	CAP	Provincia
MILANO	VIA RIPAMONTI	44	20141	MI
Iscritta alla CCIIAA di			Al numero	
MILANO			MI-2637160	
Telefono	Fax	e-mail (PEC)		
		geom.viscontiantonio@pec.it		
Soggetto abilitato alla presentazione dell'istanza edilizia, in quanto ¹		Data contratto	N. repertorio	Notaio

¹ Soggetti abilitati alla presentazione della segnalazione certificata d'inizio attività :

- Proprietario dell'immobile.
- Soggetto attuatore in virtù di convenzione
- Superficiario: nei limiti della costituzione del suo diritto (artt. 952 e 955 del Codice Civile).
- Enfiteuta: nei limiti del contratto di enfiteusi.
- Usufruttuario o titolare di diritto di uso o di abitazione: solo per interventi di manutenzione, restauro e risanamento conservativo o assimilabili.
- Titolare di servizi prediali: solo per interventi di manutenzione, restauro e risanamento conservativo o assimilabili.
- Locatario: solo per interventi di manutenzione, restauro e risanamento conservativo o assimilabili, che rivestano carattere di urgenza, ai sensi dell'art. 1577 c.c., autorizzati dal proprietario per iscritto nel contratto di locazione - del quale va prodotta copia - oppure con autorizzazione espressa.
- Beneficiario di un provvedimento di occupazione d'urgenza: con esclusivo riferimento all'opera inerente il provvedimento.
- Concessionario di beni demaniali, conformemente all'atto concessorio: per quanto definito nella concessione del bene demaniale fatto salvo che per le opere non previste nella concessione del bene demaniale occorre acquisire il consenso dell'Ente concedente.
- Azienda erogatrice di pubblici servizi: conformemente alla convenzione, accordo o servizi, dei quali occorre produrre copia, definita con il proprietario o avente titolo.
- Titolare di un diritto derivante da un provvedimento giudiziario o amministrativo: Quali la qualità di tutore, di curatore, di curatore fallimentare, di commissario giudiziale, di aggiudicatario di vendita fallimentare...); occorre produrre copia del titolo.
- Amministratore di condominio: il condominio deve essere giuridicamente costituito e deve essere prodotto il verbale dell'assemblea condominiale oppure la dichiarazione sostitutiva dell'Amministratore del Condominio che attesta l'approvazione delle opere da parte dell'assemblea condominiale con la maggioranza prescritta dal Codice Civile.
- Assegnatario di area PEEP o PIP: conformemente all'atto di assegnazione dell'organo comunale competente, esecutivo ai sensi di legge.
- Soggetto responsabile dell'abuso edilizio (art. 13 L. 47/1985): è necessario produrre atto di assenso della proprietà.
- Altro negozio giuridico che consente l'utilizzazione dell'immobile o attribuisce facoltà di presentare il progetto edilizio ed eseguire i lavori: specificare quale negli appositi spazi.

Procedura Abilitativa Semplificata
Ai sensi della Legge n. 108 del 29.07.2021

Valendosi della facoltà prevista dall'articolo 47 del Decreto del Presidente della Repubblica 28/12/2000, n. 445, consapevole delle sanzioni penali previste dall'articolo 76 del Decreto del Presidente della Repubblica 28/12/2000, n. 445 e dall'articolo 483 del Codice Penale nel caso di dichiarazioni non veritiere e di falsità in atti,

DICHIARA

di essere legittimato alla presentazione della Procedura Abilitativa Semplificata (P.A.S.).

<i>Sull'immobile:²</i>					
<input type="checkbox"/> <i>Unità Immobiliare Urbana</i>	<input type="checkbox"/> <i>Intero edificio³</i>	<input checked="" type="checkbox"/> <i>Area</i>			
<i>Sito in via/piazza</i>		<i>Numero civico</i>		<i>Piano</i>	
<i>Masseria Scattone</i>		<i>SNC</i>		<i>T</i>	
<i>Ad uso⁴</i>	<i>Codice Comune catastale</i>	<i>Sezione</i>	<i>Foglio</i>	<i>Numero</i>	<i>Subalterno</i>
<i>AGRICOLO</i>	<i>C975</i>		<i>109</i>	<i>12-13 E ALTRE</i>	
<i>In qualità di</i>					
<input checked="" type="checkbox"/> <i>intestataro unico</i>					
<input type="checkbox"/> <i>primo intestatario di</i> <i>soggetti, come da elenco allegato⁵</i>					

DENUNCIA

di dare inizio, trascorsi 30 giorni dalla presente comunicazione, all'esecuzione di opere nel suddetto immobile come da allegata *relazione tecnica di asseverazione* ⁶ a firma del progettista e da allegato *elenco dei soggetti coinvolti nel procedimento edilizio* ⁷ per:

<input checked="" type="checkbox"/> NUOVO INTERVENTO															
<input type="checkbox"/> VARIANTE:															
<table border="1"> <thead> <tr> <th>Tipo</th> <th>Numero</th> <th>Data</th> <th>Istanza Numero</th> <th>Data:</th> </tr> </thead> <tbody> <tr> <td><input type="checkbox"/> <i>Denuncia di inizio attività</i></td> <td></td> <td></td> <td></td> <td><i>del:</i></td> </tr> <tr> <td><input type="checkbox"/> <i>Permesso di costruire</i></td> <td></td> <td></td> <td></td> <td><i>del:</i></td> </tr> </tbody> </table>	Tipo	Numero	Data	Istanza Numero	Data:	<input type="checkbox"/> <i>Denuncia di inizio attività</i>				<i>del:</i>	<input type="checkbox"/> <i>Permesso di costruire</i>				<i>del:</i>
Tipo	Numero	Data	Istanza Numero	Data:											
<input type="checkbox"/> <i>Denuncia di inizio attività</i>				<i>del:</i>											
<input type="checkbox"/> <i>Permesso di costruire</i>				<i>del:</i>											

In relazione a:

X	<p>a) Installazione di pannelli solari fotovoltaici/agrivoltaici, ai sensi la Legge n. 108 del 29 luglio 2021 all'art. 31 comma 2, che modifica l'articolo 6 del decreto legislativo 3 marzo 2011, n. 28, introducendo il comma 9 –bis: Le medesime disposizioni di cui al comma 1 si applicano ai progetti di nuovi impianti fotovoltaici e alle relative opere connesse da realizzare nelle aree classificate idonee ai sensi dell'articolo 20 del decreto legislativo 8 novembre 2021, n. 199, ivi comprese le aree di cui al comma 8 dello stesso articolo 20, di potenza fino a 10 MW, nonché agli impianti agro-voltaici di cui all'articolo 65, comma 1-quater, del decreto-legge 24 gennaio 2012, n. 1, convertito, con modificazioni, dalla legge 24 marzo 2012, n. 27, che distino non più di 3 chilometri da aree a destinazione industriale, artigianale e commerciale</p>
<input type="checkbox"/>	<p>a) Installazione di pannelli solari fotovoltaici, a servizio degli edifici, aventi le seguenti caratteristiche: <i>Impianto su edificio o sua pertinenza, non integrato nel tetto (anche se la superficie dei) e i cui componenti modificano la sagoma dell'edificio;</i> <i>La superficie dei moduli è superiore a quella del tetto;</i> <i>Realizzati all'interno della zona omogenea "A" di cui al D.M. n° 1444/68;</i> <i>Gli interventi ricadono nel campo di applicazione del del D.Lgs. n° 42/04 nei casi di cui alle Lett. b) e c), comma</i></p>

² Se il procedimento riguarda più immobili, allegare il modulo "Ulteriori immobili oggetto dell'istanza".

³ Omettere il subalterno e la categoria.

⁴ Residenza - Attività commerciali - Attività alberghiere - Attività terziarie - Attività industriali e artigianali - Attività agricole - Servizi e attrezzature pubbliche.

⁵ Allegare il modulo "Ulteriori soggetti intestatari dell'istanza".

⁶ Allegare il modulo "Relazione tecnica di asseverazione".

⁷ Allegare il modulo "Soggetti coinvolti nel procedimento edilizio".

Procedura Abilitativa Semplificata
Ai sensi della Legge n. 108 del 29.07.2021

	1 dell'art. 136.
<input type="checkbox"/>	b) Installazione di pannelli solari termici , a servizio degli edifici, aventi le seguenti caratteristiche: Realizzati all'interno della zona omogenea "A" di cui al D.M. n° 1444/68; Gli interventi ricadono nel campo di applicazione del del D.Lgs. n° 42/04 nei casi di cui alle Lett. b) e c), comma 1 dell'art. 136.
<input type="checkbox"/>	d) impianti geotermoelettrici realizzati in edifici esistenti, sempre che non alterino i volumi e le superfici, non comportino modifiche delle destinazioni d'uso, non riguardino le parti strutturali dell'edificio, non comportino aumento del numero delle unità immobiliari e non implicino incremento dei parametri urbanistici, di taglia non superiore a 200 KW (soglia L.R. n.25 del 24.09.2012).
<input type="checkbox"/>	e) Installazione di impianti alimentati a biomasse (anche senza cogenerazione) con $P \leq 200$ Kw (soglia Tab.A del D.Lgs. n° 387/2003 nonché art.6 comma 1 lettera d) L.R. n.25 del 24.09.2012).
<input type="checkbox"/>	f) Installazione di impianti alimentati da gas scarica , gas residuati da processi di depurazione e biogas (anche senza cogenerazione) con $P \leq 1000$ KWe (soglia L.R. n.25 del 24.09.2012).
<input type="checkbox"/>	g) Installazione di impianto eolico aventi le seguenti caratteristiche: Con $P \leq 200$ Kw fino ad un massimo di 4 aerogeneratori (soglia L.R. n.25 del 24.09.2012); Gli interventi ricadono nel campo di applicazione del del D.Lgs. n° 42/04 nei casi di cui alle Lett. b) e c), comma 1 dell'art. 136;
<input type="checkbox"/>	h) Installazione di torri anemometriche finalizzate alla misurazione temporanea del vento avente contestualmente le seguenti caratteristiche: Realizzate mediante strutture mobili, semifisse o comunque amovibili; Installate in aree non soggette a vincolo o tutela, a condizione che vi sia il consenso del proprietario del fondo; Con rilevazione di durata superiore a 36 mesi; Entro un mese dalla conclusione della rilevazione il soggetto titolare rimuove le predette apparecchiature ripristinando lo stato dei luoghi.
<input type="checkbox"/>	i) Installazione di impianti idroelettrici con $P \leq 1000$ KWe (soglia L.R. n.25 del 24.09.2012).
<input type="checkbox"/>	manutenzione straordinaria per opere e modifiche necessarie per rinnovare e sostituire parti strutturali
<input type="checkbox"/>	restauro
<input type="checkbox"/>	risanamento conservativo
<input type="checkbox"/>	ristrutturazione edilizia che porti ad un organismo edilizio in tutto o in parte uguale all'esistente senza modifiche del volume, della sagoma, dei prospetti, delle superfici, aumento delle unità immobiliari e per gli edifici siti in zona A (D.M. 1444/68) senza mutamento della destinazione d'uso
<input type="checkbox"/>	Demolizione

come da allegata *relazione tecnica di asseverazione*⁸ a firma del progettista e da allegato *elenco dei soggetti coinvolti nel procedimento edilizio*, consapevole che nel termine di 60 giorni l'amministrazione può adottare motivato provvedimento di divieto di prosecuzione dell'attività in caso di accertata carenza dei requisiti e presupposti della predetta segnalazione.

Delega altresì per la presentazione della comunicazione di inizio lavori e fine lavori, anche per via telematica, nonché dei relativi documenti ed allegati previsti dalla normativa vigente, il professionista di seguito indicato (progettista e/o direttore lavori delle opere) :

Cognome	Nome	Luogo di nascita	Data di nascita

Allega

- Relazione tecnica asseverata**, a firma del progettista, che assevera la conformità delle opere da realizzare agli strumenti urbanistici adottati o approvati dal regolamento edilizio vigente, nonché il rispetto delle norme di sicurezza, di quelle igienico sanitarie e delle altre normative relative ad ogni altra tipologia di costruzione;
- Elaborati progettuali** a firma del progettista e del sottoscritto costituiti da:
- a) Relazione tecnico – illustrativa dettagliata dell'intervento in aggiunta alla descrizione sintetica della relazione di asseveramento;
- b) Relazione sui materiali di risulta degli scavi di fondazione;

⁸ Allegare il modulo Relazione tecnica di asseverazione.

Procedura Abilitativa Semplificata
Ai sensi della Legge n. 108 del 29.07.2021

	<p>c) Visura e stralcio catastale con individuazione puntuale dell'immobile;</p> <p>d) Stralcio dell'area di intervento in relazione alla strumentazione urbanistica vigente;</p> <p>e) Stralcio dell'area di intervento in relazione alla vincolistica P.U.T.T./P., P.A.I., P.P.T.R., Aree non idonee, Vincoli Ambientali;</p> <p>f) Documentazione fotografica dell'area di intervento;</p> <p>g) Elaborati grafici di progetto: planimetrie quotate dello stato dei luoghi e di progetto; prospetti e sezioni quotate afferenti alle opere per cui si attestano i lavori (stato attuale, stato modificato, stato sovrapposto);</p>
<input checked="" type="checkbox"/>	<p>Preventivo di connessione <i>STMG</i> per opere non soggette alla redazione ed al benessere del gestore di rete, in quanto trattasi di soluzioni semplici</p> <p><i>Oppure</i></p> <p>Progetto Esecutivo di Connessione benestariata dal gestore di rete ai sensi dell'art. 6.2 del D.L.gs. 28/2011 in quanto trattasi di soluzioni complesse</p>
<input type="checkbox"/>	<p>Documentazione di cui all'art. 90 comma 9 del D.Lgs. 81/08 e relativa all'impresa esecutrice o ai lavoratori autonomi ed alle eventuali ditte subappaltatrici:</p> <p>Copia della notifica preliminare di cui all'art.99 del D.Lgs. 81/08 (nei casi previsti dalla legge);</p> <p>DURC in corso di validità delle imprese e dei lavoratori autonomi;</p> <p>Dichiarazione ai sensi dell'art. 90 comma 9 lettera c del D.Lgs. 81/08.</p> <p>Fotocopia del documento di riconoscimento di tutti i firmatari;</p> <p>Altri documenti da allegare nei casi specifici:</p>
<input type="checkbox"/>	<p>Copia del contratto di opzione sul diritto di superficie e/o atto di compravendita;</p>
<input type="checkbox"/>	<p>Altri documenti e/o pareri</p> <p>a) Autorizzazione paesaggistica del</p> <p>b) Parere Asl del</p> <p>d) Parere Autorità di Bacino del</p> <p>e) Nulla Osta del Vincolo Idrogeologico del</p> <p>f) Altro (specificare) del</p>
<input checked="" type="checkbox"/>	<p><i>Attestazione di versamento della somma di € _____⁹, per diritti di segreteria eseguito tramite c/c/p. n.-----</i></p> <p><i>----- a favore del COMUNE DI CONVERSANO SRV. TESORERIA Servizio Tesoreria oppure bonifico bancario al</i></p> <p><i>n°IBAN: _____, ricevuta n. _____ del _____, salvo conguaglio;</i></p>

MILANO	27/02/2023	
Luogo	Data	Il dichiarante ¹⁰

Modello D269 PAS (Marzo 2014)

Allo Sportello Unico per l'Edilizia

Pagina 1 di 12

	COMUNE DI CONVERSANO (BARI)	Protocollo	Esente da bollo
	SETTORE TECNICO - URBANISTICO AMBIENTE - PATRIMONIO		

P. IVA: 00812180727	P.zza XX Settembre, 25 (c.a.p. 70014) - Tel. 080 4094111
	pec: protocollogenerale.comune.conversano.ba@pec.rupar.puglia.it

Relazione tecnica di asseverazione

Allegata alla Procedura Abilitativa Semplificata

Relativa all'intervento sull'immobile: ¹					
<input type="checkbox"/> Unità Immobiliare Urbana	<input type="checkbox"/> Intero edificio ²	<input checked="" type="checkbox"/> Area ²			
Sito in via/piazza			Numero civico	Piano	
LOC. MAZZARELLI			SNC	T	
Ad uso ³	Codice Comune catastale	Sezione	Foglio	Numero	Subalterno
AGRICOLO	C975		109	12-13-29-327	

Il sottoscritto progettista delle opere:					
Cognome		Nome		Luogo di nascita	
Visconti		Antonio			
Data di nascita	Sesso (M/F)	Cittadinanza	Codice Fiscale		
	M	Italiana			
Dati dello studio professionale					
Comune	Via/Piazza		Civico	CAP	Provincia
					FG
Codice Fiscale	Albo o ordine	Della Provincia		Al numero	
03917130712	GEOMETRI	Foggia		2221	
Telefono	Fax	e-mail (PEC)			
		geom.viscontiantonio@pec.it			

su incarico di (in qualità di soggetto intestatario della comunicazione).			
Cognome	Nome	Luogo di nascita	Data di nascita
Visconti	Antonio		

in qualità di primo intestatario della Procedura Autorizzativa Semplificata.

Esperiti i necessari accertamenti di carattere urbanistico, edilizio, statico, igienico e proceduto a sopralluogo di verifica.

Consapevole di assumersi la qualità di persona incaricata di un servizio di pubblica necessità, ai sensi dell'articolo 29, comma 3, del Decreto del Presidente della Repubblica 06/06/2001 n. 380 e degli articoli 359 e 481 del Codice Penale. Consapevole che, in caso di false attestazioni, sarà data contestuale notizia all'autorità giudiziaria ed al Consiglio dell'Ordine Professionale di appartenenza al fine di applicare i provvedimenti conseguenti previsti per legge, così come previsto dal comma 6 dell'art. 23 del Decreto del Presidente della Repubblica 06/06/2001 n. 380.

DICHIARA ED ASSEVERA QUANTO SEGUE

¹ Se il procedimento riguarda più immobili, allegare il modulo "Ulteriori immobili oggetto dell'istanza".

² Omettere il subalterno e la categoria.

³ Residenza - Attività commerciali - Attività alberghiere - Attività terziarie - Attività industriali e artigianali - Attività agricole - Servizi e attrezzature pubbliche.

1. Intervento

1.1 Descrizione dell'intervento

Dichiara che le opere previste in esecuzione ed illustrate nella relazione tecnica allegata, consistono in:

PROGETTO INSTALLAZIONE DI UN IMPIANTO AGRIVOLTAICO DELLA POTENZA NOMINALE DI 8,771 MWDC E POTENZA IN IMMISSIONE RICHIESTA DI 7,000 MWAC E RELETIVE OPERE DI RETE E CONNESSIONE DA REALIZZARSI DA E-DISTRIBUZIONE SPA. – TICA N. 353277271 IN LOC. MAZZARELLI – CONVERSANO (BA)

<input checked="" type="checkbox"/>	NUOVO INTERVENTO																				
<input type="checkbox"/>	VARIANTE:																				
	<table border="1"> <thead> <tr> <th>Tipo</th> <th>Numero</th> <th>Data</th> <th>Istanza Numero</th> <th>Data:</th> </tr> </thead> <tbody> <tr> <td><input type="checkbox"/> Denuncia di inizio attività</td> <td></td> <td></td> <td></td> <td>del:</td> </tr> <tr> <td><input type="checkbox"/> Permesso di costruire</td> <td></td> <td></td> <td></td> <td>del:</td> </tr> <tr> <td><input type="checkbox"/> Segnalazione certificata di inizio attività</td> <td></td> <td></td> <td></td> <td>del:</td> </tr> </tbody> </table>	Tipo	Numero	Data	Istanza Numero	Data:	<input type="checkbox"/> Denuncia di inizio attività				del:	<input type="checkbox"/> Permesso di costruire				del:	<input type="checkbox"/> Segnalazione certificata di inizio attività				del:
Tipo	Numero	Data	Istanza Numero	Data:																	
<input type="checkbox"/> Denuncia di inizio attività				del:																	
<input type="checkbox"/> Permesso di costruire				del:																	
<input type="checkbox"/> Segnalazione certificata di inizio attività				del:																	

1.3 Tipologia di intervento

X	a) Installazione di pannelli solari fotovoltaici/agrivoltaici , ai sensi la Legge n. 108 del 29 luglio 2021 all'art. 31 comma 2, che modifica l'articolo 6 del decreto legislativo 3 marzo 2011, n. 28, introducendo il comma 9 -bis: Le medesime disposizioni di cui al comma 1 si applicano ai progetti di nuovi impianti fotovoltaici e alle relative opere connesse da realizzare nelle aree classificate idonee ai sensi dell'articolo 20 del decreto legislativo 8 novembre 2021, n. 199, ivi comprese le aree di cui al comma 8 dello stesso articolo 20, di potenza fino a 10 MW, nonché agli impianti agro-voltaici di cui all'articolo 65, comma 1-quater, del decreto-legge 24 gennaio 2012, n. 1, convertito, con modificazioni, dalla legge 24 marzo 2012, n. 27, che distino non più di 3 chilometri da aree a destinazione industriale, artigianale e commerciale
<input type="checkbox"/>	b) Installazione di pannelli solari fotovoltaici , a servizio degli edifici, aventi le seguenti caratteristiche: Impianto su edificio o sua pertinenza, non integrato nel tetto (anche se la superficie dei) e i cui componenti modificano la sagoma dell'edificio; La superficie dei moduli è superiore a quella del tetto; Realizzati all'interno della zona omogenea "A" di cui al D.M. n° 1444/68; Gli interventi ricadono nel campo di applicazione del del D.Lgs. n° 42/04 nei casi di cui alle Lett. b) e c), comma 1 dell'art. 136.
<input type="checkbox"/>	c) Installazione di pannelli solari termici , a servizio degli edifici, aventi le seguenti caratteristiche: Realizzati all'interno della zona omogenea "A" di cui al D.M. n° 1444/68; Gli interventi ricadono nel campo di applicazione del del D.Lgs. n° 42/04 nei casi di cui alle Lett. b) e c), comma 1 dell'art. 136.
<input type="checkbox"/>	d) Impianti geotermoelettrici realizzati in edifici esistenti , sempre che non alterino i volumi e le superfici, non comportino modifiche delle destinazioni d'uso, non riguardino le parti strutturali dell'edificio, non comportino aumento del numero delle unità immobiliari e non implicino incremento dei parametri urbanistici, di taglia non superiore a 200 KW (soglia L.R. n.25 del 24.09.2012).
<input type="checkbox"/>	e) Installazione di impianti alimentati a biomasse (anche senza cogenerazione) con P < = 200 Kw (soglia Tab.A del D.Lgs. n° 387/2003 nonché art.6 comma 1 lettera d) L.R. n.25 del 24.09.2012).
<input type="checkbox"/>	f) Installazione di impianti alimentati da gas discarica , gas residuati da processi di depurazione e biogas (anche senza cogenerazione) con P < = 1000 KWe (soglia L.R. n.25 del 24.09.2012).

<input type="checkbox"/>	<p>g) Installazione di impianto eolico aventi le seguenti caratteristiche: Con P <= 200 Kw fino ad un massimo di 4 aerogeneratori (soglia L.R. n.25 del 24.09.2012); Gli interventi ricadono nel campo di applicazione del del D.Lgs. n° 42/04 nei casi di cui alle Lett. b) e c), comma 1 dell'art. 136;</p>
<input type="checkbox"/>	<p>h) Installazione di torri anemometriche finalizzate alla misurazione temporanea del vento avente contestualmente le seguenti caratteristiche: Realizzate mediante strutture mobili, semifisse o comunque amovibili; Installate in aree non soggette a vincolo o tutela, a condizione che vi sia il consenso del proprietario del fondo; Con rilevazione di durata superiore a 36 mesi; Entro un mese dalla conclusione della rilevazione il soggetto titolare rimuove le predette apparecchiature ripristinando lo stato dei luoghi.</p>
<input type="checkbox"/>	<p>i) Installazione di impianti idroelettrici con P <= 1000 KWe (soglia L.R. n.25 del 24.09.2012).</p>

Rappresentazione cartografica

<input checked="" type="checkbox"/>	L'intervento non comporta modifiche alla rappresentazione cartografica.
<input type="checkbox"/>	L'intervento comporta modifiche alla rappresentazione cartografica, pertanto allega elaborato digitale di inquadramento cartografico in formato DWG⁴.

Precedenti titoli abilitativi

Dichiara di aver effettuato i necessari controlli e adempimenti al fine di verificare la conformità e legittimità dello stato di fatto dell'immobile dichiarato e rappresentato negli elaborati grafici allegati:

<input type="checkbox"/>	risultante dal precedente titolo abilitativo	Numero:	del:
--------------------------	--	---------	------

Norme civilistiche

In relazione alle norme civilistiche ed alla disciplina dei rapporti di vicinato, che l'intervento:

<input checked="" type="checkbox"/>	è conforme alle norme del Codice Civile e alle norme integrative dello stesso e non lede alcun diritto di terzi;
<input type="checkbox"/>	è stato ottenuto l'assenso del terzo controinteressato Come risulta da assenso scritto di cui si allega

2. Normativa urbanistica ed edilizia**Presenza di vincoli di tutela**

Dichiara che l'intervento oggetto della richiesta:

<input checked="" type="checkbox"/>	non riguarda un'area o immobile tutelati.									
<input type="checkbox"/>	art. 149 interventi non soggetti ad autorizzazione, in quanto l'intervento proposto non altera lo stato dei luoghi e l'aspetto esteriore degli edifici									
<input type="checkbox"/>	Decreto di vincolo paesaggistico art 136 DLgs n. 42/2004									
	<table border="1"> <thead> <tr> <th>Decreto n.</th> <th>del</th> <th>pubblicato</th> </tr> </thead> <tbody> <tr> <td> </td> <td> </td> <td> </td> </tr> <tr> <td> </td> <td> </td> <td> </td> </tr> </tbody> </table>	Decreto n.	del	pubblicato						
Decreto n.	del	pubblicato								
<input type="checkbox"/>	Area tutelata ex lege o art 142 DLgs n. 42/2004									
<input type="checkbox"/>	a) i territori costieri compresi in una fascia della profondità di 300 metri dalla linea di battigia, anche per i terreni elevati sul mare;									
<input type="checkbox"/>	b) i territori contermini ai laghi compresi in una fascia della profondità di 300 metri dalla linea di battigia, anche per i territori elevati sui laghi;									
<input type="checkbox"/>	c) i fiumi, i torrenti, i corsi d'acqua iscritti negli elenchi previsti dal testo unico delle disposizioni di legge sulle acque ed impianti elettrici, approvato con regio decreto 11 dicembre 1933, n. 1775, e le relative sponde o piedi degli argini per una fascia di 150 metri ciascuna;									
<input type="checkbox"/>	d) le montagne per la parte eccedente 1.600 metri sul livello del mare per la catena alpina e 1.200 metri sul livello del mare per la catena appenninica e per le isole;									
<input type="checkbox"/>	e) i ghiacciai e i circhi glaciali;									
<input type="checkbox"/>	f) i parchi e le riserve nazionali o regionali, nonchè i territori di protezione esterna dei parchi;									
<input type="checkbox"/>	g) i territori coperti da foreste e da boschi, ancorchè percorsi o danneggiati dal fuoco, e quelli sottoposti a vincolo di rimboschimento, come definiti dall'articolo 2, commi 2 e 6, del decreto legislativo 18 maggio 2001, n. 227;									
<input type="checkbox"/>	h) le aree assegnate alle università agrarie e le zone gravate da usi civici;									
<input type="checkbox"/>	i) le zone umide incluse nell'elenco previsto dal decreto del Presidente della Repubblica 13 marzo 1976, n. 448 ;									

⁴ Su CD-ROM, se l'istanza è presentata allo sportello.

<input type="checkbox"/>	l) i vulcani;
<input type="checkbox"/>	m) le zone di interesse archeologico
allega copia del nulla osta della Soprintendenza in data e progetto allegato	
<input type="checkbox"/> Ambiti Territoriali Estesi (tav. serie 11 del P.U.T.T./P)	
L'intervento ricade in un <u>Ambito territoriale esteso</u> (art. 2.01 delle N.T.A. del P.U.T.T./P.) di tipo:	
<input type="checkbox"/>	valore eccezionale (A)
<input type="checkbox"/>	valore rilevante (B)
<input type="checkbox"/>	valore rilevante (C)
<input type="checkbox"/>	valore relativo (D)
<input type="checkbox"/>	valore normale (E)
allega copia dell'autorizzazione paesaggistica rilasciata da in data protocollo n. e progetto allegato solo nei casi non di competenza del comune	
X Non interessa alcuna Ambito Territoriale Distinto	
<input type="checkbox"/> Ambiti Territoriali Distinti (Tavv. serie da 1 a 10 del P.U.T.T./P)	
L'intervento ricade in un <u>Ambito territoriale distinto</u> (art. 2.01 delle N.T.A. del P.U.T.T./P.) di tipo:	
In riferimento al Sistema geologico, geomorfologico e idrogeologico , l'area di intervento risulta direttamente interessata da una componente di riconosciuto valore scientifico e/o di rilevante ruolo sull'assetto paesaggistico-ambientale complessivo dell'ambito di riferimento, ed in particolare da un ATD di tipo:	
<input type="checkbox"/>	<u>emergenza geologiche</u> , sottoposta alle prescrizioni di base di cui all'art. 3.06 delle N.T.A. del P.U.T.T./p
<input type="checkbox"/>	<input type="checkbox"/> Area di pertinenza <input type="checkbox"/> Area annessa
<input type="checkbox"/>	<u>costa e area litoranee</u> , sottoposta alle prescrizioni di base di cui all'art. 3.07 delle N.T.A. del P.U.T.T./p
<input type="checkbox"/>	<input type="checkbox"/> Area di pertinenza <input type="checkbox"/> Area annessa
<input type="checkbox"/>	<u>corso d'acqua</u> , sottoposto alle prescrizioni di base di cui all'art. 3.08 delle N.T.A. del P.U.T.T./p
<input type="checkbox"/>	<input type="checkbox"/> Area di pertinenza <input type="checkbox"/> Area annessa
<input type="checkbox"/>	<u>emergenza geologiche</u> , sottoposta alle prescrizioni di base di cui all'art. 3.06 delle N.T.A. del P.U.T.T./p
<input type="checkbox"/>	<input type="checkbox"/> Area di pertinenza <input type="checkbox"/> Area annessa
<input type="checkbox"/>	<u>versante, crinale</u> , sottoposto alle prescrizioni di base di cui all'art. 3.09 delle N.T.A. del P.U.T.T./p
<input type="checkbox"/>	<input type="checkbox"/> Area di pertinenza <input type="checkbox"/> Area annessa
In riferimento al Sistema botanico-vegetazionale e culturale , l'area di intervento risulta interessata da particolari componenti di riconosciuto valore scientifico e/o importanza ecologica, di difesa del suolo, ed in particolare da un ATD di tipo:	
<input type="checkbox"/>	<u>bosco, macchia</u> , sottoposto alle prescrizioni di base di cui all'art. 3.10 delle N.T.A. del P.U.T.T./p
<input type="checkbox"/>	<input type="checkbox"/> Area di pertinenza <input type="checkbox"/> Area annessa
<input type="checkbox"/>	<u>bene naturalistico</u> , sottoposto alle prescrizioni di base di cui all'art. 3.11 delle N.T.A. del P.U.T.T./p
<input type="checkbox"/>	<input type="checkbox"/> Area di pertinenza <input type="checkbox"/> Area annessa
<input type="checkbox"/>	<u>zona umida</u> , sottoposta alle prescrizioni di base di cui all'art. 3.12 delle N.T.A. del P.U.T.T./p
<input type="checkbox"/>	<input type="checkbox"/> Area di pertinenza <input type="checkbox"/> Area annessa
<input type="checkbox"/>	<u>area protetta</u> , sottoposta alle prescrizioni di base di cui all'art. 3.13 delle N.T.A. del P.U.T.T./p

<input type="checkbox"/>	<input type="checkbox"/> Area di pertinenza	<input type="checkbox"/> Area annessa
<input type="checkbox"/>	<u>bene diffuso nel paesaggio agrario</u> , sottoposto alle prescrizioni di base di cui all'art. 3.14 delle N.T.A. del P.U.T.T./p	
In riferimento al Sistema della stratificazione storica dell'organizzazione insediativa , l'area di intervento risulta interessata da particolari componenti di riconosciuto valore e ruolo nell'assetto paesaggistico ed in particolare da un ATD di tipo:		
<input type="checkbox"/>	<u>zona archeologica</u> , sottoposta alle prescrizioni di base di cui all'art. 3.15 delle N.T.A. del P.U.T.T./p	
<input type="checkbox"/>	<input type="checkbox"/> Area di pertinenza	<input type="checkbox"/> Area annessa
<input type="checkbox"/>	<u>bene architettonico extraurbano</u> , sottoposto alle prescrizioni di base di cui all'art. 3.16 delle N.T.A. del P.U.T.T./p	
<input type="checkbox"/>	<input type="checkbox"/> Area di pertinenza	<input type="checkbox"/> Area annessa
<input type="checkbox"/>	<u>paesaggio agrario, uso civico</u> ⁵ , sottoposto alle prescrizioni di base di cui all'art. 3.17 delle N.T.A. del P.U.T.T./p	
<input type="checkbox"/>	<u>punto panoramico, strada panoramica</u> , sottoposto alle prescrizioni di base di cui all'art. 3.18 delle N.T.A. del P.U.T.T./p	
<input type="checkbox"/> Piano Paesaggistico Territoriale Regionale (PPTR)		
<input type="checkbox"/>	L'intervento ricade in un'area individuata come Bene Paesaggistico di cui all'art. 105 delle NTA	
<input type="checkbox"/>	L'intervento ricade in un'area individuata come Ulteriore Contesto Paesaggistico	
<input type="checkbox"/>	L'intervento non ricade in aree tutelate dal PPTR.	
<input type="checkbox"/> Altro vincolo		

Dichiara altresì di essere consapevole che, in assenza dei suddetti provvedimenti autorizzativi in materia di tutela dei beni culturali e paesaggistici previsti dal Decreto Legislativo 22/01/2004 n. 42, è sospeso il decorrere dei termini per l'efficacia dei titoli abilitativi.

Presenza di altri vincoli di interesse sovracomunale

Ai sensi delle norme vigenti.

Dichiara che l'intervento oggetto della richiesta:

Aree non idonee di cui al Regolamento n. 24/2010.	
<input checked="" type="checkbox"/>	l'intervento non ricade in aree non idonee di cui al Regolamento n. 24/2010.
<input type="checkbox"/>	l'intervento ricade in aree non idonee di cui al Regolamento n. 24/2010.
<input type="checkbox"/>	Non riguarda un'area o immobile soggetti ad ulteriore vincolo sovracomunale.
<input type="checkbox"/>	riguarda un'area o immobile soggetti a vincolo:
<input type="checkbox"/>	Idrogeologico (RD 30/12/1923 n. 3267) pertanto
<input type="checkbox"/>	L'immobile non ricade in area vincolata.
<input type="checkbox"/>	L'immobile ricade in area vincolata per cui deve essere acquisita l'autorizzazione regionale.
Si allega documentazione necessaria ai fini dell'acquisizione dell'autorizzazione regionale	
<input type="checkbox"/>	Piano di Assetto Idrogeologico (P.A.I)
<input type="checkbox"/>	L'immobile non ricade in area vincolata (si allega stralcio carta idrogeomorfologica e IGM estratta dal sito dell'AdB. Puglia);
<input type="checkbox"/>	L'immobile ricade in area a pericolosità da FRANA per cui deve essere acquisito il parere dell'AdB. Puglia o del comune se PG1;
Si allega lo Studio di Compatibilità Geomorfologica in n. 3 copie	
<input type="checkbox"/>	L'immobile ricade in area a pericolosità IDRAULICA per cui deve essere acquisito il parere dell'AdB. Puglia;

⁵ Nel caso di beni inclusi in aree soggette a vincolo "usi civici" allegare eventuali Deliberazioni comunali di affrancazione/legittimazione;

Si allega lo Studio di Compatibilità Idrologica in n. 3 copie	
<input type="checkbox"/>	L'immobile, pur non ricadendo in area vincolata, è interessata da reticolo AdB. non riportato nella carta IGM ma presente nella carta idrogeomorfologica, pertanto necessita di uno studio di compatibilità, secondo i modelli standard della stessa AdB., a firma di un tecnico abilitato (a discrezione del Comune sarà valutata l'opportunità di richiedere eventuale verifica alla stessa AdB.)
Si allega lo Studio di Compatibilità Idrologica in n. 3 copie	
<input type="checkbox"/>	L'immobile pur non ricadendo in area vincolata, è interessata da reticolo AdB. riportato nella carta IGM e pertanto si allega studio di compatibilità idrogeologica in n. 3 copie per il quale, a cura del Comune, sarà acquisito il parere dell'AdB. Puglia.
<input type="checkbox"/>	Stradale (DLGS 30/04/1992 n. 285, DPR 16/12/1992 n. 495).
<input type="checkbox"/>	Elettrodotto.(DPR 21/06/1968 n. 1062, DPCM 08/07/2003)
<input type="checkbox"/>	Gasdotto
<input type="checkbox"/>	Altro

Piano Regolatore Generale

Dichiara che l'area d'intervento è classificata come segue dalla Strumentazione Urbanistica vigente:

Zona	Denominazione
Zona agricola	

3. Normativa igienico-sanitaria

3.1 Requisiti igienico-sanitari

Il progetto delle opere è soggetto al parere igienico - sanitario?

<input checked="" type="checkbox"/>	Non sono soggette al parere sanitario.
<input type="checkbox"/>	Sono soggette al parere sanitario e pertanto allega parere igienico sanitario ai sensi dell'art.20 del D.P.R. n.380/01)

4. Normativa di tutela della salute

Requisiti acustici

Ai sensi della Legge 26/10/1995 n. 447, del DPCM 05/12/1997.

Dichiara che le opere da seguire o le attività da insediare:

<input type="checkbox"/>	Non sono soggette alla presentazione della valutazione di impatto acustico e/o della valutazione previsionale del clima acustico dell'area d'intervento.
<input checked="" type="checkbox"/>	Rispettano i requisiti acustici di cui al DPCM 05/12/1997.
<input type="checkbox"/>	Non sono soggette alla presentazione della relazione sui requisiti acustici passivi degli edifici e degli impianti
<input type="checkbox"/>	Sono soggette alla presentazione della valutazione previsionale del clima acustico dell'area d'intervento (art. 8 comma 3 della Legge 26/10/1995 n. 447), pertanto allega relazione
<input type="checkbox"/>	Sono soggette alla presentazione della valutazione di impatto acustico (art. 8 commi 2 e 4 della Legge 26/10/1995 n. 447), pertanto allega relazione

Tutela della salute e sicurezza sul lavoro

Dichiara che le opere da seguire o le attività da insediare:

<input checked="" type="checkbox"/>	La documentazione suddetta sarà trasmessa contestualmente alla formale comunicazione di effettivo inizio
-------------------------------------	--

<u>dei lavori:</u>	
<input type="checkbox"/>	Per il rispetto di quanto stabilito dal comma 9, lettera c) dell'art. 90, del D.Lgs. n. 81/2008, (tutela della salute e della sicurezza nei luoghi di lavoro) si trasmette il nominativo delle imprese esecutrici dei lavori e dei lavoratori autonomi unitamente alla documentazione di cui alla richiamata lettera c: - copia della notifica preliminare alla ASL di cui all'articolo 99 - (se dovuta) - ; - (D. U. R. C.) documento unico di regolarità contributiva delle imprese e dei lavoratori autonomi; - dichiarazione attestante l'avvenuta verifica della ulteriore documentazione di cui alle lettere a) e b);
<input type="checkbox"/>	Trattandosi di opere di modesta entità, che non rientrano nel campo di applicazione del D.Lgs. 81/2008, saranno eseguite direttamente dal committente, sotto la propria responsabilità (si allega relativa autodichiarazione).

5. Normativa di sicurezza

Indagine geologica - geotecnica

Ai sensi del DM dei LL.PP. 11/03/1988 e alla Circolare dei LL.PP. 24/09/1988 e successive modifiche ed integrazioni.

Dichiara che le opere da eseguire:

<input checked="" type="checkbox"/>	Non sono soggette alla valutazione di compatibilità idrogeologica.
<input type="checkbox"/>	Sono soggette alla valutazione di compatibilità idrogeologica, pertanto allega relazione a firma del professionista abilitato comprovante la compatibilità dell'intervento con la situazione idrogeologica del terreno.

Opere in cemento armato ed a struttura metallica

Ai sensi della Legge 05/11/1971 n. 1086 e successive modifiche ed integrazioni e del Decreto del Presidente della Repubblica 06/06/2001 n. 380

Dichiara che le opere da eseguire:

X	NON richiedono la denuncia dei lavori di cui all'art. 93 d.P.R. 380/2001 e s.m.i. trattandosi di opere che non influiscono sulle strutture della costruzione;
<input type="checkbox"/>	<input type="checkbox"/> Rientrano nella casistica di "opere minori" di cui alla deliberazione di Giunta regionale n. 1309 del 3 giugno 2001, in particolare: <input type="checkbox"/> A1 - <input type="checkbox"/> A2 - <input type="checkbox"/> Richiedono la denuncia dei lavori di cui all'art. 93 d.P.R. 380/2001 e s.m.i., per cui la stessa sarà richiesta, prima dell'inizio dei lavori, presso il competente Ufficio provinciale, per il tramite dello Sportello Unico a norma della circolare regionale AOO_64_06/07/2010_63622; Si allega denuncia dei lavori di cui all'art.93 d.P.R. n. 380/2001 <input type="checkbox"/> Richiedono l'autorizzazione per l'inizio dei lavori di cui all'art. 94 d.P.R. 380/2001 e s.m.i., per cui la stessa sarà richiesta, prima dell'inizio dei lavori, presso il competente Ufficio provinciale, per il tramite dello Sportello Unico a norma della circolare regionale AOO_64_06/07/2010_63622. I lavori non potranno avere inizio in assenza della citata autorizzazione; Si allega autorizzazione per l'inizio dei lavori di cui all'art.94 d.P.R. n. 380/2001 <input type="checkbox"/> le opere previste richiedono l'autorizzazione di cui all'art.90 d.P.R. n. 380/2001 (sopraelevazioni) per cui la stessa sarà richiesta, prima dell'inizio dei lavori, presso il competente Ufficio provinciale, per il tramite dello Sportello Unico a norma della circolare regionale AOO_64_06/07/2010_63622. I lavori non potranno avere inizio in assenza della citata autorizzazione. Si allega autorizzazione per l'inizio dei lavori di cui all'art.90 d.P.R. n. 380/2001 <input type="checkbox"/> Nel caso della Permesso di Costruire in sanatoria di cui all'Art. 36 d.P.R. 380/2001 e s.m.i. richiedono l'attivazione del procedimento di cui agli articoli da 68 a 76 ovvero di cui agli articoli da 96 a 103 d.P.R. 380/2001 e s.m.i., pertanto, il titolo abilitativo potrà essere rilasciato solo a conclusione della procedura prescritta.

Si allega la richiesta di cui agli articoli da 68 a 76 ovvero di cui agli articoli da 96 a 103 d.P.R. n.380/2001

Prevenzione incendi

Ai sensi del DM 16/02/1982, del DPR 26/05/1959 n. 689 e del DPR 12/01/1998 n. 37 e successive modifiche ed integrazioni.

Dichiara che le opere da eseguire e la destinazione da insediare:

<input type="checkbox"/>	Non sono soggette al controllo di prevenzione incendi da parte dei vigili del fuoco.
<input type="checkbox"/>	Sono soggetti a certificato di prevenzione incendi in quanto rientrano tra le attività elencate nell'Allegato A al d.P.R. 01/08/2011 n. 151
	Si allega la documentazione necessaria ai fini dell'acquisizione del certificato di prevenzione incendi

Connessione alla rete elettrica (TICA)

Relativamente alla connessione elettrica dell'impianto alla rete ENEL si dichiara quanto segue:

<input type="checkbox"/>	Non sono soggette alla redazione ed al benessere del gestore di rete, in quanto trattasi di soluzioni semplici
	allega copia della STMG
<input checked="" type="checkbox"/>	Sono soggette alla redazione ed al benessere del gestore di rete, in quanto trattasi di soluzioni complesse
	allega progetto della soluzione tecnica benestariata dal gestore di rete

6. Normativa di tutela ambientale

Rifiuti

In relazione alla normativa relativa al trattamento di rocce e terra da scavo, si dichiara che le opere previste:

<input type="checkbox"/>	si allega idonea dichiarazione ai sensi dell'art. 186 del D.Lgs. 03/04/2006, n. 152 (norma in materia ambientale), riguardante il riutilizzo di tali materiali: parte in cantiere, e parte in altro sito idoneo – previa verifica della compatibilità delle caratteristiche chimiche e chimico-fisiche;
	Si trasmette Allegato A
<input checked="" type="checkbox"/>	le terre e rocce da scavo risultano non contaminate e saranno riutilizzate nello stesso sito in cui è stato scavato, pertanto, non rientrano nel campo di applicazione della parte quarta del presente decreto (art. 186, comma 1 ed art. 185, comma 1, lettera c-bis) ;
<input type="checkbox"/>	le terre e rocce da scavo saranno sottoposte e smaltite in conformità alle disposizioni in materia di RIFIUTI, secondo le modalità previste dalle norme vigenti in materia;
<input type="checkbox"/>	l'intervento edilizio di progetto è ESCLUSO dall'ambito normativo di cui all'art. 186 del D.Lgs. n. 152/2006 e s.m.e.i. in quanto non è prevista alcuna movimentazione di terre e rocce da scavo;

5.2 Inquinamento elettromagnetico

Ai sensi del D.M. n. 381/1998, del Decreto del Presidente del Consiglio dei Ministri 08 /07/2003, della Legge 22 /02/2001 n. 36 del Decreto Legislativo 01/08/2003 n. 259 per la minimizzazione dell'esposizione della popolazione ai campi elettromagnetici nella localizzazione di infrastrutture e impianti radioelettrici, per la telefonia mobile e per la radiodiffusione.

Dichiara che l'intervento:

<input checked="" type="checkbox"/>	Non richiede misure correttive e di tutela per la prevenzione e protezione dall'inquinamento elettromagnetico.
<input type="checkbox"/>	Richiede misure correttive e di tutela per la prevenzione e protezione dall'inquinamento elettromagnetico, pertanto

allega relazione tecnica ed elaborati di progetto**Tutto ciò premesso il sottoscritto****ASSEVERA**

1. ai sensi dell'art. 20 d.P.R. n. 308/01 e ss.mm.ii., la conformità delle opere da realizzare, come individuate negli allegati elaborati progettuali e relazione tecnica, agli strumenti urbanistici approvati e adottati, ai regolamenti edilizi vigenti, alle altre normative di settore aventi incidenza sulla disciplina dell'attività edilizia e, in particolare alle norme di sicurezza, antincendio, igienico/sanitarie, del codice della strada, alle norme antisismiche, alle norme tecniche vigenti in materia di edilizia ed urbanistica, alle norme relative all'efficienza energetica in relazione alla tipologia di intervento proposto, anche se non espressamente indicate nell'elenco;

2. la legittimità dell'opera sulla base degli elementi forniti dal proprietario e dalle ricerche condotte, giusta circolare ministeriale 7 agosto 2003, n. 4174 "circolare Ministro Lunardi";

3. la veridicità dei luoghi, come rappresentato negli elaborati tecnici relativi allo stato di fatto.

SI IMPEGNA

- Il pieno rispetto delle vigenti norme in materia di urbanistica ed edilizia, igiene e sicurezza ed in particolar modo, qualora ne ricorressero le circostanze: delle NTA del vigente PRG; del PUTT/P; del PAI; delle norme del d.P.R. n°380/2001 e ss.mm.ii. con particolare riferimento all'art. 52 e seguenti (tipo di strutture e norme tecniche, legge n° 1086/1971, legge n° 64/1974, NTC 2008); all'art. 77 (eliminazione barriere architettoniche); all'art. 122 e seguenti (contenimento consumo energetico); ai sensi del D.M. n° 37/2008 (sicurezza impianti) e di tutte le altre norme vigenti in materia.

- Prima dell'inizio dei lavori si impegna a:

<input checked="" type="checkbox"/>	Comunicare i dati relativi all'impresa esecutrice dei lavori
<input checked="" type="checkbox"/>	Inviare autocertificazione dell'impresa esecutrice dei lavori
<input checked="" type="checkbox"/>	Inviare copia del DURC dell'impresa
<input checked="" type="checkbox"/>	Comunicare i dati relativi al Direttore dei Lavori
<input type="checkbox"/>	Altro (specificare):

- Prima di iniziare i lavori ad essi relativi, si impegna a:

<input checked="" type="checkbox"/>	Inviare la documentazione dell'impianto elettrico asseverato
<input checked="" type="checkbox"/>	Inviare i calcoli Statici delle opere di fondazioni
<input checked="" type="checkbox"/>	Inviare la relazione sulle emissioni acustiche della macchina fornita dall'azienda costruttrice
<input checked="" type="checkbox"/>	Inviare la relazione geologica ed idraulica
<input type="checkbox"/>	Altro (specificare):

- Alla conclusione dei lavori della PAS, si impegna a:

<input checked="" type="checkbox"/>	Inviare dichiarazione di ultimazione lavori
-------------------------------------	--

<input checked="" type="checkbox"/>	Inviare certificati di collaudo delle opere
<input checked="" type="checkbox"/>	Inviare copia del frazionamento ed avvenuta variazione del classamento catastale
<input checked="" type="checkbox"/>	Inviare dichiarazione di immutato classamento catastale
<input type="checkbox"/>	Altro (specificare):

Si dichiara, ai sensi del decreto legislativo 196/2003, di essere stato informato che i dati personali contenuti nella presente asseverazione saranno trattati, anche con strumenti informatici, esclusivamente nell'ambito del procedimento per il quale la dichiarazione medesima viene rilasciata.

MILANO	28/02/2023	
Luogo	Data	Il Tecnico⁶

Consiglio Provinciale
 di Foggia
 Ufficio Urbanistica e Territorio
 28/02/2023
 Antonio Vacanti

⁶ Allegare copia leggibile del documento d'identità del dichiarante in corso di validità e permesso di soggiorno se straniero.

15/03/23, 17:54

Ricevuta di accettazione

P.A.S. PROGETTO INSTALLAZIONE DI UN IMPIANTO AGRIVOLTAICO

Da posta-certificata@pec.aruba.it <posta-certificata@pec.aruba.it>**A** gruppoviscontimonteparanosrl@pec.it <gruppoviscontimonteparanosrl@pec.it>**Data** mercoledì 15 marzo 2023 - 17:54

Ricevuta di accettazione

Il giorno 15/03/2023 alle ore 17:54:24 (+0100) il messaggio
"P.A.S. PROGETTO INSTALLAZIONE DI UN IMPIANTO AGRIVOLTAICO" proveniente da
"gruppoviscontimonteparanosrl@pec.it"
ed indirizzato a:
protocollogenerale.comune.conversano.ba@pec.rupar.puglia.it ("posta certificata")

Il messaggio è stato accettato dal sistema ed inoltrato.
Identificativo messaggio: opec21004.20230315175424.86633.456.1.51@pec.aruba.it

[dati-cert.xml](#)
[smime.p7s](#)

15/03/23, 17:57

CONSEGNA: P.A.S. PROGETTO INSTALLAZIONE DI UN IMPIANTO AGRIVOLTAICO

P.A.S. PROGETTO INSTALLAZIONE DI UN IMPIANTO AGRIVOLTAICO

Da Posta Certificata Legalmail <posta-certificata@legalmail.it>**A** **gruppoviscontimonteparanosrl@pec.it** <gruppoviscontimonteparanosrl@pec.it>**Data** mercoledì 15 marzo 2023 - 17:56

Ricevuta di avvenuta consegna

Il giorno 15/03/2023 alle ore 17:56:29 (+0100) il messaggio "P.A.S. PROGETTO INSTALLAZIONE DI UN IMPIANTO AGRIVOLTAICO" proveniente da "gruppoviscontimonteparanosrl@pec.it" ed indirizzato a "protocollogenerale.comune.conversano.ba@pec.rupar.puglia.it" è stato consegnato nella casella di destinazione.

Questa ricevuta, per Sua garanzia, è firmata digitalmente e la preghiamo di conservarla come attestato della consegna del messaggio alla casella destinataria.

Identificativo messaggio: opec21004.20230315175424.86633.456.1.51@pec.aruba.it

Delivery receipt

The message "P.A.S. PROGETTO INSTALLAZIONE DI UN IMPIANTO AGRIVOLTAICO" sent by "gruppoviscontimonteparanosrl@pec.it", on 15/03/2023 at 17:56:29 (+0100) and addressed to "protocollogenerale.comune.conversano.ba@pec.rupar.puglia.it", was delivered by the certified email system.

As a guarantee to you, this receipt is digitally signed. Please keep it as certificate of delivery to the specified mailbox.

Message ID: opec21004.20230315175424.86633.456.1.51@pec.aruba.it

postacert.eml

dati-cert.xml

smime.p7s

Pratica n° 12046990961-15032023-1548

Suap TURI in delega alla CCIAA di BA

CHIEDE	Procedimento
Procedura abilitativa semplificata (P.A.S.) per l'installazione di impianti alimentati da energia rinnovabile	Procedura abilitativa semplificata (P.A.S.) per l'installazione di impianti alimentati da energia rinnovabile ((ai sensi dell'art. 6 del D. Lgs 28 del 03/03/2011 - art. 6 della L.R. n. 25 del 24/09/2012)

Scheda anagrafica

 DITTA/SOCIETA'/IMPRESA PERSONA (Privato) **ISCRITTA ALLA CCIAA**

Codice Fiscale

12046990961

(compilare per effettuare il recupero dei dati dal registro imprese)

Informazioni relative all'iscrizione al Registro Imprese

Camera di commercio di:	Numero REA	Data
MILANO	2637160	

 NON ANCORA ISCRITTA NON NECESSITA DI ISCRIZIONE AL RI DELLA CCIAA

DATI DEL DICHIARANTE

Nome	Cognome	Cod.Fiscale
ANTONIO	VISCONTI	
Sesso	Data nascita	Cittadinanza
Maschile		ITALIA

Luogo di nascita:

Stato	Provincia
Italia	

Comune

 Se cittadino non UE

Informazioni relative alla residenza :

Stato	Provincia
Italia	

Comune

Toponimo (DUG)

Denominazione stradale			
Numero civico	CAP	eMail/PEC	Telefono fisso/cellulare
		geom.viscontiantonio@pec.it	

Carica
AMMINISTRATORE UNICO

DATI DELLA DITTA/SOCIETA'/IMPRESA

Denominazione (nome della ditta o azienda o ragione sociale)		
GRUPPO VISCONTI MONTEPARANO S.R.L.		
Forma giuridica	Codice Fiscale	P.IVA
SOCIETA' A RESPONSABILITA' LIMITATA	12046990961	12046990961

Dati relativi alla sede legale della ditta/società/impresa

Stato	Provincia
Italia	MILANO

Comune
MILANO

Toponimo (DUG)
VIA

Denominazione stradale	Numero civico	CAP
GIUSEPPE RIPAMONTI	44	20136

Telefono fisso/Cellulare	Fax	PEC
		GRUPPOVISCONTIMONTEPARAN OSRL@PEC.IT

Oggetto della pratica

descrizione sintetica
P.A.S. PER REALIZZAZIONE DELLE OPERE DI CONNESSIONE DI UN IMPIANTO AGRIVOLTAICO CHE SARA' REALIZZATO NEL COMUNE DI CONVERSANO (BA) E SARA' CONNESSO ALLA CABINA PRIMARIA DI TURI CON OPERE DI CONNESSIONE A CURA DI E-DISTRIBUZIONE S.P.A. - TICA N. 353277271

DOMICILIO ELETTRONICO

Ai fini delle comunicazioni relative al presente procedimento si elegge il proprio domicilio elettronico presso la seguente casella di posta elettronica (domicilio elettronico)

DOMICILIO ELETTRONICO: (N.B. Inserire l'indirizzo della casella PEC a cui lo Sportello dovrà inviare la ricevuta e le altre comunicazioni relative alla pratica)

geom.viscontiantonio@pec.it

[X] Si dichiara di essere consapevoli che nel caso non venga indicata una casella di posta elettronica certificata (PEC), non si avra' la certezza del buon esito dell' eventuale scambio di comunicazioni che seguiranno la presente istanza

Dichiarazione di consapevolezza ex artt. 46 e 47 DPR 445/2000

[X] Dichiaro di essere consapevole che le dichiarazioni false, la falsità negli atti e l'uso di atti falsi comportano l'applicazione delle sanzioni penali previste dall'art. 76 del D.P.R. 445/2000 e la decadenza dai benefici eventualmente conseguenti al provvedimento emanato sulla base della dichiarazione non veritiera nonché il divieto di accesso a contributi, finanziamenti e agevolazioni per un periodo di 2 anni decorrenti da quando l'amministrazione ha adottato l'atto di decadenza, come previsto dall'art. 75 del D.P.R. 445/2000.

INFORMATIVA SULLA PRIVACY (Art. 13 del Reg. UE n. 2016/679 del 27 aprile 2016)

Il Reg. UE n. 2016/679 del 27 aprile 2016 stabilisce norme relative alla protezione delle persone fisiche con riguardo al trattamento dei dati personali. Pertanto, come previsto dall'art. 13 del Regolamento, si forniscono le seguenti informazioni:

Titolare del trattamento:

Comune di TURI

indirizzo pec suap.comuneturi@pec.rupar.puglia.it

Finalità del trattamento.

Il trattamento dei dati è necessario per l'esecuzione di un compito di interesse pubblico o connesso all'esercizio di pubblici poteri di cui è investito il titolare del trattamento. Pertanto i dati personali saranno utilizzati dal titolare del trattamento nell'ambito del procedimento per il quale la dichiarazione viene resa.

Modalità del trattamento.

I dati saranno trattati da persone autorizzate, con strumenti cartacei e informatici.

Destinatari dei dati.

I dati potranno essere comunicati a terzi nei casi previsti della Legge 7 agosto 1990, n. 241 ("Nuove norme in materia di procedimento amministrativo e di diritto di accesso ai documenti amministrativi"), ove applicabile, e in caso di controlli sulla veridicità delle dichiarazioni (art. 71 del D.P.R. 28 dicembre 2000 n. 445 ("Testo unico delle disposizioni legislative e regolamentari in materia di documentazione amministrativa")). Responsabili del trattamento la Camera di Commercio competente per territorio e InfoCamere S.c.p.A.

Diritti.

L'interessato può in ogni momento esercitare i diritti di accesso e di rettifica dei dati personali nonché ha il diritto di presentare reclamo al Garante per la protezione dei dati personali. Ha inoltre il diritto alla cancellazione dei dati e alla limitazione al loro trattamento nei casi previsti dal Regolamento. Per esercitare tali diritti tutte le richieste devono essere rivolte al Comune di TURI indirizzo mail suap.comuneturi@pec.rupar.puglia.it. Il responsabile della protezione dei dati è contattabile all'indirizzo mail r.campanella@comune.turi.ba.it.

Periodo di conservazione dei dati.

I dati personali saranno conservati per un periodo non superiore a quello necessario per il perseguimento delle finalità sopra menzionate o comunque non superiore a quello imposto dalla legge per la conservazione dell'atto o del documento che li contiene. I dati sono altresì trasmessi alla Camera di Commercio competente per territorio per la raccolta nel Fascicolo informativo di impresa di cui all'art. 43-bis del D.P.R. 445/2000 e s.m.i.

[X] Il/la sottoscritto/a dichiara di aver letto l'informativa sul trattamento dei dati personali.

CHIEDE A UFFICI COMUNE DI TURI

Procedura abilitativa semplificata (P.A.S.) per l'installazione di impianti alimentati da energia rinnovabile ((ai sensi dell'art. 6 del D. Lgs 28 del 03/03/2011 - art. 6 della L.R. n. 25 del 24/09/2012)

Localizzazione dell'intervento

Comune	Frazione	Prov.	CAP
TURI		BA	70010

ATTENZIONE - l'ubicazione dell'attività o intervento coincide con il Comune a cui è destinata la pratica

Via, Viale, Piazza	n° civico
LOC. COLAPINTO	SNC

scala	piano	interno

dati catastali

<input type="checkbox"/> NCEU	<input checked="" type="checkbox"/> NCT
-------------------------------	---

foglio	particella/mappale	subalterno
15	326	0

sezione Censuaria (Terreni)

ulteriori dati relativi alla localizzazione dell'intervento

Superfici edificio (reali e non catastali)

coperta mq	scoperta mq	altezza m
17.50	32.50	2.50

Superfici terreno (reali e non catastali) mq.
50.00

a) Titolarità dell'intervento

Il richiedente dichiara di avere titolo alla presentazione di questa pratica edilizia in quanto

proprietario esclusivo

rappresentante legale

Amministratore/delegato dal Condominio

comproprietario con il/i soggetto/i elencato/i nella sezione "SOGGETTI COINVOLTI";

locatario/comodatario (a tale scopo autorizzato dai proprietari nella sezione "SOGGETTI COINVOLTI")

specificare

PRELIMINARE DI COMPRAVENDITA

dell'immobile interessato dall'intervento e di

avere titolarità esclusiva all'esecuzione dell'intervento

non avere titolarità esclusiva all'esecuzione dell'intervento, ma di disporre comunque della dichiarazione di assenso dei terzi titolari di altri diritti reali o obbligatori

b) Presentazione della PAS

Dichiara di presentare la PAS

in assenza di atti di assenso presupposti, in quanto l'intervento oggetto della PAS non necessita di atti o pareri che non possono essere sostituiti dalle autocertificazioni, attestazioni e asseverazioni o certificazioni di tecnici abilitati

Il titolare è a conoscenza che i lavori potranno iniziare trascorsi 30 gg dalla data di acquisizione della presente al protocollo comunale

essendo già in possesso di tutti gli atti di assenso presupposti, comunque denominati, rilasciati dalle competenti amministrazioni

richiedendo contestualmente l'acquisizione d'ufficio degli atti di assenso presupposti, comunque denominati, alle competenti amministrazioni. Il titolare dichiara di essere a conoscenza che l'attività oggetto della PAS può essere iniziata dopo il rilascio dei relativi atti di assenso

c) Tipologia di impianto alimentato da fonti rinnovabili oggetto di PAS

Installazione di pannelli fotovoltaici, su edificio esistente, con qualsiasi potenza, non ricadenti fra quelli di cui al punto 12.1 del D.M. 10/09/2010 aventi TUTTE le seguenti caratteristiche: i. moduli fotovoltaici collocati nei tetti di edifici esistenti; ii. la superficie complessiva dei moduli fotovoltaici dell'impianto non sia superiore a quella del tetto dell'edificio sul quale i moduli sono collocati

collocato su edifici, tettoie, serre o pensiline e da realizzarsi con tegole fotovoltaiche o altri elementi innovativi;

collocato su edifici o loro pertinenze (realizzati all'interno della zona A di cui al D.M. 1444/1968) e da realizzarsi con tegole fotovoltaiche o altri elementi innovativi;

Impianto solare fotovoltaico non integrato ubicato al suolo con potenza inferiore a 20 kW;

Impianto solare fotovoltaico ubicato a suolo su terreni agricoli (max 10% del terreno agricolo e distanza superiore a 2000 mt. da altri terreni dello stesso proprietario), non ricadenti fra quelli di cui al punto 12.1 e 12.2 lettera a) del D.M. 10/09/2010, aventi capacità di generazione inferiore alla soglia indicata alla tabella A allegata al D.Lgs n. 387 del 29/12/2003, cioè con potenza inferiore a 20 kW, e che faccia capo ad un unico punto di connessione ed ad un unico soggetto;

Impianto solare fotovoltaico ubicato su aree già degradate da attività antropiche, pregresse o in atto, tra cui siti industriali, cave, discariche, siti contaminati, con potenza non superiore a 1 MW e direttamente su suolo;

Impianto eolico di potenza inferiore a 200 kW con max 4 generatori eolici;

Impianti Biomassa, gas di discarica, gas residuati dai processi di depurazione, operanti in assetto cogenerativi con potenza > 50 1000 kW ovvero 3000 kWt;

Impianti alimentati da biomassa e biogas con potenza max 200 kW;

Impianti da gas di discarica, gas residuati con potenza inferiore a 1 MW;

Impianti non cogenerativi con potenza 250kW;

Impianti idroelettrici e geotermoelettrici realizzati su edifici esistenti senza variazione pianoaltimetriche, senza cambio di destinazione d'uso, senza intaccare parti strutturali, ecc., con potenza max 200 kW;

Impianti idroelettrici e geotermoelettrici alimentati da fonte idraulica con potenza inferiore a 1 MW;

Attività di costruzione ed esercizio di impianti fotovoltaici di potenza sino a 10 MW connessi alla rete elettrica di media tensione e localizzati in area a destinazione industriale, produttiva o commerciale (ai sensi del c.9 bis, dell'art.6 del D.LGS 28/2011 modificato dal D.L. 77/2021.

Altro impianto di energia elettrica

e) Opere su parti comuni o modifiche esterne

Le opere previste

non riguardano parti comuni

riguardano le parti comuni di un fabbricato condominiale

riguardano parti comuni di un fabbricato con più proprietà, non costituito in condominio, e dichiara che l'intervento è stato approvato dai comproprietari delle parti comuni, come risulta da atto consegnato al progettista ovvero dalla sottoscrizione degli elaborati da parte di tutti i comproprietari corredata da copia di documento d'identità

riguardano parti dell'edificio di proprietà comune ma non necessitano di assenso perché, secondo l'art. 1102 c.c., apportano, a spese del titolare, le modificazioni necessarie per il miglior godimento delle parti comuni non alterandone la destinazione e senza impedire agli altri partecipanti di usufruirne secondo il loro diritto

f) Descrizione sintetica dell'intervento

Dichiara che i lavori per i quali viene inoltrata la presente PAS consistono in:

REALIZZAZIONE DELLE OPERE DI CONNESSIONE DI UN IMPIANTO AGRIVOLTAICO CHE SARA' REALIZZATO NEL COMUNE DI CONVERSANO (BA) E SARA' CONNESSO ALLA CABINA PRIMARIA DI TURI CON OPERE DI CONNESSIONE A CURA DI E-DISTRIBUZIONE S.P.A. - TICA N. 353277271

g) Regolarità urbanistica e precedenti edilizi

[X] lo stato attuale dell'immobile risulta pienamente conforme alla documentazione dello stato di fatto legittimato dal seguente titolo/pratica edilizia (o, in assenza, dal primo accatastamento)**[X] legittimato da**

	n.	del	
[] titolo unico (SUAP)			
	n.	del	
[] permesso di costruire / licenza edil. / concessione edilizia			
	n.	del	
[] autorizzazione edilizia			
	n.	del	
[] accertamento di conformità ex art. 36 d.P.R. n.380/2001			
	Legge	n.	del
[] condono edilizio			
	Legge	n.	del
[] C.E. o P.d.C. in sanatoria			
	n.	del	
[] P.d.C. in sanatoria			
	n.	del	
[] D.I.A. / S.C.I.A			
	n.	del	
[] DIA/SCIA alternativa al permesso di costruire			
	n.	del	
[] C.I.L./C.I.L.A.			
	estremi della denuncia catastale n.	del	
[X] primo accatastamento	NESSUNO	15/03/2023	
[] Preesistente al 1942			
(Allegare planimetria catastale originale)			
[] Preesistente al 1967			
(Allegare planimetria catastale originale)			
	specificare	n.	del
[] altro			

h) calcolo del contributo di costruzione

l'intervento da realizzare è a titolo gratuito

ai sensi della seguente normativa

SOLO DIRITTI DI SEGRETERIA

l'intervento da realizzare è a titolo oneroso e pertanto

allega il prospetto di calcolo preventivo del contributo di costruzione, a firma di tecnico abilitato, e la ricevuta di versamento del contributo di costruzione

richiede il reperimento degli standard in quanto intervento che comporta aumento del carico urbanistico

richiede il reperimento degli standard in quanto intervento che comporta aumento del carico urbanistico, per i quali con relazione asseverata si richiede la monetizzazione

i) **tecniche incaricati**

dichiara di aver incaricato, in qualità di progettista, il tecnico indicato nella sezione seguente

PROGETTISTA DELLE OPERE ARCHITETTONICHE

non è colui che presenta la pratica

colui che presenta la pratica

incaricato anche come direttore dei lavori delle opere architettoniche

se il direttore dei lavori delle opere architettoniche è diverso dal progettista delle opere architettoniche

e dichiara inoltre

di aver incaricato, in qualità di direttori dei lavori e di altri tecnici, i soggetti indicati alla sezione seguente

che il/i direttore/i dei lavori e gli altri tecnici incaricati saranno individuati prima dell'inizio dei lavori

l) **impresa esecutrice dei lavori**

l'impresa esecutrice/imprese esecutrici dei lavori sarà/saranno individuata/e prima dell'inizio dei lavori

i lavori, in quanto opere di modesta entità che non interessano le specifiche normative di settore, sono eseguiti/sono stati eseguiti in prima persona, senza alcun affidamento a ditte esterne

i lavori sono eseguiti/sono stati eseguiti dalla/e impresa/e indicata/e alla seguente sezione

m) **R**ispetto degli obblighi in materia di salute e sicurezza nei luoghi di lavoro (vedi allegata tabella ADEMPIMENTI PREVISTI DAL D. LGS. N.81/2008)

che l'intervento

non ricade nell'ambito di applicazione delle norme in materia di salute e sicurezza nei luoghi di lavoro (d.lgs. n. 81/2008)

ricade nell'ambito di applicazione delle norme in materia di salute e sicurezza nei luoghi di lavoro (d.lgs. n. 81/2008) e pertanto:

relativamente alla documentazione delle imprese esecutrici:

dichiara che l'entità presunta del cantiere è inferiore a 200 uomini-giorno ed i lavori non comportano i rischi particolari di cui all'allegato XI del d.lgs. n. 81/2008 e di aver verificato il certificato di iscrizione alla Camera di commercio, il documento unico di regolarità contributiva, corredato da autocertificazione in ordine al possesso degli altri requisiti previsti dall'allegato XVII del d.lgs. n. 81/2008, e l'autocertificazione relativa al contratto collettivo applicato

dichiara che l'entità presunta del cantiere è pari o superiore a 200 uomini-giorno o i lavori comportano i rischi particolari di cui all'allegato XI del d.lgs. n. 81/2008 e di aver verificato la documentazione di cui alle lettere a) e b) dell'art. 90 comma 9 prevista dal d.lgs. n. 81/2008 circa l'idoneità tecnico professionale della/e impresa/e esecutrice/i e dei lavoratori autonomi, l'organico medio annuo distinto per qualifica, gli estremi delle denunce dei lavoratori effettuate all'Istituto nazionale della previdenza sociale (INPS), all'Istituto nazionale assicurazione infortuni sul lavoro (INAIL) e alle casse edili, nonché il contratto collettivo applicato ai lavoratori dipendenti, della/e impresa/e esecutrice/i

relativamente alla notifica preliminare di cui all'articolo 99 del d.lgs. n. 81/2008

dichiara che l'intervento non è soggetto all'invio della notifica

dichiara che l'intervento è soggetto all'invio della notifica

ricade nell'ambito di applicazione delle norme in materia di salute e sicurezza sul luogo di lavoro (d.lgs. n. 81/2008), ma si riserva di presentare le dichiarazioni di cui al presente quadro prima dell'inizio lavori, poiché i dati dell'impresa esecutrice saranno forniti prima dell'inizio lavori

di essere a conoscenza che l'efficacia della presente PAS è sospesa qualora sia assente il piano di sicurezza e coordinamento di cui all'articolo 100 del d.lgs. n. 81/2008 o il fascicolo di cui all'articolo 91, comma 1, lettera b), quando previsti, oppure in assenza di notifica di cui all'articolo 99, quando prevista, oppure in assenza di documento unico di regolarità contributiva

n) **D**iritti di terzi

dichiara di essere consapevole che la presente segnalazione non può comportare limitazione dei diritti dei terzi, fermo restando quanto previsto dall'articolo 19, comma 6-ter, della l. n. 241/1990

gli eventuali soggetti cointeressati, titolari di diritti reali di godimento su beni confinanti e risultanti da registrazioni catastali ed estremi catastali dei fondi confinanti a quelli oggetto dell'intervento, sono:

nessuno

o) Avvertenze generali

Dichiara di essere informato che, ai sensi dell'art. 23 d.P.R. n.380/2001:

- i lavori in oggetto possono avere inizio trascorsi 30 gg dalla data di acquisizione della presente al protocollo comunale o dopo l'acquisizione degli atti di assenso presupposti;
- la durata degli stessi non potrà superare il termine di tre anni dalla data della sua presentazione;
- è tenuto a comunicare al SUE la data della fine lavori;

Prima di ultimare l'intervento, il progettista o un tecnico abilitato rilascia un certificato di collaudo finale, allegato alla comunicazione di fine lavori, che va presentato allo sportello unico, con il quale si attesta la conformità dell'opera al progetto presentato. Contestualmente presenta ricevuta dell'avvenuta presentazione della variazione catastale conseguente alle opere realizzate ovvero dichiarazione che le stesse non hanno comportato modificazioni del classamento. In assenza di tale documentazione si applica la sanzione di cui all'art. 37, c 5, d. P.R. n.380/2001.

Dichiara di essere informato che, nei casi disciplinati dall'art. 24 del d.P.R. n. 380/01, entro quindici giorni dalla data dell'ultimazione dei lavori di finitura dell'intervento, è tenuto a presentare all'ufficio comunale competente domanda di rilascio della segnalazione certificata di agibilità con le modalità di cui all'art. 24 d.P.R. n.380/01 oppure la dichiarazione del direttore dei lavori o, qualora non nominato, di un professionista abilitato, con la quale si attesta la conformità dell'opera al progetto presentato e la sua agibilità (art. 24 comma 5 d.P.R. n. 380/2001 e LR n° 12/2014). Dovrà essere inoltrata la dichiarazione del direttore dei lavori al SUAP - Sportello unico per le attività produttive - con la quale si attesta la conformità dell'opera al progetto presentato e la sua agibilità (art. 10 d.P.R. n.160/2010) ove trattasi di impianto produttivo;

Dichiara di provvedere al pagamento delle imposte dovute al momento del rilascio dell'atto autorizzativo

PRESA VISIONE

Dichiarazione relativa ai diritti di segreteria/istruttori

VERSAMENTO DIRITTI O SPESE

non sono dovuti oneri quali diritti o spese

poiché non previsti dal tariffario

poiché esentati

sono dovuti oneri quali diritti o spese

per un totale di Euro

100.00

pagamento on line alla pagina successiva 'Pagamento oneri'

versamento su conto corrente postale (vedere le istruzioni di ogni SUAP)

in data

ufficio postale di

Allegata qui la ricevuta di versamento tramite conto corrente postale

pagamento pagoPA / bonifico bancario (vedere le istruzioni di ogni SUAP)

in data

indicare il codice IUV / codice TRN

15/03/2023

Allega qui l'attestazione del pagamento pagoPA o del bonifico bancario (in caso di bonifico, non è valida la ricevuta di presa in carico del bonifico)

Dichiarazione relativa all'assolvimento dell'imposta di bollo

VERSAMENTO DELL'IMPOSTA DI BOLLO

E' obbligatorio selezionare una delle seguenti quattro opzioni:

Il pagamento è dovuto e si intende assolvere l'obbligo tramite il circuito digitale pagoPA [NB: questa opzione è possibile solo se lo Sportello Unico aderisce a pagoPA] ...

Il pagamento è dovuto e si intende assolvere l'obbligo con marche da bollo di cui si riportano i numeri di serie identificativi (le marche da bollo utilizzate saranno poi annullate e conservate in originale) ...

Marca da € 16,00 per la domanda:

numero seriale (1)	data
01210445337680	15/03/2023

E' obbligatorio selezionare una delle seguenti due opzioni:

Marca da €16,00 per l'autorizzazione...

numero seriale (1)	data
01210445337679	15/03/2023

Non è richiesta alcuna marca da bollo per l'autorizzazione perché il procedimento può concludersi con il silenzio assenso dell'Amministrazione o con rilascio di Nulla Osta...

(1) Inserire i quattordici numeri presenti appena sopra il codice a barre, nella parte bassa del contrassegno

NOTA BENE: Le domande devono essere regolarizzate in misura forfettaria con una marca da bollo da €16,00 - Aggiungere una marca da bollo per il provvedimento autorizzatorio (in seguito alle modifiche apportate al DPR n. 642/1972 dalla legge n. 147/2013, le istanze trasmesse per via telematica e i provvedimenti rilasciati per via telematica sono soggetti all'imposta di bollo forfettaria di €16,00)

Per gli Enti autorizzati, l'imposta di bollo è assolta in modo virtuale ai sensi del D.M. 10/11/2011 o ai sensi dell'art. 15 D.P.R. 642/1972 ...

Il pagamento non è dovuto poiché esentati ...

Sportello Unico per le Attivita' Produttive
Ricevuta
(art. 5, comma 4 DPR 160/2010 e art. 18-bis L. 241/1990)



1 - SUAP competente

Suap TURI in delega alla CCIAA di BA			
del comune di:	TURI	Id:	3682
Responsabile SUAP:	Leone	Nicola	

2 - Riferimenti della pratica SUAP

Codice Pratica:	12046990961-15032023-1548
Protocollo SUAP:	REP_PROV_BA/BA-SUPRO/0033700 del 15/03/2023
Domicilio elettronico dichiarato:	geom.viscontiantonio@pec.it

3 - Impresa o soggetto economico

Denominazione:	GRUPPO VISCONTI MONTEPARANO S.R.L.		
Codice Fiscale:	12046990961	Sede legale provincia:	MILANO
Presso il comune di:	MILANO		
via, viale, piazza ...:	GIUSEPPE RIPAMONTI	n.	44

4 - Estremi del dichiarante

Cognome:	VISCONTI	Nome:	ANTONIO
Qualifica:	ALTRO PREVISTO DALLA VIGENTE	Codice Fiscale:	

5 - Indirizzo dell'impianto

del comune di:	TURI		
via, viale, piazza ...:	N.D. LOC. COLAPINTO	n.	SNC

6 - Termini del procedimento/controllo

Entro 90 giorni dalla data della presente ricevuta, salvo indizione della conferenza dei servizi ai sensi dell'art. 7, comma 3, del DPR 160/2010, l'amministrazione competente adotta un provvedimento espresso ovvero, in caso di SCIA condizionata, acquisisce gli atti di assenso o i

pareri di altri uffici e amministrazioni o esegue le verifiche preventive previste dalla normativa vigente.

7 - Accesso visione atti del procedimento

Il responsabile del SUAP costituisce il referente per l'esercizio del diritto di accesso agli atti e documenti detenuti dal SUAP, anche se provenienti da altre amministrazioni o da altri uffici comunali (art. 4, co.4 DPR n. 160/2010).

Ufficio in cui si può prendere visione degli atti:

Suap TURI in delega alla CCIAA di BA

Indirizzo: **PIAZZA Silvio Orlandi n. 17 70010 - TURI (BA)**

Altre info: vedere sito istituzionale del comune

8- Interventi attivati nel procedimento ed amministrazioni competenti

Intervento	Amministrazione competente
Procedura abilitativa semplificata (P.A.S.) per l'installazione di impianti alimentati da energia rinnovabile	UFFICI COMUNE DI TURI

9 - Elenco dei documenti informatici allegati

- 12046990961-15032023-1548.SUAP.PDF.P7M (Riepilogo Pratica SUAP)
- 12046990961-15032023-1548.005.PDF.P7M (Opportuni elaborati progettuali a firma di un progettista abilitato che attestino la compatibilità del progetto con gli strumenti urbanistici approvati e i regolamenti edilizi vigenti e la non contrar)
- 12046990961-15032023-1548.006.PDF.P7M (Estratto del P.R.G. con evidenziato l'immobile e/o l'area di intervento)
- 12046990961-15032023-1548.020.PDF.P7M (13_Opere di connessione.pdf)
- 12046990961-15032023-1548.013.PDF (4_Inquadramento su ortofoto.pdf)
- 12046990961-15032023-1548.019.PDF.P7M (12_Layout Impianto.pdf)
- 12046990961-15032023-1548.003.PDF.P7M (D.U.R.C. (Documento Unico di Regolarità Contributiva))
- 12046990961-15032023-1548.018.PDF.P7M (10_Inquadramento su carta aree naturali protette.pdf)
- 12046990961-15032023-1548.004.PDF.P7M (Elaborati tecnici per la connessione redatti dal gestore di rete)
- 12046990961-15032023-1548.021.PDF.P7M (14_Rilievo Planaltimetrico.pdf)
- 12046990961-15032023-1548.016.PDF.P7M (8_Asseverazioni.pdf)
- 12046990961-15032023-1548.030.PDF.P7M (relazione tecnica di asseverazione)
- 12046990961-15032023-1548.031.PDF.P7M (Scheda tecnica impianti di energia da fonti rinnovabili)
- 12046990961-15032023-1548.017.PDF.P7M (9_Inquadramento su Aree non Idonee.pdf)
- 12046990961-15032023-1548.002.PDF.P7M (Pareri, autorizzazioni, nulla osta, rilasciati dai soggetti competenti (ad es. Soprintendenza, VV.FF.,Consorzio bonifica, Amministrazione Provinciale ecc.))
- 12046990961-15032023-1548.015.PDF.P7M (7_Inquadramento su PAI.pdf)
- 12046990961-15032023-1548.032.PDF.P7M (Presentazione degli schemi impianti di cui al DM 37/2008)
- 12046990961-15032023-1548.001.PDF.P7M (Allega qui l'attestazione del pagamento pagoPA o del bonifico bancario (in caso di bonifico, non è valida la ricevuta di presa in carico del bonifico))
- 12046990961-15032023-1548.012.PDF.P7M (3_Inquadramento su CTR.pdf)
- 12046990961-15032023-1548.028.PDF.P7M (23_PTO.pdf)
- 12046990961-15032023-1548.029.PDF.P7M (DICHIARAZIONE CHE L'IMPIANTO NON SI TROVI ALL'INTERNO DI AREE FRA QUELLE SPECIFICAMENTE ELENCAE E INDIVIDUATE DALL'ALLEGATO 3) LETTERA f), AL DECRETO DEL MINISTERO DELLO SVILUPPO ECONOMICO DEL 10)

- 12046990961-15032023-1548.011.PDF.P7M (2_Inquadramento geografico_IGM.pdf)
- 12046990961-15032023-1548.014.PDF.P7M (6_Inquadramento su PPTR.pdf)
- 12046990961-15032023-1548.026.PDF.P7M (20_Rilievo fotografico.pdf)
- 12046990961-15032023-1548.027.PDF.P7M (22_Relazione agronomica.pdf)
- 12046990961-15032023-1548.009.PDF.P7M (00_Lettera di trasmissione Turi.pdf)
- 12046990961-15032023-1548.023.PDF.P7M (17_Particolari costruttivi pannelli strutture cavidotti.pdf)
- 12046990961-15032023-1548.022.PDF.P7M (15_Relazione calcolo impianti elettrici.pdf)
- 12046990961-15032023-1548.025.PDF.P7M (19_Particolari costruttivi recinzioni e ingressi carrabili.pdf)
- 12046990961-15032023-1548.010.PDF.P7M (01_Elenco_Elaborati_.pdf)
- 12046990961-15032023-1548.008.PDF.P7M (Dichiarazione dell'impresa esecutrice dei lavori)
- 12046990961-15032023-1548.024.PDF.P7M (18_Cabine elettriche piante e prospetti.pdf)
- 12046990961-15032023-1548.007.PDF.P7M (Documentazione catastale costituita da estratto di mappa in scala 1:2000 / 1:1000 con individuazione del nuovo intervento, autenticata dal progettista, e con aggiornamento non anteriore a mesi 6)
- 12046990961-15032023-1548.001.MDA.PDF.P7M (MDA Pratica)

10 - Promemoria per controllo domicilio elettronico

Tutte le comunicazioni verranno inviate al seguente indirizzo fornito dal richiedente:	geom.viscontiantonio@pec.it
--	------------------------------------


11 - Estremi emissione della ricevuta:

Data di emissione:	15/03/2023
--------------------	-------------------

Modello D269 PAS (Marzo 2014)

Allo Sportello Unico per l'Edilizia

Pagina 1 di 4

	COMUNE DI CONVERSANO (BARI)		Protocollo	Esente da bollo
	SETTORE TECNICO - URBANISTICO AMBIENTE - PATRIMONIO			
P. IVA: 00812180727		P.zza XX Settembre, 25 (c.a.p. 70014) - Tel. 080 4094111 pec: protocollogenerale.comune.conversano.ba@pec.rupar.puglia.it		

Procedura Abilitativa Semplificata

Ai sensi della Legge n. 108 del 29.07.2021

Il sottoscritto				
Cognome		Nome		Luogo di nascita
VISCONTI		ANTONIO		
Data di nascita	Sesso (M/F)	Cittadinanza	Codice Fiscale	
	M	Italiana		
Residente in				
Comune	Via/Piazza	Civico	CAP	Provincia
Telefono	Fax	e-mail (PEC)		
		geom.viscontiantonio@pec.it		
La sezione seguente deve essere compilata solo se il dichiarante non è la persona fisica				
Titolare:		<input checked="" type="checkbox"/> Legale rappresentante:		<input type="checkbox"/> Per conto di:
Denominazione/Ragione sociale			Codice fiscale/Partita IVA	
GRUPPO VISCONTI MONTEPARANO SRL			12046990961	
Sede legale				
Comune	Via/Piazza	Civico	CAP	Provincia
MILANO	VIA RIPAMONTI	44	20141	MI
Iscritta alla CCI/AA di			Al numero	
MILANO			MI - 2637160	
Telefono	Fax	e-mail (PEC)		
		geom.viscontiantonio@pec.it		
Soggetto abilitato alla presentazione dell'istanza edilizia, in quanto ¹		Data contratto	N. repertorio	Notaio

¹ Soggetti abilitati alla presentazione della segnalazione certificata d'inizio attività :

- Proprietario dell'immobile.
- Soggetto attuatore in virtù di convenzione
- Superficiario: nei limiti della costituzione del suo diritto (artt. 952 e 955 del Codice Civile).
- Enfiteuta: nei limiti del contratto di enfiteusi.
- Usufruttuario o titolare di diritto di uso o di abitazione: solo per interventi di manutenzione, restauro e risanamento conservativo o assimilabili.
- Titolare di servizi prediali: solo per interventi di manutenzione, restauro e risanamento conservativo o assimilabili.
- Locatario: solo per interventi di manutenzione, restauro e risanamento conservativo o assimilabili, che rivestano carattere di urgenza, ai sensi dell'art. 1577 c.c., autorizzati dal proprietario per iscritto nel contratto di locazione - del quale va prodotta copia - oppure con autorizzazione espressa.
- Beneficiario di un provvedimento di occupazione d'urgenza: con esclusivo riferimento all'opera inerente il provvedimento.
- Concessionario di beni demaniali, conformemente all'atto concessorio: per quanto definito nella concessione del bene demaniale fatto salvo che per le opere non previste nella concessione del bene demaniale occorre acquisire il consenso dell'Ente concedente.
- Azienda erogatrice di pubblici servizi: conformemente alla convenzione, accordo o servizio, dei quali occorre produrre copia, definita con il proprietario o avente titolo.
- Titolare di un diritto derivante da un provvedimento giudiziario o amministrativo: Quali la qualità di tutore, di curatore, di curatore fallimentare, di commissario giudiziale, di aggiudicatario di vendita fallimentare...); occorre produrre copia del titolo.
- Amministratore di condominio: il condominio deve essere giuridicamente costituito e deve essere prodotto il verbale dell'assemblea condominiale oppure la dichiarazione sostitutiva dell'Amministratore del Condominio che attesta l'approvazione delle opere da parte dell'assemblea condominiale con la maggioranza prescritta dal Codice Civile.
- Assegnatario di area PEEP o PIP: conformemente all'atto di assegnazione dell'organo comunale competente, esecutivo ai sensi di legge.
- Soggetto responsabile dell'abuso edilizio (art. 13 L. 47/1985): è necessario produrre atto di assenso della proprietà.
- Altro negozio giuridico che consente l'utilizzazione dell'immobile o attribuisce facoltà di presentare il progetto edilizio ed eseguire i lavori: specificare quale negli appositi spazi.

Procedura Abilitativa Semplificata
Ai sensi della Legge n. 108 del 29.07.2021

Valendosi della facoltà prevista dall'articolo 47 del Decreto del Presidente della Repubblica 28/12/2000, n. 445, consapevole delle sanzioni penali previste dall'articolo 76 del Decreto del Presidente della Repubblica 28/12/2000, n. 445 e dall'articolo 483 del Codice Penale nel caso di dichiarazioni non veritiere e di falsità in atti,

DICHIARA

di essere legittimato alla presentazione della Procedura Abilitativa Semplificata (P.A.S.).

Sull'immobile: ²					
<input type="checkbox"/> Unità Immobiliare Urbana	<input type="checkbox"/> Intero edificio ³	<input checked="" type="checkbox"/> Area			
Sito in via/piazza		Numero civico		Piano	
LOC. MAZZARELLI		SNC		T	
Ad uso ⁴	Codice Comune catastale	Sezione	Foglio	Numero	Subalterno
AGRICOLO	C975		109	12-13-129-327	
In qualità di					
<input checked="" type="checkbox"/>	intestatarario unico				
<input type="checkbox"/>	primo intestatarario di _____ soggetti, come da elenco allegato ⁵				

DENUNCIA

di dare inizio, trascorsi 30 giorni dalla presente comunicazione, all'esecuzione di opere nel suddetto immobile come da allegata relazione tecnica di asseverazione ⁶ a firma del progettista e da allegato elenco dei soggetti coinvolti nel procedimento edilizio ⁷ per:

<input type="checkbox"/>	NUOVO INTERVENTO				
<input checked="" type="checkbox"/>	VARIANTE NON SOSTANZIALE				
	Tipo	Numero	Data	Istanza Numero	Data:
<input type="checkbox"/>	Denuncia di inizio attività				del:
<input type="checkbox"/>	Permesso di costruire				del:

In relazione a:

X	a) Installazione di pannelli solari fotovoltaici/agrivoltaici , ai sensi la Legge n. 108 del 29 luglio 2021 all'art. 31 comma 2, che modifica l'articolo 6 del decreto legislativo 3 marzo 2011, n. 28, introducendo il comma 9 -bis: Le medesime disposizioni di cui al comma 1 si applicano ai progetti di nuovi impianti fotovoltaici e alle relative opere connesse da realizzare nelle aree classificate idonee ai sensi dell'articolo 20 del decreto legislativo 8 novembre 2021, n. 199, ivi comprese le aree di cui al comma 8 dello stesso articolo 20, di potenza fino a 10 MW, nonché agli impianti agro-voltaici di cui all'articolo 65, comma 1-quater, del decreto-legge 24 gennaio 2012, n. 1, convertito, con modificazioni, dalla legge 24 marzo 2012, n. 27, che distino non più di 3 chilometri da aree a destinazione industriale, artigianale e commerciale
<input type="checkbox"/>	b) Installazione di pannelli solari fotovoltaici , a servizio degli edifici, aventi le seguenti caratteristiche: Impianto su edificio o sua pertinenza, non integrato nel tetto (anche se la superficie dei) e i cui componenti modificano la sagoma dell'edificio; La superficie dei moduli è superiore a quella del tetto; Realizzati all'interno della zona omogenea "A" di cui al D.M. n° 1444/68; Gli interventi ricadono nel campo di applicazione del D.Lgs. n° 42/04 nei casi di cui alle Lett. b) e c), comma 1 dell'art. 136.
<input type="checkbox"/>	c) Installazione di pannelli solari termici , a servizio degli edifici, aventi le seguenti caratteristiche: Realizzati all'interno della zona omogenea "A" di cui al D.M. n° 1444/68; Gli interventi ricadono nel campo di applicazione del D.Lgs. n° 42/04 nei casi di cui alle Lett. b) e c), comma 1 dell'art. 136.
<input type="checkbox"/>	d) impianti geotermoelettrici realizzati in edifici esistenti, sempre che non alterino i volumi e le superfici, non comportino modifiche delle destinazioni d'uso, non riguardino le parti strutturali dell'edificio, non comportino aumento del numero delle unità immobiliari e non implicino incremento dei parametri urbanistici, di taglia non superiore a 200 KW (soglia L.R. n.25 del 24.09.2012).
<input type="checkbox"/>	e) Installazione di impianti alimentati a biomasse (anche senza cogenerazione) con P < = 200 Kw (soglia Tab.A del D.Lgs. n° 387/2003 nonché art.6 comma 1 lettera d) L.R. n.25 del 24.09.2012).

Procedura Abilitativa Semplificata
Ai sensi della Legge n. 108 del 29.07.2021

² Se il procedimento riguarda più immobili, allegare il modulo "Ulteriori immobili oggetto dell'istanza".

³ Omettere il subalterno e la categoria.

⁴ Residenza - Attività commerciali - Attività alberghiere - Attività terziarie - Attività industriali e artigianali - Attività agricole - Servizi e attrezzature pubbliche.

⁵ Allegare il modulo "Ulteriori soggetti intestatari dell'istanza".

⁶ Allegare il modulo "Relazione tecnica di asseverazione".

⁷ Allegare il modulo "Soggetti coinvolti nel procedimento edilizio".

Procedura Abilitativa Semplificata
Ai sensi della Legge n. 108 del 29.07.2021

<input type="checkbox"/>	f) Installazione di impianti alimentati da gas discarica , gas residuati da processi di depurazione e biogas (anche senza cogenerazione) con $P \leq 1000$ KWe (soglia L.R. n.25 del 24.09.2012).
<input type="checkbox"/>	g) Installazione di impianto eolico aventi le seguenti caratteristiche: Con $P \leq 200$ Kw fino ad un massimo di 4 aerogeneratori (soglia L.R. n.25 del 24.09.2012); Gli interventi ricadono nel campo di applicazione del D.Lgs. n° 42/04 nei casi di cui alle Lett. b) e c), comma 1 dell'art. 136;
<input type="checkbox"/>	h) Installazione di torri anemometriche finalizzate alla misurazione temporanea del vento avente contestualmente le seguenti caratteristiche: Realizzate mediante strutture mobili, semifisse o comunque amovibili; Installate in aree non soggette a vincolo o tutela, a condizione che vi sia il consenso del proprietario del fondo; Con rilevazione di durata superiore a 36 mesi; Entro un mese dalla conclusione della rilevazione il soggetto titolare rimuove le predette apparecchiature ripristinando lo stato dei luoghi.
<input type="checkbox"/>	i) Installazione di impianti idroelettrici con $P \leq 1000$ KWe (soglia L.R. n.25 del 24.09.2012).
<input type="checkbox"/>	manutenzione straordinaria per opere e modifiche necessarie per rinnovare e sostituire parti strutturali
<input type="checkbox"/>	restauro
<input type="checkbox"/>	risanamento conservativo
<input type="checkbox"/>	ristrutturazione edilizia che porti ad un organismo edilizio in tutto o in parte uguale all'esistente senza modifiche del volume, della sagoma, dei prospetti, delle superfici, aumento delle unità immobiliari e per gli edifici siti in zona A (D.M. 1444/68) senza mutamento della destinazione d'uso
<input type="checkbox"/>	Demolizione

come da allegata relazione tecnica di asseverazione⁸ a firma del progettista e da allegato elenco dei soggetti coinvolti nel procedimento edilizio, consapevole che nel termine di 60 giorni l'amministrazione può adottare motivato provvedimento di divieto di prosecuzione dell'attività in caso di accertata carenza dei requisiti e presupposti della predetta segnalazione.

Delega altresì per la presentazione della comunicazione di inizio lavori e fine lavori, anche per via telematica, nonché dei relativi documenti ed allegati previsti dalla normativa vigente, il professionista di seguito indicato (progettista e/o direttore lavori delle opere) :

Cognome	Nome	Luogo di nascita	Data di nascita


Allega

<input checked="" type="checkbox"/>	Relazione tecnica asseverata , a firma del progettista, che assevera la conformità delle opere da realizzare agli strumenti urbanistici adottati o approvati dal regolamento edilizio vigente, nonché il rispetto delle norme di sicurezza, di quelle igienico sanitarie e delle altre normative relative ad ogni altra tipologia di costruzione;
<input checked="" type="checkbox"/>	Elaborati progettuali a firma del progettista e del sottoscritto costituiti da: a) Relazione tecnico – illustrativa dettagliata dell'intervento in aggiunta alla descrizione sintetica della relazione di asseveramento; b) Relazione sui materiali di risulta degli scavi di fondazione; c) Visura e stralcio catastale con individuazione puntuale dell'immobile; d) Stralcio dell'area di intervento in relazione alla strumentazione urbanistica vigente; e) Stralcio dell'area di intervento in relazione alla vincolistica P.U.T.T./P., P.A.I., P.P.T.R., Aree non idonee, Vincoli Ambientali; f) Documentazione fotografica dell'area di intervento; g) Elaborati grafici di progetto: planimetrie quotate dello stato dei luoghi e di progetto; prospetti e sezioni quotate afferenti alle opere per cui si attestano i lavori (stato attuale, stato modificato, stato sovrapposto);
<input checked="" type="checkbox"/>	Preventivo di connessione STMG per opere non soggette alla redazione ed al benessere del gestore di rete, in quanto trattasi di soluzioni semplici Oppure

⁸ Allegare il modulo Relazione tecnica di asseverazione.

Procedura Abilitativa Semplicata
 Ai sensi della Legge n. 108 del 29.07.2021

	Progetto Esecutivo di Connessione benestariata dal gestore di rete ai sensi dell'art. 6.2 del D.L.gs. 28/2011 in quanto trattasi di soluzioni complesse
<input type="checkbox"/>	Documentazione di cui all'art. 90 comma 9 del D.Lgs. 81/08 e relativa all'impresa esecutrice o ai lavoratori autonomi ed alle eventuali ditte subappaltatrici: Copia della notifica preliminare di cui all'art.99 del D.Lgs. 81/08 (nei casi previsti dalla legge); DURC in corso di validità delle imprese e dei lavoratori autonomi; Dichiarazione ai sensi dell'art. 90 comma 9 lettera c del D.Lgs. 81/08. Fotocopia del documento di riconoscimento di tutti i firmatari; Altri documenti da allegare nei casi specifici:
<input type="checkbox"/>	Copia del contratto di opzione sul diritto di superficie e/o atto di compravendita;
<input type="checkbox"/>	Altri documenti e/o pareri a) Autorizzazione paesaggistica del b) Parere Asl del d) Parere Autorità di Bacino del e) Nulla Osta del Vincolo Idrogeologico del f) Altro (specificare) del
<input checked="" type="checkbox"/>	Attestazione di versamento della somma di € _____ ⁹ , per diritti di segreteria eseguito tramite c/c/p. n.----- ----- a favore del COMUNE DI CONVERSANO SRV. TESORERIA Servizio Tesoreria oppure bonifico bancario al n°IBAN: _____, ricevuta n. _____ del _____, salvo conguaglio;

MILANO	13/05/2024	 Gruppo Visconti Monteparano S.r.l. <small>Via Giuseppe Ruffinetti, 44 Milano CAP 20141 P.iva 12345678901</small>
Luogo	Data	Il dichiarante ¹⁰

Modello D269 PAS (Marzo 2014)

Allo Sportello Unico per l'Edilizia

Pagina 1 di 12

	COMUNE DI CONVERSANO (BARI)	Protocollo	Esente da bollo
	SETTORE TECNICO - URBANISTICO AMBIENTE - PATRIMONIO		

P. IVA: 00812180727	P.zza XX Settembre, 25 (c.a.p. 70014) - Tel. 080 4094111 pec: protocollogenerale.comune.conversano.ba@pec.rupar.puglia.it
------------------------	---

Relazione tecnica di asseverazione

Allegata alla Procedura Abilitativa Semplificata

Relativa all'intervento sull'immobile: ¹					
<input type="checkbox"/> Unità Immobiliare Urbana	<input type="checkbox"/> Intero edificio ²	<input checked="" type="checkbox"/> Area ²			
Sito in via/piazza			Numero civico	Piano	
LOC. Mazzarelli			SNC	T	
Ad uso ³	Codice Comune catastale	Sezione	Foglio	Numero	Subalterno
AGRICOLO	C975		109	12-13-129-327	

Il sottoscritto progettista delle opere:					
Cognome		Nome		Luogo di nascita	
Visconti		Antonio			
Data di nascita	Sesso (M/F)	Cittadinanza	Codice Fiscale		
	M	Italiana			
Dati dello studio professionale					
Comune		Via/Piazza	Civico	CAP	Provincia
Codice Fiscale	Albo o ordine	Della Provincia		Al numero	
03917130712	GEOMETRI	Foggia		2221	
Telefono	Fax	e-mail (PEC)			
		geom.viscontiantonio@pec.it			
su incarico di (in qualità di soggetto intestatario della comunicazione).					
Cognome		Nome		Luogo di nascita	
Visconti		Antonio			
				Data di nascita	

in qualità di primo intestatario della Procedura Autorizzativa Semplificata.

Esperiti i necessari accertamenti di carattere urbanistico, edilizio, statico, igienico e proceduto a sopralluogo di verifica.

Consapevole di assumersi la qualità di persona incaricata di un servizio di pubblica necessità, ai sensi dell'articolo 29, comma 3, del Decreto del Presidente della Repubblica 06/06/2001 n. 380 e degli articoli 359 e 481 del Codice Penale. Consapevole che, in caso di false attestazioni, sarà data contestuale notizia all'autorità giudiziaria ed al Consiglio dell'Ordine Professionale di appartenenza al fine di applicare i provvedimenti conseguenti previsti per legge, così come previsto dal comma 6 dell'art. 23 del Decreto del Presidente della Repubblica 06/06/2001 n. 380.

DICHIARA ED ASSEVERA QUANTO SEGUE

¹ Se il procedimento riguarda più immobili, allegare il modulo "Ulteriori immobili oggetto dell'istanza".

² Omettere il subalterno e la categoria.

³ Residenza - Attività commerciali - Attività alberghiere - Attività terziarie - Attività industriali e artigianali - Attività agricole - Servizi e attrezzature pubbliche.

1. Intervento

1.1 Descrizione dell'intervento

Dichiara che le opere previste in esecuzione ed illustrate nella relazione tecnica allegata, consistono in:

VARIANTE NON SOSTANZIALE P.A.S. DEL 15/03/2023 PROT.11360 E S.M.I. : PROGETTO INSTALLAZIONE DI UN IMPIANTO AGRIVOLTAICO DELLA POTENZA NOMINALE DI 8.771,00 KWdc E POTENZA IN IMMISSIONE RICHIESTA DI 7.000,00 KWac E LE RELATIVE OPERE DI RETE E CONNESSIONE DA REALIZZARSI DA E-DISTRIBUZIONE S.P.A.. - TICA N. 353277271 . LOCALITA': "MAZZARELLI" CONVERSANO – BA

<input type="checkbox"/>	NUOVO INTERVENTO				
<input checked="" type="checkbox"/>	VARIANTE NON SOSTANZIALE				
	Tipo	Numero	Data	Istanza Numero	Data:
<input type="checkbox"/>	Denuncia di inizio attività				del:
<input type="checkbox"/>	Permesso di costruire				del:
<input type="checkbox"/>	Segnalazione certificata di inizio attività				del:

1.3 Tipologia di intervento

X	a) Installazione di pannelli solari fotovoltaici/agrivoltaici , ai sensi la Legge n. 108 del 29 luglio 2021 all'art. 31 comma 2, che modifica l'articolo 6 del decreto legislativo 3 marzo 2011, n. 28, introducendo il comma 9 -bis: Le medesime disposizioni di cui al comma 1 si applicano ai progetti di nuovi impianti fotovoltaici e alle relative opere connesse da realizzare nelle aree classificate idonee ai sensi dell'articolo 20 del decreto legislativo 8 novembre 2021, n. 199, ivi comprese le aree di cui al comma 8 dello stesso articolo 20, di potenza fino a 10 MW, nonché agli impianti agro-voltaici di cui all'articolo 65, comma 1-quater, del decreto-legge 24 gennaio 2012, n. 1, convertito, con modificazioni, dalla legge 24 marzo 2012, n. 27, che distino non più di 3 chilometri da aree a destinazione industriale, artigianale e commerciale
<input type="checkbox"/>	b) Installazione di pannelli solari fotovoltaici , a servizio degli edifici, aventi le seguenti caratteristiche: Impianto su edificio o sua pertinenza, non integrato nel tetto (anche se la superficie dei) e i cui componenti modificano la sagoma dell'edificio; La superficie dei moduli è superiore a quella del tetto; Realizzati all'interno della zona omogenea "A" di cui al D.M. n° 1444/68; Gli interventi ricadono nel campo di applicazione del del D.Lgs. n° 42/04 nei casi di cui alle Lett. b) e c), comma 1 dell'art. 136.
<input type="checkbox"/>	c) Installazione di pannelli solari termici , a servizio degli edifici, aventi le seguenti caratteristiche: Realizzati all'interno della zona omogenea "A" di cui al D.M. n° 1444/68; Gli interventi ricadono nel campo di applicazione del del D.Lgs. n° 42/04 nei casi di cui alle Lett. b) e c), comma 1 dell'art. 136.
<input type="checkbox"/>	d) impianti geotermoelettrici realizzati in edifici esistenti , sempre che non alterino i volumi e le superfici, non comportino modifiche delle destinazioni d'uso, non riguardino le parti strutturali dell'edificio, non comportino aumento del numero delle unità immobiliari e non implicino incremento dei parametri urbanistici, di taglia non superiore a 200 KW (soglia L.R. n.25 del 24.09.2012).
<input type="checkbox"/>	e) Installazione di impianti alimentati a biomasse (anche senza cogenerazione) con P < = 200 Kw (soglia Tab.A del D.Lgs. n° 387/2003 nonché art.6 comma 1 lettera d) L.R. n.25 del 24.09.2012).
<input type="checkbox"/>	f) Installazione di impianti alimentati da gas discarica , gas residuati da processi di depurazione e biogas (anche senza cogenerazione) con P < = 1000 KWe (soglia L.R. n.25 del 24.09.2012).

<input type="checkbox"/>	<p>g) Installazione di impianto eolico aventi le seguenti caratteristiche: Con P <= 200 Kw fino ad un massimo di 4 aerogeneratori (soglia L.R. n.25 del 24.09.2012); Gli interventi ricadono nel campo di applicazione del del D.Lgs. n° 42/04 nei casi di cui alle Lett. b) e c), comma 1 dell'art. 136;</p>
<input type="checkbox"/>	<p>h) Installazione di torri anemometriche finalizzate alla misurazione temporanea del vento avente contestualmente le seguenti caratteristiche: Realizzate mediante strutture mobili, semifisse o comunque amovibili; Installate in aree non soggette a vincolo o tutela, a condizione che vi sia il consenso del proprietario del fondo; Con rilevazione di durata superiore a 36 mesi; Entro un mese dalla conclusione della rilevazione il soggetto titolare rimuove le predette apparecchiature ripristinando lo stato dei luoghi.</p>
<input type="checkbox"/>	<p>i) Installazione di impianti idroelettrici con P <= 1000 KWe (soglia L.R. n.25 del 24.09.2012).</p>

Rappresentazione cartografica

<input checked="" type="checkbox"/>	L'intervento non comporta modifiche alla rappresentazione cartografica.
<input type="checkbox"/>	L'intervento comporta modifiche alla rappresentazione cartografica, pertanto allega elaborato digitale di inquadramento cartografico in formato DWG⁴.

Precedenti titoli abilitativi

Dichiara di aver effettuato i necessari controlli e adempimenti al fine di verificare la conformità e legittimità dello stato di fatto dell'immobile dichiarato e rappresentato negli elaborati grafici allegati:

<input type="checkbox"/>	risultante dal precedente titolo abilitativo	Numero:	del:
--------------------------	--	---------	------

Norme civilistiche

In relazione alle norme civilistiche ed alla disciplina dei rapporti di vicinato, che l'intervento:

<input checked="" type="checkbox"/>	è conforme alle norme del Codice Civile e alle norme integrative dello stesso e non lede alcun diritto di terzi;
<input type="checkbox"/>	è stato ottenuto l'assenso del terzo controinteressato Come risulta da assenso scritto di cui si allega

2. Normativa urbanistica ed edilizia**Presenza di vincoli di tutela**

Dichiara che l'intervento oggetto della richiesta:

<input checked="" type="checkbox"/>	non riguarda un'area o immobile tutelati.									
<input type="checkbox"/>	art. 149 interventi non soggetti ad autorizzazione, in quanto l'intervento proposto non altera lo stato dei luoghi e l'aspetto esteriore degli edifici									
<input type="checkbox"/>	Decreto di vincolo paesaggistico art 136 DLgs n. 42/2004									
	<table border="1"> <thead> <tr> <th>Decreto n.</th> <th>del</th> <th>pubblicato</th> </tr> </thead> <tbody> <tr> <td> </td> <td> </td> <td> </td> </tr> <tr> <td> </td> <td> </td> <td> </td> </tr> </tbody> </table>	Decreto n.	del	pubblicato						
Decreto n.	del	pubblicato								
<input type="checkbox"/>	Area tutelata ex lege o art 142 DLgs n. 42/2004									
<input type="checkbox"/>	a) i territori costieri compresi in una fascia della profondità di 300 metri dalla linea di battigia, anche per i terreni elevati sul mare;									
<input type="checkbox"/>	b) i territori contermini ai laghi compresi in una fascia della profondità di 300 metri dalla linea di battigia, anche per i territori elevati sui laghi;									
<input type="checkbox"/>	c) i fiumi, i torrenti, i corsi d'acqua iscritti negli elenchi previsti dal testo unico delle disposizioni di legge sulle acque ed impianti elettrici, approvato con regio decreto 11 dicembre 1933, n. 1775, e le relative sponde o piedi degli argini per una fascia di 150 metri ciascuna;									
<input type="checkbox"/>	d) le montagne per la parte eccedente 1.600 metri sul livello del mare per la catena alpina e 1.200 metri sul livello del mare per la catena appenninica e per le isole;									
<input type="checkbox"/>	e) i ghiacciai e i circhi glaciali;									
<input type="checkbox"/>	f) i parchi e le riserve nazionali o regionali, nonchè i territori di protezione esterna dei parchi;									
<input type="checkbox"/>	g) i territori coperti da foreste e da boschi, ancorchè percorsi o danneggiati dal fuoco, e quelli sottoposti a vincolo di rimboschimento, come definiti dall'articolo 2, commi 2 e 6, del decreto legislativo 18 maggio 2001, n. 227;									
<input type="checkbox"/>	h) le aree assegnate alle università agrarie e le zone gravate da usi civici;									
<input type="checkbox"/>	i) le zone umide incluse nell'elenco previsto dal decreto del Presidente della Repubblica 13 marzo 1976, n. 448 ;									

⁴ Su CD-ROM, se l'istanza è presentata allo sportello.

<input type="checkbox"/>	l) i vulcani;
<input type="checkbox"/>	m) le zone di interesse archeologico
allega copia del nulla osta della Soprintendenza in data e progetto allegato	
<input type="checkbox"/> Ambiti Territoriali Estesi (tav. serie 11 del P.U.T.T./P)	
L'intervento ricade in un <u>Ambito territoriale esteso</u> (art. 2.01 delle N.T.A. del P.U.T.T./P.) di tipo:	
<input type="checkbox"/>	valore eccezionale (A)
<input type="checkbox"/>	valore rilevante (B)
<input type="checkbox"/>	valore rilevante (C)
<input type="checkbox"/>	valore relativo (D)
<input type="checkbox"/>	valore normale (E)
allega copia dell'autorizzazione paesaggistica rilasciata da in data protocollo n. e progetto allegato solo nei casi non di competenza del comune	
X Non interessa alcuna Ambito Territoriale Distinto	
<input type="checkbox"/> Ambiti Territoriali Distinti (Tavv. serie da 1 a 10 del P.U.T.T./P)	
L'intervento ricade in un <u>Ambito territoriale distinto</u> (art. 2.01 delle N.T.A. del P.U.T.T./P.) di tipo:	
In riferimento al Sistema geologico, geomorfologico e idrogeologico , l'area di intervento risulta direttamente interessata da una componente di riconosciuto valore scientifico e/o di rilevante ruolo sull'assetto paesaggistico-ambientale complessivo dell'ambito di riferimento, ed in particolare da un ATD di tipo:	
<input type="checkbox"/>	<u>emergenza geologiche</u> , sottoposta alle prescrizioni di base di cui all'art. 3.06 delle N.T.A. del P.U.T.T./p
<input type="checkbox"/>	<input type="checkbox"/> Area di pertinenza <input type="checkbox"/> Area annessa
<input type="checkbox"/>	<u>costa e area litoranee</u> , sottoposta alle prescrizioni di base di cui all'art. 3.07 delle N.T.A. del P.U.T.T./p
<input type="checkbox"/>	<input type="checkbox"/> Area di pertinenza <input type="checkbox"/> Area annessa
<input type="checkbox"/>	<u>corso d'acqua</u> , sottoposto alle prescrizioni di base di cui all'art. 3.08 delle N.T.A. del P.U.T.T./p
<input type="checkbox"/>	<input type="checkbox"/> Area di pertinenza <input type="checkbox"/> Area annessa
<input type="checkbox"/>	<u>emergenza geologiche</u> , sottoposta alle prescrizioni di base di cui all'art. 3.06 delle N.T.A. del P.U.T.T./p
<input type="checkbox"/>	<input type="checkbox"/> Area di pertinenza <input type="checkbox"/> Area annessa
<input type="checkbox"/>	<u>versante, crinale</u> , sottoposto alle prescrizioni di base di cui all'art. 3.09 delle N.T.A. del P.U.T.T./p
<input type="checkbox"/>	<input type="checkbox"/> Area di pertinenza <input type="checkbox"/> Area annessa
In riferimento al Sistema botanico-vegetazionale e culturale , l'area di intervento risulta interessata da particolari componenti di riconosciuto valore scientifico e/o importanza ecologica, di difesa del suolo, ed in particolare da un ATD di tipo:	
<input type="checkbox"/>	<u>bosco, macchia</u> , sottoposto alle prescrizioni di base di cui all'art. 3.10 delle N.T.A. del P.U.T.T./p
<input type="checkbox"/>	<input type="checkbox"/> Area di pertinenza <input type="checkbox"/> Area annessa
<input type="checkbox"/>	<u>bene naturalistico</u> , sottoposto alle prescrizioni di base di cui all'art. 3.11 delle N.T.A. del P.U.T.T./p
<input type="checkbox"/>	<input type="checkbox"/> Area di pertinenza <input type="checkbox"/> Area annessa
<input type="checkbox"/>	<u>zona umida</u> , sottoposta alle prescrizioni di base di cui all'art. 3.12 delle N.T.A. del P.U.T.T./p
<input type="checkbox"/>	<input type="checkbox"/> Area di pertinenza <input type="checkbox"/> Area annessa
<input type="checkbox"/>	<u>area protetta</u> , sottoposta alle prescrizioni di base di cui all'art. 3.13 delle N.T.A. del P.U.T.T./p

<input type="checkbox"/>	<input type="checkbox"/> Area di pertinenza	<input type="checkbox"/> Area annessa
<input type="checkbox"/>	<u>bene diffuso nel paesaggio agrario</u> , sottoposto alle prescrizioni di base di cui all'art. 3.14 delle N.T.A. del P.U.T.T./p	
In riferimento al Sistema della stratificazione storica dell'organizzazione insediativa , l'area di intervento risulta interessata da particolari componenti di riconosciuto valore e ruolo nell'assetto paesaggistico ed in particolare da un ATD di tipo:		
<input type="checkbox"/>	<u>zona archeologica</u> , sottoposta alle prescrizioni di base di cui all'art. 3.15 delle N.T.A. del P.U.T.T./p	
<input type="checkbox"/>	<input type="checkbox"/> Area di pertinenza	<input type="checkbox"/> Area annessa
<input type="checkbox"/>	<u>bene architettonico extraurbano</u> , sottoposto alle prescrizioni di base di cui all'art. 3.16 delle N.T.A. del P.U.T.T./p	
<input type="checkbox"/>	<input type="checkbox"/> Area di pertinenza	<input type="checkbox"/> Area annessa
<input type="checkbox"/>	<u>paesaggio agrario, uso civico</u> ⁵ , sottoposto alle prescrizioni di base di cui all'art. 3.17 delle N.T.A. del P.U.T.T./p	
<input type="checkbox"/>	<u>punto panoramico, strada panoramica</u> , sottoposto alle prescrizioni di base di cui all'art. 3.18 delle N.T.A. del P.U.T.T./p	
<input type="checkbox"/> Piano Paesaggistico Territoriale Regionale (PPTR)		
<input type="checkbox"/>	L'intervento ricade in un'area individuata come Bene Paesaggistico di cui all'art. 105 delle NTA	
<input type="checkbox"/>	L'intervento ricade in un'area individuata come Ulteriore Contesto Paesaggistico	
<input type="checkbox"/>	L'intervento non ricade in aree tutelate dal PPTR.	
<input type="checkbox"/> Altro vincolo		

Dichiara altresì di essere consapevole che, in assenza dei suddetti provvedimenti autorizzativi in materia di tutela dei beni culturali e paesaggistici previsti dal Decreto Legislativo 22/01/2004 n. 42, è sospeso il decorrere dei termini per l'efficacia dei titoli abilitativi.

Presenza di altri vincoli di interesse sovracomunale

Ai sensi delle norme vigenti.

Dichiara che l'intervento oggetto della richiesta:

Aree non idonee di cui al Regolamento n. 24/2010.	
<input checked="" type="checkbox"/>	l'intervento non ricade in aree non idonee di cui al Regolamento n. 24/2010.
<input type="checkbox"/>	l'intervento ricade in aree non idonee di cui al Regolamento n. 24/2010.
<input type="checkbox"/>	Non riguarda un'area o immobile soggetti ad ulteriore vincolo sovracomunale.
<input type="checkbox"/>	riguarda un'area o immobile soggetti a vincolo:
<input type="checkbox"/>	Idrogeologico (RD 30/12/1923 n. 3267) pertanto
<input type="checkbox"/>	L'immobile non ricade in area vincolata.
<input type="checkbox"/>	L'immobile ricade in area vincolata per cui deve essere acquisita l'autorizzazione regionale.
Si allega documentazione necessaria ai fini dell'acquisizione dell'autorizzazione regionale	
<input type="checkbox"/>	Piano di Assetto Idrogeologico (P.A.I)
<input type="checkbox"/>	L'immobile non ricade in area vincolata (si allega stralcio carta idrogeomorfologica e IGM estratta dal sito dell'AdB. Puglia);
<input type="checkbox"/>	L'immobile ricade in area a pericolosità da FRANA per cui deve essere acquisito il parere dell'AdB. Puglia o del comune se PG1;
Si allega lo Studio di Compatibilità Geomorfologica in n. 3 copie	
<input type="checkbox"/>	L'immobile ricade in area a pericolosità IDRAULICA per cui deve essere acquisito il parere dell'AdB. Puglia;

⁵ Nel caso di beni inclusi in aree soggette a vincolo "usi civici" allegare eventuali Deliberazioni comunali di affrancazione/legittimazione;

Si allega lo Studio di Compatibilità Idrologica in n. 3 copie	
<input type="checkbox"/>	L'immobile, pur non ricadendo in area vincolata, è interessata da reticolo AdB. non riportato nella carta IGM ma presente nella carta idrogeomorfologica, pertanto necessita di uno studio di compatibilità, secondo i modelli standard della stessa AdB., a firma di un tecnico abilitato (a discrezione del Comune sarà valutata l'opportunità di richiedere eventuale verifica alla stessa AdB.)
Si allega lo Studio di Compatibilità Idrologica in n. 3 copie	
<input type="checkbox"/>	L'immobile pur non ricadendo in area vincolata, è interessata da reticolo AdB. riportato nella carta IGM e pertanto si allega studio di compatibilità idrogeologica in n. 3 copie per il quale, a cura del Comune, sarà acquisito il parere dell'AdB. Puglia.
<input type="checkbox"/>	Stradale (DLGS 30/04/1992 n. 285, DPR 16/12/1992 n. 495).
<input type="checkbox"/>	Elettrodotto.(DPR 21/06/1968 n. 1062, DPCM 08/07/2003)
<input type="checkbox"/>	Gasdotto
<input type="checkbox"/>	Altro

Piano Regolatore Generale

Dichiara che l'area d'intervento è classificata come segue dalla Strumentazione Urbanistica vigente:

Zona	Denominazione
Zona agricola	

3. Normativa igienico-sanitaria

3.1 Requisiti igienico-sanitari

Il progetto delle opere è soggetto al parere igienico - sanitario?

<input checked="" type="checkbox"/>	Non sono soggette al parere sanitario.
<input type="checkbox"/>	Sono soggette al parere sanitario e pertanto allega parere igienico sanitario ai sensi dell'art.20 del D.P.R. n.380/01)

4. Normativa di tutela della salute

Requisiti acustici

Ai sensi della Legge 26/10/1995 n. 447, del DPCM 05/12/1997.

Dichiara che le opere da seguire o le attività da insediare:

<input type="checkbox"/>	Non sono soggette alla presentazione della valutazione di impatto acustico e/o della valutazione previsionale del clima acustico dell'area d'intervento.
<input checked="" type="checkbox"/>	Rispettano i requisiti acustici di cui al DPCM 05/12/1997.
<input type="checkbox"/>	Non sono soggette alla presentazione della relazione sui requisiti acustici passivi degli edifici e degli impianti
<input type="checkbox"/>	Sono soggette alla presentazione della valutazione previsionale del clima acustico dell'area d'intervento (art. 8 comma 3 della Legge 26/10/1995 n. 447), pertanto allega relazione
<input type="checkbox"/>	Sono soggette alla presentazione della valutazione di impatto acustico (art. 8 commi 2 e 4 della Legge 26/10/1995 n. 447), pertanto allega relazione

Tutela della salute e sicurezza sul lavoro

Dichiara che le opere da seguire o le attività da insediare:

<input checked="" type="checkbox"/>	La documentazione suddetta sarà trasmessa contestualmente alla formale comunicazione di effettivo inizio
-------------------------------------	--

	<u>dei lavori:</u>
<input type="checkbox"/>	Per il rispetto di quanto stabilito dal comma 9, lettera c) dell'art. 90, del D.Lgs. n. 81/2008, (tutela della salute e della sicurezza nei luoghi di lavoro) si trasmette il nominativo delle imprese esecutrici dei lavori e dei lavoratori autonomi unitamente alla documentazione di cui alla richiamata lettera c: - copia della notifica preliminare alla ASL di cui all'articolo 99 - (se dovuta) - ; - (D. U. R. C.) documento unico di regolarità contributiva delle imprese e dei lavoratori autonomi; - dichiarazione attestante l'avvenuta verifica della ulteriore documentazione di cui alle lettere a) e b);
<input type="checkbox"/>	Trattandosi di opere di modesta entità, che non rientrano nel campo di applicazione del D.Lgs. 81/2008, saranno eseguite direttamente dal committente, sotto la propria responsabilità (si allega relativa autodichiarazione).

5. Normativa di sicurezza

Indagine geologica - geotecnica

Ai sensi del DM dei LL.PP. 11/03/1988 e alla Circolare dei LL.PP. 24/09/1988 e successive modifiche ed integrazioni.

Dichiara che le opere da eseguire:

<input checked="" type="checkbox"/>	Non sono soggette alla valutazione di compatibilità idrogeologica.
<input type="checkbox"/>	Sono soggette alla valutazione di compatibilità idrogeologica, pertanto allega relazione a firma del professionista abilitato comprovante la compatibilità dell'intervento con la situazione idrogeologica del terreno.

Opere in cemento armato ed a struttura metallica

Ai sensi della Legge 05/11/1971 n. 1086 e successive modifiche ed integrazioni e del Decreto del Presidente della Repubblica 06/06/2001 n. 380

Dichiara che le opere da eseguire:

X	NON richiedono la denuncia dei lavori di cui all'art. 93 d.P.R. 380/2001 e s.m.i. trattandosi di opere che non influiscono sulle strutture della costruzione;
<input type="checkbox"/>	<input type="checkbox"/> Rientrano nella casistica di "opere minori" di cui alla deliberazione di Giunta regionale n. 1309 del 3 giugno 2001, in particolare: <input type="checkbox"/> A1 - <input type="checkbox"/> A2 - <input type="checkbox"/> Richiedono la denuncia dei lavori di cui all'art. 93 d.P.R. 380/2001 e s.m.i., per cui la stessa sarà richiesta, prima dell'inizio dei lavori, presso il competente Ufficio provinciale, per il tramite dello Sportello Unico a norma della circolare regionale AOO_64_06/07/2010_63622; Si allega denuncia dei lavori di cui all'art.93 d.P.R. n. 380/2001 <input type="checkbox"/> Richiedono l'autorizzazione per l'inizio dei lavori di cui all'art. 94 d.P.R. 380/2001 e s.m.i., per cui la stessa sarà richiesta, prima dell'inizio dei lavori, presso il competente Ufficio provinciale, per il tramite dello Sportello Unico a norma della circolare regionale AOO_64_06/07/2010_63622. I lavori non potranno avere inizio in assenza della citata autorizzazione; Si allega autorizzazione per l'inizio dei lavori di cui all'art.94 d.P.R. n. 380/2001 <input type="checkbox"/> le opere previste richiedono l'autorizzazione di cui all'art.90 d.P.R. n. 380/2001 (sopraelevazioni) per cui la stessa sarà richiesta, prima dell'inizio dei lavori, presso il competente Ufficio provinciale, per il tramite dello Sportello Unico a norma della circolare regionale AOO_64_06/07/2010_63622. I lavori non potranno avere inizio in assenza della citata autorizzazione. Si allega autorizzazione per l'inizio dei lavori di cui all'art.90 d.P.R. n. 380/2001 <input type="checkbox"/> Nel caso della Permesso di Costruire in sanatoria di cui all'Art. 36 d.P.R. 380/2001 e s.m.i. richiedono l'attivazione del procedimento di cui agli articoli da 68 a 76 ovvero di cui agli articoli da 96 a 103 d.P.R. 380/2001 e s.m.i., pertanto, il titolo abilitativo potrà essere rilasciato solo a conclusione della procedura prescritta.

Si allega la richiesta di cui agli articoli da 68 a 76 ovvero di cui agli articoli da 96 a 103 d.P.R. n.380/2001

Prevenzione incendi

Ai sensi del DM 16/02/1982, del DPR 26/05/1959 n. 689 e del DPR 12/01/1998 n. 37 e successive modifiche ed integrazioni.

Dichiara che le opere da eseguire e la destinazione da insediare:

<input type="checkbox"/>	Non sono soggette al controllo di prevenzione incendi da parte dei vigili del fuoco.
<input type="checkbox"/>	Sono soggetti a certificato di prevenzione incendi in quanto rientrano tra le attività elencate nell'Allegato A al d.P.R. 01/08/2011 n. 151
	Si allega la documentazione necessaria ai fini dell'acquisizione del certificato di prevenzione incendi

Connessione alla rete elettrica (TICA)

Relativamente alla connessione elettrica dell'impianto alla rete ENEL si dichiara quanto segue:

<input type="checkbox"/>	Non sono soggette alla redazione ed al benessere del gestore di rete, in quanto trattasi di soluzioni semplici
	allega copia della STMG
<input checked="" type="checkbox"/>	Sono soggette alla redazione ed al benessere del gestore di rete, in quanto trattasi di soluzioni complesse
	allega progetto della soluzione tecnica benestariata dal gestore di rete

6. Normativa di tutela ambientale

Rifiuti

In relazione alla normativa relativa al trattamento di rocce e terra da scavo, si dichiara che le opere previste:

<input type="checkbox"/>	si allega idonea dichiarazione ai sensi dell'art. 186 del D.Lgs. 03/04/2006, n. 152 (norma in materia ambientale), riguardante il riutilizzo di tali materiali: parte in cantiere, e parte in altro sito idoneo – previa verifica della compatibilità delle caratteristiche chimiche e chimico-fisiche;
	Si trasmette Allegato A
<input checked="" type="checkbox"/>	le terre e rocce da scavo risultano non contaminate e saranno riutilizzate nello stesso sito in cui è stato scavato, pertanto, non rientrano nel campo di applicazione della parte quarta del presente decreto (art. 186, comma 1 ed art. 185, comma 1, lettera c-bis) ;
<input type="checkbox"/>	le terre e rocce da scavo saranno sottoposte e smaltite in conformità alle disposizioni in materia di RIFIUTI, secondo le modalità previste dalle norme vigenti in materia;
<input type="checkbox"/>	l'intervento edilizio di progetto è ESCLUSO dall'ambito normativo di cui all'art. 186 del D.Lgs. n. 152/2006 e s.m.e.i. in quanto non è prevista alcuna movimentazione di terre e rocce da scavo;

5.2 Inquinamento elettromagnetico

Ai sensi del D.M. n. 381/1998, del Decreto del Presidente del Consiglio dei Ministri 08 /07/2003, della Legge 22 /02/2001 n. 36 del Decreto Legislativo 01/08/2003 n. 259 per la minimizzazione dell'esposizione della popolazione ai campi elettromagnetici nella localizzazione di infrastrutture e impianti radioelettrici, per la telefonia mobile e per la radiodiffusione.

Dichiara che l'intervento:

<input checked="" type="checkbox"/>	Non richiede misure correttive e di tutela per la prevenzione e protezione dall'inquinamento elettromagnetico.
<input type="checkbox"/>	Richiede misure correttive e di tutela per la prevenzione e protezione dall'inquinamento elettromagnetico, pertanto

allega relazione tecnica ed elaborati di progetto**Tutto ciò premesso il sottoscritto****ASSEVERA**

1. ai sensi dell'art. 20 d.P.R. n. 308/01 e ss.mm.ii., la conformità delle opere da realizzare, come individuate negli allegati elaborati progettuali e relazione tecnica, agli strumenti urbanistici approvati e adottati, ai regolamenti edilizi vigenti, alle altre normative di settore aventi incidenza sulla disciplina dell'attività edilizia e, in particolare alle norme di sicurezza, antincendio, igienico/sanitarie, del codice della strada, alle norme antisismiche, alle norme tecniche vigenti in materia di edilizia ed urbanistica, alle norme relative all'efficienza energetica in relazione alla tipologia di intervento proposto, anche se non espressamente indicate nell'elenco;

2. la legittimità dell'opera sulla base degli elementi forniti dal proprietario e dalle ricerche condotte, giusta circolare ministeriale 7 agosto 2003, n. 4174 "circolare Ministro Lunardi";

3. la veridicità dei luoghi, come rappresentato negli elaborati tecnici relativi allo stato di fatto.

SI IMPEGNA

- Il pieno rispetto delle vigenti norme in materia di urbanistica ed edilizia, igiene e sicurezza ed in particolar modo, qualora ne ricorressero le circostanze: delle NTA del vigente PRG; del PUTT/P; del PAI; delle norme del d.P.R. n°380/2001 e ss.mm.ii. con particolare riferimento all'art. 52 e seguenti (tipo di strutture e norme tecniche, legge n° 1086/1971, legge n° 64/1974, NTC 2008); all'art. 77 (eliminazione barriere architettoniche); all'art. 122 e seguenti (contenimento consumo energetico); ai sensi del D.M. n° 37/2008 (sicurezza impianti) e di tutte le altre norme vigenti in materia.

- Prima dell'inizio dei lavori si impegna a:

<input checked="" type="checkbox"/>	Comunicare i dati relativi all'impresa esecutrice dei lavori
<input checked="" type="checkbox"/>	Inviare autocertificazione dell'impresa esecutrice dei lavori
<input checked="" type="checkbox"/>	Inviare copia del DURC dell'impresa
<input checked="" type="checkbox"/>	Comunicare i dati relativi al Direttore dei Lavori
<input type="checkbox"/>	Altro (specificare):

- Prima di iniziare i lavori ad essi relativi, si impegna a:

<input checked="" type="checkbox"/>	Inviare la documentazione dell'impianto elettrico asseverato
<input checked="" type="checkbox"/>	Inviare i calcoli Statici delle opere di fondazioni
<input checked="" type="checkbox"/>	Inviare la relazione sulle emissioni acustiche della macchina fornita dall'azienda costruttrice
<input checked="" type="checkbox"/>	Inviare la relazione geologica ed idraulica
<input type="checkbox"/>	Altro (specificare):

- Alla conclusione dei lavori della PAS, si impegna a:

<input checked="" type="checkbox"/>	Inviare dichiarazione di ultimazione lavori
-------------------------------------	--

<input checked="" type="checkbox"/>	Inviare certificati di collaudo delle opere
<input checked="" type="checkbox"/>	Inviare copia del frazionamento ed avvenuta variazione del classamento catastale
<input checked="" type="checkbox"/>	Inviare dichiarazione di immutato classamento catastale
<input type="checkbox"/>	Altro (specificare):

Si dichiara, ai sensi del decreto legislativo 196/2003, di essere stato informato che i dati personali contenuti nella presente asseverazione saranno trattati, anche con strumenti informatici, esclusivamente nell'ambito del procedimento per il quale la dichiarazione medesima viene rilasciata.

MILANO	13/05/2024	
Luogo	Data	Il Tecnico⁶



Collegio Provinciale
Ingegneri e Geometri Laureati
di Foggia
Iscrizione Albo
N° 3221
Antonio Visconti

⁶ Allegare copia leggibile del documento d'identità del dichiarante in corso di validità e permesso di soggiorno se straniero.

OGGETTO	LETTERA DI TRASMISSIONE VARIANTE NON SOSTANZIALE P.A.S. DEL 15/03/2023 PROT.11360 E S.M.I.: PROGETTO INSTALLAZIONE DI UN IMPIANTO AGRIVOLTAICO DELLA POTENZA NOMINALE 8.771,00 KWdc E POTENZA IN IMMISSIONE 7.000,00 KWac E LE RELATIVE OPERE DI RETE E CONNESSIONE DA REALIZZARSI DA E-DISTRIBUZIONE S.P.A. - TICA N. 353277271
---------	--

Ditta: GRUPPO VISCONTI MONTEPARANO S.R.L. Via Giuseppe Ripamonti n. 44 – 20141 Milano (MI)P.Iva 12046990961

Progettista: Geom. Antonio VISCONTI, con sede in _____, via _____, civico _____, C.F. _____, P. I.V.A.: |_0_|_3_|_9_|_1_|_7_|_1_|_3_|_0_|_7_|_1_|_2_|, iscritto presso il Collegio dei Geometri della Provincia di Foggia al n.2221

*Allo Sportello Unico Attività Produttive SUAP/SUE
del Comune di Conversano
Via XX Settembre, 25, 70014*

Il sottoscritto Signor Visconti Antonio, nato a _____, C.F. _____, in qualità di legale rappresentante della società GRUPPO VISCONTI MONTEPARANO SRL con sede nel Comune di MILANO (MI) CAP 20141, Via Ripamonti, 44 P. IVA 12046990961 con la presente invia **VARIANTE NON SOSTANZIALE** Procedura Abilitativa Semplificata (P.A.S.) del 15/03/2023 con Prot. 11360 e s.m.i. per PROGETTO INSTALLAZIONE DI UN IMPIANTO AGRIVOLTAICO DELLA POTENZA NOMINALE DI 8.771,00 KWdc E POTENZA IN IMMISSIONE RICHIESTA DI 7.000,00 KWac E LE RELATIVE OPERE DI RETE E CONNESSIONE DA REALIZZARSI DA E-DISTRIBUZIONE S.P.A.. - TICA N. 353277271 . LOCALITA': "MAZZARELLI" CONVERSANO – BA

DATI CATASTALI DELL'INTERVENTO:

- Foglio 109 particelle n. 12-13-129-327 Area Impianto; (Comune di Conversano)
- Foglio 15 particelle n. 326-327 Punto di Connessione; (Comune di Turi)

COORDINATE:

LATITUDINE: 40.911491° - LONGITUDINE: 17.054881°

SI PRECISA CHE IL CAVIDOTTO DI CONNESSIONE VERRA' REALIZZATO SU STRADE PUBBLICHE E PRIVATE.

TRASMETTE

01. ELENCO ELABORATI
02. PIANO PARTICELLARE
1. RELAZIONE GENERALE
2. INQUADRAMENTO SU IGM
3. DISTANZA AREA IMPIANTO DA ZONA INDUSTRIALE
4. RELAZIONE GEOLOGICA, GEOTECNICA E SISMICA
5. RELAZIONE IDROLOGICA E IDRAULICA
6. ASSEVERAZIONI
7. STUDIO DEGLI ATTRAVERSAMENTI
8. PIANO DI GESTIONE DEI RIFIUTI
9. CRONOPROGRAMMA
10. RELAZIONE TECNICA
11. RILIEVO PLANOALTIMETRICO
12. LAYOUT IMPIANTO - INQUADRAMENTO SU CTR
13. LAYOUT IMPIANTO - SOVRAPPOSIZIONE SU ORTOFOTO
14. LAYOUT IMPIANTO - SOVRAPPOSIZIONE SU MAPPA CATASTALE
15. SOVRAPPOSIZIONE SU STRUMENTO URBANISTICO
16. INQUADRAMENTO SUL PIANO PAESAGGISTICO - PPTR
17. LAYOUT IMPIANTO PANNELLI E CABINE, VIABILITA' INTERNA, IMPIANTI AUSILIARI
18. RELAZIONE CALCOLO IMPIANTI ELETTRICI
19. SCHEMA UNIFILARE
20. PARTICOLARI COSTRUTTIVI: PANNELLI STRUTTURE E CAVIDOTTI
21. CABINE ELETTRICHE: PIANTA PROSPETTI
22. PARTICOLARI COSTRUTTIVI RECINZIONI E INGRESSI CARRABILI
23. RELAZIONE CALCOLO PRELIMINARE SULLE STRUTTURE
24. PIANO PARTICOLAREGGIATO DI DISMISSIONE IMPIANTO
25. STUDIO DEI POTENZIALI IMPATTI CUMULATIVI
26. INQUADRAMENTO OPERE DI CONNESSIONE - CTR-ORTOFOTO-CATASTALE
27. INQUADRAMENTO OPERE DI CONNESSIONE SUL PIANO PAESAGGISTICO - PPTR
28. RELAZIONE TECNICA DI CONNESSIONE
29. PLANIMETRIA DEGLI IMPIANTI UTENTE E DI RTN
30. RELAZIONE ACUSTICA
31. INQUADRAMENTO SU CARTA IDROGEOMORFOLOGICA
32. PTO
33. DDS
34. RELAZIONE PAESAGGISTICA E DI COMPATIBILITA' AL PPTR
35. RELAZIONE TECNICA AGRIVOLTAICA
36. RELAZIONE TECNICA AGRONOMICA
37. PREVENTIVO DI CONNESSIONE
38. INQUADRAMENTO SU PAI ADB
39. CARTA USO DEL SUOLO
40. RELAZIONE DI IMPATTO ELETTROMAGNETICO
41. RELAZIONE DI RENDERING E FOTOINSERIMENTI
42. TAVOLA DI INQUADRAMENTO SULLE AREE NON IDONEE FER
43. TAVOLA DI UTILIZZO MATERIALE DA SCAVO
44. SOVRAPPOSIZIONE SU VINCOLO ARCHEOLOGICO E RISCHIO ARCHEOLOGICO

Si precisa che:

- l'autorizzazione alla costruzione, gestione ed esercizio dell'impianto fotovoltaico, e le opere di connessione utente dovrà essere rilasciata a nome di Gruppo Visconti Monteparano s.r.l.;
- l'autorizzazione alla costruzione, gestione ed esercizio delle opere di competenza del gestore di rete dovrà essere emessa a favore di e-distribuzione S.p.A.;
- nell'istanza autorizzativa e nelle richieste di nulla osta/pareri ai soggetti pubblici o privati presentate nell'ambito del procedimento autorizzatorio, dovrà essere evidenziato che le opere di rete, una volta realizzate, saranno inserite nel perimetro della rete di distribuzione dell'energia elettrica di proprietà di e distribuzione S.p.A. e che pertanto non dovrà essere inserito per il caso di dismissione dell'impianto di produzione, l'obbligo di rimozione delle stesse e di ripristino dei luoghi.

Milano, 14/05/2024

IL RICHIEDENTE

Gruppo Visconti Monteparano S.r.l.
GRUPPO VISCONTI MONTEPARANO S.R.L.
Piazzale L. 12/4/95/2062

15/05/24, 15:48

Ricevuta di accettazione

VARIANTE NON SOSTANZIALE PAS DEL 15/03/2023 PROT.11360 E S.M.I.

Da posta-certificata@pec.aruba.it <posta-certificata@pec.aruba.it>**A** gruppoviscontimonteparanosrl@pec.it <gruppoviscontimonteparanosrl@pec.it>**Data** mercoledì 15 maggio 2024 - 15:41

Ricevuta di accettazione

Il giorno 15/05/2024 alle ore 15:41:23 (+0200) il messaggio
"VARIANTE NON SOSTANZIALE PAS DEL 15/03/2023 PROT.11360 E S.M.I." proveniente da
"gruppoviscontimonteparanosrl@pec.it"
ed indirizzato a:
protocollogenerale.comune.conversano.ba@pec.rupar.puglia.it ("posta certificata")

Il messaggio è stato accettato dal sistema ed inoltrato.
Identificativo messaggio: opec21023.20240515154123.263103.487.1.57@pec.aruba.it

[dati-cert.xml](#)
[smime.p7s](#)

15/05/24, 15:49

CONSEGNA: VARIANTE NON SOSTANZIALE PAS DEL 15/03/2023 PROT.11360 E S.M.I.

VARIANTE NON SOSTANZIALE PAS DEL 15/03/2023 PROT.11360 E S.M.I.

Da Posta Certificata Legalmail <posta-certificata@legalmail.it>
A **gruppoviscontimonteparanosrl@pec.it** <gruppoviscontimonteparanosrl@pec.it>
Data mercoledì 15 maggio 2024 - 15:46

Ricevuta di avvenuta consegna

Il giorno 15/05/2024 alle ore 15:46:36 (+0200) il messaggio "VARIANTE NON SOSTANZIALE PAS DEL 15/03/2023 PROT.11360 E S.M.I." proveniente da "gruppoviscontimonteparanosrl@pec.it" ed indirizzato a "protocollogenerale.comune.conversano.ba@pec.rupar.puglia.it" è stato consegnato nella casella di destinazione.

Questa ricevuta, per Sua garanzia, è firmata digitalmente e la preghiamo di conservarla come attestato della consegna del messaggio alla casella destinataria.

Identificativo messaggio: opec21023.20240515154123.263103.487.1.57@pec.aruba.it

Delivery receipt

The message "VARIANTE NON SOSTANZIALE PAS DEL 15/03/2023 PROT.11360 E S.M.I." sent by "gruppoviscontimonteparanosrl@pec.it", on 15/05/2024 at 15:46:36 (+0200) and addressed to "protocollogenerale.comune.conversano.ba@pec.rupar.puglia.it", was delivered by the certified email system.

As a guarantee to you, this receipt is digitally signed. Please keep it as certificate of delivery to the specified mailbox.

Message ID: opec21023.20240515154123.263103.487.1.57@pec.aruba.it

postacert.eml
dati-cert.xml
smime.p7s

15/05/24, 16:20

(33) Messaggi - Webmail PEC

**Notifica avvenuta registrazione protocollo n. 19473 del 15-05-2024 - POSTA
CERTIFICATA: VARIANTE NON SOSTANZIALE PAS DEL 15/03/2023 PROT.11360
E S.M.I.**


Da Protocollo Generale del Comune di Conversano
<protocollogenerale.comune.conversano.ba@pec.rupar.puglia.it>
A **gruppo**viscontimonteparanosrl@pec.it <gruppo**vis**contimonteparanosrl@pec.it>
Data mercoledì 15 maggio 2024 - 16:07

Si comunica che la documentazione da lei inviataci con oggetto: 'POSTA CERTIFICATA: VARIANTE NON SOSTANZIALE PAS DEL 15/03/2023 PROT.11360 E S.M.I.' è stata protocollata con N° 19473 del 15-05-2024

Modello D269 PAS (Marzo 2014)

Allo Sportello Unico per l'Edilizia

Pagina 1 di 4

	COMUNE DI TURI (BARI)		Esente da bollo
	SETTORE TECNICO - URBANISTICO AMBIENTE - PATRIMONIO	Protocollo	
P. IVA: 82001130721		P.zza XX Settembre, 5 (c.a.p. 70010) - Tel. 080 4517511 pec: protocollo.comuneturi.pec.rupar.puglia.it	

Procedura Abilitativa Semplificata

Ai sensi della Legge n. 108 del 29.07.2021

Il sottoscritto				
Cognome		Nome		Luogo di nascita
VISCONTI		ANTONIO		
Data di nascita	Sesso (M/F)	Cittadinanza	Codice Fiscale	
	M	Italiana		
Residente in				
Comune	Via/Piazza	Civico	CAP	Provincia
Telefono	Fax	e-mail (PEC)		
		geom.viscontiantonio@pec.it		
La sezione seguente deve essere compilata solo se il dichiarante non è la persona fisica				
Titolare:		<input checked="" type="checkbox"/> Legale rappresentante:		<input type="checkbox"/> Per conto di:
Denominazione/Ragione sociale			Codice fiscale/Partita IVA	
GRUPPO VISCONTI MONTEPARANO SRL			12046990961	
Sede legale				
Comune	Via/Piazza	Civico	CAP	Provincia
MILANO	VIA RIPAMONTI	44	20141	MI
Iscritta alla CCI/AA di			Al numero	
MILANO			MI - 2637160	
Telefono	Fax	e-mail (PEC)		
		geom.viscontiantonio@pec.it		
Soggetto abilitato alla presentazione dell'istanza edilizia, in quanto ¹		Data contratto	N. repertorio	Notaio

¹ Soggetti abilitati alla presentazione della segnalazione certificata d'inizio attività :

- Proprietario dell'immobile.
- Soggetto attuatore in virtù di convenzione
- Superficiario: nei limiti della costituzione del suo diritto (artt. 952 e 955 del Codice Civile).
- Enfiteuta: nei limiti del contratto di enfiteusi.
- Usufruttuario o titolare di diritto di uso o di abitazione: solo per interventi di manutenzione, restauro e risanamento conservativo o assimilabili.
- Titolare di servizi prediali: solo per interventi di manutenzione, restauro e risanamento conservativo o assimilabili.
- Locatario: solo per interventi di manutenzione, restauro e risanamento conservativo o assimilabili, che rivestano carattere di urgenza, ai sensi dell'art. 1577 c.c., autorizzati dal proprietario per iscritto nel contratto di locazione - del quale va prodotta copia - oppure con autorizzazione espressa.
- Beneficiario di un provvedimento di occupazione d'urgenza: con esclusivo riferimento all'opera inerente il provvedimento.
- Concessionario di beni demaniali, conformemente all'atto concessorio: per quanto definito nella concessione del bene demaniale fatto salvo che per le opere non previste nella concessione del bene demaniale occorre acquisire il consenso dell'Ente concedente.
- Azienda erogatrice di pubblici servizi: conformemente alla convenzione, accordo o servizio, dei quali occorre produrre copia, definita con il proprietario o avente titolo.
- Titolare di un diritto derivante da un provvedimento giudiziario o amministrativo: Quali la qualità di tutore, di curatore, di curatore fallimentare, di commissario giudiziale, di aggiudicatario di vendita fallimentare...); occorre produrre copia del titolo.
- Amministratore di condominio: il condominio deve essere giuridicamente costituito e deve essere prodotto il verbale dell'assemblea condominiale oppure la dichiarazione sostitutiva dell'Amministratore del Condominio che attesta l'approvazione delle opere da parte dell'assemblea condominiale con la maggioranza prescritta dal Codice Civile.
- Assegnatario di area PEEP o PIP: conformemente all'atto di assegnazione dell'organo comunale competente, esecutivo ai sensi di legge.
- Soggetto responsabile dell'abuso edilizio (art. 13 L. 47/1985): è necessario produrre atto di assenso della proprietà.
- Altro negozio giuridico che consente l'utilizzazione dell'immobile o attribuisce facoltà di presentare il progetto edilizio ed eseguire i lavori: specificare quale negli appositi spazi.

Procedura Abilitativa Semplificata
Ai sensi della Legge n. 108 del 29.07.2021

Valendosi della facoltà prevista dall'articolo 47 del Decreto del Presidente della Repubblica 28/12/2000, n. 445, consapevole delle sanzioni penali previste dall'articolo 76 del Decreto del Presidente della Repubblica 28/12/2000, n. 445 e dall'articolo 483 del Codice Penale nel caso di dichiarazioni non veritiere e di falsità in atti,

DICHIARA

di essere legittimato alla presentazione della Procedura Abilitativa Semplificata (P.A.S.).

Sull'immobile: ²					
<input type="checkbox"/> Unità Immobiliare Urbana	<input type="checkbox"/> Intero edificio ³	<input checked="" type="checkbox"/> Area			
Sito in via/piazza		Numero civico		Piano	
LOC. MAZZARELLI		SNC		T	
Ad uso ⁴	Codice Comune catastale	Sezione	Foglio	Numero	Subalterno
AGRICOLO	L472		15	326	
In qualità di					
<input checked="" type="checkbox"/>	intestataro unico				
<input type="checkbox"/>	primo intestataro di _____ soggetti, come da elenco allegato ⁵				

DENUNCIA

di dare inizio, trascorsi 30 giorni dalla presente comunicazione, all'esecuzione di opere nel suddetto immobile come da allegata relazione tecnica di asseverazione ⁶ a firma del progettista e da allegato elenco dei soggetti coinvolti nel procedimento edilizio ⁷ per:

<input type="checkbox"/>	NUOVO INTERVENTO				
<input checked="" type="checkbox"/>	VARIANTE NON SOSTANZIALE				
	Tipo	Numero	Data	Istanza Numero	Data:
<input type="checkbox"/>	Denuncia di inizio attività				del:
<input type="checkbox"/>	Permesso di costruire				del:

In relazione a:

X	a) Installazione di pannelli solari fotovoltaici/agrivoltaici , ai sensi la Legge n. 108 del 29 luglio 2021 all'art. 31 comma 2, che modifica l'articolo 6 del decreto legislativo 3 marzo 2011, n. 28, introducendo il comma 9 -bis: Le medesime disposizioni di cui al comma 1 si applicano ai progetti di nuovi impianti fotovoltaici e alle relative opere connesse da realizzare nelle aree classificate idonee ai sensi dell'articolo 20 del decreto legislativo 8 novembre 2021, n. 199, ivi comprese le aree di cui al comma 8 dello stesso articolo 20, di potenza fino a 10 MW, nonché agli impianti agro-voltaici di cui all'articolo 65, comma 1-quater, del decreto-legge 24 gennaio 2012, n. 1, convertito, con modificazioni, dalla legge 24 marzo 2012, n. 27, che distino non più di 3 chilometri da aree a destinazione industriale, artigianale e commerciale
<input type="checkbox"/>	b) Installazione di pannelli solari fotovoltaici , a servizio degli edifici, aventi le seguenti caratteristiche: Impianto su edificio o sua pertinenza, non integrato nel tetto (anche se la superficie dei) e i cui componenti modificano la sagoma dell'edificio; La superficie dei moduli è superiore a quella del tetto; Realizzati all'interno della zona omogenea "A" di cui al D.M. n° 1444/68; Gli interventi ricadono nel campo di applicazione del D.Lgs. n° 42/04 nei casi di cui alle Lett. b) e c), comma 1 dell'art. 136.
<input type="checkbox"/>	c) Installazione di pannelli solari termici , a servizio degli edifici, aventi le seguenti caratteristiche: Realizzati all'interno della zona omogenea "A" di cui al D.M. n° 1444/68; Gli interventi ricadono nel campo di applicazione del D.Lgs. n° 42/04 nei casi di cui alle Lett. b) e c), comma 1 dell'art. 136.
<input type="checkbox"/>	d) impianti geotermoelettrici realizzati in edifici esistenti, sempre che non alterino i volumi e le superfici, non comportino modifiche delle destinazioni d'uso, non riguardino le parti strutturali dell'edificio, non comportino aumento del numero delle unità immobiliari e non implicino incremento dei parametri urbanistici, di taglia non superiore a 200 KW (soglia L.R. n.25 del 24.09.2012).
<input type="checkbox"/>	e) Installazione di impianti alimentati a biomasse (anche senza cogenerazione) con P < = 200 Kw (soglia Tab.A del D.Lgs. n° 387/2003 nonché art.6 comma 1 lettera d) L.R. n.25 del 24.09.2012).

Procedura Abilitativa Semplicata
Ai sensi della Legge n. 108 del 29.07.2021

² Se il procedimento riguarda più immobili, allegare il modulo "Ulteriori immobili oggetto dell'istanza".

³ Omettere il subalterno e la categoria.

⁴ Residenza - Attività commerciali - Attività alberghiere - Attività terziarie - Attività industriali e artigianali - Attività agricole - Servizi e attrezzature pubbliche.

⁵ Allegare il modulo "Ulteriori soggetti intestatari dell'istanza".

⁶ Allegare il modulo "Relazione tecnica di asseverazione".

⁷ Allegare il modulo "Soggetti coinvolti nel procedimento edilizio".

Procedura Abilitativa Semplificata
 Ai sensi della Legge n. 108 del 29.07.2021

<input type="checkbox"/>	f) Installazione di impianti alimentati da gas discarica , gas residuati da processi di depurazione e biogas (anche senza cogenerazione) con $P \leq 1000$ KWe (soglia L.R. n.25 del 24.09.2012).
<input type="checkbox"/>	g) Installazione di impianto eolico aventi le seguenti caratteristiche: Con $P \leq 200$ Kw fino ad un massimo di 4 aerogeneratori (soglia L.R. n.25 del 24.09.2012); Gli interventi ricadono nel campo di applicazione del D.Lgs. n° 42/04 nei casi di cui alle Lett. b) e c), comma 1 dell'art. 136;
<input type="checkbox"/>	h) Installazione di torri anemometriche finalizzate alla misurazione temporanea del vento avente contestualmente le seguenti caratteristiche: Realizzate mediante strutture mobili, semifisse o comunque amovibili; Installate in aree non soggette a vincolo o tutela, a condizione che vi sia il consenso del proprietario del fondo; Con rilevazione di durata superiore a 36 mesi; Entro un mese dalla conclusione della rilevazione il soggetto titolare rimuove le predette apparecchiature ripristinando lo stato dei luoghi.
<input type="checkbox"/>	i) Installazione di impianti idroelettrici con $P \leq 1000$ KWe (soglia L.R. n.25 del 24.09.2012).
<input type="checkbox"/>	manutenzione straordinaria per opere e modifiche necessarie per rinnovare e sostituire parti strutturali
<input type="checkbox"/>	restauro
<input type="checkbox"/>	risanamento conservativo
<input type="checkbox"/>	ristrutturazione edilizia che porti ad un organismo edilizio in tutto o in parte uguale all'esistente senza modifiche del volume, della sagoma, dei prospetti, delle superfici, aumento delle unità immobiliari e per gli edifici siti in zona A (D.M. 1444/68) senza mutamento della destinazione d'uso
<input type="checkbox"/>	Demolizione

come da allegata relazione tecnica di asseverazione⁸ a firma del progettista e da allegato elenco dei soggetti coinvolti nel procedimento edilizio, consapevole che nel termine di 60 giorni l'amministrazione può adottare motivato provvedimento di divieto di prosecuzione dell'attività in caso di accertata carenza dei requisiti e presupposti della predetta segnalazione.

Delega altresì per la presentazione della comunicazione di inizio lavori e fine lavori, anche per via telematica, nonché dei relativi documenti ed allegati previsti dalla normativa vigente, il professionista di seguito indicato (progettista e/o direttore lavori delle opere) :

Cognome	Nome	Luogo di nascita	Data di nascita


Allega

<input checked="" type="checkbox"/>	Relazione tecnica asseverata , a firma del progettista, che assevera la conformità delle opere da realizzare agli strumenti urbanistici adottati o approvati dal regolamento edilizio vigente, nonché il rispetto delle norme di sicurezza, di quelle igienico sanitarie e delle altre normative relative ad ogni altra tipologia di costruzione;
<input checked="" type="checkbox"/>	Elaborati progettuali a firma del progettista e del sottoscritto costituiti da: a) Relazione tecnico – illustrativa dettagliata dell'intervento in aggiunta alla descrizione sintetica della relazione di asseveramento; b) Relazione sui materiali di risulta degli scavi di fondazione; c) Visura e stralcio catastale con individuazione puntuale dell'immobile; d) Stralcio dell'area di intervento in relazione alla strumentazione urbanistica vigente; e) Stralcio dell'area di intervento in relazione alla vincolistica P.U.T.T./P., P.A.I., P.P.T.R., Aree non idonee, Vincoli Ambientali; f) Documentazione fotografica dell'area di intervento; g) Elaborati grafici di progetto: planimetrie quotate dello stato dei luoghi e di progetto; prospetti e sezioni quotate afferenti alle opere per cui si attestano i lavori (stato attuale, stato modificato, stato sovrapposto);
<input checked="" type="checkbox"/>	Preventivo di connessione STMG per opere non soggette alla redazione ed al benessere del gestore di rete, in quanto trattasi di soluzioni semplici Oppure

⁸ Allegare il modulo Relazione tecnica di asseverazione.

Procedura Abilitativa Semplificata
Ai sensi della Legge n. 108 del 29.07.2021

	Progetto Esecutivo di Connessione benestariata dal gestore di rete ai sensi dell'art. 6.2 del D.L.gs. 28/2011 in quanto trattasi di soluzioni complesse
<input type="checkbox"/>	Documentazione di cui all'art. 90 comma 9 del D.Lgs. 81/08 e relativa all'impresa esecutrice o ai lavoratori autonomi ed alle eventuali ditte subappaltatrici: Copia della notifica preliminare di cui all'art.99 del D.Lgs. 81/08 (nei casi previsti dalla legge); DURC in corso di validità delle imprese e dei lavoratori autonomi; Dichiarazione ai sensi dell'art. 90 comma 9 lettera c del D.Lgs. 81/08. Fotocopia del documento di riconoscimento di tutti i firmatari; Altri documenti da allegare nei casi specifici:
<input type="checkbox"/>	Copia del contratto di opzione sul diritto di superficie e/o atto di compravendita;
<input type="checkbox"/>	Altri documenti e/o pareri a) Autorizzazione paesaggistica del b) Parere Asl del d) Parere Autorità di Bacino del e) Nulla Osta del Vincolo Idrogeologico del f) Altro (specificare) del
<input checked="" type="checkbox"/>	Attestazione di versamento della somma di € _____ ⁹ , per diritti di segreteria eseguito tramite c/c/p. n.----- ----- a favore del COMUNE DI TURI SRV. TESORERIA Servizio Tesoreria oppure bonifico bancario al n°IBAN: _____, ricevuta n. _____ del _____, salvo conguaglio;

MILANO	13/05/2024	 Gruppo Visconti Monteparano S.r.l. <small>Via Giuseppe Ruffinetti, 44 Milano CAP 20141 P.iva 13346980961</small>
Luogo	Data	Il dichiarante ¹⁰

Modello D269 PAS (Marzo 2014)

Allo Sportello Unico per l'Edilizia

Pagina 1 di 12

	COMUNE DI TURI (BARI)		Esente da bollo
	SETTORE TECNICO - URBANISTICO AMBIENTE - PATRIMONIO	Protocollo	

P. IVA: 82001130721	P.zza XX Settembre, 5 (c.a.p. 70010) - Tel. 080 4517511 pec: protocollo.comuneturi.pec.rupar.puglia.it
------------------------	---

Relazione tecnica di asseverazione

Allegata alla Procedura Abilitativa Semplificata

Relativa all'intervento sull'immobile: ¹					
<input type="checkbox"/> Unità Immobiliare Urbana	<input type="checkbox"/> Intero edificio ²	<input checked="" type="checkbox"/> Area ²			
Sito in via/piazza			Numero civico	Piano	
LOC. MAZZARELLI ³			SNC	T	
Ad uso ³	Codice Comune catastale	Sezione	Foglio	Numero	Subalterno
AGRICOLO	L472		15	326-327	

Il sottoscritto progettista delle opere:					
Cognome		Nome		Luogo di nascita	
Visconti		Antonio			
Data di nascita	Sesso (M/F)	Cittadinanza	Codice Fiscale		
	M	Italiana			
Dati dello studio professionale					
Comune		Via/Piazza	Civico	CAP	Provincia
Codice Fiscale	Albo o ordine	Della Provincia		Al numero	
03917130712	GEOMETRI	Foggia		2221	
Telefono	Fax	e-mail (PEC)			
		geom.viscontiantonio@pec.it			

su incarico di (in qualità di soggetto intestatario della comunicazione).			
Cognome	Nome	Luogo di nascita	Data di nascita
Visconti	Antonio		

in qualità di primo intestatario della Procedura Autorizzativa Semplificata.

Esperiti i necessari accertamenti di carattere urbanistico, edilizio, statico, igienico e proceduto a sopralluogo di verifica.

Consapevole di assumersi la qualità di persona incaricata di un servizio di pubblica necessità, ai sensi dell'articolo 29, comma 3, del Decreto del Presidente della Repubblica 06/06/2001 n. 380 e degli articoli 359 e 481 del Codice Penale. Consapevole che, in caso di false attestazioni, sarà data contestuale notizia all'autorità giudiziaria ed al Consiglio dell'Ordine Professionale di appartenenza al fine di applicare i provvedimenti conseguenti previsti per legge, così come previsto dal comma 6 dell'art. 23 del Decreto del Presidente della Repubblica 06/06/2001 n. 380.

DICHIARA ED ASSEVERA QUANTO SEGUE

¹ Se il procedimento riguarda più immobili, allegare il modulo "Ulteriori immobili oggetto dell'istanza".

² Omettere il subalterno e la categoria.

³ Residenza - Attività commerciali - Attività alberghiere - Attività terziarie - Attività industriali e artigianali - Attività agricole - Servizi e attrezzature pubbliche.

1. Intervento

1.1 Descrizione dell'intervento

Dichiara che le opere previste in esecuzione ed illustrate nella relazione tecnica allegata, consistono in:

VARIANTE NON SOSTANZIALE P.A.S. DEL 15/03/2023 PROT.33700 E S.M.I. : REALIZZAZIONE DELLE OPERE DI CONNESSIONE DI UN IMPIANTO AGRIVOLTAICO CHE SARA' REALIZZATO NEL COMUNE DI CONVERSANO (BA) E SARA' CONNESSO ALLA CABINA PRIMARIA DI TURI CON OPERE DI CONNESSIONE A CURA DI E-DISTRIBUZIONE S.P.A. TICA N.353277271

<input type="checkbox"/>	NUOVO INTERVENTO				
<input checked="" type="checkbox"/>	VARIANTE NON SOSTANZIALE				
	Tipo	Numero	Data	Istanza Numero	Data:
<input type="checkbox"/>	Denuncia di inizio attività				del:
<input type="checkbox"/>	Permesso di costruire				del:
<input type="checkbox"/>	Segnalazione certificata di inizio attività				del:

1.3 Tipologia di intervento

X	a) Installazione di pannelli solari fotovoltaici/agrivoltaici , ai sensi la Legge n. 108 del 29 luglio 2021 all'art. 31 comma 2, che modifica l'articolo 6 del decreto legislativo 3 marzo 2011, n. 28, introducendo il comma 9 -bis: Le medesime disposizioni di cui al comma 1 si applicano ai progetti di nuovi impianti fotovoltaici e alle relative opere connesse da realizzare nelle aree classificate idonee ai sensi dell'articolo 20 del decreto legislativo 8 novembre 2021, n. 199, ivi comprese le aree di cui al comma 8 dello stesso articolo 20, di potenza fino a 10 MW, nonché agli impianti agro-voltaici di cui all'articolo 65, comma 1-quater, del decreto-legge 24 gennaio 2012, n. 1, convertito, con modificazioni, dalla legge 24 marzo 2012, n. 27, che distino non più di 3 chilometri da aree a destinazione industriale, artigianale e commerciale
<input type="checkbox"/>	b) Installazione di pannelli solari fotovoltaici , a servizio degli edifici, aventi le seguenti caratteristiche: Impianto su edificio o sua pertinenza, non integrato nel tetto (anche se la superficie dei) e i cui componenti modificano la sagoma dell'edificio; La superficie dei moduli è superiore a quella del tetto; Realizzati all'interno della zona omogenea "A" di cui al D.M. n° 1444/68; Gli interventi ricadono nel campo di applicazione del del D.Lgs. n° 42/04 nei casi di cui alle Lett. b) e c), comma 1 dell'art. 136.
<input type="checkbox"/>	c) Installazione di pannelli solari termici , a servizio degli edifici, aventi le seguenti caratteristiche: Realizzati all'interno della zona omogenea "A" di cui al D.M. n° 1444/68; Gli interventi ricadono nel campo di applicazione del del D.Lgs. n° 42/04 nei casi di cui alle Lett. b) e c), comma 1 dell'art. 136.
<input type="checkbox"/>	d) Impianti geotermoelettrici realizzati in edifici esistenti , sempre che non alterino i volumi e le superfici, non comportino modifiche delle destinazioni d'uso, non riguardino le parti strutturali dell'edificio, non comportino aumento del numero delle unità immobiliari e non implicino incremento dei parametri urbanistici, di taglia non superiore a 200 KW (soglia L.R. n.25 del 24.09.2012).
<input type="checkbox"/>	e) Installazione di impianti alimentati a biomasse (anche senza cogenerazione) con P < = 200 Kw (soglia Tab.A del D.Lgs. n° 387/2003 nonché art.6 comma 1 lettera d) L.R. n.25 del 24.09.2012).
<input type="checkbox"/>	f) Installazione di impianti alimentati da gas discarica , gas residuati da processi di depurazione e biogas (anche senza cogenerazione) con P < = 1000 KWe (soglia L.R. n.25 del 24.09.2012).

<input type="checkbox"/>	<p>g) Installazione di impianto eolico aventi le seguenti caratteristiche: Con P <= 200 Kw fino ad un massimo di 4 aerogeneratori (soglia L.R. n.25 del 24.09.2012); Gli interventi ricadono nel campo di applicazione del del D.Lgs. n° 42/04 nei casi di cui alle Lett. b) e c), comma 1 dell'art. 136;</p>
<input type="checkbox"/>	<p>h) Installazione di torri anemometriche finalizzate alla misurazione temporanea del vento avente contestualmente le seguenti caratteristiche: Realizzate mediante strutture mobili, semifisse o comunque amovibili; Installate in aree non soggette a vincolo o tutela, a condizione che vi sia il consenso del proprietario del fondo; Con rilevazione di durata superiore a 36 mesi; Entro un mese dalla conclusione della rilevazione il soggetto titolare rimuove le predette apparecchiature ripristinando lo stato dei luoghi.</p>
<input type="checkbox"/>	<p>i) Installazione di impianti idroelettrici con P <= 1000 KWe (soglia L.R. n.25 del 24.09.2012).</p>

Rappresentazione cartografica

<input checked="" type="checkbox"/>	L'intervento non comporta modifiche alla rappresentazione cartografica.
<input type="checkbox"/>	L'intervento comporta modifiche alla rappresentazione cartografica, pertanto allega elaborato digitale di inquadramento cartografico in formato DWG⁴.

Precedenti titoli abilitativi

Dichiara di aver effettuato i necessari controlli e adempimenti al fine di verificare la conformità e legittimità dello stato di fatto dell'immobile dichiarato e rappresentato negli elaborati grafici allegati:

<input type="checkbox"/>	risultante dal precedente titolo abilitativo	Numero:	del:
--------------------------	--	---------	------

Norme civilistiche

In relazione alle norme civilistiche ed alla disciplina dei rapporti di vicinato, che l'intervento:

<input checked="" type="checkbox"/>	è conforme alle norme del Codice Civile e alle norme integrative dello stesso e non lede alcun diritto di terzi;
<input type="checkbox"/>	è stato ottenuto l'assenso del terzo controinteressato Come risulta da assenso scritto di cui si allega

2. Normativa urbanistica ed edilizia**Presenza di vincoli di tutela**

Dichiara che l'intervento oggetto della richiesta:

<input checked="" type="checkbox"/>	non riguarda un'area o immobile tutelati.									
<input type="checkbox"/>	art. 149 interventi non soggetti ad autorizzazione, in quanto l'intervento proposto non altera lo stato dei luoghi e l'aspetto esteriore degli edifici									
<input type="checkbox"/>	Decreto di vincolo paesaggistico art 136 DLgs n. 42/2004									
	<table border="1"> <thead> <tr> <th>Decreto n.</th> <th>del</th> <th>pubblicato</th> </tr> </thead> <tbody> <tr> <td> </td> <td> </td> <td> </td> </tr> <tr> <td> </td> <td> </td> <td> </td> </tr> </tbody> </table>	Decreto n.	del	pubblicato						
Decreto n.	del	pubblicato								
<input type="checkbox"/>	Area tutelata ex lege o art 142 DLgs n. 42/2004									
<input type="checkbox"/>	a) i territori costieri compresi in una fascia della profondità di 300 metri dalla linea di battigia, anche per i terreni elevati sul mare;									
<input type="checkbox"/>	b) i territori contermini ai laghi compresi in una fascia della profondità di 300 metri dalla linea di battigia, anche per i territori elevati sui laghi;									
<input type="checkbox"/>	c) i fiumi, i torrenti, i corsi d'acqua iscritti negli elenchi previsti dal testo unico delle disposizioni di legge sulle acque ed impianti elettrici, approvato con regio decreto 11 dicembre 1933, n. 1775, e le relative sponde o piedi degli argini per una fascia di 150 metri ciascuna;									
<input type="checkbox"/>	d) le montagne per la parte eccedente 1.600 metri sul livello del mare per la catena alpina e 1.200 metri sul livello del mare per la catena appenninica e per le isole;									
<input type="checkbox"/>	e) i ghiacciai e i circhi glaciali;									
<input type="checkbox"/>	f) i parchi e le riserve nazionali o regionali, nonchè i territori di protezione esterna dei parchi;									
<input type="checkbox"/>	g) i territori coperti da foreste e da boschi, ancorchè percorsi o danneggiati dal fuoco, e quelli sottoposti a vincolo di rimboschimento, come definiti dall'articolo 2, commi 2 e 6, del decreto legislativo 18 maggio 2001, n. 227;									
<input type="checkbox"/>	h) le aree assegnate alle università agrarie e le zone gravate da usi civici;									
<input type="checkbox"/>	i) le zone umide incluse nell'elenco previsto dal decreto del Presidente della Repubblica 13 marzo 1976, n. 448 ;									

⁴ Su CD-ROM, se l'istanza è presentata allo sportello.

<input type="checkbox"/>	<input type="checkbox"/> Area di pertinenza	<input type="checkbox"/> Area annessa
<input type="checkbox"/>	<u>bene diffuso nel paesaggio agrario</u> , sottoposto alle prescrizioni di base di cui all'art. 3.14 delle N.T.A. del P.U.T.T./p	
In riferimento al Sistema della stratificazione storica dell'organizzazione insediativa , l'area di intervento risulta interessata da particolari componenti di riconosciuto valore e ruolo nell'assetto paesaggistico ed in particolare da un ATD di tipo:		
<input type="checkbox"/>	<u>zona archeologica</u> , sottoposta alle prescrizioni di base di cui all'art. 3.15 delle N.T.A. del P.U.T.T./p	
<input type="checkbox"/>	<input type="checkbox"/> Area di pertinenza	<input type="checkbox"/> Area annessa
<input type="checkbox"/>	<u>bene architettonico extraurbano</u> , sottoposto alle prescrizioni di base di cui all'art. 3.16 delle N.T.A. del P.U.T.T./p	
<input type="checkbox"/>	<input type="checkbox"/> Area di pertinenza	<input type="checkbox"/> Area annessa
<input type="checkbox"/>	<u>paesaggio agrario, uso civico</u> ⁵ , sottoposto alle prescrizioni di base di cui all'art. 3.17 delle N.T.A. del P.U.T.T./p	
<input type="checkbox"/>	<u>punto panoramico, strada panoramica</u> , sottoposto alle prescrizioni di base di cui all'art. 3.18 delle N.T.A. del P.U.T.T./p	
<input type="checkbox"/> Piano Paesaggistico Territoriale Regionale (PPTR)		
<input type="checkbox"/>	L'intervento ricade in un'area individuata come Bene Paesaggistico di cui all'art. 105 delle NTA	
<input type="checkbox"/>	L'intervento ricade in un'area individuata come Ulteriore Contesto Paesaggistico	
<input type="checkbox"/>	L'intervento non ricade in aree tutelate dal PPTR.	
<input type="checkbox"/> Altro vincolo		

Dichiara altresì di essere consapevole che, in assenza dei suddetti provvedimenti autorizzativi in materia di tutela dei beni culturali e paesaggistici previsti dal Decreto Legislativo 22/01/2004 n. 42, è sospeso il decorrere dei termini per l'efficacia dei titoli abilitativi.

Presenza di altri vincoli di interesse sovracomunale

Ai sensi delle norme vigenti.

Dichiara che l'intervento oggetto della richiesta:

Aree non idonee di cui al Regolamento n. 24/2010.	
<input checked="" type="checkbox"/>	l'intervento non ricade in aree non idonee di cui al Regolamento n. 24/2010.
<input type="checkbox"/>	l'intervento ricade in aree non idonee di cui al Regolamento n. 24/2010.
<input type="checkbox"/>	Non riguarda un'area o immobile soggetti ad ulteriore vincolo sovracomunale.
<input type="checkbox"/>	riguarda un'area o immobile soggetti a vincolo:
<input type="checkbox"/>	Idrogeologico (RD 30/12/1923 n. 3267) pertanto
<input type="checkbox"/>	L'immobile non ricade in area vincolata.
<input type="checkbox"/>	L'immobile ricade in area vincolata per cui deve essere acquisita l'autorizzazione regionale.
Si allega documentazione necessaria ai fini dell'acquisizione dell'autorizzazione regionale	
<input type="checkbox"/>	Piano di Assetto Idrogeologico (P.A.I)
<input type="checkbox"/>	L'immobile non ricade in area vincolata (si allega stralcio carta idrogeomorfologica e IGM estratta dal sito dell'AdB. Puglia);
<input type="checkbox"/>	L'immobile ricade in area a pericolosità da FRANA per cui deve essere acquisito il parere dell'AdB. Puglia o del comune se PG1;
Si allega lo Studio di Compatibilità Geomorfologica in n. 3 copie	
<input type="checkbox"/>	L'immobile ricade in area a pericolosità IDRAULICA per cui deve essere acquisito il parere dell'AdB. Puglia;

⁵ Nel caso di beni inclusi in aree soggette a vincolo "usi civici" allegare eventuali Deliberazioni comunali di affrancazione/legittimazione;

Si allega lo Studio di Compatibilità Idrologica in n. 3 copie	
<input type="checkbox"/>	L'immobile, pur non ricadendo in area vincolata, è interessata da reticolo AdB. non riportato nella carta IGM ma presente nella carta idrogeomorfologica, pertanto necessita di uno studio di compatibilità, secondo i modelli standard della stessa AdB., a firma di un tecnico abilitato (a discrezione del Comune sarà valutata l'opportunità di richiedere eventuale verifica alla stessa AdB.)
Si allega lo Studio di Compatibilità Idrologica in n. 3 copie	
<input type="checkbox"/>	L'immobile pur non ricadendo in area vincolata, è interessata da reticolo AdB. riportato nella carta IGM e pertanto si allega studio di compatibilità idrogeologica in n. 3 copie per il quale, a cura del Comune, sarà acquisito il parere dell'AdB. Puglia.
<input type="checkbox"/>	Stradale (DLGS 30/04/1992 n. 285, DPR 16/12/1992 n. 495).
<input type="checkbox"/>	Elettrodotto.(DPR 21/06/1968 n. 1062, DPCM 08/07/2003)
<input type="checkbox"/>	Gasdotto
<input type="checkbox"/>	Altro

Piano Regolatore Generale

Dichiara che l'area d'intervento è classificata come segue dalla Strumentazione Urbanistica vigente:

Zona	Denominazione
Zona agricola	

3. Normativa igienico-sanitaria

3.1 Requisiti igienico-sanitari

Il progetto delle opere è soggetto al parere igienico - sanitario?

<input checked="" type="checkbox"/>	Non sono soggette al parere sanitario.
<input type="checkbox"/>	Sono soggette al parere sanitario e pertanto allega parere igienico sanitario ai sensi dell'art.20 del D.P.R. n.380/01)

4. Normativa di tutela della salute

Requisiti acustici

Ai sensi della Legge 26/10/1995 n. 447, del DPCM 05/12/1997.

Dichiara che le opere da seguire o le attività da insediare:

<input type="checkbox"/>	Non sono soggette alla presentazione della valutazione di impatto acustico e/o della valutazione previsionale del clima acustico dell'area d'intervento.
<input checked="" type="checkbox"/>	Rispettano i requisiti acustici di cui al DPCM 05/12/1997.
<input type="checkbox"/>	Non sono soggette alla presentazione della relazione sui requisiti acustici passivi degli edifici e degli impianti
<input type="checkbox"/>	Sono soggette alla presentazione della valutazione previsionale del clima acustico dell'area d'intervento (art. 8 comma 3 della Legge 26/10/1995 n. 447), pertanto allega relazione
<input type="checkbox"/>	Sono soggette alla presentazione della valutazione di impatto acustico (art. 8 commi 2 e 4 della Legge 26/10/1995 n. 447), pertanto allega relazione

Tutela della salute e sicurezza sul lavoro

Dichiara che le opere da seguire o le attività da insediare:

<input checked="" type="checkbox"/>	La documentazione suddetta sarà trasmessa contestualmente alla formale comunicazione di effettivo inizio
-------------------------------------	--

<u>dei lavori:</u>	
<input type="checkbox"/>	Per il rispetto di quanto stabilito dal comma 9, lettera c) dell'art. 90, del D.Lgs. n. 81/2008, (tutela della salute e della sicurezza nei luoghi di lavoro) si trasmette il nominativo delle imprese esecutrici dei lavori e dei lavoratori autonomi unitamente alla documentazione di cui alla richiamata lettera c: - copia della notifica preliminare alla ASL di cui all'articolo 99 - (se dovuta) - ; - (D. U. R. C.) documento unico di regolarità contributiva delle imprese e dei lavoratori autonomi; - dichiarazione attestante l'avvenuta verifica della ulteriore documentazione di cui alle lettere a) e b);
<input type="checkbox"/>	Trattandosi di opere di modesta entità, che non rientrano nel campo di applicazione del D.Lgs. 81/2008, saranno eseguite direttamente dal committente, sotto la propria responsabilità (si allega relativa autodichiarazione).

5. Normativa di sicurezza

Indagine geologica - geotecnica

Ai sensi del DM dei LL.PP. 11/03/1988 e alla Circolare dei LL.PP. 24/09/1988 e successive modifiche ed integrazioni.

Dichiara che le opere da eseguire:

<input checked="" type="checkbox"/>	Non sono soggette alla valutazione di compatibilità idrogeologica.
<input type="checkbox"/>	Sono soggette alla valutazione di compatibilità idrogeologica, pertanto allega relazione a firma del professionista abilitato comprovante la compatibilità dell'intervento con la situazione idrogeologica del terreno.

Opere in cemento armato ed a struttura metallica

Ai sensi della Legge 05/11/1971 n. 1086 e successive modifiche ed integrazioni e del Decreto del Presidente della Repubblica 06/06/2001 n. 380

Dichiara che le opere da eseguire:

X	NON richiedono la denuncia dei lavori di cui all'art. 93 d.P.R. 380/2001 e s.m.i. trattandosi di opere che non influiscono sulle strutture della costruzione;
<input type="checkbox"/>	<input type="checkbox"/> Rientrano nella casistica di "opere minori" di cui alla deliberazione di Giunta regionale n. 1309 del 3 giugno 2001, in particolare: <input type="checkbox"/> A1 - <input type="checkbox"/> A2 - <input type="checkbox"/> Richiedono la denuncia dei lavori di cui all'art. 93 d.P.R. 380/2001 e s.m.i., per cui la stessa sarà richiesta, prima dell'inizio dei lavori, presso il competente Ufficio provinciale, per il tramite dello Sportello Unico a norma della circolare regionale AOO_64_06/07/2010_63622; Si allega denuncia dei lavori di cui all'art.93 d.P.R. n. 380/2001 <input type="checkbox"/> Richiedono l'autorizzazione per l'inizio dei lavori di cui all'art. 94 d.P.R. 380/2001 e s.m.i., per cui la stessa sarà richiesta, prima dell'inizio dei lavori, presso il competente Ufficio provinciale, per il tramite dello Sportello Unico a norma della circolare regionale AOO_64_06/07/2010_63622. I lavori non potranno avere inizio in assenza della citata autorizzazione; Si allega autorizzazione per l'inizio dei lavori di cui all'art.94 d.P.R. n. 380/2001 <input type="checkbox"/> le opere previste richiedono l'autorizzazione di cui all'art.90 d.P.R. n. 380/2001 (sopraelevazioni) per cui la stessa sarà richiesta, prima dell'inizio dei lavori, presso il competente Ufficio provinciale, per il tramite dello Sportello Unico a norma della circolare regionale AOO_64_06/07/2010_63622. I lavori non potranno avere inizio in assenza della citata autorizzazione. Si allega autorizzazione per l'inizio dei lavori di cui all'art.90 d.P.R. n. 380/2001 <input type="checkbox"/> Nel caso della Permesso di Costruire in sanatoria di cui all'Art. 36 d.P.R. 380/2001 e s.m.i. richiedono l'attivazione del procedimento di cui agli articoli da 68 a 76 ovvero di cui agli articoli da 96 a 103 d.P.R. 380/2001 e s.m.i., pertanto, il titolo abilitativo potrà essere rilasciato solo a conclusione della procedura prescritta.

Si allega la richiesta di cui agli articoli da 68 a 76 ovvero di cui agli articoli da 96 a 103 d.P.R. n.380/2001

Prevenzione incendi

Ai sensi del DM 16/02/1982, del DPR 26/05/1959 n. 689 e del DPR 12/01/1998 n. 37 e successive modifiche ed integrazioni.

Dichiara che le opere da eseguire e la destinazione da insediare:

<input type="checkbox"/>	Non sono soggette al controllo di prevenzione incendi da parte dei vigili del fuoco.
<input type="checkbox"/>	Sono soggetti a certificato di prevenzione incendi in quanto rientrano tra le attività elencate nell'Allegato A al d.P.R. 01/08/2011 n. 151
	Si allega la documentazione necessaria ai fini dell'acquisizione del certificato di prevenzione incendi

Connessione alla rete elettrica (TICA)

Relativamente alla connessione elettrica dell'impianto alla rete ENEL si dichiara quanto segue:

<input type="checkbox"/>	Non sono soggette alla redazione ed al benessere del gestore di rete, in quanto trattasi di soluzioni semplici
	allega copia della STMG
<input checked="" type="checkbox"/>	Sono soggette alla redazione ed al benessere del gestore di rete, in quanto trattasi di soluzioni complesse
	allega progetto della soluzione tecnica benestariata dal gestore di rete

6. Normativa di tutela ambientale

Rifiuti

In relazione alla normativa relativa al trattamento di rocce e terra da scavo, si dichiara che le opere previste:

<input type="checkbox"/>	si allega idonea dichiarazione ai sensi dell'art. 186 del D.Lgs. 03/04/2006, n. 152 (norma in materia ambientale), riguardante il riutilizzo di tali materiali: parte in cantiere, e parte in altro sito idoneo – previa verifica della compatibilità delle caratteristiche chimiche e chimico-fisiche;
	Si trasmette Allegato A
<input checked="" type="checkbox"/>	le terre e rocce da scavo risultano non contaminate e saranno riutilizzate nello stesso sito in cui è stato scavato, pertanto, non rientrano nel campo di applicazione della parte quarta del presente decreto (art. 186, comma 1 ed art. 185, comma 1, lettera c-bis) ;
<input type="checkbox"/>	le terre e rocce da scavo saranno sottoposte e smaltite in conformità alle disposizioni in materia di RIFIUTI, secondo le modalità previste dalle norme vigenti in materia;
<input type="checkbox"/>	l'intervento edilizio di progetto è ESCLUSO dall'ambito normativo di cui all'art. 186 del D.Lgs. n. 152/2006 e s.m.e.i. in quanto non è prevista alcuna movimentazione di terre e rocce da scavo;

5.2 Inquinamento elettromagnetico

Ai sensi del D.M. n. 381/1998, del Decreto del Presidente del Consiglio dei Ministri 08 /07/2003, della Legge 22 /02/2001 n. 36 del Decreto Legislativo 01/08/2003 n. 259 per la minimizzazione dell'esposizione della popolazione ai campi elettromagnetici nella localizzazione di infrastrutture e impianti radioelettrici, per la telefonia mobile e per la radiodiffusione.

Dichiara che l'intervento:

<input checked="" type="checkbox"/>	Non richiede misure correttive e di tutela per la prevenzione e protezione dall'inquinamento elettromagnetico.
<input type="checkbox"/>	Richiede misure correttive e di tutela per la prevenzione e protezione dall'inquinamento elettromagnetico, pertanto

allega relazione tecnica ed elaborati di progetto**Tutto ciò premesso il sottoscritto****ASSEVERA**

1. ai sensi dell'art. 20 d.P.R. n. 308/01 e ss.mm.ii., la conformità delle opere da realizzare, come individuate negli allegati elaborati progettuali e relazione tecnica, agli strumenti urbanistici approvati e adottati, ai regolamenti edilizi vigenti, alle altre normative di settore aventi incidenza sulla disciplina dell'attività edilizia e, in particolare alle norme di sicurezza, antincendio, igienico/sanitarie, del codice della strada, alle norme antisismiche, alle norme tecniche vigenti in materia di edilizia ed urbanistica, alle norme relative all'efficienza energetica in relazione alla tipologia di intervento proposto, anche se non espressamente indicate nell'elenco;

2. la legittimità dell'opera sulla base degli elementi forniti dal proprietario e dalle ricerche condotte, giusta circolare ministeriale 7 agosto 2003, n. 4174 "circolare Ministro Lunardi";

3. la veridicità dei luoghi, come rappresentato negli elaborati tecnici relativi allo stato di fatto.

SI IMPEGNA

- Il pieno rispetto delle vigenti norme in materia di urbanistica ed edilizia, igiene e sicurezza ed in particolar modo, qualora ne ricorressero le circostanze: delle NTA del vigente PRG; del PUTT/P; del PAI; delle norme del d.P.R. n°380/2001 e ss.mm.ii. con particolare riferimento all'art. 52 e seguenti (tipo di strutture e norme tecniche, legge n° 1086/1971, legge n° 64/1974, NTC 2008); all'art. 77 (eliminazione barriere architettoniche); all'art. 122 e seguenti (contenimento consumo energetico); ai sensi del D.M. n° 37/2008 (sicurezza impianti) e di tutte le altre norme vigenti in materia.

- Prima dell'inizio dei lavori si impegna a:

<input checked="" type="checkbox"/>	Comunicare i dati relativi all'impresa esecutrice dei lavori
<input checked="" type="checkbox"/>	Inviare autocertificazione dell'impresa esecutrice dei lavori
<input checked="" type="checkbox"/>	Inviare copia del DURC dell'impresa
<input checked="" type="checkbox"/>	Comunicare i dati relativi al Direttore dei Lavori
<input type="checkbox"/>	Altro (specificare):

- Prima di iniziare i lavori ad essi relativi, si impegna a:

<input checked="" type="checkbox"/>	Inviare la documentazione dell'impianto elettrico asseverato
<input checked="" type="checkbox"/>	Inviare i calcoli Statici delle opere di fondazioni
<input checked="" type="checkbox"/>	Inviare la relazione sulle emissioni acustiche della macchina fornita dall'azienda costruttrice
<input checked="" type="checkbox"/>	Inviare la relazione geologica ed idraulica
<input type="checkbox"/>	Altro (specificare):

- Alla conclusione dei lavori della PAS, si impegna a:

<input checked="" type="checkbox"/>	Inviare dichiarazione di ultimazione lavori
-------------------------------------	--

<input checked="" type="checkbox"/>	Inviare certificati di collaudo delle opere
<input checked="" type="checkbox"/>	Inviare copia del frazionamento ed avvenuta variazione del classamento catastale
<input checked="" type="checkbox"/>	Inviare dichiarazione di immutato classamento catastale
<input type="checkbox"/>	Altro (specificare):

Si dichiara, ai sensi del decreto legislativo 196/2003, di essere stato informato che i dati personali contenuti nella presente asseverazione saranno trattati, anche con strumenti informatici, esclusivamente nell'ambito del procedimento per il quale la dichiarazione medesima viene rilasciata.

MILANO	13/05/2024	
Luogo	Data	Il Tecnico⁶



Collegio Provinciale
Ingegneri e Geometri Laureati
di Foggia
Iscrizione Albo
N° 3221
Antonio Visconti

⁶ Allegare copia leggibile del documento d'identità del dichiarante in corso di validità e permesso di soggiorno se straniero.

OGGETTO	LETTERA DI TRASMISSIONE VARIANTE NON SOSTANZIALE P.A.S. DEL 15/03/2023 PROT.33700 E S.M.I.: REALIZZAZIONE DELLE OPERE DI CONNESSIONE DI UN IMPIANTO AGRIVOLTAICO CHE SARA' REALIZZATO NEL COMUNE DI CONVERSANO (BA) E SARA' CONNESSO ALLA CABINA PRIMARIA DI TURI CON OPERE DI CONNESSIONE A CURA DI E-DISTRIBUZIONE S.P.A. - TICA N. 353277271
---------	---

Ditta: GRUPPO VISCONTI MONTEPARANO S.R.L. Via Giuseppe
Ripamonti n. 44 – 20141 Milano (MI)P.Iva 12046990961

Progettista: Geom. Antonio VISCONTI, con sede in _____ via _____,
C.F. _____, P. I.V.A.: |_0_|_3_|_9_|_1_|_7_|_1_|_3_|_0_|_7_|_1_|_2_|, iscritto presso
il Collegio dei Geometri della Provincia di Foggia al n.2221

*Allo Sportello Unico Attività Produttive SUAP/SUE
del Comune di Turi
Via XX Settembre, 5, 70010*

Il sottoscritto Signor Visconti Antonio, nato a _____ il _____, C.F. _____ in qualità di
legale rappresentante della società GRUPPO VISCONTI MONTEPARANO SRL con sede nel Comune di
MILANO (MI) CAP 20141, Via Ripamonti, 44 P. IVA 12046990961 con la presente invia **VARIANTE
NON SOSTANZIALE** Procedura Abilitativa Semplificata (P.A.S.) del 15/03/2023 con Prot.33700 e s.m.i per
REALIZZAZIONE DELLE OPERE DI CONNESSIONE DI UN IMPIANTO AGRIVOLTAICO CHE SARA'
REALIZZATO NEL COMUNE DI CONVERSANO (BA) E SARA' CONNESSO ALLA CABINA
PRIMARIA DI TURI CON OPERE DI CONNESSIONE A CURA DI E-DISTRIBUZIONE S.P.A. TICA N.
353277271.

DATI CATASTALI DELL'INTERVENTO:

- Foglio 109 particelle n. 12-13-129-327 Area Impianto; (Comune di Conversano)
- Foglio 15 particelle n. 326-327 Punto di Connessione; (Comune di Turi)

COORDINATE:

LATITUDINE: 40.911491° - LONGITUDINE: 17.054881°

SI PRECISA CHE IL CAVIDOTTO DI CONNESSIONE VERRA' REALIZZATO SU STRADE PUBBLICHE E
PRIVATE.

TRASMETTE

01. ELENCO ELABORATI
02. PIANO PARTICELLARE
 1. RELAZIONE GENERALE
 2. INQUADRAMENTO SU IGM
 3. DISTANZA AREA IMPIANTO DA ZONA INDUSTRIALE
 4. RELAZIONE GEOLOGICA, GEOTECNICA E SISMICA
 5. RELAZIONE IDROLOGICA E IDRAULICA
 6. ASSEVERAZIONI
 7. STUDIO DEGLI ATTRAVERSAMENTI
 8. PIANO DI GESTIONE DEI RIFIUTI
 9. CRONOPROGRAMMA
 10. RELAZIONE TECNICA
 11. RILIEVO PLANOALTIMETRICO
 12. LAYOUT IMPIANTO - INQUADRAMENTO SU CTR
 13. LAYOUT IMPIANTO - SOVRAPPOSIZIONE SU ORTOFOTO
 14. LAYOUT IMPIANTO - SOVRAPPOSIZIONE SU MAPPA CATASTALE
 15. SOVRAPPOSIZIONE SU STRUMENTO URBANISTICO
 16. INQUADRAMENTO SUL PIANO PAESAGGISTICO - PPTR
 17. LAYOUT IMPIANTO PANNELLI E CABINE, VIABILITA' INTERNA, IMPIANTI AUSILIARI
 18. RELAZIONE CALCOLO IMPIANTI ELETTRICI
 19. SCHEMA UNIFILARE
 20. PARTICOLARI COSTRUTTIVI: PANNELLI STRUTTURE E CAVIDOTTI
 21. CABINE ELETTRICHE: PIANTA PROSPETTI
 22. PARTICOLARI COSTRUTTIVI RECINZIONI E INGRESSI CARRABILI
 23. RELAZIONE CALCOLO PRELIMINARE SULLE STRUTTURE
 24. PIANO PARTICOLAREGGIATO DI DISMISSIONE IMPIANTO
 25. STUDIO DEI POTENZIALI IMPATTI CUMULATIVI
 26. INQUADRAMENTO OPERE DI CONNESSIONE - CTR-ORTOFOTO-CATASTALE
 27. INQUADRAMENTO OPERE DI CONNESSIONE SUL PIANO PAESAGGISTICO - PPTR
 28. RELAZIONE TECNICA DI CONNESSIONE
 29. PLANIMETRIA DEGLI IMPIANTI UTENTE E DI RTN
 30. RELAZIONE ACUSTICA
 31. INQUADRAMENTO SU CARTA IDROGEOMORFOLOGICA
 32. PTO
 33. DDS
 34. RELAZIONE PAESAGGISTICA E DI COMPATIBILITA' AL PPTR
 35. RELAZIONE TECNICA AGRIVOLTAICA
 36. RELAZIONE TECNICA AGRONOMICA
 37. PREVENTIVO DI CONNESSIONE
 38. INQUADRAMENTO SU PAI ADB
 39. CARTA USO DEL SUOLO
 40. RELAZIONE DI IMPATTO ELETTROMAGNETICO
 41. RELAZIONE DI RENDERING E FOTOINSERIMENTI
 42. TAVOLA DI INQUADRAMENTO SULLE AREE NON IDONEE FER
 43. TAVOLA DI UTILIZZO MATERIALE DA SCAVO
 44. SOVRAPPOSIZIONE SU VINCOLO ARCHEOLOGICO E RISCHIO ARCHEOLOGICO

Si precisa che:

- l'autorizzazione alla costruzione, gestione ed esercizio dell'impianto fotovoltaico, e le opere di connessione utente dovrà essere rilasciata a nome di Gruppo Visconti Monteparano s.r.l.;
- l'autorizzazione alla costruzione, gestione ed esercizio delle opere di competenza del gestore di rete dovrà essere emessa a favore di e-distribuzione S.p.A.;
- nell'istanza autorizzativa e nelle richieste di nulla osta/pareri ai soggetti pubblici o privati presentate nell'ambito del procedimento autorizzatorio, dovrà essere evidenziato che le opere di rete, una volta realizzate, saranno inserite nel perimetro della rete di distribuzione dell'energia elettrica di proprietà di e distribuzione S.p.A. e che pertanto non dovrà essere inserito per il caso di dismissione dell'impianto di produzione, l'obbligo di rimozione delle stesse e di ripristino dei luoghi.

Milano, 14/05/2024

IL RICHIEDENTE
Gruppo Visconti Monteparano S.r.l.
GRUPPO VISCONTI MONTEPARANO S.R.L.
Piazzale L. 12/10/1992/2012

Data di creazione della presente ricevuta: 15/05/2024

Sportello Unico per le Attività Produttive di
Suap TURI in delega alla CCIAA di BA
Identificativo nazionale SUAP: 3682 - Ufficio SUAP di: TURI
(art. 38 DL 112/2008 convertito in legge L133/2008)
Ricevuta (art. 6 e 7 allegato tecnico DPR 160/2010)
Attestazione ricevuta documentazione dall' impresa

COMUNICAZIONE DEL 15/05/2024 RELATIVA ALLA PRATICA SUAP 12046990961-15032023-1548

La presente ricevuta attesta l'avvenuta ricezione della documentazione inviata da VISCONTI ANTONIO in qualità di ALTRO PREVISTO DALLA VIGENTE NORMATIVA e relativa alla pratica 12046990961-15032023-1548.

La comunicazione è stata protocollata con protocollo SUAP: del 15/05/2024 e inserita nella documentazione della pratica SUAP 12046990961-15032023-1548 protocollo REP_PROV_BA/BA-SUPRO/0033700 del 15/03/2023.

Di seguito il riepilogo della comunicazione ricevuta.

Si ricorda che l'accesso alla pratica SUAP è disponibile, previa autenticazione, in via telematica all'indirizzo <https://www.impresainungiorno.gov.it/scrivania-utente>

NOTE DELLA COMUNICAZIONE

VARIANTE NON SOSTANZIALE P.A.S. DEL 15/03/2023 PROT.33700 E S.M.I.: REALIZZAZIONE DELLE OPERE DI CONNESSIONE DI UN IMPIANTO AGRIVOLTAICO CHE SARA' REALIZZATO NEL COMUNE DI CONVERSANO (BA) E SARA' CONNESSO ALLA CABINA PRIMARIA DI TURI CON OPERE DI CONNESSIONE A CURA DI E-DISTRIBUZIONE S.P.A. - TICA N. 353277271

PROTOCOLLO DELLA COMUNICAZIONE

REP_PROV_BA/BA-SUPRO/0085315 del 15/05/2024

ALLEGATI PERVENUTI CON LA COMUNICAZIONE

- 00-Lettera-di-trasmissione-Turi.pdf.p7m (00_Lettera di trasmissione)
- 0.2-d269-Relazione-tecnica-di-asseverazione-PAS-rev1-C1-Turi.pdf.p7m (0.2_d269_Relazione-tecnica-di-asseverazione-PAS_rev1_C1)
- 1-Relazione-generale.pdf.p7m (1_Relazione generale)
- 01-Elenco-Elaborati.pdf.p7m (01_Elenco elaborati)
- 02-Piano-Particolare.pdf.p7m (02_Piano particolare)
- 2-Inquadramento-su-IGM.pdf.p7m (2_Inquadramento su IGM)
- 3-Distanza-area-impianto-da-zona-industriale.pdf.p7m (3_Distanza area impianto da zona industriale)
- 4-Relazione-geologicageotecnica-e-sismica.pdf.p7m (4_Relazione geologica, geotecnica e sismica)
- 5-Relazione-idrologica-e-idraulica.pdf.p7m (5_Relazione idrologica e idraulica)
- 6-Asseverazioni.pdf.p7m (6_Asseverazione)
- 7-Studio-degli-attraveramenti.pdf.p7m (7_Studio degli attraversamenti)
- 8-Piano-gestione-dei-rifiuti.pdf.p7m (8_Piano gestione dei rifiuti)
- 9-Cronoprogramma.pdf.p7m (Cronoprogramma)
- 10-Relazione-tecnica.pdf.p7m (10_Relazione tecnica)
- 11-Rilievo-planoaltimetrico.pdf.p7m (11_Rilievo planoaltimetrico)
- 12-Layout-impianto-inquadramento-su-CTR.pdf.p7m (12_Layout impianto - inquadramento su CTR)
- 13-Layout-impianto-sovrapposizione-su-ortofoto.pdf.p7m (13_Layout impianto-sovrapposizione su ortofoto)
- 14-Layout-impianto-sovrapposizione-su-mappa-catastale.pdf.p7m (14_Layout impianto-sovrapposizione su mappa catastale)

- 15-Sovrapposizione-su-strumento-urbanistico.pdf.p7m (15_Sovrapposizione su strumento urbanistico)
- 16-Inquadramento-sul-Piano-Paesaggistico-PPTR.pdf.p7m (16_Inquadramento sul Piano Paesaggistico - PPTR)
- 17-Layout-Impianto-pannelli-e-cabineviabilita-internaimpianti-ausiliari.pdf.p7m (17_Layout Impianto pannelli e cabine, viabilità interna, impianti ausiliari)
- 18-Relazione-di-calcolo-degli-impianti-elettrici.pdf.p7m (18_Relazione di calcolo degli impianti elettrici.pdf)
- 19-Schema-unifilare.pdf.p7m (19_Schema unifilare)
- 20-Particolari-costruttivi-pannellistrutture-e-cavidotti.pdf.p7m (20_Particolari costruttivi pannelli -strutture e cavidotti)
- 21-Cabine-elettriche-pianta-prospetti.pdf.p7m (21_Cabine elettriche pianta prospetti)
- 22-Particolari-costruttivi-recinzioni-e-ingressi-carrabili.pdf.p7m (22_Particolari costruttivi recinzioni e ingressi carrabili)
- 23-Relazione-di-calcolo-preliminare-sulle-strutture.pdf.p7m (23_Relazione di calcolo preliminare sulle strutture)
- 24-Piano-particolareggiato-di-dismissione-dell-impianto.pdf.p7m (24_Piano particolareggiato di dismissione dell'impianto)
- 25-Studio-dei-potenziali-impatti-cumulativi.pdf.p7m (25_Studio dei potenziali impatti cumulativi)
- 26-Inquadramento-opere-di-connesione-CTR-Ortofoto-Catastale.pdf.p7m (26_Inquadramento opere di connessione - CTR - Ortofoto - Catastale)
- 27-Inquadramento-opere-di-connesione-sul-Piano-PaesaggisticoPPTR.pdf.p7m (27_Inquadramento opere di connessione sul Piano Paesaggistico -PPTR)
- 28-Relazione-tecnica-di-connesione.pdf.p7m (28_Relazione tecnica di connessione)
- 29-Planimetria-degli-impianti-utente-ed-RTN.pdf.p7m (29_Planimetria degli impianti utente ed RTN)
- 30-Relazione-acustica.pdf.p7m (30_Relazione acustica)
- 31-Inquadramento-su-Carta-Idrogeomorfologica.pdf.p7m (31_Inquadramento su Carta Idrogeomorfologica)
- 32-PTO.pdf.p7m (32_PTO)
- 33-DDS.pdf.p7m (33_DDS)
- 34-Relazione-di-compatibilita-ambientale-e-paesaggistica.pdf.p7m (34_Relazione di compatibilità ambientale e paesaggistica)
- 35-Relazione-Tecnica-Agrovoltaico.pdf.p7m (35_Relazione Tecnica Agrovoltaico)
- 36-Relazione-Tecnica-Agronomica.pdf.p7m (36_Relazione Tecnica Agronomica)
- 37-Preventivo-di-connesione.pdf.p7m (37_Preventivo di connessione)
- 38-Inquadramento-su-PAI-AdB.pdf.p7m (38_Inquadramento su PAI AdB)
- 39-Carta-uso-del-suolo.pdf.p7m (39_Carta uso del suolo)
- 40-Relazione-di-impatto-elettromagnetico.pdf.p7m (40_Relazione di impatto elettromagnetico)
- 41-Relazione-di-Rendering-e-Fotoinserimenti.pdf.p7m (41_Relazione di Rendering e Fotoinserimenti)
- 42-Tavola-di-inquadramento-sulle-Aree-non-Idonee-FER.pdf.p7m (42_Tavola di inquadramento sulle Aree non Idonee FER)
- 43-Tavola-di-utilizzo-materiale-da-scavo.pdf.p7m (43_Tavola di utilizzo materiale da scavo)
- 44-Sovrapposizione-su-vincolo-archeologico-e-rischio-archeologico.pdf.p7m (44_Sovrapposizione su vincolo archeologico e rischio archeologico)
- d269-Procedura-Abilitativa-Semplificata-rev1-A1-Turi.pdf.p7m (d269_Procedura-Abilitativa-Semplificata_rev1_A1 Turi)

RIEPILOGO PRATICA	
ESTREMI DICHIARANTE	
Cognome e Nome:	VISCONTI ANTONIO
Codice fiscale:	
Qualifica:	ALTRO PREVISTO DALLA VIGENTE NORMATIVA
Domicilio elettronico:	geom.viscontiantonio@pec.it
IMPRESA RICHIEDENTE	
Denominazione impresa:	GRUPPO VISCONTI MONTEPARANO S.R.L.
Codice fiscale:	12046990961
Provincia sede legale:	MILANO
PROTOCOLLO SUAP DELLA PRATICA	
Oggetto:	P.A.S. PER REALIZZAZIONE DELLE OPERE DI CONNESSIONE DI UN IMPIANTO AGRIVOLTAICO CHE SARA' REALIZZATO NEL COMUNE DI
Codice pratica:	CONVERSANO (BA) E SARA' CONNESSO ALLA CABINA PRIMARIA DI TURI
Estremi protocollo:	CON OPERE DI CONNESSIONE A CURA DI E-DISTRIBUZIONE S.P.A. - TICA N. 353277271
	12046990961-15032023-1548
	REP_PROV_BA/BA-SUPRO/0033700 del 15/03/2023
RESPONSABILE SUAP	
Cognome e Nome:	DEL ROSSO GIAMBATTISTA