


SOCIETÀ GRUPPO VISCONTI GREEN S.R.L.

Procedura abilitativa semplificata (PAS) ai sensi dell'art. 6 del D.Lgs. 3 marzo 2011, n. 28. INSTALLAZIONE DI UN IMPIANTO FOTOVOLTAICO/AGRIVOLTAICO DELLA POTENZA NOMINALE DI 6.146 MWDC E POTENZA IN IMMISSIONE RICHIESTA DI 4,400 MWAC E RELATIVE OPERE DI RETE E CONNESSIONE DA REALIZZARSI DA E-DISTRIBUZIONE SPA. - TICA N. 343975819 IN LOC. MASSERIA SCATTONE - CONVERSANO (BA).

Modello D269 PAS (Marzo 2014)

Allo Sportello Unico per l'Edilizia

Pagina 1 di 4

	COMUNE DI CONVERSANO (BARI)		Esente da bollo
	SETTORE <i>TECNICO - URBANISTICO</i> <i>AMBIENTE - PATRIMONIO</i>	Protocollo	
P. IVA: 00812180727		P.zza XX Settembre, 25 (c.a.p. 70014) - Tel. 080 4094111 pec: protocollogenerale.comune.conversano.ba@pec.rupar.puglia.it	

Procedura Abilitativa Semplificata

Ai sensi della Legge n. 108 del 29.07.2021

Il sottoscritto				
Cognome		Nome		Luogo di nascita
VISCONTI		ANTONIO		
Data di nascita	Sesso (M/F)	Cittadinanza	Codice Fiscale	
	M	Italiana		
Residente in				
Comune	Via/Piazza	Civico	CAP	Provincia
Telefono	Fax	e-mail (PEC)		
		geom.viscontiantonio@pec.it		
La sezione seguente deve essere compilata solo se il dichiarante non è la persona fisica				
Titolare:		X Legale rappresentante:		<input type="checkbox"/> Per conto di:
Denominazione/Ragione sociale			Codice fiscale/Partita IVA	
GRUPPO VISCONTI SRL			04217420712	
Sede legale				
Comune	Via/Piazza	Civico	CAP	Provincia
MILANO	VIA RIPAMONTI	44	20141	MI
Iscritta alla CCIAA di				Al numero
MILANO				MI-2608428
Telefono	Fax	e-mail (PEC)		
		geom.viscontiantonio@pec.it		
Soggetto abilitato alla presentazione dell'istanza edilizia, in quanto ¹		Data contratto	N. repertorio	Notaio

¹ Soggetti abilitati alla presentazione della segnalazione certificata d'inizio attività :

- Proprietario dell'immobile.
- Soggetto attuatore in virtù di convenzione
- Superfidiario: nei limiti della costituzione del suo diritto (artt. 952 e 955 del Codice Civile).
- Enfiteuista: nei limiti del contratto di enfiteusi.
- Usufruttuario o titolare di diritto di uso o di abitazione: solo per interventi di manutenzione, restauro e risanamento conservativo o assimilabili.
- Titolare di servitù prediali: solo per interventi di manutenzione, restauro e risanamento conservativo o assimilabili.
- Locatario: solo per interventi di manutenzione, restauro e risanamento conservativo o assimilabili, che rivestano carattere di urgenza, ai sensi dell'art. 1577 c.c., autorizzati dal proprietario per iscritto nel contratto di locazione - del quale va prodotta copia - oppure con autorizzazione espressa.
- Beneficiario di un provvedimento di occupazione d'urgenza: con esclusivo riferimento all'opera inerente il provvedimento.
- Concessionario di beni demaniali, conformemente all'atto concessorio: per quanto definito nella concessione del bene demaniale fatto salvo che per le opere non previste nella concessione del bene demaniale occorre acquisire il consenso dell'Ente concedente.
- Azienda erogatrice di pubblici servizi: conformemente alla convenzione, accordo o servitù, dei quali occorre produrre copia, definita con il proprietario o avente titolo.
- Titolare di un diritto derivante da un provvedimento giudiziario o amministrativo: Quali la qualità di tutore, di curatore, di curatore fallimentare, di commissario giudiziale, di aggiudicatario di vendita fallimentare...); occorre produrre copia del titolo.
- Amministratore di condominio: il condominio deve essere giuridicamente costituito e deve essere prodotto il verbale dell'assemblea condominiale oppure la dichiarazione sostitutiva dell'Amministratore del Condominio che attesta l'approvazione delle opere da parte dell'assemblea condominiale con la maggioranza prescritta dal Codice Civile.
- Assegnatario di area PEEP o PIP: conformemente all'atto di assegnazione dell'organo comunale competente, esecutivo ai sensi di legge.
- Soggetto responsabile dell'abuso edilizio (art. 13 L. 47/1985): è necessario produrre atto di assenso della proprietà.
- Altro negozio giuridico che consente l'utilizzazione dell'immobile o attribuisce facoltà di presentare il progetto edilizio ed eseguire i lavori: specificare quale negli appositi spazi.

Procedura Abilitativa Semplificata
 Ai sensi della Legge n. 108 del 29.07.2021

Valendosi della facoltà prevista dall'articolo 47 del Decreto del Presidente della Repubblica 28/12/2000, n. 445, consapevole delle sanzioni penali previste dall'articolo 76 del Decreto del Presidente della Repubblica 28/12/2000, n. 445 e dall'articolo 483 del Codice Penale nel caso di dichiarazioni non veritiere e di falsità in atti,

DICHIARA

di essere legittimato alla presentazione della Procedura Abilitativa Semplificata (P.A.S.).

<i>Sull'immobile.²</i>					
<input type="checkbox"/> <i>Unità Immobiliare Urbana</i>	<input type="checkbox"/> <i>Intero edificio³</i>	<input checked="" type="checkbox"/> <i>Area</i>			
<i>Sito in via/piazza</i>		<i>Numero civico</i>		<i>Piano</i>	
<i>Masseria Scattono</i>		<i>SNC</i>		<i>T</i>	
<i>Ad uso⁴</i>	<i>Codice Comune catastale</i>	<i>Sezione</i>	<i>Foglio</i>	<i>Numero</i>	<i>Subalterno</i>
<i>AGRICOLO</i>	<i>C975</i>		<i>29</i>	<i>404-65-ALTRE</i>	
<i>In qualità di</i>					
<input checked="" type="checkbox"/> <i>intestataro unico</i>					
<input type="checkbox"/> <i>primo intestatario di</i> <i>soggetti, come da elenco allegato⁵</i>					

DENUNCIA

di dare inizio, trascorsi 30 giorni dalla presente comunicazione, all'esecuzione di opere nel suddetto immobile come da allegata *relazione tecnica di asseverazione⁶* a firma del progettista e da allegato *elenco dei soggetti coinvolti nel procedimento edilizio⁷* per:

<input checked="" type="checkbox"/> NUOVO INTERVENTO															
<input type="checkbox"/> VARIANTE:															
<table border="1"> <thead> <tr> <th>Tipo</th> <th>Numero</th> <th>Data</th> <th>Istanza Numero</th> <th>Data:</th> </tr> </thead> <tbody> <tr> <td><input type="checkbox"/> Denuncia di inizio attività</td> <td></td> <td></td> <td></td> <td>del:</td> </tr> <tr> <td><input type="checkbox"/> Permesso di costruire</td> <td></td> <td></td> <td></td> <td>del:</td> </tr> </tbody> </table>	Tipo	Numero	Data	Istanza Numero	Data:	<input type="checkbox"/> Denuncia di inizio attività				del:	<input type="checkbox"/> Permesso di costruire				del:
Tipo	Numero	Data	Istanza Numero	Data:											
<input type="checkbox"/> Denuncia di inizio attività				del:											
<input type="checkbox"/> Permesso di costruire				del:											

In relazione a:

<input checked="" type="checkbox"/> X	a) Installazione di pannelli solari fotovoltaici , localizzati in aree a destinazione industriale o ubicati in discariche o cave ove sia stata completata l'attività di recupero e di ripristino ambientale.
<input type="checkbox"/>	b) Installazione di pannelli solari fotovoltaici , a servizio degli edifici, aventi le seguenti caratteristiche: <i>Impianto su edificio o sua pertinenza, non integrato nel tetto (anche se la superficie dei) e i cui componenti modificano la sagoma dell'edificio;</i> <i>La superficie dei moduli è superiore a quella del tetto;</i> <i>Realizzati all'interno della zona omogenea "A" di cui al D.M. n° 1444/68;</i> <i>Gli interventi ricadono nel campo di applicazione del del D.Lgs. n° 42/04 nei casi di cui alle Lett. b) e c), comma 1 dell'art. 136.</i>
<input type="checkbox"/>	c) Installazione di pannelli solari termici , a servizio degli edifici, aventi le seguenti caratteristiche: <i>Realizzati all'interno della zona omogenea "A" di cui al D.M. n° 1444/68; Gli interventi ricadono nel campo di applicazione del del D.Lgs. n° 42/04 nei casi di cui alle Lett. b) e c), comma 1 dell'art. 136.</i>
<input type="checkbox"/>	d) impianti geotermoelettrici realizzati in edifici esistenti, sempre che non alterino i volumi e le superfici, non comportino modifiche delle destinazioni d'uso, non riguardino le parti strutturali dell'edificio, non comportino aumento del numero delle unità immobiliari e non implicino incremento dei parametri urbanistici, di taglia non superiore a 200 KW (soglia L.R. n.25 del 24.09.2012).
<input type="checkbox"/>	e) Installazione di impianti alimentati a biomasse (anche senza cogenerazione) con $P < = 200$ Kw (soglia Tab.A del D.Lgs. n° 387/2003 nonché art.6 comma 1 lettera d) L.R. n.25 del 24.09.2012).

² Se il procedimento riguarda più immobili, allegare il modulo "Ulteriori immobili oggetto dell'istanza".

³ Omettere il subalterno e la categoria.

⁴ Residenza - Attività commerciali - Attività alberghiere - Attività terziarie - Attività industriali e artigianali - Attività agricole - Servizi e attrezzature pubbliche.

⁵ Allegare il modulo "Ulteriori soggetti intestatari dell'istanza".

⁶ Allegare il modulo "Relazione tecnica di asseverazione".

⁷ Allegare il modulo "Soggetti coinvolti nel procedimento edilizio".

Procedura Abilitativa Semplificata
Ai sensi della Legge n. 108 del 29.07.2021

<input type="checkbox"/>	f) Installazione di impianti alimentati da gas discarica , gas residuati da processi di depurazione e biogas (anche senza cogenerazione) con $P \leq 1000$ KWe (soglia L.R. n.25 del 24.09.2012).
<input type="checkbox"/>	g) Installazione di impianto eolico aventi le seguenti caratteristiche: Con $P \leq 200$ Kw fino ad un massimo di 4 aerogeneratori (soglia L.R. n.25 del 24.09.2012); Gli interventi ricadono nel campo di applicazione del del D.Lgs. n° 42/04 nei casi di cui alle Lett. b) e c), comma 1 dell'art. 136;
<input type="checkbox"/>	h) Installazione di torri anemometriche finalizzate alla misurazione temporanea del vento avente contestualmente le seguenti caratteristiche: Realizzate mediante strutture mobili, semifisse o comunque amovibili; Installate in aree non soggette a vincolo o tutela, a condizione che vi sia il consenso del proprietario del fondo; Con rilevazione di durata superiore a 36 mesi; Entro un mese dalla conclusione della rilevazione il soggetto titolare rimuove le predette apparecchiature ripristinando lo stato dei luoghi.
<input type="checkbox"/>	i) Installazione di impianti idroelettrici con $P \leq 1000$ KWe (soglia L.R. n.25 del 24.09.2012).
<input type="checkbox"/>	manutenzione straordinaria per opere e modifiche necessarie per rinnovare e sostituire parti strutturali
<input type="checkbox"/>	restauro
<input type="checkbox"/>	risanamento conservativo
<input type="checkbox"/>	ristrutturazione edilizia che porti ad un organismo edilizio in tutto o in parte uguale all'esistente senza modifiche del volume, della sagoma, dei prospetti, delle superfici, aumento delle unità immobiliari e per gli edifici siti in zona A (D.M. 1444/68) senza mutamento della destinazione d'uso
<input type="checkbox"/>	Demolizione

come da allegata *relazione tecnica di asseverazione*⁸ a firma del progettista e da allegato *elenco dei soggetti coinvolti nel procedimento edilizio*, consapevole che nel termine di 60 giorni l'amministrazione può adottare motivato provvedimento di divieto di prosecuzione dell'attività in caso di accertata carenza dei requisiti e presupposti della predetta segnalazione.

Delega altresì per la presentazione della comunicazione di inizio lavori e fine lavori, anche per via telematica, nonché dei relativi documenti ed allegati previsti dalla normativa vigente, il professionista di seguito indicato (progettista e/o direttore lavori delle opere) :

Cognome	Nome	Luogo di nascita	Data di nascita

Allega

<input checked="" type="checkbox"/>	Relazione tecnica asseverata , a firma del progettista, che assevera la conformità delle opere da realizzare agli strumenti urbanistici adottati o approvati dal regolamento edilizio vigente, nonché il rispetto delle norme di sicurezza, di quelle igienico sanitarie e delle altre normative relative ad ogni altra tipologia di costruzione;
<input checked="" type="checkbox"/>	Elaborati progettuali a firma del progettista e del sottoscritto costituiti da: a) Relazione tecnico – illustrativa dettagliata dell'intervento in aggiunta alla descrizione sintetica della relazione di asseveramento; b) Relazione sui materiali di risulta degli scavi di fondazione; c) Visura e stralcio catastale con individuazione puntuale dell'immobile; d) Stralcio dell'area di intervento in relazione alla strumentazione urbanistica vigente; e) Stralcio dell'area di intervento in relazione alla vincolistica P.U.T.T./P., P.A.I., P.P.T.R., Aree non idonee, Vincoli Ambientali; f) Documentazione fotografica dell'area di intervento; g) Elaborati grafici di progetto: planimetrie quotate dello stato dei luoghi e di progetto; prospetti e sezioni quotate afferenti alle opere per cui si attestano i lavori (stato attuale, stato modificato, stato sovrapposto);
<input checked="" type="checkbox"/>	Preventivo di connessione STMG per opere non soggette alla redazione ed al benessere del gestore di rete, in quanto trattasi di soluzioni semplici <i>Oppure</i>

⁸ Allegare il modulo Relazione tecnica di asseverazione.

Procedura Abilitativa Semplificata
Ai sensi della Legge n. 108 del 29.07.2021

<input type="checkbox"/>	Progetto Esecutivo di Connessione benestariata dal gestore di rete ai sensi dell'art. 6.2 del D.L.gs. 28/2011 in quanto trattasi di soluzioni complesse
<input type="checkbox"/>	Documentazione di cui all'art. 90 comma 9 del D.Lgs. 81/08 e relativa all'impresa esecutrice o ai lavoratori autonomi ed alle eventuali ditte subappaltatrici: Copia della notifica preliminare di cui all'art.99 del D.Lgs. 81/08 (nei casi previsti dalla legge); DURC in corso di validità delle imprese e dei lavoratori autonomi; Dichiarazione ai sensi dell'art. 90 comma 9 lettera c del D.Lgs. 81/08. Fotocopia del documento di riconoscimento di tutti i firmatari; Altri documenti da allegare nei casi specifici:
<input type="checkbox"/>	Copia del contratto di opzione sul diritto di superficie e/o atto di compravendita;
<input type="checkbox"/>	Altri documenti e/o pareri a) Autorizzazione paesaggistica del b) Parere Asl del d) Parere Autorità di Bacino del e) Nulla Osta del Vincolo Idrogeologico del f) Altro (specificare) del
<input checked="" type="checkbox"/>	Attestazione di versamento della somma di € _____ ⁹ , per diritti di segreteria eseguito tramite c/c/p. n.----- ----- a favore del COMUNE DI CONVERSANO SRV. TESORERIA Servizio Tesoreria oppure bonifico bancario al n°IBAN: _____, ricevuta n. _____ del _____, salvo conguaglio;

MILANO	27/02/2023	
Luogo	Data	Il dichiarante ¹⁰

Modello D269 PAS (Marzo 2014)

Allo Sportello Unico per l'Edilizia

Pagina 1 di 12

	COMUNE DI CONVERSANO (BARI)	Protocollo	Esente da bollo
	SETTORE TECNICO - URBANISTICO AMBIENTE - PATRIMONIO		

P. IVA: 00812180727	P.zza XX Settembre, 25 (c.a.p. 70014) - Tel. 080 4094111 pec: protocollogenerale.comune.conversano.ba@pec.rupar.puglia.it
------------------------	---

Relazione tecnica di asseverazione

Allegata alla Procedura Abilitativa Semplificata

Relativa all'intervento sull'immobile: ¹					
<input type="checkbox"/> Unità Immobiliare Urbana	<input type="checkbox"/> Intero edificio ²	<input checked="" type="checkbox"/> Area ²			
Sito in via/piazza			Numero civico	Piano	
LOC. MASSERIA SCATTONE			SNC	T	
Ad uso ³	Codice Comune catastale	Sezione	Foglio	Numero	Subalterno
AGRICOLO	C975		29	404-65-314 E ALTRE	

Il sottoscritto progettista delle opere:					
Cognome		Nome		Luogo di nascita	
Visconti		Antonio			
Data di nascita	Sesso (M/F)	Cittadinanza	Codice Fiscale		
	M	Italiana			
Dati dello studio professionale					
Comune	Via/Piazza		Civico	CAP	Provincia
Codice Fiscale	Albo o ordine	Della Provincia		Al numero	
03917130712	GEOMETRI	Foggia		2221	
Telefono	Fax	e-mail (PEC)			
		geom.viscontiantonio@pec.it			

su incarico di (in qualità di soggetto intestatario della comunicazione).			
Cognome	Nome	Luogo di nascita	Data di nascita
Visconti	Antonio		

in qualità di primo intestatario della Procedura Autorizzativa Semplificata.

Esperiti i necessari accertamenti di carattere urbanistico, edilizio, statico, igienico e proceduto a sopralluogo di verifica.

Consapevole di assumersi la qualità di persona incaricata di un servizio di pubblica necessità, ai sensi dell'articolo 29, comma 3, del Decreto del Presidente della Repubblica 06/06/2001 n. 380 e degli articoli 359 e 481 del Codice Penale. Consapevole che, in caso di false attestazioni, sarà data contestuale notizia all'autorità giudiziaria ed al Consiglio dell'Ordine Professionale di appartenenza al fine di applicare i provvedimenti conseguenti previsti per legge, così come previsto dal comma 6 dell'art. 23 del Decreto del Presidente della Repubblica 06/06/2001 n. 380.

DICHIARA ED ASSEVERA QUANTO SEGUE

¹ Se il procedimento riguarda più immobili, allegare il modulo "Ulteriori immobili oggetto dell'istanza".

² Omettere il subalterno e la categoria.

³ Residenza - Attività commerciali - Attività alberghiere - Attività terziarie - Attività industriali e artigianali - Attività agricole - Servizi e attrezzature pubbliche.

1. Intervento

1.1 Descrizione dell'intervento

Dichiara che le opere previste in esecuzione ed illustrate nella relazione tecnica allegata, consistono in:

PROGETTO INSTALLAZIONE DI UN IMPIANTO FOTOVOLTAICO/AGRIVOLTAICO DELLA POTENZA NOMINALE DI 6.146 MWDC E POTENZA IN IMMISSIONE RICHIESTA DI 4,400 MWAC E RELEVATIVE OPERE DI RETE E CONNESSIONE DA REALIZZARSI DA E-DISTRIBUZIONE SPA. – TICA N. 343975819 IN LOC. MASSERIA SCATTONE – CONVERSANO (BA)

<input checked="" type="checkbox"/>	NUOVO INTERVENTO				
<input type="checkbox"/>	VARIANTE:				
	Tipo	Numero	Data	Istanza Numero	Data:
<input type="checkbox"/>	Denuncia di inizio attività				del:
<input type="checkbox"/>	Permesso di costruire				del:
<input type="checkbox"/>	Segnalazione certificata di inizio attività				del:

1.3 Tipologia di intervento

X	<p>a) Installazione di pannelli solari fotovoltaici/agrivoltaici, ai sensi la Legge n. 108 del 29 luglio 2021 all'art. 31 comma 2, che modifica l'articolo 6 del decreto legislativo 3 marzo 2011, n. 28, introducendo il comma 9 –bis: Le medesime disposizioni di cui al comma 1 si applicano ai progetti di nuovi impianti fotovoltaici e alle relative opere connesse da realizzare nelle aree classificate idonee ai sensi dell'articolo 20 del decreto legislativo 8 novembre 2021, n. 199, ivi comprese le aree di cui al comma 8 dello stesso articolo 20, di potenza fino a 10 MW, nonché agli impianti agro-voltaici di cui all'articolo 65, comma 1-quater, del decreto-legge 24 gennaio 2012, n. 1, convertito, con modificazioni, dalla legge 24 marzo 2012, n. 27, che distino non più di 3 chilometri da aree a destinazione industriale, artigianale e commerciale</p>
<input type="checkbox"/>	<p>b) Installazione di pannelli solari fotovoltaici, a servizio degli edifici, aventi le seguenti caratteristiche: Impianto su edificio o sua pertinenza, non integrato nel tetto (anche se la superficie dei) e i cui componenti modificano la sagoma dell'edificio; La superficie dei moduli è superiore a quella del tetto; Realizzati all'interno della zona omogenea "A" di cui al D.M. n° 1444/68; Gli interventi ricadono nel campo di applicazione del del D.Lgs. n° 42/04 nei casi di cui alle Lett. b) e c), comma 1 dell'art. 136.</p>
<input type="checkbox"/>	<p>c) Installazione di pannelli solari termici, a servizio degli edifici, aventi le seguenti caratteristiche: Realizzati all'interno della zona omogenea "A" di cui al D.M. n° 1444/68; Gli interventi ricadono nel campo di applicazione del del D.Lgs. n° 42/04 nei casi di cui alle Lett. b) e c), comma 1 dell'art. 136.</p>
<input type="checkbox"/>	<p>d) impianti geotermoelettrici realizzati in edifici esistenti, sempre che non alterino i volumi e le superfici, non comportino modifiche delle destinazioni d'uso, non riguardino le parti strutturali dell'edificio, non comportino aumento del numero delle unità immobiliari e non implicino incremento dei parametri urbanistici, di taglia non superiore a 200 KW (soglia L.R. n.25 del 24.09.2012).</p>
<input type="checkbox"/>	<p>e) Installazione di impianti alimentati a biomasse (anche senza cogenerazione) con P < = 200 Kw (soglia Tab.A del D.Lgs. n° 387/2003 nonché art.6 comma 1 lettera d) L.R. n.25 del 24.09.2012).</p>
<input type="checkbox"/>	<p>f) Installazione di impianti alimentati da gas discarica, gas residuati da processi di depurazione e biogas (anche senza cogenerazione) con P < = 1000 KWe (soglia L.R. n.25 del 24.09.2012).</p>

<input type="checkbox"/>	g) Installazione di impianto eolico aventi le seguenti caratteristiche: Con P <= 200 Kw fino ad un massimo di 4 aerogeneratori (soglia L.R. n.25 del 24.09.2012); Gli interventi ricadono nel campo di applicazione del del D.Lgs. n° 42/04 nei casi di cui alle Lett. b) e c), comma 1 dell'art. 136;
<input type="checkbox"/>	h) Installazione di torri anemometriche finalizzate alla misurazione temporanea del vento avente contestualmente le seguenti caratteristiche: Realizzate mediante strutture mobili, semifisse o comunque amovibili; Installate in aree non soggette a vincolo o tutela, a condizione che vi sia il consenso del proprietario del fondo; Con rilevazione di durata superiore a 36 mesi; Entro un mese dalla conclusione della rilevazione il soggetto titolare rimuove le predette apparecchiature ripristinando lo stato dei luoghi.
<input type="checkbox"/>	i) Installazione di impianti idroelettrici con P <= 1000 KWe (soglia L.R. n.25 del 24.09.2012).

Rappresentazione cartografica

<input checked="" type="checkbox"/>	L'intervento non comporta modifiche alla rappresentazione cartografica.
<input type="checkbox"/>	L'intervento comporta modifiche alla rappresentazione cartografica, pertanto allega elaborato digitale di inquadramento cartografico in formato DWG⁴.

Precedenti titoli abilitativi

Dichiara di aver effettuato i necessari controlli e adempimenti al fine di verificare la conformità e legittimità dello stato di fatto dell'immobile dichiarato e rappresentato negli elaborati grafici allegati:

<input type="checkbox"/>	risultante dal precedente titolo abilitativo	Numero:	del:
--------------------------	--	---------	------

Norme civilistiche

In relazione alle norme civilistiche ed alla disciplina dei rapporti di vicinato, che l'intervento:

<input checked="" type="checkbox"/>	è conforme alle norme del Codice Civile e alle norme integrative dello stesso e non lede alcun diritto di terzi;
<input type="checkbox"/>	è stato ottenuto l'assenso del terzo controinteressato Come risulta da assenso scritto di cui si allega

2. Normativa urbanistica ed edilizia**Presenza di vincoli di tutela**

Dichiara che l'intervento oggetto della richiesta:

<input checked="" type="checkbox"/>	non riguarda un'area o immobile tutelati.									
<input type="checkbox"/>	art. 149 interventi non soggetti ad autorizzazione, in quanto l'intervento proposto non altera lo stato dei luoghi e l'aspetto esteriore degli edifici									
<input type="checkbox"/>	Decreto di vincolo paesaggistico art 136 DLgs n. 42/2004									
	<table border="1"> <thead> <tr> <th>Decreto n.</th> <th>del</th> <th>pubblicato</th> </tr> </thead> <tbody> <tr> <td> </td> <td> </td> <td> </td> </tr> <tr> <td> </td> <td> </td> <td> </td> </tr> </tbody> </table>	Decreto n.	del	pubblicato						
Decreto n.	del	pubblicato								
<input type="checkbox"/>	Area tutelata ex lege o art 142 DLgs n. 42/2004									
<input type="checkbox"/>	a) i territori costieri compresi in una fascia della profondità di 300 metri dalla linea di battigia, anche per i terreni elevati sul mare;									
<input type="checkbox"/>	b) i territori contermini ai laghi compresi in una fascia della profondità di 300 metri dalla linea di battigia, anche per i territori elevati sui laghi;									
<input type="checkbox"/>	c) i fiumi, i torrenti, i corsi d'acqua iscritti negli elenchi previsti dal testo unico delle disposizioni di legge sulle acque ed impianti elettrici, approvato con regio decreto 11 dicembre 1933, n. 1775, e le relative sponde o piedi degli argini per una fascia di 150 metri ciascuna;									
<input type="checkbox"/>	d) le montagne per la parte eccedente 1.600 metri sul livello del mare per la catena alpina e 1.200 metri sul livello del mare per la catena appenninica e per le isole;									
<input type="checkbox"/>	e) i ghiacciai e i circhi glaciali;									
<input type="checkbox"/>	f) i parchi e le riserve nazionali o regionali, nonchè i territori di protezione esterna dei parchi;									
<input type="checkbox"/>	g) i territori coperti da foreste e da boschi, ancorchè percorsi o danneggiati dal fuoco, e quelli sottoposti a vincolo di rimboschimento, come definiti dall'articolo 2, commi 2 e 6, del decreto legislativo 18 maggio 2001, n. 227;									
<input type="checkbox"/>	h) le aree assegnate alle università agrarie e le zone gravate da usi civici;									
<input type="checkbox"/>	i) le zone umide incluse nell'elenco previsto dal decreto del Presidente della Repubblica 13 marzo 1976, n. 448 ;									

⁴ Su CD-ROM, se l'istanza è presentata allo sportello.

<input type="checkbox"/>	l) i vulcani;
<input type="checkbox"/>	m) le zone di interesse archeologico
allega copia del nulla osta della Soprintendenza in data _____ e progetto allegato	
<input type="checkbox"/> Ambiti Territoriali Estesi (tav. serie 11 del P.U.T.T./P)	
L'intervento ricade in un <u>Ambito territoriale esteso</u> (art. 2.01 delle N.T.A. del P.U.T.T./P.) di tipo:	
<input type="checkbox"/>	valore eccezionale (A)
<input type="checkbox"/>	valore rilevante (B)
<input type="checkbox"/>	valore rilevante (C)
<input type="checkbox"/>	valore relativo (D)
<input type="checkbox"/>	valore normale (E)
allega copia dell'autorizzazione paesaggistica rilasciata da _____ in data _____ protocollo n. _____ e progetto allegato solo nei casi non di competenza del comune	
X Non interessa alcuna Ambito Territoriale Distinto	
<input type="checkbox"/> Ambiti Territoriali Distinti (Tavv. serie da 1 a 10 del P.U.T.T./P)	
L'intervento ricade in un <u>Ambito territoriale distinto</u> (art. 2.01 delle N.T.A. del P.U.T.T./P.) di tipo:	
In riferimento al Sistema geologico, geomorfologico e idrogeologico , l'area di intervento risulta direttamente interessata da una componente di riconosciuto valore scientifico e/o di rilevante ruolo sull'assetto paesaggistico-ambientale complessivo dell'ambito di riferimento, ed in particolare da un ATD di tipo:	
<input type="checkbox"/>	<u>emergenza geologiche</u> , sottoposta alle prescrizioni di base di cui all'art. 3.06 delle N.T.A. del P.U.T.T./p
<input type="checkbox"/>	<input type="checkbox"/> Area di pertinenza <input type="checkbox"/> Area annessa
<input type="checkbox"/>	<u>costa e area litoranee</u> , sottoposta alle prescrizioni di base di cui all'art. 3.07 delle N.T.A. del P.U.T.T./p
<input type="checkbox"/>	<input type="checkbox"/> Area di pertinenza <input type="checkbox"/> Area annessa
<input type="checkbox"/>	<u>corso d'acqua</u> , sottoposto alle prescrizioni di base di cui all'art. 3.08 delle N.T.A. del P.U.T.T./p
<input type="checkbox"/>	<input type="checkbox"/> Area di pertinenza <input type="checkbox"/> Area annessa
<input type="checkbox"/>	<u>emergenza geologiche</u> , sottoposta alle prescrizioni di base di cui all'art. 3.06 delle N.T.A. del P.U.T.T./p
<input type="checkbox"/>	<input type="checkbox"/> Area di pertinenza <input type="checkbox"/> Area annessa
<input type="checkbox"/>	<u>versante, crinale</u> , sottoposto alle prescrizioni di base di cui all'art. 3.09 delle N.T.A. del P.U.T.T./p
<input type="checkbox"/>	<input type="checkbox"/> Area di pertinenza <input type="checkbox"/> Area annessa
In riferimento al Sistema botanico-vegetazionale e culturale , l'area di intervento risulta interessata da particolari componenti di riconosciuto valore scientifico e/o importanza ecologica, di difesa del suolo, ed in particolare da un ATD di tipo:	
<input type="checkbox"/>	<u>bosco, macchia</u> , sottoposto alle prescrizioni di base di cui all'art. 3.10 delle N.T.A. del P.U.T.T./p
<input type="checkbox"/>	<input type="checkbox"/> Area di pertinenza <input type="checkbox"/> Area annessa
<input type="checkbox"/>	<u>bene naturalistico</u> , sottoposto alle prescrizioni di base di cui all'art. 3.11 delle N.T.A. del P.U.T.T./p
<input type="checkbox"/>	<input type="checkbox"/> Area di pertinenza <input type="checkbox"/> Area annessa
<input type="checkbox"/>	<u>zona umida</u> , sottoposta alle prescrizioni di base di cui all'art. 3.12 delle N.T.A. del P.U.T.T./p
<input type="checkbox"/>	<input type="checkbox"/> Area di pertinenza <input type="checkbox"/> Area annessa
<input type="checkbox"/>	<u>area protetta</u> , sottoposta alle prescrizioni di base di cui all'art. 3.13 delle N.T.A. del P.U.T.T./p

<input type="checkbox"/>	<input type="checkbox"/> Area di pertinenza	<input type="checkbox"/> Area annessa
<input type="checkbox"/>	<u>bene diffuso nel paesaggio agrario</u> , sottoposto alle prescrizioni di base di cui all'art. 3.14 delle N.T.A. del P.U.T.T./p	
In riferimento al Sistema della stratificazione storica dell'organizzazione insediativa , l'area di intervento risulta interessata da particolari componenti di riconosciuto valore e ruolo nell'assetto paesaggistico ed in particolare da un ATD di tipo:		
<input type="checkbox"/>	<u>zona archeologica</u> , sottoposta alle prescrizioni di base di cui all'art. 3.15 delle N.T.A. del P.U.T.T./p	
<input type="checkbox"/>	<input type="checkbox"/> Area di pertinenza	<input type="checkbox"/> Area annessa
<input type="checkbox"/>	<u>bene architettonico extraurbano</u> , sottoposto alle prescrizioni di base di cui all'art. 3.16 delle N.T.A. del P.U.T.T./p	
<input type="checkbox"/>	<input type="checkbox"/> Area di pertinenza	<input type="checkbox"/> Area annessa
<input type="checkbox"/>	<u>paesaggio agrario, uso civico</u> ⁵ , sottoposto alle prescrizioni di base di cui all'art. 3.17 delle N.T.A. del P.U.T.T./p	
<input type="checkbox"/>	<u>punto panoramico, strada panoramica</u> , sottoposto alle prescrizioni di base di cui all'art. 3.18 delle N.T.A. del P.U.T.T./p	
<input type="checkbox"/> Piano Paesaggistico Territoriale Regionale (PPTR)		
<input type="checkbox"/>	L'intervento ricade in un'area individuata come Bene Paesaggistico di cui all'art. 105 delle NTA	
<input type="checkbox"/>	L'intervento ricade in un'area individuata come Ulteriore Contesto Paesaggistico	
<input type="checkbox"/>	L'intervento non ricade in aree tutelate dal PPTR.	
<input type="checkbox"/> Altro vincolo		

Dichiara altresì di essere consapevole che, in assenza dei suddetti provvedimenti autorizzativi in materia di tutela dei beni culturali e paesaggistici previsti dal Decreto Legislativo 22/01/2004 n. 42, è sospeso il decorrere dei termini per l'efficacia dei titoli abilitativi.

Presenza di altri vincoli di interesse sovracomunale

Ai sensi delle norme vigenti.

Dichiara che l'intervento oggetto della richiesta:

Aree non idonee di cui al Regolamento n. 24/2010.	
<input checked="" type="checkbox"/>	l'intervento non ricade in aree non idonee di cui al Regolamento n. 24/2010.
<input type="checkbox"/>	l'intervento ricade in aree non idonee di cui al Regolamento n. 24/2010.
<input type="checkbox"/>	Non riguarda un'area o immobile soggetti ad ulteriore vincolo sovracomunale.
<input type="checkbox"/>	riguarda un'area o immobile soggetti a vincolo:
<input type="checkbox"/>	Idrogeologico (RD 30/12/1923 n. 3267) pertanto
<input type="checkbox"/>	L'immobile non ricade in area vincolata.
<input type="checkbox"/>	L'immobile ricade in area vincolata per cui deve essere acquisita l'autorizzazione regionale.
Si allega documentazione necessaria ai fini dell'acquisizione dell'autorizzazione regionale	
<input type="checkbox"/>	Piano di Assetto Idrogeologico (P.A.I)
<input type="checkbox"/>	L'immobile non ricade in area vincolata (si allega stralcio carta idrogeomorfologica e IGM estratta dal sito dell'AdB. Puglia);
<input type="checkbox"/>	L'immobile ricade in area a pericolosità da FRANA per cui deve essere acquisito il parere dell'AdB. Puglia o del comune se PG1;
Si allega lo Studio di Compatibilità Geomorfologica in n. 3 copie	
<input type="checkbox"/>	L'immobile ricade in area a pericolosità IDRAULICA per cui deve essere acquisito il parere dell'AdB. Puglia;

⁵ Nel caso di beni inclusi in aree soggette a vincolo "usi civici" allegare eventuali Deliberazioni comunali di affrancazione/legittimazione;

Si allega lo Studio di Compatibilità Idrologica in n. 3 copie	
<input type="checkbox"/>	L'immobile, pur non ricadendo in area vincolata, è interessata da reticolo AdB. non riportato nella carta IGM ma presente nella carta idrogeomorfologica, pertanto necessita di uno studio di compatibilità, secondo i modelli standard della stessa AdB., a firma di un tecnico abilitato (a discrezione del Comune sarà valutata l'opportunità di richiedere eventuale verifica alla stessa AdB.)
Si allega lo Studio di Compatibilità Idrologica in n. 3 copie	
<input type="checkbox"/>	L'immobile pur non ricadendo in area vincolata, è interessata da reticolo AdB. riportato nella carta IGM e pertanto si allega studio di compatibilità idrogeologica in n. 3 copie per il quale, a cura del Comune, sarà acquisito il parere dell'AdB. Puglia.
<input type="checkbox"/>	Stradale (DLGS 30/04/1992 n. 285, DPR 16/12/1992 n. 495).
<input type="checkbox"/>	Elettrodotto.(DPR 21/06/1968 n. 1062, DPCM 08/07/2003)
<input type="checkbox"/>	Gasdotto
<input type="checkbox"/>	Altro

Piano Regolatore Generale

Dichiara che l'area d'intervento è classificata come segue dalla Strumentazione Urbanistica vigente:

Zona	Denominazione
Zona agricola	

3. Normativa igienico-sanitaria

3.1 Requisiti igienico-sanitari

Il progetto delle opere è soggetto al parere igienico - sanitario?

<input checked="" type="checkbox"/>	Non sono soggette al parere sanitario.
<input type="checkbox"/>	Sono soggette al parere sanitario e pertanto allega parere igienico sanitario ai sensi dell'art.20 del D.P.R. n.380/01)

4. Normativa di tutela della salute

Requisiti acustici

Ai sensi della Legge 26/10/1995 n. 447, del DPCM 05/12/1997.

Dichiara che le opere da seguire o le attività da insediare:

<input type="checkbox"/>	Non sono soggette alla presentazione della valutazione di impatto acustico e/o della valutazione previsionale del clima acustico dell'area d'intervento.
<input checked="" type="checkbox"/>	Rispettano i requisiti acustici di cui al DPCM 05/12/1997.
<input type="checkbox"/>	Non sono soggette alla presentazione della relazione sui requisiti acustici passivi degli edifici e degli impianti
<input type="checkbox"/>	Sono soggette alla presentazione della valutazione previsionale del clima acustico dell'area d'intervento (art. 8 comma 3 della Legge 26/10/1995 n. 447), pertanto allega relazione
<input type="checkbox"/>	Sono soggette alla presentazione della valutazione di impatto acustico (art. 8 commi 2 e 4 della Legge 26/10/1995 n. 447), pertanto allega relazione

Tutela della salute e sicurezza sul lavoro

Dichiara che le opere da seguire o le attività da insediare:

<input checked="" type="checkbox"/>	La documentazione suddetta sarà trasmessa contestualmente alla formale comunicazione di effettivo inizio
-------------------------------------	--

	<u>dei lavori:</u>
<input type="checkbox"/>	Per il rispetto di quanto stabilito dal comma 9, lettera c) dell'art. 90, del D.Lgs. n. 81/2008, (tutela della salute e della sicurezza nei luoghi di lavoro) si trasmette il nominativo delle imprese esecutrici dei lavori e dei lavoratori autonomi unitamente alla documentazione di cui alla richiamata lettera c: - copia della notifica preliminare alla ASL di cui all'articolo 99 - (se dovuta) - ; - (D. U. R. C.) documento unico di regolarità contributiva delle imprese e dei lavoratori autonomi; - dichiarazione attestante l'avvenuta verifica della ulteriore documentazione di cui alle lettere a) e b);
<input type="checkbox"/>	Trattandosi di opere di modesta entità, che non rientrano nel campo di applicazione del D.Lgs. 81/2008, saranno eseguite direttamente dal committente, sotto la propria responsabilità (si allega relativa autodichiarazione).

5. Normativa di sicurezza

Indagine geologica - geotecnica

Ai sensi del DM dei LL.PP. 11/03/1988 e alla Circolare dei LL.PP. 24/09/1988 e successive modifiche ed integrazioni.

Dichiara che le opere da eseguire:

<input checked="" type="checkbox"/>	Non sono soggette alla valutazione di compatibilità idrogeologica.
<input type="checkbox"/>	Sono soggette alla valutazione di compatibilità idrogeologica, pertanto allega relazione a firma del professionista abilitato comprovante la compatibilità dell'intervento con la situazione idrogeologica del terreno.

Opere in cemento armato ed a struttura metallica

Ai sensi della Legge 05/11/1971 n. 1086 e successive modifiche ed integrazioni e del Decreto del Presidente della Repubblica 06/06/2001 n. 380

Dichiara che le opere da eseguire:

X	NON richiedono la denuncia dei lavori di cui all'art. 93 d.P.R. 380/2001 e s.m.i. trattandosi di opere che non influiscono sulle strutture della costruzione;
<input type="checkbox"/>	<input type="checkbox"/> Rientrano nella casistica di "opere minori" di cui alla deliberazione di Giunta regionale n. 1309 del 3 giugno 2001, in particolare: <input type="checkbox"/> A1 - <input type="checkbox"/> A2 - <input type="checkbox"/> Richiedono la denuncia dei lavori di cui all'art. 93 d.P.R. 380/2001 e s.m.i., per cui la stessa sarà richiesta, prima dell'inizio dei lavori, presso il competente Ufficio provinciale, per il tramite dello Sportello Unico a norma della circolare regionale AOO_64_06/07/2010_63622; Si allega denuncia dei lavori di cui all'art.93 d.P.R. n. 380/2001 <input type="checkbox"/> Richiedono l'autorizzazione per l'inizio dei lavori di cui all'art. 94 d.P.R. 380/2001 e s.m.i., per cui la stessa sarà richiesta, prima dell'inizio dei lavori, presso il competente Ufficio provinciale, per il tramite dello Sportello Unico a norma della circolare regionale AOO_64_06/07/2010_63622. I lavori non potranno avere inizio in assenza della citata autorizzazione; Si allega autorizzazione per l'inizio dei lavori di cui all'art.94 d.P.R. n. 380/2001 <input type="checkbox"/> le opere previste richiedono l'autorizzazione di cui all'art.90 d.P.R. n. 380/2001 (sopraelevazioni) per cui la stessa sarà richiesta, prima dell'inizio dei lavori, presso il competente Ufficio provinciale, per il tramite dello Sportello Unico a norma della circolare regionale AOO_64_06/07/2010_63622. I lavori non potranno avere inizio in assenza della citata autorizzazione. Si allega autorizzazione per l'inizio dei lavori di cui all'art.90 d.P.R. n. 380/2001 <input type="checkbox"/> Nel caso della Permesso di Costruire in sanatoria di cui all'Art. 36 d.P.R. 380/2001 e s.m.i. richiedono l'attivazione del procedimento di cui agli articoli da 68 a 76 ovvero di cui agli articoli da 96 a 103 d.P.R. 380/2001 e s.m.i., pertanto, il titolo abilitativo potrà essere rilasciato solo a conclusione della procedura prescritta.

Si allega la richiesta di cui agli articoli da 68 a 76 ovvero di cui agli articoli da 96 a 103 d.P.R. n.380/2001

Prevenzione incendi

Ai sensi del DM 16/02/1982, del DPR 26/05/1959 n. 689 e del DPR 12/01/1998 n. 37 e successive modifiche ed integrazioni.

Dichiara che le opere da eseguire e la destinazione da insediare:

<input type="checkbox"/>	Non sono soggette al controllo di prevenzione incendi da parte dei vigili del fuoco.
<input type="checkbox"/>	Sono soggetti a certificato di prevenzione incendi in quanto rientrano tra le attività elencate nell'Allegato A al d.P.R. 01/08/2011 n. 151
	Si allega la documentazione necessaria ai fini dell'acquisizione del certificato di prevenzione incendi

Connessione alla rete elettrica (TICA)

Relativamente alla connessione elettrica dell'impianto alla rete ENEL si dichiara quanto segue:

<input type="checkbox"/>	Non sono soggette alla redazione ed al benessere del gestore di rete, in quanto trattasi di soluzioni semplici
	allega copia della STMG
<input checked="" type="checkbox"/>	Sono soggette alla redazione ed al benessere del gestore di rete, in quanto trattasi di soluzioni complesse
	allega progetto della soluzione tecnica benestariata dal gestore di rete

6. Normativa di tutela ambientale

Rifiuti

In relazione alla normativa relativa al trattamento di rocce e terra da scavo, si dichiara che le opere previste:

<input type="checkbox"/>	si allega idonea dichiarazione ai sensi dell'art. 186 del D.Lgs. 03/04/2006, n. 152 (norma in materia ambientale), riguardante il riutilizzo di tali materiali: parte in cantiere, e parte in altro sito idoneo – previa verifica della compatibilità delle caratteristiche chimiche e chimico-fisiche;
	Si trasmette Allegato A
<input checked="" type="checkbox"/>	le terre e rocce da scavo risultano non contaminate e saranno riutilizzate nello stesso sito in cui è stato scavato, pertanto, non rientrano nel campo di applicazione della parte quarta del presente decreto (art. 186, comma 1 ed art. 185, comma 1, lettera c-bis) ;
<input type="checkbox"/>	le terre e rocce da scavo saranno sottoposte e smaltite in conformità alle disposizioni in materia di RIFIUTI, secondo le modalità previste dalle norme vigenti in materia;
<input type="checkbox"/>	l'intervento edilizio di progetto è ESCLUSO dall'ambito normativo di cui all'art. 186 del D.Lgs. n. 152/2006 e s.m.e.i. in quanto non è prevista alcuna movimentazione di terre e rocce da scavo;

5.2 Inquinamento elettromagnetico

Ai sensi del D.M. n. 381/1998, del Decreto del Presidente del Consiglio dei Ministri 08 /07/2003, della Legge 22 /02/2001 n. 36 del Decreto Legislativo 01/08/2003 n. 259 per la minimizzazione dell'esposizione della popolazione ai campi elettromagnetici nella localizzazione di infrastrutture e impianti radioelettrici, per la telefonia mobile e per la radiodiffusione.

Dichiara che l'intervento:

<input checked="" type="checkbox"/>	Non richiede misure correttive e di tutela per la prevenzione e protezione dall'inquinamento elettromagnetico.
<input type="checkbox"/>	Richiede misure correttive e di tutela per la prevenzione e protezione dall'inquinamento elettromagnetico, pertanto

allega relazione tecnica ed elaborati di progetto**Tutto ciò premesso il sottoscritto****ASSEVERA**

1. ai sensi dell'art. 20 d.P.R. n. 308/01 e ss.mm.ii., la conformità delle opere da realizzare, come individuate negli allegati elaborati progettuali e relazione tecnica, agli strumenti urbanistici approvati e adottati, ai regolamenti edilizi vigenti, alle altre normative di settore aventi incidenza sulla disciplina dell'attività edilizia e, in particolare alle norme di sicurezza, antincendio, igienico/sanitarie, del codice della strada, alle norme antisismiche, alle norme tecniche vigenti in materia di edilizia ed urbanistica, alle norme relative all'efficienza energetica in relazione alla tipologia di intervento proposto, anche se non espressamente indicate nell'elenco;

2. la legittimità dell'opera sulla base degli elementi forniti dal proprietario e dalle ricerche condotte, giusta circolare ministeriale 7 agosto 2003, n. 4174 "circolare Ministro Lunardi";

3. la veridicità dei luoghi, come rappresentato negli elaborati tecnici relativi allo stato di fatto.

SI IMPEGNA

- Il pieno rispetto delle vigenti norme in materia di urbanistica ed edilizia, igiene e sicurezza ed in particolar modo, qualora ne ricorressero le circostanze: delle NTA del vigente PRG; del PUTT/P; del PAI; delle norme del d.P.R. n°380/2001 e ss.mm.ii. con particolare riferimento all'art. 52 e seguenti (tipo di strutture e norme tecniche, legge n° 1086/1971, legge n° 64/1974, NTC 2008); all'art. 77 (eliminazione barriere architettoniche); all'art. 122 e seguenti (contenimento consumo energetico); ai sensi del D.M. n° 37/2008 (sicurezza impianti) e di tutte le altre norme vigenti in materia.

- Prima dell'inizio dei lavori si impegna a:

<input checked="" type="checkbox"/>	Comunicare i dati relativi all'impresa esecutrice dei lavori
<input checked="" type="checkbox"/>	Inviare autocertificazione dell'impresa esecutrice dei lavori
<input checked="" type="checkbox"/>	Inviare copia del DURC dell'impresa
<input checked="" type="checkbox"/>	Comunicare i dati relativi al Direttore dei Lavori
<input type="checkbox"/>	Altro (specificare):

- Prima di iniziare i lavori ad essi relativi, si impegna a:

<input checked="" type="checkbox"/>	Inviare la documentazione dell'impianto elettrico asseverato
<input checked="" type="checkbox"/>	Inviare i calcoli Statici delle opere di fondazioni
<input checked="" type="checkbox"/>	Inviare la relazione sulle emissioni acustiche della macchina fornita dall'azienda costruttrice
<input checked="" type="checkbox"/>	Inviare la relazione geologica ed idraulica
<input type="checkbox"/>	Altro (specificare):

- Alla conclusione dei lavori della PAS, si impegna a:

<input checked="" type="checkbox"/>	Inviare dichiarazione di ultimazione lavori
-------------------------------------	--

<input checked="" type="checkbox"/>	Inviare certificati di collaudo delle opere
<input checked="" type="checkbox"/>	Inviare copia del frazionamento ed avvenuta variazione del classamento catastale
<input checked="" type="checkbox"/>	Inviare dichiarazione di immutato classamento catastale
<input type="checkbox"/>	Altro (specificare):

Si dichiara, ai sensi del decreto legislativo 196/2003, di essere stato informato che i dati personali contenuti nella presente asseverazione saranno trattati, anche con strumenti informatici, esclusivamente nell'ambito del procedimento per il quale la dichiarazione medesima viene rilasciata.

MILANO	28/02/2023	
Luogo	Data	Il Tecnico⁶

⁶ Allegare copia leggibile del documento d'identità del dichiarante in corso di validità e permesso di soggiorno se straniero.

1/03/23, 12:48

ricevuta di accettazione

PAS per INSTALLAZIONE IMPIANTO AGRIVOLTAICO E FOTOVOLTAICO

Da posta-certificata@pec.aruba.it <posta-certificata@pec.aruba.it>**A** gruppoviscontisrl@pec.it <gruppoviscontisrl@pec.it>**Data** mercoledì 1 marzo 2023 - 12:43

Ricevuta di accettazione

Il giorno 01/03/2023 alle ore 12:43:57 (+0100) il messaggio
"PAS per INSTALLAZIONE IMPIANTO AGRIVOLTAICO E FOTOVOLTAICO" proveniente da
"gruppoviscontisrl@pec.it"
ed indirizzato a:
protocollogenerale.comune.conversano.ba@pec.rupar.puglia.it ("posta certificata")

Il messaggio è stato accettato dal sistema ed inoltrato.
Identificativo messaggio: opec21004.20230301124357.250869.202.1.57@pec.aruba.it

dati-cert.xml

smime.p7s

01/03/23, 12:47

CONSEGNA: PAS per INSTALLAZIONE IMPIANTO AGRIVOLTAICO E FOTOVOLTAICO

PAS per INSTALLAZIONE IMPIANTO AGRIVOLTAICO E FOTOVOLTAICO

Da Posta Certificata Legalmail <posta-certificata@legalmail.it>**A** gruppoviscontisrl@pec.it <gruppoviscontisrl@pec.it>**Data** mercoledì 1 marzo 2023 - 12:46

Ricevuta di avvenuta consegna

Il giorno 01/03/2023 alle ore 12:46:03 (+0100) il messaggio "PAS per INSTALLAZIONE IMPIANTO AGRIVOLTAICO E FOTOVOLTAICO" proveniente da "gruppoviscontisrl@pec.it" ed indirizzato a "protocollogenerale.comune.conversano.ba@pec.rupar.puglia.it" è stato consegnato nella casella di destinazione.

Questa ricevuta, per Sua garanzia, è firmata digitalmente e la preghiamo di conservarla come attestato della consegna del messaggio alla casella destinataria.

Identificativo messaggio: opec21004.20230301124357.250869.202.1.57@pec.aruba.it

Delivery receipt

The message "PAS per INSTALLAZIONE IMPIANTO AGRIVOLTAICO E FOTOVOLTAICO" sent by "gruppoviscontisrl@pec.it", on 01/03/2023 at 12:46:03 (+0100) and addressed to "protocollogenerale.comune.conversano.ba@pec.rupar.puglia.it", was delivered by the certified email system.

As a guarantee to you, this receipt is digitally signed. Please keep it as certificate of delivery to the specified mailbox.

Message ID: opec21004.20230301124357.250869.202.1.57@pec.aruba.it

postacert.eml

dati-cert.xml

smime.p7s

01/03/23, 15:33

(97) Messaggi - Webmail PEC

Notifica avvenuta registrazione protocollo n. 8890 del 01-03-2023 - POSTA CERTIFICATA: PAS per INSTALLAZIONE IMPIANTO AGRIVOLTAICO E FOTOVOLTAICO

Da Protocollo Generale del Comune di Conversano
<protocollogenerale.comune.conversano.ba@pec.rupar.puglia.it>
A **gruppoviscontisrl@pec.it** <gruppoviscontisrl@pec.it>
Data mercoledì 1 marzo 2023 - 13:28

Si comunica che la documentazione da lei inviata con oggetto: 'POSTA CERTIFICATA: PAS per INSTALLAZIONE IMPIANTO AGRIVOLTAICO E FOTOVOLTAICO' è stata protocollata con N° 8890 del 01-03-2023

OGGETTO **VOLTURA P.A.S. DEL 1/03/2023 PROT. 86547 e s.m.i.: PROGETTO INSTALLAZIONE DI UN IMPIANTO IN PARTE FOTOVOLTAICO E IN PARTE AGRIVOLTAICO DELLA POTENZA NOMINALE 6,146,00 KWdc E POTENZA IN IMMISSIONE 4,400,00 KWac E LE RELATIVE OPERE DI RETE E CONNESSIONE DA REALIZZARSI DA E-DISTRIBUZIONE S.P.A. - TICA N. 343975819**

Ditta cedente: GRUPPO VISCONTI SRL, Milano (MI), Via Ripamonti n. 44, CAP 20141
P.I. 04217420712

Ditta cessionaria: GRUPPO VISCONTI GREEN S.R.L., Milano (MI), Via Ripamonti n. 44, CAP 20141
P.I. 12703990965

Progettista: Geom. Antonio VISCONTI, con sede in _____, via _____, civico 18, C.F. _____, P. I.V.A.: |_0_|_3_|_9_|_1_|_7_|_1_|_3_|_0_|_7_|_1_|_2_|, iscritto presso il Collegio dei Geometri della Provincia di Foggia al n.2221

Allo *Sportello Unico Attività Produttive SUAP*
del Comune di **CONVERSANO (BA)**
70014, PIAZZA XX Settembre

Il sottoscritto ANTONIO VISCONTI, nato a _____ il _____, C.F. _____, in qualità di legale rappresentante della società GRUPPO VISCONTI S.R.L., con sede in Milano (MI), Via Ripamonti n.44, P.I. 04217420712 e residente in _____, via _____, civico *titolare* della Procedura Abilitativa Semplificata (P.A.S.) per PROGETTO INSTALLAZIONE DI UN IMPIANTO IN PARTE FOTOVOLTAICO E IN PARTE AGRIVOLTAICO DELLA POTENZA NOMINALE DI 6.146,00 KWdc E POTENZA IN IMMISSIONE RICHIESTA DI 4.400,00 KWac E LE RELATIVE OPERE DI RETE E CONNESSIONE DA REALIZZARSI DA E-DISTRIBUZIONE S.P.A.. - TICA N. . 343975819

LOCALITA': "MASSERIA SCATTONE" CONVERSANO – BA

- Foglio 29 particelle 404-65-314-193-64-315-95-198-194-756-757-299-458-421-419-830-422-141-31 Area Impianto;
- Foglio 29 particelle n. 194-401 Punto di ConneSSIONE

Premesso che:

In data 01-03-2023 si trasmetteva PAS con PROT. 8890; in data 09-05-2023 si presentava integrazione alla stessa con PROT. 19686; in data 11-05-2023 si riceveva Richiesta di integrazione con PROT. 20146; e in data 11-05-2023 si trasmetteva Ns. Risposta alla stessa Richiesta, protocollata poi dai Vs. Uffici in data 12-05-2023 con PROT.20263 e in data 12-05-2023 si trasmetteva Corredo Ns. Risposta a Vs. Richiesta dell' 11-05-2023 con PROT. 20146

Tutto ciò premesso

COMUNICA

Che cessionario, in qualità di ditta subentrante, acquisisce tutti i diritti di titolarità P.A.S. in oggetto ovvero P.A.S. DEL 1/03/2023 PROT. 8890 e s.m.i. è la società **GRUPPO VISCONTI GREEN S.R.L**, con sede legale in **MILANO (MI)** ed indirizzo ubicato in **VIA Giuseppe Ripamonti n.44**, iscritta al Registro delle Imprese di Milano – REA **MI-- 2680013**, codice fiscale e partita IVA 12703990965, PEC: gruppoviscontigreen@pec.it nella persona di *Visconti Antonio*, in qualità di legale rappresentante, nato a il , e residente in in Via n. , CAP , **C.F.**:

Altresì si

RICHIESTE

A seguito della presente comunicazione di voltura del Committente P.A.S. DEL 1-03-2023 PROT 8890 e s.m.i. dal cedente Antonio Visconti nato a il , residente in , via , via civico C.F. , in qualità di amministratore unico della società GRUPPO VISCONTI SRL, sede in Milano (MI), Via Ripamonti n.44, P.I. 04217420712 e cessionario società GRUPPO VISCONTI GREEN S.R.L, con sede legale in Milano (MI) ed indirizzo ubicato in Via Giuseppe Ripamonti n. 44, iscritta al Registro delle Imprese di Milano – REA MI - 2680013, codice fiscale e partita IVA 12703990965, PEC: gruppoviscontigreen@pec.it nella persona di Visconti Antonio, in qualità di Legale Rappresentante, nato a il , e residente in Via n. , CAP C.F.:

PRESA D'ATTO

Da parte dell'ufficio tecnico comunale di CONVERSANO di Voltura della Titolarità del committente della P.A.S. prima indicata. Tale richiesta scaturisce per presentazione della presente al GSE.

Alla presente si allega:

1. Voltura Preliminare di vendita terreno;
2. Voltura su Portale E-distribuzione;
3. Copia documento di riconoscimento cedente e cessionario;

Milano, 22/05/2023

Il Cedente

GRUPPO VISCONTI
GRUPPO VISCONTI SRL
Via G. Ripamonti, 44
20141 MILANO
Partita I.V.A. 04217420712
Codice Univoco: M5UXCR1

Il Cessionario

GRUPPO VISCONTI GREEN
GRUPPO VISCONTI GREEN SRL
Via Giuseppe Ripamonti, 44, Cap 20141
P.IVA 12703990965

SCRITTURA PRIVATA

CESSIONE CONTRATTO DI VENDITA

•••••

Con la presente scrittura privata a tenere e valere ad ogni effetto di legge fra:

Il Signore **ANTONIO VISCONTI**, nato a il , residente in , via ,
civico , C.F. , in qualità di legale rappresentante dell'azienda **GRUPPO VISCONTI SRL**,
con sede nel comune di Milano (MI) CAP 20141, via Ripamonti , 44 P. IVA 04217420712

(di seguito denominati "Cedente")

e

Il Signore **ANTONIO VISCONTI** , nato a il , C.F. , in qualità di legale
rappresentante pro tempore dell' azienda **GRUPPO VISCONTI GREEN S.R.L**, con sede legale nel
Comune di **Milano (MI) CAP 20141** , Via Ripamonti 44 P.I. **P.I. 12703990965**

(di seguito denominato "Cessionario")

premesso che

il Cedente ha stipulato in data 27/02/2023 un contratto per l'acquisto di un fondo agricolo
ubicato in agro di CONVERSANO (BA), riportato al catasto terreni al Foglio 29 particelle n.
404-65-314-193-64-315-95-198-194-756-757-299-458-421-419-830-422-141-31 Area Impianto;
Foglio 29 particelle n. 194 Punto di Connessione, di proprietà dei signori e
come si evince dal suddetto contratto riportato interamente in allegato e di seguito denominato
"Contratto di Vendita";

2) l'art. 8 del "Contratto Preliminare di Costituzione del Diritto di Superficie" dichiara:

"Art 16) Il Promissario potrà cedere questo contratto, con tutti i diritti e tutte le obbligazioni, ad una già
costituita o costituenda società o a terzi."

3) Il Cedente dà il proprio assenso ai Cessionari a sviluppare le stesse iniziative industriali descritte nel

"Contratto di Vendita" e si obbligherà ad ottemperare

integralmente a tutte le pattuizioni ed obbligazioni previste dal suddetto contratto;

tutto ciò premessosi conviene e si stipula quanto segue:

1) Le premesse fanno parte integrante della presente scrittura.

2) Il Cedente, come sopra rappresentato, da il proprio assenso ai Cessionari, che come sopra

rappresentato accettano, ad intraprendere le iniziative industriali descritte nel il "Contratto di Vendita" indicato al punto 1) delle premesse,

a far data dal 22/05/2023

3) I Cessionari, al pari del Cedente, si obbligheranno ad ottemperare integralmente a tutte le pattuizioni ed obbligazioni previste "Contratto di Vendita";

4) Tale dichiarazione di assenso non modifica i rapporti del Cedente già espressi nel "Contratto di Vendita", ma semplicemente estende e conferisce gli stessi diritti ed obblighi

dichiarati nel suddetto contratto anche ai Cessionari.

La presente scrittura privata è composta da nr. 2 pagine e un allegato; essa viene redatta in triplice copia originale di cui uno da servire per la registrazione.

Allegato: "Contratto di Vendita"

LETTO, CONFERMATO E SOTTOSCRITTO IL GIORNO 22/05/2023

Il Cedente

GRUPPO VISCONTI SRL
GRUPPO VISCONTI s.r.l.
Via G. Ripamonti, 44
Antonio Visconti MILANO
Partita I.V.A. 04217420712
Codice Univoco: M5UXCR1

Il Cessionario

GRUPPO VISCONTI GREEN SRL
Gruppo Visconti Green s.r.l.
Via Giuseppe Visconti, Cap 20141
Antonio Visconti
P.IVA 12703990965

> Voltura pratica di connessione per Impianti di Produzione

Codice di rintracciabilità 343975819	Tipologia richiesta <input type="checkbox"/> Voltura del solo richiedente
Codice CENSIMP	<input checked="" type="checkbox"/> Voltura del solo produttore
Data decorrenza 22-05-2023	<input type="checkbox"/> Voltura di produttore e richiedente

Il sottoscritto **VISCONTI ANTONIO**, nato a _____ (**FG**) il _____, codice fiscale _____, residente in **VIA _____**, Comune _____,

di seguito denominato "Richiedente" consapevole delle responsabilità e delle sanzioni penali previste dall'art. 76 del DPR n. 445/2000 per false attestazioni e dichiarazioni mendaci, **DICHIARA** di aver assunto a decorrere dal **22-05-2023** la titolarità della pratica di connessione **343975819**, relativa all'impianto di produzione descritto nella sezione "IMPIANTO"

, in qualità di mandatario con rappresentanza, come da mandato in calce alla presente richiesta rilasciato da

GRUPPO VISCONTI GREEN S.R.L., con sede legale in **MILANO (MI)**

Precisa che la titolarità della pratica di connessione **343975819** viene modificata secondo quanto riportato in dettaglio nella sezione "ANAGRAFICA".

Il Richiedente (**ANTONIO VISCONTI**)

Data, **23-05-2023**

> Impianto

Fonte Solare	Ubicazione impianto LOCALITA L'ISOLA 70014 CONVERSANO (BA)
Potenza in immissione 4400 kW	Potenza nominale 4400 kW

> Anagrafica**>> Soggetto Produttore Subentrante, mandante**

Ragione sociale	Partita Iva	Isr. registro imprese di	Sezione	R.E.A
GRUPPO VISCONTI GREEN S.R.L.	12703990965			
Legale rappresentante:				
Cognome e Nome	Data di nascita	Luogo di nascita	Codice Fiscale	
VISCONTI ANTONIO				
Residenza:				
Recapiti: gruppoviscontigreen@pec.it				
Sede legale: VIA GIUSEPPE RIPAMONTI 44, 20141 MILANO (Milano)				

>> Soggetto **Produttore Cedente**

Ragione sociale	Partita Iva	Ischr. registro imprese di	Sezione	R.E.A
GRUPPO VISCONTI SRL	04217420712			
Legale rappresentante:				
Cognome e Nome	Data di nascita	Luogo di nascita	Codice Fiscale	
VISCONTI ANTONIO				
Residenza:	VIA parco delle more 18, 71025 CASTELLUCCIO DEI SAURI (FG)			
Recapiti:	ufficiotecnicovisconti@gmail.com 3662551911			
Sede legale:	VIA GIUSEPPE RIPAMONTI 44, 20141 MILANO (Milano)			

>> Soggetto **Richiedente, mandatario con rappresentanza**

Cognome e Nome	Data di nascita	Luogo di nascita	Codice Fiscale
ANTONIO VISCONTI			
Residenza:	VIA GIUSEPPE RIPAMONTI 44, 20141 MILANO (MI)		
Domicilio:	VIA GIUSEPPE RIPAMONTI 44, 20141 MILANO (MI)		
Recapiti:	studiotecnicovisconti@gmail.com		

> Disponibilità del sito

Il Richiedente, consapevole delle responsabilità e delle sanzioni penali previste dall'art. 76 del DPR n. 445/2000 per false attestazioni e dichiarazioni mendaci, **DICHIARA** di avere la disponibilità del sito individuato, nella domanda di connessione, come destinato all'installazione degli impianti per la produzione di energia elettrica:

• **ESPROPRIO**

Il sottoscritto si impegna a comunicare tempestivamente a **e-distribuzione S.p.A.** eventuali modifiche riguardanti la disponibilità del sito oggetto dell'installazione dell'impianto.

Data, **23-05-2023**Il Richiedente (**ANTONIO VISCONTI**)

> Dichiarazione titolarità atti autorizzativi

Il Richiedente, consapevole delle responsabilità e delle sanzioni penali previste dall'art. 76 del DPR n. 445/2000 per false attestazioni e dichiarazioni mendaci, **DICHIARA** di avere la titolarità degli atti autorizzativi inerenti la pratica in oggetto già rilasciati dalle competenti autorità.

Data, **23-05-2023**Il Richiedente (**ANTONIO VISCONTI**)

> Altre dichiarazioni del Richiedente

Il Richiedente, consapevole delle responsabilità e delle sanzioni penali previste dall'art. 76 del DPR n. 445/2000 per false attestazioni e dichiarazioni mendaci, **DICHIARA** di aver preso visione e di accettare tutte le condizioni previste nei contratti già sottoscritti dal soggetto cedente, quali, a titolo esemplificativo e non esaustivo, il preventivo accettato, il contratto di connessione, il contratto per il servizio di misura. Il Richiedente inoltre dà atto che ogni comunicazione in aggiunta al servizio web relativa alla presente domanda di connessione verrà inviata da **e-distribuzione S.p.A.** alla propria sede legale riportata nella sezione "Anagrafica".

Data, **23-05-2023**

Il Richiedente (**ANTONIO VISCONTI**)

In particolare il Richiedente, **DICHIARA** di aver preso visione e di accettare integralmente le "Condizioni generali di contratto per il servizio di connessione alla rete elettrica di media tensione", allegate al preventivo per la connessione.

Data, **23-05-2023**

Il Richiedente (**ANTONIO VISCONTI**)

Inoltre, ai sensi e per gli effetti degli artt. 1341 e 1342 c.c., il sottoscritto Richiedente, con riferimento alle condizioni generali del contratto di connessione sopramenzionate, **APPROVA** in particolare le seguenti clausole: Art. 3.1 lett.d), lett.o), lett.p), lett.g), lett.r), art. 6.2 lett.d): Obblighi del PRODUTTORE; Art. 3 lett.d) e lett.l), art. 6.2 lett.d): Obblighi del PRODUTTORE; Art. 5: Attivazione e prosecuzione del servizio di connessione; Art. 6: Servizio di connessione; Art. 6.2; Art. 8: Limitazioni all'esercizio; Art. 8.2: Limitazioni richiesta risarcitoria in caso di limitazione all'esercizio; Art. 9.2: Cessazione del servizio di connessione; Art. 10.2: Efficacia; Art. 10.2: Limitazione responsabilità **e-distribuzione S.p.A.**; Art. 11.2: Efficacia delle condizioni generali di contratto in caso di trasferimento impianto di produzione; Art. 13: Cessione del contratto; Art. 14: Reperibilità; Art. 13: Modifica ed integrazioni delle condizioni generali; Art. 14: Cessione contratto.

Data, **23-05-2023**

Il Richiedente (**ANTONIO VISCONTI**)

Il Richiedente, con riferimento poi alle condizioni generali di contratto per il servizio di misura allegate al preventivo dà atto di aver preso visione e di accettare integralmente le "Condizioni generali di contratto per il servizio di misura"



Data, **23-05-2023**

Il Richiedente (**ANTONIO VISCONTI**)

Inoltre, ai sensi e per gli effetti degli artt. 1341 e 1342 c.c., il sottoscritto Richiedente, con riferimento alle condizioni generali del contratto di misura sopramenzionate, **APPROVA** in particolare le seguenti clausole: Art. 4.3 e 4.5: Obbligo richiedente; Art. 4.3 e 4.5: Obbligo richiedente; Art. 5: Durata contratto e corrispettivo per recesso anticipato; Art. 6: Risoluzione contratto; Art. 7: Corrispettivi; Art. 8: Fatturazione

e-distribuzione

2023-05-23 17:37:57

e pagamento; Art. 10.2 e 10.3: Responsabilità di **e-distribuzione S.p.A.** e del Richiedente; Art. 11.2: Efficacia del contratto anche dopo trasferimento impianto di produzione; Art. 14: Cessione contratto; Art. 15: Foro competente

Data, **23-05-2023**

Il Richiedente (**ANTONIO VISCONTI**)



> Mandato con rappresentanza

Con il presente atto da valersi ad ogni effetto di legge il sottoscritto VISCONTI ANTONIO, nato a) il , codice fiscale , residente in in qualità di legale rappresentante della società GRUPPO VISCONTI GREEN S.R.L., con sede legale in VIA GIUSEPPE RIPAMONTI 44, 20141 MILANO (Milano), codice fiscale , partita IVA 12703990965,

di seguito "Mandante", consapevole delle responsabilità e delle sanzioni penali previste dall'art. 76 del DPR n. 445/2000 per false attestazioni e dichiarazioni mendaci, **DICHIARA** anche ai sensi dell'art. 46 del sopracitato DPR n.445/2000 di conferire, con la presente scrittura, mandato con rappresentanza per la gestione tramite il Portale informatico di **e-distribuzione S.p.A.** (di seguito Portale), della domanda di connessione alla rete elettrica, nonché dell'intero iter di connessione comprensivo dello scambio elettronico dei relativi documenti, a proprio nome e per proprio conto a VISCONTI ANTONIO, nato a) il in qualità di della ditta VISCONTI, meglio descritta nella sezione "Anagrafica" del presente modulo di Voltura, di seguito "Mandatario". Il sottoscritto in qualità di mandante dichiara inoltre:

- di essere a conoscenza che ogni atto e azione compiuta dal mandatario nell'ambito dell'iter di connessione alla rete elettrica tramite Portale, sarà inteso da **e-distribuzione S.p.A.** come eseguito direttamente a nome e nell'interesse del mandante;

- di essere consapevole che il mandatario ha ogni potere e facoltà per gestire in nome e per conto del mandante tutti gli atti e adempimenti necessari per l'iter di connessione alla rete elettrica, tra i quali rientrano, a titolo esemplificativo e non esaustivo:


1. Richiesta di connessione alla rete ed effettuazione dei relativi pagamenti; 2. Stipulazione di eventuale atto di cessione, in forma notarile, dell'impianto di rete per la connessione; 3. Stipulazione dell'eventuale contratto di realizzazione delle opere di rete; 4. Accettazione del preventivo di connessione ed effettuazione dei relativi pagamenti; 5. Accettazione del regolamento di esercizio dell'impianto di produzione; 6. Sottoscrizione e invio di dichiarazioni, atti e documenti richiesti per l'iter di connessione alla rete.

- di impegnarsi a fornire al mandatario tutte le informazioni e i documenti necessari per la gestione dell'iter di connessione alla rete elettrica dell'impianto di produzione sopraindicato;
- di conoscere e accettare integralmente anche nei confronti di **e-distribuzione S.p.A.** tutte le clausole riportate nel Regolamento di accesso al Portale (allegato alla presente dichiarazione), e comunque consultabile sul sito internet della medesima società al seguente indirizzo: http://e-distribuzione.it/it-IT/Pagine/modelli_informative_prouttori.aspx;
- di assumersi in ogni caso verso **e-distribuzione S.p.A.** ogni responsabilità in merito all'attività svolta dal mandatario attraverso il Portale e relativamente al mandato conferito con la presente scrittura, manlevandola per l'attività dal medesimo compiuta;




- di informare tempestivamente e-distribuzione S.p.A. tramite portale mediante apposito template dell'eventuale revoca del mandato comunicando sempre tramite portale alla suddetta società l'eventuale volontà di proseguire personalmente nella gestione e nella formalizzazione degli adempimenti relativi all'iter di connessione alla rete elettrica, assumendosi, dal momento della suddetta comunicazione, ogni responsabilità che ne deriva ovvero l'eventuale volontà di conferire un nuovo mandato con rappresentanza ad un altro mandatario che rileverà l'account del mandatario precedente e subentrerà ad ogni effetto di legge all'attività svolta da quest'ultimo;
 - di essere consapevole che, dal momento della revoca del mandato, il precedente mandatario non potrà più avere visione delle pratiche relative al mandante e, pertanto, non potrà più svolgere alcun tipo di attività connessa all'impianto di produzione del mandante stesso. La revoca si verificherà automaticamente anche nel caso in cui lo stesso mandante conferirà mandato ad altro soggetto per la realizzazione di un impianto di produzione connesso sullo stesso POD (impianto a grappolo); l'effetto di tale revoca si verificherà in automatico al momento dell'attivazione del suddetto nuovo impianto; in conseguenza di ciò il nuovo mandatario sarà l'unico soggetto abilitato a compiere, in nome e per conto del mandante, ogni attività riguardante la connessione degli impianti di produzione costituenti il grappolo.
 - di essere consapevole che, in caso di revoca del mandato, qualora non provveda alla nomina di nuovo mandatario, subentrerà automaticamente nella gestione della connessione tramite portale;
 - di essere consapevole che la presente dichiarazione, una volta sottoscritta dal mandante, verrà inviata a **e-distribuzione S.p.A.** dal mandatario all'atto dell'inoltro, tramite Portale, del modulo di voltura della pratica di connessione.
- Parimenti con la sottoscrizione della presente scrittura il mandatario dichiara di accettare integralmente il mandato conferitogli dal mandante e consapevole delle responsabilità e sanzioni penali per false attestazioni e dichiarazioni mendaci previste dall'art. 76 del DPR 445/2000, dichiara altresì che la firma apposta in calce dal mandante è autentica.
Data, **23-05-2023**

Firma del mandante (**ANTONIO VISCONTI**)



Firma del mandatario (**ANTONIO VISCONTI**)
per accettazione



> Allegati

Si allega al presente modulo di voltura, copia del documento di riconoscimento del Richiedente/Mandatario e del Produttore/Mandante in corso di validità ai sensi dell'art. 38 del D.P.R. n. 445/2000.

25/05/23, 12:39 https://webmail.pec.it/layout/origin/html/printMsg.html?_v_=4.2.86.20230517_1240&contid=&folder=SU5CT1g=&msgid=505&b...

Da "Protocollo Generale del Comune di Conversano"
<protocollogenerale.comune.conversano.ba@pec.rupar.puglia.it>
A "gruppoviscontisrl@pec.it" <gruppoviscontisrl@pec.it>
Data giovedì 25 maggio 2023 - 08:38

**Notifica avvenuta registrazione protocollo n. 22413 del 25-05-2023 - POSTA CERTIFICATA:
RICHIESTA VOLTURA PAS DEL 01-03-2023 PROT.8890**

Si comunica che la documentazione da lei inviataci con oggetto: 'POSTA CERTIFICATA: RICHIESTA VOLTURA PAS DEL 01-03-2023 PROT.8890' è stata protocollata con N° 22413 del 25-05-2023

Modello D269 PAS (Marzo 2014)

Allo Sportello Unico per l'Edilizia

Pagina 1 di 12

	COMUNE DI CONVERSANO (BARI)	Protocollo	Esente da bollo
	SETTORE TECNICO - URBANISTICO AMBIENTE - PATRIMONIO		

P. IVA: 00812180727	P.zza XX Settembre, 25 (c.a.p. 70014) - Tel. 080 4094111 pec: protocollogenerale.comune.conversano.ba@pec.rupar.puglia.it
------------------------	---

Relazione tecnica di asseverazione

Allegata alla Procedura Abilitativa Semplificata

Relativa all'intervento sull'immobile: ¹					
<input type="checkbox"/> Unità Immobiliare Urbana	<input type="checkbox"/> Intero edificio ²	<input checked="" type="checkbox"/> Area ²			
Sito in via/piazza			Numero civico	Piano	
LOC. MASSERIA SCATTONE''			SNC	T	
Ad uso ³	Codice Comune catastale	Sezione	Foglio	Numero	Subalterno
AGRICOLO	C975		29	404-65-314 -altre	

Il sottoscritto progettista delle opere:					
Cognome		Nome		Luogo di nascita	
Visconti		Antonio			
Data di nascita	Sesso (M/F)	Cittadinanza	Codice Fiscale		
	M	Italiana			
Dati dello studio professionale					
Comune		Via/Piazza	Civico	CAP	Provincia
Codice Fiscale	Albo o ordine	Della Provincia		Al numero	
03917130712	GEOMETRI	Foggia		2221	
Telefono	Fax	e-mail (PEC)			
		geom.viscontiantonio@pec.it			

su incarico di (in qualità di soggetto intestatario della comunicazione).			
Cognome	Nome	Luogo di nascita	Data di nascita
Visconti	Antonio		

in qualità di primo intestatario della Procedura Autorizzativa Semplificata.

Esperiti i necessari accertamenti di carattere urbanistico, edilizio, statico, igienico e proceduto a sopralluogo di verifica.

Consapevole di assumersi la qualità di persona incaricata di un servizio di pubblica necessità, ai sensi dell'articolo 29, comma 3, del Decreto del Presidente della Repubblica 06/06/2001 n. 380 e degli articoli 359 e 481 del Codice Penale. Consapevole che, in caso di false attestazioni, sarà data contestuale notizia all'autorità giudiziaria ed al Consiglio dell'Ordine Professionale di appartenenza al fine di applicare i provvedimenti conseguenti previsti per legge, così come previsto dal comma 6 dell'art. 23 del Decreto del Presidente della Repubblica 06/06/2001 n. 380.

DICHIARA ED ASSEVERA QUANTO SEGUE

¹ Se il procedimento riguarda più immobili, allegare il modulo "Ulteriori immobili oggetto dell'istanza".

² Omettere il subalterno e la categoria.

³ Residenza - Attività commerciali - Attività alberghiere - Attività terziarie - Attività industriali e artigianali - Attività agricole - Servizi e attrezzature pubbliche.

1. Intervento

1.1 Descrizione dell'intervento

Dichiara che le opere previste in esecuzione ed illustrate nella relazione tecnica allegata, consistono in:

VARIANTE NON SOSTANZIALE PAS DEL 1-03-2023 PROT. 8890 E S.M.I. : PROGETTO INSTALLAZIONE DI UN IMPIANTO IN PARTE FOTOVOLTAICO E IN PARTE AGRIVOLTAICO DELLA POTENZA NOMINALE DI 6.133,50 KWdc E POTENZA IN IMMISSIONE RICHIESTA DI 4.400,00 KWac E LE RELATIVE OPERE DI RETE E CONNESSIONE DA REALIZZARSI DA E-DISTRIBUZIONE S.P.A.. - TICA N. . 343975819 LOCALITA': "MASSERIA SCATTONE" CONVERSANO – BA

<input type="checkbox"/>	NUOVO INTERVENTO																				
<input checked="" type="checkbox"/>	VARIANTE NON SOSTANZIALE																				
	<table border="1"> <thead> <tr> <th>Tipo</th> <th>Numero</th> <th>Data</th> <th>Istanza Numero</th> <th>Data:</th> </tr> </thead> <tbody> <tr> <td><input type="checkbox"/> Denuncia di inizio attività</td> <td></td> <td></td> <td></td> <td>del:</td> </tr> <tr> <td><input type="checkbox"/> Permesso di costruire</td> <td></td> <td></td> <td></td> <td>del:</td> </tr> <tr> <td><input type="checkbox"/> Segnalazione certificata di inizio attività</td> <td></td> <td></td> <td></td> <td>del:</td> </tr> </tbody> </table>	Tipo	Numero	Data	Istanza Numero	Data:	<input type="checkbox"/> Denuncia di inizio attività				del:	<input type="checkbox"/> Permesso di costruire				del:	<input type="checkbox"/> Segnalazione certificata di inizio attività				del:
Tipo	Numero	Data	Istanza Numero	Data:																	
<input type="checkbox"/> Denuncia di inizio attività				del:																	
<input type="checkbox"/> Permesso di costruire				del:																	
<input type="checkbox"/> Segnalazione certificata di inizio attività				del:																	

1.3 Tipologia di intervento

X	<p>a) Installazione di pannelli solari fotovoltaici/agrivoltaici, ai sensi la Legge n. 108 del 29 luglio 2021 all'art. 31 comma 2, che modifica l'articolo 6 del decreto legislativo 3 marzo 2011, n. 28, introducendo il comma 9 -bis: Le medesime disposizioni di cui al comma 1 si applicano ai progetti di nuovi impianti fotovoltaici e alle relative opere connesse da realizzare nelle aree classificate idonee ai sensi dell'articolo 20 del decreto legislativo 8 novembre 2021, n. 199, ivi comprese le aree di cui al comma 8 dello stesso articolo 20, di potenza fino a 10 MW, nonché agli impianti agro-voltaici di cui all'articolo 65, comma 1-quater, del decreto-legge 24 gennaio 2012, n. 1, convertito, con modificazioni, dalla legge 24 marzo 2012, n. 27, che distino non più di 3 chilometri da aree a destinazione industriale, artigianale e commerciale</p>
<input type="checkbox"/>	<p>b) Installazione di pannelli solari fotovoltaici, a servizio degli edifici, aventi le seguenti caratteristiche: Impianto su edificio o sua pertinenza, non integrato nel tetto (anche se la superficie dei) e i cui componenti modificano la sagoma dell'edificio; La superficie dei moduli è superiore a quella del tetto; Realizzati all'interno della zona omogenea "A" di cui al D.M. n° 1444/68; Gli interventi ricadono nel campo di applicazione del del D.Lgs. n° 42/04 nei casi di cui alle Lett. b) e c), comma 1 dell'art. 136.</p>
<input type="checkbox"/>	<p>c) Installazione di pannelli solari termici, a servizio degli edifici, aventi le seguenti caratteristiche: Realizzati all'interno della zona omogenea "A" di cui al D.M. n° 1444/68; Gli interventi ricadono nel campo di applicazione del del D.Lgs. n° 42/04 nei casi di cui alle Lett. b) e c), comma 1 dell'art. 136.</p>
<input type="checkbox"/>	<p>d) impianti geotermoelettrici realizzati in edifici esistenti, sempre che non alterino i volumi e le superfici, non comportino modifiche delle destinazioni d'uso, non riguardino le parti strutturali dell'edificio, non comportino aumento del numero delle unità immobiliari e non implicino incremento dei parametri urbanistici, di taglia non superiore a 200 KW (soglia L.R. n.25 del 24.09.2012).</p>
<input type="checkbox"/>	<p>e) Installazione di impianti alimentati a biomasse (anche senza cogenerazione) con $P \leq 200$ Kw (soglia Tab.A del D.Lgs. n° 387/2003 nonché art.6 comma 1 lettera d) L.R. n.25 del 24.09.2012).</p>
<input type="checkbox"/>	<p>f) Installazione di impianti alimentati da gas discarica, gas residuati da processi di depurazione e biogas (anche senza cogenerazione) con $P \leq 1000$ KWe (soglia L.R. n.25 del 24.09.2012).</p>

<input type="checkbox"/>	<p>g) Installazione di impianto eolico aventi le seguenti caratteristiche: Con P <= 200 Kw fino ad un massimo di 4 aerogeneratori (soglia L.R. n.25 del 24.09.2012); Gli interventi ricadono nel campo di applicazione del del D.Lgs. n° 42/04 nei casi di cui alle Lett. b) e c), comma 1 dell'art. 136;</p>
<input type="checkbox"/>	<p>h) Installazione di torri anemometriche finalizzate alla misurazione temporanea del vento avente contestualmente le seguenti caratteristiche: Realizzate mediante strutture mobili, semifisse o comunque amovibili; Installate in aree non soggette a vincolo o tutela, a condizione che vi sia il consenso del proprietario del fondo; Con rilevazione di durata superiore a 36 mesi; Entro un mese dalla conclusione della rilevazione il soggetto titolare rimuove le predette apparecchiature ripristinando lo stato dei luoghi.</p>
<input type="checkbox"/>	<p>i) Installazione di impianti idroelettrici con P <= 1000 KWe (soglia L.R. n.25 del 24.09.2012).</p>

Rappresentazione cartografica

<input checked="" type="checkbox"/>	L'intervento non comporta modifiche alla rappresentazione cartografica.
<input type="checkbox"/>	L'intervento comporta modifiche alla rappresentazione cartografica, pertanto allega elaborato digitale di inquadramento cartografico in formato DWG⁴.

Precedenti titoli abilitativi

Dichiara di aver effettuato i necessari controlli e adempimenti al fine di verificare la conformità e legittimità dello stato di fatto dell'immobile dichiarato e rappresentato negli elaborati grafici allegati:

<input type="checkbox"/>	risultante dal precedente titolo abilitativo	Numero:	del:
--------------------------	--	---------	------

Norme civilistiche

In relazione alle norme civilistiche ed alla disciplina dei rapporti di vicinato, che l'intervento:

<input checked="" type="checkbox"/>	è conforme alle norme del Codice Civile e alle norme integrative dello stesso e non lede alcun diritto di terzi;
<input type="checkbox"/>	è stato ottenuto l'assenso del terzo controinteressato Come risulta da assenso scritto di cui si allega

2. Normativa urbanistica ed edilizia**Presenza di vincoli di tutela**

Dichiara che l'intervento oggetto della richiesta:

<input checked="" type="checkbox"/>	non riguarda un'area o immobile tutelati.									
<input type="checkbox"/>	art. 149 interventi non soggetti ad autorizzazione, in quanto l'intervento proposto non altera lo stato dei luoghi e l'aspetto esteriore degli edifici									
<input type="checkbox"/>	Decreto di vincolo paesaggistico art 136 DLgs n. 42/2004									
	<table border="1"> <thead> <tr> <th>Decreto n.</th> <th>del</th> <th>pubblicato</th> </tr> </thead> <tbody> <tr> <td> </td> <td> </td> <td> </td> </tr> <tr> <td> </td> <td> </td> <td> </td> </tr> </tbody> </table>	Decreto n.	del	pubblicato						
Decreto n.	del	pubblicato								
<input type="checkbox"/>	Area tutelata ex lege o art 142 DLgs n. 42/2004									
<input type="checkbox"/>	a) i territori costieri compresi in una fascia della profondità di 300 metri dalla linea di battigia, anche per i terreni elevati sul mare;									
<input type="checkbox"/>	b) i territori contermini ai laghi compresi in una fascia della profondità di 300 metri dalla linea di battigia, anche per i territori elevati sui laghi;									
<input type="checkbox"/>	c) i fiumi, i torrenti, i corsi d'acqua iscritti negli elenchi previsti dal testo unico delle disposizioni di legge sulle acque ed impianti elettrici, approvato con regio decreto 11 dicembre 1933, n. 1775, e le relative sponde o piedi degli argini per una fascia di 150 metri ciascuna;									
<input type="checkbox"/>	d) le montagne per la parte eccedente 1.600 metri sul livello del mare per la catena alpina e 1.200 metri sul livello del mare per la catena appenninica e per le isole;									
<input type="checkbox"/>	e) i ghiacciai e i circhi glaciali;									
<input type="checkbox"/>	f) i parchi e le riserve nazionali o regionali, nonchè i territori di protezione esterna dei parchi;									
<input type="checkbox"/>	g) i territori coperti da foreste e da boschi, ancorchè percorsi o danneggiati dal fuoco, e quelli sottoposti a vincolo di rimboscimento, come definiti dall'articolo 2, commi 2 e 6, del decreto legislativo 18 maggio 2001, n. 227;									
<input type="checkbox"/>	h) le aree assegnate alle università agrarie e le zone gravate da usi civici;									
<input type="checkbox"/>	i) le zone umide incluse nell'elenco previsto dal decreto del Presidente della Repubblica 13 marzo 1976, n. 448 ;									

⁴ Su CD-ROM, se l'istanza è presentata allo sportello.

<input type="checkbox"/>	l) i vulcani;
<input type="checkbox"/>	m) le zone di interesse archeologico
allega copia del nulla osta della Soprintendenza in data e progetto allegato	
<input type="checkbox"/> Ambiti Territoriali Estesi (tav. serie 11 del P.U.T.T./P)	
L'intervento ricade in un <u>Ambito territoriale esteso</u> (art. 2.01 delle N.T.A. del P.U.T.T./P.) di tipo:	
<input type="checkbox"/>	valore eccezionale (A)
<input type="checkbox"/>	valore rilevante (B)
<input type="checkbox"/>	valore rilevante (C)
<input type="checkbox"/>	valore relativo (D)
<input type="checkbox"/>	valore normale (E)
allega copia dell'autorizzazione paesaggistica rilasciata da in data protocollo n. e progetto allegato solo nei casi non di competenza del comune	
X Non interessa alcuna Ambito Territoriale Distinto	
<input type="checkbox"/> Ambiti Territoriali Distinti (Tavv. serie da 1 a 10 del P.U.T.T./P)	
L'intervento ricade in un <u>Ambito territoriale distinto</u> (art. 2.01 delle N.T.A. del P.U.T.T./P.) di tipo:	
In riferimento al Sistema geologico, geomorfologico e idrogeologico , l'area di intervento risulta direttamente interessata da una componente di riconosciuto valore scientifico e/o di rilevante ruolo sull'assetto paesaggistico-ambientale complessivo dell'ambito di riferimento, ed in particolare da un ATD di tipo:	
<input type="checkbox"/>	<u>emergenza geologiche</u> , sottoposta alle prescrizioni di base di cui all'art. 3.06 delle N.T.A. del P.U.T.T./p
<input type="checkbox"/>	<input type="checkbox"/> Area di pertinenza <input type="checkbox"/> Area annessa
<input type="checkbox"/>	<u>costa e area litoranee</u> , sottoposta alle prescrizioni di base di cui all'art. 3.07 delle N.T.A. del P.U.T.T./p
<input type="checkbox"/>	<input type="checkbox"/> Area di pertinenza <input type="checkbox"/> Area annessa
<input type="checkbox"/>	<u>corso d'acqua</u> , sottoposto alle prescrizioni di base di cui all'art. 3.08 delle N.T.A. del P.U.T.T./p
<input type="checkbox"/>	<input type="checkbox"/> Area di pertinenza <input type="checkbox"/> Area annessa
<input type="checkbox"/>	<u>emergenza geologiche</u> , sottoposta alle prescrizioni di base di cui all'art. 3.06 delle N.T.A. del P.U.T.T./p
<input type="checkbox"/>	<input type="checkbox"/> Area di pertinenza <input type="checkbox"/> Area annessa
<input type="checkbox"/>	<u>versante, crinale</u> , sottoposto alle prescrizioni di base di cui all'art. 3.09 delle N.T.A. del P.U.T.T./p
<input type="checkbox"/>	<input type="checkbox"/> Area di pertinenza <input type="checkbox"/> Area annessa
In riferimento al Sistema botanico-vegetazionale e culturale , l'area di intervento risulta interessata da particolari componenti di riconosciuto valore scientifico e/o importanza ecologica, di difesa del suolo, ed in particolare da un ATD di tipo:	
<input type="checkbox"/>	<u>bosco, macchia</u> , sottoposto alle prescrizioni di base di cui all'art. 3.10 delle N.T.A. del P.U.T.T./p
<input type="checkbox"/>	<input type="checkbox"/> Area di pertinenza <input type="checkbox"/> Area annessa
<input type="checkbox"/>	<u>bene naturalistico</u> , sottoposto alle prescrizioni di base di cui all'art. 3.11 delle N.T.A. del P.U.T.T./p
<input type="checkbox"/>	<input type="checkbox"/> Area di pertinenza <input type="checkbox"/> Area annessa
<input type="checkbox"/>	<u>zona umida</u> , sottoposta alle prescrizioni di base di cui all'art. 3.12 delle N.T.A. del P.U.T.T./p
<input type="checkbox"/>	<input type="checkbox"/> Area di pertinenza <input type="checkbox"/> Area annessa
<input type="checkbox"/>	<u>area protetta</u> , sottoposta alle prescrizioni di base di cui all'art. 3.13 delle N.T.A. del P.U.T.T./p

<input type="checkbox"/>	<input type="checkbox"/> Area di pertinenza	<input type="checkbox"/> Area annessa
<input type="checkbox"/>	<u>bene diffuso nel paesaggio agrario</u> , sottoposto alle prescrizioni di base di cui all'art. 3.14 delle N.T.A. del P.U.T.T./p	
In riferimento al Sistema della stratificazione storica dell'organizzazione insediativa , l'area di intervento risulta interessata da particolari componenti di riconosciuto valore e ruolo nell'assetto paesaggistico ed in particolare da un ATD di tipo:		
<input type="checkbox"/>	<u>zona archeologica</u> , sottoposta alle prescrizioni di base di cui all'art. 3.15 delle N.T.A. del P.U.T.T./p	
<input type="checkbox"/>	<input type="checkbox"/> Area di pertinenza	<input type="checkbox"/> Area annessa
<input type="checkbox"/>	<u>bene architettonico extraurbano</u> , sottoposto alle prescrizioni di base di cui all'art. 3.16 delle N.T.A. del P.U.T.T./p	
<input type="checkbox"/>	<input type="checkbox"/> Area di pertinenza	<input type="checkbox"/> Area annessa
<input type="checkbox"/>	<u>paesaggio agrario, uso civico</u> ⁵ , sottoposto alle prescrizioni di base di cui all'art. 3.17 delle N.T.A. del P.U.T.T./p	
<input type="checkbox"/>	<u>punto panoramico, strada panoramica</u> , sottoposto alle prescrizioni di base di cui all'art. 3.18 delle N.T.A. del P.U.T.T./p	
<input type="checkbox"/> Piano Paesaggistico Territoriale Regionale (PPTR)		
<input type="checkbox"/>	L'intervento ricade in un'area individuata come Bene Paesaggistico di cui all'art. 105 delle NTA	
<input type="checkbox"/>	L'intervento ricade in un'area individuata come Ulteriore Contesto Paesaggistico	
<input type="checkbox"/>	L'intervento non ricade in aree tutelate dal PPTR.	
<input type="checkbox"/> Altro vincolo		

Dichiara altresì di essere consapevole che, in assenza dei suddetti provvedimenti autorizzativi in materia di tutela dei beni culturali e paesaggistici previsti dal Decreto Legislativo 22/01/2004 n. 42, è sospeso il decorrere dei termini per l'efficacia dei titoli abilitativi.

Presenza di altri vincoli di interesse sovracomunale

Ai sensi delle norme vigenti.

Dichiara che l'intervento oggetto della richiesta:

Aree non idonee di cui al Regolamento n. 24/2010.	
<input checked="" type="checkbox"/>	l'intervento non ricade in aree non idonee di cui al Regolamento n. 24/2010.
<input type="checkbox"/>	l'intervento ricade in aree non idonee di cui al Regolamento n. 24/2010.
<input type="checkbox"/>	Non riguarda un'area o immobile soggetti ad ulteriore vincolo sovracomunale.
<input type="checkbox"/>	riguarda un'area o immobile soggetti a vincolo:
<input type="checkbox"/>	Idrogeologico (RD 30/12/1923 n. 3267) pertanto
<input type="checkbox"/>	L'immobile non ricade in area vincolata.
<input type="checkbox"/>	L'immobile ricade in area vincolata per cui deve essere acquisita l'autorizzazione regionale.
Si allega documentazione necessaria ai fini dell'acquisizione dell'autorizzazione regionale	
<input type="checkbox"/>	Piano di Assetto Idrogeologico (P.A.I)
<input type="checkbox"/>	L'immobile non ricade in area vincolata (si allega stralcio carta idrogeomorfologica e IGM estratta dal sito dell'AdB. Puglia);
<input type="checkbox"/>	L'immobile ricade in area a pericolosità da FRANA per cui deve essere acquisito il parere dell'AdB. Puglia o del comune se PG1;
Si allega lo Studio di Compatibilità Geomorfologica in n. 3 copie	
<input type="checkbox"/>	L'immobile ricade in area a pericolosità IDRAULICA per cui deve essere acquisito il parere dell'AdB. Puglia;

⁵ Nel caso di beni inclusi in aree soggette a vincolo "usi civici" allegare eventuali Deliberazioni comunali di affrancazione/legittimazione;

Si allega lo Studio di Compatibilità Idrologica in n. 3 copie	
<input type="checkbox"/>	L'immobile, pur non ricadendo in area vincolata, è interessata da reticolo AdB. non riportato nella carta IGM ma presente nella carta idrogeomorfologica, pertanto necessita di uno studio di compatibilità, secondo i modelli standard della stessa AdB., a firma di un tecnico abilitato (a discrezione del Comune sarà valutata l'opportunità di richiedere eventuale verifica alla stessa AdB.)
Si allega lo Studio di Compatibilità Idrologica in n. 3 copie	
<input type="checkbox"/>	L'immobile pur non ricadendo in area vincolata, è interessata da reticolo AdB. riportato nella carta IGM e pertanto si allega studio di compatibilità idrogeologica in n. 3 copie per il quale, a cura del Comune, sarà acquisito il parere dell'AdB. Puglia.
<input type="checkbox"/>	Stradale (DLGS 30/04/1992 n. 285, DPR 16/12/1992 n. 495).
<input type="checkbox"/>	Elettrodotto.(DPR 21/06/1968 n. 1062, DPCM 08/07/2003)
<input type="checkbox"/>	Gasdotto
<input type="checkbox"/>	Altro

Piano Regolatore Generale

Dichiara che l'area d'intervento è classificata come segue dalla Strumentazione Urbanistica vigente:

Zona	Denominazione
Zona agricola	

3. Normativa igienico-sanitaria

3.1 Requisiti igienico-sanitari

Il progetto delle opere è soggetto al parere igienico - sanitario?

<input checked="" type="checkbox"/>	Non sono soggette al parere sanitario.
<input type="checkbox"/>	Sono soggette al parere sanitario e pertanto allega parere igienico sanitario ai sensi dell'art.20 del D.P.R. n.380/01)

4. Normativa di tutela della salute

Requisiti acustici

Ai sensi della Legge 26/10/1995 n. 447, del DPCM 05/12/1997.

Dichiara che le opere da seguire o le attività da insediare:

<input type="checkbox"/>	Non sono soggette alla presentazione della valutazione di impatto acustico e/o della valutazione previsionale del clima acustico dell'area d'intervento.
<input checked="" type="checkbox"/>	Rispettano i requisiti acustici di cui al DPCM 05/12/1997.
<input type="checkbox"/>	Non sono soggette alla presentazione della relazione sui requisiti acustici passivi degli edifici e degli impianti
<input type="checkbox"/>	Sono soggette alla presentazione della valutazione previsionale del clima acustico dell'area d'intervento (art. 8 comma 3 della Legge 26/10/1995 n. 447), pertanto allega relazione
<input type="checkbox"/>	Sono soggette alla presentazione della valutazione di impatto acustico (art. 8 commi 2 e 4 della Legge 26/10/1995 n. 447), pertanto allega relazione

Tutela della salute e sicurezza sul lavoro

Dichiara che le opere da seguire o le attività da insediare:

<input checked="" type="checkbox"/>	La documentazione suddetta sarà trasmessa contestualmente alla formale comunicazione di effettivo inizio
-------------------------------------	--

	<u>dei lavori:</u>
<input type="checkbox"/>	Per il rispetto di quanto stabilito dal comma 9, lettera c) dell'art. 90, del D.Lgs. n. 81/2008, (tutela della salute e della sicurezza nei luoghi di lavoro) si trasmette il nominativo delle imprese esecutrici dei lavori e dei lavoratori autonomi unitamente alla documentazione di cui alla richiamata lettera c: - copia della notifica preliminare alla ASL di cui all'articolo 99 - (se dovuta) - ; - (D. U. R. C.) documento unico di regolarità contributiva delle imprese e dei lavoratori autonomi; - dichiarazione attestante l'avvenuta verifica della ulteriore documentazione di cui alle lettere a) e b);
<input type="checkbox"/>	Trattandosi di opere di modesta entità, che non rientrano nel campo di applicazione del D.Lgs. 81/2008, saranno eseguite direttamente dal committente, sotto la propria responsabilità (si allega relativa autodichiarazione).

5. Normativa di sicurezza

Indagine geologica - geotecnica

Ai sensi del DM dei LL.PP. 11/03/1988 e alla Circolare dei LL.PP. 24/09/1988 e successive modifiche ed integrazioni.

Dichiara che le opere da eseguire:

<input checked="" type="checkbox"/>	Non sono soggette alla valutazione di compatibilità idrogeologica.
<input type="checkbox"/>	Sono soggette alla valutazione di compatibilità idrogeologica, pertanto allega relazione a firma del professionista abilitato comprovante la compatibilità dell'intervento con la situazione idrogeologica del terreno.

Opere in cemento armato ed a struttura metallica

Ai sensi della Legge 05/11/1971 n. 1086 e successive modifiche ed integrazioni e del Decreto del Presidente della Repubblica 06/06/2001 n. 380

Dichiara che le opere da eseguire:

X	NON richiedono la denuncia dei lavori di cui all'art. 93 d.P.R. 380/2001 e s.m.i. trattandosi di opere che non influiscono sulle strutture della costruzione;
<input type="checkbox"/>	<input type="checkbox"/> Rientrano nella casistica di "opere minori" di cui alla deliberazione di Giunta regionale n. 1309 del 3 giugno 2001, in particolare: <input type="checkbox"/> A1 - <input type="checkbox"/> A2 - <input type="checkbox"/> Richiedono la denuncia dei lavori di cui all'art. 93 d.P.R. 380/2001 e s.m.i., per cui la stessa sarà richiesta, prima dell'inizio dei lavori, presso il competente Ufficio provinciale, per il tramite dello Sportello Unico a norma della circolare regionale AOO_64_06/07/2010_63622; Si allega denuncia dei lavori di cui all'art.93 d.P.R. n. 380/2001 <input type="checkbox"/> Richiedono l'autorizzazione per l'inizio dei lavori di cui all'art. 94 d.P.R. 380/2001 e s.m.i., per cui la stessa sarà richiesta, prima dell'inizio dei lavori, presso il competente Ufficio provinciale, per il tramite dello Sportello Unico a norma della circolare regionale AOO_64_06/07/2010_63622. I lavori non potranno avere inizio in assenza della citata autorizzazione; Si allega autorizzazione per l'inizio dei lavori di cui all'art.94 d.P.R. n. 380/2001 <input type="checkbox"/> le opere previste richiedono l'autorizzazione di cui all'art.90 d.P.R. n. 380/2001 (sopraelevazioni) per cui la stessa sarà richiesta, prima dell'inizio dei lavori, presso il competente Ufficio provinciale, per il tramite dello Sportello Unico a norma della circolare regionale AOO_64_06/07/2010_63622. I lavori non potranno avere inizio in assenza della citata autorizzazione. Si allega autorizzazione per l'inizio dei lavori di cui all'art.90 d.P.R. n. 380/2001 <input type="checkbox"/> Nel caso della Permesso di Costruire in sanatoria di cui all'Art. 36 d.P.R. 380/2001 e s.m.i. richiedono l'attivazione del procedimento di cui agli articoli da 68 a 76 ovvero di cui agli articoli da 96 a 103 d.P.R. 380/2001 e s.m.i., pertanto, il titolo abilitativo potrà essere rilasciato solo a conclusione della procedura prescritta.

Si allega la richiesta di cui agli articoli da 68 a 76 ovvero di cui agli articoli da 96 a 103 d.P.R. n.380/2001

Prevenzione incendi

Ai sensi del DM 16/02/1982, del DPR 26/05/1959 n. 689 e del DPR 12/01/1998 n. 37 e successive modifiche ed integrazioni.

Dichiara che le opere da eseguire e la destinazione da insediare:

<input type="checkbox"/>	Non sono soggette al controllo di prevenzione incendi da parte dei vigili del fuoco.
<input type="checkbox"/>	Sono soggetti a certificato di prevenzione incendi in quanto rientrano tra le attività elencate nell'Allegato A al d.P.R. 01/08/2011 n. 151
	Si allega la documentazione necessaria ai fini dell'acquisizione del certificato di prevenzione incendi

Connessione alla rete elettrica (TICA)

Relativamente alla connessione elettrica dell'impianto alla rete ENEL si dichiara quanto segue:

<input type="checkbox"/>	Non sono soggette alla redazione ed al benessere del gestore di rete, in quanto trattasi di soluzioni semplici
	allega copia della STMG
<input checked="" type="checkbox"/>	Sono soggette alla redazione ed al benessere del gestore di rete, in quanto trattasi di soluzioni complesse
	allega progetto della soluzione tecnica benestariata dal gestore di rete

6. Normativa di tutela ambientale

Rifiuti

In relazione alla normativa relativa al trattamento di rocce e terra da scavo, si dichiara che le opere previste:

<input type="checkbox"/>	si allega idonea dichiarazione ai sensi dell'art. 186 del D.Lgs. 03/04/2006, n. 152 (norma in materia ambientale), riguardante il riutilizzo di tali materiali: parte in cantiere, e parte in altro sito idoneo – previa verifica della compatibilità delle caratteristiche chimiche e chimico-fisiche;
	Si trasmette Allegato A
<input checked="" type="checkbox"/>	le terre e rocce da scavo risultano non contaminate e saranno riutilizzate nello stesso sito in cui è stato scavato, pertanto, non rientrano nel campo di applicazione della parte quarta del presente decreto (art. 186, comma 1 ed art. 185, comma 1, lettera c-bis) ;
<input type="checkbox"/>	le terre e rocce da scavo saranno sottoposte e smaltite in conformità alle disposizioni in materia di RIFIUTI, secondo le modalità previste dalle norme vigenti in materia;
<input type="checkbox"/>	l'intervento edilizio di progetto è ESCLUSO dall'ambito normativo di cui all'art. 186 del D.Lgs. n. 152/2006 e s.m.e.i. in quanto non è prevista alcuna movimentazione di terre e rocce da scavo;

5.2 Inquinamento elettromagnetico

Ai sensi del D.M. n. 381/1998, del Decreto del Presidente del Consiglio dei Ministri 08 /07/2003, della Legge 22 /02/2001 n. 36 del Decreto Legislativo 01/08/2003 n. 259 per la minimizzazione dell'esposizione della popolazione ai campi elettromagnetici nella localizzazione di infrastrutture e impianti radioelettrici, per la telefonia mobile e per la radiodiffusione.

Dichiara che l'intervento:

<input checked="" type="checkbox"/>	Non richiede misure correttive e di tutela per la prevenzione e protezione dall'inquinamento elettromagnetico.
<input type="checkbox"/>	Richiede misure correttive e di tutela per la prevenzione e protezione dall'inquinamento elettromagnetico, pertanto

allega relazione tecnica ed elaborati di progetto**Tutto ciò premesso il sottoscritto****ASSEVERA**

1. ai sensi dell'art. 20 d.P.R. n. 308/01 e ss.mm.ii., la conformità delle opere da realizzare, come individuate negli allegati elaborati progettuali e relazione tecnica, agli strumenti urbanistici approvati e adottati, ai regolamenti edilizi vigenti, alle altre normative di settore aventi incidenza sulla disciplina dell'attività edilizia e, in particolare alle norme di sicurezza, antincendio, igienico/sanitarie, del codice della strada, alle norme antisismiche, alle norme tecniche vigenti in materia di edilizia ed urbanistica, alle norme relative all'efficienza energetica in relazione alla tipologia di intervento proposto, anche se non espressamente indicate nell'elenco;

2. la legittimità dell'opera sulla base degli elementi forniti dal proprietario e dalle ricerche condotte, giusta circolare ministeriale 7 agosto 2003, n. 4174 "circolare Ministro Lunardi";

3. la veridicità dei luoghi, come rappresentato negli elaborati tecnici relativi allo stato di fatto.

SI IMPEGNA

- Il pieno rispetto delle vigenti norme in materia di urbanistica ed edilizia, igiene e sicurezza ed in particolar modo, qualora ne ricorressero le circostanze: delle NTA del vigente PRG; del PUTT/P; del PAI; delle norme del d.P.R. n°380/2001 e ss.mm.ii. con particolare riferimento all'art. 52 e seguenti (tipo di strutture e norme tecniche, legge n° 1086/1971, legge n° 64/1974, NTC 2008); all'art. 77 (eliminazione barriere architettoniche); all'art. 122 e seguenti (contenimento consumo energetico); ai sensi del D.M. n° 37/2008 (sicurezza impianti) e di tutte le altre norme vigenti in materia.

- Prima dell'inizio dei lavori si impegna a:

<input checked="" type="checkbox"/>	Comunicare i dati relativi all'impresa esecutrice dei lavori
<input checked="" type="checkbox"/>	Inviare autocertificazione dell'impresa esecutrice dei lavori
<input checked="" type="checkbox"/>	Inviare copia del DURC dell'impresa
<input checked="" type="checkbox"/>	Comunicare i dati relativi al Direttore dei Lavori
<input type="checkbox"/>	Altro (specificare):

- Prima di iniziare i lavori ad essi relativi, si impegna a:

<input checked="" type="checkbox"/>	Inviare la documentazione dell'impianto elettrico asseverato
<input checked="" type="checkbox"/>	Inviare i calcoli Statici delle opere di fondazioni
<input checked="" type="checkbox"/>	Inviare la relazione sulle emissioni acustiche della macchina fornita dall'azienda costruttrice
<input checked="" type="checkbox"/>	Inviare la relazione geologica ed idraulica
<input type="checkbox"/>	Altro (specificare):

- Alla conclusione dei lavori della PAS, si impegna a:

<input checked="" type="checkbox"/>	Inviare dichiarazione di ultimazione lavori
-------------------------------------	--

<input checked="" type="checkbox"/>	Inviare certificati di collaudo delle opere
<input checked="" type="checkbox"/>	Inviare copia del frazionamento ed avvenuta variazione del classamento catastale
<input checked="" type="checkbox"/>	Inviare dichiarazione di immutato classamento catastale
<input type="checkbox"/>	Altro (specificare):

Si dichiara, ai sensi del decreto legislativo 196/2003, di essere stato informato che i dati personali contenuti nella presente asseverazione saranno trattati, anche con strumenti informatici, esclusivamente nell'ambito del procedimento per il quale la dichiarazione medesima viene rilasciata.

MILANO	13/05/2024	
Luogo	Data	Il Tecnico⁶




Collegio Provinciale
Ingegneri e Geometri Laureati
di Foggia
Iscrizione Albo
N° 3221
Antonio Visconti

⁶ Allegare copia leggibile del documento d'identità del dichiarante in corso di validità e permesso di soggiorno se straniero.

Modello D269 PAS (Marzo 2014)

Allo Sportello Unico per l'Edilizia

Pagina 1 di 4

	COMUNE DI CONVERSANO (BARI)		Protocollo	Esente da bollo
	SETTORE TECNICO - URBANISTICO AMBIENTE - PATRIMONIO			
P. IVA: 00812180727		P.zza XX Settembre, 25 (c.a.p. 70014) - Tel. 080 4094111 pec: protocollogenerale.comune.conversano.ba@pec.rupar.puglia.it		

Procedura Abilitativa Semplificata

Ai sensi della Legge n. 108 del 29.07.2021

Il sottoscritto				
Cognome		Nome		Luogo di nascita
VISCONTI		ANTONIO		
Data di nascita	Sesso (M/F)	Cittadinanza	Codice Fiscale	
	M			
Residente in				
Comune	Via/Piazza		Civico	CAP
Telefono	Fax	e-mail (PEC)		
		geom.viscontiantonio@pec.it		
La sezione seguente deve essere compilata solo se il dichiarante non è la persona fisica				
Titolare:		<input checked="" type="checkbox"/> Legale rappresentante:		<input type="checkbox"/> Per conto di:
Denominazione/Ragione sociale			Codice fiscale/Partita IVA	
GRUPPO VISCONTI GREEN SRL			12703990965	
Sede legale				
Comune	Via/Piazza		Civico	CAP
MILANO	VIA RIPAMONTI		44	20141
Iscritta alla CCI/AA di				Al numero
MILANO				MI - 2680013
Telefono	Fax	e-mail (PEC)		
		geom.viscontiantonio@pec.it		
Soggetto abilitato alla presentazione dell'istanza edilizia, in quanto ¹		Data contratto	N. repertorio	Notaio

¹ Soggetti abilitati alla presentazione della segnalazione certificata d'inizio attività :

- Proprietario dell'immobile.
- Soggetto attuatore in virtù di convenzione
- Superfidiario: nei limiti della costituzione del suo diritto (artt. 952 e 955 del Codice Civile).
- Enfiteuta: nei limiti del contratto di enfiteusi.
- Usufruttuario o titolare di diritto di uso o di abitazione: solo per interventi di manutenzione, restauro e risanamento conservativo o assimilabili.
- Titolare di servizi prediali: solo per interventi di manutenzione, restauro e risanamento conservativo o assimilabili.
- Locatario: solo per interventi di manutenzione, restauro e risanamento conservativo o assimilabili, che rivestano carattere di urgenza, ai sensi dell'art. 1577 c.c., autorizzati dal proprietario per iscritto nel contratto di locazione - del quale va prodotta copia - oppure con autorizzazione espressa.
- Beneficiario di un provvedimento di occupazione d'urgenza: con esclusivo riferimento all'opera inerente il provvedimento.
- Concessionario di beni demaniali, conformemente all'atto concessorio: per quanto definito nella concessione del bene demaniale fatto salvo che per le opere non previste nella concessione del bene demaniale occorre acquisire il consenso dell'Ente concedente.
- Azienda erogatrice di pubblici servizi: conformemente alla convenzione, accordo o servizio, dei quali occorre produrre copia, definita con il proprietario o avente titolo.
- Titolare di un diritto derivante da un provvedimento giudiziario o amministrativo: Quali la qualità di tutore, di curatore, di curatore fallimentare, di commissario giudiziale, di aggiudicatario di vendita fallimentare...); occorre produrre copia del titolo.
- Amministratore di condominio: il condominio deve essere giuridicamente costituito e deve essere prodotto il verbale dell'assemblea condominiale oppure la dichiarazione sostitutiva dell'Amministratore del Condominio che attesta l'approvazione delle opere da parte dell'assemblea condominiale con la maggioranza prescritta dal Codice Civile.
- Assegnatario di area PEEP o PIP: conformemente all'atto di assegnazione dell'organo comunale competente, esecutivo ai sensi di legge.
- Soggetto responsabile dell'abuso edilizio (art. 13 L. 47/1985): è necessario produrre atto di assenso della proprietà.
- Altro negozio giuridico che consente l'utilizzazione dell'immobile o attribuisce facoltà di presentare il progetto edilizio ed eseguire i lavori: specificare quale negli appositi spazi.

Procedura Abilitativa Semplificata
Ai sensi della Legge n. 108 del 29.07.2021

Valendosi della facoltà prevista dall'articolo 47 del Decreto del Presidente della Repubblica 28/12/2000, n. 445, consapevole delle sanzioni penali previste dall'articolo 76 del Decreto del Presidente della Repubblica 28/12/2000, n. 445 e dall'articolo 483 del Codice Penale nel caso di dichiarazioni non veritiere e di falsità in atti,

DICHIARA

di essere legittimato alla presentazione della Procedura Abilitativa Semplificata (P.A.S.).

Sull'immobile: ²					
<input type="checkbox"/> Unità Immobiliare Urbana	<input type="checkbox"/> Intero edificio ³	<input checked="" type="checkbox"/> Area			
Sito in via/piazza		Numero civico		Piano	
LOC. MASS. SCATTONE		SNC		T	
Ad uso ⁴	Codice Comune catastale	Sezione	Foglio	Numero	Subalterno
AGRICOLO	C975		29	404-65-314 Altre	
In qualità di					
<input checked="" type="checkbox"/>	intestataro unico				
<input type="checkbox"/>	primo intestatario di _____ soggetti, come da elenco allegato ⁵				

DENUNCIA

di dare inizio, trascorsi 30 giorni dalla presente comunicazione, all'esecuzione di opere nel suddetto immobile come da allegata relazione tecnica di asseverazione ⁶ a firma del progettista e da allegato elenco dei soggetti coinvolti nel procedimento edilizio ⁷ per:

<input type="checkbox"/>	NUOVO INTERVENTO				
<input checked="" type="checkbox"/>	VARIANTE NON SOSTANZIALE				
	Tipo	Numero	Data	Istanza Numero	Data:
<input type="checkbox"/>	Denuncia di inizio attività				del:
<input type="checkbox"/>	Permesso di costruire				del:

In relazione a:

X	a) Installazione di pannelli solari fotovoltaici/agrivoltaici , ai sensi la Legge n. 108 del 29 luglio 2021 all'art. 31 comma 2, che modifica l'articolo 6 del decreto legislativo 3 marzo 2011, n. 28, introducendo il comma 9 -bis: Le medesime disposizioni di cui al comma 1 si applicano ai progetti di nuovi impianti fotovoltaici e alle relative opere connesse da realizzare nelle aree classificate idonee ai sensi dell'articolo 20 del decreto legislativo 8 novembre 2021, n. 199, ivi comprese le aree di cui al comma 8 dello stesso articolo 20, di potenza fino a 10 MW, nonché agli impianti agro-voltaici di cui all'articolo 65, comma 1-quater, del decreto-legge 24 gennaio 2012, n. 1, convertito, con modificazioni, dalla legge 24 marzo 2012, n. 27, che distino non più di 3 chilometri da aree a destinazione industriale, artigianale e commerciale
<input type="checkbox"/>	b) Installazione di pannelli solari fotovoltaici , a servizio degli edifici, aventi le seguenti caratteristiche: Impianto su edificio o sua pertinenza, non integrato nel tetto (anche se la superficie dei) e i cui componenti modificano la sagoma dell'edificio; La superficie dei moduli è superiore a quella del tetto; Realizzati all'interno della zona omogenea "A" di cui al D.M. n° 1444/68; Gli interventi ricadono nel campo di applicazione del D.Lgs. n° 42/04 nei casi di cui alle Lett. b) e c), comma 1 dell'art. 136.
<input type="checkbox"/>	c) Installazione di pannelli solari termici , a servizio degli edifici, aventi le seguenti caratteristiche: Realizzati all'interno della zona omogenea "A" di cui al D.M. n° 1444/68; Gli interventi ricadono nel campo di applicazione del D.Lgs. n° 42/04 nei casi di cui alle Lett. b) e c), comma 1 dell'art. 136.
<input type="checkbox"/>	d) impianti geotermoelettrici realizzati in edifici esistenti, sempre che non alterino i volumi e le superfici, non comportino modifiche delle destinazioni d'uso, non riguardino le parti strutturali dell'edificio, non comportino aumento del numero delle unità immobiliari e non implicino incremento dei parametri urbanistici, di taglia non superiore a 200 KW (soglia L.R. n.25 del 24.09.2012).
<input type="checkbox"/>	e) Installazione di impianti alimentati a biomasse (anche senza cogenerazione) con P < = 200 Kw (soglia Tab.A del D.Lgs. n° 387/2003 nonché art.6 comma 1 lettera d) L.R. n.25 del 24.09.2012).

Procedura Abilitativa Semplicata
Ai sensi della Legge n. 108 del 29.07.2021

² Se il procedimento riguarda più immobili, allegare il modulo "Ulteriori immobili oggetto dell'istanza".

³ Omettere il subalterno e la categoria.

⁴ Residenza - Attività commerciali - Attività alberghiere - Attività terziarie - Attività industriali e artigianali - Attività agricole - Servizi e attrezzature pubbliche.

⁵ Allegare il modulo "Ulteriori soggetti intestatari dell'istanza".

⁶ Allegare il modulo "Relazione tecnica di asseverazione".

⁷ Allegare il modulo "Soggetti coinvolti nel procedimento edilizio".

Procedura Abilitativa Semplificata
Ai sensi della Legge n. 108 del 29.07.2021

<input type="checkbox"/>	f) Installazione di impianti alimentati da gas discarica , gas residuati da processi di depurazione e biogas (anche senza cogenerazione) con $P \leq 1000$ KWe (soglia L.R. n.25 del 24.09.2012).
<input type="checkbox"/>	g) Installazione di impianto eolico aventi le seguenti caratteristiche: Con $P \leq 200$ Kw fino ad un massimo di 4 aerogeneratori (soglia L.R. n.25 del 24.09.2012); Gli interventi ricadono nel campo di applicazione del D.Lgs. n° 42/04 nei casi di cui alle Lett. b) e c), comma 1 dell'art. 136;
<input type="checkbox"/>	h) Installazione di torri anemometriche finalizzate alla misurazione temporanea del vento avente contestualmente le seguenti caratteristiche: Realizzate mediante strutture mobili, semifisse o comunque amovibili; Installate in aree non soggette a vincolo o tutela, a condizione che vi sia il consenso del proprietario del fondo; Con rilevazione di durata superiore a 36 mesi; Entro un mese dalla conclusione della rilevazione il soggetto titolare rimuove le predette apparecchiature ripristinando lo stato dei luoghi.
<input type="checkbox"/>	i) Installazione di impianti idroelettrici con $P \leq 1000$ KWe (soglia L.R. n.25 del 24.09.2012).
<input type="checkbox"/>	manutenzione straordinaria per opere e modifiche necessarie per rinnovare e sostituire parti strutturali
<input type="checkbox"/>	restauro
<input type="checkbox"/>	risanamento conservativo
<input type="checkbox"/>	ristrutturazione edilizia che porti ad un organismo edilizio in tutto o in parte uguale all'esistente senza modifiche del volume, della sagoma, dei prospetti, delle superfici, aumento delle unità immobiliari e per gli edifici siti in zona A (D.M. 1444/68) senza mutamento della destinazione d'uso
<input type="checkbox"/>	Demolizione

come da allegata relazione tecnica di asseverazione⁸ a firma del progettista e da allegato elenco dei soggetti coinvolti nel procedimento edilizio, consapevole che nel termine di 60 giorni l'amministrazione può adottare motivato provvedimento di divieto di prosecuzione dell'attività in caso di accertata carenza dei requisiti e presupposti della predetta segnalazione.

Delega altresì per la presentazione della comunicazione di inizio lavori e fine lavori, anche per via telematica, nonché dei relativi documenti ed allegati previsti dalla normativa vigente, il professionista di seguito indicato (progettista e/o direttore lavori delle opere) :

Cognome	Nome	Luogo di nascita	Data di nascita


Allega

<input checked="" type="checkbox"/>	Relazione tecnica asseverata , a firma del progettista, che assevera la conformità delle opere da realizzare agli strumenti urbanistici adottati o approvati dal regolamento edilizio vigente, nonché il rispetto delle norme di sicurezza, di quelle igienico sanitarie e delle altre normative relative ad ogni altra tipologia di costruzione;
<input checked="" type="checkbox"/>	Elaborati progettuali a firma del progettista e del sottoscritto costituiti da: a) Relazione tecnico – illustrativa dettagliata dell'intervento in aggiunta alla descrizione sintetica della relazione di asseveramento; b) Relazione sui materiali di risulta degli scavi di fondazione; c) Visura e stralcio catastale con individuazione puntuale dell'immobile; d) Stralcio dell'area di intervento in relazione alla strumentazione urbanistica vigente; e) Stralcio dell'area di intervento in relazione alla vincolistica P.U.T.T./P., P.A.I., P.P.T.R., Aree non idonee, Vincoli Ambientali; f) Documentazione fotografica dell'area di intervento; g) Elaborati grafici di progetto: planimetrie quotate dello stato dei luoghi e di progetto; prospetti e sezioni quotate afferenti alle opere per cui si attestano i lavori (stato attuale, stato modificato, stato sovrapposto);
<input checked="" type="checkbox"/>	Preventivo di connessione STMG per opere non soggette alla redazione ed al benessere del gestore di rete, in quanto trattasi di soluzioni semplici Oppure

⁸ Allegare il modulo Relazione tecnica di asseverazione.

Procedura Abilitativa Semplificata
Ai sensi della Legge n. 108 del 29.07.2021

	Progetto Esecutivo di Connessione benestariata dal gestore di rete ai sensi dell'art. 6.2 del D.L.gs. 28/2011 in quanto trattasi di soluzioni complesse
<input type="checkbox"/>	Documentazione di cui all'art. 90 comma 9 del D.Lgs. 81/08 e relativa all'impresa esecutrice o ai lavoratori autonomi ed alle eventuali ditte subappaltatrici: Copia della notifica preliminare di cui all'art.99 del D.Lgs. 81/08 (nei casi previsti dalla legge); DURC in corso di validità delle imprese e dei lavoratori autonomi; Dichiarazione ai sensi dell'art. 90 comma 9 lettera c del D.Lgs. 81/08. Fotocopia del documento di riconoscimento di tutti i firmatari; Altri documenti da allegare nei casi specifici:
<input type="checkbox"/>	Copia del contratto di opzione sul diritto di superficie e/o atto di compravendita;
<input type="checkbox"/>	Altri documenti e/o pareri a) Autorizzazione paesaggistica del b) Parere Asl del d) Parere Autorità di Bacino del e) Nulla Osta del Vincolo Idrogeologico del f) Altro (specificare) del
<input checked="" type="checkbox"/>	Attestazione di versamento della somma di € _____ ⁹ , per diritti di segreteria eseguito tramite c/c/p. n.----- ----- a favore del COMUNE DI CONVERSANO SRV. TESORERIA Servizio Tesoreria oppure bonifico bancario al n°IBAN: _____, ricevuta n. _____ del _____, salvo conguaglio;

MILANO	13/05/2024	Gruppo Visconti Green s.r.l Via Giuseppe Ripamonti 44, Cap 20141 P.IVA 12703900965  Il dichiarante ¹⁰
Luogo	Data	

OGGETTO	LETTERA TRASMISSIONE VARIANTE NON SOSTANZIALE P.A.S. DEL 01-03-2023 PROT. 8890 e s.m.i.: PROGETTO INSTALLAZIONE DI UN IMPIANTO IN PARTE FOTOVOLTAICO E IN PARTE AGRIVOLTAICO DELLA POTENZA NOMINALE 6,133,50 KWdc E POTENZA IN IMMISSIONE 4.400,00 KWac E LE RELATIVE OPERE DI RETE E CONNESSIONE DA REALIZZARSI DA E-DISTRIBUZIONE S.P.A. - TICA N. 343975819
---------	--

Ditta: GRUPPO VISCONTI GREEN S.R.L. Via Giuseppe
Ripamonti n. 44 – 20141 Milano (MI) P.Iva 12703990965

Progettista: Geom. Antonio VISCONTI, con sede in _____, via _____, civico _____,
C.F. _____, P. I.V.A.: |_0_|_3_|_9_|_1_|_7_|_1_|_3_|_0_|_7_|_1_|_2_|, iscritto
presso il Collegio dei Geometri della Provincia di Foggia al n.2221

*Allo Sportello Unico Attività Produttive SUAP/SUE
del Comune di Conversano
Via XX Settembre, 25, 70014*

Il sottoscritto Signor Visconti Antonio, nato a _____ il _____, C.F. _____, in qualità di
legale rappresentante della società GRUPPO VISCONTI GREEN SRL con sede nel Comune di MILANO
(MI) CAP 20141, Via Ripamonti, 44 P. IVA 12703990965 con la presente invia **VARIANTE NON
SOSTANZIALE** Procedura Abilitativa Semplificata (P.A.S.) del **01-03-2023** con **Prot.8890 e s.m.i.** per
PROGETTO INSTALLAZIONE DI UN IMPIANTO IN PARTE FOTOVOLTAICO E IN PARTE
AGRIVOLTAICO DELLA POTENZA NOMINALE DI 6.133,50 KWdc E POTENZA IN IMMISSIONE
RICHIESTA DI 4.400,00 KWac E LE RELATIVE OPERE DI RETE E CONNESSIONE DA
REALIZZARSI DA E-DISTRIBUZIONE S.P.A.. - TICA N. . 343975819 LOCALITA': "MASSERIA
SCATTONE" CONVERSANO – BA.

DATI CATASTALI DELL'INTERVENTO:

- Foglio 29 particelle n. 404-65-314-193-64-315-95-198-194-756-757-299-458-421-419-830-422-141-31-347
Area Impianto
- Foglio 29 particelle n. 194-401 Punto di Connessione;

COORDINATE:

- LATITUDINE: 40.984484° - LONGITUDINE: 17.111199°

SI PRECISA CHE IL CAVIDOTTO DI CONNESSIONE VERRA' REALIZZATO SU STRADE PUBBLICHE E
PRIVATE.

TRASMETTE

01. ELENCO ELABORATI
02. PIANO PARTICELLARE
 1. RELAZIONE GENERALE
 2. INQUADRAMENTO SU IGM
 3. DISTANZA AREA IMPIANTO DA ZONA INDUSTRIALE
 4. RELAZIONE GEOLOGICA, GEOTECNICA E SISMICA
 5. RELAZIONE IDROLOGICA E IDRAULICA
 6. INQUADRAMENTO SU CARTA IDROGEOLOGICA
 7. RELAZIONE ACUSTICA
 8. PIANO DI GESTIONE DEI RIFIUTI
 9. CRONOPROGRAMMA
 10. RELAZIONE TECNICA
 11. RILIEVO PLANOALTIMETRICO
 12. LAYOUT IMPIANTO - INQUADRAMENTO SU CTR
 13. LAYOUT IMPIANTO - SOVRAPPOSIZIONE SU ORTOFOTO
 14. LAYOUT IMPIANTO - SOVRAPPOSIZIONE SU MAPPA CATASTALE
 15. SOVRAPPOSIZIONE SU STRUMENTO URBANISTICO
 16. INQUADRAMENTO SUL PIANO PAESAGGISTICO - PPTR
 17. LAYOUT IMPIANTO PANNELLI E CABINE, VIABILITA' INTERNA, IMPIANTI AUSILIARI
 18. RELAZIONE CALCOLO IMPIANTI ELETTRICI
 19. SCHEMA UNIFILARE
 20. PARTICOLARI COSTRUTTIVI: PANNELLI STRUTTURE E CAVIDOTTI
 21. CABINE ELETTRICHE: PIANTA PROSPETTI
 22. PARTICOLARI COSTRUTTIVI RECINZIONI E INGRESSI CARRABILI
 23. RELAZIONE CALCOLO PRELIMINARE SULLE STRUTTURE
 24. PIANO PARTICOLAREGGIATO DI DISMISSIONE IMPIANTO
 25. SOVRAPPOSIZIONE SU PIANO TERRITORIALE DELL'AREA PROTETTA
 26. INQUADRAMENTO OPERE DI CONNESSIONE - CTR-ORTOFOTO-CATASTALE
 27. INQUADRAMENTO OPERE DI CONNESSIONE SUL PIANO PAESAGGISTICO - PPTR
 28. RELAZIONE TECNICA DI CONNESSIONE
 29. PLANIMETRIA DEGLI IMPIANTI UTENTE E DI RTN
 30. ASSEVERAZIONI
 31. STUDIO DEI POTENZIALI IMPATTI CUMULATIVI
 32. PTO
 33. DDS
 34. RELAZIONE PAESAGGISTICA E DI COMPATIBILITA' AL PPTR
 35. RELAZIONE TECNICA AGRIVOLTAICA
 36. RELAZIONE TECNICA AGRONOMICA
 37. PREVENTIVO DI CONNESSIONE
 38. INQUADRAMENTO SU PAI ADB
 39. CARTA USO DEL SUOLO
 40. RELAZIONE DI IMPATTO ELETTROMAGNETICO
 41. RELAZIONE DI RENDERING E FOTOINSERIMENTI
 42. TAVOLA DI INQUADRAMENTO SULLE AREE NON IDONEE FER
 43. TAVOLA DI UTILIZZO MATERIALE DA SCAVO
 44. SOVRAPPOSIZIONE SU VINCOLO ARCHEOLOGICO E RISCHIO ARCHEOLOGICO

Si precisa che:

- l'autorizzazione alla costruzione, gestione ed esercizio dell'impianto fotovoltaico, e le opere di connessione utente dovrà essere rilasciata a nome di Gruppo Visconti Green s.r.l.;
- l'autorizzazione alla costruzione, gestione ed esercizio delle opere di competenza del gestore di rete dovrà essere emessa a favore di e-distribuzione S.p.A.;
- nell'istanza autorizzativa e nelle richieste di nulla osta/pareri ai soggetti pubblici o privati presentate nell'ambito del procedimento autorizzatorio, dovrà essere evidenziato che le opere di rete, una volta realizzate, saranno inserite nel perimetro della rete di distribuzione dell'energia elettrica di proprietà di e distribuzione S.p.A. e che pertanto non dovrà essere inserito per il caso di dismissione dell'impianto di produzione, l'obbligo di rimozione delle stesse e di ripristino dei luoghi.

Milano, 14/05/2024

IL RICHIEDENTE
Gruppo Visconti Green s.r.l.
Via G. Cesare, 10 - 00187 Roma (RM)
GRUPPO VISCONTI GREEN S.R.L.
P.IVA 12703990965

16/05/24, 09:10

Ricevuta di accettazione

buongiorno i tr sme variante non sostanziale pas del 01/03/2023 prot. 8890 e s.m.i.

Da posta-certificata@pec.aruba.it <posta-certificata@pec.aruba.it>

A gruppoviscontigreen@pec.it <gruppoviscontigreen@pec.it>

Data mercoledì 15 maggio 2024 - 14:30

Ricevuta di accettazione

Il giorno 15/05/2024 alle ore 14:30:53 (+0200) il messaggio "Buongiorno si trasmette Variante non sostanziale pas del 01/03/2023 prot. 8890 e s.m.i." proveniente da "gruppoviscontigreen@pec.it" ed indirizzato a: protocollo generale.comune.conversano.ba@pec.rupar.puglia.it ("posta certificata")

Il messaggio è stato accettato dal sistema ed inoltrato.
Identificativo messaggio: opec21023.20240515143053.263198.256.2.57@pec.aruba.it

dati-cert.xml
smime.p7s

16/05/24, 09:09

CONSEGNA: Buongiorno si trasmette Variante non sostanziale pas del 01/03/2023 prot. 8890 e s.m.i.

Buongiorno si trasmette Variante non sostanziale pas del 01/03/2023 prot. 8890 e s.m.i.**Da** Posta Certificata Legalmail <posta-certificata@legalmail.it>**A** **gruppoviscontigreen@pec.it** <gruppoviscontigreen@pec.it>**Data** mercoledì 15 maggio 2024 - 14:36**Ricevuta di avvenuta consegna**

Il giorno 15/05/2024 alle ore 14:36:10 (+0200) il messaggio "Buongiorno si trasmette Variante non sostanziale pas del 01/03/2023 prot. 8890 e s.m.i." proveniente da "gruppoviscontigreen@pec.it" ed indirizzato a "protocollogenerale.comune.conversano.ba@pec.rupar.puglia.it" è stato consegnato nella casella di destinazione.

Questa ricevuta, per Sua garanzia, è firmata digitalmente e la preghiamo di conservarla come attestato della consegna del messaggio alla casella destinataria.

Identificativo messaggio: opec21023.20240515143053.263198.256.2.57@pec.aruba.it**Delivery receipt**

The message "Buongiorno si trasmette Variante non sostanziale pas del 01/03/2023 prot. 8890 e s.m.i." sent by "gruppoviscontigreen@pec.it", on 15/05/2024 at 14:36:10 (+0200) and addressed to "protocollogenerale.comune.conversano.ba@pec.rupar.puglia.it", was delivered by the certified email system.

As a guarantee to you, this receipt is digitally signed. Please keep it as certificate of delivery to the specified mailbox.

Message ID: opec21023.20240515143053.263198.256.2.57@pec.aruba.it

postacert.eml
dati-cert.xml
smime.p7s

16/05/24, 09:08

(5) Messaggi - Webmail PEC

notifica a tutta registrazione e protocollo n. 19453 del 15-05-2024 - POSTA CERTIFICATA: Buongiorno si trasmette Variante non sostanziale pas del 01/03/2023 prot. 8890 s.m.i.

Da Protocollo Generale del Comune di Conversano
<protocollogenerale.comune.conversano.ba@pec.rupar.puglia.it>
A **gruppoiscontigreen@pec.it** <gruppoiscontigreen@pec.it>
Data mercoledì 15 maggio 2024 - 15:25

Si comunica che la documentazione da lei inviataci con oggetto: 'POSTA CERTIFICATA: Buongiorno si trasmette Variante non sostanziale pas del 01/03/2023 prot. 8890 e s.m.i.' è stata protocollata con N° 19453 del 15-05-2024