


SOCIETÀ ENERGY WEED S.R.L.

Procedura abilitativa semplificata (PAS) ai sensi dell'art. 6 del D.Lgs. 3 marzo 2011, n. 28. Realizzazione di un impianto di produzione da fonte solare di tipologia "agro-voltaico", della potenza nominale totale pari a 9,286 MWp da installarsi in agro del Comune di Troia (FG), località Cancarro snc, Fg. 8, P. Ile 39,13 3,217,218,219,264,266,280,286,312,403 e relative opere di connessione alla rete elettrica di proprietà di E-Distribuzione SpA.




11/09/23, 13:19

CONSEGNA: PEC 1di4 – Istanza di Procedura abilitativa semplificata (P.A.S.), ai sensi del d.lgs. n. 28/2011, L. n. 34/2022 e L....



CONSEGNA: PEC 1di4 – Istanza di Procedura abilitativa semplificata (P.A.S.), ai sensi del d.lgs. n. 28/2011, L. n. 34/2022 e L. n. 51/2022, per lavori di realizzazione di un impianto di produzione da fonte solare di tipologia "agro-voltaico", della potenza nominale totale pari a 9,286 MWp da installarsi in agro del Comune di Troia (FG), località Cancarro snc, Fg. 8, P.Ile 39,133,217,218,219,264,266,280,286,312,403 e relative opere di connessione alla rete elettrica di proprietà di E-Distribuzione SpA.

Da: posta-certificata@pec.aruba.it
Data: 11-set-2023 13.11
A: <energyweedsrl@pec.fontelnet.it>
Cc:
Allegati:

-  daticert.xml (2.2 KB)
-  smime.p7s (9.0 KB)
-  PEC 1di4 – Istanza di Procedura abilitativa semplificata (P.A.S.), ai sensi del d.lgs. n. 28/2011, L. n. 34/2022 e L. n. 51/2022, per lavori di realizzazione di un impianto di produzione da fonte solare di tipologia "agro-voltaico", della potenza nominale totale pari a 9,286 MWp da installarsi in agro del Comune di Troia (FG), località Cancarro snc, Fg. 8, P.Ile 39,133,217,218,219,264,266,280,286,312,403 e relative opere di connessione alla rete elettrica di proprietà di E-Distribuzione SpA. (26.9 MB)

Ricevuta di avvenuta consegna

Il giorno 11/09/2023 alle ore 13:11:01 (+0200) il messaggio "PEC 1di4 ? Istanza di Procedura abilitativa semplificata (P.A.S.), ai sensi del d.lgs. n. 28/2011, L. n. 34/2022 e L. n. 51/2022, per lavori di realizzazione di un impianto di produzione da fonte solare di tipologia "agro-voltaico", della potenza nominale totale pari a 9,286 MWp da installarsi in agro del Comune di Troia (FG), località Cancarro snc, Fg. 8, P.Ile 39,133,217,218,219,264,266,280,286,312,403 e relative opere di connessione alla rete elettrica di proprietà di E-Distribuzione SpA." proveniente da "energyweedsrl@pec.fontelnet.it" ed indirizzato a "protocollo@pec.comune.troia.fg.it" è stato consegnato nella casella di destinazione.
Identificativo messaggio: 2973827D.00392A26.83EF6886.723FE79A.posta-certificata@postacert.it.net

11/09/23, 13:18

CONSEGNA: PEC 2di4 – Istanza di Procedura abilitativa semplificata (P.A.S.), ai sensi del d.lgs. n. 28/2011, L. n. 34/2022 e L....



CONSEGNA: PEC 2di4 – Istanza di Procedura abilitativa semplificata (P.A.S.), ai sensi del d.lgs. n. 28/2011, L. n. 34/2022 e L. n. 51/2022, per lavori di realizzazione di un impianto di produzione da fonte solare di tipologia “agro-voltaico”, della potenza nominale totale pari a 9,286 MWp da installarsi in agro del Comune di Troia (FG), località Cancarro snc, Fg. 8, P.IIe 39,133,217,218,219,264,266,280,286,312,403 e relative opere di connessione alla rete elettrica di proprietà di E-Distribuzione SpA.

Da: posta-certificata@pec.aruba.it
Data: 11-set-2023 13.14
A: <energyweedsrl@pec.fontelnet.it>
Cc:
Allegati:

daticert.xml (2.2 KB)

smime.p7s (9.0 KB)

PEC 2di4 – Istanza di Procedura abilitativa semplificata (P.A.S.), ai sensi del d.lgs. n. 28/2011, L. n. 34/2022 e L. n. 51/2022, per lavori di realizzazione di un impianto di produzione da fonte solare di tipologia “agro-voltaico”, della potenza nominale totale pari a 9,286 MWp da installarsi in agro del Comune di Troia (FG), località Cancarro snc, Fg. 8, P.IIe 39,133,217,218,219,264,266,280,286,312,403 e relative opere di connessione alla rete elettrica di proprietà di E-Distribuzione SpA. (28.3 MB)

Ricevuta di avvenuta consegna

Il giorno 11/09/2023 alle ore 13:14:33 (+0200) il messaggio

"PEC 2di4 ? Istanza di Procedura abilitativa semplificata (P.A.S.), ai sensi del d.lgs. n. 28/2011, L. n. 34/2022 e L. n. 51/2022, per lavori di realizzazione di un impianto di produzione da fonte solare di tipologia ?agro-voltaico?, della potenza nominale totale pari a 9,286 MWp da installarsi in agro del Comune di Troia (FG), località Cancarro snc, Fg. 8, P.IIe 39,133,217,218,219,264,266,280,286,312,403 e relative opere di connessione alla rete elettrica di proprietà di E-Distribuzione SpA." proveniente da "energyweedsrl@pec.fontelnet.it" ed indirizzato a "protocollo@pec.comune.troia.fg.it" è stato consegnato nella casella di destinazione.

Identificativo messaggio: 2973827D.00392AD4.83F28EF4.723FE79A.posta-certificata@postacert.it.net

11/09/23, 13:19

CONSEGNA: PEC 3di4 – Istanza di Procedura abilitativa semplificata (P.A.S.), ai sensi del d.lgs. n. 28/2011, L. n. 34/2022 e L....



CONSEGNA: PEC 3di4 – Istanza di Procedura abilitativa semplificata (P.A.S.), ai sensi del d.lgs. n. 28/2011, L. n. 34/2022 e L. n. 51/2022, per lavori di realizzazione di un impianto di produzione da fonte solare di tipologia “agro-voltaico”, della potenza nominale totale pari a 9,286 MWp da installarsi in agro del Comune di Troia (FG), località Cancarro snc, Fg. 8, P.IIe 39,133,217,218,219,264,266,280,286,312,403 e relative opere di connessione alla rete elettrica di proprietà di E-Distribuzione SpA.

Da: posta-certificata@pec.aruba.it
Data: 11-set-2023 13.16
A: <energyweedsrl@pec.fontelnet.it>
Cc:
Allegati:

daticert.xml (2.2 KB)

smime.p7s (9.0 KB)

PEC 3di4 – Istanza di Procedura abilitativa semplificata (P.A.S.), ai sensi del d.lgs. n. 28/2011, L. n. 34/2022 e L. n. 51/2022, per lavori di realizzazione di un impianto di produzione da fonte solare di tipologia “agro-voltaico”, della potenza nominale totale pari a 9,286 MWp da installarsi in agro del Comune di Troia (FG), località Cancarro snc, Fg. 8, P.IIe 39,133,217,218,219,264,266,280,286,312,403 e relative opere di connessione alla rete elettrica di proprietà di E-Distribuzione SpA. (31.1 MB)

Ricevuta di avvenuta consegna

Il giorno 11/09/2023 alle ore 13:16:00 (+0200) il messaggio "PEC 3di4 ? Istanza di Procedura abilitativa semplificata (P.A.S.), ai sensi del d.lgs. n. 28/2011, L. n. 34/2022 e L. n. 51/2022, per lavori di realizzazione di un impianto di produzione da fonte solare di tipologia ?agro-voltaico?, della potenza nominale totale pari a 9,286 MWp da installarsi in agro del Comune di Troia (FG), località Cancarro snc, Fg. 8, P.IIe 39,133,217,218,219,264,266,280,286,312,403 e relative opere di connessione alla rete elettrica di proprietà di E-Distribuzione SpA." proveniente da "energyweedsrl@pec.fontelnet.it" ed indirizzato a "protocollo@pec.comune.troia.fg.it" è stato consegnato nella casella di destinazione.
Identificativo messaggio: 2973827D.00392B0B.83F39B21.723FE79A.posta-certificata@postacert.it.net

11/09/23, 13:20

CONSEGNA: PEC 4di4 – Istanza di Procedura abilitativa semplificata (P.A.S.), ai sensi del d.lgs. n. 28/2011, L. n. 34/2022 e L....



CONSEGNA: PEC 4di4 – Istanza di Procedura abilitativa semplificata (P.A.S.), ai sensi del d.lgs. n. 28/2011, L. n. 34/2022 e L. n. 51/2022, per lavori di realizzazione di un impianto di produzione da fonte solare di tipologia “agro-voltaico”, della potenza nominale totale pari a 9,286 MWp da installarsi in agro del Comune di Troia (FG), località Cancarro snc, Fg. 8, P.IIe 39,133,217,218,219,264,266,280,286,312,403 e relative opere di connessione alla rete elettrica di proprietà di E-Distribuzione SpA.

Da: posta-certificata@pec.aruba.it
Data: 11-set-2023 13.17
A: <energyweedsrl@pec.fontelnet.it>
Cc:

Allegati:

daticert.xml (2.2 KB)

smime.p7s (9.0 KB)

PEC 4di4 – Istanza di Procedura abilitativa semplificata (P.A.S.), ai sensi del d.lgs. n. 28/2011, L. n. 34/2022 e L. n. 51/2022, per lavori di realizzazione di un impianto di produzione da fonte solare di tipologia “agro-voltaico”, della potenza nominale totale pari a 9,286 MWp da installarsi in agro del Comune di Troia (FG), località Cancarro snc, Fg. 8, P.IIe 39,133,217,218,219,264,266,280,286,312,403 e relative opere di connessione alla rete elettrica di proprietà di E-Distribuzione SpA. (24.6 MB)

Ricevuta di avvenuta consegna

Il giorno 11/09/2023 alle ore 13:17:27 (+0200) il messaggio

"PEC 4di4 ? Istanza di Procedura abilitativa semplificata (P.A.S.), ai sensi del d.lgs. n. 28/2011, L. n. 34/2022 e L. n. 51/2022, per lavori di realizzazione di un impianto di produzione da fonte solare di tipologia ?agro-voltaico?, della potenza nominale totale pari a 9,286 MWp da installarsi in agro del Comune di Troia (FG), località Cancarro snc, Fg. 8, P.IIe 39,133,217,218,219,264,266,280,286,312,403 e relative opere di connessione alla rete elettrica di proprietà di E-Distribuzione SpA." proveniente da "energyweedsrl@pec.fontelnet.it" ed indirizzato a "protocollo@pec.comune.troia.fg.it" è stato consegnato nella casella di destinazione.

Identificativo messaggio: 2973827D.00392B47.83F4EC64.723FE79A.posta-certificata@postacert.it.net

11/09/23, 13:17

ACCETTAZIONE: PEC 1di4 – Istanza di Procedura abilitativa semplificata (P.A.S.), ai sensi del d.lgs. n. 28/2011, L. n. 34/2022...



ACCETTAZIONE: PEC 1di4 – Istanza di Procedura abilitativa semplificata (P.A.S.), ai sensi del d.lgs. n. 28/2011, L. n. 34/2022 e L. n. 51/2022, per lavori di realizzazione di un impianto di produzione da fonte solare di tipologia “agro-voltaico”, della potenza nominale totale pari a 9,286 MWp da installarsi in agro del Comune di Troia (FG), località Cancarro snc, Fg. 8, P.Ile 39,133,217,218,219,264,266,280,286,312,403 e relative opere di connessione alla rete elettrica di proprietà di E-Distribuzione SpA.

Da: Gestore ITnet Posta Certificata [posta-certificata@postacert.it.net]

Data: 11-set-2023 13.10

A: <energyweedsrl@pec.fontelnet.it>

Cc:

Allegati:

daticert.xml (1.5 KB)

smime.p7s (8.9 KB)

Ricevuta di accettazione

Il giorno 11/09/2023 alle ore 13:10:19 (+0200) il messaggio "PEC 1di4 – Istanza di Procedura abilitativa semplificata (P.A.S.), ai sensi del d.lgs. n. 28/2011, L. n. 34/2022 e L. n. 51/2022, per lavori di realizzazione di un impianto di produzione da fonte solare di tipologia “agro-voltaico”, della potenza nominale totale pari a 9,286 MWp da installarsi in agro del Comune di Troia (FG), località Cancarro snc, Fg. 8, P.Ile 39,133,217,218,219,264,266,280,286,312,403 e relative opere di connessione alla rete elettrica di proprietà di E-Distribuzione SpA." proveniente da "energyweedsrl@pec.fontelnet.it" ed indirizzato a:

protocollo@pec.comune.troia.fg.it ("posta certificata")

upa.foggia@pec.rupar.puglia.it ("posta certificata")

vincolo.stfoggia@pec.rupar.puglia.it ("posta certificata")

è stato accettato dal sistema ed inoltrato.

Identificativo messaggio: 2973827D.00392A28.83EF6886.723FE79A.posta-certificata@postacert.it.net

11/09/23, 13:18

ACCETTAZIONE: PEC 2di4 – Istanza di Procedura abilitativa semplificata (P.A.S.), ai sensi del d.lgs. n. 28/2011, L. n. 34/2022...



ACCETTAZIONE: PEC 2di4 – Istanza di Procedura abilitativa semplificata (P.A.S.), ai sensi del d.lgs. n. 28/2011, L. n. 34/2022 e L. n. 51/2022, per lavori di realizzazione di un impianto di produzione da fonte solare di tipologia “agro-voltaico”, della potenza nominale totale pari a 9,286 MWp da installarsi in agro del Comune di Troia (FG), località Cancarro snc, Fg. 8, P.IIe 39,133,217,218,219,264,266,280,286,312,403 e relative opere di connessione alla rete elettrica di proprietà di E-Distribuzione SpA.

Da: Gestore ITnet Posta Certificata [posta-certificata@postacert.it.net]

Data: 11-set-2023 13.13

A: <energyweedsrl@pec.fontelnet.it>

Cc:

Allegati:

daticert.xml (1.5 KB)

smime.p7s (8.9 KB)

Ricevuta di accettazione

Il giorno 11/09/2023 alle ore 13:13:46 (+0200) il messaggio "PEC 2di4 – Istanza di Procedura abilitativa semplificata (P.A.S.), ai sensi del d.lgs. n. 28/2011, L. n. 34/2022 e L. n. 51/2022, per lavori di realizzazione di un impianto di produzione da fonte solare di tipologia “agro-voltaico”, della potenza nominale totale pari a 9,286 MWp da installarsi in agro del Comune di Troia (FG), località Cancarro snc, Fg. 8, P.IIe 39,133,217,218,219,264,266,280,286,312,403 e relative opere di connessione alla rete elettrica di proprietà di E-Distribuzione SpA." proveniente da "energyweedsrl@pec.fontelnet.it" ed indirizzato a:

protocollo@pec.comune.troia.fg.it ("posta certificata")

upa.foggia@pec.rupar.puglia.it ("posta certificata")

vincolo.stfoggia@pec.rupar.puglia.it ("posta certificata")

è stato accettato dal sistema ed inoltrato.

Identificativo messaggio: 2973827D.00392AD4.83F28EF4.723FE79A.posta-certificata@postacert.it.net

11/09/23, 13:18

ACCETTAZIONE: PEC 3di4 – Istanza di Procedura abilitativa semplificata (P.A.S.), ai sensi del d.lgs. n. 28/2011, L. n. 34/2022...



ACCETTAZIONE: PEC 3di4 – Istanza di Procedura abilitativa semplificata (P.A.S.), ai sensi del d.lgs. n. 28/2011, L. n. 34/2022 e L. n. 51/2022, per lavori di realizzazione di un impianto di produzione da fonte solare di tipologia “agro-voltaico”, della potenza nominale totale pari a 9,286 MWp da installarsi in agro del Comune di Troia (FG), località Cancarro snc, Fg. 8, P.Ile 39,133,217,218,219,264,266,280,286,312,403 e relative opere di connessione alla rete elettrica di proprietà di E-Distribuzione SpA.

Da: Gestore ITnet Posta Certificata [posta-certificata@postacert.it.net]

Data: 11-set-2023 13.14

A: <energyweedsrl@pec.fontelnet.it>

Cc:

Allegati:

daticert.xml (1.5 KB)

smime.p7s (8.9 KB)

Ricevuta di accettazione

Il giorno 11/09/2023 alle ore 13:14:54 (+0200) il messaggio "PEC 3di4 – Istanza di Procedura abilitativa semplificata (P.A.S.), ai sensi del d.lgs. n. 28/2011, L. n. 34/2022 e L. n. 51/2022, per lavori di realizzazione di un impianto di produzione da fonte solare di tipologia “agro-voltaico”, della potenza nominale totale pari a 9,286 MWp da installarsi in agro del Comune di Troia (FG), località Cancarro snc, Fg. 8, P.Ile 39,133,217,218,219,264,266,280,286,312,403 e relative opere di connessione alla rete elettrica di proprietà di E-Distribuzione SpA." proveniente da "energyweedsrl@pec.fontelnet.it" ed indirizzato a:

protocollo@pec.comune.troia.fg.it ("posta certificata")

upa.foggia@pec.rupar.puglia.it ("posta certificata")

vincolo.stfoggia@pec.rupar.puglia.it ("posta certificata")

è stato accettato dal sistema ed inoltrato.

Identificativo messaggio: 2973827D.00392B0B.83F39B21.723FE79A.posta-certificata@postacert.it.net

11/09/23, 13:19

ACCETTAZIONE: PEC 4di4 – Istanza di Procedura abilitativa semplificata (P.A.S.), ai sensi del d.lgs. n. 28/2011, L. n. 34/2022...



ACCETTAZIONE: PEC 4di4 – Istanza di Procedura abilitativa semplificata (P.A.S.), ai sensi del d.lgs. n. 28/2011, L. n. 34/2022 e L. n. 51/2022, per lavori di realizzazione di un impianto di produzione da fonte solare di tipologia “agro-voltaico”, della potenza nominale totale pari a 9,286 MWp da installarsi in agro del Comune di Troia (FG), località Cancarro snc, Fg. 8, P.IIe 39,133,217,218,219,264,266,280,286,312,403 e relative opere di connessione alla rete elettrica di proprietà di E-Distribuzione SpA.

Da: Gestore ITnet Posta Certificata [posta-certificata@postacert.it.net]

Data: 11-set-2023 13.16

A: <energyweedsrl@pec.fontelnet.it>

Cc:

Allegati:

daticert.xml (1.5 KB)

smime.p7s (8.9 KB)

Ricevuta di accettazione

Il giorno 11/09/2023 alle ore 13:16:21 (+0200) il messaggio "PEC 4di4 – Istanza di Procedura abilitativa semplificata (P.A.S.), ai sensi del d.lgs. n. 28/2011, L. n. 34/2022 e L. n. 51/2022, per lavori di realizzazione di un impianto di produzione da fonte solare di tipologia “agro-voltaico”, della potenza nominale totale pari a 9,286 MWp da installarsi in agro del Comune di Troia (FG), località Cancarro snc, Fg. 8, P.IIe 39,133,217,218,219,264,266,280,286,312,403 e relative opere di connessione alla rete elettrica di proprietà di E-Distribuzione SpA." proveniente da "energyweedsrl@pec.fontelnet.it" ed indirizzato a:

protocollo@pec.comune.troia.fg.it ("posta certificata")

upa.foggia@pec.rupar.puglia.it ("posta certificata")

vincolo.stfoggia@pec.rupar.puglia.it ("posta certificata")

è stato accettato dal sistema ed inoltrato.

Identificativo messaggio: 2973827D.00392B47.83F4EC64.723FE79A.posta-certificata@postacert.it.net

CODICE PRATICA
CODICE FISCALE-GGMMAAAA-HH:MM

Mod. comunale
(Modello 3323 Versione 001-2019)

CODICE PRATICA RIFERIMENTO

Allo Sportello Unico ATTIVITA' PRODUTTIVE Comune / Comunità / Unione TROIA (FG)

PROCEDURA ABILITATIVA SEMPLIFICATA (PAS)

(Ai sensi dell'art. 6 D.Lgs. 3/03/2011 n. 28)

DATI DEL TITOLARE (in caso di più titolari, la sezione è ripetibile nell'allegato "SOGGETTI COINVOLTI")

Cognome	Nome	Codice fiscale		
CASCINI	MARCANTONIO			
Luogo di nascita	Provincia	Stato	Data nascita	Sesso (M/F)
				▼
Residente in	Provincia	Stato		
Indirizzo residenza	N. civico		CAP	
PEC (Domicilio elettronico)	Email (Posta elettronica)		Telefono fisso / cellulare	

DATI DELLA DITTA O SOCIETA' (eventuale)

In qualità di				
-	LEGALE RAPPRESENTANTE	▼		
Della ditta/società (denominazione)		Codice fiscale	Partita IVA	
ENERGY WEED S.R.L.		09020641214	09020641214	
Iscritta alla C.C.I.A.A. di			Provincia	Numero
NAPOLI			NA	1002779
Con sede legale in (Comune)		Provincia	Stato	
NAPOLI		NA	ITALIA	
Indirizzo			N. civico	CAP
VIA ANDREA D'ISERNIA			59	80122
PEC (Posta Elettronica Certificata)		Email (Posta elettronica)		Telefono fisso / cellulare
energyweedsrl@pec.fontelnet.it				

Consapevole delle sanzioni penali previste dalla legge per le false dichiarazioni e falsità in atti (art. 76 del d.P.R. n. 445/2000 e Codice Penale) e della facoltà prevista dall'art. 47 D.P.R. 28/12/2000 n. 445, sotto la propria responsabilità

DICHIARA

di essere legittimato alla presentazione della Procedura Abilitativa Semplificata (PAS)

In qualità di				
- PROMISSARIO ACQUIRENTE ▼				

sull'immobile sito in				
Comune				CAP
TROIA (FG)				
Indirizzo (Via, Viale, Piazza, ecc.)	N° civico	Scala	Piano	Interno
LOCALITA' CANCARRO	SNC			

censito al catasto				
<i>(In caso di più mappali è necessario indicarli separatamente inserendo una nuova riga per ciascuno)</i>				
Fabbricati	Sezione	Foglio	Mappale	Subalterno
<input type="checkbox"/>	-	▼		
<i>(In caso di più mappali è necessario indicarli separatamente inserendo una nuova riga per ciascuno)</i>				
Terreni	Sezione	Foglio	Mappale	
<input checked="" type="checkbox"/>	-	▼	8	39,133,217,218,219,264,266,280,286,312,403
Avente destinazione d'uso				
-	AGRICOLA ▼			

DENUNCIA

di dare inizio, trascorsi 30 giorni dalla presente comunicazione, all'esecuzione di opere nel suddetto immobile per												
<input checked="" type="checkbox"/>	NUOVO INTERVENTO											
<input type="checkbox"/>	VARIANTE											
	<table border="1"> <thead> <tr> <th>Tipo</th> <th>Protocollo numero</th> <th>Data</th> </tr> </thead> <tbody> <tr> <td><input type="checkbox"/> Denuncia di inizio attività</td> <td></td> <td></td> </tr> <tr> <td><input type="checkbox"/> Permesso di costruire</td> <td></td> <td></td> </tr> </tbody> </table>	Tipo	Protocollo numero	Data	<input type="checkbox"/> Denuncia di inizio attività			<input type="checkbox"/> Permesso di costruire				
Tipo	Protocollo numero	Data										
<input type="checkbox"/> Denuncia di inizio attività												
<input type="checkbox"/> Permesso di costruire												

In relazione a:

<input type="checkbox"/>	a) Installazione di pannelli solari fotovoltaici , a servizio degli edifici, aventi contestualmente le seguenti caratteristiche: Impianti aderenti o integrati nei tetti di edifici esistenti con la stessa inclinazione e lo stesso orientamento della falda e i cui componenti non modificano la sagoma dell'edificio; La superficie dell'impianto non è superiore a quella del tetto su cui viene realizzato; Realizzati all'interno della zona omogenea "A" di cui al D.M. n. 1444/68.
<input checked="" type="checkbox"/>	b) Installazione di pannelli solari fotovoltaici , installazione di nuovi impianti solari fotovoltaici e relative opere connesse, di potenza nominale superiore a 1 MW e fino a 10MW, laddove localizzati in "aree idonee" ai sensi dell'art. 20 del D.Lgs. 199/2021 (art. 4 D.Lgs. 28/2011 come integrato dal DL 17/2022, DL 51/2022;
<input type="checkbox"/>	c) Installazione di pannelli solari termici , a servizio degli edifici, aventi le seguenti caratteristiche: Realizzati all'interno della zona omogenea "A" di cui al D.M. n. 1444/68; Gli interventi ricadono nel campo di applicazione del D.Lgs. n. 42/04 nei casi di cui alle lett. b) e c), comma 1 dell'art. 136.
<input type="checkbox"/>	d) Impianti geotermoelettrici realizzati in edifici esistenti, sempre che non alterino i volumi e le superfici, non comportino modifiche delle destinazioni d'uso, non riguardino le parti strutturali dell'edificio, non comportino aumento del numero delle unità immobiliari e non implichino incremento dei parametri urbanistici, di taglia non superiore a 200 KW (soglia L.R. n. 25 del 24/09/2012).
<input type="checkbox"/>	e) Installazione di impianti alimentati a biomasse (anche senza cogenerazione) con P <= 200 KW (soglia Tab. A del D.Lgs. n. 387/2003 nonché art. 6 comma 1 lettera d) L.R. n. 25 del 24/09/2012)
<input type="checkbox"/>	f) Installazione di impianti alimentati da gas discarica , gas residuati da processi di depurazione e biogas (anche senza cogenerazione) con P <= 1000 KWe (soglia L.R. n. 25 del 24/09/2012)
<input type="checkbox"/>	g) Installazione di impianto eolico aventi le seguenti caratteristiche: con P <= 200 KW fino ad un massimo di 4 aerogeneratori (soglia L.R. n. 25 del 24/09/2012); Gli interventi ricadono nel campo di applicazione del D.Lgs. n. 42/04 nei casi di cui alle lett. b) e c), comma 1 dell'art. 136.
<input type="checkbox"/>	h) Installazione di torri anemometriche finalizzate alla misurazione temporanea del vento avente contestualmente le seguenti caratteristiche: Realizzate mediante strutture mobili, semifisse comunque amovibili; Installate in aree non soggette a vincolo o tutela, a condizione che vi sia il consenso del proprietario del fondo; Con rilevazione di durata superiore a 36 mesi; Entro un mese dalla conclusione della rilevazione il soggetto titolare rimuove le predette apparecchiature ripristinando lo stato dei luoghi.
<input type="checkbox"/>	i) Installazione di impianti idroelettrici con P <= 1000 KWe (soglia L.R. n. 25 del 24/09/2012).
<input type="checkbox"/>	manutenzione straordinaria per opere e modifiche necessarie per rinnovare e sostituire parti strutturali
<input type="checkbox"/>	costruzione di impianti per la produzione di biometano non superiore a 500 standard metri cubi/ora di biometano

<input type="checkbox"/>	restauro e risanamento conservativo
<input type="checkbox"/>	ristrutturazione edilizia che porti ad un organismo edilizio in tutto o in parte uguale all'esistente senza modifiche del volume, della sagoma, dei prospetti, delle superfici, aumento delle unità immobiliari e per gli edifici siti in zona A (D.M. 1444/68) senza mutamento della destinazione d'uso
<input type="checkbox"/>	demolizione

come da allegata relazione di asseverazione a firma del progettista e da allegato elenco dei soggetti coinvolti nel procedimento edilizio, consapevole che nel termine di 60 giorni l'amministrazione può adottare motivato provvedimento di divieto di prosecuzione dell'attività in caso di accertata carenza dei requisiti e presupposti della predetta segnalazione.

Note aggiuntive ed eventuali comunicazioni

ALLEGATI

<input type="checkbox"/>	Allegato
<input checked="" type="checkbox"/>	3362 - Relazione tecnica asseverata (PAS) a firma del progettista, che assevera la conformità delle opere da realizzare agli strumenti urbanistici adottati o approvati del regolamento edilizio vigente, nonché il rispetto delle norme di sicurezza, di quelle igienico sanitarie e delle altre normative relative ad ogni altra tipologia di costruzione
<input checked="" type="checkbox"/>	0913 - Soggetti coinvolti unificato
<input type="checkbox"/>	0070 - Procura speciale / Delega
<input checked="" type="checkbox"/>	<p>Elaborati progettuali a firma del progettista e del sottoscritto costituiti da:</p> <ul style="list-style-type: none"> a. Relazione tecnico - illustrativa dettagliata dell'intervento in aggiunta alla descrizione sintetica della relazione di asseveramento; b. Relazione sui materiali di risulta degli scavi di fondazione; c. Visura e stralcio catastale con individuazione puntuale dell'immobile; d. Stralcio dell'area di intervento in relazione alla strumentazione urbanistica vigente; e. Stralcio dell'area di intervento in relazione alla vincolistica P.U.T.T./P., P.A.I., P.P.R.R., Aree non idonee, Vincoli Ambientali; f. Documentazione fotografica dell'area di intervento; g. Elaborati grafici di progetto: planimetrie quotate dello stato dei luoghi e di progetto; prospetti e sezioni quotate afferenti alle opere per cui si attestano i lavori (stato attuale, stato modificato, stato sovrapposto).
<input checked="" type="checkbox"/>	<p>Preventivo di connessione STMG per opere non soggetto alla redazione ed al benessere del gestore di rete, in quanto trattasi di soluzioni semplici <i>oppure</i> Progetto esecutivo di connessione benestariata dal gestore di rete ai sensi dell'art. 6.2 del D.Lgs. 28/2011 in quanto trattasi di soluzioni complesse</p>
<input type="checkbox"/>	<p>Documentazione di cui all'art. 90 comma 9 del D.Lgs. 81/08 e relativa all'impresa esecutrice o ai lavoratori autonomi ed alle eventuali ditte subappaltatrici: Copia della notifica preliminare di cui all'art. 99 del D.Lgs. 81/08 (nei casi previsti dalla legge) DURC in corso di validità delle imprese e dei lavoratori autonomi Fotocopia del documento di riconoscimento di tutti i firmatari Altri documenti da allegare nei casi specifici</p>
<input type="checkbox"/>	<p>Contratto di opzione sui diritti di superficie e/o atto di compravendita</p>

<input type="checkbox"/>	Altri documenti e/o pareri a. Autorizzazione paesaggistica del b. Parere ASL del c. Parere Autorità di Bacino del d. Nulla Osta del Vincolo Idrogeologico del e. Altro (specificare) del <div style="border: 1px dashed blue; height: 15px; width: 100%;"></div>												
<input checked="" type="checkbox"/>	Attestazione pagamento diritti di segreteria <div style="border: 1px dashed blue; height: 15px; width: 100%;"></div> <table border="1" style="width: 100%; border-collapse: collapse;"> <thead> <tr> <th style="width: 33%;">Data pagamento</th> <th style="width: 33%;">Importo €</th> <th style="width: 33%;">Quietanza n°</th> </tr> </thead> <tbody> <tr> <td> </td> <td> </td> <td> </td> </tr> <tr> <td colspan="3">IUV</td> </tr> <tr> <td> </td> <td> </td> <td> </td> </tr> </tbody> </table>	Data pagamento	Importo €	Quietanza n°				IUV					
Data pagamento	Importo €	Quietanza n°											
IUV													
<input type="checkbox"/>	Altri allegati <div style="border: 1px dashed blue; height: 15px; width: 100%;"></div>												

INFORMATIVA SULLA PRIVACY (ART. 13 DEL REG. UE 27/04/2016 N. 679)

Il Reg. UE n. 679 del 27/04/2016 stabilisce norme relative alla protezione delle persone fisiche con riguardo al trattamento dei dati personali. Pertanto, come previsto dall'art. 13 del Regolamento, si forniscono le seguenti informazioni:

Titolare del trattamento:

indirizzo mail/PEC

Responsabile della protezione dati dell'Ente titolare:

indirizzo mail/PEC

Responsabile del Trattamento dei dati (eventuale)

indirizzo mail/PEC

Finalità del trattamento

Il trattamento dei dati è necessario per l'esecuzione di un compito di interesse pubblico o connesso all'esercizio di pubblici poteri di cui è investito il titolare del trattamento. Pertanto i dati personali saranno utilizzati dal titolare del trattamento nell'ambito del procedimento per il quale la dichiarazione viene resa.

Modalità del trattamento

I dati saranno trattati da persone autorizzate, con strumenti cartacei e informatici.

Destinatari dei dati

I dati potranno essere comunicati a terzi nei casi previsti dalla Legge 7/08/1990, n. 241 ("Nuove norme in materia di procedimento amministrativo e di diritto di accesso ai documenti amministrativi"), ove applicabile, e in caso di controlli sulla veridicità delle dichiarazioni (art. 71 del D.P.R. 28/12/2000 n. 445 "Testo unico delle disposizioni legislative e regolamentari in materia di documentazione amministrativa").

Diritti

L'interessato può in ogni momento esercitare i diritti di accesso e di rettifica dei dati personali nonché ha il diritto di presentare reclamo a un'autorità di controllo come previsto dall'art. 15 del Reg. UE n. 2016/679. Per esercitare tali diritti tutte le richieste devono essere rivolte allo Sportello.

Periodo di conservazione dei dati

I dati personali saranno conservati, per un periodo di tempo stabilito in conformità alle norme sulla conservazione della documentazione amministrativa oppure, nel caso in ciò non sia possibile, per un periodo di tempo non superiore a quello necessario al conseguimento delle finalità per le quali essi sono raccolti e trattati.

Il/la sottoscritto/a dichiara di aver letto l'informativa sul trattamento dei dati personali.

ENERGY WEED SRL

Via Andrea D'Isernia 38 – 80122

P.IVA 09020641214

Data NAPOLI, 08/09/2023

Firma

*N.B.: Firma autografa da apporre **esclusivamente** in caso di **presentazione cartacea**. In caso di **compilazione telematica** la firma apposta sul documento di procura speciale/delega assolve a tutti gli adempimenti previsti per legge.*

Pratica edilizia	_____
del	_____
Protocollo	_____

RELAZIONE TECNICA DI ASSEVERAZIONE

DATI DEL PROGETTISTA

Cognome e Nome <i>CERA DONATO ORLANDO</i>			
codice fiscale _____			
nato a _____	prov. _____	stato _____	
nato il _____			
residente in _____	prov. <i>M</i>	stato _____	
indirizzo _____			C.A.P. _____
con studio in _____	prov. _____	stato _____	
indirizzo _____			C.A.P. _____
Iscritto all'ordine/collegio <i>ARCHITETTI</i>	di <i>MILANO</i>	al n. <i>16906</i>	
Telefono _____			fax. _____
posta elettronica certificata <i>cera.16906@oamilano.it</i>			

N.b. I dati del progettista coincidono con quelli già indicati, nella sezione 2 dell'Allegato "Soggetti coinvolti", per il progettista delle opere architettoniche

DICHIARAZIONI

Il progettista, in qualità di tecnico asseverante, preso atto di assumere la qualità di persona esercente un servizio di pubblica necessità ai sensi degli articoli 359 e 481 del Codice Penale, consapevole che le dichiarazioni false, la falsità negli atti e l'uso di atti falsi comportano l'applicazione delle sanzioni penali previste dagli artt. 75 e 76 del d.P.R. n. 445/2000 e di quelle di cui all'art. 19, comma 6, della legge n. 241/1990, sotto la propria responsabilità

DICHIARA

1) Tipologia di intervento e descrizione sintetica delle opere

<p>che i lavori riguardano l'immobile/il terreno individuato nella PAS di cui la presente relazione costituisce parte integrante e sostanziale;</p>	
<p>che le opere in progetto sono subordinate a PAS in quanto rientrano nella seguente tipologia di intervento:</p>	
<input type="checkbox"/>	collocato su edifici, tettoie, serre o pensiline e da realizzarsi con tegole fotovoltaiche o altri elementi innovativi;
<input type="checkbox"/>	collocato su edifici o loro pertinenze (realizzati all'interno della zona A di cui al D.M. 1444/1968) e da realizzarsi con tegole fotovoltaiche o altri elementi innovativi;
<input type="checkbox"/>	Impianto solare fotovoltaico non integrato ubicato al suolo con potenza inferiore a 20 kW;

<input type="checkbox"/> Impianto solare fotovoltaico ubicato a suolo su terreni agricoli (max 10% del terreno agricolo e distanza superiore a 2000 mt. da altri terreni dello stesso proprietario), non ricadenti fra quelli di cui al punto 12.1 e 12.2 lettera a) del D.M. 10/09/2010, aventi capacità di generazione inferiore alla soglia indicata alla tabella A allegata al D.Lgs n. 387 del 29/12/2003, cioè con potenza inferiore a 20 kW, e che faccia capo ad un unico punto di connessione ed ad un unico soggetto;
<input type="checkbox"/> Impianto solare fotovoltaico ubicato su aree già degradate da attività antropiche, pregresse o in atto, tra cui siti industriali, cave, discariche, siti contaminati, con potenza non superiore a 1 MW e direttamente su suolo;
<input type="checkbox"/> Impianto eolico di potenza inferiore a 200 kW con max 4 generatori eolici;
<input type="checkbox"/> Impianti Biomassa, gas di discarica, gas residuati dai processi di depurazione, operanti in assetto cogenerativi con potenza > 50 ≤ 1000 kW ovvero 3000 kWt;
<input type="checkbox"/> Impianti alimentati da biomassa e biogas con potenza max 200 kW;
<input type="checkbox"/> Impianti da gas di discarica, gas residuati con potenza inferiore a 1 MW;
<input type="checkbox"/> Impianti non cogenerativi con potenza ≤ 250kW;
<input type="checkbox"/> Impianti idroelettrici e geotermoelettrici realizzati su edifici esistenti senza variazione planaltimetriche, senza cambio di destinazione d'uso, senza intaccare parti strutturali, ecc., con potenza max 200 kW;
<input type="checkbox"/> Impianti idroelettrici e geotermoelettrici alimentati da fonte idraulica con potenza inferiore a 1 MW;
<input type="checkbox"/> Attività di costruzione ed esercizio di impianti fotovoltaici di potenza sino a 10 MW connessi alla rete elettrica di media tensione e localizzati in area a destinazione industriale, produttiva o commerciale (ai sensi del c.9 bis, dell'art.6 del D.LGS 28/2011 modificato dal D.L. 77/2021.
<input checked="" type="checkbox"/> Altro impianto di energia elettrica

e che consistono in:

Impianto solare fotovoltaico di tipologia Agrovoltaiica di potenza pari a 9,286 MWp, sito in aree idonee ai sensi del D.lgs.199/2021

2) Dati dell'immobile oggetto di intervento

che l'intervento interessa l'immobile sito in via /località CANCARRO, n. SNC interno «Interno» avente destinazione d'uso esistente AGRICOLA (ad es. . residenziale, industriale, commerciale, ecc...) e di progetto

Censito al NCEU			
Foglio	Particella	Sub	Cat

Censito in NCT		
Foglio	Particella	Sub
8	39,133,217,218,219,264,266,280,286,312,403	

Superfici edificio (reali e non catastali)		
coperta mq.	scoperta mq.	altezza m.
93402		

Superfici terreno (reali e non catastali) Mq. 103082

3) Strumentazione urbanistica comunale vigente e in salvaguardia

che l'area/immobile oggetto di intervento risulta individuata dal/è da realizzarsi su:				
		SPECIFICARE	ZONA	ART.
<input checked="" type="checkbox"/>	PUG/ PRG/ PSC		AGRICOLA	
<input type="checkbox"/>	PIANO PARTICOLAREGGIATO			
<input type="checkbox"/>	PIANO DI RECUPERO			
<input type="checkbox"/>	P.I.P			
<input type="checkbox"/>	P.E.E.P.			
<input type="checkbox"/>	ALTRO:			

4) Variazioni catastali (L n. 331/2004 art.1 comma 332)

che l'immobile oggetto dei lavori	
4.1 <input checked="" type="checkbox"/>	non necessita di alcuna variazione catastale
4.2 <input type="checkbox"/>	necessita di variazione catastale che sarà eseguita ad ultimazione lavori e trasmessa, unitamente alla nuova planimetria alla Amministrazione Comunale

5) Tutela dall'inquinamento acustico

che l'intervento	
5.1 <input checked="" type="checkbox"/>	non rientra nell'ambito di applicazione dell'articolo 8 della l. n. 447/1995
5.2 <input type="checkbox"/>	rientra nell'ambito di applicazione dell'articolo 8 della l. n. 447/1995, integrato con i contenuti dell'articolo 4 del d.P.R. n. 227/2011 e pertanto si allega :
5.2.1 <input type="checkbox"/>	documentazione di impatto acustico (art. 8, commi 2 e 4, legge n. 447/1995)
5.2.2 <input type="checkbox"/>	valutazione previsionale di clima acustico (art. 8, comma 3, legge n. 447/1995)
5.2.3 <input type="checkbox"/>	autocertificazione a firma del tecnico abilitato competente in acustica ambientale in cui si attesta il rispetto dei requisiti di protezione acustica in relazione alla zonizzazione acustica di riferimento (art. 8, comma 3-bis, legge n. 447/1995)
5.2.4 <input type="checkbox"/>	dichiarazione sostitutiva dell'atto di notorietà, a firma del titolare, relativa al rispetto dei limiti stabiliti dal documento di classificazione acustica del territorio comunale di riferimento ovvero, ove questo non sia stato adottato, ai limiti individuati dal d.P.C.M. 14 novembre 1997 (art. 4, commi 1 e 2, d.P.R. n. 227/2011)
<input type="checkbox"/>	che è stata presentata alla Provincia competente apposita relazione tecnica asseverata da un tecnico competente, che documenti il rispetto dei limiti di cui alla presente normativa, per l'esercizio di nuove attività imprenditoriali, ovvero per ampliamenti o modifiche di attività esistenti, che determinano un livello di rumore ambientale superiore a 40 dB(A) durante il periodo diurno e superiore a 30 dB(A) durante il periodo notturno (art.12 LEGGE REGIONALE 12 febbraio 2002, N. 3 " Norme di indirizzo per il contenimento e la riduzione dell'inquinamento acustico ").

6) Produzione di materiali di risulta

che le opere

- 6.1 non sono soggette alla normativa relativa ai materiali da scavo (art. 41-bis D.L. n. 69 del 2013 e art. 184-bis d.lgs. n. 152 del 2006)
- 6.2 **comportano** la produzione di materiali da scavo **considerati come sottoprodotti** ai sensi dell'articolo 184-bis, comma 1, del d.lgs. n. 152/2006 o dell'articolo 41-bis, comma 1, D.L. n. 69 del 2013, e inoltre
- 6.2.1 **le opere comportano** la produzione di materiali da scavo per un **volume superiore a 6000 mc e sono soggette a VIA o AIA**, e pertanto, ai sensi dell'art. 184-bis, comma 2-bis, e del d.m. n. 161/2012
- 6.2.1.1. **si allega/ si comunicano gli estremi del** . Provvedimento di VIA o AIA, comprensivo dell'assenso al Piano di Utilizzo dei materiali da scavo, rilasciato da _____ con prot. _____ in data _____
- (*) (variabile, solo nel caso di richiesta contestuale di atti di assenso presupposti alla SCIA)
- 6.2.2 le opere comportano la produzione di materiali da scavo per un **volume inferiore o uguale a 6000 mc** ovvero (**pur superando tale soglia**) **non sono soggette a VIA o AIA**, e pertanto
- 6.2.2.1 allega **autocertificazione del titolare** resa all'ARPA ai sensi del comma 2 dell'art. 41-bis D.L. n. 69 del 2013
- 6.3 **comportano** la produzione di materiali da scavo che saranno riutilizzati nello stesso luogo di produzione e pertanto
- 6.3.1 **allega autocertificazione del titolare (che i materiali da scavo saranno riutilizzati nello stesso luogo di produzione)**
- 6.4 riguardano interventi di **demolizione di edifici o altri manufatti preesistenti e producono rifiuti** la cui gestione è disciplinata ai sensi della parte quarta del d.lgs. n. 152/ 2006
- 6.5 **comportano** la produzione di **materiali da scavo che saranno gestiti dall'interessato come rifiuti**
- 6.6 **Ai sensi del RR n.6/2006 si allega bilancio di produzione**

7) Prevenzione incendi**che l'intervento**

- 7.1 non è soggetto alle norme di prevenzione incendi
- 7.2 è soggetto alle norme tecniche di prevenzione incendi e le stesse sono rispettate nel progetto
- 7.3 presenta caratteristiche tali da non consentire l'integrale osservanza delle regole tecniche di prevenzione incendi e pertanto
- 7.3.1 **si allega la documentazione necessaria** all'ottenimento della deroga (*) (variabile, solo nel caso di richiesta contestuale di atti di assenso presupposti alla SCIA)
- 7.3.2 la relativa deroga è stata ottenuta con prot. _____ in data _____

e che l'intervento

- 7.4 **non è soggetto alla valutazione del progetto** da parte del Comando Provinciale dei Vigili del Fuoco ai sensi del d.P.R. n. 151/2011
- 7.5 **è soggetto alla valutazione del progetto** da parte del Comando Provinciale dei Vigili del Fuoco, ai sensi dell'articolo 3 del d.P.R. n. 151/2011 e pertanto
- 7.5.1 **si allega la documentazione necessaria** alla valutazione del progetto (*) (variabile, solo nel caso di richiesta contestuale di atti di assenso presupposti alla SCIA)
- 7.5.2 la valutazione del progetto è stata effettuata con prot. _____

in data

- 7.6 **costituisce variante e il sottoscritto assevera che le modifiche non costituiscono variazione dei requisiti di sicurezza antincendio** già approvati con parere del Comando Provinciale dei Vigili del fuoco rilasciato con prot. in data

8) Amianto

che le opere

- 8.1 **non interessano** parti di edifici con presenza di fibre di amianto
- 8.2 **interessano** parti di edifici con presenza di fibre di amianto e che pertanto il datore di lavoro, prima dell'inizio di lavori di demolizione o di rimozione dell'amianto o di materiali contenenti amianto da edifici, strutture, apparecchi e impianti, nonché dai mezzi di trasporto, predispone, ai sensi dei commi 2 e 5 dell'articolo 256 del d.lgs. n. 81/2008, il **Piano di Lavoro di demolizione o rimozione dell'amianto**
- 8.2.1 **in allegato** alla presente relazione di asseverazione
(* (variabile, solo nel caso di richiesta contestuale di atti di assenso presupposti alla SCIA)
- 8.2.2 presentato con prot. [] in data []

9) Interventi strutturali e/o in zona sismica

che l'intervento

- 9.1 **non prevede** la realizzazione di **opere di conglomerato cementizio armato**, normale e precompresso ed a struttura metallica
- 9.2 **prevede** la realizzazione di opere di **conglomerato cementizio armato**, normale e precompresso ed a struttura metallica; pertanto
- 9.2.1 si allega la documentazione relativa alla denuncia di cui all'articolo 65 del d.P.R. n. 380/2001
- 9.2.2 la denuncia di cui all'articolo 65 del d.P.R. n. 380/2001 è già stata depositata con prot. [] in data []

e che l'intervento

- 9.3 **non prevede opere** da denunciare o autorizzare ai sensi degli articoli 93 e 94 del d.P.R. n. 380/2001 o della corrispondente normativa regionale
- 9.4 **prevede opere che non richiedono il deposito dei calcoli strutturali al SUE, trattandosi di opere minore priva di rilevanza per la pubblica incolumità** di cui alla Deliberazione della Giunta Regionale 3 giugno 2010, n. 1309, elenco:

- "A1" PUNTO []
- "A2" PUNTO []

All'uopo si allega:

- 1) relazione tecnica esplicativa: contenente le informazioni relative alla tipologia della costruzione o del manufatto, le dimensioni dell'intervento proposto, la destinazione d'uso ed il contesto in cui viene realizzato, indicando espressamente a quali punti degli elenchi A.1 e A.2 si fa riferimento. In tutti i casi occorre valutare e dimostrare analiticamente che vengono rispettati i limiti di carico prescritti ed ogni altro requisito o condizione indicati nei medesimi elenchi. Nel caso si utilizzino strutture prefabbricate e/o modulari, occorre allegare i certificati di origine rilasciati dal produttore;
- 2) elaborato grafico: comprensivo di piante e sezioni, quotato ed in scala commisurata

all'entità dell'intervento, contenente le informazioni necessarie a dimostrare che i parametri dimensionali rientrano tra i limiti indicati negli elenchi sopra citati.

- 9.5 costituisce una **variante non sostanziale riguardante parti strutturali** relativa ad un progetto esecutivo delle strutture precedentemente presentato con prot. [REDACTED] in data [REDACTED]
- 9.6 prevede il deposito dei calcoli strutturali prima dell'inizio dei lavori (art. 93 e 94 d. P.R. n. 380/01), il successivo deposito della "relazione sismica a struttura ultimata" (art.6 L. 1086/1971), infine, del collaudo statico. Pertanto
- si allega** la documentazione relativa ai calcoli strutturali
- la relativa denuncia dei lavori in zona sismica è già stata depositata** con prot. [REDACTED] in data [REDACTED]
- 9.7 **prevede opere strutturali soggette ad autorizzazione sismica** ai sensi dell'articolo 94 del d.P.R. n. 380/2001 o della corrispondente normativa regionale e pertanto
- 9.7.1 **si allega** la documentazione necessaria per il rilascio dell'**autorizzazione sismica**
(*) (variabile, solo nel caso di richiesta contestuale di atti di assenso presupposti alla SCIA)
- 9.7.2 **la relativa autorizzazione è già stata ottenuta** con prot. [REDACTED] in data [REDACTED]

10) Qualità ambientale dei terreni

che l'intervento, in relazione alla qualità ambientale dei terreni,

- 10.1 **non richiede indagini ambientali preventive** in relazione alle attività finora svolte sull'area interessata dall'intervento
- 10.2 a seguito delle preventive analisi ambientali effettuate, **non necessita di bonifica**, pertanto
- 10.2.1 **si allegano i risultati delle analisi ambientali dei terreni**

DICHIARAZIONI RELATIVE AI VINCOLI

TUTELA STORICO-AMBIENTALE

11) Bene sottoposto al Piano Paesaggistico Territoriale Regionale della Puglia

che l'immobile oggetto dei lavori con riferimento al PPTR approvato Con delibera n. 176 del 16 febbraio 2015, pubblicata sul BURP n. 40 del 23.03.2015

- 11.1 **non è sottoposto a tutela**
- 11.2 **è sottoposto a tutela ma l'intervento non richiede il rilascio dell'autorizzazione/accertamento di compatibilità paesaggistica**
- 11.3 **è sottoposto a tutela** e pertanto
- 11.3.1 **è assoggettato al procedimento semplificato di autorizzazione paesaggistica**, in quanto di lieve entità, secondo quanto previsto dal d.P.R. n. 139/2010, e pertanto
- 11.3.1.1 **si allega la relazione paesaggistica semplificata** e la documentazione necessaria ai fini del rilascio dell'autorizzazione

paesaggistica semplificata
 (*) (variabile, solo nel caso di richiesta contestuale di atti di assenso presupposti alla SCIA)

11.3.1.2 l'autorizzazione paesaggistica semplificata è stata rilasciata con prot. [] in data []

11.3.2 è assoggettato al procedimento ordinario di autorizzazione paesaggistica, e pertanto

11.3.2.1 si allega la relazione paesaggistica e la documentazione necessaria ai fini del rilascio dell'autorizzazione paesaggistica
 (*) (variabile, solo nel caso di richiesta contestuale di atti di assenso presupposti alla SCIA)

11.3.2.2 l'autorizzazione paesaggistica è stata rilasciata con prot. [] in data []

11.3.3 è assoggettato al procedimento di accertamento di compatibilità paesaggistica

11.3.1 si allega la documentazione necessaria ai fini dell'accertamento di compatibilità paesaggistica
 (*) (variabile, solo nel caso di richiesta contestuale di atti di assenso presupposti alla SCIA)

11.3.4 accertamento di compatibilità paesaggistica è stato rilasciato con prot. [] in data []

12) Bene sottoposto a parere della Soprintendenza

che l'immobile oggetto dei lavori, ai sensi del Parte II, Titolo I, Capo I del d.lgs. n. 42/2004,

12.1 non è sottoposto a tutela

12.2 è sottoposto a tutela e pertanto

12.2.1 si allega la documentazione necessaria ai fini del rilascio del parere/nulla osta
 (*) (variabile, solo nel caso di richiesta contestuale di atti di assenso presupposti alla SCIA)

12.2.2 il parere/nulla osta è stato rilasciato con prot. [] in data []

13) Bene inserito in zona del Centro Storico

che l'immobile oggetto dei lavori ricade:

13.1 ZONA 1 – Rilascio parere Soprintendenza Archeologica per opere implicante lavori di scavo;

13.2 ZONA 2 – Preavviso di almeno 10gg. Prima esecuzione scavi alla Soprintendenza Archeologica per esecuzione saggi;

13.3 ZONA 3 – Comunicazione data inizio lavori scavo con almeno 10gg di anticipo alla Soprintendenza Archeologica

14) Bene inserito in area di interesse archeologica (D.G.C. n. 126/89)

che l'immobile oggetto dei lavori è sottoposto a

14.1 zona archeologica 1 – Rilascio parere Soprintendenza Archeologica per opere implicante lavori di scavo;

- 14.2 **zona archeologica 2 – Preavviso di almeno 10gg prima dell'esecuzione scavi alla Soprintendenza Archeologica per esecuzione saggi;**
- 14.3 **zona archeologica 3 – Comunicazione data inizio lavori scavo con almeno 10gg di anticipo alla Soprintendenza Archeologica.**

15) Bene in area protetta

che l'immobile oggetto dei lavori, ai sensi della legge n. 394/1991 (Legge quadro sulle aree protette) e della corrispondente normativa regionale,

- 15.1 **non ricade in area tutelata**
- 15.2 **ricade in area tutelata**, ma le opere non comportano alterazione dei luoghi o dell'aspetto esteriore degli edifici
- 15.3 **è sottoposto alle relative disposizioni** e pertanto
- 15.3.1 **si allega la documentazione necessaria** ai fini del rilascio del parere/nulla osta
(*) (variabile, solo nel caso di richiesta contestuale di atti di assenso presupposti alla SCIA)
- 15.3.2 il parere/nulla osta è stato rilasciato con prot. [] in data []

TUTELA ECOLOGICA

16) Bene sottoposto a vincolo idrogeologico con riferimento al Piano Assetto Idrogeologico

che, ai fini del vincolo idrogeologico, l'area oggetto di intervento

- 16.1 **non ricade in area vincolata** e si allega stralcio carta idrogeomorfologica e IGM estratta dal sito dell'AdB Puglia sottoposta a tutela
- 16.2 **ricade in area a pericolosità di frana** e pertanto
- 16.2.1 **si allega la documentazione necessaria** ai fini del rilascio del parere AdB Puglia
(*) (variabile, solo nel caso di richiesta contestuale di atti di assenso presupposti alla SCIA)
- 16.2.2 l'autorizzazione è stata rilasciata con prot. [] in data []
- 16.3 **ricade in area a pericolosità idraulica** e pertanto
- 16.3.1 **si allega la documentazione necessaria** ai fini del rilascio del parere AdB Puglia
(*) (variabile, solo nel caso di richiesta contestuale di atti di assenso presupposti alla SCIA)
- 16.3.2 l'autorizzazione è stata rilasciata con prot. [] in data []
- 16.4 **pur non ricadendo in area vincolata, è interessata da reticolo AdB** non riportato nella carta IGM ma presente nella carta idrogeomorfologica, pertanto alla presente è allegato studio di compatibilità.

17) Bene sottoposto a vincolo idraulico

che, ai fini del vincolo idraulico, l'area oggetto di intervento

- 17.1 **non è sottoposta a tutela**
- 17.2 **è sottoposta a tutela** ed è necessario il rilascio dell'autorizzazione di cui al comma 2 dell'articolo 115 del d.lgs. n. 152/2006 e al r.d. 523/1904, pertanto
- 17.2.1 **si allega la documentazione necessaria** ai fini del rilascio dell'autorizzazione
 (*) (variabile, solo nel caso di richiesta contestuale di atti di assenso presupposti alla SCIA)
- 17.2.2 l'autorizzazione è stata rilasciata con prot. [REDACTED] in data [REDACTED]

18) Zona di conservazione "Natura 2000"

che, ai fini della zona speciale di conservazione appartenente alla rete "Natura 2000" (d.P.R. n. 357/1997 e d.P.R. n. 120/2003) l'intervento

- 18.1 **non è soggetto a Valutazione d'incidenza (VINCA)**
- 18.2 **è soggetto a Valutazione d'incidenza (VINCA)**, pertanto
- 18.2.1 **si allega la documentazione necessaria** all'approvazione del progetto
 (*) (variabile, solo nel caso di richiesta contestuale di atti di assenso presupposti alla SCIA)
- 18.2.2 la valutazione è stata effettuata con prot. [REDACTED] in data [REDACTED]

19) Fascia di rispetto cimiteriale

che in merito alla fascia di rispetto cimiteriale (articolo 338, testo unico delle leggi sanitarie 1265/1934)

- 19.1 **l'intervento non ricade nella fascia di rispetto**
- 19.2 **l'intervento ricade nella fascia di rispetto ed è consentito**
- 19.3 **l'intervento ricade in fascia di rispetto cimiteriale e non è consentito, pertanto**
- 19.3.1 **si allega la documentazione necessaria** per la richiesta di deroga
 (*) (variabile, solo nel caso di richiesta contestuale di atti di assenso presupposti alla SCIA)
- 19.3.2 la relativa deroga è stata ottenuta con prot. [REDACTED] in data [REDACTED]

20) Aree a rischio di incidente rilevante

che in merito alle attività a rischio d'incidente rilevante (d.lgs. n. 334/1999 e d.m. 9 maggio 2001):

- 20.1 **nel comune non è presente un'attività a rischio d'incidente rilevante**
- 20.2 **nel comune è presente un'attività a rischio d'incidente rilevante la relativa "area di danno" è individuata nella pianificazione comunale**
- 20.2.1 **l'intervento non ricade nell'area di danno**
- 20.2.2 **l'intervento ricade in area di danno, pertanto**
- 20.2.2.1 **si allega la documentazione necessaria** alla valutazione

del progetto dal Comitato Tecnico Regionale
 (*) (variabile, solo nel caso di richiesta contestuale di atti di assenso presupposti alla SCIA)

20.2.2.2 la valutazione del Comitato Tecnico Regionale è stata rilasciata con prot. [] in data []

20.3 **nel comune è presente un'attività a rischio d'incidente rilevante e la relativa "area di danno" non è individuata** nella pianificazione comunale, pertanto

20.3.1 **si allega la documentazione necessaria** alla valutazione del progetto dal Comitato Tecnico Regionale

21) Smaltimento delle Acque di Prima Pioggia

che, in base a quanto previsto dal d. lgs. n. 152/2006 e al Piano di Tutela delle Acque della Regione Puglia approvato dal Consiglio della Regione Puglia, con Deliberazione n. 230 del 20/10/2009 **l'intervento**

21.1 **non è soggetto alla normativa citata**

21.2 **è soggetto** pertanto

21.2.1 **si allega la documentazione necessaria per il rilascio dell'autorizzazione** da parte della Provincia

(*) (variabile, solo nel caso di richiesta contestuale di atti di assenso presupposti alla SCIA)

21.2.2 la comunicazione, riguardanti superfici dei piazzali e coperture dei fabbricati da smaltire < 2000 mq è stata effettuata alla Provincia con prot. [] in data []

22) Altri vincoli di tutela ecologica

che l'area/immobile oggetto di intervento risulta assoggettata ai seguenti vincoli:

22.1 **fascia di rispetto dei depuratori** (punto 1.2, allegato 4 della deliberazione 4 febbraio 1977 del Comitato dei Ministri per la tutela delle acque)

22.2 Altro (specificare) []

In caso di area/immobile assoggettato ad uno o più dei sopracitati vincoli

22.2.1 **si allegano le autocertificazioni** relative alla conformità dell'intervento per i relativi vincoli

22.2.2 **si allega la documentazione necessaria** ai fini del rilascio dei relativi atti di assenso

(*) (variabile, solo nel caso di richiesta contestuale di atti di assenso presupposti alla SCIA)

22.2.3 il relativo atto di assenso è stato rilasciato con prot. [] in data []

(l'opzione è ripetibile in base al numero di vincoli che insistono sull'area/immobile)

TUTELA FUNZIONALE

23) Vincoli per garantire il coerente uso del suolo e l'efficienza tecnica delle infrastrutture (*)

che l'area/immobile oggetto di intervento risulta assoggettata ai seguenti vincoli:

23.1 **stradale** (d.m. n. 1404/1968, d.P.R. n. 495/92) (specificare) []

23.2 **ferroviario** (d.P.R. n. 753/1980)

23.3 **elettrodotta** (d.P.C.M. 23 aprile 1992)

23.4 **gasdotto** (d.m. 24 novembre 1984)

23.5 **militare** (d.lgs. n. 66/2010)

23.6 **aeroportuale** (piano di rischio ai sensi dell'art. 707 del Codice della navigazione, specifiche tecniche ENAC)

23.7 Altro (specificare)

In caso di area/immobile assoggettato ad uno o più dei sopracitati vincoli

23.7.1 **si allegano le autocertificazioni** relative alla conformità dell'intervento per i relativi vincoli

23.7.2 **si allega la documentazione necessaria** ai fini del rilascio dei relativi atti di assenso
(* (variabile, solo nel caso di richiesta contestuale di atti di assenso presupposti alla SCIA)

23.7.3 il relativo atto di assenso è stato rilasciato con prot. in data

(l'opzione è ripetibile in base al numero di vincoli che insistono sull'area/immobile)

ASSEVERAZIONE

Tutto ciò premesso, il sottoscritto tecnico, in qualità di persona esercente un servizio di pubblica necessità ai sensi degli artt. 359 e 481 del Codice Penale, esperiti i necessari accertamenti di carattere urbanistico, edilizio, statico, igienico ed a seguito del sopralluogo, consapevole di essere passibile dell'ulteriore sanzione penale nel caso di falsa asseverazione circa l'esistenza dei requisiti o dei presupposti di cui al comma 1 dell'art. 19 della L. N. 241/90

ASSEVERA

ai sensi dell'art. 20 comma 1 del DPR 380/2001

la conformità del progetto agli strumenti urbanistici approvati ed adottati, ai regolamenti edilizi vigenti, e alle altre normative di settore aventi incidenza sulla disciplina dell'attività edilizia e, in particolare, alle norme antisismiche, di sicurezza, antincendio, igienico-sanitarie nel caso in cui la verifica in ordine a tale conformità non comporti valutazioni tecnico-discrezionali, alle norme relative all'efficienza energetica.

Il sottoscritto dichiara inoltre che l'allegato progetto è compilato in piena conformità alle norme di legge e dei vigenti regolamenti comunali, nei riguardi pure delle proprietà confinanti essendo consapevole che la presente PAS non può comportare limitazione dei diritti dei terzi, fermo restando quanto previsto dall'articolo 19, comma 6-ter, della l. n. 241/1990.

Data e luogo
08/09/2023, MILANO

il progettista



INFORMATIVA SULLA PRIVACY (ART. 13 del d.lgs. n. 196/2003)

Ai sensi dell'art. 13 del codice in materia di protezione dei dati personali si forniscono le seguenti informazioni:

Finalità del trattamento: I dati personali dichiarati saranno utilizzati dagli uffici nell'ambito del procedimento per il quale la presente PAS viene resa.

Modalità: Il trattamento avverrà sia con strumenti cartacei sia su supporti informatici a disposizione degli uffici.

Ambito di comunicazione: I dati verranno comunicati a terzi ai sensi della l. n. 241/1990, ove applicabile, e in caso di verifiche ai sensi dell'art. 71 del d.P.R. n. 445/2000.

Diritti: Il sottoscrittore può in ogni momento esercitare i diritti di accesso, rettifica, aggiornamento e integrazione dei dati ai sensi dell'art. 7 del d.lgs. n. 196/2003 rivolgendo le richieste al SUAP/SUE.

Titolare: SUAP di TROIA

ALLEGATI di cui all'art. 6 del D.Lgs. n. 28 del 03.03.2011**Documentazione obbligatoria:**


- Copia fotostatica di documento di identità;
 - Relazione dettagliata a firma di un progettista abilitato che descriva l'intervento;
 - Opportuni elaborati progettuali a firma di un progettista abilitato che attestino la compatibilità del progetto con gli strumenti urbanistici approvati e i regolamenti edilizi vigenti e la non contrarietà agli strumenti urbanistici adottati, nonché il rispetto delle norme di sicurezza e' di quelle igienico-sanitarie;
 - Elaborati tecnici per la connessione redatti dal gestore di rete;
 - Pareri, autorizzazioni, nulla osta, rilasciati dai soggetti competenti
 - Soprintendenza
 - VV.FF.
 - Consorzio di Bonifica
 - Amministrazione Provinciale
 - Altro (specificare)
-
- Presentazione degli schemi impianti di cui al DM 37/2008;
 - Scheda tecnica impianti di energia da fonti rinnovabili;
 - Documentazione catastale costituita da estratto di mappa in scala 1:2000 / 1:1000 con individuazione del nuovo intervento, autenticata dal progettista, e con aggiornamento non anteriore a mesi 6;
 - Estratto del P.R.G. con evidenziato l'immobile e/o l'area di intervento;
 - DICHIARAZIONE CHE L'IMPIANTO NON SI TROVI ALL'INTERNO DI AREE FRA QUELLE SPECIFICAMENTE ELENcate E INDIVIDUATE DALL'ALLEGATO 3) LETTERA f), AL DECRETO DEL MINISTERO DELLO SVILUPPO ECONOMICO DEL 10/09/2010 PUBBLICATO NELLA GAZZETTA UFFICIALE N.219 DEL 18/09/2010 (comma 9 BIS DELL'ART.6 D.LEGS 28/11)
 - Dichiarazione dell'impresa esecutrice dei lavori;
 - D.U.R.C. (Documento Unico di Regolarità Contributiva);
 - Versamento Diritti di Segreteria

Documentazione eventuale (in relazione alla tipologia dell'intervento):

- Deposito documentazione norma sismica, ovvero asseverazione tecnico;
 - Autorizzazione allo Scarico
 - Notifica preliminare (Azienda USL e Direzione Provinciale del Lavoro)
 - Altro (specificare)
-
-

Data e luogo
08/09/2023, MILANO

il/i dichiaranti



ELENCO ELABORATI PROGETTO DEFINITIVO

ELENCO ELABORATI PROGETTO DEFINITIVO				
Codice	Descrizione dell'elaborato	Data.	Rev.	Responsabile
Sezione 0	PROCEDURA ABILITATIVA SEMPLIFICATA			
0.0	Istanza P.A.S.	Settembre 2023	01	Arch. Donato Cera
0.1	Relazione tecnica di asseverazione	Settembre 2023	01	Arch. Donato Cera
0.2	Asseverazione aree idonee	Settembre 2023	01	Arch. Donato Cera
0.3	Visura societaria e Documenti d'identità	Settembre 2023	01	Arch. Donato Cera
0.4	Diritti di Segreteria	Settembre 2023	01	Arch. Donato Cera
0.5	Certificato di destinazione urbanistica	Settembre 2023	01	Arch. Donato Cera
0.6	Titolo di proprietà	Settembre 2023	01	Arch. Donato Cera
Sezione 1	RELAZIONI GENERALI			
1.1	Relazione Tecnico-Descrittiva	Settembre 2023	01	Arch. Donato Cera
1.2	Relazione Tecnica Agronomica	Settembre 2023	01	Agronomo Giuseppe Campanaro
1.3	Relazione paesaggistica	Settembre 2023	01	Arch. Donato Cera

1.4	Relazione idrologica idraulica	Settembre 2023	01	Ing. Saverio Buccino
1.5	Piano di dismissione e ripristino	Settembre 2023	01	Arch. Donato Cera
1.6	Computo metrico estimativo - piano di dismissione e ripristino	Settembre 2023	01	Arch. Donato Cera
1.7	Cronoprogramma	Settembre 2023	01	Arch. Donato Cera
1.8	Relazione geologica	Settembre 2023	01	Geol. Luca Salcuni
1.9	Piano di utilizzo terra e rocce da scavo	Settembre 2023	01	Arch. Donato Cera
Sezione 2	INQUADRAMENTO TERRITORIALE			
2.1	Inquadramento generale – Stralcio Planimetria su CTR	Settembre 2023	01	Arch. Donato Cera
2.2	Inquadramento generale – Stralcio Planimetria su Catastale	Settembre 2023	01	Arch. Donato Cera
2.3	Inquadramento generale – Stralcio Planimetria su Ortofoto	Settembre 2023	01	Arch. Donato Cera
2.4	Inquadramento generale – Rilievo fotografico	Settembre 2023	01	Arch. Donato Cera
Sezione 3	INQUADRAMENTO URBANISTICO			
3.1	Inquadramento urbanistico – P.T.P.R.	Settembre 2023	01	Arch. Donato Cera
3.2	Inquadramento urbanistico – Stralcio P.U.T.T./p	Settembre 2023	01	Arch. Donato Cera
3.3	Inquadramento urbanistico – Carta Idrogeomorfologica	Settembre 2023	01	Arch. Donato Cera
3.4	Inquadramento urbanistico – Piano Assetto Idrogeologico	Settembre 2023	01	Arch. Donato Cera
3.5	Inquadramento urbanistico – SIC/ZPS/ZSC	Settembre 2023	01	Arch. Donato Cera
3.6	Verifica compatibilità Buffer 500 metri D.L. 24 febbraio 2023 n.13	Settembre 2023	01	Arch. Donato Cera
Sezione 4	PROGETTO DEFINITIVO			
4.1	Planimetria generale - Stato di Fatto 1:10'000	Settembre 2023	01	Arch. Donato Cera
4.2	Planimetria generale - Stato di Progetto 1:10'000	Settembre 2023	01	Arch. Donato Cera
4.3	Planimetria generale - Stato di Progetto 1:5'000	Settembre 2023	01	Arch. Donato Cera
4.4	Planimetria generale - Stato di Progetto 1:2'000	Settembre 2023	01	Arch. Donato Cera
4.5	Planimetria Generale – Stato di Progetto 1:2'000	Settembre 2023	01	Arch. Donato Cera
4.6	Planimetria Generale – Stato di Progetto 1:1'000	Settembre 2023	01	Arch. Donato Cera
4.7	Planimetria Generale – Stato comparativo 1:5'000	Settembre 2023	01	Arch. Donato Cera
4.8	Planimetria Aree Coperte, Fasce Di Rispetto – Stato Di Progetto 1:2'000	Settembre 2023	01	Arch. Donato Cera
4.9	Planimetria Impianto Elettrico – Stato Di Progetto 1:2'000	Settembre 2023	01	Arch. Donato Cera
4.10	Particolare impianto agrovoltaiico, recinzione e palo videosorveglianza 1:100	Settembre 2023	01	Arch. Donato Cera
4.11	Particolare impianto agrovoltaiico, recinzione e palo videosorveglianza 1:50	Settembre 2023	01	Arch. Donato Cera
4.12	Piante e Prospetti Cabina di Utente 1:50	Settembre 2023	01	Arch. Donato Cera

4.13	Piante e Prospetti Cabina di Consegna 1:50	Settembre 2023	01	Arch. Donato Cera
4.14	Schema unifilare	Settembre 2023	01	Arch. Donato Cera
4.15	Compatibilità requisito A.1 per impianti agrivoltaici (Linee Guida MITE)	Settembre 2023	01	Arch. Donato Cera
4.16	Compatibilità requisito A.2 per impianti agrivoltaici (Linee Guida MITE)	Settembre 2023	01	Arch. Donato Cera
4.17	Compatibilità requisito B.2 per impianti agrivoltaici (Linee Guida MITE)	Settembre 2023	01	Arch. Donato Cera
Sezione 5	E-DISTRIBUZIONE			
5.1	Preventivo della Connessione	Settembre 2023	01	Arch. Donato Cera
5.2	Accettazione del Preventivo della Connessione	Settembre 2023	01	Arch. Donato Cera
5.3	Progetto Definitivo di Rete	Settembre 2023	01	Arch. Donato Cera
5.4	Voltura	Settembre 2023	01	Arch. Donato Cera
Sezione 6	ISTANZA PER ENTE FORESTALE			
6.1	Parere per l'esercizio dell'attività edilizia	Settembre 2023	01	Arch. Donato Cera
6.2	Diritti di segreteria	Settembre 2023	01	Arch. Donato Cera
6.3	Asseverazione del Progettista	Settembre 2023	01	Arch. Donato Cera
6.4	Dichiarazione del Geologo	Settembre 2023	01	Arch. Donato Cera
Sezione 7	ATTO DI IMPEGNO FIDEIUSSIONE BANCARIA			
7.1	Atto di impegno fideiussione bancaria	Settembre 2023	01	Arch. Donato Cera
7.2	Autocertificazione materiali da scavo	Settembre 2023	01	Arch. Donato Cera
Sezione 8	ACCERTAMENTO PAESAGGISTICO			
8.1	Istanza di accertamento di compatibilità paesaggistica	Settembre 2023	01	Arch. Donato Cera
8.2	Diritti di segreteria	Settembre 2023	01	Arch. Donato Cera

Milano, Settembre 2023

Il soggetto richiedente

ENERGYWEED SRL

Via Andrea D'Isernia 38 – 80122

P:IVA 09020641214

PER LA REGIONE PUGLIA
Area Politiche per lo Sviluppo Rurale
SERVIZIO FORESTE
SEZIONE PROVINCIALE DI FOGGIA

OGGETTO: R.D.L. 3267/1923, art. 1 e R.R. 9/2015 Parere idrogeologico – DICHIARAZIONE DI RESPONSABILITA' (resa ai sensi dell'ex art. 63 della l.r. 27/85)

Titolo intervento: Lavori di realizzazione di un nuovo impianto per la produzione di energia elettrica mediante lo sfruttamento del sole (impianto di tipologia agro-voltaico) di potenza massima nominale pari a 9,286 MWp, da installarsi in località Cancarro SNC, nel territorio del Comune di Troia (FG), al Foglio 8 Particelle 39,133,217,218,219,264,266,280,286,312,403..

Proponente: sig. MARCANTONIO CASCINI e ARCANGELO CAMPANARO

Comune: Troia (FG)

Località: Cancarro snc

Identificativi catastali: Foglio 8 Particelle 39,133,217,218,219,264,266,280,286,312,403.

Il sottoscritto Dott. Geol. LUCA SALCUNI, iscritto all'O.R.G. Puglia con il n. 649, con studio in Lucera (FG), , incaricato di redigere la Relazione Idrogeologica ai sensi del D.M. 11.03.1988 e seguenti per il progetto sopra indicato, con la presente

D I C H I A R A

- a) **Che detto studio idrogeologico è stato redatto nel rispetto del Decreto Ministeriale 11.03.1988 e ss.mm.ii.;**
- b) **Che detto studio è stato redatto in considerazione della individuazione del Comune di Troia (FG) tra quelli a rischio idrogeologico molto elevato dei Piani Straordinari di cui all'art 1 della L. 3 agosto 1998, n. 267, di conversione del D.L. 180/98, così come modificata ed aggiornata dalla L. 365/2000 e seguenti.**
- c) **che detta dichiarazione assimila la Relazione idro-geo-morfologica dell'area, è conforme ai contenuti indicati nella modulistica all'uopo predisposta da Codesto Ente ed è compatibile con le disposizioni contenute nel R.R. n. 9/2015 e relativi allegati;**
- d) **Che lo scorrimento delle acque superficiali non determina nuovi canali di scolo e, che quelle di infiltrazione non subiscono alterazioni e sono libere (ovvero che le acque saranno disciplinate in modo da poter essere convogliate nelle linee di scolo naturali presenti in loco, mediante opere di regimentazione opportunamente indicate dal sottoscritto in relazione, vincolanti ai fini della esecuzione delle opere di che trattasi).**
- e) **Che le opere previste in progetto, sia sotto l'aspetto delle fondazioni, sia sotto l'aspetto della copertura territoriale a crearsi, non interferiscono in modo sostanziale con il regime delle acque superficiali, di infiltrazione o di falda, e quindi non determinano turbativa all'assetto idrogeologico del suolo.**

- f) Che la zona oggetto degli interventi è stabile e le nuove opere non altereranno l'equilibrio idrogeomorfologico esistente.

Luogo e data LUCERA Aprile 2023

Firma e timbro



The image shows a circular professional stamp for the 'ORDINE DEI GEOLOGI PUGLIA'. The stamp contains the text 'geologo LUCA SALCUNI N° 649'. A handwritten signature in blue ink is written across the stamp.

	CITTA' DI TROIA -Provincia di Foggia- UFFICIO TECNICO Settore Tecnico Manutentivo Via Regina Margherita, 80 - 71029 Troia (FG) Ufficio Tecnico Tel.: 0881.978400-436-409-429 P. IVA: 00405560715 - C.F.: 80003490713	Spazio per protocollo
---	---	-----------------------

Spett.le ENERGY WEED srl
 Via d'Isernia, 59 – 80122 NAPOLI
 PEC: energyweedsrl@pec.fontelnet.it

Oggetto: Pratica edilizia n.77/23 – PAS. Procedura abilitativa semplificata (P.A.S.), ai sensi del d.lgs. n. 28/2011 e s.m.i., per lavori di realizzazione di un impianto di produzione da fonte solare di tipologia “agro-voltaico”, della potenza nominale totale pari a 9,286 MWp da installarsi in agro del Comune di Troia (FG), località Cancarro snc, Fg. 8, P.lle 39,133,217,218,219,264,266,280,286,312,403 e relative opere di connessione alla rete elettrica di proprietà di E-Distribuzione SpA.

Attestazione ai sensi dell'art. 6 comma 6 della Legge Regionale n. 25 /12

In riscontro alla Vs nota acquisita al prot. com. 2281 del 08.02.2024;

VISTI:

- ❖ La PAS per la realizzazione di un impianto di produzione da fonte solare di tipologia “agro-voltaico”, della potenza nominale totale pari a 9,286 MWp da installarsi in agro del Comune di Troia (FG), località Cancarro snc, Fg. 8, P.lle 39,133,217,218,219,264,266,280,286,312,403 e relative opere di connessione alla rete elettrica di proprietà di E-Distribuzione SpA, acquisita al prot. com. n. 15692 del 12.09.2023;
- ❖ l’Autorizzazione paesaggistica n. 20 del 22.12.2023 e le prescrizioni in essa contenute;
- ❖ Vista la nota di riscontro al parere della Commissione Paesaggio, acquisita al prot. com. n. 1239 del 23.01.2024;
- ❖ Visto la nota della Locale Commissione Paesaggio prot. com. n. 1854 del 01.02.2024 e le prescrizioni in essa contenute, che qui si intendono integralmente richiamate;
- ❖ Il parere rilasciato ai sensi della L.R. Puglia n. 19 del 19.07.2013, art. 4 comma 1 lettera g), dal Comune di Troia in data 20.02.2024 prot. com. n. 3081 e le prescrizioni in esso contenute che qui si intendono integralmente richiamate;
- ❖ Il progetto per la connessione dell'impianto Codice di rintracciabilità n. 332911454, trasmesso e acquisito con nota prot. com. n. 6969 del 17.04.2024;
- ❖ Il parere per movimenti di terra in zona sottoposta a vincolo idrogeologico e le prescrizioni in esso contenute, rilasciato dal DIPARTIMENTO AGRICOLTURA, SVILUPPO RURALE ED AMBIENTALE - SEZIONE COORDINAMENTO DEI SERVIZI TERRITORIALI - SERVIZIO TERRITORIALE DI FOGGIA e acquisito al prot. com. n. 9762 del 27.05.2024;
- ❖ Le asseverazioni allegate alla PAS di cui sopra;
- ❖ L’assenza di vincoli aree non idonee FER riferite alla tipologia di impianto riportate nel Regolamento Regionale Puglia n. 24 del 30.12.2010;
- ❖ L’art. 6 comma 6 della Legge Regionale n. 25 /12.

LEGGE REGIONALE 24 settembre 2012, n. 25 - “Regolazione dell’uso dell’energia da fonti rinnovabili”.

6. Il Comune, a richiesta del soggetto che ha dato avvio alla PAS o alla comunicazione o a qualsiasi altra procedura semplificata, rilascia una dichiarazione attestante che il titolo abilitativo assentito costituisce titolo idoneo alla realizzazione dell’impianto.

SI ATTESTA

- che la Procedura Abilitativa Semplificata di cui all’oggetto costituisce titolo idoneo alla realizzazione dell’impianto suddetto.
 - che le opere di rete, una volta realizzate, saranno inserite nel perimetro della rete di distribuzione dell’energia elettrica di proprietà di edistribuzione S.p.A. e che pertanto nel caso di dismissione dell’impianto di produzione, non vi è l’obbligo di rimozione delle stesse e il ripristino dei luoghi.

La seguente attestazione si intende rilasciata senza pregiudizio degli eventuali diritti dei terzi, con riferimento, soprattutto, alle distanze minime da osservare dell’impianto stesso autorizzato rispetto gli impianti eolici e fotovoltaici prossimi e dell’impianto stesso autorizzato rispetto ai confini, nel rispetto delle norme vigenti, di cui il progettista ed il direttore dei lavori assumono, con il proprietario, tutte le responsabilità.

PRESCRIZIONI

- Si intendono richiamate integralmente tutte le prescrizioni presenti nei pareri acquisiti nella procedura (PAI, Paesaggistica, Dipartimento Agricoltura, Sviluppo Rurale ed Ambientale, ecc...);
- Dovranno essere rispettate tutte le prescrizioni formulate dai vari enti nei pareri rilasciati, che qui si intendono integralmente richiamati;
- Prima dell’inizio dei lavori:
 - dovrà essere acquisita l’autorizzazione all’occupazione di suolo pubblico per il tratto di cavidotto interrato da realizzarsi sulla strada comunale (richiesta da inoltrare al SUAP del Comune di Troia);
 - si dovrà trasmettere richiesta di passo carrabile per la realizzazione del nuovo accesso sulla strada comunale (richiesta da inoltrare al SUAP del Comune di Troia);
 - dovrà essere acquisita l’autorizzazione alla manomissione suolo pubblico secondo il vigente Regolamento di manomissione di suolo pubblico (richiesta da inoltrare all’Ufficio Tecnico del Comune di Troia).

Distinti saluti.
 Il Responsabile del Procedimento
 Ing. Mario Di Piero




Il Responsabile del IV Settore
 Ing. Matteo PALUMBO



C_L447 - - 1 - 2024-05-29 - 0010042