

SOCIETÀ AGREN S.R.L.

Procedura abilitativa semplificata (PAS) ai sensi dell'art. 6 del D.Lgs. 3 marzo 2011, n. 28. Realizzazione di un impianto agrovoltaiico e relative opere ed infrastrutture connesse, della potenza complessiva di 10.107,24 kW DC - 9.999,250 kW AC sito nel Comune di Carapelle e Orta Nova (FG) Loc. Pezza della Meta.



COMUNE DI CARAPELLE

Provincia di Foggia

Piazza Aldo Moro, 8 - 71041 Carapelle (FG) - Telefono 0885795094
P. IVA 81000730713 - C.F. 81000730713 - C. ISTAT 071010 - C. Univoco UFAZJ6
<http://www.comune.carapelle.fg.it>

III° SETTORE "LAVORI PUBBLICI E MANUTENZIONE PATRIMONIO - URBANISTICA, EDILIZIA E ASSETTO DEL TERRITORIO"

LAVORI PUBBLICI - APPALTI - MANUTENZIONE GENERALE IMMOBILI E VIABILITÀ - AGRICOLTURA - SERVIZI CIMITERIALI - PATRIMONIO - SERVIZIO RACCOLTA, TRASPORTO E SMALTIMENTO RIFIUTI SOLIDI URBANI E SPECIALI E RAPPORTI CON I SOGGETTI GESTORI E/O AFFIDATARI DI SERVIZI - URBANISTICA - EDILIZIA - PROCEDURA ESPROPRIATIVA - SPORTELLINO UNICO PER L'EDILIZIA - PROGETTI DI OPERE PUBBLICHE

DICHIARAZIONE di IDONEITÀ della P.A.S.

(Procedura abilitativa semplificata - Allegato n. 3-A dell'art. 1 del D.M. 05 maggio 2011)

Il Responsabile di Settore

Vista l'istanza trasmessa dalla ditta AGREN S.r.l. ed acquisita al protocollo n. 4211 del 29/04/2024, con la quale chiedeva la Dichiarazione di idoneità (all. n. 3-A dell'art. 1 del D.M. 05 maggio 2011) della P.A.S. (Procedura abilitativa semplificata) per il progetto allegato di "Realizzazione di un impianto agrovoltaiico e relative opere ed infrastrutture connesse, della potenza complessiva di 10.107,24 kW DC - 9.999,250 kW AC sito nel Comune di Carapelle e Orta Nova (FG) Loc. Pezza della Meta", il quale interesserà i terreni ubicati sul territorio del Comune di Carapelle in Località Spartivento e censiti al Nuovo Catasto Terreni dell'Agenzia delle Entrate, Provincia di Foggia al Foglio 8, Particelle 865, 866, 867, 88, 158, 300, 211, 93, 92, 1394, 1395, 1396, 127, 128, 201, 190, 129, 467;

Verificata la conformità rispetto al P.R.G. vigente di Carapelle e pertanto l'opera:

- Ricade in zona "E1" ovvero Zona agricola non irrigua, come normato dall'art. 51, comma VII delle N.T.A. del vigente P.R.G. di Carapelle;
- Dovrà rispettare la distanza dai confini di altre u.i. di 5,00 m;

Atteso che l'intervento prevede la realizzazione di:

- Recinzione;
- Cabina di consegna dell'energia all'utente;
- N. 4 cabine inverter;
- Viabilità di accesso all'area;

Vista la relazione tecnico ambientale facente parte del fascicolo progettuale con la quale il richiedente dichiarava la compatibilità con il P.P.T.R., P.A.I., P.T.C.P. e RETE NATURA 200, come di seguito verificato dallo scrivente;

Verificata:

- La compatibilità rispetto al P.P.T.R. (Piano Paesaggistico Territoriale Regionale) da cui l'opera progettata non risulta interferire con nessun vincolo riportato sullo stesso;
- la compatibilità rispetto al P.A.I. (Piano di Assetto Idrogeologico) da cui l'opera progettata non risulta interferire con nessun vincolo riportato sullo stesso;

III° SETTORE "LAVORI PUBBLICI E MANUTENZIONE PATRIMONIO - URBANISTICA, EDILIZIA E ASSETTO DEL TERRITORIO"

- La compatibilità dell'intervento secondo quanto previsto dal P.T.C.P. della Provincia di Foggia;
- La compatibilità rispetto a quanto previsto da RETE NATURA 2000, istituita ai sensi della Direttiva 92/43/CEE "Habitat" per garantire il mantenimento a lungo termine degli habitat naturali e delle specie di flora e fauna minacciati o rari a livello comunitario;

Atteso che dalla verifica della Carta Idrogeomorfologica, la distanza dell'impianto agro voltaico da realizzare dal più vicino corso d'acqua segnalato, risulta ad una distanza massima di 500 m, il che non costituisce motivo di pericolosità, anche volendo far riferimento agli eventi di pioggia aventi cadenza bicentennale;

Visto:

- L'art. 6, comma 2, 3, 4, 5, 6, 7, 8, 9, 9-bis e 10 del D.Lgs. 3 marzo 2011, n. 28 (Attuazione della direttiva 2009/28/CE sulla promozione dell'uso dell'energia da fonti rinnovabili, recante modifica e successiva abrogazione delle direttive 2001/77/CE e 2003/30/CE), riferiti alla Procedura abilitativa semplificata e comunicazione per gli impianti alimentati da energia rinnovabile;
- L'art. 20, comma 8 del D.Lgs. 8 novembre 2021, 199, modificato dalla legge 15 luglio 2022, n. 91;

Vista la legge 7 agosto 1990, n. 241, "Nuove norme in materia di procedimento amministrativo e di diritto di accesso ai documenti amministrativi";

Visto il D.Lgs. 29 dicembre 2003, n. 387, "Attuazione della direttiva 2001/77/CE relativa alla promozione dell'energia elettrica prodotta da fonti energetiche rinnovabili nel mercato interno dell'elettricità";

Vista:

- La L.R. Puglia 5 dicembre 2008, n. 31, "Testo unico delle leggi regionali in materia di agricoltura, foreste, pesca e sviluppo rurale";
- la L.R. Puglia 10 agosto 2018, n. 44, "Assestamento e variazione al bilancio di previsione per l'esercizio finanziario 2018 e pluriennale 2018-2020" ed in particolare l'art. 18;
- la sentenza della Corte Costituzionale n. 119/2010;

Visto l'art. 1-quater della Legge n. 129/2010;

Richiamata la circolare del 15 dicembre 2010 del Ministero dello Sviluppo Economico;

ATTESTA

Che la *Procedura Autorizzativa Semplificata* (P.A.S.) del 29/04/2024 acquisita al protocollo n. 4211 e proposta dalla ditta AGREN S.r.l., costituisce idoneo titolo autorizzativo implicito alla "Realizzazione di un impianto agrovoltico e relative opere ed infrastrutture connesse, della potenza complessiva di 10.107,24 kW DC - 9.999,250 kW AC sito nel Comune di Carapelle e Orta Nova (FG) Loc. Pezza della Meta", da installare nei terreni ubicati in agro di Carapelle presso Località Spartivento, censiti al Nuovo Catasto Terreni dell'Agenzia delle Entrate, Provincia di Foggia al Foglio 8, Particelle 865, 866, 867, 88, 158, 300, 211, 93, 92, 1394, 1395, 1396, 127, 128, 201, 190, 129, 467, in quanto:

III° SETTORE "LAVORI PUBBLICI E MANUTENZIONE PATRIMONIO - URBANISTICA, EDILIZIA E ASSETTO DEL TERRITORIO"

- Sia nel P.A.I. sia nel P.P.T.R. le segnalazioni presenti nelle vicinanze non verranno interessate dall'installazione dell'impianto in parola;
- Gli A.T.E. del P.U.T.T. ricalcano il torrente Carapelle, i quali non saranno coinvolti nei lavori di realizzazione dell'impianto;
- La cartografia della Rete Natura 2000 non segnala zone SIC – ZPS e IBA nelle vicinanze dell'ubicazione progettuale.






















Ai sensi del D.L. 1 marzo 2022 n. 17 e dell'art. 51 delle Norme Tecniche di Attuazione del vigente P.R.G. di Carapelle, l'opera dovrà rispettare la distanza di 5,00 m dal confine di altra proprietà.

Relativamente agli aspetti sia orografici che di rugosità del suolo dovuta ad edifici e vegetazione esistenti, si ritiene che la realizzazione dell'impianto sia ininfluente dal punto di vista panoramico dal centro abitato di Carapelle.

Carapelle, lì 05/06/2023.

Il Responsabile del III Settore
Arch. Luigi CICCHETTI



-  AFB724PM-1_INQUADRAMENTO GENERALE
-  AFB724PM-2_STATO ATTUALE
-  AFB724PM-3_STATO FUTURO
-  AFB724PM-4_INQUADRAMENTO SU CTR
-  AFB724PM-5_INQUADRAMENTO SU CATASTALE
-  AFB724PM-6_IMPIANTO AGROVOLTAICO E OPERE DI CONNESSIONE
-  AFB724PM-7_CARTA IDROGEOFOMORFOLOGICA
-  AFB724PM-8_VINCOLI PAI
-  AFB724PM-9_VINCOLI PPTR
-  AFB724PM-10_VINCOLI AREE NON IDONEE
-  AFB724PM-11_SIC ZPS NATURA 2000
-  AFB724PM-12_PIANO REGOLATORE GENERALE
-  AFB724PM-13_CABINA DI SOTTOCAMPO INVERTER
-  AFB724PM-14_SCHEMA UNIFILARE
-  AFB724PM-15_RECINZIONE
-  AFB724PM-16_SPECIFICHE TECNICHE PANNELLI
-  AFB724PM-17_DISEGNI TECNICI
-  AFB724PM-18_PIANO PARTICELLARE
-  AFB724PM-19_CALCULO AREE DI PROGETTO
-  AFB724PM-Rel_RELAZIONE TECNICO AMBIENTALE
-  Progetto Definitivo Validato_E-distribuzione (946)

Suap di CARAPELLE E ORTA NOVA

CHIEDE	Procedimento
Procedura abilitativa semplificata (P.A.S.) per l'installazione di impianti alimentati da energia rinnovabile	Procedura abilitativa semplificata (P.A.S.) per l'installazione di impianti alimentati da energia rinnovabile ((ai sensi dell'art. 6 del D. Lgs 28 del 03/03/2011 - art. 6 della L.R. n. 25 del 24/09/2012)

Scheda anagrafica

<input checked="" type="checkbox"/> DITTA/SOCIETA'/IMPRESA	<input type="checkbox"/> PERSONA (Privato)
---	--

<input checked="" type="checkbox"/> ISCRITTA ALLA CCIAA
--

Codice Fiscale
04426380715

(compilare per effettuare il recupero dei dati dal registro imprese)

Informazioni relative all'iscrizione al Registro Imprese

Camera di commercio di:	Numero REA	Data
FOGGIA	326809	

<input type="checkbox"/> NON ANCORA ISCRITTA
--

<input type="checkbox"/> NON NECESSITA DI ISCRIZIONE AL RI DELLA CCIAA
--

DATI DEL DICHIARANTE

Nome	Cognome	Cod.Fiscale
FRANCESCA	GRENZI	
Sesso	Data nascita	Cittadinanza
Femminile		ITALIA

Luogo di nascita:

Stato	Provincia

Comune

<input type="checkbox"/> Se cittadino non UE
--

Informazioni relative alla residenza :

Stato	Provincia

Comune

Toponimo (DUG)

Denominazione stradale			
Numero civico	CAP	eMail/PEC	Telefono fisso/cellulare

Carica

AMMINISTRATORE UNICO

DATI DELLA DITTA/SOCIETA'/IMPRESA

Denominazione (nome della ditta o azienda o ragione sociale)		
AGREN S.R.L.		
Forma giuridica	Codice Fiscale	P.IVA
SOCIETA' A RESPONSABILITA' LIMITATA	04426380715	04426380715

Dati relativi alla sede legale della ditta/società/impresa

Stato	Provincia
Italia	FOGGIA

Comune

FOGGIA

Toponimo (DUG)

CORSO

Denominazione stradale	Numero civico	CAP
CAIROLI	37	71121
Telefono fisso/Cellulare	Fax	PEC
		agrensrl@pec.it

Oggetto della pratica

descrizione sintetica

Progetto per la realizzazione di un impianto agrovoltaiico e relative opere ed infrastrutture connesse, della potenza complessiva di 10.107,24 kW DC - 9.999,250 kW AC sito nel Comune di Carapelle e Orta Nova (FG) Loc. Pezza della Meta- codice di rintracciabilità E-distribuzione 337027946

DOMICILIO ELETTRONICO

Ai fini delle comunicazioni relative al presente procedimento si elegge il proprio domicilio elettronico presso la seguente casella di posta elettronica (domicilio elettronico)

DOMICILIO ELETTRONICO: (N.B. Inserire l'indirizzo della casella PEC a cui lo Sportello dovrà inviare la ricevuta e le altre comunicazioni relative alla pratica)

agrensrl@pec.it

[X] Si dichiara di essere consapevoli che nel caso non venga indicata una casella di posta elettronica certificata (PEC), non si avra' la certezza del buon esito dell' eventuale scambio di comunicazioni che seguiranno la presente istanza

Dichiarazione di consapevolezza ex artt. 46 e 47 DPR 445/2000

[X] Dichiaro di essere consapevole che le dichiarazioni false, la falsità negli atti e l'uso di atti falsi comportano l'applicazione delle sanzioni penali previste dall'art. 76 del D.P.R. 445/2000 e la decadenza dai benefici eventualmente conseguenti al provvedimento emanato sulla base della dichiarazione non veritiera nonché il divieto di accesso a contributi, finanziamenti e agevolazioni per un periodo di 2 anni decorrenti da quando l'amministrazione ha adottato l'atto di decadenza, come previsto dall'art. 75 del D.P.R. 445/2000.

INFORMATIVA SULLA PRIVACY (Art. 13 del Reg. UE n. 2016/679 del 27 aprile 2016)

Il Reg. UE n. 2016/679 del 27 aprile 2016 stabilisce norme relative alla protezione delle persone fisiche con riguardo al trattamento dei dati personali. Pertanto, come previsto dall'art. 13 del Regolamento, si forniscono le seguenti informazioni:

Titolare del trattamento:

Comune di CARAPELLE E ORTA NOVA

indirizzo pec:

Finalità del trattamento.

Il trattamento dei dati è necessario per l'esecuzione di un compito di interesse pubblico o connesso all'esercizio di pubblici poteri di cui è investito il titolare del trattamento. Pertanto i dati personali saranno utilizzati dal titolare del trattamento nell'ambito del procedimento per il quale la dichiarazione viene resa.

Modalità del trattamento.

I dati saranno trattati da persone autorizzate, con strumenti cartacei e informatici.

Destinatari dei dati.

I dati potranno essere comunicati a terzi nei casi previsti della Legge 7 agosto 1990, n. 241 ("Nuove norme in materia di procedimento amministrativo e di diritto di accesso ai documenti amministrativi"), ove applicabile, e in caso di controlli sulla veridicità delle dichiarazioni (art. 71 del D.P.R. 28 dicembre 2000 n. 445 ("Testo unico delle disposizioni legislative e regolamentari in materia di documentazione amministrativa")). Responsabili del trattamento la Camera di Commercio competente per territorio e InfoCamere S.c.p.A.

Diritti.

L'interessato può in ogni momento esercitare i diritti di accesso e di rettifica dei dati personali nonché ha il diritto di presentare reclamo al Garante per la protezione dei dati personali. Ha inoltre il diritto alla cancellazione dei dati e alla limitazione al loro trattamento nei casi previsti dal Regolamento. Per esercitare tali diritti tutte le richieste devono essere rivolte al Comune di CARAPELLE E ORTA NOVA.

Periodo di conservazione dei dati.

I dati personali saranno conservati per un periodo non superiore a quello necessario per il perseguimento delle finalità sopra menzionate o comunque non superiore a quello imposto dalla legge per la conservazione dell'atto o del documento che li contiene. I dati sono altresì trasmessi alla Camera di Commercio competente per territorio per la raccolta nel Fascicolo informativo di impresa di cui all'art. 43-bis del D.P.R. 445/2000 e s.m.i.

[X] Il/la sottoscritto/a dichiara di aver letto l'informativa sul trattamento dei dati personali.

CHIEDE A UFFICI COMUNE DI CARAPELLE E ORTA NOVA

Procedura abilitativa semplificata (P.A.S.) per l'installazione di impianti alimentati da energia rinnovabile ((ai sensi dell'art. 6 del D. Lgs 28 del 03/03/2011 - art. 6 della L.R. n. 25 del 24/09/2012)

Localizzazione dell'intervento

Comune	Frazione	Prov.	CAP
CARAPELLE e ORTA NOVA		FG	71041 e 71045

ATTENZIONE - l'ubicazione dell'attività o intervento coincide con il Comune a cui è destinata la pratica

Via, Viale, Piazza	n° civico
Loc. Pezza della Meta	snc

scala	piano	interno

dati catastali		
<input type="checkbox"/> NCEU		<input checked="" type="checkbox"/> NCT
foglio	particella/mappale	COMUNE
8	865	CARAPELLE
sezione Censuaria (Terreni)		
foglio	particella/mappale	COMUNE
8	867	CARAPELLE
sezione Censuaria (Terreni)		
foglio	particella/mappale	COMUNE
8	866	CARAPELLE
sezione Censuaria (Terreni)		
foglio	particella/mappale	COMUNE
8	88	CARAPELLE
sezione Censuaria (Terreni)		
foglio	particella/mappale	COMUNE
8	92	CARAPELLE
sezione Censuaria (Terreni)		
foglio	particella/mappale	COMUNE
8	1394	CARAPELLE
sezione Censuaria (Terreni)		
foglio	particella/mappale	COMUNE
8	1396	CARAPELLE
sezione Censuaria (Terreni)		
foglio	particella/mappale	COMUNE
8	127	CARAPELLE
sezione Censuaria (Terreni)		
foglio	particella/mappale	COMUNE
8	128	CARAPELLE
sezione Censuaria (Terreni)		

foglio	particella/mappale	COMUNE
8	201	CARAPELLE
sezione Censuaria (Terreni)		
foglio	particella/mappale	COMUNE
8	190	CARAPELLE
sezione Censuaria (Terreni)		
foglio	particella/mappale	COMUNE
8	129	CARAPELLE
sezione Censuaria (Terreni)		
foglio	particella/mappale	COMUNE
8	467	CARAPELLE
sezione Censuaria (Terreni)		
foglio	particella/mappale	COMUNE
8	1397	CARAPELLE
sezione Censuaria (Terreni)		
foglio	particella/mappale	COMUNE
8	1395	CARAPELLE
sezione Censuaria (Terreni)		
foglio	particella/mappale	COMUNE
8	93	CARAPELLE
sezione Censuaria (Terreni)		
foglio	particella/mappale	COMUNE
8	211	CARAPELLE
sezione Censuaria (Terreni)		
foglio	particella/mappale	COMUNE
8	300	CARAPELLE
sezione Censuaria (Terreni)		
foglio	particella/mappale	COMUNE
8	158	CARAPELLE

sezione Censuaria (Terreni)		

foglio	particella/mappale	COMUNE
25	139	ORTA NOVA

sezione Censuaria (Terreni)		

foglio	particella/mappale	COMUNE
11	195	ORTA NOVA

sezione Censuaria (Terreni)		

ulteriori dati relativi alla localizzazione dell'intervento

Superfici edificio (reali e non catastali)

coperta mq	scoperta mq	altezza m

Superfici terreno (reali e non catastali) mq.

a) Titolarità dell'intervento

Il richiedente dichiara di avere titolo alla presentazione di questa pratica edilizia in quanto

proprietario esclusivo

rappresentante legale

Amministratore/delegato dal Condominio

comproprietario con il/i soggetto/i elencato/i nella sezione "SOGGETTI COINVOLTI";

locatario/comodatario (a tale scopo autorizzato dai proprietari nella sezione "SOGGETTI COINVOLTI")

dell'immobile interessato dall'intervento e di

avere titolarità esclusiva all'esecuzione dell'intervento

non avere titolarità esclusiva all'esecuzione dell'intervento, ma di disporre comunque della dichiarazione di assenso dei terzi titolari di altri diritti reali o obbligatori

b) Presentazione della PAS

Dichiara di presentare la PAS

in assenza di atti di assenso presupposti, in quanto l'intervento oggetto della PAS non necessita di atti o pareri che non possono essere sostituiti dalle autocertificazioni, attestazioni e asseverazioni o certificazioni di tecnici abilitati

essendo già in possesso di tutti gli atti di assenso presupposti, comunque denominati, rilasciati dalle competenti amministrazioni

richiedendo contestualmente l'acquisizione d'ufficio degli atti di assenso presupposti, comunque denominati, alle competenti amministrazioni. Il titolare dichiara di essere a conoscenza che l'attività oggetto della PAS può essere iniziata dopo il rilascio dei relativi atti di assenso

c) Tipologia di impianto alimentato da fonti rinnovabili oggetto di PAS

Installazione di pannelli fotovoltaici, su edificio esistente, con qualsiasi potenza, non ricadenti fra quelli di cui al punto 12.1 del D.M. 10/09/2010 aventi TUTTE le seguenti caratteristiche: i. moduli fotovoltaici collocati nei tetti di edifici esistenti; ii. la superficie complessiva dei moduli fotovoltaici dell'impianto non sia superiore a quella del tetto dell'edificio sul quale i moduli sono collocati

collocato su edifici, tettoie, serre o pensiline e da realizzarsi con tegole fotovoltaiche o altri elementi innovativi;

collocato su edifici o loro pertinenze (realizzati all'interno della zona A di cui al D.M. 1444/1968) e da realizzarsi con tegole fotovoltaiche o altri elementi innovativi;

Impianto solare fotovoltaico non integrato ubicato al suolo con potenza inferiore a 20 kW;

Impianto solare fotovoltaico ubicato a suolo su terreni agricoli (max 10% del terreno agricolo e distanza superiore a 2000 mt. da altri terreni dello stesso proprietario), non ricadenti fra quelli di cui al punto 12.1 e 12.2 lettera a) del D.M. 10/09/2010, aventi capacità di generazione inferiore alla soglia indicata alla tabella A allegata al D.Lgs n. 387 del 29/12/2003, cioè con potenza inferiore a 20 kW, e che faccia capo ad un unico punto di connessione ed ad un unico soggetto;

Impianto solare fotovoltaico ubicato su aree già degradate da attività antropiche, pregresse o in atto, tra cui siti industriali, cave, discariche, siti contaminati, con potenza non superiore a 1 MW e direttamente su suolo;

Impianto eolico di potenza inferiore a 200 kW con max 4 generatori eolici;

Impianti Biomassa, gas di discarica, gas residuati dai processi di depurazione, operanti in assetto cogenerativi con potenza > 50 1000 kW ovvero 3000 kW;

Impianti alimentati da biomassa e biogas con potenza max 200 kW;

Impianti da gas di discarica, gas residuati con potenza inferiore a 1 MW;

Impianti non cogenerativi con potenza 250kW;

Impianti idroelettrici e geotermoelettrici realizzati su edifici esistenti senza variazione planoaltimetriche, senza cambio di destinazione d'uso, senza intaccare parti strutturali, ecc., con potenza max 200 kW;

Impianti idroelettrici e geotermoelettrici alimentati da fonte idraulica con potenza inferiore a 1 MW;

Attività di costruzione ed esercizio di impianti fotovoltaici di potenza sino a 10 MW connessi alla rete elettrica di media tensione e localizzati in area a destinazione industriale, produttiva o commerciale (ai sensi del c.9 bis, dell'art.6 del D.LGS 28/2011 modificato dal D.L. 77/2021.

Altro impianto di energia elettrica

e) Opere su parti comuni o modifiche esterne

Le opere previste

non riguardano parti comuni

riguardano le parti comuni di un fabbricato condominiale

riguardano parti comuni di un fabbricato con più proprietà, non costituito in condominio, e dichiara che l'intervento è stato approvato dai comproprietari delle parti comuni, come risulta da atto consegnato al progettista ovvero dalla sottoscrizione degli elaborati da parte di tutti i comproprietari corredata da copia di documento d'identità

riguardano parti dell'edificio di proprietà comune ma non necessitano di assenso perché, secondo l'art. 1102 c.c., apportano, a spese del titolare, le modificazioni necessarie per il miglior godimento delle parti comuni non alterandone la destinazione e senza impedire agli altri partecipanti di usufruirne secondo il loro diritto

f) Descrizione sintetica dell'intervento

Dichiara che i lavori per i quali viene inoltrata la presente PAS consistono in:

Progetto per la realizzazione di un impianto agrovoltaiico, con coltivazione di asparagi, e relative opere ed infrastrutture connesse, della potenza complessiva di 10.107,24 kW DC - 9.999,250 kW AC. L'impianto agrovoltaiico verrà posizionato sui terreni distinti al catasto del comune di Carapelle (FG) al Foglio di mappa n. 8 particelle 865 - 866 - 867 - 88 - 158 - 300 - 211 - 93 - 92 - 1394 - 1395 - 1397 - 1396 - 127 - 128 - 201 - 190 - 129 - 467 e del Comune di Orta Nova (FG) foglio di mappa 25 particella 139, mentre la cabina di consegna di E-distribuzione verrà installata sulla particella 195 foglio di mappa 11 del Comune di Orta Nova.

Coinvolgendo 2 Comuni, tale condizione è normata dall'art 6 del D.Lgs. n. 28/2011 Comma 9-ter: 'Nel caso di intervento che coinvolga più Comuni, l'istanza di procedura abilitativa semplificata è presentata a tutti i Comuni interessati dall'impianto e dalle relative opere connesse. L'amministrazione competente ai sensi del presente comma è individuata nel Comune sul cui territorio insiste la maggior porzione dell'impianto da realizzare, che acquisisce le eventuali osservazioni degli altri Comuni interessati dall'impianto e dalle relative opere connesse.

Nel territorio di Carapelle insiste la maggior porzione del progetto in quanto la gran parte dell'impianto agrovoltaiico è situato su particelle catastali site nel Comune di Carapelle. Nel Comune di Orta Nova, territorio interessato dalle opere minori, è stata trasmessa la presente istanza PAS, mediante sportello telematico 'Impresa in un Giorno', con codice pratica '04426380715-13072023-1657'.

Inoltre, le opere di rete di E-distribuzione, entrando a far parte della rete di distribuzione nazionale, è da considerarsi di pubblico interesse in quanto essenziale per l'espletamento del pubblico servizio di distribuzione dell'energia elettrica. Le opere di rete necessarie alla connessione sono realizzate dal produttore e saranno cedute al gestore competente prima della messa in esercizio. Il produttore sta curando per conto di E-distribuzione anche la parte autorizzativa. A costruzione avvenuta, le opere di rete per la connessione saranno ricomprese negli impianti del gestore di rete e saranno quindi utilizzate per l'espletamento del servizio pubblico di distribuzione/trasmissione. Conseguentemente il titolare dell'autorizzazione all'esercizio di tali opere sarà E-distribuzione e, limitatamente alle opere RTN, Terna. L'impianto di rete, oltre che per la connessione dell'impianto di produzione, sarà utilizzato da E-DISTRIBUZIONE per l'espletamento del servizio pubblico di distribuzione dell'energia elettrica". All'avvenuta dismissione dell'impianto di produzione le opere di rete di E-distribuzione non verranno dismesse.

g) Regolarità urbanistica e precedenti edilizi

lo stato attuale dell'immobile risulta pienamente conforme alla documentazione dello stato di fatto legittimato dal seguente titolo/pratica edilizia (o, in assenza, dal primo accatastamento)

legittimato da

	n.	del
<input type="checkbox"/> titolo unico (SUAP)		
	n.	del
<input type="checkbox"/> permesso di costruire / licenza edil. / concessione edilizia		
	n.	del
<input type="checkbox"/> autorizzazione edilizia		
	n.	del
<input type="checkbox"/> accertamento di conformità ex art. 36 d.P.R. n.380/2001		
	Legge	n.
<input type="checkbox"/> condono edilizio		del
	Legge	n.
<input type="checkbox"/> C.E. o P.d.C. in sanatoria		del
	n.	del
<input type="checkbox"/> P.d.C. in sanatoria		
	n.	del
<input type="checkbox"/> D.I.A. / S.C.I.A		
	n.	del
<input type="checkbox"/> DIA/SCIA alternativa al permesso di costruire		
	n.	del
<input type="checkbox"/> C.I.L./C.I.L.A.		
	estremi della denuncia catastale n.	del
<input type="checkbox"/> primo accatastamento		
<input type="checkbox"/> Preesistente al 1942		
(Allegare planimetria catastale originale)		
<input type="checkbox"/> Preesistente al 1967		
(Allegare planimetria catastale originale)		
	specificare	n.
<input type="checkbox"/> altro		del

h) Calcolo del contributo di costruzione

l'intervento da realizzare è a titolo gratuito

ai sensi della seguente normativa

--

l'intervento da realizzare è a titolo oneroso e pertanto

allega il prospetto di calcolo preventivo del contributo di costruzione, a firma di tecnico abilitato, e la ricevuta di versamento del contributo di costruzione

richiede il reperimento degli standard in quanto intervento che comporta aumento del carico urbanistico

richiede il reperimento degli standard in quanto intervento che comporta aumento del carico urbanistico, per i quali con relazione asseverata si richiede la monetizzazione

i) Tecnici incaricati

dichiara di aver incaricato, in qualità di progettista, il tecnico indicato nella sezione seguente

PROGETTISTA DELLE OPERE ARCHITETTONICHE

non è colui che presenta la pratica

colui che presenta la pratica

incaricato anche come direttore dei lavori delle opere architettoniche

se il direttore dei lavori delle opere architettoniche è diverso dal progettista delle opere architettoniche

e dichiara inoltre

di aver incaricato, in qualità di direttori dei lavori e di altri tecnici, i soggetti indicati alla sezione seguente

che il/i direttore/i dei lavori e gli altri tecnici incaricati saranno individuati prima dell'inizio dei lavori

l) Impresa esecutrice dei lavori

l'impresa esecutrice/impresе esecutrici dei lavori sarà/saranno individuata/e prima dell'inizio dei lavori

i lavori, in quanto opere di modesta entità che non interessano le specifiche normative di settore, sono eseguiti/sono stati eseguiti in prima persona, senza alcun affidamento a ditte esterne

i lavori sono eseguiti/sono stati eseguiti dalla/e impresa/e indicata/e alla seguente sezione

m) **R**ispetto degli obblighi in materia di salute e sicurezza nei luoghi di lavoro (vedi allegata tabella ADEMPIMENTI PREVISTI DAL D. LGS. N.81/2008)

che l'intervento

non ricade nell'ambito di applicazione delle norme in materia di salute e sicurezza nei luoghi di lavoro (d.lgs. n. 81/2008)

ricade nell'ambito di applicazione delle norme in materia di salute e sicurezza nei luoghi di lavoro (d.lgs. n. 81/2008) e pertanto:

relativamente alla documentazione delle imprese esecutrici:

dichiara che l'entità presunta del cantiere è inferiore a 200 uomini-giorno ed i lavori non comportano i rischi particolari di cui all'allegato XI del d.lgs. n. 81/2008 e di aver verificato il certificato di iscrizione alla Camera di commercio, il documento unico di regolarità contributiva, corredato da autocertificazione in ordine al possesso degli altri requisiti previsti dall'allegato XVII del d.lgs. n. 81/2008, e l'autocertificazione relativa al contratto collettivo applicato

dichiara che l'entità presunta del cantiere è pari o superiore a 200 uomini-giorno o i lavori comportano i rischi particolari di cui all'allegato XI del d.lgs. n. 81/2008 e di aver verificato la documentazione di cui alle lettere a) e b) dell'art. 90 comma 9 prevista dal d.lgs. n. 81/2008 circa l'idoneità tecnico professionale della/e impresa/e esecutrice/i e dei lavoratori autonomi, l'organico medio annuo distinto per qualifica, gli estremi delle denunce dei lavoratori effettuate all'Istituto nazionale della previdenza sociale (INPS), all'Istituto nazionale assicurazione infortuni sul lavoro (INAIL) e alle casse edili, nonché il contratto collettivo applicato ai lavoratori dipendenti, della/e impresa/e esecutrice/i

relativamente alla notifica preliminare di cui all'articolo 99 del d.lgs. n. 81/2008

dichiara che l'intervento non è soggetto all'invio della notifica

dichiara che l'intervento è soggetto all'invio della notifica

ricade nell'ambito di applicazione delle norme in materia di salute e sicurezza sul luogo di lavoro (d.lgs. n. 81/2008), ma si riserva di presentare le dichiarazioni di cui al presente quadro prima dell'inizio lavori, poiché i dati dell'impresa esecutrice saranno forniti prima dell'inizio lavori

di essere a conoscenza che l'efficacia della presente PAS è sospesa qualora sia assente il piano di sicurezza e coordinamento di cui all'articolo 100 del d.lgs. n. 81/2008 o il fascicolo di cui all'articolo 91, comma 1, lettera b), quando previsti, oppure in assenza di notifica di cui all'articolo 99, quando prevista, oppure in assenza di documento unico di regolarità contributiva

n) **D**iritti di terzi

dichiara di essere consapevole che la presente segnalazione non può comportare limitazione dei diritti dei terzi, fermo restando quanto previsto dall'articolo 19, comma 6-ter, della l. n. 241/1990

gli eventuali soggetti cointeressati, titolari di diritti reali di godimento su beni confinanti e risultanti da registrazioni catastali ed estremi catastali dei fondi confinanti a quelli oggetto dell'intervento, sono:

--

o) Avvertenze generali

Dichiara di essere informato che, ai sensi dell'art. 23 d.P.R. n.380/2001:

- i lavori in oggetto possono avere inizio trascorsi 30 gg dalla data di acquisizione della presente al protocollo comunale o dopo l'acquisizione degli atti di assenso presupposti;

- la durata degli stessi non potrà superare il termine di tre anni dalla data della sua presentazione;

- è tenuto a comunicare al SUE la data della fine lavori;

Prima di ultimare l'intervento, il progettista o un tecnico abilitato rilascia un certificato di collaudo finale, allegato alla comunicazione di fine lavori, che va presentato allo sportello unico, con il quale si attesta la conformità dell'opera al progetto presentato. Contestualmente presenta ricevuta dell'avvenuta presentazione della variazione catastale conseguente alle opere realizzate ovvero dichiarazione che le stesse non hanno comportato modificazioni del classamento. In assenza di tale documentazione si applica la sanzione di cui all'art. 37, c 5, d. P.R. n.380/2001.

Dichiara di essere informato che, nei casi disciplinati dall'art. 24 del d.P.R. n. 380/01, entro quindici giorni dalla data dell'ultimazione dei lavori di finitura dell'intervento, è tenuto a presentare all'ufficio comunale competente domanda di rilascio della segnalazione certificata di agibilità con le modalità di cui all'art. 24 d.P.R. n.380/01 oppure la dichiarazione del direttore dei lavori o, qualora non nominato, di un professionista abilitato, con la quale si attesta la conformità dell'opera al progetto presentato e la sua agibilità (art. 24 comma 5 d.P.R. n. 380/2001 e LR n° 12/2014). Dovrà essere inoltrata la dichiarazione del direttore dei lavori al SUAP - Sportello unico per le attività produttive - con la quale si attesta la conformità dell'opera al progetto presentato e la sua agibilità (art. 10 d.P.R. n.160/2010) ove trattasi di impianto produttivo;

Dichiara di provvedere al pagamento delle imposte dovute al momento del rilascio dell'atto autorizzativo

PRESA VISIONE

Dichiarazione relativa ai diritti di segreteria/istruttori**VERSAMENTO DIRITTI O SPESE**

non sono dovuti oneri quali diritti o spese

poiché non previsti dal tariffario

poiché esentati

sono dovuti oneri quali diritti o spese

per un totale di Euro

50.00

pagamento on line alla pagina successiva 'Pagamento oneri'

versamento su conto corrente postale (vedere le istruzioni di ogni SUAP)

in data

ufficio postale di

Allegata qui la ricevuta di versamento tramite conto corrente postale

pagamento pagoPA / bonifico bancario (vedere le istruzioni di ogni SUAP)

in data

indicare il codice IUV / codice TRN

26/04/2024

Allega qui l'attestazione del pagamento pagoPA o del bonifico bancario (in caso di bonifico, non è valida la ricevuta di presa in carico del bonifico)

Dichiarazione relativa all'assolvimento dell'imposta di bollo

VERSAMENTO DELL'IMPOSTA DI BOLLO

E' obbligatorio selezionare una delle seguenti quattro opzioni:

Il pagamento è dovuto e si intende assolvere l'obbligo tramite il circuito digitale pagoPA [NB: questa opzione è possibile solo se lo Sportello Unico aderisce a pagoPA] ...

Il pagamento è dovuto e si intende assolvere l'obbligo con marche da bollo di cui si riportano i numeri di serie identificativi (le marche da bollo utilizzate saranno poi annullate e conservate in originale) ...

Marca da € 16,00 per la domanda:

numero seriale (1)	data
01211531445104	27/12/2023

E' obbligatorio selezionare una delle seguenti due opzioni:

Marca da €16,00 per l'autorizzazione...

Non è richiesta alcuna marca da bollo per l'autorizzazione perché il procedimento può concludersi con il silenzio assenso dell'Amministrazione o con rilascio di Nulla Osta...

per la seguente motivazione

procedura abilitativa semplificata e comunicazione per gli impianti alimentati da energia rinnovabile - Impianti fotovoltaici di potenza inferiore ad 1 MW (ex art. 6 D.Lgs. 28/2011)

(1) Inserire i quattordici numeri presenti appena sopra il codice a barre, nella parte bassa del contrassegno

NOTA BENE: Le domande devono essere regolarizzate in misura forfettaria con una marca da bollo da €16,00 - Aggiungere una marca da bollo per il provvedimento autorizzatorio (in seguito alle modifiche apportate al DPR n. 642/1972 dalla legge n. 147/2013, le istanze trasmesse per via telematica e i provvedimenti rilasciati per via telematica sono soggetti all'imposta di bollo forfettaria di €16,00)

Per gli Enti autorizzati, l'imposta di bollo è assolta in modo virtuale ai sensi del D.M. 10/11/2011 o ai sensi dell'art. 15 D.P.R. 642/1972 ...

Il pagamento non è dovuto poiché esentati ...

AGREN srl
Corso Cairoli, 37
71121 FOGGIA
Partita I.V.A. 04426380715

Pratica edilizia	_____
del	_____
Protocollo	_____

RELAZIONE TECNICA DI ASSEVERAZIONE

DATI DEL PROGETTISTA

Cognome e Nome <i>DIURNO GUIDO ROSARIO</i> codice		
fi		
nato il	prov.	stato
Iscritto all'ordine/collegio <i>INGEGNERI</i>		
Telefono		fax. <i>////</i>
posta elettronica certificata <i>agrensrl@pec.it</i>		

N.b. I dati del progettista coincidono con quelli già indicati, nella sezione 2 dell'Allegato "Soggetti coinvolti", per il progettista delle opere architettoniche

DICHIARAZIONI

Il progettista, in qualità di tecnico asseverante, preso atto di assumere la qualità di persona esercente un servizio di pubblica necessità ai sensi degli articoli 359 e 481 del Codice Penale, consapevole che le dichiarazioni false, la falsità negli atti e l'uso di atti falsi comportano l'applicazione delle sanzioni penali previste dagli artt. 75 e 76 del d.P.R. n. 445/2000 e di quelle di cui all'art. 19, comma 6, della legge n. 241/1990, sotto la propria responsabilità

DICHIARA

1) Tipologia di intervento e descrizione sintetica delle opere

<p>che i lavori riguardano l'immobile/il terreno individuato nella PAS di cui la presente relazione costituisce parte integrante e sostanziale;</p> <p>che le opere in progetto sono subordinate a PAS in quanto rientrano nella seguente tipologia di intervento:</p> <p><input type="checkbox"/> collocato su edifici, tettoie, serre o pensiline e da realizzarsi con tegole fotovoltaiche o altri elementi innovativi;</p> <p><input type="checkbox"/> collocato su edifici o loro pertinenze (realizzati all'interno della zona A di cui al D.M. 1444/1968) e da realizzarsi con tegole fotovoltaiche o altri elementi innovativi;</p> <p><input type="checkbox"/> Impianto solare fotovoltaico non integrato ubicato al suolo con potenza inferiore a 20 kW;</p> <p><input type="checkbox"/> Impianto solare fotovoltaico ubicato a suolo su terreni agricoli (max 10% del terreno agricolo e distanza superiore a 2000 mt. da altri terreni dello stesso proprietario), non ricadenti fra quelli di cui al punto 12.1 e 12.2 lettera a) del</p>

D.M. 10/09/2010, aventi capacità di generazione inferiore alla soglia indicata alla tabella A allegata al D.Lgs n. 387 del 29/12/2003, cioè con potenza inferiore a 20 kW, e che faccia capo ad un unico punto di connessione ed ad un unico soggetto;
<input type="checkbox"/> Impianto solare fotovoltaico ubicato su aree già degradate da attività antropiche, pregresse o in atto, tra cui siti industriali, cave, discariche, siti contaminati, con potenza non superiore a 1 MW e direttamente su suolo;
<input type="checkbox"/> Impianto eolico di potenza inferiore a 200 kW con max 4 generatori eolici;
<input type="checkbox"/> Impianti Biomassa, gas di discarica, gas residuati dai processi di depurazione, operanti in assetto cogenerativi con potenza > 50 ≤ 1000 kW ovvero 3000 kWt;
<input type="checkbox"/> Impianti alimentati da biomassa e biogas con potenza max 200 kW;
<input type="checkbox"/> Impianti da gas di discarica, gas residuati con potenza inferiore a 1 MW;
<input type="checkbox"/> Impianti non cogenerativi con potenza ≤ 250kW;
<input type="checkbox"/> Impianti idroelettrici e geotermoelettrici realizzati su edifici esistenti senza variaz one planoaltimetriche, senza cambio di destinazione d'uso, senza intaccare parti strutturali, ecc., con potenza max 200 kW;
<input type="checkbox"/> Impianti idroelettrici e geotermoelettrici alimentati da fonte idraulica con potenza inferiore a 1 MW;
<input checked="" type="checkbox"/> Attività di costruzione ed esercizio di impianti fotovoltaici di potenza sino a 10 MW connessi alla rete elettrica di media tensione e localizzati in area a destinazione industriale, produttiva o commerciale (ai sensi del c.9 bis, dell'art.6 del D.LGS 28/2011 modificato dal D.L. 77/2021.
<input type="checkbox"/> Altro impianto di energia elettrica _____

e che consistono in:

Progetto per la realizzazione di un impianto agrovoltaico e relative opere ed infrastrutture connesse, della potenza complessiva di 10.107,24 kW DC - 9.999,250 kW AC sito nel Comune di Carapelle e Orta Nova (FG) Loc. Pezza della Meta - codice di rintracciabilità E-distribuzione 337027946

--

2) Dati dell'immobile oggetto di intervento

che l'intervento interessa l'immobile sito in **Comune di Carapelle e Orta Nova (FG), località "Pezza della Meta"** avente destinazione d'uso esistente - agricola (ad es. . residenziale, industriale, commerciale, ecc...) e di progetto

Censito in NCT COMUNE DI CARAPELLE		
Foglio	Particella	Sub
8	865 - 866 - 867 - 88 - 158 - 300 - 211 - 93 - 92 - 1394 - 1395 - 1397 - 1396 - 127 - 128 - 201 - 190 - 129 - 467	

Censito in NCT COMUNE DI ORTA NOVA		
Foglio	Particella	Sub
25	139	
11	195 (cabina di consegna E-distribuzione)	

Superfici terreno (reali e non catastali) Mq. **132.623** (totale area recintata)

--

3) Strumentazione urbanistica comunale vigente e in salvaguardia

che l'area/immobile oggetto di intervento risulta individuata dal/è da realizzarsi su:

		SPECIFICARE	ZONA	ART.
<input checked="" type="checkbox"/>	PUG/ PRG/ PDF		E	
<input type="checkbox"/>	PIANO PARTICOLAREGGIATO			
<input type="checkbox"/>	PIANO DI RECUPERO			
<input type="checkbox"/>	P.I.P			
<input type="checkbox"/>	P.E.E.P.			
<input type="checkbox"/>	ALTRO:			

4) Variazioni catastali (L n. 331/2004 art.1 comma 332)

che l'immobile oggetto dei lavori

- 4.1 non necessita di alcuna variazione catastale
- 4.2 necessita di variazione catastale che sarà eseguita ad ultimazione lavori e trasmessa, unitamente alla nuova planimetria alla Amministrazione Comunale

5) Tutela dall'inquinamento acustico

che l'intervento

- 5.1 non rientra nell'ambito di applicazione dell'articolo 8 della l. n. 447/1995
- 5.2 rientra nell'ambito di applicazione dell'articolo 8 della l. n. 447/1995, integrato con i

contenuti dell'articolo 4 del d.P.R. n. 227/2011 e pertanto **si allega**:

- 5.2.1 documentazione di impatto acustico (art. 8, commi 2 e 4, legge n. 447/1995)
- 5.2.2 valutazione previsionale di clima acustico (art. 8, comma 3, legge n. 447/1995)
- 5.2.3 autocertificazione a firma del tecnico abilitato competente in acustica ambientale in cui si attesta il rispetto dei requisiti di protezione acustica in relazione alla zonizzazione acustica di riferimento (art. 8, comma 3-bis, legge n. 447/1995)
- 5.2.4 dichiarazione sostitutiva dell'atto di notorietà, a firma del titolare, relativa al rispetto dei limiti stabiliti dal documento di classificazione acustica del territorio comunale di riferimento ovvero, ove questo non sia stato adottato, ai limiti individuati dal d.P.C.M. 14 novembre 1997 (art. 4, commi 1 e 2, d.P.R. n. 227/2011)

che è stata presentata alla Provincia competente apposita relazione tecnica asseverata da un tecnico competente, che documenti il rispetto dei limiti di cui alla presente normativa, per l'esercizio di nuove attività imprenditoriali, ovvero per ampliamenti o modifiche di attività esistenti, che determinano un livello di rumore ambientale superiore a 40 dB(A) durante il periodo diurno e superiore a 30 dB(A) durante il periodo notturno (art.12 LEGGE REGIONALE 12 febbraio 2002, N. 3 "**Norme di indirizzo per il contenimento e la riduzione dell'inquinamento acustico**").

6) Produzione di materiali di risulta

che le opere

- 6.1 non sono soggette alla normativa relativa ai materiali da scavo (art. 41-bis D.L. n. 69 del 2013 e art. 184-bis d.lgs. n. 152 del 2006)
- 6.2 **comportano** la produzione di materiali da scavo **considerati come sottoprodotti** ai sensi dell'articolo 184-bis, comma 1, del d.lgs. n. 152/2006 o dell'articolo 41-bis, comma 1, D.L. n. 69 del 2013, e inoltre
 - 6.2.1 **le opere comportano** la produzione di materiali da scavo per un **volume superiore a 6000 mc e sono soggette a VIA o AIA**, e pertanto, ai sensi dell'art. 184-bis, comma 2-bis, e del d.m. n. 161/2012
 - 6.2.1.1. **si allega/ si comunicano gli estremi del** . Provvedimento di VIA o AIA, comprensivo dell'assenso al Piano di Utilizzo dei materiali da scavo, rilasciato da _____ con prot. _____ in data _____
 (*) (variabile, solo nel caso di richiesta contestuale di atti di assenso presupposti alla SCIA)
 - 6.2.2 le opere comportano la produzione di materiali da scavo per un **volume inferiore o uguale a 6000 mc** ovvero (**pur superando tale soglia**) **non sono soggette a VIA o AIA**, e pertanto
 - 6.2.2.1 allega **autocertificazione del titolare** resa all'ARPA ai sensi del comma 2 dell'art. 41-bis D.L. n. 69 del 2013
- 6.3 **comportano** la produzione di materiali da scavo che saranno riutilizzati nello stesso luogo di produzione e pertanto
 - 6.3.1 **allega autocertificazione del titolare (che i materiali da scavo saranno riutilizzati nello stesso luogo di produzione)**
- 6.4 riguardano interventi di **demolizione di edifici o altri manufatti preesistenti e producono rifiuti** la cui gestione è disciplinata ai sensi della parte quarta del d.lgs. n. 152/ 2006
- 6.5 **comportano** la produzione di **materiali da scavo che saranno gestiti dall'interessato come rifiuti**
- 6.6 **Ai sensi del RR n.6/2006 si allega bilancio di produzione**

7) Prevenzione incendi**che l'intervento**

- 7.1 non è soggetto alle norme di prevenzione incendi
- 7.2 è soggetto alle norme tecniche di prevenzione incendi e le stesse sono rispettate nel progetto
- 7.3 presenta caratteristiche tali da non consentire l'integrale osservanza delle regole tecniche di prevenzione incendi e pertanto
- 7.3.1 **si allega la documentazione necessaria** all'ottenimento della deroga (*) (variabile, solo nel caso di richiesta contestuale di atti di assenso presupposti alla SCIA)
- 7.3.2 la relativa deroga è stata ottenuta con prot. _____ in data _____

e che l'intervento

- 7.4 **non è soggetto alla valutazione del progetto** da parte del Comando Provinciale dei Vigili del Fuoco ai sensi del d.P.R. n. 151/2011
- 7.5 **è soggetto alla valutazione del progetto** da parte del Comando Provinciale dei Vigili del Fuoco, ai sensi dell'articolo 3 del d.P.R. n. 151/2011 e pertanto
- 7.5.1 **si allega la documentazione necessaria** alla valutazione del progetto (*) (variabile, solo nel caso di richiesta contestuale di atti di assenso presupposti alla SCIA)
- 7.5.2 la valutazione del progetto è stata effettuata con prot. _____ in data _____
- 7.6 **costituisce variante e il sottoscritto assevera che le modifiche non costituiscono variazione dei requisiti di sicurezza antincendio** già approvati con parere del Comando Provinciale dei Vigili del fuoco rilasciato con prot. _____ in data _____

8) Amianto**che le opere**

- 8.1 **non interessano** parti di edifici con presenza di fibre di amianto
- 8.2 **interessano** parti di edifici con presenza di fibre di amianto e che pertanto il datore di lavoro, prima dell'inizio di lavori di demolizione o di rimozione dell'amianto o di materiali contenenti amianto da edifici, strutture, apparecchi e impianti, nonché dai mezzi di trasporto, predisporre, ai sensi dei commi 2 e 5 dell'articolo 256 del d.lgs. n. 81/2008, il **Piano di Lavoro di demolizione o rimozione dell'amianto**
- 8.2.1 **in allegato** alla presente relazione di asseverazione (*) (variabile, solo nel caso di richiesta contestuale di atti di assenso presupposti alla SCIA)
- 8.2.2 presentato con prot. _____ in data _____

9) Interventi strutturali e/o in zona sismica**che l'intervento**

- 9.1 **non prevede** la realizzazione di **opere di conglomerato cementizio armato**, normale e precompresso ed a struttura metallica
- 9.2 **prevede** la realizzazione di opere di **conglomerato cementizio armato**, normale e precompresso

ed a struttura metallica; pertanto

9.2.1 si allega la documentazione relativa alla denuncia di cui all'articolo 65 del d.P.R. n. 380/2001

9.2.2 la denuncia di cui all'articolo 65 del d.P.R. n. 380/2001 è già stata depositata con prot. _____ in data _____

e che l'intervento

9.3 **non prevede opere** da denunciare o autorizzare ai sensi degli articoli 93 e 94 del d.P.R. n. 380/2001 o della corrispondente normativa regionale

9.4 **prevede opere che non richiedono il deposito dei calcoli strutturali al SUE, trattandosi di opere minore priva di rilevanza per la pubblica incolumità** di cui alla Deliberazione della Giunta Regionale 3 giugno 2010, n. 1309, elenco:

"A1" PUNTO _____

"A2" PUNTO _____

All'uopo si allega:

1) relazione tecnica esplicativa: contenente le informazioni relative alla tipologia della costruzione o del manufatto, le dimensioni dell'intervento proposto, la destinazione d'uso ed il contesto in cui viene realizzato, indicando espressamente a quali punti degli elenchi A.1 e A.2 si fa riferimento. In tutti i casi occorre valutare e dimostrare analiticamente che vengono rispettati i limiti di carico prescritti ed ogni altro requisito o condizione indicati nei medesimi elenchi. Nel caso si utilizzino strutture prefabbricate e/o modulari, occorre allegare i certificati di origine rilasciati dal produttore;

2) elaborato grafico: comprensivo di piante e sezioni, quotato ed in scala commisurata all'entità dell'intervento, contenente le informazioni necessarie a dimostrare che i parametri dimensionali rientrano tra i limiti indicati negli elenchi sopra citati.

9.5 costituisce una **variante non sostanziale riguardante parti strutturali** relativa ad un progetto esecutivo delle strutture precedentemente presentato con prot. _____ in data _____

9.6 prevede il deposito dei calcoli strutturali prima dell'inizio dei lavori (art. 93 e 94 d. P.R. n. 380/01), il successivo deposito della "relazione sismica a struttura ultimata" (art.6 L. 1086/1971), infine, del collaudo statico. Pertanto

si allega la documentazione relativa ai calcoli strutturali

la relativa denuncia dei lavori in zona sismica è già stata depositata con prot. _____ in data _____

9.7 **prevede opere strutturali soggette ad autorizzazione sismica** ai sensi dell'articolo 94 del d.P.R. n. 380/2001 o della corrispondente normativa regionale e pertanto

9.7.1 **si allega** la documentazione necessaria per il rilascio dell'**autorizzazione sismica**

(*) (variabile, solo nel caso di richiesta contestuale di atti di assenso presupposti alla SCIA)

9.7.2 **la relativa autorizzazione è già stata ottenuta** con prot. _____ in data _____

10) Qualità ambientale dei terreni

che l'intervento, in relazione alla qualità ambientale dei terreni,

10.1 **non richiede indagini ambientali preventive** in relazione alle attività finora svolte sull'area interessata dall'intervento

10.2 a seguito delle preventive analisi ambientali effettuate, **non necessita di bonifica**, pertanto

10.2.1 si allegano i risultati delle analisi ambientali dei terreni

DICHIARAZIONI RELATIVE AI VINCOLI

TUTELA STORICO-AMBIENTALE

11) Bene sottoposto al Piano Paesaggistico Territoriale Regionale della Puglia

che l'immobile oggetto dei lavori con riferimento al PPTR approvato Con delibera n. 176 del 16 febbraio 2015, pubblicata sul BURP n. 40 del 23.03.2015

11.1 non è sottoposto a tutela

11.2 è sottoposto a tutela ma l'intervento non richiede il rilascio dell'autorizzazione/accertamento di compatibilità paesaggistica

11.3 è sottoposto a tutela e pertanto

11.3.1 è assoggettato al procedimento semplificato di autorizzazione paesaggistica, in quanto di lieve entità, secondo quanto previsto dal d.P.R. n. 139/2010, e pertanto

11.3.1.1 si allega la relazione paesaggistica semplificata e la documentazione necessaria ai fini del rilascio dell'autorizzazione paesaggistica semplificata

(*) (variabile, solo nel caso di richiesta contestuale di atti di assenso presupposti alla SCIA)

11.3.1.2 l'autorizzazione paesaggistica semplificata è stata rilasciata con prot. _____ in data _____

11.3.2 è assoggettato al procedimento ordinario di autorizzazione paesaggistica, e pertanto

11.3.2.1 si allega la relazione paesaggistica e la documentazione necessaria ai fini del rilascio dell'autorizzazione paesaggistica

(*) (variabile, solo nel caso di richiesta contestuale di atti di assenso presupposti alla SCIA)

11.3.2.2 l'autorizzazione paesaggistica è stata rilasciata con prot. _____ in data _____

11.3.3 è assoggettato al procedimento di accertamento di compatibilità paesaggistica

11.3.3.1 si allega la documentazione necessaria ai fini dell'accertamento di compatibilità paesaggistica

(*) (variabile, solo nel caso di richiesta contestuale di atti di assenso presupposti alla SCIA)

11.3.3.4 accertamento di compatibilità paesaggistica è stato rilasciato con prot. _____ in data _____

12) Bene sottoposto a parere della Soprintendenza

che l'immobile oggetto dei lavori, ai sensi del Parte II, Titolo I, Capo I del d.lgs. n. 42/2004,

12.1 non è sottoposto a tutela

12.2 è sottoposto a tutela e pertanto

12.2.1 si allega la documentazione necessaria ai fini del rilascio del parere/nulla osta
(*) (variabile, solo nel caso di richiesta contestuale di atti di assenso presupposti alla SCIA)

12.2.2 il parere/nulla osta è stato rilasciato con prot. [] in data []

13) Bene inserito in zona del Centro Storico

che l'immobile oggetto dei lavori ricade:

13.1 ZONA 1 – Rilascio parere Soprintendenza Archeologica per opere implicante lavori di scavo;

13.2 ZONA 2 – Preavviso di almeno 10gg. Prima esecuzione scavi alla Soprintendenza Archeologica per esecuzione saggi;

13.3 ZONA 3 – Comunicazione data inizio lavori scavo con almeno 10gg di anticipo alla Soprintendenza Archeologica

14) Bene inserito in area di interesse archeologica (D.G.C. n. 126/89)

che l'immobile oggetto dei lavori è sottoposto a

14.1 zona archeologica 1 – Rilascio parere Soprintendenza Archeologica per opere implicante lavori di scavo;

14.2 zona archeologica 2 – Preavviso di almeno 10gg prima dell'esecuzione scavi alla Soprintendenza Archeologica per esecuzione saggi;

14.3 zona archeologica 3 – Comunicazione data inizio lavori scavo con almeno 10gg di anticipo alla Soprintendenza Archeologica.

15) Bene in area protetta

che l'immobile oggetto dei lavori, ai sensi della legge n. 394/1991 (Legge quadro sulle aree protette) e della corrispondente normativa regionale,

15.1 non ricade in area tutelata

15.2 ricade in area tutelata, ma le opere non comportano alterazione dei luoghi o dell'aspetto esteriore degli edifici

15.3 è sottoposto alle relative disposizioni e pertanto

15.3.1 si allega la documentazione necessaria ai fini del rilascio del parere/nulla osta
(*) (variabile, solo nel caso di richiesta contestuale di atti di assenso presupposti alla SCIA)

15.3.2 il parere/nulla osta è stato rilasciato con prot. [] in data []

TUTELA ECOLOGICA

16) Bene sottoposto a vincolo idrogeologico con riferimento al Piano Assetto Idrogeologico

che, ai fini del vincolo idrogeologico, l'area oggetto di intervento

- 16.1 **non ricade in area vincolata** e si allega stralcio carta idrogeomorfologica e IGM estratta dal sito dell'AdB Puglia sottoposta a tutela
- 16.2 **ricade in area a pericolosità di frana e pertanto**
- 16.2.1 **si allega la documentazione necessaria** ai fini del rilascio del parere AdB Puglia
(*) (variabile, solo nel caso di richiesta contestuale di atti di assenso presupposti alla SCIA)
- 16.2.2 l'autorizzazione è stata rilasciata con prot. [REDACTED] in data [REDACTED]
- 16.3 **ricade in area a pericolosità idraulica e pertanto**
- 16.3.1 **si allega la documentazione necessaria** ai fini del rilascio del parere AdB Puglia
(*) (variabile, solo nel caso di richiesta contestuale di atti di assenso presupposti alla SCIA)
- 16.3.2 l'autorizzazione è stata rilasciata con prot. 8277/2024 in data 15-03-2024
- 16.4 **pur non ricadendo in area vincolata, è interessata da reticolo AdB** non riportato nella carta IGM ma presente nella carta idrogeomorfologica, pertanto alla presente è allegato studio di compatibilità.

17) Bene sottoposto a vincolo idraulico**che, ai fini del vincolo idraulico, l'area oggetto di intervento**

- 17.1 **non è sottoposta a tutela**
- 17.2 **è sottoposta a tutela** ed è necessario il rilascio dell'autorizzazione di cui al comma 2 dell'articolo 115 del d.lgs. n. 152/2006 e al r.d. 523/1904, pertanto
- 17.2.1 **si allega la documentazione necessaria** ai fini del rilascio dell'autorizzazione
(*) (variabile, solo nel caso di richiesta contestuale di atti di assenso presupposti alla SCIA)
- 17.2.2 l'autorizzazione è stata rilasciata con prot. [REDACTED] in data [REDACTED]

18) Zona di conservazione "Natura 2000"**che, ai fini della zona speciale di conservazione appartenente alla rete "Natura 2000" (d.P.R. n. 357/1997 e d.P.R. n. 120/2003) l'intervento**

- 18.1 **non è soggetto a Valutazione d'incidenza (VINCA)**
- 18.2 **è soggetto a Valutazione d'incidenza (VINCA),** pertanto
- 18.2.1 **si allega la documentazione necessaria** all'approvazione del progetto
(*) (variabile, solo nel caso di richiesta contestuale di atti di assenso presupposti alla SCIA)
- 18.2.2 la valutazione è stata effettuata con prot. [REDACTED] in data [REDACTED]

19) Fascia di rispetto cimiteriale

che in merito alla fascia di rispetto cimiteriale (articolo 338, testo unico delle leggi sanitarie 1265/1934)

- 19.1 **l'intervento non ricade nella fascia di rispetto**
- 19.2 **l'intervento ricade nella fascia di rispetto ed è consentito**
- 19.3 **l'intervento ricade in fascia di rispetto cimiteriale e non è consentito, pertanto**
- 19.3.1 **si allega la documentazione necessaria** per la richiesta di deroga
(*) (variabile, solo nel caso di richiesta contestuale di atti di assenso presupposti alla SCIA)
- 19.3.2 la relativa deroga è stata ottenuta con prot. _____
in data _____

20) Aree a rischio di incidente rilevante

che in merito alle attività a rischio d'incidente rilevante (d.lgs. n. 334/1999 e d.m. 9 maggio 2001):

- 20.1 **nel comune non è presente un'attività a rischio d'incidente rilevante**
- 20.2 **nel comune è presente un'attività a rischio d'incidente rilevante la relativa "area di danno" è individuata** nella pianificazione comunale
- 20.2.1 **l'intervento non ricade nell'area di danno**
- 20.2.2 **l'intervento ricade in area di danno, pertanto**
- 20.2.2.1 **si allega la documentazione necessaria** alla valutazione del progetto dal Comitato Tecnico Regionale
(*) (variabile, solo nel caso di richiesta contestuale di atti di assenso presupposti alla SCIA)
- 20.2.2.2 la valutazione del Comitato Tecnico Regionale è stata rilasciata con prot. _____ in data _____
- 20.3 **nel comune è presente un'attività a rischio d'incidente rilevante e la relativa "area di danno" non è individuata** nella pianificazione comunale, pertanto
- 20.3.1 **si allega la documentazione necessaria** alla valutazione del progetto dal Comitato Tecnico Regionale

21) Smaltimento delle Acque di Prima Pioggia

che, in base a quanto previsto dal d. lgs. n. 152/2006 e al Piano di Tutela delle Acque della Regione Puglia approvato dal Consiglio della Regione Puglia, con Deliberazione n. 230 del 20/10/2009 **l'intervento**

- 21.1 **non è soggetto alla normativa citata**
- 21.2 **è soggetto** pertanto
- 21.2.1 **si allega la documentazione necessaria per il rilascio dell'autorizzazione** da parte della Provincia
(*) (variabile, solo nel caso di richiesta contestuale di atti di assenso presupposti alla SCIA)
- 21.2.2 la comunicazione, riguardanti superfici dei piazzali e coperture dei fabbricati da smaltire < 2000 mq è stata effettuata alla Provincia con prot. _____ in data _____

22) Altri vincoli di tutela ecologica

che l'area/immobile oggetto di intervento risulta assoggettata ai seguenti vincoli:

- 22.1 **fascia di rispetto dei depuratori** (punto 1.2, allegato 4 della deliberazione 4 febbraio 1977 del Comitato dei Ministri per la tutela delle acque)
- 22.2 Altro (specificare) _____

In caso di area/immobile assoggettato ad uno o più dei sopracitati vincoli

- 22.2.1 **si allegano le autocertificazioni** relative alla conformità dell'intervento per i relativi vincoli
- 22.2.2 **si allega la documentazione necessaria** ai fini del rilascio dei relativi atti di assenso
(*) (variabile, solo nel caso di richiesta contestuale di atti di assenso presupposti alla SCIA)
- 22.2.3 il relativo atto di assenso è stato rilasciato con prot. [] in data []
(l'opzione è ripetibile in base al numero di vincoli che insistono sull'area/immobile)

TUTELA FUNZIONALE**23) Vincoli per garantire il coerente uso del suolo e l'efficienza tecnica delle infrastrutture (*)****che l'area/immobile oggetto di intervento risulta assoggettata ai seguenti vincoli:**

- 23.1 **stradale** (d.m. n. 1404/1968, d.P.R. n. 495/92) (specificare) []
- 23.2 **ferroviario** (d.P.R. n. 753/1980)
- 23.3 **elettrodotta** (d.P.C.M. 23 aprile 1992)
- 23.4 **gasdotto** (d.m. 24 novembre 1984)
- 23.5 **militare** (d.lgs. n. 66/2010)
- 23.6 **aeroportuale** (piano di rischio ai sensi dell'art. 707 del Codice della navigazione, specifiche tecniche ENAC)
- 23.7 Altro (specificare) []

In caso di area/immobile assoggettato ad uno o più dei sopracitati vincoli

- 23.7.1 **si allegano le autocertificazioni** relative alla conformità dell'intervento per i relativi vincoli
- 23.7.2 **si allega la documentazione necessaria** ai fini del rilascio dei relativi atti di assenso
(*) (variabile, solo nel caso di richiesta contestuale di atti di assenso presupposti alla SCIA)
- 23.7.3 il relativo atto di assenso è stato rilasciato con prot. [] in data []
(l'opzione è ripetibile in base al numero di vincoli che insistono sull'area/immobile)

ASSEVERAZIONE

Tutto ciò premesso, il sottoscritto tecnico, in qualità di persona esercente un servizio di pubblica necessità ai sensi degli artt. 359 e 481 del Codice Penale, esperiti i necessari accertamenti di carattere urbanistico, edilizio, statico, igienico ed a seguito del sopralluogo, consapevole di essere passibile dell'ulteriore sanzione penale nel caso di falsa asseverazione circa l'esistenza dei requisiti o dei presupposti di cui al comma 1 dell'art. 19 della L. N. 241/90

ASSEVERA

ai sensi dell'art. 20 comma 1 del DPR 380/2001

la conformità del progetto agli strumenti urbanistici approvati ed adottati, ai regolamenti edilizi vigenti, e alle altre normative di settore aventi incidenza sulla disciplina dell'attività edilizia e, in particolare, alle norme antisismiche, di sicurezza, antincendio, igienico-sanitarie nel caso in cui la verifica in ordine a tale conformità non comporti valutazioni tecnico-discrezionali, alle norme relative all'efficienza energetica.

Il sottoscritto dichiara inoltre che l'allegato progetto è compilato in piena conformità alle norme di legge e dei vigenti regolamenti comunali, nei riguardi pure delle proprietà confinanti essendo consapevole che la presente PAS non può comportare limitazione dei diritti dei terzi, fermo restando quanto previsto dall'articolo 19, comma 6-ter, della l. n. 241/1990.

Data e luogo
26 APRILE 2024



 Ing. Guido Rosario Diurno

INFORMATIVA SULLA PRIVACY (ART. 13 del d.lgs. n. 196/2003)

Ai sensi dell'art. 13 del codice in materia di protezione dei dati personali si forniscono le seguenti informazioni:

Finalità del trattamento: I dati personali dichiarati saranno utilizzati dagli uffici nell'ambito del procedimento per il quale la presente PAS viene resa.

Modalità: Il trattamento avverrà sia con strumenti cartacei sia su supporti informatici a disposizione degli uffici.

Ambito di comunicazione: I dati verranno comunicati a terzi ai sensi della l. n. 241/1990, ove applicabile, e in caso di verifiche ai sensi dell'art. 71 del d.P.R. n. 445/2000.

Diritti: Il sottoscrittore può in ogni momento esercitare i diritti di accesso, rettifica, aggiornamento e integrazione dei dati ai sensi dell'art. 7 del d.lgs. n. 196/2003 rivolgendo le richieste al SUAP/SUE.

ALLEGATI di cui all'art. 6 del D.Lgs. n. 28 del 03.03.2011

Documentazione obbligatoria:

- Copia fotostatica di documento di identità;
- Relazione dettagliata a firma di un progettista abilitato che descriva l'intervento;
- Opportuni elaborati progettuali a firma di un progettista abilitato che attestino la compatibilità del progetto con gli strumenti urbanistici approvati e i regolamenti edilizi vigenti e la non contrarietà agli strumenti urbanistici adottati, nonché il rispetto delle norme di sicurezza e' di quelle igienico-sanitarie;
- Elaborati tecnici per la connessione redatti dal gestore di rete;
- Pareri, autorizzazioni, nulla osta, rilasciati dai soggetti competenti
 - Soprintendenza
 - VV.FF.
 - Consorzio di Bonifica
 - Amministrazione Provinciale
 - Altro (specificare)

-
- Presentazione degli schemi impianti di cui al DM 37/2008;
 - Scheda tecnica impianti di energia da fonti rinnovabili;

- Documentazione catastale costituita da estratto di mappa in scala 1:2000 / 1:1000 con individuazione del nuovo intervento, autenticata dal progettista, e con aggiornamento non anteriore a mesi 6;
- Estratto del P.R.G. con evidenziato l'immobile e/o l'area di intervento;
- DICHIARAZIONE CHE L'IMPIANTO NON SI TROVI ALL'INTERNO DI AREE FRA QUELLE SPECIFICAMENTE ELENCAE E INDIVIDUATE DALL'ALLEGATO 3) LETTERA f), AL DECRETO DEL MINISTERO DELLO SVILUPPO ECONOMICO DEL 10/09/2010 PUBBLICATO NELLA GAZZETTA UFFICIALE N.219 DEL 18/09/2010 (comma 9 BIS DELL'ART.6 D.LEGS 28/11)
- Dichiarazione dell'impresa esecutrice dei lavori;
- D.U.R.C. (Documento Unico di Regolarità Contributiva);
- Versamento Diritti di Segreteria

Documentazione eventuale (in relazione alla tipologia dell'intervento):

- Deposito documentazione norma sismica, ovvero asseverazione tecnico;
- Autorizzazione allo Scarico
- Notifica preliminare (Azienda USL e Direzione Provinciale del Lavoro)
- Altro (specificare)

Data e luogo
Foggia, 26 APRILE 2024

il progettista
Ing. Guido Rosario Diurno





Autorità di Bacino Distrettuale dell'Appennino Meridionale

www.distrettoappenninomeridionale.it – PEC: protocollo@pec.distrettoappenninomeridionale.it

TITOLARIO 5.6

Comune di Carapelle (FG)
protocollo@pec.comune.carapelle.fg.it

Comune di Orta Nova (FG)
protocollo.ortanova@pec.it

p.c. **Agren S.r.l.**
agrensr@pec.it

Oggetto: Progetto per la realizzazione di un impianto agrovoltatico avanzato con annesso allevamento ovino e relative opere e infrastrutture connesse della potenza complessiva di 9.999,250 KW DC - 9.999,250 KW AC Carapelle (FG)- Orta Nova (FG).
[AC 117-24] - Rif. PEC del 22/01/2024 pervenuta da agrensr@pec.it | Prot. ADAM n. 1971 del 22/01/2024

Si informano codeste Amministrazioni Comunali che la Società Agren S.r.l. in indirizzo, con PEC datata 22/01/2024 (acquisita agli atti in pari data con prot. n. 1971), ha inviato a questa Autorità di Bacino Distrettuale la seguente documentazione progettuale riguardante l'impianto in oggetto:

- ISTANZA_RICHIESTA_PARERE_-ADB.pdf;
- ADB_PAI.pdf;
- ADB_PAI-IGM.pdf;
- ADB_RETICOLO.pdf;
- ADB_RETICOLO-IGM.pdf;
- Carta_d_identita_Francesca_Grenzi.pdf;
- Relazione_idraulica_Carapelle-Orta_Nova_Agren.pdf;
- VISURA_CAMERALE_AGREN_SRL_DEL_01-09-2023.pdf.

Si premette che con D.Lgs. 152/2006 e s.m.i., sono state soppresse le Autorità di Bacino di cui alla L. 183/89 e contestualmente istituite le Autorità di Bacino Distrettuali (tra le quali la scrivente, relativa al Distretto Idrografico dell'Appennino Meridionale) che con la pubblicazione del DPCM 04/04/2018 sulla G.U. n. 135 del 13/06/2018 hanno avuto piena operatività.

L'istruttoria dei pareri richiesti a questa Autorità di Bacino Distrettuale è condotta con riferimento ai Piani di Gestione Distrettuali per il rischio alluvioni (PGRA)¹ e per le acque (PGA)², nonché ai piani

¹ Piano di Gestione Rischio Alluvioni, del Distretto Appennino Meridionale (PGRA), elaborato ai sensi dell'art. 7 della Direttiva 2007/60/CE e dell'art. 7 comma 8 del D.Lgs. 49/2010. Primo ciclo del PGRA (2016-2021) con la relativa procedura VAS adottato con Delibera n° 2 del Comitato Istituzionale Integrato del 03/03/2016 e approvato con DPCM del 27/10/2016 G.U. Serie generale n° 28 del 03/02/2017. Secondo ciclo del PGRA (2021-2027) – I Aggiornamento di Piano ai sensi dell'Art. 14, comma 3 Direttiva 2007/60/CE, adottato ai sensi degli artt. 65 e 66 del D.Lgs. 152 del 2006 con Delibera n° 2 della Conferenza Istituzionale Permanente del 20 dicembre 2021. Approvato con DPCM dell'1/12/2022, pubblicato sulla G.U. n. 32 dell'8/02/2023.

² Piano di Gestione Acque, elaborato ai sensi dell'art. 13 della Direttiva 2000/60/CE e dell'art. 117 del D.Lgs. 152/2006. Primo ciclo (2009-2014) con la relativa procedura VAS ai sensi dell'art. 66 del D.Lgs. 152/2006, adottato con Delibera CIP del 24/02/2010 e approvato con DPCM del 10/04/2013 (G.U. n. 160 del 10 luglio 2013); Secondo ciclo (2015-2021) - I Aggiornamento di Piano, adottato con Delibera CIP del 03/03/2016 e approvato con DPCM del 27/10/2016 (G.U. n. 25 del 31 gennaio 2017); Terzo ciclo (2021-2027) - II Aggiornamento di Piano - ai sensi degli artt. 65 e 66 del D. Lgs. 152/2006 e delle relative misure di salvaguardia ai sensi dell'art. 65 c. 7 e 8 del medesimo decreto - adottato con Delibera CIP n° 1 del 20/12/2021. Approvato con DPCM 07/06/2023, pubblicato su G.U. n.214 del 13/09/2023.



Autorità di Bacino Distrettuale dell'Appennino Meridionale

www.distrettoappenninomeridionale.it – PEC: protocollo@pec.distrettoappenninomeridionale.it

stralcio per l'assetto idrogeologico (PAI)³, redatti dalle ex-Autorità di Bacino comprese nel Distretto Idrografico dell'Appennino Meridionale, vigenti per lo specifico ambito territoriale d'intervento.

Dall'esame della documentazione citata sopra si evince che la Società Agren S.r.l. intende realizzare, in agro di Carapelle (FG), un impianto agrovoltaiico con relativo cavidotto interrato negli agri di Carapelle (FG) e Orta Nova (FG).

L'impianto agrovoltaiico (potenza complessiva 9999,25 kWp) si sviluppa su un'area complessiva di circa 21 ettari; l'ubicazione dell'opera è riprodotta negli elaborati grafici ADB_PA1.pdf, ADB_PA1-IGM.pdf, ADB_RETICOLO.pdf, ADB_RETICOLO-IGM.pdf.

Per quanto attiene alle Pianificazioni di Distretto e di Bacino, si rileva che il tracciato del cavidotto interrato in progetto interseca alcune aree perimetrate a "media pericolosità idraulica MP" e "bassa pericolosità idraulica BP", ove vigono le disposizioni degli artt. 4, 8, 9 delle Norme Tecniche di Attuazione del PAI (NTA).

Si rammenta che le Pianificazioni di Distretto e di Bacino perseguono il miglioramento delle condizioni di regime idraulico e di stabilità geomorfologica del territorio, in modo da garantirne il corretto sviluppo infrastrutturale ed urbanistico nel rispetto degli assetti naturali e della loro tendenza evolutiva: in quest'ottica, le suddette Pianificazioni individuano le aree da sottoporre a determinati vincoli, ai fini della difesa del suolo, della sicurezza delle popolazioni e della prevenzione di presumibili effetti dannosi di interventi antropici.

Per gli interventi consentiti nelle succitate aree tutelate dal PAI è richiesto uno specifico studio di compatibilità idrologica ed idraulica.

Ciò posto, si prende atto che la documentazione progettuale risulta corredata da una *Relazione Idraulica* nella quale, sulla base delle informazioni desunte da una ricognizione dello stato dei luoghi, si attesta che: "Gli scavi verranno effettuati avendo cura di non far degradare le caratteristiche del substrato, allontanando le acque meteoriche e gestendo il materiale di risulta secondo le norme vigenti. Gli scavi inoltre avverranno nel rispetto di eventuali sottoservizi esistenti, prevedendo eventuali future opere di sistemazione idraulica ed evitando di accumulare il materiale di risulta in corrispondenza di versanti o di linee di deflusso".

Per quanto fin qui esposto e per quanto di propria competenza, questa Autorità di Bacino Distrettuale è dell'avviso che la progettazione proposta possa ritenersi coerente con le Pianificazioni di Distretto e di Bacino, a condizione che si pongano in essere tutte le misure e gli accorgimenti utili ad assicurare nel tempo l'incolumità delle persone e la sicurezza delle opere, evitando in particolare di modificare negativamente le condizioni di regime idraulico e di stabilità geomorfologica nell'area di intervento ed in quelle contermini: in tale contesto, nella fase esecutiva si dovrà ottemperare alle seguenti prescrizioni:

- si assicurino un'adeguata protezione delle opere da potenziali fenomeni erosivi e/o allagamenti;
- si evitino il peggioramento delle condizioni di funzionalità idraulica e o la creazione di ostacoli al regolare deflusso delle acque;

³ Territorio dell'UoM Puglia: Piano di Bacino stralcio Assetto Idrogeologico (PAI), approvato con Delibera del Comitato Istituzionale dell'Autorità di Bacino della Puglia n. 39 del 30 novembre 2005 e successivi aggiornamenti



Autorità di Bacino Distrettuale dell'Appennino Meridionale

www.distrettoappenninomeridionale.it – PEC: protocollo@pec.distrettoappenninomeridionale.it

- si limiti l'impermeabilizzazione superficiale del suolo privilegiando l'impiego di tipologie costruttive e materiali in grado di controllare la ritenzione temporanea delle acque;
- le attività e gli interventi siano tali da non compromettere eventuali futuri interventi di mitigazione del rischio;
- al termine dei lavori, la sistemazione dei luoghi sia eseguita a perfetta regola d'arte;
- il materiale di risulta, qualora non riutilizzato, sia conferito in ossequio alla normativa vigente in materia;
- sia acquisito, ove previsto, il parere dell'Autorità Idraulica competente.

Si precisa che la presente valutazione è rilasciata sulla base degli elaborati acquisiti al protocollo ed ha valore di *atto endoprocedimentale*; sono fatti salvi i diritti dei terzi e le determinazioni dell'Ente/Ufficio preposto al rilascio del provvedimento autorizzatorio finale.

Inoltre, la scrivente Autorità di Bacino Distrettuale rimane sollevata da qualsivoglia responsabilità connessa ad eventuali danni e/o disservizi che dovessero accidentalmente occorrere in fase di cantiere ovvero in fase di esercizio dell'impianto.

Sarà compito del Responsabile del rilascio del provvedimento autorizzatorio finale inserire le predette prescrizioni all'interno del dispositivo, e delle figure previste per legge la loro concreta attuazione.

Il Dirigente Tecnico

dott. geol. Gennaro Capasso

Il Segretario Generale

dott.ssa geol. Vera Corbelli

AUTORITA' DI BACINO DISTRETTUALE DELL'APPENNINO MERIDIONALE
Protocollo Partenza N. 8277/2024 del 15-03-2024
Doc. Principale - Class. 05.06 - Copia Documento





Ministero della cultura

Soprintendenza Archeologia, Belle Arti e Paesaggio
per le province di Barletta-Andria-Trani e Foggia

Foggia,
Alla Agren s.r.l.
agrensrl@pec.it

Prot. n.

Rif. nota n. /24 del -24
(ns/prot. 3513 del 29-03-2024)

Class 34.43.04/93.11.1

Oggetto: **Carapelle – Orta Nova (FG)** - Progetto per la realizzazione di un impianto agrovoltaiico avanzato con annesso allevamento ovino e relative opere ed infrastrutture connesse, della potenza complessiva di 9.999,250 kw dc - 9.999,250 kw ac_Carapelle (FG)-Ortanova (FG). "Regio Tratturello Carapelle Stornarella" e "Regio Tratturo Foggia Ofanto".

Ditta proponente: Agren s.r.l. Richiesta parere di competenza ai sensi dell'art. 21 del D.Lgs. 42/2004.

RISCONTRO E COMUNICAZIONE.

In riferimento alla richiesta in oggetto, pervenuta a questo Ufficio in data 29-03-2024, e acquisita agli atti di questa Soprintendenza in pari data con prot. n. 3513, si comunica quanto segue.

Dopo aver preso visione della nota inviata dalla S.V. a riscontro del preavviso di diniego (nota prot. n. 3458 del 28-03-2024), nella quale risulta come le aree scelte per la realizzazione dell'impianto, ai sensi dell'art. 20, del D.Lgs. 199/2021, siano da considerarsi idonee;

considerato comunque che la linea MT da costruirsi vada ad intercettare aree appartenente alla rete tratturi (nella fattispecie: il n. 14 "Tratturo Foggia-Ofanto" e il n. 39 "Tratturello Carapelle-Stornarella") con le loro fasce di rispetto, sottoposte a regime di vincolo archeologico ai sensi della Parte II del Codice dei BB.CC. con il D.M. 22/12/1983, nonché tutelate come "Ulteriore Contesto Paesaggistico" ai sensi dell'art. 143 del medesimo Codice e delle N.T.A. del PPTR della Regione Puglia, art. 76, punto 2), lett. b).

Giova qui rammentare che la valenza storico-culturale-archeologica della rete armentizia nazionale e internazionale, sopra citata, è stata nuovamente e significativamente riconosciuta grazie alla candidatura transnazionale de "La Transumanza" all'UNESCO, presentata nel marzo 2018 da parte dell'Italia, capofila, insieme alla Grecia e all'Austria. Tale candidatura, nel dicembre 2019, ha portato all'iscrizione ufficiale della transumanza, con tutti i percorsi ad essa associati, nella Lista del Patrimonio Culturale Immateriale dell'Umanità.

Stante il regime vincolistico vigente sull'area, la **Scrivente** rilascia **parere favorevole** al progetto, e **ne autorizza** la realizzazione subordinandola alle seguenti prescrizioni:

- per tutti i lavori che comportano asportazione di terreno al di sotto delle quote di campagna e stradali attuali dovrà essere attivata l'assistenza archeologica continuativa. Si ribadisce che le prescritte attività di assistenza archeologica dovranno prevedere il controllo e la documentazione di tutte le fasi di scavo e movimentazione terra che verranno effettuate e dovranno essere curate da soggetti con idonei titoli formativi e professionali

- la Scrivente si riserva di valutare *curricula* e titoli formativi dei soggetti incaricati, di cui dovrà essere data preventiva comunicazione alla Scrivente contestualmente alla data di inizio lavori.

Si ribadisce inoltre che, qualora durante i lavori di realizzazione delle opere in progetto dovessero aver luogo rinvenimenti di carattere archeologico, ai sensi degli artt. 28, 90 e 175 del D.Lgs 42/2004, l'Ente responsabile dell'esecuzione è tenuto a sospendere immediatamente gli stessi, dandone contestualmente comunicazione a questa Soprintendenza per i provvedimenti di competenza.

La presente nota viene trasmessa alla Commissione Regionale per il Patrimonio Culturale, ai sensi e per gli effetti dell'art. 47 c. 3 del DPCM 169/2019.

LA SOPRINTENDENTE
*Arch. Anita GUARNIERI**

Responsabile del procedimento
dott.ssa Donatella Pian

Donatella Pian

*(Firmato digitalmente ai sensi dell'art. 24 del D.Lgs. n. 82/2005)



Via Alberto Valentini Alvarez, 8 - tel. 0881 723341
PEC: sabap-fg@pec.cultura.gov.it
PEO: sabap-fg@cultura.gov.it