

SOCIETA' L&N ENERGY

Procedura abilitativa semplificata (PAS) ai sensi dell'art. 6 del D.Lgs. 3 marzo 2011, n. 28. Procedura Abilitativa Semplificata (P.A.S. n. 685 del 21/01/2023 e successiva variante P.A.S. n. 5112 del 12/06/2023), relativa al progetto per la realizzazione di un solo aerogeneratore, da ubicarsi in agro del comune di Rocchetta Sant'Antonio (FG), della potenza nominale di 499 kW su area distinta al Foglio 30 Particelle 10-11-12, Foglio 29 Particelle 589-590 con relative opere di viabilità e connessione.

Comune di Rocchetta Sant'Antonio (Fg)-Prot.n.0010004 del 09-11-2023 in partenza-Cat.6Cl.9

Protocollo generale _____ del 09/11/2023	COMUNE DI ROCCHETTA SANT'ANTONIO (Fg) II° SETTORE TECNICO E ATTIVITA' PRODUTTIVE Servizio: TECNICO-SERVIZIO URBANISTICA-ARREDO URBANO-LL.PP-MANUTENZIONI-CIMITERIALI-IGIENE AMBIENTALE-PROTEZIONE CIVILE-ATTIVITA' PRODUTTIVE E SERVIZI
	 UFFICIO TECNICO

- Raccomandata A.R.
 Posta interna
 Notifica
 E mail/Pec

Spett.le Società
L&N Energy SRL P. IVA 07816120724
 Via Nicola delli Carri, 48
 71121 Foggia (FG)
 Pec: l_n.energy@pecditta.com
 Potenza (PZ) 85100
 E p.c. **Al Sig. Sindaco**
 Sede

OGGETTO: Produttore L&N Energy S.R.L. – Codice di Rintracciabilità E-Distribuzione SpA 288867910.
 Impianto di produzione di energia elettrica da fonte eolica denominato "Serramezzana" ubicato nel comune di Rocchetta Sant'Antonio (FG) e relative opere di connessione - Potenza complessiva 499 kW. - P.A.S. (Procedura Abilitativa Semplificata) Prot.n.10270 del 07/11/2022 e successiva variante P.A.S. n. 5112 del 12/06/2023 presentata al Comune di Rocchetta Sant'Antonio –
ATTESTAZIONE PAS (ART. 6 COMMA 6 L.R. 25/2012) e ss mm ii.

Il sottoscritto **Arch. Antonio Giovanni Corbo**, quale Responsabile del 2° Settore Tecnico e Responsabile del Procedimento, a riscontro della Vs istanza del 19/10/2023 acquisita agli atti dell'Ente in data 20/10/2023 con prot.n.9285, con la quale, in riferimento alla **P.A.S. (Procedura Abilitativa Semplificata)** riportata in oggetto, si faceva richiesta di attestazione ai sensi dell'art. 6 comma 6 L.R. 25/12;

PREMESSO :

- che in 07/11/2022 con nota prot.n. 10270 si acquisiva agli atti dell'Ente la pratica edilizia P.A.S. (Procedura Abilitativa Semplificata) trasmessa dalla società **GRM GROUP SRL** con sede in Via TIRRENO n. 63 cap. 85100 POTENZA, codice fiscale 07816120724, partita IVA 07816120724 relativa alla **"Realizzazione di impianto eolico composto da un aerogeneratore di potenza 499 kW e relative opere connesse (Platea, cavidotto di collegamento alla rete Enel, strada di accesso)"** da installare su terreni identificati al catasto Foglio 30 Particelle 9-10-11-12, 361, 363, Foglio 29 Particelle 589-590;
- che in 12/06/2023 con nota prot.n. 5112 si acquisiva agli atti dell'Ente la VARIANTE alla succitata P.A.S. (Procedura Abilitativa Semplificata), inoltrata dalla stessa società **GRM GROUP SRL** relativa all'impianto eolico da realizzare su terreni identificati al catasto Foglio 30 Particelle 10-11-12, Foglio 29 Particelle 589-590;

RICHIAMATI i pareri acquisiti sull'intervento in questione, di cui alle seguenti note :

- **nota prot. n.7513 del 23/08/2023** con la quale la Regione Puglia-Ispettorato Ripartimentale delle Foreste con nota numero: r_puglia/AOO_180/PROT/23/08/2023/0048816, esprime parere favorevole al progetto proposto, condizionato al rispetto delle indicate prescrizioni necessarie nel complesso a migliorare la compatibilità delle opere solo ed esclusivamente nei riguardi del vincolo idrogeologico, ai sensi del R.D.L. n. 3267/1923 e del R.R. 11 marzo 2015, n. 9;
- **nota prot.n.8570 del 28/09/2023** con la quale la Commissione Paesaggistica Locale Associata (D.G.R. n.495/2014) tra i Comuni di Candela (capofila), Rocchetta Sant'Antonio, Deliceto e Bovino, esprime parere favorevole al progetto proposto, fatti salvi i pareri, nulla osta e autorizzazioni degli altri Enti preposti;
- **nota prot n. 9989 del 09/11/2023** con la quale il Comune di Rocchetta Sant'Antonio (Fg), nella



Comune di Rocchetta Sant'Antonio (Fg)-Prot.n.0010004 del 09-11-2023 in partenza-Cat.6Cl.9

persona del Responsabile del II° Settore Tecnico e Attività Produttive, Arch. Antonio Giovanni Corbo, dichiara la compatibilità dell'intervento previsto nel progetto in argomento con le previsioni delle N.T.A. del P.A.I. (Piano di Assetto Idrogeologico interventi di cui all'art.15 comma 1 delle N.T.A. medesime);

PRESO ATTO :

- della voltura della PAS di cui in oggetto dalla ditta **GRM GROUP SRL**, P.IVA 07816120724 (vecchio titolare) con sede in Via Tirreno n.63, 85100 Potenza (PZ), alla ditta **L&N Energy SRL**, P.IVA 04371140718, con sede in Via Nicola Delli Carri 48, 71121 FOGGIA (FG), come da nota acquisita agli atti dell'ente con prot.n. 9285 del 20/10/2023;
- delle precisazione in merito alle opere da cedere a favore di Enel Distribuzione, relativa alla PAS ed alla successiva variante in questione, pervenute da parte ditta L&N Energy SRL, con nota prot.n.9710 del 31/10/2023;
- della comunicazione (Enel nota prot. P5331687 del 25/10/2023), di esito POSITIVO voltura della pratica 288867910, per la connessione dell'impianto di produzione sito in Rocchetta Sant'Antonio (FG), alla loc.tà Serramezzana, POD IT001E752391645, con potenza in immissione richiesta di 499 kW, acquisita agli atti dell'Ente con nota prot. 9987 del 09/11/2023;

VISTI :

- gli elaborati progettuali costituente la P.A.S., presentati al comune di Rocchetta Sant'Antonio con nota prot.n.10270 del 07/11/2023, e relativa variante depositata in data 12/06/2023 prot. 5112 a firma del tecnico incaricato: Arch. Antonio Demaio, Via N. Delli Carri n. 48, 71121 Foggia (FG), iscritto all'Ordine degli Architetti della Provincia di Foggia n. 492, in qualità di progettista dei lavori in questione;

VISTI :

- Il decreto legislativo n. 28/2011;
- Legge Regionale del 24 settembre 2012, n. 25, ed in particolare l'art. 6 comma 6, l'art. 7 comma 3 e l'art. 15;
- Legge Regionale 10 agosto 2018 n. 44, art. 18;

Per quanto sopra riportato

SI ATTESTA

- a) che la Procedura Abilitativa Semplificata di cui in oggetto, ai sensi del comma 6 dell' art. 6 della L.R. n. 25 del 24/09/2012 e ss. mm. ii. costituisce titolo idoneo alla realizzazione ed esercizio dell'impianto proposto, previa acquisizione del Nulla Osta rilasciato da parte del Ministero dello Sviluppo Economico se dovuto per legge, e dell'Autorizzazione Sismica e dell'autorizzazione dell'ENAC da trasmettere al protocollo generale dell'Ente prima dell'inizio dei lavori;
- b) che l'autorizzazione alla costruzione ed esercizio dell'impianto di rete è da intendersi, anche a favore di E-Distribuzione S.p.A. per la parte relativa all'esercizio dell'impianto di rete per la connessione;
- c) che a costruzione avvenuta, le opere di rete per la connessione saranno ricomprese negli impianti del Gestore di rete e saranno quindi utilizzate per l'espletamento del servizio pubblico di distribuzione/trasmisione dell'energia elettrica. Conseguentemente il titolare dell'autorizzazione all'esercizio di tali opere non potrà che essere E-Distribuzione S.p.A.;
- d) la non esistenza di obbligo dello smantellamento dell'impianto di rete a fine vita dell'impianto di produzione.

La seguente attestazione si riferisce esclusivamente agli elaborati progettuali digitali, trasmessi a mezzo pec, visionati e depositati agli atti di questo Ente, e si intende rilasciata senza pregiudizio degli eventuali diritti di terzi, con riferimento al rispetto delle distanze dai confini e dagli altri impianti autorizzati ed in esercizio, nel rispetto delle norme vigenti, di cui il progettista ed il direttore dei lavori assumono tutte le responsabilità.

Rocchetta Sant'Antonio (Fg) 09/11/2023

**IL RESPONSABILE DEL II° SETTORE TECNICO
ATTIVITÀ PRODUTTIVE**
(Arch. Corbo Antonio Giovanni)



ACCETTAZIONE: VARIANTE PAS n.685 del 21-01-2023 - PROGETTO DEFINITIVO PER LA REALIZZAZIONE DI UN IMPIANTO DI P...

Oggetto: ACCETTAZIONE: VARIANTE PAS n.685 del 21-01-2023 – PROGETTO DEFINITIVO PER LA REALIZZAZIONE DI UN IMPIANTO DI PRODUZIONE DI ENERGIA ELETTRICA DA FONTE EOLICA E RELATIVE OPERE DI CONNESSIONE ALLA RETE ELETTRICA – n°1 AEROGENERATORE DELLA POTENZA DI 499 kW

Mittente: posta-certificata@pec.aruba.it

Data: 09/06/23, 17:41

A: grmgroupsrl@pec.it

Ricevuta di accettazione

Il giorno 09/06/2023 alle ore 17:41:23 (+0200) il messaggio "VARIANTE PAS n.685 del 21-01-2023 – PROGETTO DEFINITIVO PER LA REALIZZAZIONE DI UN IMPIANTO DI PRODUZIONE DI ENERGIA ELETTRICA DA FONTE EOLICA E RELATIVE OPERE DI CONNESSIONE ALLA RETE ELETTRICA ? n°1 AEROGENERATORE DELLA POTENZA DI 499 kW" proveniente da "grmgroupsrl@pec.it" ed indirizzato a:
antonio.demaio@arubapec.it ("posta certificata")
protocollocomune.rocchettasantantonio.fg@pec.leonet.it ("posta certificata")

Il messaggio è stato accettato dal sistema ed inoltrato.

Identificativo messaggio: opec21010.20230609174123.43776.179.1.59@pec.aruba.it

— Allegati: —

dati-cert.xml

1.0 kB

CONSEGNA: VARIANTE PAS n.685 del 21-01-2023 - PROGETTO DEFINITIVO PER LA REALIZZAZIONE DI UN IMPIANTO DI PRODU...

Oggetto: CONSEGNA: VARIANTE PAS n.685 del 21-01-2023 – PROGETTO DEFINITIVO PER LA REALIZZAZIONE DI UN IMPIANTO DI PRODUZIONE DI ENERGIA ELETTRICA DA FONTE EOLICA E RELATIVE OPERE DI CONNESSIONE ALLA RETE ELETTRICA – n°1 AEROGENERATORE DELLA POTENZA DI 499 kW

Mittente: posta-certificata@pec.aruba.it

Data: 09/06/23, 17:41

A: grmgroupsrl@pec.it

Ricevuta di avvenuta consegna

Il giorno 09/06/2023 alle ore 17:41:23 (+0200) il messaggio "VARIANTE PAS n.685 del 21-01-2023 – PROGETTO DEFINITIVO PER LA REALIZZAZIONE DI UN IMPIANTO DI PRODUZIONE DI ENERGIA ELETTRICA DA FONTE EOLICA E RELATIVE OPERE DI CONNESSIONE ALLA RETE ELETTRICA ? n°1 AEROGENERATORE DELLA POTENZA DI 499 kW" proveniente da "grmgroupsrl@pec.it" ed indirizzato a "protocollocomune.rocchettasantantonio.fg@pec.leonet.it" è stato consegnato nella casella di destinazione.
Identificativo messaggio: opec21010.20230609174123.43776.179.1.59@pec.aruba.it

— postacert.eml —

Oggetto: VARIANTE PAS n.685 del 21-01-2023 – PROGETTO DEFINITIVO PER LA REALIZZAZIONE DI UN IMPIANTO DI PRODUZIONE DI ENERGIA ELETTRICA DA FONTE EOLICA E RELATIVE OPERE DI CONNESSIONE ALLA RETE ELETTRICA – n°1 AEROGENERATORE DELLA POTENZA DI 499 kW

Mittente: "grmgroupsrl@pec.it" <grmgroupsrl@pec.it>

Data: 09/06/23, 17:40

A: protocollocomune.rocchettasantantonio.fg@pec.leonet.it

CC: antonio.demaio@arubapec.it

Buonasera,

si inoltra variante PAS n.685 del 21-01-2023 - Progetto definitivo per la realizzazione di un impianto di produzione di energia elettrica da fonte eolica e relative opere di connessione alla rete elettrica – n°1 aerogeneratore della potenza di 499 kW in località "Serramezzana " snc, nel territorio del comune di Rocchetta Sant'Antonio (FG) fg.29 mapp.589-590, fg.30 mapp.10-11-12

Link permanente:

Cordiali Saluti

GRM GROUP SRL

— Allegati: —

dati-cert.xml	1.2 kB
postacert.eml	7.7 kB

12/06/23, 10:39

Messaggi - Webmail PEC

Notifica avvenuta registrazione protocollo n. 5112 del 12-06-2023 - POSTA CERTIFICATA: VARIANTE PAS n.685 del 21-01-2023 - PROGETTO DEFINITIVO PER LA REALIZZAZIONE DI UN IMPIANTO DI PRODUZIONE DI ENERGIA ELETTRICA DA FONTE EOLICA E RELATIVE OPERE DI

Da COMUNE DI ROCCHETTA SANT'ANTONIO
<protocollocomune.rocchettasantantonio.fg@pec.leonet.it>
A grmgroupsrl@pec.it <grmgroupsrl@pec.it>
Data lunedì 12 giugno 2023 - 08:11

Si comunica che la documentazione da lei inviataci con oggetto: 'POSTA CERTIFICATA: VARIANTE PAS n.685 del 21-01-2023 - PROGETTO DEFINITIVO PER LA REALIZZAZIONE DI UN IMPIANTO DI PRODUZIONE DI ENERGIA ELETTRICA DA FONTE EOLICA E RELATIVE OPERE DI CONNESSIONE ALLA RETE ELETTRICA n°1 AEROGENERATORE DELLA POTENZA' è stata protocollata con N° 5112 del 12-06-2023

Modello A463_PAS_ASS (Agosto2018)

Allo Sportello Unico per l'Edilizia

Pagina 1 di 9

	COMUNE DI ROCCHETTA SANT'ANTONIO (Provincia di Foggia)	Protocollo	Esente da bollo
	SETTORE TECNICO - MANUTENTIVO - ATTIVITA' PRODUTTIVE - AMBIENTE		
Cod. Fisc. 80003450717 P. IVA: 01220850711	Piazza Aldo Moro, n. 12 - 71020 Rocchetta Sant'Antonio (FG) - Tel. 0885.654007 - Fax 0885.654360 PEC: protocollocomune.rocchettasantantonio.fg@pec.leonet.it		

Relazione tecnica di asseverazione

Allegata alla Procedura Abilitativa Semplificata

Relativa all'intervento sull'immobile:¹						
<input type="checkbox"/> <i>Unità Immobiliare Urbana</i>		<input type="checkbox"/> <i>Intero edificio²</i>		<input checked="" type="checkbox"/> <i>Area²</i>		
Sito in via/piazza			Numero civico		Piano	
Ad uso ³	Codice Comune catastale	Sezione	Foglio	Numero	Subalterno	
<i>Zona Agricola di PRG</i>	<i>H467 Rocchetta S. Antonio</i>		<i>29</i>	<i>589</i>		
<i>Zona Agricola di PRG</i>	<i>H467 Rocchetta S. Antonio</i>		<i>29</i>	<i>590</i>		
<i>Zona Agricola di PRG</i>	<i>H467 Rocchetta S. Antonio</i>		<i>30</i>	<i>10</i>		
<i>Zona Agricola di PRG</i>	<i>H467 Rocchetta S. Antonio</i>		<i>30</i>	<i>11</i>		
<i>Zona Agricola di PRG</i>	<i>H467 Rocchetta S. Antonio</i>		<i>30</i>	<i>12</i>		

Il sottoscritto progettista delle opere:					
Cognome		Nome		Luogo di nascita	
<i>DEMAIO</i>		<i>ANTONIO</i>			
Data di nascita	Sesso (M/F)	Cittadinanza	Codice Fiscale		
	<i>M</i>	<i>ITALIANA</i>			
Dati dello studio professionale					
Comune		Via/Piazza	Civico	CAP	Provincia
<i>FOGGIA</i>				<i>71121</i>	<i>FG</i>
Codice Fiscale	Albo o ordine	Della Provincia		Al numero	
Telefono	Fax	e-mail (PEC)			

su incarico di (in qualità di soggetto intestatario della comunicazione).			
Cognome	Nome	Luogo di nascita	Data di nascita
<i>GRAMEGNA</i>	<i>MARIANGELA</i>		

in qualità di primo intestatario della Procedura Autorizzativa Semplificata.

¹ Se il procedimento riguarda più immobili, allegare il modulo "Ulteriori immobili oggetto dell'istanza".

² Omettere il subalterno e la categoria.

³ Residenza - Attività commerciali - Attività alberghiere - Attività terziarie - Attività industriali e artigianali - Attività agricole - Servizi e attrezzature pubbliche.

Esperiti i necessari accertamenti di carattere urbanistico, edilizio, statico, igienico e proceduto a sopralluogo di verifica.

Consapevole di assumersi la qualità di persona incaricata di un servizio di pubblica necessità, ai sensi dell'articolo 29, comma 3, del Decreto del Presidente della Repubblica 06/06/2001 n. 380 e degli articoli 359 e 481 del Codice Penale. Consapevole che, in caso di false attestazioni, sarà data contestuale notizia all'autorità giudiziaria ed al Consiglio dell'Ordine Professionale di appartenenza al fine di applicare i provvedimenti conseguenti previsti per legge, così come previsto dal comma 6 dell'art. 23 del Decreto del Presidente della Repubblica 06/06/2001 n. 380.

DICHIARA ED ASSEVERA QUANTO SEGUE

1. Intervento

1.1 Descrizione dell'intervento

Dichiara che le opere previste in esecuzione ed illustrate nella relazione tecnica allegata, consistono in:

Installazione ed esercizio di un impianto di produzione di energia elettrica da fonte eolica e relative opere di connessione, della potenza massima pari a 499 kW con altezza al mozzo dell'aerogeneratore pari a 80 mt e con rotore pari a 61 mt. FG 30 P.IIa 9, 10, 11, 12, 361, 363 e foglio 29 p.IIe 589, 590

<input checked="" type="checkbox"/>	NUOVO INTERVENTO				
<input type="checkbox"/>	VARIANTE:				
	Tipo	Numero	Data	Istanza Numero	Data:
<input type="checkbox"/>	Denuncia di inizio attività				del:
<input type="checkbox"/>	Permesso di costruire				del:
<input type="checkbox"/>	Segnalazione certificata di inizio attività				del:

1.3 Tipologia di intervento

<input type="checkbox"/>	a) Installazione di impianto eolico aventi le seguenti caratteristiche: Con $P > 60$ Kw e $P \leq 200$ Kw fino ad un massimo di 4 aerogeneratori (soglia L.R. n. 44 del 10.08.2018 art. 18); a condizione che non ricadano, anche parzialmente in aree naturali protette
<input checked="" type="checkbox"/>	b) Installazione di impianto eolico aventi le seguenti caratteristiche: Con $P > 200$ Kw e $P \leq 500$ Kw costituito da un unico aerogeneratore (soglia L.R. n. 44 del 10.08.2018 art. 18); a condizione che non ricadano, anche parzialmente in aree naturali protette e che al progetto non si applichi il procedimento di verifica di assoggettabilità a valutazione di impatto ambientale;
<input type="checkbox"/>	c) Impianti solari fotovoltaici di potenza nominale superiore a 20 kW e fino a 200 kW, a condizione che non ricadano, anche parzialmente, in aree naturali protette;
<input type="checkbox"/>	d) Impianti solari di potenza nominale superiore a 200 kW e fino a 1 MW localizzati in aree industriali dismesse, cave esaurite, discariche e siti inquinati, a condizione che non ricadano, anche parzialmente, in aree naturali protette, che al progetto non si applichi il procedimento di verifica di assoggettabilità a VIA e che il progetto preveda, a carico del soggetto proponente, interventi di riqualificazione ambientale dei luoghi; qualora l'intervento sia localizzato in siti inquinati e in siti di interesse nazionale di cui all'articolo 252 del d.lgs. 152/2006, la realizzazione degli impianti di qualsiasi potenza è condizionata alla bonifica degli stessi in condizioni di sicurezza sanitaria e ambientale;
<input type="checkbox"/>	e) Impianti di produzione di energia elettrica alimentati a biomassa , diversi da quelli di cui ai paragrafi 12.3 e 12.4 del d.m. 47987/2010, di potenza elettrica nominale superiore 200 kW e fino a 500 kW, a condizione che non ricadano, anche parzialmente, in aree naturali protette e che al progetto non si applichi il procedimento di verifica di assoggettabilità a VIA;
<input type="checkbox"/>	f) Impianti di produzione di energia elettrica alimentati a biogas, gas di discarica, gas residuati dai

	processi di depurazione, diversi da quelli di cui ai paragrafi 12.3 e 12.4 del d.m. 47987/2010, di potenza nominale superiore a 250 kW e fino a 500 kW, a condizione che non ricadano, anche parzialmente, in aree naturali protette e che al progetto non si applichi il procedimento di verifica di assoggettabilità a VIA;
<input type="checkbox"/>	g) Impianti di produzione di energia elettrica alimentati a biomasse, gas di discarica, gas residuati dai processi di depurazione e biogas, diversi da quelli di cui ai paragrafi 12.3 e 12.4 del d.m. 47987/2010, localizzati in aree industriali dismesse, cave esaurite, discariche e siti inquinati, di potenza nominale superiore a 500 kW e fino a 1 MW, a condizione che non ricadano, anche parzialmente, in aree naturali protette, che al progetto non si applichi il procedimento di verifica di assoggettabilità a VIA e che il progetto preveda, a carico del soggetto proponente, interventi di riqualificazione ambientale dei luoghi; qualora l'intervento sia localizzato in siti inquinati e in siti di interesse nazionale di cui all'articolo 252 delcd.lgs. 152/2006, la realizzazione degli impianti di qualsiasi potenza è condizionata alla bonifica degli stessi in condizioni di sicurezza sanitaria e ambientale;
<input type="checkbox"/>	h) Impianti idroelettrici, diversi da quelli di cui al paragrafo 12.7 del d.m. 47987/2010, di potenza nominale superiore a 100 kW e fino a 1 MW, a condizione che non ricadano, anche parzialmente, in aree naturali protette e che al progetto non si applichi il procedimento di verifica di assoggettabilità a VIA;
<input type="checkbox"/>	i) Impianti geotermoelettrici, diversi da quelli di cui al paragrafo 12.7 del d.m. 47987/2010, di potenza nominale non superiore a 200 kW, a condizione che non ricadano, anche parzialmente, in aree naturali protette.

1.3 Rappresentazione cartografica

<input checked="" type="checkbox"/>	L'intervento non comporta modifiche alla rappresentazione cartografica.
<input type="checkbox"/>	L'intervento comporta modifiche alla rappresentazione cartografica, pertanto allega elaborato digitale di inquadramento cartografico in formato DWG⁴.

1.4 Precedenti titoli abilitativi

Dichiara di aver effettuato i necessari controlli e adempimenti al fine di verificare la conformità e legittimità dello stato di fatto dell'immobile dichiarato e rappresentato negli elaborati grafici allegati:

<input type="checkbox"/>	risultante dal precedente titolo abilitativo	Numero:	del:
--------------------------	--	---------	------

1.5 Norme civilistiche

In relazione alle norme civilistiche ed alla disciplina dei rapporti di vicinato, che l'intervento:

<input checked="" type="checkbox"/>	è conforme alle norme del Codice Civile e alle norme integrative dello stesso e non lede alcun diritto di terzi;
<input type="checkbox"/>	è stato ottenuto l'assenso del terzo controinteressato
	Come risulta da assenso scritto di cui si allega

2. Normativa urbanistica ed edilizia

2.1 TUTELA STORICO-AMBIENTALE

2.1.1 Bene sottoposto ad autorizzazione paesaggistica

che l'intervento, ai sensi della Parte III del d.lgs. n. 42/2004 (Codice dei beni culturali e del paesaggio),

<input checked="" type="checkbox"/>	non ricade in zona sottoposta a tutela
<input type="checkbox"/>	ricade in zona tutelata, ma le opere non comportano alterazione dei luoghi o dell'aspetto esteriore degli edifici ovvero non sono soggetti ad autorizzazione ai sensi dell'art. 149, d.lgs. n. 42/2004 e del d.P.R. n. 31/2017, allegato A e art. 4.
<input type="checkbox"/>	ricade in zona tutelata e le opere comportano alterazione dei luoghi o dell'aspetto esteriore degli edifici ed

⁴ Su CD-ROM, se l'istanza è presentata allo sportello.

<input type="checkbox"/>	è compreso fra gli interventi definiti nell'allegato A del d.P.R. n. 31/2017, e
<input type="checkbox"/>	si allega attestazione che l'intervento è eseguito nel rispetto delle NTA del PPTR
<input type="checkbox"/>	è assoggettato al procedimento semplificato di autorizzazione paesaggistica, in quanto di lieve entità, secondo quanto previsto dal d.P.R. n. 31/2017, e
<input type="checkbox"/>	si allega la relazione paesaggistica semplificata e la documentazione necessaria ai fini del rilascio dell'autorizzazione paesaggistica semplificata
<input type="checkbox"/>	è assoggettato al procedimento ordinario di autorizzazione paesaggistica, e
<input type="checkbox"/>	si allega la relazione paesaggistica e la documentazione necessaria ai fini del rilascio dell'autorizzazione paesaggistica
<input type="checkbox"/>	la relativa autorizzazione è stata ottenuta con prot. _____ in data ____ rilasciata da _____

2.1.2 Bene assoggettato a tutela dal PPTR

che l'intervento in ordine al rispetto delle NTA ed alla conformità con gli obiettivi di tutela del PPTR, approvato con deliberazione di G.R. n.176 del 16 febbraio 2015,

<input type="checkbox"/>	non è soggetto a specifici strumenti di controllo preventivo della compatibilità paesaggistica
<input type="checkbox"/>	è soggetto a specifici strumenti di controllo preventivo della compatibilità paesaggistica ma l'intervento non richiede il rilascio dell'autorizzazione/accertamento di compatibilità paesaggistica
<input checked="" type="checkbox"/>	è soggetto a specifici strumenti di controllo preventivo della compatibilità paesaggistica e pertanto:
<input checked="" type="checkbox"/>	è assoggettato al procedimento semplificato di autorizzazione paesaggistica, in quanto di lieve entità, secondo quanto previsto dal d.P.R. n. 31/2017 e pertanto:
<input checked="" type="checkbox"/>	si allega la relazione paesaggistica semplificata e la documentazione necessaria ai fini del rilascio dell'autorizzazione paesaggistica semplificata
<input type="checkbox"/>	è assoggettato al procedimento ordinario di autorizzazione paesaggistica, e pertanto:
<input type="checkbox"/>	si allega la relazione paesaggistica e la documentazione necessaria ai fini del rilascio dell'autorizzazione paesaggistica
<input type="checkbox"/>	è assoggettato al procedimento di accertamento di compatibilità paesaggistica, e pertanto:
<input type="checkbox"/>	si riserva di allegare la documentazione necessaria ai fini dell'accertamento di compatibilità paesaggistica
<input type="checkbox"/>	è disciplinato dalle norme del PUTT/P ai sensi dell'art.106 delle NTA del PPTR, in quanto compreso in Piani urbanistici esecutivi/attuativi approvati o dotati di parere obbligatorio e vincolante ai sensi dell'art.5.03 delle NTA del PUTT/P, e pertanto
<input type="checkbox"/>	non è soggetto al procedimento di Autorizzazione Paesaggistica ai sensi dell'art.5.02 delle NTA del PUTT/P e
<input type="checkbox"/>	si allega asseverazione ai sensi dell'art. 5.02 co. 2 delle NTA del PUTT/P;
<input type="checkbox"/>	è soggetto al procedimento di Autorizzazione Paesaggistica ai sensi dell'art.5.01 delle NTA del PUTT/P e
<input type="checkbox"/>	si allegano gli elaborati grafici e la relazione paesaggistica ai fini del rilascio del parere
<input type="checkbox"/>	la relativa autorizzazione è stata ottenuta con prot. _____ in data ____ rilasciata da _____

2.1.3 Bene sottoposto ad autorizzazione/atto di assenso della Soprintendenza archeologica/storico culturale

che l'immobile oggetto dei lavori, ai sensi del Parte II, Titolo I, Capo I del d.lgs. n. 42/2004,

<input checked="" type="checkbox"/>	non è sottoposto a tutela
<input type="checkbox"/>	è sottoposto a tutela e pertanto:
<input type="checkbox"/>	si allega la documentazione necessaria ai fini del rilascio del parere/nulla osta
<input type="checkbox"/>	la relativa autorizzazione è stata ottenuta con prot. _____ in data ____ rilasciata da _____

2.1.4 Area protetta

che l'immobile oggetto dei lavori, ricade in aree protette oppure nell'area buffer di rispetto della corrispondente normativa regionale

<input checked="" type="checkbox"/>	non ricade in area tutelata
<input type="checkbox"/>	ricade in area tutelata, ma le opere non comportano alterazione dei luoghi o dell'aspetto esteriore degli edifici
<input type="checkbox"/>	è sottoposto alla Valutazione di Incidenza Ambientale e pertanto:
<input type="checkbox"/>	si riserva di allegare la documentazione necessaria ai fini del rilascio del parere/nulla osta

2.1.5 Bene sottoposto al Piano Comunale dei Tratturi

che l'immobile oggetto dei lavori

<input checked="" type="checkbox"/>	non è sottoposto a tutela
<input type="checkbox"/>	è sottoposto a tutela e pertanto:
<input type="checkbox"/>	si allega la documentazione necessaria ai fini del rilascio del parere/nulla osta

Dichiara altresì di essere consapevole che, in assenza dei suddetti provvedimenti autorizzativi in materia di tutela dei beni culturali e paesaggistici previsti dal Decreto Legislativo 22/01/2004 n. 42, è sospeso il decorrere dei termini per l'efficacia dei titoli abilitativi.

2.2 ALTRI VINCOLI DI TUTELA

Ai sensi delle norme vigenti.

Dichiara che l'intervento oggetto della richiesta:

2.2.1 Aree non idonee di cui al Regolamento n. 24/2010

<input checked="" type="checkbox"/>	l'intervento non ricade in aree non idonee di cui al Regolamento n. 24/2010.
<input type="checkbox"/>	l'intervento ricade in aree non idonee di cui al Regolamento n. 24/2010.

2.2.2 Vincolo Idrogeologico (RD 30/12/1923 n. 3267)

<input checked="" type="checkbox"/>	<input type="checkbox"/> L'immobile non ricade in area vincolata.
	<input checked="" type="checkbox"/> L'immobile ricade in area vincolata per cui deve essere acquisita l'autorizzazione regionale.
	Si riserva di allegare documentazione necessaria ai fini dell'acquisizione dell'autorizzazione regionale

2.2.3 Piano di Assetto Idrogeologico (P.A.I)

<input checked="" type="checkbox"/>	<input type="checkbox"/> L'immobile non ricade in area vincolata (si allega stralcio carta idrogeomorfologica e IGM estratta dal sito dell'AdB. Puglia);
	<input checked="" type="checkbox"/> L'immobile ricade in area a pericolosità da FRANA per cui deve essere acquisito il parere dell'AdB Puglia o del comune se PG1;
	Si allega lo Studio di Compatibilità Geomorfologica
	<input type="checkbox"/> L'immobile ricade in area a pericolosità IDRAULICA per cui deve essere acquisito il parere dell'AdB. Puglia;
	Si allega lo Studio di Compatibilità Idrologica in n. 3 copie
	<input type="checkbox"/> L'immobile, pur non ricadendo in area vincolata, è interessata da reticolo AdB. non riportato nella carta IGM ma presente nella carta idrogeomorfologica, pertanto necessita di uno studio di compatibilità, secondo i modelli standard della stessa AdB., a firma di un tecnico abilitato (a discrezione del Comune sarà valutata l'opportunità di richiedere eventuale verifica alla stessa AdB.)
	Si allega lo Studio di Compatibilità Idrologica in n. 3 copie
	<input type="checkbox"/> L'immobile pur non ricadendo in area vincolata, è interessata da reticolo AdB. riportato nella carta IGM e pertanto si allega studio di compatibilità idrogeologica in n. 3 copie per il quale, a cura del Comune, sarà acquisito il parere dell'AdB. Puglia.
<input type="checkbox"/>	Stradale (DLGS 30/04/1992 n. 285, DPR 16/12/1992 n. 495).
<input type="checkbox"/>	Elettrodotta. (DPR 21/06/1968 n. 1062, DPCM 08/07/2003)
<input type="checkbox"/>	Gasdotto
<input type="checkbox"/>	Altro

2.3 Piano Regolatore Generale

Dichiara che l'area d'intervento è classificata come segue dalla Strumentazione Urbanistica vigente:

Zona	Denominazione
E	ZONA AGRICOLA

3. Normativa igienico-sanitaria

3.1 Requisiti igienico-sanitari

Il progetto delle opere è soggetto al parere igienico - sanitario?

<input checked="" type="checkbox"/>	Non sono soggette al parere sanitario.
<input type="checkbox"/>	Sono soggette al parere sanitario e pertanto allega parere igienico sanitario ai sensi dell'art.20 del D.P.R. n.380/01)

4. Normativa di tutela della salute

4.1 Requisiti acustici

Ai sensi della Legge 26/10/1995 n. 447, del DPCM 05/12/1997.

Dichiara che le opere da seguire o le attività da insediare:

<input type="checkbox"/>	Non sono soggette alla presentazione della valutazione di impatto acustico e/o della valutazione previsionale del clima acustico dell'area d'intervento.
<input checked="" type="checkbox"/>	Rispettano i requisiti acustici di cui al DPCM 05/12/1997.
<input type="checkbox"/>	Non sono soggette alla presentazione della relazione sui requisiti acustici passivi degli edifici e degli impianti
<input type="checkbox"/>	Sono soggette alla presentazione della valutazione previsionale del clima acustico dell'area d'intervento (art. 8 comma 3 della Legge 26/10/1995 n. 447), pertanto allega relazione
<input type="checkbox"/>	Sono soggette alla presentazione della valutazione di impatto acustico (art. 8 commi 2 e 4 della Legge 26/10/1995 n. 447), pertanto allega relazione

4.2 Tutela della salute e sicurezza sul lavoro

Dichiara che le opere da seguire o le attività da insediare:

<input checked="" type="checkbox"/>	La documentazione suddetta sarà trasmessa contestualmente alla formale comunicazione di effettivo inizio dei lavori;
<input type="checkbox"/>	Per il rispetto di quanto stabilito dal comma 9, lettera c) dell'art. 90, del D.Lgs. n. 81/2008, (tutela della salute e della sicurezza nei luoghi di lavoro) si trasmette il nominativo delle imprese esecutrici dei lavori e dei lavoratori autonomi unitamente alla documentazione di cui alla richiamata lettera c): - (D. U. R. C.) documento unico di regolarità contributiva delle imprese e dei lavoratori autonomi; - dichiarazione attestante l'avvenuta verifica della ulteriore documentazione di cui alle lettere a) e b);
<input type="checkbox"/>	Trattandosi di opere di modesta entità, che non rientrano nel campo di applicazione del D.Lgs. 81/2008, saranno eseguite direttamente dal committente, sotto la propria responsabilità (si allega relativa autodichiarazione).

5. Normativa di sicurezza

5.1 Indagine geologica - geotecnica

Ai sensi del DM dei LL.PP. 11/03/1988 e alla Circolare dei LL.PP. 24/09/1988 e successive modifiche ed integrazioni.

Dichiara che le opere da eseguire:

<input type="checkbox"/>	Non sono soggette alla valutazione di compatibilità idrogeologica.
<input checked="" type="checkbox"/>	Sono soggette alla valutazione di compatibilità idrogeologica, pertanto Si riserva di allegare relazione a firma del professionista abilitato comprovante la compatibilità dell'intervento con la situazione idrogeologica del terreno.

5.2 Opere in cemento armato ed a struttura metallica

Ai sensi della Legge 05/11/1971 n. 1086 e successive modifiche ed integrazioni e del Decreto del Presidente della Repubblica 06/06/2001 n. 380

Dichiara che le opere da eseguire:

<input type="checkbox"/>	NON richiedono la denuncia dei lavori di cui all'art. 93 d.P.R. 380/2001 e s.m.i. trattandosi di opere che non influiscono sulle strutture della costruzione;
<input checked="" type="checkbox"/>	<input type="checkbox"/> Rientrano nella casistica di "opere minori" di cui alla deliberazione di Giunta regionale n. 1309 del 3 giugno 2001, in particolare:
	<input type="checkbox"/> A1 -
	<input type="checkbox"/> A2 -
<input type="checkbox"/>	Richiedono la denuncia dei lavori di cui all'art. 93 d.P.R. 380/2001 e s.m.i., per cui la stessa sarà richiesta, prima dell'inizio dei lavori, presso il competente Ufficio provinciale, per il tramite dello Sportello Unico a norma della circolare regionale AOO_64_06/07/2010_63622;
	Si allega denuncia dei lavori di cui all'art.93 d.P.R. n. 380/2001
<input checked="" type="checkbox"/>	Richiedono l'autorizzazione per l'inizio dei lavori di cui all'art. 94 d.P.R. 380/2001 e s.m.i., per cui la stessa sarà richiesta, prima dell'inizio dei lavori, presso il competente Ufficio provinciale, per il tramite dello Sportello Unico a norma della circolare regionale AOO_64_06/07/2010_63622. I lavori non potranno avere inizio in assenza della citata autorizzazione;
	Si allega autorizzazione per l'inizio dei lavori di cui all'art.94 d.P.R. n. 380/2001
<input type="checkbox"/>	le opere previste richiedono l'autorizzazione di cui all'art.90 d.P.R. n. 380/2001 (sopraelevazioni) per cui la stessa sarà richiesta, prima dell'inizio dei lavori, presso il competente Ufficio provinciale, per il tramite dello Sportello Unico a norma della circolare regionale AOO_64_06/07/2010_63622. I lavori non potranno avere inizio in assenza della citata autorizzazione.
	Si allega autorizzazione per l'inizio dei lavori di cui all'art.90 d.P.R. n. 380/2001
<input type="checkbox"/>	Nel caso della Permesso di Costruire in sanatoria di cui all'Art. 36 d.P.R. 380/2001 e s.m.i. richiedono l'attivazione del procedimento di cui agli articoli da 68 a 76 ovvero di cui agli articoli da 96 a 103 d.P.R. 380/2001 e s.m.i., pertanto, il titolo abilitativo potrà essere rilasciato solo a conclusione della procedura prescritta.
	Si allega la richiesta di cui agli articoli da 68 a 76 ovvero di cui agli articoli da 96 a 103 d.P.R. n.380/2001

5.3 Prevenzione incendi

Ai sensi del DM 16/02/1982, del DPR 26/05/1959 n. 689 e del DPR 12/01/1998 n. 37 e successive modifiche ed integrazioni.

Dichiara che le opere da eseguire e la destinazione da insediare:

<input checked="" type="checkbox"/>	Non sono soggette al controllo di prevenzione incendi da parte dei vigili del fuoco.
<input type="checkbox"/>	Sono soggetti a certificato di prevenzione incendi in quanto rientrano tra le attività elencate nell'Allegato A al

d.P.R. 01/08/2011 n. 151

Si allega la documentazione necessaria ai fini dell'acquisizione del certificato di prevenzione incendi

5.4 Connessione alla rete elettrica (TICA)

Relativamente alla connessione elettrica dell'impianto alla rete ENEL si dichiara quanto segue:

<input type="checkbox"/>	Non sono soggette alla redazione ed al benestare del gestore di rete, in quanto trattasi di soluzioni semplici
	Allega copia della STMG
<input checked="" type="checkbox"/>	Sono soggette alla redazione ed al benestare del gestore di rete, in quanto trattasi di soluzioni complesse
	Allega progetto della soluzione tecnica benestariata dal gestore di rete

6. Normativa di tutela ambientale

6.1 Rifiuti

In relazione alla normativa relativa al trattamento di rocce e terra da scavo, si dichiara che le opere previste:

<input type="checkbox"/>	si allega idonea dichiarazione ai sensi dell'art. 186 del D.Lgs. 03/04/2006, n. 152 (norma in materia ambientale), riguardante il riutilizzo di tali materiali: parte in cantiere, e parte in altro sito idoneo – previa verifica della compatibilità delle caratteristiche chimiche e chimico-fisiche;
	Si trasmette Allegato A
<input checked="" type="checkbox"/>	le terre e rocce da scavo risultano non contaminate e saranno riutilizzate nello stesso sito in cui è stato scavato, pertanto, non rientrano nel campo di applicazione della parte quarta del presente decreto (art. 186, comma 1 ed art. 185, comma 1, lettera c-bis) ;
<input type="checkbox"/>	le terre e rocce da scavo saranno sottoposte e smaltite in conformità alle disposizioni in materia di RIFIUTI, secondo le modalità previste dalle norme vigenti in materia;
<input type="checkbox"/>	l'intervento edilizio di progetto è ESCLUSO dall'ambito normativo di cui all'art. 186 del D.Lgs. n. 152/2006 e s.m.e.i. in quanto non è prevista alcuna movimentazione di terre e rocce da scavo;

5.2 Inquinamento elettromagnetico

Ai sensi del D.M. n. 381/1998, del Decreto del Presidente del Consiglio dei Ministri 08 /07/2003, della Legge 22 /02/2001 n. 36 del Decreto Legislativo 01/08/2003 n. 259 per la minimizzazione dell'esposizione della popolazione ai campi elettromagnetici nella localizzazione di infrastrutture e impianti radioelettrici, per la telefonia mobile e per la radiodiffusione.

Dichiara che l'intervento:

<input checked="" type="checkbox"/>	Non richiede misure correttive e di tutela per la prevenzione e protezione dall'inquinamento elettromagnetico.
<input type="checkbox"/>	Richiede misure correttive e di tutela per la prevenzione e protezione dall'inquinamento elettromagnetico, pertanto
	allega relazione tecnica ed elaborati di progetto

Tutto ciò premesso il sottoscritto

ASSEVERA

1. ai sensi dell'art. 20 d.P.R. n. 308/01 e ss.mm.ii., la conformità delle opere da realizzare, come individuate negli allegati elaborati progettuali e relazione tecnica, agli strumenti urbanistici approvati e adottati, ai regolamenti edilizi vigenti, alle altre normative di settore aventi incidenza sulla disciplina dell'attività edilizia e, in particolare alle norme di sicurezza, antincendio, igienico/sanitarie, del codice della strada, alle norme antisismiche, alle norme tecniche vigenti in materia di edilizia ed urbanistica, alle norme relative all'efficienza energetica in relazione alla tipologia di intervento proposto, anche se non espressamente indicate nell'elenco;

2. la legittimità dell'opera sulla base degli elementi forniti dal proprietario e dalle ricerche condotte, giusta circolare ministeriale 7 agosto 2003, n. 4174 "circolare Ministro Lunardi";
3. la veridicità dei luoghi, come rappresentato negli elaborati tecnici relativi allo stato di fatto.

SI IMPEGNA

- Il pieno rispetto delle vigenti norme in materia di urbanistica ed edilizia, igiene e sicurezza ed in particolar modo, qualora ne ricorressero le circostanze: delle NTA del vigente PRG; del PUTT/P; del PAI; delle norme del d.P.R. n°380/2001 e ss.mm.ii. con particolare riferimento all'art. 52 e seguenti (tipo di strutture e norme tecniche, legge n° 1086/1971, legge n° 64/1974, NTC 2008); all'art. 77 (eliminazione barriere architettoniche); all'art. 122 e seguenti (contenimento consumo energetico); ai sensi del D.M. n° 37/2008 (sicurezza impianti) e di tutte le altre norme vigenti in materia.

- Prima dell'inizio dei lavori si impegna a:

<input checked="" type="checkbox"/>	Comunicare i dati relativi all'impresa esecutrice dei lavori
<input checked="" type="checkbox"/>	Inviare autocertificazione dell'impresa esecutrice dei lavori
<input checked="" type="checkbox"/>	Inviare copia del DURC dell'impresa
<input checked="" type="checkbox"/>	Comunicare i dati relativi al Direttore dei Lavori


- Prima di iniziare i lavori ad essi relativi, si impegna a:

<input type="checkbox"/>	Inviare la documentazione dell'impianto elettrico benestariato
<input checked="" type="checkbox"/>	Inviare i calcoli Statici delle opere di fondazioni
<input type="checkbox"/>	Inviare la relazione sulle emissioni acustiche della macchina fornita dall'azienda costruttrice
<input type="checkbox"/>	Inviare la relazione geologica ed idraulica
<input type="checkbox"/>	Altro (specificare): Relazione Paesaggistica

- Alla conclusione dei lavori della PAS, si impegna a:

<input checked="" type="checkbox"/>	Inviare dichiarazione di ultimazione lavori
<input checked="" type="checkbox"/>	Inviare certificati di collaudo delle opere
<input checked="" type="checkbox"/>	Inviare copia del frazionamento ed avvenuta variazione del classamento catastale
<input checked="" type="checkbox"/>	Inviare dichiarazione di immutato classamento catastale
<input type="checkbox"/>	Altro (specificare):

Si dichiara, ai sensi del decreto legislativo 196/2003, di essere stato informato che i dati personali contenuti nella presente asseverazione saranno trattati, anche con strumenti informatici, esclusivamente nell'ambito del procedimento per il quale la dichiarazione medesima viene rilasciata.

Foggia	Giugno 2023	
Luogo	Data	Il Tecnico ⁵

⁵ Allegare copia leggibile del documento d'identità del dichiarante in corso di validità e permesso di soggiorno se straniero.



**REGIONE
PUGLIA**

**DIPARTIMENTO AGRICOLTURA SVILUPPO RURALE ED AMBIENTALE
SEZIONE COORDINAMENTO DEI SERVIZI TERRITORIALI
SERVIZIO TERRITORIALE DI FOGGIA - VINCOLO IDROGEOLOGICO**

Trasmissione solo a mezzo PEC
Foggia 23.08.2023

Al Comune di Rocchetta Sant'Antonio - UTC
Pec: protocollo.comune.rocchettasantantonio.fg@pec.leonet.it

al proponente società GRM Group srl
Pec: grmgrouprl@pec.it
antonio.demaio@arubapec.it

PARERE PER MOVIMENTI DI TERRA IN ZONA SOTTOPOSTA A VINCOLO IDROGEOLOGICO

(R.D.L. 30 dicembre 1923 n. 3267 art. 1; Legge Regionale Puglia n.1 del 21/03/2023 art. 20 e R.R. 11 marzo 2015 n. 9 art. 26)

Oggetto: PAS n. 685 del 21/01/2023 e relativa variante depositata il 12/06/2023 prot.n. 5112; **opere di connessione** elettrica di cui alla TICA Codice rintracciabilità: 288867910, nell'ambito del Progetto definitivo per la costruzione e l'esercizio di un impianto eolico della potenza complessiva pari a 0,499 MW da ubicarsi in agro del comune di Rocchetta Sant'Antonio (FG) in località "Serramezzana" al Fg. 29 p.lle 589-590 e Fg. 30 p.lle 10-11-12;

Proponente: GRM GROUP SRL, amministratore della società sig.ra MARIANGELA GRAMEGNA, C.F. _____ ;

identificati catastali terreni soggetti a vincolo idrogeologico: Comune di Rocchetta Sant'Antonio Foglio n. 29 particelle nn. 589 e 590

Il Servizio Territoriale di Foggia

IN RIFERIMENTO:

- alla richiesta pervenuta a mezzo pec accettata dal nostro protocollo al n. prot. r_puglia/AOO_180/PROT/22/06/2023/0038541 riguardante l'argomento di cui in oggetto;
- alla successiva pec di integrazione accettata dal nostro protocollo al n. prot. r_puglia/AOO_180/PROT/23/08/2023/0048782;
- alla tipologia di intervento;

VISTO:

- la tipologia dei lavori de quo contemplati nel R.R. n. 9/2015 art.26;
- e ritenuta completa la documentazione tecnico-amministrativa agli atti;
- il R.D.L. 30/12/1923 n. 3267, relativo al riordinamento e riforma della legislazione in materia di boschi e terreni montani;
- il R.D. 16/05/1926 n. 1126, di approvazione del regolamento di esecuzione del suddetto R.D.L. 3267/1923;
- le Prescrizioni di Massima e di Polizia Forestale vigenti in Provincia di Foggia;
- i DD.PP.RR. n. 11/1972 e n. 616/1977, con i quali sono state trasferite alle Regioni le funzioni amministrative statali in materia di agricoltura e foreste;
- il Regolamento Regionale 11 marzo 2015, n. 9 recante "Norme per i terreni sottoposti a vincolo idrogeologico";
- la Legge Regionale n. 1 del 21/03/2023 "Legge in materia di foreste e filiere forestali e disposizioni diverse";
- la relazione geologica e lo studio di compatibilità Geologico-Geotecnico e la dichiarazione di responsabilità (art. 63 L.R. 27/85) a firma del dott.ssa geol. Giovanna Amedei, iscritta all'Albo Professionale della Regione Puglia al n. 438, che descrive l'idrologia, la geologia e la morfologia dei luoghi oggetto dell'intervento ed illustra le relative misure di salvaguardia da adottare, con eventuali prescrizioni e dichiara che gli interventi in progetto non alterano l'equilibrio idro-geomorfologico esistente e alla stabilità dell'area e non determinano turbativa all'assetto idrogeologico del suolo in quanto non interferiscono in modo sostanziale con il regime delle acque superficiali e di infiltrazione o di falda;
- gli elaborati tecnici e descrittivi a firma del progettista arch. Antonio Demaio iscritto all'Ordine degli Architetti della Provincia di Foggia al n. 492;
- Il report fotografico dei luoghi di intervento;
- Il versamento degli oneri istruttori in favore della Regione Puglia;

RICHIAMATI:

- Gli artt. 2 e 3 della Legge Regionale Puglia n. 1 del 21/03/2023;
- Gli artt. 20, 38, 39 e 40 della Legge Regionale Puglia n. 1 del 21/03/2023;

CONSIDERATO CHE:

- L'intervento proposto tratta la variante alla PAS n. 685 del 21-01-2023 riguardante l'installazione ed esercizio di un impianto di produzione di energia elettrica da fonte eolica e relative opere di connessione, della potenza massima pari a 499 kW con altezza al mozzo dell'aerogeneratore pari a 80 mt e con rotore pari a 61 mt., da installare al foglio 30 particelle 10, 11, 12 e foglio 29 p.lle 589, 590 proposto in località "Serramezzana" nel territorio del Comune di Rocchetta Sant'Antonio (FG) che si collegherà in entra-esce su linea MT "DERIV. RUBERTO, D51045063) nella tratta tra i nodi (D5102638088) ÷ (D5104314423), mediante costruzione di linea in cavo sotterraneo AL185mmq; - costruzione di una cabina di consegna. L'azienda che provvederà alla realizzazione dell'impianto sarà la ditta individuale GRM GROUP SRL;
- L'impianto (TICA Codice rintracciabilità: 288867910) sarà allacciato alla rete di Distribuzione tramite realizzazione di una nuova cabina di consegna collegata in entra-esce su linea MT esistente "DERIV. RUBERTO", alimentata dalla "CP LACEDONIA".;

PARERE VINCOLO IDROGEOLOGICO

Servizio Territoriale di Foggia VINCOLO IDROGEOLOGICO Indirizzo: Via Spalato n. 17 – 71121 Foggia –
Tel. 0881/706716 e.mail: fa.luisi@regione.puglia.it – pec: upa.foggia@pec.rupar.puglia.it



**REGIONE
PUGLIA**

**DIPARTIMENTO AGRICOLTURA SVILUPPO RURALE ED AMBIENTALE
SEZIONE COORDINAMENTO DEI SERVIZI TERRITORIALI
SERVIZIO TERRITORIALE DI FOGGIA - VINCOLO IDROGEOLOGICO**

- Le aree oggetto di istruttoria e parere sono quelle soggette a vincolo idrogeologico e identificate al foglio 29 particelle 589 e 590 interessate dai lavori di seguito descritti:
 - a. Linea interrata AL 3x1x185, della lunghezza di ml 65,00 circa, più scorte per ingresso in cabina, dal palo n. 2 alla cabina di consegna;
 - b. Linea interrata AL 3x1x185, della lunghezza di ml 85,00 circa, più scorte per ingresso in cabina, dal palo n. 3 alla cabina di consegna;
 - c. Per circa ml 65,00 il cavo sarà posato nello stesso scavo;
 - d. Il cavidotto sarà posato lungo la viabilità di servizio da realizzare;
 - e. La discesa pali sarà eseguita con il cavo elicorde esistente;
 - f. Alla base dei nuovi sostegni, saranno realizzati due giunti, per il collegamento del cavo esistente, al cavo interrato da installare.
 - g. Per la realizzazione delle linee MT saranno installati due nuovi sostegni nel tratto individuato per la connessione. I sostegni saranno: n. 2 del tipo 12/G in acciaio a sezione poligonale. Tutti i sostegni saranno omologati E-distribuzione SpA.
 - h. Per la realizzazione delle fondazioni, a blocco monolitico in calcestruzzo non armato, sarà necessario eseguire scavi (di circa 1 mc) in sezione ristretta con mezzo meccanico ed il materiale di risulta, qualora non utilizzato in loco, verrà trasportato a discarica. Per il confezionamento dei getti, con cemento a presa lenta (R.325), saranno utilizzate casserature classiche in legno.
- Sia i pali che gli armamenti vanno collegati a terra, mediante l'impiego di piattina di zinco collegata al bullone testapalo tramite la vite di fissaggio.
- Data la lunghezza della linea, non sarà necessario eseguire delle giunzioni su palo (AGP). Per la realizzazione delle linee interrate MT è stata prevista la posa di un cavo in alluminio 3x1x185. Per la realizzazione delle nuove linee interrate, saranno eseguiti scavi a sezione ridotta e obbligata di profondità 120 cm e di larghezza di circa 40 cm. Il cavo sarà infilato singolarmente in tubazioni corrugate in PVC di diametro 160 mmq a standard E e adagiati a profondità superiore a 120 cm. Le tubazioni saranno opportunamente segnalate nello scavo con nastro monitor "Cavi elettrici"
- Si procederà quindi, con: - scavo in sezione ristretta, - posizionamento allettamenti in sabbia di cava lavata, - posa di n. 2 tubi in polietilene con struttura corrugata, - riempimento con sabbia di cava lavata, - posa di uno o più nastri segnalatori, - rinterro con misto stabilizzato proveniente da cava, - posa in opera di ghiaiette nello sterrato, al fine di garantire l'ispezionabilità del cavo interrato;- posa di n. 2 cavi MT AL 3x1x185.
- Non si è condotto il sopralluogo ed è stata esaminata la documentazione progettuale pervenuta e l'uso di ortofoto e sistemi GIS;
- tutte le opere, sia per tipologia che dimensionamento, saranno realizzate come riportate nel progetto agli atti di questo Servizio inviati a mezzo pec.

PRESO ATTO dell'istruttoria favorevole di concedere il parere solo ed esclusivamente nei riguardi del vincolo idrogeologico ai sensi del R.D.L. n.3267/1923 e del R.R. 11 marzo 2015, n.9, redatto dal funzionario istruttore-responsabile del procedimento - Titolare della Posizione Organizzativa "Attuazione Politiche Forestali e Vincolo Idrogeologico" competente per territorio ing. Fedele Antonio Luisi;

VISTO:

- la determinazione del Dirigente Sezione Coordinamento dei servizi Territoriali n. 29 del 16/09/2020;
- la determinazione del Direttore del Dipartimento Personale e Organizzazione n. 9 del 04/03/2022;

ESPRIME

PARERE FAVOREVOLE alla esecuzione dei movimenti di terra, solo ed esclusivamente nei riguardi del vincolo idrogeologico, ai sensi del R.D.L. n. 3267/1923, della Legge Regionale n.1 del 21/03/2023 e del R.R. 11 marzo 2015 n. 9, per gli interventi di:

PAS n. 685 del 21/01/2023 e relativa variante depositata il 12/06/2023 prot.n. 5112; **opere di connessione** elettrica di cui alla TICA Codice rintracciabilità: 288867910 , nell'ambito del Progetto definitivo per la costruzione e l'esercizio di un impianto eolico della potenza complessiva pari a 0,499 MW da ubicarsi in agro del comune di Rocchetta Sant'Antonio (FG) in località "Serramezzana" al Fg. 29 p.lle 589-590 e Fg. 30 p.lle 10-11-12;

Proponente: GRM GROUP SRL, amministratore della società sig.ra MARIANGELA GRAMEGNA, C.F. _____;

identificati catastali terreni soggetti a vincolo idrogeologico: Comune di Rocchetta Sant'Antonio Foglio n. 29 particelle nn. 589 e 590

E sui terreni sopra identificati che ricadono in zona sottoposta a vincolo idrogeologico e per i lavori descritti nei *considerato che e nell'oggetto*: **opere di connessione** elettrica di cui alla TICA Codice rintracciabilità 288867910 nel Comune di Rocchetta Sant'Antonio al Foglio n. 29 particelle nn. 589 e 590.

Tutti gli interventi dovranno essere eseguiti nel rispetto delle prescrizioni previste nel Regolamento Regionale 11 marzo 2015 n. 9 ed in particolare al CAPO II – Artt. 3-4-5-6-7-8-9 e delle seguenti:

1. Limitare gli scavi e il consumo di suolo;
2. Le eventuali varianti tecniche che si dovessero rendere necessarie, non previste nel progetto depositato agli atti della Struttura Territoriale summenzionata, dovranno essere preventivamente oggetto di ulteriore parere;
3. Rispettare i contenuti e le prescrizioni di cui allo studio geotecnico e idro-geomorfologico;
4. Venga realizzato idoneo sistema di deflusso delle acque meteoriche favorendo il drenaggio diretto e/o impedendo fenomeni di accumulo e ristagno nei terreni interessati o in quelli limitrofi;
5. L'eventuale taglio di vegetazione arbustiva e di piante non di interesse forestale presenti nell'area d'intervento, dovrà essere effettuato

PARERE VINCOLO IDROGEOLOGICO

Servizio Territoriale di Foggia VINCOLO IDROGEOLOGICO Indirizzo: Via Spalato n. 17 – 71121 Foggia –
Tel. 0881/706716 e.mail: fa.luisi@regione.puglia.it – pec: upa.foggia@pec.rupar.puglia.it



**REGIONE
PUGLIA**

DIPARTIMENTO AGRICOLTURA SVILUPPO RURALE ED AMBIENTALE
SEZIONE COORDINAMENTO DEI SERVIZI TERRITORIALI
SERVIZIO TERRITORIALE DI FOGGIA - VINCOLO IDROGEOLOGICO

- esclusivamente per le effettive esigenze operative di cantiere previo invio di pec all'indirizzo tagli.stfoggia@pec.rupar.puglia.it;
6. L'eventuale taglio della vegetazione arbustiva e/o arborea di interesse forestale ove presenti, anche singole, dovrà essere autorizzato preventivamente dal Servizio Foreste Territoriale di Foggia nel rispetto del R.R. 13.10.2017, n. 19 "Tagli boschivi" previo invio di pec all'indirizzo tagli.stfoggia@pec.rupar.puglia.it;
 7. L'eventuale estirpazione di piante d'olivo dovrà essere autorizzata dal Servizio Agricoltura STA Foggia nel rispetto della Legge 144 del 14/02/1951 previo istanza a mezzo pec all'indirizzo upa.foggia@pec.rupar.puglia.it;
 8. La eventuale estirpazione di ceppaie di piante di interesse forestale in aree boscate dovrà essere autorizzata da questo servizio a seguito di presentazione di idonea istanza prima dell'inizio dei lavori;
 9. Ai sensi dell'art. 6 del R.R. 9/2015, durante la fase di cantiere non saranno create condizioni di rischio per smottamenti, instabilità di versante o altri movimenti gravitativi. Gli scavi procederanno per stadi di avanzamento tali da consentire la idonea ricolmatura degli stessi o il consolidamento dei fronti con opere provvisorie o definitive di contenimento. I riporti di terreno saranno eseguiti a strati, assicurando la naturale permeabilità del sito e il graduale compattamento dei materiali terrosi;
 10. Sia rispettato l'art. 7 del R.R. 9/2015 in merito ai "materiali di risulta";
 11. che la gestione delle terre e rocce da scavo provenienti dalle attività connesse alla realizzazione di lavori e opere, che comportano la movimentazione di terreno dovrà avvenire conformemente ai dettami dell'art.184 bis del D.Lgs. 3 aprile 2006 n. 152, del DPR 120 del 2017 e ss.mm.ii.;
 12. Sono fatti salvi gli aspetti urbanistico-edilizi di esclusiva competenza del Comune.

Il presente PARERE:

- a. rimane vigente fino a quando non subentrino mutazioni dello stato dei luoghi che ne condizionino la sua validità e comunque decada trascorsi cinque anni dalla data del rilascio, se l'opera non viene realizzata (R.R. 11 marzo 2015, n. 9, art. 29);
- b. è atto endoprocedimentale rilasciato nell'ambito della procedura autorizzativa ad eseguire i lavori che verrà rilasciata dal Comune e, non costituisce autorizzazione ad iniziare i lavori ma solo parere idrologico ai sensi del R.D.L. n. 3267/1923 e del R.R. Puglia 11 marzo 2015 n. 9, facendo salvi i diritti dei terzi ed ogni norma vigente in materia ambientale, paesaggistica, P.A.I. , Parco, etc. etc. sull'area oggetto d'intervento per la quale il proponente richiedente dovrà acquisire i necessari pareri e/o autorizzazioni e/o nulla-osta da parte delle Amministrazioni componenti, prima dell'inizio dei lavori;
- c. si riferisce esclusivamente agli elaborati progettuali digitali trasmessi a mezzo pec e conservati agli atti.
- d. **Demanda al RUP nominato dal soggetto attuatore la vigilanza sul corretto adempimento ed attuazione delle prescrizioni riportate nel presente e negli ulteriori pareri acquisiti.**

Questo Servizio Territoriale di Foggia si riserva la facoltà, in qualunque momento, di proporre la revoca del presente parere, in caso venga verificata l'inosservanza delle suddette prescrizioni.

Il Responsabile del Procedimento è l'ing. Fedele Antonio Luisi, Titolare di P.O. denominata "Attuazione Politiche Forestali e Vincolo Idrogeologico" presso il Servizio Territoriale di Foggia, tel. 0881-706716, PEC: upa.foggia@pec.rupar.puglia.it.

Avverso il su esteso provvedimento è ammesso ricorso dinanzi al Tribunale Amministrativo Regionale (T.A.R.) competente per territorio nel termine perentorio di 60 giorni dalla data di notificazione o dell'avvenuta piena conoscenza dello stesso, ovvero ricorso straordinario dinanzi al Presidente della Repubblica nel termine di 120 giorni dalla data di notificazione o dell'avvenuta piena conoscenza del provvedimento.

Il Funzionario/Responsabile del Procedimento
titolare di P.O. Vincolo Idrogeologico STA/FG
ing. Fedele Antonio Luisi



FEDELE ANTONIO
LUISI
23.08.2023 08:53:37
GMT+01:00

Il Dirigente di Servizio
Dott. Pasquale Solazzo



Pasquale
Solazzo
23.08.2023
10:10:45
GMT+01:00

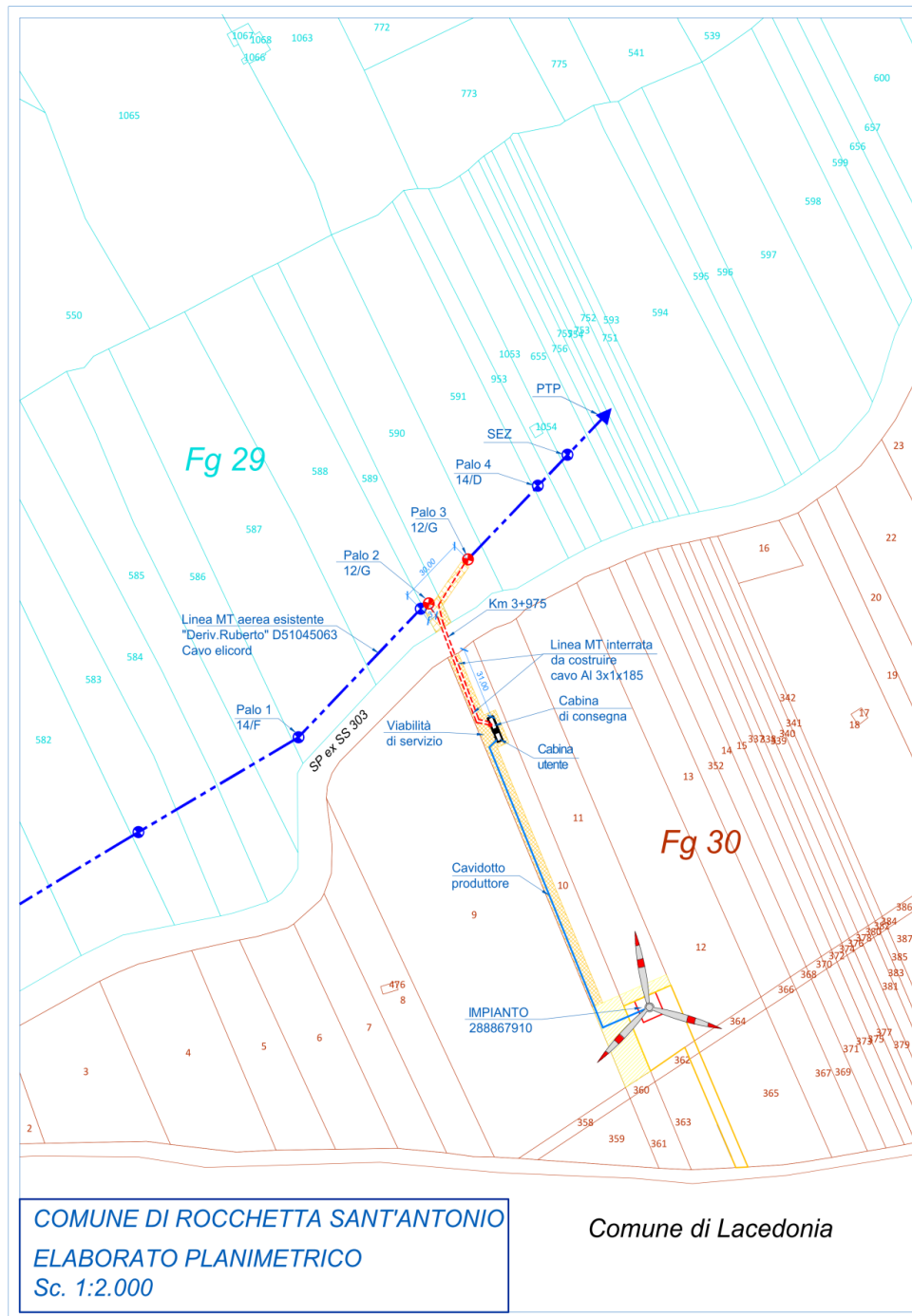
PARERE VINCOLO IDROGEOLOGICO

Servizio Territoriale di Foggia VINCOLO IDROGEOLOGICO Indirizzo: Via Spalato n. 17 – 71121 Foggia –
Tel. 0881/706716 e.mail: fa.luisi@regione.puglia.it – pec: upa.foggia@pec.rupar.puglia.it



**REGIONE
PUGLIA**

**DIPARTIMENTO AGRICOLTURA SVILUPPO RURALE ED AMBIENTALE
SEZIONE COORDINAMENTO DEI SERVIZI TERRITORIALI
SERVIZIO TERRITORIALE DI FOGGIA - VINCOLO IDROGEOLOGICO**



PARERE VINCOLO IDROGEOLOGICO

Servizio Territoriale di Foggia VINCOLO IDROGEOLOGICO Indirizzo: Via Spalato n. 17 - 71121 Foggia -
Tel. 0881/706716 e.mail: fa.luisi@regione.puglia.it - pec: upa.foggia@pec.rupar.puglia.it

Comune di Rocchetta Sant'Antonio (Fg)-Prot.n.0008570 del 28-09-2023 in partenza-Cat.6Cl.5

Protocollo generale n. _____ del 28/09/2023	COMUNE DI ROCCHETTA SANT'ANTONIO (Fg) II° SETTORE TECNICO E ATTIVITA' PRODUTTIVE <i>Servizio: TECNICO-SERVIZIO URBANISTICA-ARREDO URBANO-LL.PP- MANUTENZIONI-CIMITERIALI-IGIENE AMBIENTALE-PROTEZIONE CIVILE-ATTIVITA' PRODUTTIVE E SERVIZI</i>	
UFFICIO TECNICO		

- Raccomandata A.R.
 FAX
 Notifica
 E mail/Pec

Spett.le
GRM GROUP S.R.L.
 Via Tirreno n.63, Potenza (PZ) 85100
 Pec: grmgroupsrl@pec.it
 p.c. Arch. Antonio Demaio
 Pec: antonio.demaio@arubapec.it

OGGETTO: COMMISSIONE PAESAGGISTICA LOCALE ASSOCIATA (D.G.R. n.495/2014) Comuni di Candela (capofila), Rocchetta Sant'Antonio, Deliceto e Bovino. ESAME PROGETTO PER LA REALIZZAZIONE DI UN IMPIANTO DI PRODUZIONE DI ENERGIA ELETTRICA DA FONTE EOLICA E RELATIVE OPERE DI CONNESSIONE ALLA RETE ELETTRICA – N°1 AEROGENERATORE DELLA POTENZA DI 499 KW IN LOCALITÀ "SERRAMEZZANA".
Riscontro a nota prot.5704 del 26/06/2023.

INVIO STRALCIO VERBALE DI RIUNIONE N.4 DEL 27/09/2023

Il sottoscritto **arch. Antonio Giovanni CORBO**, in qualità di Responsabile del Settore Tecnico, per opportuna conoscenza, in allegato alla presente trasmette:

- **STRALCIO VERBALE COMMISSIONE PAESAGGISTICA RIUNIONE N.4 DEL 27/09/2023**

Distinti saluti

IL RESPONSABILE DEL SETTORE TECNICO
(Arch. Corbo Antonio Giovanni)




Comune di Rocchetta Sant'Antonio (Fg)-Prot.n.0008570 del 28-09-2023 in partenza-Cat.6Cl.5

COMMISSIONE PAESAGGISTICA LOCALE ASSOCIATA (D. G. R. n. 495/2014)
Comuni di Candela (capofila), Rocchetta Sant'Antonio, Deliceto e Bovino

Verbale di riunione n. 4/2023

Il giorno 27 settembre 2023 alle ore 15:30 così come da comunicazione prot. n. 7852 in data 11/09/2023 del responsabile del settore 4° f.f., trasmessa a mezzo PEC, presso l'Ufficio tecnico del Comune di Candela si è riunita la seguente Commissione paesaggistica:

- Dott. Ing. Leonardo Schiavone (Presidente);
- Dott. Agr. Romolo Mollica;
- Dott. Geol. Euplio Casullo;
- Arch. Antonio Giovanni Corbo (Responsabile del Procedimento del comune di Rocchetta Sant'Antonio);
- Ing. Caterina Ingelido (Responsabile del Procedimento del comune di Deliceto);
- Ing. Michele Bruno (Responsabile del procedimento del Comune di Candela).

Il Presidente della Commissione, da lettura dell'ordine del giorno come da convocazione prot. n. 7852 del 11.09.2023:

1. **Progetto relativo all' INTERVENTO: PSR PUGLIA 2014/2020 - GAL MERIDAUNIA - INTERVENTO 1.3.4 - SISTEMAZIONE E RECUPERO DI STRUTTURE, SENTIERI E AREE NATURALI (ITINERARIO "ARENA CAVATA - SERRE - PILONI") - (AGRO DI DELICETO) - Prot. n. 4022 del 09/05/2023;**
2. **PROGETTO RELATIVO ALLA RINATURALIZZAZIONE DI AREE PUBBLICHE COMUNALI IN LOCALITÀ "CRETAROSSA" - (AGRO DI DELICETO) - Prot. n. 8503 del 27/09/2023**
3. **PROGETTO PER IL POTENZIAMENTO IMPIANTO DEPURATIVO - PROPONENTE AQP S.P.A. IN AGRO DI ROCCHETTA SANT'ANTONIO - PROT. N. 5368 DEL 16/06/2023 E PROT. 6011 DEL 05/07/2023.**
4. **PROGETTO PER IMPIANTO EOLICO AEROGENERATORE DA 499 KW - PROPONENTE GRM GROUP S.R.L. IN AGRO DI ROCCHETTA SANT'ANTONIO - PROT. 5713 DEL 26/06/2023**
5. **PROGETTO PER LA POSA DI ARMADI DI PERMUTAZIONE PER RETE DI FIBRA OTTICA BANDA ULTRALARGA - PROPONENTE OPEN FIBER S.P.A. - AGRO DI ROCCHETTA SANT'ANTONIO - PROT. 6015 DEL 05/07/2023.**
6. **PROGETTO PER IL RISANAMENTO CONSERVATIVO VIADOTTO CORVI AUTOSTRADA A16 NAPOLI/CANOSA - PROPONENTE AUTOSTRADIE ITALIA AGRO DI ROCCHETTA SANT'ANTONIO PROT. N. 5733 DEL 26/06/2023**
7. **PROGETTO PER IL RECUPERO AREA ARCHEOLOGICA DELLA VILLA ROMANA DI CASALENE - AGRO DI BOVINO PROT. N. 6712 DEL 28/07/2023**
8. **PROGETTO PER LA REALIZZAZIONE CAPANNONE AVICOLO LOCALITÀ RADOGNA PROPONENTE MASSERIE DI PUGLIA - AGRO DEL COMUNE DI BOVINO PROT. N. 7444 DEL 25/08/2023**



Comune di Rocchetta Sant'Antonio (Fg)-Prot.n.0008570 del 28-09-2023 in partenza-Cat.6Cl.5

4. PROGETTO PER IMPIANTO EOLICO AEROGENERATORE DA 499 KW – PROPONENTE GRM GROUP S.R.L. IN AGRO DI ROCCHETTA SANT'ANTONIO – PROT. 5713 DEL 26/06/2023

La commissione paesaggistica, vista la scheda istruttoria redatta dall'ufficio,

CONSIDERATI

i vincoli presenti sull'area in oggetto:

ULTERIORI CONTESTI PAESAGGISTICI:

- Vincolo idrogeologico;
- Versanti;

Considerato che:

- L'intervento riguarda l'installazione di un aerogeneratore con relativa cabina di trasformazione;
- La sola cabina di trasformazione ricade in area sottoposta a vincolo "Versanti";
- La relazione geologica redatta dalla dott.ssa Giovanna Amedei dimostra che l'intervento non altera gli equilibri idrogeologici e morfologici del versante,

ESPRIME

Parere favorevole alla realizzazione dell'opera in oggetto.

Sono fatti salvi gli ulteriori pareri, nulla osta e autorizzazioni degli altri Enti preposti.


L'esame delle restanti pratiche viene rinviato alla prossima riunione, le pratiche del comune di Bovino non sono state esaminate in quanto il relativo RUP risulta assente..

Copia del presente verbale viene consegnata ai RUP presenti per i provvedimenti conseguenziali.


La riunione viene chiusa alle ore 18:00.

L.C.S.


- Dott. Ing. Leonardo Schiavone
(presidente)



- Dott. Agr. Romolo Mollica




- Dott. Geol. Euplio Casullo




- Arch. Antonio Giovanni Corbo
(RUP – Rocchetta Sant'Antonio)

- Ing. Michele Bruno (Responsabile
del procedimento del Comune di
Candela)



- Ing. Caterina Ingelido
(Responsabile del procedimento del
Comune di Deliceto)





PROVINCIA DI FOGGIA

SETTORE VIABILITÀ

Servizio Gestione Manutenzione ordinaria e straordinaria viabilità

Ufficio Concessioni, autorizzazioni stradali e Rilevazioni

pec: protocollo@cent.provincia.foggia.it

Spett.Le SOC. GRM GROUP SRL

Via Tirreno n. 63

85100 POTENZA (PZ)

Ind. PEC. - grmgroupsrl@pec.it

AL CANT. D'ALESSIO MICHELE

C.da Pianello

71023 BOVINO (FG)

OGGETTO: RICHIESTA DI CONCESSIONE PER UNA CONDOTTA ELETTRICA SOTTERRANEA TRASVERSALE LUNGO LA S.P. N. 99 bis AL KM. 0+405 - NEL COMUNE DI ROCCHETTA SANT'ANTONIO. TRASMISSIONE CONCESSIONE.

In riferimento alla richiesta con prot. n° 43805 del 07-09-2023 per quanto all'oggetto e preso atto della restituzione dei disciplinari firmati in segno di accettazione, considerato che il geom. G. Lembo ha espresso parere favorevole si autorizza, fatti salvi i diritti di terzi, l'esecuzione dei lavori, purchè si rispettino le prescrizioni della **Concessione**.

Resta comunque stabilito che, in avvenire se questo Ente dovesse variare altimetricamente o planimetricamente la sede stradale, la S.V. sarà tenuta a rimuovere l'opera senza nulla pretendere e su semplice comunicazione.

Nel corso dei lavori, si raccomanda il rispetto del Codice della strada relativamente alla sicurezza ed incolumità del traffico e quanto altro previsto dai disciplinari di concessione, precisando sin da ora che la S.V. sarà ritenuta sola ed unica responsabile di qualsiasi danno che in dipendenza dei lavori potessero occorrere a persone o cose.

Il Cantoniere a cui la presente è diretta per conoscenza, è tenuto a sorvegliare scrupolosamente i lavori di cui sopra e a comunicare tempestivamente, oltre ad eventuali difformità, anche la data di realizzazione dell'opera

Si precisa che il termine utile per il completamento dei lavori, resta fissato in **sei mesi** dalla data della presente autorizzazione.

G. Ciaglia



Il Dirigente

(Arch. Angelo Iannotta)

Documento sottoscritto con firma digitale ai sensi dell'art. 21 comma 2 del D.Lgs. 7 marzo 2005 n. 82 – Codice dell'Amministrazione Digitale convalidato da timbro digitale ai sensi della normativa Cnipa.

U
PROVINCIA DI FOGGIA AGG. PROVINCIA DI FOGGIA
COPIA CONFORME ALL'ORIGINALE DIGITALE
PROTOCOLLO N. 0056309/2023 DEL 12/10/2023 FIRMATARIO: ANGELO IANNOTTA, MARIANGELA CRIBBIERA

Comune di Rocchetta Sant'Antonio (Fg)-Prot.n.0009989 del 09-11-2023 in partenza-Cat.6Cl.9



COMUNE DI ROCCHETTA SANT'ANTONIO

(Provincia di Foggia)

II SETTORE TECNICO E ATTIVITA' PRODUTTIVE

Servizio: **TECNICO-SERVIZIO URBANISTICA-ARREDO URBANO-LL.PP-MANUTENZIONI-CIMITERIALI-IGIENE AMBIENTALE-PROTEZIONE CIVILE-ATTIVITA' PRODUTTIVE E SERVIZI**

-Ufficio Tecnico -

OGGETTO: PAS Prot.n.10270 del 07/11/2022 e successiva variante Prot.n.5112 del 12/06/2023 relativa alla realizzazione di un impianto di produzione di energia elettrica da fonte eolica, n.1 aerogeneratore della potenza di 499 KW e relative opere di connessione alla rete elettrica nel Comune di Rocchetta Sant'Antonio (FG) - Località "Serramezzana" Fg.29 mapp.589-590, Fg.30 mapp.10-11-12. **PropONENTE GRM GROUP S.R.L (vecchio titolare), ora L&N ENERGY S.R.L.**

PARERE PREVISTO DALLE N.T.A. DEL P.A.I. (Piano di Assetto Idrogeologico)

Il sottoscritto **Arch. Antonio Giovanni Corbo**, nella qualità di incaricato ex art.110 comma 1, D. Lgs. 18 agosto 2000 n. 267, ai sensi dell'art. 107, in forza del Decreto del Sindaco n.23 R.G. del 30/12/2022 di conferimento incarico di Responsabile del 2° Settore Tecnico e Attività Produttive e della relativa posizione organizzativa con effetto dal 01/01/2023, in riferimento alla Procedura Abilitativa Semplificata (P.A.S.) oggettivata;

VISTA la Legge della Regione Puglia n.19 del 19/07/2013 con la quale (art.4 comma 1 lettera "g" e art.9 comma 2) viene attribuita ai Comuni l'espressione del parere previsto dalle N.T.A. del P.A.I. (Piano di Assetto Idrogeologico) per gli interventi di cui all'art.15 comma 1 delle N.T.A. medesime;

VISTI:

- il Piano d'Assetto idrogeologico (PAI), stralcio del Piano di Bacino, approvato dal Comitato Istituzionale di questa Autorità di Bacino nella seduta del 30/11/2005 con la delibera n° 39;
- le perimetrazioni del Piano d'Assetto Idrogeologico (P.A.I.), aggiornate per il comune di Rocchetta Sant'Antonio al 20/04/2009 con Delibera del Comitato Istituzionale n.15, e la cartografia I.G.M. in scala 1:25000;
- gli elaborati progettuali costituente la P.A.S., presentati al comune di Rocchetta Sant'Antonio con nota prot.n.10270 del 07/11/2023, e relativa variante depositata in data 12/06/2023 prot. 5112 a firma del tecnico incaricato: Arch. Antonio Demaio, Via N. Delli Carri n. 48, 71121 Foggia (FG), iscritto all'Ordine degli Architetti della Provincia di Foggia n. 492, in qualità di progettista dei lavori in questione;

RILEVATO che l'intervento prevede l'installazione e la messa in esercizio di un impianto di produzione di energia elettrica da fonte eolica e relative opere di connessione, della potenza massima pari a 499 kW con altezza al mozzo dell'aerogeneratore pari a 80 mt e con rotore pari a 61 mt. FG 30 P.la 10, 11, 12, e foglio 29 p.lle 589, 590 proposto in località "Serramezzana";

VALUTATO che dalla sovrapposizione delle aree oggetto dell'intervento con le perimetrazioni del Piano d'Assetto Idrogeologico (PAI) risulta che l'opera ricade in area classificata dal P.A.I. a "Pericolosità geomorfologica media e moderata (PG1)" e pertanto su tali ambiti, valgono le disposizioni normative di cui all'art. 15 delle NTA del PAI;

CONSIDERATO che:

- l'intervento, così come descritto negli elaborati, rientra tra le fattispecie ammissibili ai sensi dell'art. 15 delle N.T.A. del P.A.I.;
- nelle aree a "Pericolosità geomorfologica media e moderata (PG1)", per tutti gli interventi consentiti è richiesta in funzione della valutazione del rischio ad essi associato, la redazione di uno studio di compatibilità geologica e geotecnica che ne analizzi compiutamente gli effetti sulla stabilità dell'area interessata.

VALUTATO quanto dichiarato dal geologo Dott.ssa Giovanna Amedei di Rodi Garganico (FG) iscritta all'O.R.G. della Puglia al n. 438, la quale ha accertato la piena compatibilità geologica e geomorfologica dell'intervento, in quanto non sussistono problemi di stabilità geomorfologica e che l'intervento in oggetto non incide

71020 - Piazza Aldo Moro n.12 - Tel.0885.654007 Fax 0885.654360

(Cod.Fisc.80003450717) - (P.IVA 01220850711)

www.comune.rocchettasantantonio.fg.it

Pec: protocollocomune.rocchettasantantonio.fg@pec.leonet.it



Comune di Rocchetta Sant'Antonio (Fg)-Prot.n.0009989 del 09-11-2023 in partenza-Cat.6Cl.9

negativamente sugli equilibri idrogeologici e geomorfologici dei luoghi, non determinando alcuna apprezzabile turbativa degli assetti geomorfologici, idrogeologici o geotecnici dell'area;

Per quanto sopra esposto, e per quanto di competenza, valutati i documenti a corredo dell'istanza, considerato il tipo e l'entità dell'intervento proposto

ESPRIME

parere di compatibilità con le previsioni delle N.T.A. del P.A.I. (Piano di Assetto Idrogeologico interventi di cui all'art.15 comma 1 delle N.T.A. medesime) della **Procedura Abilitativa Semplificata (P.A.S.)** indicata in oggetto, **relativa realizzazione di un impianto di produzione di energia elettrica da fonte eolica, n.1 aerogeneratore della potenza di 499 KW e relative opere di connessione alla rete elettrica nel Comune di Rocchetta Sant'Antonio (FG) - Località "Serramezzana" Fg.29 mapp.589-590, Fg.30 mapp.10-11-12;**

Il presente parere si riferisce esclusivamente agli elaborati progettuali digitali, trasmessi a mezzo pec, visionati e depositati agli atti di questo Ente.

Rocchetta Sant'Antonio (Fg) li 08/11/2023

**IL RESPONSABILE DEL 2° SETTORE TECNICO
ATTIVITÀ PRODUTTIVE**
(Arch. Corbo Antonio Giovanni)

Ricevuta di avvenuta consegna

<https://webmail.pec.it/smart/cgi-bin/ajaxmail>**COMUNICAZIONE DI VOLTURA P.A.S. n. 685 del 21-01-2023 E SUCCESSIVA
VARIANTE P.A.S. n. 5112 del 12-06-2023 E**

Da posta-certificata@pec.aruba.it <posta-certificata@pec.aruba.it>**A** l_n.energy@pecditta.com <l_n.energy@pecditta.com>**Data** giovedì 19 ottobre 2023 - 20:33

Ricevuta di avvenuta consegna

Il giorno 19/10/2023 alle ore 20:33:25 (+0200) il messaggio
"COMUNICAZIONE DI VOLTURA P.A.S. n. 685 del 21-01-2023 E SUCCESSIVA VARIANTE P.A.S.
n. 5112 del 12-06-2023 E " proveniente da
"l_n.energy@pecditta.com"
ed indirizzato a "protocollocomune.rocchettasantantonio.fg@pec.leonet.it"
è stato consegnato nella casella di destinazione.
Identificativo messaggio: opec21010.20231019203323.70681.898.1.52@pec.aruba.it

dati-cert.xml

postacert.eml

smime.p7s