

DETERMINAZIONE DEL DIRIGENTE SEZIONE GESTIONE SOSTENIBILE E TUTELA DELLE RISORSE FORESTALI E NATURALI 1 dicembre 2023, n. 831

**Legge Regionale n. 1 del 21/03/2023; DGR n. 1576 del 20/11/2023. Manuale d'uso della piattaforma online "Procedimenti Tagli Boschivi": servizi inerenti le autorizzazioni ai tagli boschivi. Approvazione.**

### IL DIRIGENTE DELLA STRUTTURA PROPONENTE

#### VISTI:

- la L.R. n. 7/97, agli articoli 4 e 5;
- la Deliberazione di Giunta Regionale (D.G.R.) n. 3261 del 28.07.1998;
- il D. Lgs. 165/01, agli articoli 4 e 16;
- la Legge 69/09, il cui art. 32 prevede l'obbligo di sostituire la pubblicazione tradizionale all'Albo ufficiale con la pubblicazione di documenti digitali sui siti informatici;
- la normativa del Regolamento (UE) 2016/679 del Parlamento europeo e del Consiglio del 27.04.2016, nonché del D.Lgs.196/03, relativa alla protezione delle persone fisiche con riguardo al trattamento dei dati personali ed alla libera circolazione di tali dati;
- il Decreto legislativo del 14/03/2013, n. 33 e ss.mm.ii.;
- il Regolamento Regionale del 04/06/2015, n. 13;
- la D.G.R. 15 settembre 2021, n. 1466 recante l'approvazione della Strategia regionale per la parità di genere, denominata "Agenda di Genere";
- la D.G.R. del 3/7/2023, n. 938 recante "D.G.R. n. 302/2022 Valutazione di Impatto di genere. Sistema di gestione e di monitoraggio. Revisione degli allegati";
- la D.G.R. n. 1576 del 30.09.2021 di conferimento dell'incarico di direzione della Sezione "Gestione Sostenibile e Tutela delle Risorse Forestali e Naturali" al dott. Domenico Campanile;
- la Determinazione del Direttore del Dipartimento Personale e Organizzazione n. 21 del 14/07/2023 di conferimento di direzione *ad interim* al dott. Domenico Campanile del Servizio Risorse Forestali della Sezione Gestione Sostenibile e Tutela delle Risorse Forestali e Naturali afferente al Dipartimento Agricoltura, Sviluppo Rurale e Ambientale;
- la Determinazione Dirigente Sezione Gestione Sostenibile e Tutela Risorse Forestali e Naturali n. 297 del 29/04/2022 di conferimento incarico P.O. "Pianificazione e Programmazione Forestale ed Ambientale" alla dott.ssa Rosabella Milano;
- l'istruttoria espletata dalla responsabile di PO dott.ssa Rosabella Milano.

#### PREMESSO che:

La Legge Regionale n. 1 del 21/03/2023 prevede:

- all'articolo 2, comma 3 *"La Regione Puglia promuove, nei limiti delle risorse disponibili a legislazione vigente, la semplificazione amministrativa e procedurale per diffondere la gestione forestale sostenibile del patrimonio forestale regionale, nel rispetto delle normative nazionale e regionale vigenti, e degli indirizzi e obblighi internazionali ed europei."*;
- all'articolo 19 "Autorizzazioni al taglio" che, con specifico regolamento regionale ex art. 12, siano dettate le modalità per il rilascio delle autorizzazioni necessarie per la realizzazione degli interventi selvicolturali in generale, mentre le autorizzazioni al taglio di piante singole sono delegate ai Comuni;
- al comma 1 dell'articolo 36 *"La Regione promuove, nei limiti delle risorse disponibili, il coordinamento, l'armonizzazione e la digitalizzazione delle informazioni amministrative, statistiche e cartografiche inerenti il patrimonio forestale, della gestione delle attività di settore e di filiera, delle informazioni di carattere ambientale inerenti la materia forestale."*

- all'articolo 43, comma 2, infine, che *“Sino alla data di entrata in vigore del regolamento forestale regionale previsto nell'articolo 12 continuano a trovare applicazione le disposizioni regolamentari previgenti, attuative della precedente normativa.”*

Il vigente regolamento regionale *“Tagli Boschivi”* 30 giugno 2009, n. 10 con le successive modifiche e integrazioni introdotte dai regolamenti regionali 13 ottobre 2017, n. 19 e 24 ottobre 2018, n. 15, delinea il procedimento amministrativo necessario per il rilascio delle autorizzazioni al taglio boschivo e al taglio di piante singole di interesse forestale.

Il CAD istituito con il Decreto Legislativo 7 marzo 2005, n. 82, e successivamente modificato e integrato prima con il Decreto Legislativo 22 agosto 2016 n. 179 e poi con il Decreto Legislativo 13 dicembre 2017 n. 217, stabilisce all'art. 41, in generale, che le pubbliche amministrazioni gestiscono i procedimenti amministrativi utilizzando le tecnologie dell'informazione e della comunicazione, e in particolare, che *“la pubblica amministrazione titolare del procedimento raccoglie in un fascicolo informatico gli atti, i documenti e i dati del procedimento medesimo da chiunque formati”*.

#### **CONSIDERATO che:**

- la Sezione Gestione Sostenibile e Tutela delle Risorse Forestali e Naturali, facendo proprie le risultanze del lavoro *“Proposta per la realizzazione di un supporto per le progettazioni in campo forestale”* ad opera dello spin-off dell'Università degli Studi di Bari For.Rest.Med e con il supporto tecnico di InnovaPuglia S.P.A, ha implementato la piattaforma telematica *“Procedimenti Forestali – Tagli boschivi”*, attualmente presente sul portale [www.sit.puglia.it](http://www.sit.puglia.it) previa autenticazione e abilitazione;
- la piattaforma è finalizzata alla informatizzazione dei procedimenti riguardanti il rilascio delle autorizzazioni al taglio boschivo e al taglio di piante singole di interesse forestale;
- con DGR n. 1576 del 20/11/2023 recante *“Legge Regionale n. 1 del 21/03/2023. Approvazione delle modalità di informatizzazione dei procedimenti riguardanti tagli boschivi e tagli di piante singole di interesse forestale: piattaforma telematica “Procedimenti Forestali – Tagli boschivi”*, la Giunta Regionale ha approvato le modalità di informatizzazione dei procedimenti riguardanti le autorizzazioni al taglio boschivo e al taglio di piante singole di interesse forestale mediante la piattaforma telematica *“Procedimenti Forestali – Tagli Boschivi”* e ha demandato alla Sezione Gestione Sostenibile e Tutela delle Risorse Forestali e Naturali diversi adempimenti, tra i quali quello di approvare con atto dirigenziale il Manuale d'uso della piattaforma con le istruzioni per l'accesso e lo svolgimento delle operazioni previste e i suoi eventuali aggiornamenti;

**VISTO** il documento *“Manuale d'uso della piattaforma online “Procedimenti Tagli Boschivi”: servizi inerenti le autorizzazioni ai tagli boschivi”*, che presenta le modalità di utilizzo delle funzioni rese disponibili attraverso il portale [www.sit.puglia.it](http://www.sit.puglia.it) e inerenti i servizi dedicati ai procedimenti amministrativi di autorizzazione al taglio boschivo e al taglio di piante singole;

**RITENUTO** necessario ed opportuno procedere all'approvazione del precitato manuale al fine di dare piena attuazione a quanto stabilito con DGR 1576/2023;

**Verificata**, con riferimento all'oggetto del presente atto, l'inesistenza di posizioni di conflitto di interesse, ai sensi del vigente Piano Triennale per la prevenzione della Corruzione e la Trasparenza, e non sussistendo, in conseguenza, alcun obbligo di astensione.

Tutto ciò premesso, si propone di approvare il *“Manuale d'uso della piattaforma online “Procedimenti Tagli Boschivi”: servizi inerenti le autorizzazioni ai tagli boschivi”*, allegato A della presente determinazione, composto da n. 52 pagine, disponibile sul portale [www.sit.puglia.it](http://www.sit.puglia.it).

**VERIFICA AI SENSI DEL D.Lgs. 196/03****Garanzie alla riservatezza**

La pubblicazione dell'atto all'albo, salve le garanzie previste dalla legge 241/90 in tema di accesso ai documenti amministrativi, avviene nel rispetto della tutela alla riservatezza dei cittadini, secondo quanto disposto dal Regolamento (UE) 2016/679 del Parlamento europeo e del Consiglio del 27.04.2016, relativo alla protezione delle persone fisiche con riguardo al trattamento dei dati personali ed alla libera circolazione di tali dati, nonché dal vigente regolamento regionale n. 5/2006 per il trattamento dei dati sensibili e giudiziari. Ai fini della pubblicità legale, l'atto destinato alla pubblicazione è redatto in modo da evitare la diffusione di dati personali identificativi non necessari ovvero il riferimento a dati sensibili; qualora tali dati fossero indispensabili per l'adozione dell'atto, essi sono trasferiti in documenti separati, esplicitamente richiamati.

**Adempimenti contabili****ai sensi del D.Lgs. n. 118/2011 e ss.mm.ii.**

Il presente atto non comporta alcun mutamento qualitativo e quantitativo di entrata o di spesa a carico del bilancio regionale né a carico degli enti per i cui debiti i creditori potrebbero rivalersi sulla Regione; è escluso ogni ulteriore onere aggiuntivo rispetto a quelli autorizzati a valere sullo stanziamento previsto dal bilancio regionale.

**DETERMINA**

Di prendere atto di quanto espresso in narrativa, che costituisce parte integrante e sostanziale del presente atto e che qui si intende integralmente riportato.

Di approvare il *“Manuale d'uso della piattaforma online “Procedimenti Tagli Boschivi”: servizi inerenti le autorizzazioni ai tagli boschivi”*, allegato A della presente determinazione, composto da n. 52 pagine, disponibile sul SIT Puglia alla pagina dedicata.

Di pubblicare il presente provvedimento sul Bollettino Ufficiale della Regione Puglia, con valore di notifica agli interessati.

Il presente Provvedimento è direttamente esecutivo.

Firmato digitalmente da:

P.O. Pianificazione e Programmazione forestale ed ambientale  
Rosabella Milano

Il Dirigente della Sezione Gestione Sostenibile e Tutela delle Risorse Forestali e Naturali  
Domenico Campanile



REGIONE  
PUGLIA



Puglia Digitale

ManualeUtenteTagliBoschivi.pdf  
ver 2.0

Emesso il: 25/08/2022

***Manuale d'Uso della piattaforma online "Procedimenti Tagli Boschivi":  
servizi inerenti le autorizzazioni ai tagli boschivi***

[www.sit.puglia.it](http://www.sit.puglia.it)

vers. 2.0

**ABSTRACT**

Il documento presenta le modalità di utilizzo delle funzioni rese disponibili attraverso il portale [www.sit.puglia.it](http://www.sit.puglia.it) e inerenti i servizi dedicati ai procedimenti amministrativi relativamente alle autorizzazioni ai tagli boschivi.

## **Indice**

1	Introduzione .....	3
1.1	Generalità e campo di applicazione.....	3
2	Accesso al sistema e tipologie utenza .....	4
2.1	Utente Richiedente .....	8
2.1.1	Area gestione richieste attive.....	10
2.1.2	Compilazione Richiesta .....	10
2.1.3	Trasmissione Richiesta .....	26
2.1.4	Integrazione Richiesta.....	28
2.1.5	Invio Controdeduzione.....	30
2.1.6	Sezione consultazione Storico delle richieste presentate .....	32
2.2	Elenco degli allegati dell'istanza .....	44
2.3	Meccanismo di gestione eventi.....	49
2.4	Pubblicazioni .....	52



**REGIONE  
PUGLIA**



Puglia Digitale

**ManualeUtenteTagliBoschivi.pdf  
ver 2.0**

**Emesso il: 25/08/2022**

## 1 Introduzione

Il presente documento descrive le modalità di utilizzo della procedura informatica per la presentazione e l'istruttoria delle istanze previste per le autorizzazioni all'esecuzione di tagli boschivi. In generale, il sistema consente l'attuazione di quanto previsto nella normativa, nazionale e regionale in materia di procedimenti amministrativi con specifico riferimento alla materia dei tagli boschivi.

### 1.1 Generalità e campo di applicazione

Allo stato dell'arte, i riferimenti normativi per l'applicazione "Procedimenti Tagli Boschivi" sono costituiti da:

- DELIBERAZIONE DELLA GIUNTA REGIONALE 20 novembre 2023, n. 1576 - Legge Regionale n. 1 del 21/03/2023. Approvazione delle modalità di informatizzazione dei procedimenti riguardanti tagli boschivi e tagli di piante singole di interesse forestale: piattaforma telematica "Procedimenti Forestali – Tagli boschivi"
- LEGGE REGIONALE 21 marzo 2023, n. 1 - Legge in materia di foreste e filiere forestali e disposizioni diverse
- REGOLAMENTO REGIONALE 24 ottobre 2018, n. 15 - Modifiche al Regolamento Regionale n. 19 del 13 ottobre 2017 recante "Modifiche al regolamento regionale 30 giugno 2009, n. 10 - TAGLI BOSCHIVI"
- REGOLAMENTO REGIONALE 19 ottobre 2017 n. 19 - Modifiche al Regolamento Regionale 30 giugno 2009, n. 10 - TAGLI BOSCHIVI
- REGOLAMENTO REGIONALE 30 giugno 2009, n. 10 - Tagli boschivi

L'applicazione consente di gestire le informazioni

- raccolte in fase di presentazione dell'istanza e relative a:
  - dati anagrafici richiedente;
  - dati catastali e georeferenziati della localizzazione dell'area di intervento;
  - caratterizzazione del taglio (tipologia del complesso boscato, tipologia dell'eventuale sottobosco presente, età media degli alberi, misura dell'entità del taglio -mc/q.li-, etc.);
  - vincoli territoriali: eventuale appartenenza ad aree protette dell'area di intervento;
  - allegati;
- raccolte durante l'iter amministrativo quali
  - atti e documenti, e relative comunicazioni, afferenti a provvedimenti, eventuali integrazioni, controdeduzioni, etc.;
  - eventuale altra documentazione associata alla singola pratica.

Tutta la documentazione viene organizzata in un fascicolo documentale on-line ed è possibile per i soggetti a vario titolo interessati accedere alle pratiche presentate sotto forma di elenco.



Puglia Digitale

<b>Manuale Utente Tagli Boschivi.pdf</b> <b>ver 2.0</b>
--

<b>Emesso il: 25/08/2022</b>
------------------------------

## 2 Accesso al sistema e tipologie utenza

L'accesso alla procedura avviene attraverso il portale [www.sit.puglia.it](http://www.sit.puglia.it), previa registrazione e successiva richiesta dell'abilitazione al servizio specifico. L'utente registrato al portale, al suo primo accesso al servizio specifico - sezione "**Procedimenti Tagli Boschivi**" richiamabile dal menù "**Gestione del Territorio**" e successivamente link "**Tagli Boschivi**" - dovrà in prima battuta dichiarare la categoria di appartenenza, cittadino oppure impresa/ente/professionista (ad esempio gli istruttori appartengono alla categoria ente), spuntando anche la dichiarazione di responsabilità visualizzata in blu, come indicato nella figura seguente:

The screenshot shows the puglia.con website interface. The top navigation bar includes links for Home, Registrati, FAQ, Contatti, News, Ricerca, Forum, and Mappa del sito. The main content area is divided into several sections. On the left, a vertical menu lists various services, with 'Gestione Territorio' and 'Tagli Boschivi' highlighted with red circles. The main content area displays the 'Tagli Boschivi' section, which includes a description of the service and a list of related documents or procedures, also with 'Tagli Boschivi' circled in red.

Navigazione nel portale [www.sit.puglia.it](http://www.sit.puglia.it) per l'accesso al servizio

Dal 1 dicembre 2023 gli utenti della piattaforma telematica Tagli Boschivi devono registrarsi al portale [www.sit.puglia.it](http://www.sit.puglia.it) e successivamente richiedere l'abilitazione al servizio specifico tramite il modulo di accesso ai servizi, da compilare on-line e restituire secondo le indicazioni seguenti.

Per informazioni e richieste di supporto sull'utilizzo della piattaforma telematica non risolvibili tramite il Manuale Utente rivolgersi a: [tagliboschivi@regione.puglia.it](mailto:tagliboschivi@regione.puglia.it)



REGIONE  
PUGLIA



Puglia Digitale

ManualeUtenteTagliBoschivi.pdf  
ver 2.0

Emesso il: 25/08/2022

**Procedura per ottenere l'abilitazione ai servizi della piattaforma:**

1. Effettuare la registrazione al portale SIT Puglia (Registrati)
2. Connettersi e compilare on-line la Scheda di Abilitazione al servizio ed attendere la comunicazione di conferma abilitazione
3. Connettersi al portale ed eseguire la procedura telematica descritta nel presente Manuale Utente
4. Successivamente si dovrà inviare una richiesta telematica di abilitazione al servizio, come mostrano le figure seguenti.

The screenshot shows the puglia.con website interface. At the top, there is a navigation bar with links for Home, Registrati, FAQ, Contatti, News, Ricerca, Forum, and Mappa del sito. The user is logged in as 'Utente\_TagliBoschivi'. The main content area is titled 'Dichiarazione della Categoria di Appartenenza'. Below the title, there is a paragraph of text explaining the requirements for digital services as of October 1, 2021. Below the text, there are two radio buttons for selecting the user category: 'Cittadino' and 'Impresa/Ente/Professionista'. A 'Registra' button is located below the radio buttons. The sidebar on the left contains various service categories like 'Pianificazione', 'Gestione del Territorio', 'Sorveglianza Fitosanitaria', and 'Banche Dati'. The sidebar on the right contains 'Tagli Boschivi' with sub-links for 'Procedimenti', 'Autorizzazioni Tagli', 'Pubblicazioni', and 'Cartografia'.

*Maschera di dichiarazione della categoria di appartenenza*





REGIONE  
PUGLIA



Puglia Digitale

ManualeUtenteTagliBoschivi.pdf  
ver 2.0

Emesso il: 25/08/2022

Sistema Tagli Boschivi - Gestione Autorizzazioni al Taglio di Complessi Boschivi utente: TagliConsAlberobello

### Registrazione Richiesta Abilitazione

Documento di Riconoscimento

[docRiconoscimento.pdf](#) Rimuovi

Dati dell'Utente

*Dati di Sistema*

Ruolo

Richiedente

Istruttore *[riservato ai dipendenti delle Amministrazioni competenti]*

Dirigente Ufficio Provinciale

Ente Rilascio Parere

UserName: **TagliConsAlberobello**

Ambito Territoriale\* Comune ALBEROBELLO

*Anagrafica*

Cognome\*  Nome\*  CF

*Contatti*

Telefono  Mail  PEC\*

Dichiarazioni\*

chiede che l'utenza indicata sia autorizzata all'uso del servizio: Procedimenti Tagli Boschivi

allega copia del documento di identità

Dichiaro di aver letto l'informativa sul trattamento dei dati personali disponibile al link [http://www.sit.puglia.it/portal/sit\\_portal/privacy](http://www.sit.puglia.it/portal/sit_portal/privacy) e acconsento al trattamento dei propri dati per finalità strettamente connesse all'accesso ai servizi riservati del portale e meglio specificate nell'informativa stessa.

(\*) dato obbligatorio

Salva Annulla

#### Maschera di richiesta abilitazione al servizio

L'utente dovrà compilare una form di richiesta abilitazione finalizzato all'abilitazione al servizio, nell'ordine dovrà:

- allegare una scansione del proprio documento di riconoscimento
- inserire per lo meno i dati anagrafici obbligatori
- spuntare per accettazione le dichiarazioni.

Una volta inserita, la richiesta è immediatamente disponibile all'amministratore applicativo, il quale potrà esaminarla ed abilitare l'utente in base a quanto specificato nella stessa.

Nel caso l'utente dovesse nuovamente tentare l'accesso al servizio, prima che sia stato abilitato dall'amministratore, essendo già stata registrata una richiesta di abilitazione per il suo username, il sistema risponderà con il seguente messaggio:



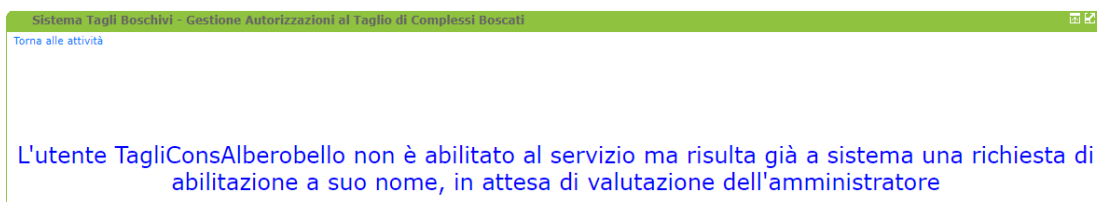
REGIONE  
PUGLIA



Puglia Digitale

ManualeUtenteTagliBoschivi.pdf  
ver 2.0

Emesso il: 25/08/2022



*Maschera di risposta per richiesta abilitazione già inoltrata*

Il sistema prevede le seguenti tipologie di utenti

- **Richiedente:** utente che crea la pratica (istanza relativa a tagli boschivi); ciascun richiedente ha possibilità di creare una nuova pratica ed ha visibilità delle proprie pratiche nelle diverse fasi ove previste che vanno dalla compilazione fino al provvedimento finale.
- **Istruttore:** utente dell'ufficio pubblico -servizi territoriali provinciali- che esamina le pratiche ed istruisce il procedimento con relazione alle istanze; ciascun istruttore ha visibilità sulle pratiche dell'ufficio di appartenenza, e potrà lavorare soltanto le pratiche prese in carico.
- **Dirigente Ufficio:** utente che ha visibilità su tutte e sole le pratiche presentate all'ufficio di appartenenza; non istruisce procedimenti ma può intervenire sull'assegnazione delle pratiche agli istruttori.
- **Ente Rilascio Parere:** utente abilitato alla consultazione delle pratiche -caratterizzato da una competenza territoriale- abilitato alla consultazione perché consultato durante l'istruttoria dall'Ufficio -esternamente alla piattaforma-.
- **Amministratore Applicativo.**

Di seguito il sistema viene descritto in base alla tipologia di utente.



REGIONE  
PUGLIA



Puglia Digitale

ManualeUtenteTagliBoschivi.pdf  
ver 2.0

Emesso il: 25/08/2022

## 2.1 Utente Richiedente

Sistema Tagli Boschivi - Gestione Autorizzazioni al Taglio di Complessi Boschivi

utente: TagliRichiedenteA

### Attività Richiedente

**Nuova Richiesta**

Servizio Territoriale competente:

Tipologie complessi boschivi [doppio click per selezionare o rimuovere]

Disponibili: Alberi isolati, filari e gruppi di alberi; Ceduo composto con superficie > 0,5 ha (5.000 m<sup>2</sup>); Ceduo composto con superficie <= 0,5 ha (5.000 m<sup>2</sup>); Ceduo semplice matronato con superficie > 1 ha (10.000 m<sup>2</sup>)

Selezionate:

**Richieste Attive**

Cerca:

Codice Iter Autorizzazione	Tipologia Complesso Boschito	Ente competente	Titolare	Stato Richiesta	Data Aggiornamento Stato	Attività da eseguire
47078	Alberi isolati, filari e gruppi di alberi	Servizio Territoriale di Bari-BAT	-	In Compilazione	11/06/2023 18:28:25	<a href="#">CompilazioneRichiesta</a>

Pagina da 1 e 1 di 1 elementi

**Storico**

Cerca:

Codice Iter Autorizzazione	Tipologia Complesso Boschito	Ente competente	Preso in carico	Titolare	Stato Richiesta	Visualizza Richieste	Fascicolo	Eventi
47076	Ceduo composto con superficie > 0,5 ha (5.000 m <sup>2</sup> )	Servizio Territoriale di Taranto	Cognome Istr Ta Nome Istr Ta	Pierro Michele	Provvedimento Rilasciato	<a href="#">dettaglio</a>	<a href="#">consulta</a>	<a href="#">Inizio Lavori</a>
47072	Alberi isolati, filari e gruppi di alberi	Servizio Territoriale di Bari-BAT	Istruttore Bari	Pierro Michele	Controdeduzione Trasmessa	<a href="#">dettaglio</a>	<a href="#">consulta</a>	
47053	Alberi isolati, filari e gruppi di alberi	Servizio Territoriale di Taranto	No	Pierro Michele	Trasmessa	<a href="#">dettaglio</a>	<a href="#">consulta</a>	
47047	Macchia mediterranea	Servizio Territoriale di Brindisi	No	Pierro Michele	Trasmessa	<a href="#">dettaglio</a>	<a href="#">consulta</a>	

Accesso con ruolo Richiedente

La figura precedente mostra la prima schermata disponibile all'utente con profilo *Richiedente*; nella pagina è possibile individuare tre sezioni:

- Nuova Richiesta
- Richieste Attive
- Storico -delle richieste presentate-



REGIONE  
PUGLIA



Puglia Digitale

ManualeUtenteTagliBoschivi.pdf  
ver 2.0

Emesso il: 25/08/2022

## Area Nuova Richiesta

Sistema Tagli Boschivi - Gestione Autorizzazioni al Taglio di Complessi Boscati

utente: TagliRichiedenteA

### Attività Richiedente

Nuova Richiesta

Servizio Territoriale competente  
Servizio Territoriale di Bari-BAT

Tipologie complessi boscati [doppio click per selezionare o rimuovere]

Disponibili

- Ceduo semplice matrinato con superficie <= 1 ha (10.000 m<sup>2</sup>)
- Fustala con superficie > 0,5 ha (5.000 m<sup>2</sup>)
- Fustala con superficie <= 0,5 ha (5.000 m<sup>2</sup>)
- Macchia mediterranea

Selezionate

- Macchia mediterranea

Autorizzazione Taglio

Area nuova richiesta

La figura precedente mostra come in questa sezione sia possibile generare un nuovo iter -entità che descrive il ciclo di vita di una richiesta, fino all'emissione del relativo provvedimento-, mediante la creazione di una nuova richiesta, previa selezione della tipologia di complesso boscato cui si fa riferimento e del Servizio Territoriale -per competenza territoriale rispetto l'area di intervento-.

## Area gestione Richieste Attive

Questa sezione propone una tabella che elenca le istanze in compilazione da parte dell'utente. Ciascuna attività - riga della tabella - è riferita ad un'istanza/iter e fornisce una sintesi di informazioni utili ad orientare l'utente circa l'istanza a cui si riferisce; in aggiunta è presente un link che rimanda all'attività disponibile -in questo caso compilazione della richiesta-.

Richieste Attive

Cerca:

Codice Iter Autorizzazione	Tipologia Complesso Boscato	Ente competente	Titolare	Stato Richiesta	Data Aggiornamento Stato	Attività da eseguire
46011	Ceduo composto con superficie > 0,5 ha (5.000 m <sup>2</sup> )	Servizio Territoriale di Bari-BAT	Pierno Michele	In Compilazione	08/09/2020 23:24:11	<a href="#">CompilazioneRichiesta</a>
46010	Alberi isolati, filari e gruppi di alberi	Servizio Territoriale di Bari-BAT	-	In Compilazione	08/09/2020 16:36:57	<a href="#">CompilazioneRichiesta</a>

Pagina da 1 a 2 di 2 elementi

Pagina precedente 1 Pagina successiva

Area gestione Richieste Attive

## Area consultazione Storico delle richieste presentate

Questa sezione propone una tabella analoga alla precedente - ciascuna riga si riferisce ad un iter - in cui sono elencati gli iter generati dall'utente e fornisce una visione degli iter a partire dalla trasmissione dell'istanza, ovvero: **l'iter è consultabile nello storico se, e solo se, l'istanza è stata trasmessa.** Dunque, per ciascun iter è possibile:

- consultare il dettaglio della richiesta, nella forma in cui è stata compilata dal richiedente,



REGIONE  
PUGLIA



Puglia Digitale

ManualeUtenteTagliBoschivi.pdf  
ver 2.0

Emesso il: 25/08/2022

attraverso il link [dettaglio](#);

- consultare il fascicolo -documenti e corrispondenza intercorsa- associato all'iter, attraverso il link [consulta](#) ed integrarlo in un secondo momento (link [Inizio Lavori](#));

In fine lo storico fornisce un sistema di alert e presa visione di eventi che possono verificarsi durante l'istruttoria.

Storico

Cerca:

Codice Iter Autorizzazione	Tipologia Complesso Boscato	Ente competente	Presenza in carico	Titolare	Stato Richiesta	Visualizza Richieste	Fascicolo	Eventi
47076	Ceduo composto con superficie > 0,5 ha (5.000 m <sup>2</sup> )	Servizio Territoriale di Taranto	Cognome Istr Ta Nome Istr Ta	Pierno Michele	Provvedimento Rilasciato	<a href="#">dettaglio</a>	<a href="#">consulta</a> <a href="#">Inizio Lavori</a>	<a href="#">Visualizza</a>
47072	Alberi isolati, filari e gruppi di alberi	Servizio Territoriale di Bari-BAT	Istruttore Bari	Pierno Michele	Controdeduzione Trasmessa	<a href="#">dettaglio</a>	<a href="#">consulta</a>	
47053	Alberi isolati, filari e gruppi di alberi	Servizio Territoriale di Taranto	No	Pierno Michele	Trasmessa	<a href="#">dettaglio</a>	<a href="#">consulta</a>	
47047	Macchia mediterranea	Servizio Territoriale di Brindisi	No	Pierno Michele	Trasmessa	<a href="#">dettaglio</a>	<a href="#">consulta</a>	

Ceduo composto con superficie > 0.5 ha Servizio Territoriale di

**Area consultazione storico richieste**

Di seguito vengono approfondite l'area delle richieste attive e l'area di consultazione storico delle richieste presentate.

### 2.1.1 Area gestione richieste attive

In questa sezione si descrivono le attività di pertinenza del richiedente, che concorrono, con quelle del Servizio Territoriale, al compimento di un procedimento; le attività previste sono:

- compilazione richiesta
- trasmissione istanza
- integrazione istanza
- invio controdeduzione.

Una precisazione doverosa relativamente alla terminologia: *per richiesta si intende l'insieme dei dati raccolti in fase di compilazione, per istanza si intende il modulo pdf generato in seguito al completamento della compilazione della richiesta e alla validazione della stessa, l'istanza sarà inviata ai soggetti competenti tramite PEC dedicata.*

### 2.1.2 Compilazione Richiesta

La compilazione della richiesta è la fase in cui il Richiedente inserisce i dati descrittivi dell'istanza da presentare; l'inserimento avviene mediante una schermata che propone varie sezioni tematiche.



REGIONE  
PUGLIA



Puglia Digitale

ManualeUtenteTagliBoschivi.pdf  
ver 2.0

Emesso il: 25/08/2022

## Anagrafica

Anagrafica   Localizzazioni   Caratterizzazione   Dichiarazioni   Allegati

Titolare dell'Istanza  soggetto giuridico

**Dati persona fisica**

*Anagrafica*  
 Cognome\*  Nome\*  CF\*   
 Cittadinanza  Data di nascita\*  Luogo di nascita\*

*Residenza*  
 Provincia\*  Comune\*  Indirizzo\*  Civico\*  Cap\*

*Contatti*  
 Telefono  Mail  PEC\* [riferimento per le comunicazioni]  In qualità di\*

**Tecnico-Progettista**

*Anagrafica*  
 Cognome\*  Nome\*  CF   
 Cittadinanza  Data di nascita\*  Luogo di nascita\*

*Residenza*  
 Provincia\*  Comune\*  Indirizzo\*  Civico\*  Cap

*Contatti*  
 Telefono  Mail  PEC\*

**Altri soggetti aventi titolo nell'area di ubicazione del complesso boscato\*\***

Cognome	Nome	CF	Comune di nascita	Data di nascita	Titolarità
<input type="text"/>	<input type="text"/>	<input type="text"/>	<input type="text"/>	<input type="text"/>	<input type="text"/>

Cognome	Nome	CF	Comune di nascita	Data di nascita	Titolarità	Azioni
<input type="text"/>	<input type="text"/>	<input type="text"/>	<input type="text"/>	<input type="text"/>	<input type="text"/>	<input type="button" value="↑"/> <input type="button" value="↓"/>

(\*) dato obbligatorio  
 (\*\*) obbligatorio se diverso dal Titolare

*Sezione Anagrafica - soggetti della richiesta*

In questa sezione vengono richiesti i dati anagrafici del titolare dell'istanza -eventualmente coincidente con il richiedente -, del progettista e degli altri eventuali aventi titolo nell'area di ubicazione del complesso; una legenda, in basso a sinistra, informa sull'obbligatorietà dei dati da inserire.

**Si osservi che il titolare dell'istanza è il soggetto a cui sarà intestato il provvedimento finale e può non coincidere con l'utente di portale, con ruolo richiedente, che compila e presenta l'istanza; ad esempio si pensi ai casi in cui la presentazione dell'istanza, sia affidata da un titolare ad un professionista o comunque ad un suo delegato, accreditato al portale del SIT.**



REGIONE  
PUGLIA



Puglia Digitale

ManualeUtenteTagliBoschivi.pdf  
ver 2.0

Emesso il: 25/08/2022

## Localizzazione

Anagrafica Localizzazioni Caratterizzazione Dichiarazioni Allegati

Area Intervento\*

Nuova particella per inserimento manuale o punto di partenza per ispezione su Mappa

Comune: ACCADIA Località: Foglio: Numero:

Aggiungi

Comune	Località	Foglio	Numero	Superficie Taglio (m <sup>2</sup> )	Azioni
MONOPOLI		3	280	750.0	Seleziona Simula Stampa
MONOPOLI		3	291	350.0	Seleziona Simula Stampa
MONOPOLI		3	16	12000.0	Seleziona Simula Stampa

Superficie Totale Area (m<sup>2</sup>): 14100

(\*) sezione interamente obbligatoria

Torna alla Home Termina Compilazione e Verifica Istanza

Sezione Localizzazione

In questa sezione vengono raccolte le informazioni di localizzazione dell'area di intervento; dapprima si deve inserire una particella mediante l'apposito pannello di inserimento manuale, successivamente si può proseguire richiamando la mappa cartografica e procedere tramite essa, selezionando le particelle mediante i comandi da essa forniti, oppure proseguire con l'inserimento manuale/testuale.

Per ciascuna particella inserita si dovrà specificare la misura dell'area interessata, la quale andrà ad aggiornare il totale dell'area di intervento. Quest'ultima dovrà essere congruente con la tipologia di complesso boscato selezionato in fase di creazione dell'istanza.

In riferimento alla rilevazione cartografica, si specifica che l'area riempita di giallo rappresenta la particella a partire dalla quale è stata richiamata la mappa mentre l'area o le aree cerchiata in rosso rappresentano l'area di intervento (le rispettive particelle interessate sono riportate nell'elenco sotto la mappa).



REGIONE  
PUGLIA



Puglia Digitale

ManualeUtenteTagliBoschivi.pdf  
ver 2.0

Emesso il: 25/08/2022

### Caratterizzazione

Questa sezione raccoglie informazioni descrittive del tipo di intervento e può variare in base al tipo di complesso boscato cui si riferisce. Si individuano due macroaree:

- caratterizzazione del complesso boscato
- appartenenza zone protette

la prima macroarea raccoglie informazioni di dettaglio che descrivono il complesso boscato e può variare in funzione del tipo di complesso boscato -variano i parametri descrittivi di interesse-; la seconda macro area invece risulta identica per tutti i complessi boscati e serve a specificare se ed in quali tipologie di zone protette ricade l'area di intervento.

Di seguito si illustrano le sezioni di caratterizzazione per i differenti tipi di complessi boscati, al fine di apprezzarne le variazioni.

Caratterizzazione Complesso Boscato

Data eventuale ultimo intervento [taglio/potatura/altro]

Coetaneità\*  
 Coetaneo  Disetaneo

Principali specie boschive\*  
 Specie disponibili:  Specie presenti:   
 Altre specie presenti:

Specie disponibili:  
 Acero campestre  
 Acero minore  
 Acero opalo WK  
 Albero di Giuda

Dati statistici\*  
 Età media

Appartenenza Zone Protette

La zona riguarda Siti Natura 2000  
 Z.P.S.   
 S.I.C./Z.S.C.

La zona ricade in:  
 Parco Nazionale   
 Parco Naturale Regionale   
 Riserva Naturale Orientata Regionale   
 Riserva Naturale Statale   
 Altra area protetta

Sezione Caratterizzazione per Macchia mediterranea





**REGIONE  
PUGLIA**



Puglia Digitale

**ManualeUtenteTagliBoschivi.pdf  
ver 2.0**

**Emesso il: 25/08/2022**

**Caratterizzazione Complesso Boscato\***

**Tipo Aggregazione\***

Alberi Isolati  In gruppo  In filari lungo muri di confine

**Tipo Terreno\***

In terreni nudi  In terreni coltivati

**Quantificazione Intervento\***

Totale alberi:  di cui da tagliare:  di cui da potare:

**Appartenenza Zone Protette**

La zona riguarda Siti Natura 2000

Z.P.S.

S.I.C./Z.S.C.

La zona ricade in:

Parco Nazionale

Parco Naturale Regionale

Riserva Naturale Orientata Regionale

Riserva Naturale Statale

Altra area protetta

(\*): sezione interamente obbligatoria o singolo dato obbligatorio

**Stato**

**Sezione Caratterizzazione per Alberi isolati, filari e gruppi di alberi**



**REGIONE  
PUGLIA**



**Puglia Digitale**

<b>ManualeUtenteTagliBoschivi.pdf ver 2.0</b>
<b>Emesso il: 25/08/2022</b>

**Caratterizzazione Complesso Boscato**

Data eventuale ultimo intervento [taglio/potatura/altro]

**Forma di gestione\***

Fustaia di conifere     Fustaia di latifoglie     Fustaia mista

**Coetaneità\***

Coetaneo     Distaneo

**Principali specie boschive\***

Specie disponibili:     Specie presenti:

Altre specie presenti:

**Dati statistici\***

Stà media

**Informazioni sottobosco\***

Il sottobosco è:  Presente     Assente

**Specie vegetali più diffuse (se il sottobosco è presente)**

Specie disponibili:     Specie presenti:

Altre specie presenti:

---

**Quantificazione dell'intervento\***

Stima della massa legnosa da utilizzare

Unità di misura:  m<sup>3</sup>     q.li    Quantità

**Appartenenza Zone Protette**

La zona riguarda Siti Natura 2000

Z.P.S.

S.I.C./Z.S.C.

La zona ricade in:

Parco Nazionale

Parco Naturale Regionale

Riserva Naturale Orientata Regionale

Riserva Naturale Statale

Altra area protetta

Sezione Caratterizzazione per Fustaia -con superficie <= 0.5 ha / con superficie >= 0.5 ha-



**REGIONE  
PUGLIA**



Puglia Digitale

**ManualeUtenteTagliBoschivi.pdf  
ver 2.0**

**Emesso il: 25/08/2022**

**Caratterizzazione Complesso Boscato**

Data eventuale ultimo intervento [taglio/potatura/altro]

**Principali specie boschive\***

Specie disponibili  Specie presenti  Altre specie presenti

Acero campestre  
Acero minore  
Acero opalo WK  
Albero di Giuda

**Dati statistici\***

Età media  Numero di piante da seme

**Informazioni sottobosco\*** [specificare presente/assente]  
Il sottobosco è  Presente  Assente

**Specie vegetali più diffuse** [obbligatorie se il sottobosco è presente]

Specie disponibili  Specie presenti  Altre specie presenti

Agrifoglio  
Alaterno  
Alloro  
Biancospino

**Quantificazione dell'Intervento\***

**Stima della massa legnosa da utilizzare**

Unità di misura  m<sup>3</sup>  q.li Quantità

**Appartenenza Zone Protette**

La zona riguarda Siti Natura 2000

Z.P.S.

S.I.C./Z.S.C.

La zona ricade in:

Parco Nazionale

Parco Naturale Regionale

Riserva Naturale Orientata Regionale

Riserva Naturale Statale

Altra area protetta

**Sezione Caratterizzazione per Ceduo composto -con superficie > 0.5 ha / con superficie <= 0.5 ha-**



REGIONE  
PUGLIA



Puglia Digitale

ManualeUtenteTagliBoschivi.pdf  
ver 2.0

Emesso il: 25/08/2022

**Caratterizzazione Complesso Boscato**

Data eventuale ultimo intervento [taglio/potatura/altro]

**Principali specie boschive\***

Specie disponibili:

Specie presenti:

Altre specie presenti:

**Dati statistici\***

Età media  Numero di ceppaie/Ha  Numero di piante da seme   
 Num. medio polloni/ceppaia  Diametro medio (cm)  Altezza media del popolamento (cm)

**Informazioni sottobosco\*** [specificare presente/assente]  
 Il sottobosco è  Presente  Assente

**Specie vegetali più diffuse** [obbligatorie se il sottobosco è presente]

Specie disponibili:

Specie presenti:

Altre specie presenti:

**Quantificazione dell'Intervento\***

**Stima della massa legnosa da utilizzare**

Unità di misura  m<sup>3</sup>  q.li

Quantità

**Appartenenza Zone Protette**

La zona riguarda Siti Natura 2000

Z.P.S.

S.I.C./Z.S.C.

La zona ricade in:

Parco Nazionale

Parco Naturale Regionale

Riserva Naturale Orientata Regionale

Riserva Naturale Statale

Altra area protetta

(\*) sezione interamente obbligatoria o singolo dato obbligatorio

Sezione Caratterizzazione per Ceduo semplice matricinato -con superficie > 1 ha / con superficie <= 1 ha-



REGIONE  
PUGLIA



Puglia Digitale

ManualeUtenteTagliBoschivi.pdf  
ver 2.0

Emesso il: 25/08/2022

## Dichiarazioni

In questa sezione il richiedente contrassegna le dichiarazioni che si rendono necessarie al fine della trasmissione dell'istanza; le dichiarazioni variano (per testo e/o obbligatorietà) in virtù del fatto che l'area di intervento si trovi all'interno di una zona protetta o che la superficie dell'area di intervento abbia un'estensione maggiore di 1 ha.

Sistema Tagli Boschivi - Gestione Autorizzazioni al Taglio di Complessi Boschivi

Codice Iter Autorizzazione Taglio: 46011 [Ceduo composto con superficie > 0,5 ha (5.000 m²)] - Ente competente: Servizio Territoriale di Bari-BAT Utente: TagliRichiedenteA

### CompilazioneRichiesta [Autorizzazione Taglio]

Anagrafica Localizzazioni Caratterizzazione **Dichiarazioni** Allegati

Il Richiedente dichiara:

**Dichiarazioni Tecniche [tutte obbligatorie salvo eccezioni]**

- La presente dichiarazione è sottoscritta ai sensi e agli effetti dell'art. 47 del D.P.R. 28 dicembre 2000, n. 445; il firmatario è consapevole delle sanzioni penali cui può andare incontro in caso di dichiarazioni mendaci e della decadenza dei benefici eventualmente conseguenti al provvedimento emanato sulla base della dichiarazione non veritiera.
- Dichiaro di essere consapevole che l'autorizzazione al taglio boschivo è propedeutica al rilascio del nulla-osta da parte degli enti di gestione dei Parchi Nazionali e delle aree protette regionali presenti in Puglia.\*
- Dichiaro di essere consapevole che ai sensi della normativa regionale in materia, i lavori saranno eseguiti da ditta boschiva iscritta all'albo delle imprese boschive della Regione Puglia.\*\*
- L'intervento è finanziato con fondi comunitari

(\*) obbligatoria per gli interventi ricadenti in Parchi e Riserve  
(\*\*) obbligatoria per gli interventi su superfici > 1 ha

**Dichiarazione sulla Privacy [obbligatoria]**

[informativa \[letta\]](#)

- Presta il consenso al trattamento dei dati personali

**Aggiorna**

**Torna alle Attività** **Termina Compilazione e Valida Istanza**

- chiede che l'utenza indicata sia autorizzata all'uso del servizio: Procedimenti Tagli Boschivi
- allega copia del documento di identità
- Dichiaro di aver letto l'informativa sul trattamento dei dati personali disponibile al link [http://www.sit.puglia.it/portal/sit\\_portal/privacy](http://www.sit.puglia.it/portal/sit_portal/privacy) e acconsento al trattamento dei propri dati per finalità strettamente connesse all'accesso ai servizi riservati del portale e meglio specificate nell'informativa stessa.

(\*) dato obbligatorio

**Salva** **Annulla**

Sezione Dichiarazioni per Ceduo composto con superficie > 0.5 ha



**REGIONE  
PUGLIA**



**Puglia Digitale**

**ManualeUtenteTagliBoschivi.pdf  
ver 2.0**

**Emesso il: 25/08/2022**

Sistema Tagli Boschivi - Gestione Autorizzazioni al Taglio di Complessi Boschivi  
Codice Iter Autorizzazione Taglio: 41345 [Fustaia con superficie <= 0,5 ha (5.000 mq<sup>2</sup>)] - Ente competente: Servizio Territoriale di Foggia Utente: TagliRichiedenteA

## CompilazioneRichiesta [Autorizzazione Taglio]

[Anagrafica](#)   [Localizzazioni](#)   [Caratterizzazione](#)   **[Dichiarazioni](#)**   [Allegati](#)

**Il Richiedente dichiara:**

**Dichiarazioni Tecniche [tutte obbligatorie salvo eccezioni]**

- La presente dichiarazione è sottoscritta ai sensi e agli effetti dell'art. 47 del D.P.R. 28 dicembre 2000, n. 445; il firmatario è consapevole delle sanzioni penali cui può andare incontro in caso di dichiarazioni mendaci e della decadenza dei benefici eventualmente conseguenti al provvedimento emanato sulla base della dichiarazione non veritiera.
- Dichiaro di essere consapevole che l'autorizzazione al taglio boschivo è propedeutica al rilascio del nulla-osta da parte degli enti di gestione dei Parchi Nazionali e delle aree protette regionali presenti in Puglia.\*
- L'intervento è finanziato con fondi comunitari  **No**

(\*) obbligatoria per gli interventi ricadenti in Parchi e Riserve

**Dichiarazione sulla Privacy [obbligatoria]**

[leggi informativa](#)

- Presta il consenso al trattamento dei dati personali:

**Salva**

[Torna alle Attività](#)   [Termina Compilazione e Valida Istanza](#)

Sezione Dichiarazioni per Fustaia con superficie <= 0.5 ha



REGIONE  
PUGLIA



Puglia Digitale

ManualeUtenteTagliBoschivi.pdf  
ver 2.0

Emesso il: 25/08/2022

Sistema Tagli Boschivi - Gestione Autorizzazioni al Taglio di Complessi Boscati  
Codice Iter Autorizzazione Taglio: 41360 [Ceduo semplice matricinato con superficie > 1 ha (10.000 m<sup>2</sup>)] - Ente competente: Servizio Territoriale di Foggia - Utente: TagliRichiedenteA

### CompilazioneRichiesta [Autorizzazione Taglio]

Anagrafica Localizzazioni Caratterizzazione **Dichiarazioni** Allegati

Il Richiedente dichiara:

**Dichiarazioni Tecniche [tutte obbligatorie salvo eccezioni]**

- La presente dichiarazione è sottoscritta ai sensi e agli effetti dell'art. 47 del D.P.R. 28 dicembre 2000, n. 445; il firmatario è consapevole delle sanzioni penali cui può andare incontro in caso di dichiarazioni mendaci e della decadenza dei benefici eventualmente conseguenti al provvedimento emanato sulla base della dichiarazione non veritiera.
- Dichiaro di essere consapevole che l'autorizzazione al taglio boschivo è propedeutica al rilascio del nulla-osta da parte degli enti di gestione dei Parchi Nazionali e delle aree protette regionali presenti in Puglia.\*
- Dichiaro di essere consapevole che ai sensi della normativa regionale in materia, i lavori saranno eseguiti da ditta boschiva iscritta all'albo delle imprese boschive della Regione Puglia.
- L'intervento è finanziato con fondi comunitari.  No

(\*): obbligatoria per gli interventi ricadenti in Parchi e Riserve

**Dichiarazione sulla Privacy [obbligatoria]**

[leggi informativa](#)

- Presta il consenso al trattamento dei dati personali:

Sezione Dichiarazioni per Ceduo semplice matricinato con superficie > 1 ha

Le 3 differenti sezioni di dichiarazione appena illustrate esauriscono la casistica che può presentarsi.

Per quel che riguarda l'appartenenza a zone protette, la corrispondente dichiarazione è sempre proposta con "obbligatorietà vincolata" a quanto specificato nella caratterizzazione -appartenenza zone protette-; va da sé che se è stato specificato che l'area rientra in una delle zone protette, il sistema considererà obbligatoria la relativa dichiarazione.

Per quel che riguarda invece l'estensione dell'area di intervento si possono presentare i seguenti scenari:

- Ceduo composto con superficie > 0.5 ha; la dichiarazione è presente ma non staticamente obbligatoria, il sistema la renderà obbligatoria se l'estensione dell'area di intervento dovesse superare 1 ha
- Fustaia con superficie <= 0.5 ha; la dichiarazione non è presente in quanto la tipologia del complesso boscato limita la superficie dell'area di intervento al punto che risulti inutile proporla
- Ceduo semplice matricinato con superficie > 1 ha; la dichiarazione è presente ed è sempre obbligatoria in quanto la tipologia del complesso boscato presuppone che l'area di intervento abbia un'estensione tale per cui tale dichiarazione sarà sempre obbligatoria.



**REGIONE  
PUGLIA**



Puglia Digitale

**ManualeUtenteTagliBoschivi.pdf  
ver 2.0**

**Emesso il: 25/08/2022**

In modo riepilogativo, definite le seguenti dichiarazioni:

(\*) Dichiaro di essere consapevole che l'autorizzazione al taglio boschivo è propedeutica al rilascio del nulla-osta da parte degli enti di gestione dei Parchi Nazionali e delle aree protette regionali presenti in Puglia

(\*\*) Dichiaro di essere consapevole che ai sensi della normativa regionale in materia, i lavori saranno eseguiti da ditta boschiva iscritta all'albo delle imprese boschive della Regione Puglia

si propone la seguente tabella:

	Dichiarazione (*)	Dichiarazione (**)
<b>Alberi Isolati</b>	Presente – Obbligatoria se area intervento ricade in area protetta	Non Presente
<b>Macchia Mediterranea</b>	Presente – Obbligatoria se area intervento ricade in area protetta	Presente – Obbligatoria per area di intervento con sup > 1 ha
<b>Ceduo Semplice Matricinato - sup &lt;= 1 ha</b>	Presente – Obbligatoria se area intervento ricade in area protetta	Non Presente
<b>Ceduo Semplice Matricinato – sup &gt; 1 ha</b>	Presente – Obbligatoria se area intervento ricade in area protetta	Presente – Obbligatoria per area di intervento con sup > 1 ha
<b>Ceduo Composto – sup &lt;= 0.5 ha</b>	Presente – Obbligatoria se area intervento ricade in area protetta	Non Presente
<b>Ceduo Composto – sup &gt; 0.5 ha</b>	Presente – Obbligatoria se area intervento ricade in area protetta	Presente – Obbligatoria per area di intervento con sup > 1 ha
<b>Fustaia – sup &lt;= 0.5 ha</b>	Presente – Obbligatoria se area intervento ricade in area protetta	Non Presente
<b>Fustaia – sup &gt; 0.5 ha</b>	Presente – Obbligatoria se area intervento ricade in area protetta	Presente – Obbligatoria per area di intervento con sup > 1 ha

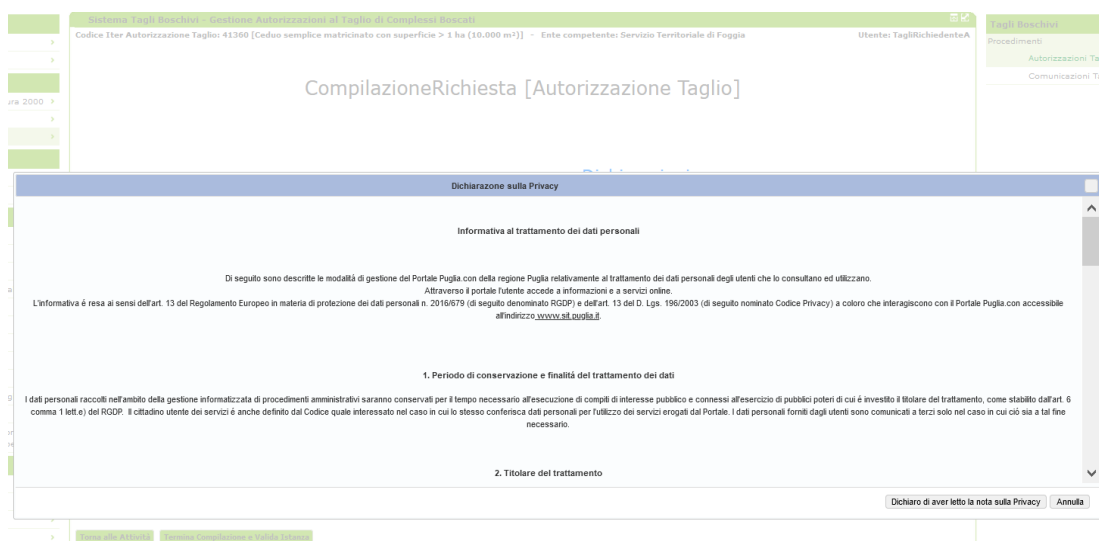
Come si può notare dalle figure precedenti, vi è sempre una dichiarazione obbligatoria che non è legata ad aspetti tecnici dell'intervento ma ha una valenza più generale, riguarda il consenso al trattamento dei dati personali. Il richiedente deve dichiarare di aver preso visione della nota informativa sulle modalità del trattamento dei dati personali.





Puglia Digitale

<b>Manuale Utente Tagli Boschivi.pdf ver 2.0</b>
<b>Emesso il: 25/08/2022</b>



Informativa sul trattamento dei dati personali (esempio)

La nota informativa -figura precedente- viene visualizzata attraverso l'apposito link, già illustrato. Viene visualizzato un pannello con il testo della nota ed un pulsante per dichiarare di averla letta. Solo dopo aver confermato la lettura, è possibile registrare la dichiarazione mediante un controllo che fino a quel momento risultava disabilitato -figura seguente-.



Dichiarazione sul consenso al trattamento dei dati personali



**REGIONE  
PUGLIA**



**Puglia Digitale**

<b>ManualeUtenteTagliBoschivi.pdf ver 2.0</b>
<b>Emesso il: 25/08/2022</b>

Nella figura si noti come anche il nome del link sia cambiato -l'informativa è stata letta-.

Può accadere che nel corso del tempo il testo della nota informativa possa subire variazioni; in tal caso, per tutte le richieste in compilazione, sarà resettata l'eventuale presa visione della nota da parte del richiedente, il quale dovrà ripetere l'operazione e registrare nuovamente la relativa dichiarazione. Il Richiedente avrà contezza del cambiamento della nota in fase di validazione dell'istanza.



REGIONE  
PUGLIA



Puglia Digitale

ManualeUtenteTagliBoschivi.pdf  
ver 2.0

Emesso il: 25/08/2022

## Allegati

In questa sezione il richiedente deve allegare la documentazione ritenuta obbligatoria a corredo dell'istanza; in generale gli allegati elencati sono tutti obbligatori, vengono contraddistinti con il simbolo "\*" gli allegati che divengono obbligatori nel caso in cui l'area di intervento ricada in zona protetta appartenente ai "Siti Natura 2000" e con il simbolo "\*\*" gli allegati obbligatori nel caso in cui altri soggetti aventi titolo sussistano nell'area di ubicazione del complesso boscato.

[Anagrafica](#)   [Localizzazioni](#)   [Caratterizzazione](#)   [Dichiarazioni](#)   **Allegati**

**Allegati [tutti obbligatori salvo eccezioni]**

Fotocopia documenti di identità in corso di validità	Sfogli... Nessun file...elezionato. <a href="#">Carica</a>
Dichiarazione sostitutiva dell'atto di notorietà alla titolarità del fondo rustico o titolo di proprietà e/o conduzione	Sfogli... Nessun file...elezionato. <a href="#">Carica</a>
Documentazione fotografica panoramica del sito, degli alberi cui si richiede l'autorizzazione al taglio e delle	Sfogli... Nessun file...elezionato. <a href="#">Carica</a>
Preventivo parere di Valutazione d'incidenza (VINCA), rilasciato dall'Ufficio e/o Servizio Ambiente della Provincia	Sfogli... Nessun file...elezionato. <a href="#">Carica</a>
Dichiarazione di assenso rilasciata da tutti gli aventi titolo	Sfogli... Nessun file...elezionato. <a href="#">Carica</a>
Elenco degli alberi di interesse forestale e oggetto di taglio con l'indicazione di specie, età e diametro	Sfogli... Nessun file...elezionato. <a href="#">Carica</a>

(\*) obbligatorio per gli interventi ricadenti in Siti Natura 2000 [in alternativa: il parere VINCA oppure l'autocertificazione per i casi di esclusione]  
 (\*\*) obbligatorio se specificati altri soggetti aventi titolo nell'area di ubicazione del complesso boscato

[Torna alle Attività](#)   [Termina Compilazione e Valida Istanza](#)

**Sezione Allegati**

Analogamente a quanto già esposto per le dichiarazioni, in base al fatto che l'area di intervento ricada o meno in uno dei Siti Natura 2000, il sistema riterrà obbligatori o meno gli allegati corrispondenti; così come, in base al fatto che siano stati specificati altri aventi titolo, il sistema riterrà o meno obbligatorio l'allegato corrispondente.

È facoltà dell'istruttore, attraverso apposite funzionalità del sistema, richiedere integrazioni al proponente che potrà trasmettere, sempre attraverso il sistema, quando richiesto.

Analogamente a quanto esposto per le dichiarazioni, definiti come segue gli allegati interessati:

(\*) Preventivo parere di Valutazione d'incidenza (VINCA), rilasciato dall'Ufficio e/o Servizio Ambiente della Provincia o della Città Metropolitana competente per territorio.  
 in alternativa/Autocertificazione per i casi di esclusione VINCA  
 (\*\*\*) Dichiarazione di assenso rilasciata da tutti gli aventi titolo

di seguito si presenta una tabella riepilogativa relativamente all'obbligatorietà degli allegati che



REGIONE  
PUGLIA



Puglia Digitale

Manuale Utente Tagli Boschivi.pdf  
ver 2.0

Emesso il: 25/08/2022

dipendono da quanto dichiarato in fase di compilazione della sezione “Anagrafica” e “Caratterizzazione”:

	Allegato (*)	Allegato (**)
Altri aventi titolo specificati	Criterio ininfluyente	Presente in elenco - Obbligatorio
Altri aventi titolo non specificati	Criterio ininfluyente	Presente in elenco – Non richiesto
Area intervento ricade in Siti Natura 2000	Presente in elenco - Obbligatorio	Criterio ininfluyente
Area intervento non ricade in Siti Natura 2000	Presente in elenco – Non richiesto	Criterio ininfluyente

## Validazione

In qualsiasi momento, durante la fase di compilazione della richiesta, è possibile dichiarare la fine della compilazione ed eseguire la validazione dell'istanza ovvero verificare la validità della richiesta nel suo complesso; nel caso in cui le sezioni siano state compilate inserendo almeno tutti i dati obbligatori il sistema considererà conclusa la fase di compilazione e predisporrà la richiesta per la fase successiva, altrimenti, nella stessa schermata di compilazione, verranno evidenziati in rosso i link delle sezioni in cui saranno stati riscontrati errori o carenze nella compilazione e, in ciascuna sezione, verrà visualizzato un riquadro riportante gli errori ivi riscontrati:

Sistema Tagli Boschivi - Gestione Autorizzazioni al Taglio di Complessi Boschivi  
Codice Iter Autorizzazione Taglio: 46011 [Ceduo composto con superficie > 0,5 ha (5.000 m<sup>2</sup>)] - Ente competente: Servizio Territoriale di Bari-BAT Utente: TagliRichiedenteA

### Compilazione Richiesta [Autorizzazione Taglio]

Anagrafica Localizzazioni Caratterizzazione **Dichiarazioni** Allegati

**Errori riscontrati in validazione**

Compilare tutte le dichiarazioni obbligatorie

#### Il Richiedente dichiara:

Dichiarazioni Tecniche [tutte obbligatorie salvo eccezioni]

- La presente dichiarazione è sottoscritta ai sensi e agli effetti dell'art. 47 del D.P.R. 28 dicembre 2000, n. 445; il firmatario è consapevole delle sanzioni penali cui può andare incontro in caso di dichiarazioni mendaci e della decadenza dei benefici eventualmente conseguenti al provvedimento emanato sulla base della dichiarazione non veritiera.
- Dichiaro di essere consapevole che l'autorizzazione al taglio boschivo è propedeutica al rilascio del nulla-osta da parte degli enti di gestione dei Parchi Nazionali e delle aree protette regionali presenti in Puglia.\*
- Dichiaro di essere consapevole che ai sensi della normativa regionale in materia, i lavori saranno eseguiti da ditta boschiva iscritta all'albo delle imprese boschive della Regione Puglia.\*\*

(\*) obbligatoria per gli interventi ricadenti in Parchi e Riserve  
(\*\*) obbligatoria per gli interventi su superfici > 1 ha

Dichiarazione sulla Privacy [obbligatoria]

informativa [letta]

- Presta il consenso al trattamento dei dati personali:

Ragione

Validazione Istanza – caso di errori riscontrati

Nel caso in figura, si noti come, trattandosi di area di intervento con superficie > 1 ha, risulta obbligatoria la dichiarazione necessaria in tal caso. Quando la validazione avrà esito positivo, il richiedente verrà ricondotto nella schermata iniziale (home), in cui potrà verificare la conclusione dell'attività di



REGIONE  
PUGLIA



Puglia Digitale

ManualeUtenteTagliBoschivi.pdf  
ver 2.0

Emesso il: 25/08/2022

compilazione della richiesta e potrà quindi passare alla fase successiva, ovvero la trasmissione della richiesta all'ente di competenza:

Richieste Attive

Cerca:

Codice Iter Autorizzazione	Tipologia Complesso Boscato	Ente competente	Titolare	Stato Richiesta	Data Aggiornamento Stato	Attività da eseguire
46011	Ceduo composto con superficie > 0,5 ha (5.000 m <sup>2</sup> )	Servizio Territoriale di Bari-BAT	Pierno Michele	Compilazione Ultimata	08/09/2020 19:46:30	TrasmissioneRichiesta
46010	Alberi isolati, filari e gruppi di alberi	Servizio Territoriale di Bari-BAT	-	In Compilazione	08/09/2020 16:36:57	CompilazioneRichiesta

Pagina da 1 a 2 di 2 elementi Pagina precedente 1 Pagina successiva

*Validazione Istanza – nel caso di validazione sarà possibile effettuare la trasmissione della richiesta*

### 2.1.3 Trasmissione Richiesta

Sistema Tagli Boschivi - Gestione Autorizzazioni al Taglio di Complessi Boscati

Codice Iter Autorizzazione Taglio: 46011 [Ceduo composto con superficie > 0,5 ha (5.000 m<sup>2</sup>)] - Ente competente: Servizio Territoriale di Bari-BAT Utente: TagliRichiedenteA

## Trasmissione Richiesta [Autorizzazione Taglio]

Produzione dell'Istanza

[Genera Istanza \[da sottoscrivere\]](#)
 Nessun file selezionato

*Trasmissione Richiesta*

In questa fase il richiedente dovrà eseguire i seguenti passi:

- generare l'istanza attraverso il link corrispondente
- sottoscrivere l'istanza generata (in modalità tradizionale o digitale) e caricare l'istanza sottoscritta a sistema
- richiedere la trasmissione mediante il pulsante "**Trasmetti Istanza**".

Tuttavia risulta ancora possibile riportare la richiesta in compilazione -pulsante "**Torna alla Compilazione**"-, nel caso in cui il richiedente si renda conto di dover apportare modifiche.

Una volta trasmessa, l'istanza non è più modificabile a meno che l'ufficio competente, una volta acquisita, la ritenga "Non Ammissibile" a causa di carenze che rendano non possibile l'avvio del procedimento. In questo caso la richiesta tornerebbe lavorabile da parte del richiedente, con lo stato "in



REGIONE  
PUGLIA



Puglia Digitale

ManualeUtenteTagliBoschivi.pdf  
ver 2.0

Emesso il: 25/08/2022

compilazione” -figura seguente-:

Richieste Attive

Cerca:

Codice Iter Autorizzazione	Tipologia Complesso Boscato	Ente competente	Titolare	Stato Richiesta	Data Aggiornamento Stato	Attività da eseguire
46011	Ceduo composto con superficie > 0,5 ha (5.000 m <sup>2</sup> )	Servizio Territoriale di Bari-BAT	Pierno Michele	In Compilazione	09/09/2020 00:17:27	<a href="#">CompilazioneRichiesta</a>
46010	Alberi isolati, filari e gruppi di alberi	Servizio Territoriale di Bari-BAT	-	In Compilazione	08/09/2020 16:36:57	<a href="#">CompilazioneRichiesta</a>

Pagina da 1 a 2 di 2 elementi Pagina precedente 1 Pagina successiva

Storico

Cerca:

Codice Iter Autorizzazione	Tipologia Complesso Boscato	Ente competente	Presenza in carico	Titolare	Stato Richiesta	Visualizza Richieste	Fascicolo	Eventi
46011	Ceduo composto con superficie > 0,5 ha (5.000 m <sup>2</sup> )	Servizio Territoriale di Bari-BAT	Istruttore Bari	Pierno Michele	In Compilazione (Rinvia al Richiedente)		<a href="#">consulta</a>	
46009 [Chiuso]	Ceduo composto con superficie > 0,5 ha (5.000 m <sup>2</sup> )	Servizio Territoriale di Bari-BAT	Istruttore Bari	Pierno Michele	In Compilazione	<a href="#">dettaglio</a>	<a href="#">consulta</a>	<a href="#">Visualizza</a>

Home del richiedente – richiesta valutata inammissibile e ritornata in compilazione al richiedente

Si osservi che nell'area “gestione attività” l'iter risulta attivo e la richiesta è in compilazione; nell' area “storico” è possibile consultare solo il fascicolo associato, nel quale vi sarà anche la documentazione e la corrispondenza relativa all'inammissibilità dell'istanza.

Fatta la doverosa parentesi sulla possibilità che la richiesta, una volta trasmessa all'ufficio, possa ritornare al richiedente per una revisione, riprendiamo la descrizione dell'attività di trasmissione. La figura seguente mostra come, dopo aver caricato l'istanza sottoscritta la pagina si predisponga per eseguire la trasmissione della stessa -il pulsante “**Trasmetti Istanza**” risulta abilitato:

Sistema Tagli Boschivi - Gestione Autorizzazioni al Taglio di Complessi Boschivi

Codice Iter Autorizzazione Taglio: 46011 [Ceduo composto con superficie > 0,5 ha (5.000 m<sup>2</sup>)] - Ente competente: Servizio Territoriale di Bari-BAT Utente: TagliRichiedenteA

### Trasmissione Richiesta [Autorizzazione Taglio]

Produzione dell'Istanza

[Istanza\\_46011.pdf](#) [Rinnovi Istanza](#) [sottoscritta]

[Torna alle Attività](#) [Torna alla Compilazione](#) [Trasmetti Istanza](#)

Trasmissione Richiesta – Istanza generata ed allegata

L'avvenuta trasmissione dell'istanza viene notificata automaticamente dal sistema, tramite pec dedicata, al richiedente ed all'ufficio competente.



REGIONE  
PUGLIA



Puglia Digitale

ManualeUtenteTagliBoschivi.pdf  
ver 2.0

Emesso il: 25/08/2022

Una volta trasmessa l'istanza, la pratica non è più lavorabile dal richiedente, fino a nuovi eventi generati dall'istruttore; il richiedente ha traccia della sua pratica nello storico -figura seguente-.

Richieste Attive

Cerca:

Codice Iter Autorizzazione	Tipologia Complesso Boscato	Ente competente	Titolare	Stato Richiesta	Data Aggiornamento Stato	Attività da eseguire
46010	Alberi isolati, filari e gruppi di alberi	Servizio Territoriale di Bari-BAT	-	In Compilazione	08/09/2020 16:36:57	<a href="#">CompilazioneRichiesta</a>

Pagina da 1 a 1 di 1 elementi Pagina precedente **1** Pagina successiva

Storico

Cerca:

Codice Iter Autorizzazione	Tipologia Complesso Boscato	Ente competente	Preso in carico	Titolare	Stato Richiesta	Visualizza Richieste	Fascicolo	Eventi
<b>46011</b>	Ceduo composto con superficie > 0,5 ha (5.000 m <sup>2</sup> )	Servizio Territoriale di Bari-BAT	No	Pierno Michele	<b>Trasmessa</b>	<a href="#">dettaglio</a>	<a href="#">consulta</a>	
46009	Ceduo composto con superficie > 0,5 ha (5.000 m <sup>2</sup> )	Servizio Territoriale di Bari-BAT	Istruttore Bari	Pierno Michele	In Compilazione	<a href="#">dettaglio</a>	<a href="#">consulta</a>	<a href="#">Visualizza</a>
46008 [Chiuso]	Macchia mediterranea	Servizio Territoriale di Bari-BAT	Istruttore Bari	Pierno Michele	Scaduti Termini per Rtrasmissione	<a href="#">dettaglio</a>	<a href="#">consulta</a>	<a href="#">Visualizza</a>

Visualizzazione della pratica nello storico, una volta trasmessa l'istanza

### 2.1.4 Integrazione Richiesta

L'eventuale richiesta di integrazioni da parte dell'ufficio competente viene comunicata al richiedente attraverso una pec dedicata, recante in allegato la comunicazione. In questo caso il richiedente può eseguire l'integrazione.

Richieste Attive

Cerca:

Codice Iter Autorizzazione	Tipologia Complesso Boscato	Ente competente	Titolare	Stato Richiesta	Data Aggiornamento Stato	Attività da eseguire
46011	Ceduo composto con superficie > 0,5 ha (5.000 m <sup>2</sup> )	Servizio Territoriale di Bari-BAT	Pierno Michele	<b>Attesa Integrazione</b>	08/09/2020 23:55:09	<b><a href="#">IntegrazioneRichiesta</a></b>
46010	Alberi isolati, filari e gruppi di alberi	Servizio Territoriale di Bari-BAT	-	In Compilazione	08/09/2020 16:36:57	<a href="#">CompilazioneRichiesta</a>

Pagina da 1 a 2 di 2 elementi Pagina precedente **1** Pagina successiva



REGIONE  
PUGLIA



Puglia Digitale

ManualeUtenteTagliBoschivi.pdf  
ver 2.0

Emesso il: 25/08/2022

La pratica torna lato richiedente con l'attività disponibile di Integrazione Richiesta

La figura precedente mostra come il richiedente abbia il compito di proseguire l'elaborazione dell'iter, mediante l'attività "Integrazione Richiesta", e come la richiesta risulti in stato "Attesa Integrazione".

Durante l'attività di integrazione della richiesta, il richiedente ha la possibilità di consultare, in sola lettura, le sezioni da egli stesso compilate ed ha a disposizione una sezione nella quale eseguire l'integrazione -figura seguente-. Si osservi che è possibile, per il richiedente, allegare più file come integrazione.

Schermata di Integrazione Richiesta

In figura è mostrato il caso in cui il richiedente sia stato soggetto a più di una richiesta di integrazione, la schermata mostra una sezione dedicata allo storico delle integrazioni ed una relativa alla richiesta di integrazione in corso.

Una volta trasmessa l'integrazione, l'attività sull'iter torna di pertinenza dell'ufficio competente. L'avvenuta trasmissione dell'integrazione dell'istanza viene notificata al richiedente tramite una pec dedicata, alla quale viene allegata una comunicazione precompilata e protocollata in uscita dall'ufficio ed il richiedente può verificare nello storico il cambiamento di stato della richiesta -figura seguente-.





REGIONE PUGLIA



Puglia Digitale

ManualeUtenteTagliBoschivi.pdf  
ver 2.0

Emesso il: 25/08/2022

Richieste Attive

Cerca:

Codice Iter Autorizzazione	Tipologia Complesso Boscato	Ente competente	Titolare	Stato Richiesta	Data Aggiornamento Stato	Attività da eseguire
46010	Alberi isolati, filari e gruppi di alberi	Servizio Territoriale di Bari-BAT	-	In Compilazione	08/09/2020 16:36:57	<a href="#">CompilazioneRichiesta</a>

Pagina da 1 a 1 di 1 elementi Pagina precedente **1** Pagina successiva

Storico

Cerca:

Codice Iter Autorizzazione	Tipologia Complesso Boscato	Ente competente	Presenza in carico	Titolare	Stato Richiesta	Visualizza Richieste	Fascicolo	Eventi
<b>46011</b>	Ceduo composto con superficie > 0,5 ha (5.000 m²)	Servizio Territoriale di Bari-BAT	Istruttore Bari	Pierno Michele	<b>Integrazione Trasmessa</b>	<a href="#">dettaglio</a>	<a href="#">consulta</a>	
46009 [Chiuso]	Ceduo composto con superficie > 0,5 ha (5.000 m²)	Servizio Territoriale di Bari-BAT	Istruttore Bari	Pierno Michele	In Compilazione	<a href="#">dettaglio</a>	<a href="#">consulta</a>	<a href="#">Visualizza</a>
46008 [Chiuso]	Macchia mediterranea	Servizio Territoriale di Bari-BAT	Istruttore Bari	Pierno Michele	Scaduti Termini per Ritrasmissione	<a href="#">dettaglio</a>	<a href="#">consulta</a>	<a href="#">Visualizza</a>

*Home del richiedente – dettaglio area attività e storico dopo l'integrazione di una richiesta*

### 2.1.5 Invio Controdeduzione

La Controdeduzione è la risposta del richiedente ad un Preavviso di Diniego pervenutogli dall'ufficio.

Richieste Attive

Cerca:

Codice Iter Autorizzazione	Tipologia Complesso Boscato	Ente competente	Titolare	Stato Richiesta	Data Aggiornamento Stato	Attività da eseguire
46011	Ceduo composto con superficie > 0,5 ha (5.000 m²)	Servizio Territoriale di Bari-BAT	Pierno Michele	<b>Attesa Controdeduzione</b>	09/09/2020 09:15:37	<b>InvioControdeduzione</b>
46010	Alberi isolati, filari e gruppi di alberi	Servizio Territoriale di Bari-BAT	-	In Compilazione	08/09/2020 16:36:57	<a href="#">CompilazioneRichiesta</a>

Pagina da 1 a 2 di 2 elementi Pagina precedente **1** Pagina successiva

*Home del richiedente con attività di Invio Controdeduzione*

L'attività specifica è analoga a quella dell'integrazione della richiesta, come si può osservare nella figura seguente:



REGIONE  
PUGLIA



Puglia Digitale

ManualeUtenteTagliBoschivi.pdf  
ver 2.0

Emesso il: 25/08/2022

## InvioControdeduzione [Autorizzazione Taglio]

Anagrafica
Localizzazioni
Caratterizzazione
Dichiarazioni
Allegati
Integrazione
Controdeduzione

**Preavviso di Diniego corrente**

**Preavviso inviato il: 09/09/2020 08:57:23**

In allegato il Preavviso di Diniego relativo all'istanza in oggetto [codice istruttoria FG\_0001440\_02/04/2020], l'Ufficio resta in attesa, entro i termini previsti dall'art. 10 bis della Legge 241/90 ss.mm.ii., di una Sua Controdeduzione.

ComunicazionePreavvisoDiniego

Visionare comunicazione allegata

Nessun file selezionato.  [controdeduzione]

Schermata di Invio Controdeduzione

In questa attività il richiedente può visionare la pec ricevuta e la comunicazione del preavviso allegata e può allegare la sua controdeduzione. Nel caso in cui si presentasse la necessità è possibile anche gestire più cicli Preavviso di Diniego – Controdeduzione (similmente a come accade nel caso delle integrazioni).

Nel caso in cui il richiedente non fornisse la controdeduzione e quindi l'ufficio competente procedesse con il rigetto dell'istanza, lo stato della richiesta muterebbe in "Scaduti Termini per Controdeduzione"; l'iter non sarebbe più lavorabile.

La figura seguente mostra come dopo l'invio della controdeduzione, la pratica non sia più lavorabile dal richiedente mentre nello storico si può notare che lo stato della richiesta è cambiato in "**Controdeduzione Trasmessa**".



REGIONE  
PUGLIA



Puglia Digitale

ManualeUtenteTagliBoschivi.pdf  
ver 2.0

Emesso il: 25/08/2022

Richieste Attive

Cerca:

Codice Iter Autorizzazione	Tipologia Complesso Boscato	Ente competente	Titolare	Stato Richiesta	Data Aggiornamento Stato	Attività da eseguire
46010	Alberi isolati, filari e gruppi di alberi	Servizio Territoriale di Bari-BAT	-	In Compilazione	08/09/2020 16:36:57	<a href="#">CompilazioneRichiesta</a>

Pagina da 1 a 1 di 1 elementi Pagina precedente **1** Pagina successiva

Storico

Cerca:

Codice Iter Autorizzazione	Tipologia Complesso Boscato	Ente competente	Preso in carico	Titolare	Stato Richiesta	Visualizza Richieste	Fascicolo	Eventi
46011	Ceduo composto con superficie > 0,5 ha (5.000 m <sup>2</sup> )	Servizio Territoriale di Bari-BAT	Istruttore Bari	Pierno Michele	Controdeduzione Trasmessa	<a href="#">dettaglio</a>	<a href="#">consulta</a>	
46009	Ceduo composto con superficie > 0,5 ha (5.000 m <sup>2</sup> )	Servizio Territoriale di Bari-BAT	Istruttore Bari	Pierno Michele	In Compilazione	<a href="#">dettaglio</a>	<a href="#">consulta</a> <a href="#">Silenzio Assenso VINCA</a>	<a href="#">Visualizza</a>
46008 [Chiuso]	Macchia mediterranea	Servizio Territoriale di Bari-BAT	Istruttore Bari	Pierno Michele	Scaduti Termini per Ritrasmissione	<a href="#">dettaglio</a>	<a href="#">consulta</a> <a href="#">Silenzio Assenso</a>	<a href="#">Visualizza</a>

### 2.1.6 Sezione consultazione Storico delle richieste presentate

Come visto in precedenza la sezione in oggetto propone un elenco degli iter generati dal Richiedente; per ciascun iter sono specificate:

- informazioni generiche dell'iter: codice iter, tipologia complesso boscato, Ente competente (Servizio Territoriale), e titolare, l'istruttore che ha preso in carico la pratica e lo stato corrente della richiesta
- link per la consultazione del dettaglio -colonna **Visualizza Richieste**-
- link per la consultazione del fascicolo -documenti e corrispondenza- ma anche per integrarlo, nel caso di Comunicazione inizio Lavori -colonna **Fascicolo**-
- link per la visualizzazione alert e storico degli eventi occorsi nel corso dell'istruttoria

Nel seguito si analizzano nel dettaglio le funzionalità associate ai link.



REGIONE  
PUGLIA



Puglia Digitale

ManualeUtenteTagliBoschivi.pdf  
ver 2.0

Emesso il: 25/08/2022

Storico

Cerca:

Codice Iter Autorizzazione	Tipologia Complesso Boscato	Ente competente	Preso in carico	Titolare	Stato Richiesta	Visualizza Richieste	Fascicolo	Eventi
46011 [Chiuso]	Ceduo composto con superficie > 0,5 ha (5.000 m <sup>2</sup> )	Servizio Territoriale di Bari-BAT	Istruttore Bari	Pierno Michele	Scaduti Termini per Ritrasmissione	<a href="#">dettaglio</a>	<a href="#">consulta</a>	<a href="#">Visualizza</a>
46010	Alberi isolati, filari e gruppi di alberi	Servizio Territoriale di Bari-BAT	Istruttore Bari	Pierno Michele	Provvedimento Rilasciato	<a href="#">dettaglio</a>	<a href="#">consulta</a> <a href="#">Inizio Lavori</a>	
46009 [Chiuso]	Ceduo composto con superficie > 0,5 ha (5.000 m <sup>2</sup> )	Servizio Territoriale di Bari-BAT	Istruttore Bari	Pierno Michele	Scaduti Termini per Ritrasmissione	<a href="#">dettaglio</a>	<a href="#">consulta</a>	<a href="#">Visualizza</a>
46008 [Chiuso]	Macchia mediterranea	Servizio Territoriale di Bari-BAT	Istruttore Bari	Pierno Michele	Scaduti Termini per Ritrasmissione	<a href="#">dettaglio</a>	<a href="#">consulta</a>	<a href="#">Visualizza</a>
46007	Alberi isolati, filari e gruppi di alberi	Servizio Territoriale di Bari-BAT	Istruttore Bari	Pierno Michele	Istruttoria Avviata	<a href="#">dettaglio</a>	<a href="#">consulta</a>	<a href="#">Visualizza</a>
46006 [Chiuso]	Macchia mediterranea	Servizio Territoriale di Bari-BAT	Istruttore Bari	Pierno Michele	Scaduti Termini per Integrazione	<a href="#">dettaglio</a>	<a href="#">consulta</a>	<a href="#">Visualizza</a>

[consulta](#)

Area di consultazione Storico

### Visualizza Richieste

Viene proposta una schermata nella quale è possibile consultare il dettaglio della richiesta registrata a sistema per un determinato iter:



REGIONE  
PUGLIA



Puglia Digitale

ManualeUtenteTagliBoschivi.pdf  
ver 2.0

Emesso il: 25/08/2022

**Anagrafica**   Localizzazioni   Caratterizzazione   Dichiarazioni   Allegati

Titolare dell'Istanza  soggetto giuridico

**Dati persona fisica**

**Anagrafica**  
 Cognome\*  Nome\*  CF\*   
 Cittadinanza\*  Data di nascita\*  Luogo di nascita\*

**Residenza**  
 Provincia\*  Comune\*  Indirizzo\*  Civico\*  Cap\*

**Contatti**  
 Telefono  Mail  PEC\* [riferimento per le comunicazioni]  In qualità di

**Tecnico-Progettista**

**Anagrafica**  
 Cognome\*  Nome\*  CF   
 Cittadinanza\*  Data di nascita\*  Luogo di nascita\*

**Residenza**  
 Provincia\*  Comune\*  Indirizzo\*  Civico\*  Cap

**Contatti**  
 Telefono  Mail  PEC\*

Altri soggetti aventi titolo nell'area di ubicazione del complesso boscato\*\*

Cognome	Nome	CF	Comune di nascita	Data di nascita	Titolarietà
<input type="text"/>	<input type="text"/>	<input type="text"/>	<input type="text"/>	<input type="text"/>	<input type="text"/>

Schermata di visualizzazione del dettaglio della richiesta

Come si può osservare nella figura precedente, viene proposto il dettaglio, nella stessa forma in cui la richiesta è stata compilata; ovviamente le sezioni presentate sono disabilitate alla modifica dei dati.

### Fascicolo

Viene proposta una schermata per consultare il fascicolo associato a ciascun procedimento relativo all'iter, suddiviso in due sezioni

- documentazione: è possibile consultare i documenti generati in tutti gli eventi scaturiti nel corso del procedimento.
- corrispondenza: è possibile consultare la corrispondenza intercorsa durante il procedimento.

L'esplorazione della **Documentazione** segue una navigazione tipo "file system" in cui ciascuna cartella corrisponde ad un evento generato ed è individuata dal nome dell'evento; laddove un evento può intercorrere più volte, al suo nome sono state agganciate data ed ora, al fine di associare univocamente i documenti all'evento corrispondente:



**REGIONE  
PUGLIA**



**Puglia Digitale**

**ManualeUtenteTagliBoschivi.pdf  
ver 2.0**

**Emesso il: 25/08/2022**

Sistema Tagli Boschivi - Gestione Autorizzazioni al Taglio di Complessi Boschivi

Torna alle attività

Codice Iter Autorizzazione Taglio: 41360

**Documentazione** [Corrispondenza](#)

Dettaglio Documenti

- Allegati\_Correnti
  - Istanza\_Corrente
  - Valutazione\_Inammissibile\_02\_April\_2020\_10\_42\_26
  - Richiesta\_Integrazione\_02\_April\_2020\_17\_57\_23
  - Integrazione\_02\_April\_2020\_18\_16\_37
  - Richiesta\_Integrazione\_02\_April\_2020\_18\_47\_52
  - Integrazione\_02\_April\_2020\_19\_28\_57
  - Preavviso\_Diniego\_03\_April\_2020\_16\_04\_12
  - Controdeduzione\_03\_April\_2020\_16\_31\_49

*Suddivisione dei documenti del fascicolo in categorie legate agli eventi generatisi nel corso del procedimento*

Ad esempio, esplorando la cartella relativa all'inammissibilità dell'istanza, avremo quanto mostrato nella figura seguente:



REGIONE  
PUGLIA



Puglia Digitale

ManualeUtenteTagliBoschivi.pdf  
ver 2.0

Emesso il: 25/08/2022

Sistema Tagli Boschivi - Gestione Autorizzazioni al Taglio di Complessi Boschivi

Torna alle attività

Codice Iter Autorizzazione Taglio: 41360

Documentazione Corrispondenza

Documenti

[Valutazione Inammissibile\\_02\\_April\\_2020\\_10\\_42\\_26](#)

- Doc\_Ident.pdf
- DichiarazioneSostAttoNotorio.pdf
- DocFotografica.pdf
- ElencoParticelleCatastali.pdf
- DelegaTitolare.pdf
- AttestazvetsamSpeselstr.pdf
- RelazTecnica.pdf
- Planimetrie.pdf
- istanza(413).pdf
- ComunicazioneInammissibilita.pdf

*Esplorazione della sottocartella relativa all'inammissibilità dell'istanza*

Vi si trova l'istanza dichiarata inammissibile o improcedibile, i suoi allegati e la comunicazione inviata dall'ufficio.



REGIONE  
PUGLIA



Puglia Digitale

ManualeUtenteTagliBoschivi.pdf  
ver 2.0

Emesso il: 25/08/2022

L'esplorazione della **Corrispondenza** avviene attraverso la seguente schermata preliminare:

Sistema Tagli Boschivi - Gestione Autorizzazioni al Taglio di Complessi Boschivi

Torna alle attività

Codice Iter Autorizzazione Taglio: 41360

Documentazione **Corrispondenza**

Storico Corrispondenza

Search:

Data Invio	Oggetto	Mittente	Destinatari	Cc	Dettaglio
03/04/2020	Notifica di avvenuto invio della Controdeduzione, per l'istanza di Autorizzazione Taglio [Codice Iter Autorizzazione Taglio: 41360, codice richiesta: RIC-8-2020]	test_procedimenti@pec.rupar.puglia.it	Michele Pierno: m.pierno@innova.puglia.it;		<a href="#">visualizza</a>
03/04/2020	Preavviso di Diniego per l'istanza di Autorizzazione Taglio [Codice Iter Autorizzazione Taglio: 41360, codice richiesta: RIC-8-2020]	test_procedimenti@pec.rupar.puglia.it	Michele Pierno: m.pierno@innova.puglia.it;		<a href="#">visualizza</a>
02/04/2020	Notifica di avvenuta integrazioni per l'istanza di Autorizzazione Taglio [Codice Iter Autorizzazione Taglio: 41360, codice richiesta: RIC-8-2020]	test_procedimenti@pec.rupar.puglia.it	Michele Pierno: m.pierno@innova.puglia.it;		<a href="#">visualizza</a>
02/04/2020	Richiesta integrazioni per l'istanza di Autorizzazione Taglio [Codice Iter Autorizzazione Taglio: 41360, codice richiesta: RIC-8-2020]	test_procedimenti@pec.rupar.puglia.it	Michele Pierno: m.pierno@innova.puglia.it;		<a href="#">visualizza</a>
02/04/2020	Notifica di avvenuta integrazioni per l'istanza di Autorizzazione Taglio [Codice Iter Autorizzazione Taglio: 41360, codice richiesta: RIC-8-2020]	test_procedimenti@pec.rupar.puglia.it	Michele Pierno: m.pierno@innova.puglia.it;		<a href="#">visualizza</a>
02/04/2020	Richiesta integrazioni per l'istanza di Autorizzazione Taglio [Codice Iter Autorizzazione Taglio: 41360, codice richiesta: RIC-8-2020]	test_procedimenti@pec.rupar.puglia.it	Michele Pierno: m.pierno@innova.puglia.it;		<a href="#">visualizza</a>
02/04/2020	Avvio istruttoria per l'istanza [Codice Iter Autorizzazione Taglio: 41360, codice richiesta: RIC-8-2020]	test_procedimenti@pec.rupar.puglia.it	Michele Pierno: m.pierno@innova.puglia.it;		<a href="#">visualizza</a>
02/04/2020	Acquisizione, da parte del sistema, dell'istanza di Autorizzazione Taglio [Codice Iter Autorizzazione Taglio: 41360, codice richiesta: RIC-8-2020]	test_procedimenti@pec.rupar.puglia.it	Michele Pierno: m.pierno@innova.puglia.it;	Servizio Territoriale di Foggia: gabriele.villanova@gmail.com;	<a href="#">visualizza</a>
02/04/2020	Inammissibilità dell'istanza di Autorizzazione Taglio [Codice Iter Autorizzazione Taglio: 41360, codice richiesta: RIC-8-2020]	test_procedimenti@pec.rupar.puglia.it	Michele Pierno: m.pierno@innova.puglia.it;		<a href="#">visualizza</a>
01/04/2020	Acquisizione, da parte del sistema, dell'istanza di Autorizzazione Taglio [Codice Iter Autorizzazione Taglio: 41360, codice richiesta: RIC-8-2020]	test_procedimenti@pec.rupar.puglia.it	Michele Pierno: m.pierno@innova.puglia.it;	Servizio Territoriale di Foggia: gabriele.villanova@gmail.com;	<a href="#">visualizza</a>

Showing 1 to 10 of 10 entries

Previous **1** Next

*Elenco generale della corrispondenza per un determinato iter*

La schermata mostra un sommario delle pec intercorse durante il procedimento; attraverso il link [dettaglio](#) è possibile consultare appunto il dettaglio della pec corrispondente: testo -corpo del messaggio- ed eventuali allegati -figura seguente-.





REGIONE  
PUGLIA



puglia.con  
conoscenza  
condivisa  
per il governo  
del territorio

Puglia Digitale

ManualeUtenteTagliBoschivi.pdf  
ver 2.0

Emesso il: 25/08/2022

Sistema Tagli Boschivi - Gestione Autorizzazioni al Taglio di Complessi Boscati

Torna alle attività

Codice Iter Autorizzazione Taglio: 41360

Documentazione **Corrispondenza**

Dati della Comunicazione Inviata

Data Invio	Oggetto	Mittente	Destinatari	Cc	Corpo	Allegati
03/04/2020	Notifica di avvenuto invio della Controdeduzione, per istanza di Autorizzazione Taglio [Codice Iter Autorizzazione Taglio: 41360, codice richiesta: RIC-B-2020]	test_procedimenti@pec.rupar.puglia.it	Michele Pierno:	m.pierno@innova.puglia.it;	Si comunica che il Richiedente ha fornito la Controdeduzione per l'istanza in oggetto.	ComunicazioneAcquisizioneControdeduzione

**Elenco Ricevute**

Data Ricezione	Oggetto	Mittente	Destinatario	Corpo	Allegati
----------------	---------	----------	--------------	-------	----------

Dettaglio di una comunicazione

Nel primo pannello si entra nel merito della pec, ed è possibile scaricare l'allegato/gli allegati; nel secondo pannello invece si possono scaricare le ricevute di invio/ricezione della pec.

La figura mostrata si riferisce ad un momento precedente all'esecuzione del processo di fascicolazione.

Per gli interventi in complessi boscati differenti dalla categoria "Alberi Isolati", è prevista la **Comunicazione Inizio Lavori**, dopo l'emissione del provvedimento autorizzativo: il Richiedente deve produrre una serie di documenti da allegare al fascicolo, in modo che l'Ufficio competente possa verificare la regolarità dell'avviamento dei lavori, entro 1 anno dall'emissione del provvedimento.

La figura seguente mostra la maschera proposta cliccando sul link [Inizio Lavori](#).



REGIONE  
PUGLIA



Puglia Digitale

ManualeUtenteTagliBoschivi.pdf  
ver 2.0

Emesso il: 25/08/2022

### Comunicazione Inizio Lavori

Documentazione da allegare

Dichiarazione di inizio dei lavori	Sfolla... Nessun file...elezionato.	Carica
<a href="#">scarica template</a>		
Dati dell'impresa boschiva esecutrice dei lavori	Sfolla... Nessun file...elezionato.	Carica
<a href="#">scarica template</a>		
Piedilista di cavallettamento [timbrato e firmato dal tecnico incaricato alla direzione dei lavori]	Sfolla... Nessun file...elezionato.	Carica
<a href="#">scarica template</a>		

Data inizio lavori: 06/04/2021      Codice iscrizione all'albo [dell'azienda che esegue i lavori]: ABFFG556FTTU

[Torna alle Attività](#)   [Conferma Comunicazione](#)

Maschera di acquisizione della Comunicazione Inizio Lavori

Nella maschera vengono acquisiti anche la data inizio lavori ed il codice di iscrizione all'albo dell'impresa boschiva, informazioni che è utile conservare nel sistema. Solo dopo che il Richiedente conferma la comunicazione, con l'apposito pulsante, la documentazione relativa sarà accessibile da parte dell'Ufficio. Si noti che la maschera riporta la data di emissione del provvedimento, al fine di poter avere un riscontro diretto in merito al termine di 1 anno dall'emissione del provvedimento. **Scaduto tale termine il sistema non compie alcun tipo di azione, sarà l'Ufficio competente a decidere sulle azioni da intraprendere.**

Simulando il trascorrere del termine per inviare la comunicazione di inizio lavori, la maschera sarebbe la seguente:

### Comunicazione Inizio Lavori

Provedimento emesso in data: 09/04/2020  
Attenzione! Comunicazione Inizio Lavori non ancora effettuata, a più di un anno dall'emissione del provvedimento

Documentazione da allegare

Dichiarazione di inizio dei lavori	Sfolla... Nessun file...elezionato.	Carica
<a href="#">scarica template</a>		
Dati dell'impresa boschiva esecutrice dei lavori	Sfolla... Nessun file...elezionato.	Carica
<a href="#">scarica template</a>		
Piedilista di cavallettamento [timbrato e firmato dal tecnico incaricato alla direzione dei lavori]	Sfolla... Nessun file...elezionato.	Carica
<a href="#">scarica template</a>		

Data inizio lavori: 06/04/2021      Codice iscrizione all'albo [dell'azienda che esegue i lavori]: ABFFG556FTTU

[Torna alle Attività](#)   [Conferma Comunicazione](#)

Maschera di acquisizione della Comunicazione Inizio Lavori – avviso termini scaduti

39



REGIONE PUGLIA



Puglia Digitale

ManualeUtenteTagliBoschivi.pdf ver 2.0

Emesso il: 25/08/2022

La maschera informa della scadenza dei termini. In realtà già l'elenco storico informa il Richiedente della scadenza, come si vede nell'immagine seguente:

Storico

Cerca:

Codice Iter Autorizzazione	Tipologia Complesso Boscato	Ente competente	Preso in carico	Titolare	Stato Richiesta	Visualizza Richieste	Fascicolo	Eventi
46011 [Chiuso]	Ceduo composto con superficie > 0,5 ha (5.000 m <sup>2</sup> )	Servizio Territoriale di Bari-BAT	Istruttore Bari	Pierno Michele	Scaduti Termini per Ritrasmissione	<a href="#">dettaglio</a>	<a href="#">consulta</a>	<a href="#">Visualizza</a>
46010	Alberi isolati, filari e gruppi di alberi	Servizio Territoriale di Bari-BAT	Istruttore Bari	Pierno Michele	Provvedimento Rilasciato	<a href="#">dettaglio</a>	<a href="#">consulta</a>	<a href="#">Inizio Lavori</a>
46009 [Chiuso]	Ceduo composto con superficie > 0,5 ha (5.000 m <sup>2</sup> )	Servizio Territoriale di Bari-BAT	Istruttore Bari	Pierno Michele	Scaduti Termini per Ritrasmissione	<a href="#">dettaglio</a>	<a href="#">consulta</a>	<a href="#">Visualizza</a>
46008 [Chiuso]	Macchia mediterranea	Servizio Territoriale di Bari-BAT	Istruttore Bari	Pierno Michele	Scaduti Termini per Ritrasmissione	<a href="#">dettaglio</a>	<a href="#">consulta</a>	<a href="#">Visualizza</a>
46007	Alberi isolati, filari e gruppi di alberi	Servizio Territoriale di Bari-BAT	Istruttore Bari	Pierno Michele	Istruttoria Avviata	<a href="#">dettaglio</a>	<a href="#">consulta</a>	<a href="#">Visualizza</a>

Storico con evidenza in rosso lampeggiante del link **Inizio Lavori**

Il fatto che il link **Inizio Lavori** sia lampeggiante in rosso, avvisa il Richiedente di affrettarsi a corredare la partica della Comunicazione Inizio Lavori.

Storico

Cerca:

Codice Iter Autorizzazione	Tipologia Complesso Boscato	Ente competente	Preso in carico	Titolare	Stato Richiesta	Visualizza Richieste	Fascicolo	Eventi
46011 [Chiuso]	Ceduo composto con superficie > 0,5 ha (5.000 m <sup>2</sup> )	Servizio Territoriale di Bari-BAT	Istruttore Bari	Pierno Michele	Scaduti Termini per Ritrasmissione	<a href="#">dettaglio</a>	<a href="#">consulta</a>	<a href="#">Visualizza</a>
46010	Alberi isolati, filari e gruppi di alberi	Servizio Territoriale di Bari-BAT	Istruttore Bari	Pierno Michele	Provvedimento Rilasciato	<a href="#">dettaglio</a>	<a href="#">consulta</a>	<a href="#">[Inizio Lavori]</a>
46009 [Chiuso]	Ceduo composto con superficie > 0,5 ha (5.000 m <sup>2</sup> )	Servizio Territoriale di Bari-BAT	Istruttore Bari	Pierno Michele	Scaduti Termini per Ritrasmissione	<a href="#">dettaglio</a>	<a href="#">consulta</a>	<a href="#">Visualizza</a>

Evidenza della Comunicazione Inizio Lavori confermata

La figura precedente mostra come, una volta confermata la Comunicazione Inizio lavori, il corrispondente link risulti in blu e fra “(“,”)”, ad indicarne la chiusura; la maschera relativa alla comunicazione, riporterà la data di avvenuta conferma della comunicazione -figura seguente-



REGIONE  
PUGLIA



Puglia Digitale

ManualeUtenteTagliBoschivi.pdf  
ver 2.0

Emesso il: 25/08/2022

## Comunicazione Inizio Lavori

Provvedimento emesso in data: 09/04/2020 - Comunicazione Inizio Lavori effettuata in data: 27/04/2021

Documentazione da allegare

Dichiarazione di inizio dei lavori

DichiarazioneInizioLavori.pdf Rimuovi

Dati dell'impresa boschiva esecutrice dei lavori

DatiImpresaBoschiva.pdf Rimuovi

Pedilista di cavallettamento [timbrato e firmato dal tecnico incaricato alla direzione dei lavori]

PedilistaCavallettamento.pdf Rimuovi

Data inizio lavori: 13/04/2021

Codice iscrizione all'albo [dell'azienda che esegue i lavori]: ASDRE554RREE

[Torna alle Attività](#)

Maschera di Comunicazione Inizio Lavori, dopo la conferma

Vi è in fine la colonna **Eventi** -figura seguente- che serve ad allertare ed informare l'utente in merito a determinati eventi occorsi durante l'istruttoria: il link [Scadenze !](#) serve ad allertare l'utente affinché prenda visione di una imminente scadenza e compia un'azione, il link [Visualizza](#) serve a visualizzare lo storico degli eventi in merito ai quali l'utente è stato allertato. Il meccanismo di gestione degli eventi sarà trattato a parte.

Storico

Cerca:

Codice Iter Autorizzazione	Tipologia Complesso Boscato	Ente competente	Presa in carico	Titolare	Stato Richiesta	Visualizza Richieste	Fascicolo	Eventi
47011 [Chiuso]	Alberi isolati, filari e gruppi di alberi	Servizio Territoriale di Bari-BAT	Istruttore Bari	Pierno Michele	Scaduti Termini per Integrazione	<a href="#">dettaglio</a>	<a href="#">consulta</a>	<a href="#">Scadenze !</a>
46010	Alberi isolati, filari e gruppi di alberi	Servizio Territoriale di Bari-BAT	No	Pierno Michele	Trasmessa	<a href="#">dettaglio</a>	<a href="#">consulta</a>	
46009 [Chiuso]	Ceduo composto con superficie > 0,5 ha (5.000 m <sup>2</sup> )	Servizio Territoriale di Bari-BAT	Istruttore Bari	Pierno Michele	Scaduti Termini per Ritrasmissione	<a href="#">dettaglio</a>	<a href="#">consulta</a>	<a href="#">Visualizza</a>
46008 [Chiuso]	Macchia mediterranea	Servizio Territoriale di Bari-BAT	Istruttore Bari	Pierno Michele	Scaduti Termini per Ritrasmissione	<a href="#">dettaglio</a>	<a href="#">consulta</a>	<a href="#">Visualizza</a>
46007	Alberi isolati, filari e gruppi di alberi	Servizio Territoriale di Bari-BAT	Istruttore Bari	Pierno Michele	Istruttoria Avviata	<a href="#">dettaglio</a>	<a href="#">consulta</a>	<a href="#">Visualizza</a>
46006 [Chiuso]	Macchia mediterranea	Servizio Territoriale di Bari-BAT	Istruttore Bari	Pierno Michele	Scaduti Termini per Integrazione	<a href="#">dettaglio</a>	<a href="#">consulta</a>	<a href="#">Visualizza</a>
46005 [Chiuso]	Alberi isolati, filari e gruppi di alberi	Servizio Territoriale di Bari-BAT	Istruttore Bari	Pierno Michele	Scaduti Termini per Ritrasmissione	<a href="#">dettaglio</a>	<a href="#">consulta</a>	<a href="#">Visualizza</a>

Storico – evidenza della colonna degli eventi



Puglia Digitale

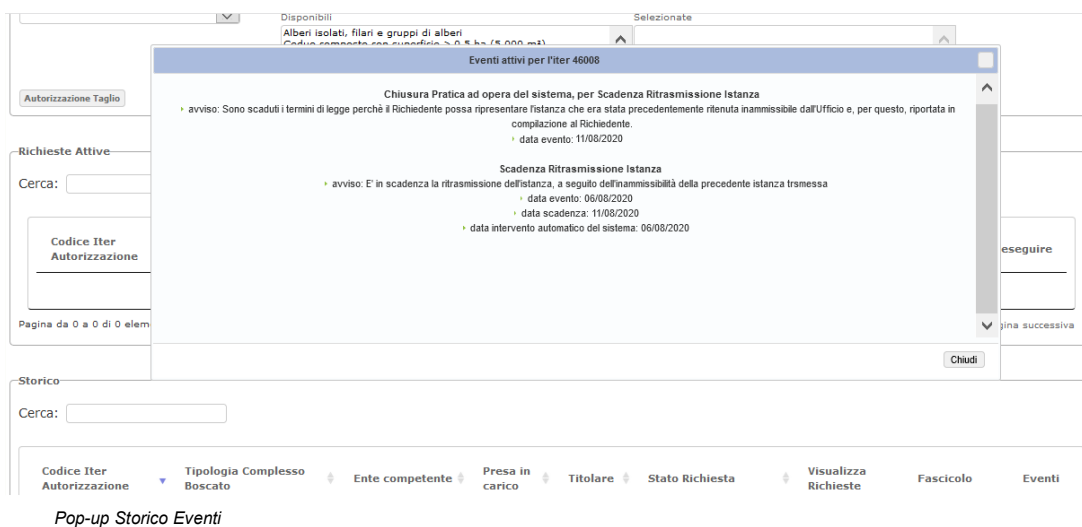
<b>ManualeUtenteTagliBoschivi.pdf ver 2.0</b>
<b>Emesso il: 25/08/2022</b>

Nelle figure seguenti si riportano i dettagli forniti dai due differenti link:



Una finestra di pop-up mostra la scadenza in corso, evidenziando in rosso la tipologia di evento, e specificando di seguito il testo di avviso, la data di attivazione dell'evento -data evento- e la data di scadenza, in seguito alla quale il sistema compirà un'azione -la chiusura della pratica, se il Richiedente non avrà, nel frattempo, allegato il documento richiesto.

La maschera che segue invece propone lo storico degli eventi occorsi su un'altra pratica:





**REGIONE  
PUGLIA**



**Puglia Digitale**

**ManualeUtenteTagliBoschivi.pdf  
ver 2.0**

**Emesso il: 25/08/2022**

In questo caso il pop-up propone la descrizione di 2 eventi occorsi per la pratica 46008, in ordine cronologico crescente, quindi dal basso verso l'alto:

- nel giorno 06/08/2020 il Richiedente è stato allertato -5 gg prima della scadenza, prevista per l'11/08/2020- circa la necessità che ritrasmettesse l'istanza, evidentemente era stata valutata inammissibile dall'Ufficio; non avendo il Richiedente ritrasmesso l'istanza, il sistema ha chiuso la pratica -data intervento automatico del sistema- (non si tenga conto dell'incongruenza fra la data di scadenza e la data di effettiva chiusura, si tratta di dati di prova che sono stati in seguito manipolati)
- in corrispondenza della chiusura della pratica viene in fine generato un evento di notifica.



**REGIONE  
PUGLIA**



Puglia Digitale

**ManualeUtenteTagliBoschivi.pdf  
ver 2.0**

**Emesso il: 25/08/2022**

## 2.2 *Elenco degli allegati dell'istanza*

Di seguito si elencano gli allegati che il Richiedente deve produrre in fase di compilazione dell'istanza, l'elenco è distribuito sulle varie tipologie di complessi boscati

### **Alberi Isolati**

Descrizione	Criterio Obbligatorietà
Fotocopia documenti di identità in corso di validità	sempre obbligatorio
Dichiarazione sostitutiva dell'atto di notorietà alla titolarità del fondo rustico o titolo di proprietà e/o conduzione del bosco	sempre obbligatorio
Documentazione fotografica panoramica del sito, degli alberi cui si richiede l'autorizzazione al taglio e delle aree circostanti	sempre obbligatorio
Preventivo parere di Valutazione d'incidenza (VINCA), rilasciato dall'Ufficio e/o Servizio Ambiente della Provincia o della Città Metropolitana competente per territorio.	SITI_NATURA_2000
Dichiarazione di assenso rilasciata da tutti gli aventi titolo	PRESENZA_ALTRI_TITOLARI
Elenco degli alberi di interesse forestale e oggetto di taglio con l'indicazione di specie, età e diametro	sempre obbligatorio

### **Ceduo semplice matricinato con superficie <= 1 ha (10.000 m<sup>2</sup>)**

Descrizione	Criterio Obbligatorietà
Fotocopia documenti di identità in corso di validità	sempre obbligatorio
Dichiarazione sostitutiva dell'atto di notorietà alla titolarità del fondo rustico o titolo di proprietà e/o conduzione del bosco	sempre obbligatorio
Documentazione fotografica panoramica del sito, degli alberi cui si richiede l'autorizzazione al taglio e delle aree circostanti	sempre obbligatorio
Preventivo parere di Valutazione d'incidenza (VINCA), rilasciato dall'Ufficio e/o Servizio Ambiente della Provincia o della Città Metropolitana competente per territorio.	SITI_NATURA_2000
Dichiarazione di assenso rilasciata da tutti gli aventi titolo	PRESENZA_ALTRI_TITOLARI
Delega del titolare a presentare istanza (in caso di presentazione da parte del tecnico-progettista)	
Attestazione di versamento delle spese istruttorie	sempre obbligatorio
Relazione tecnica a firma di un tecnico abilitato (file firmato digitalmente)	sempre obbligatorio

### **Ceduo semplice matricinato con superficie > 1 ha (10.000 m<sup>2</sup>)**



**REGIONE  
PUGLIA**



Puglia Digitale

**ManualeUtenteTagliBoschivi.pdf  
ver 2.0**

**Emesso il: 25/08/2022**

Descrizione	Criterio Obbligatorietà
Fotocopia documenti di identità in corso di validità	sempre obbligatorio
Dichiarazione sostitutiva dell'atto di notorietà alla titolarità del fondo rustico o titolo di proprietà e/o conduzione del bosco	sempre obbligatorio
Documentazione fotografica panoramica del sito, degli alberi cui si richiede l'autorizzazione al taglio e delle aree circostanti	sempre obbligatorio
Preventivo parere di Valutazione d'incidenza (VINCA), rilasciato dall'Ufficio e/o Servizio Ambiente della Provincia o della Città Metropolitana competente per territorio.	SITI_NATURA_2000
Dichiarazione di assenso rilasciata da tutti gli aventi titolo	PRESENZA_ALTRI_TITOLARI
Delega del titolare a presentare istanza (in caso di presentazione da parte del tecnico-progettista)	
Relazione tecnica a firma di un tecnico abilitato (file firmato digitalmente)	sempre obbligatorio
Attestazione di versamento delle spese istruttorie	sempre obbligatorio
Planimetrie con le linee di esbosco	sempre obbligatorio
Descrizione Aree di Saggio	sempre obbligatorio
Localizzazione Aree di Saggio in formato shape	sempre obbligatorio

#### **Ceduo composto con superficie <= 0,5 ha (5.000 m²)**

Descrizione	Criterio Obbligatorietà
Fotocopia documenti di identità in corso di validità	sempre obbligatorio
Dichiarazione sostitutiva dell'atto di notorietà alla titolarità del fondo rustico o titolo di proprietà e/o conduzione del bosco	sempre obbligatorio
Documentazione fotografica panoramica del sito, degli alberi cui si richiede l'autorizzazione al taglio e delle aree circostanti	sempre obbligatorio
Preventivo parere di Valutazione d'incidenza (VINCA), rilasciato dall'Ufficio e/o Servizio Ambiente della Provincia o della Città Metropolitana competente per territorio.	SITI_NATURA_2000
Dichiarazione di assenso rilasciata da tutti gli aventi titolo	PRESENZA_ALTRI_TITOLARI
Delega del titolare a presentare istanza (in caso di presentazione da parte del tecnico-progettista)	
Relazione tecnica a firma di un tecnico abilitato (file firmato digitalmente)	sempre obbligatorio
Attestazione di versamento delle spese istruttorie	sempre obbligatorio





**REGIONE  
PUGLIA**



Puglia Digitale

**ManualeUtenteTagliBoschivi.pdf  
ver 2.0**

**Emesso il: 25/08/2022**

**Ceduo composto con superficie > 0,5 ha (5.000 m<sup>2</sup>)**

Descrizione	Criterio Obbligatorietà
Fotocopia documenti di identità in corso di validità	sempre obbligatorio
Dichiarazione sostitutiva dell'atto di notorietà alla titolarità del fondo rustico o titolo di proprietà e/o conduzione del bosco	sempre obbligatorio
Documentazione fotografica panoramica del sito, degli alberi cui si richiede l'autorizzazione al taglio e delle aree circostanti	sempre obbligatorio
Preventivo parere di Valutazione d'incidenza (VINCA), rilasciato dall'Ufficio e/o Servizio Ambiente della Provincia o della Città Metropolitana competente per territorio.	SITI_NATURA_2000
Dichiarazione di assenso rilasciata da tutti gli aventi titolo	PRESENZA_ALTRI_TITOLARI
Relazione tecnica a firma di un tecnico abilitato (file firmato digitalmente)	sempre obbligatorio
Attestazione di versamento delle spese istruttorie	sempre obbligatorio
Planimetrie con le linee di esbosco	sempre obbligatorio
Descrizione Aree di Saggio	sempre obbligatorio
Localizzazione Aree di Saggio in formato shape	sempre obbligatorio

**Fustaia con superficie <= 0,5 ha (5.000 mq<sup>2</sup>)**

Descrizione	Criterio Obbligatorietà
Fotocopia documenti di identità in corso di validità	sempre obbligatorio
Dichiarazione sostitutiva dell'atto di notorietà alla titolarità del fondo rustico o titolo di proprietà e/o conduzione del bosco	sempre obbligatorio
Documentazione fotografica panoramica del sito, degli alberi cui si richiede l'autorizzazione al taglio e delle aree circostanti	sempre obbligatorio
Preventivo parere di Valutazione d'incidenza (VINCA), rilasciato dall'Ufficio e/o Servizio Ambiente della Provincia o della Città Metropolitana competente per territorio.	SITI_NATURA_2000
Dichiarazione di assenso rilasciata da tutti gli aventi titolo	PRESENZA_ALTRI_TITOLARI
Relazione tecnica a firma di un tecnico abilitato (file firmato digitalmente)	sempre obbligatorio
Attestazione di versamento delle spese istruttorie	sempre obbligatorio



**REGIONE  
PUGLIA**



Puglia Digitale

**ManualeUtenteTagliBoschivi.pdf  
ver 2.0**

**Emesso il: 25/08/2022**

**Fustaia con superficie > 0,5 ha (5.000 m<sup>2</sup>)**

Descrizione	Criterio Obbligatorietà
Fotocopia documenti di identità in corso di validità	sempre obbligatorio
Dichiarazione sostitutiva dell'atto di notorietà alla titolarità del fondo rustico o titolo di proprietà e/o conduzione del bosco	sempre obbligatorio
Documentazione fotografica panoramica del sito, degli alberi cui si richiede l'autorizzazione al taglio e delle aree circostanti	sempre obbligatorio
Preventivo parere di Valutazione d'incidenza (VINCA), rilasciato dall'Ufficio e/o Servizio Ambiente della Provincia o della Città Metropolitana competente per territorio.	SITI_NATURA_2000
Dichiarazione di assenso rilasciata da tutti gli aventi titolo	PRESENZA_ALTRI_TITOLARI
Relazione tecnica a firma di un tecnico abilitato (file firmato digitalmente)	sempre obbligatorio
Delega del titolare a presentare istanza (in caso di presentazione da parte del tecnico-progettista)	
Attestazione di versamento delle spese istruttorie	sempre obbligatorio
Planimetrie con le linee di esbosco	sempre obbligatorio
Descrizione Aree di Saggio	sempre obbligatorio
Localizzazione Aree di Saggio in formato shape	sempre obbligatorio



**REGIONE  
PUGLIA**



Puglia Digitale

**ManualeUtenteTagliBoschivi.pdf  
ver 2.0**

**Emesso il: 25/08/2022**

### Macchia mediterranea

Descrizione	Criterio Obbligatorietà
Fotocopia documenti di identità in corso di validità	sempre obbligatorio
Dichiarazione sostitutiva dell'atto di notorietà alla titolarità del fondo rustico o titolo di proprietà e/o conduzione del bosco	sempre obbligatorio
Documentazione fotografica panoramica del sito, degli alberi cui si richiede l'autorizzazione al taglio e delle aree circostanti	sempre obbligatorio
Preventivo parere di Valutazione d'incidenza (VINCA), rilasciato dall'Ufficio e/o Servizio Ambiente della Provincia o della Città Metropolitana competente per territorio.	SITI_NATURA_2000
Dichiarazione di assenso rilasciata da tutti gli aventi titolo	PRESENZA_ALTRI_TITOLARI
Relazione tecnica a firma di un tecnico abilitato (file firmato digitalmente)	sempre obbligatorio
Delega del titolare a presentare istanza (in caso di presentazione da parte del tecnico-progettista)	
Attestazione di versamento delle spese istruttorie	sempre obbligatorio



REGIONE  
PUGLIA



Puglia Digitale

ManualeUtenteTagliBoschivi.pdf  
ver 2.0

Emesso il: 25/08/2022

### 2.3 Meccanismo di gestione eventi

Si tratta di un meccanismo, integrato nel sistema, che intercetta e registra il verificarsi di determinati scenari durante il procedimento -in alcuni casi caratterizzati da una certa criticità- allo scopo di generare segnalazioni per l'utente interessato. Il meccanismo si basa su tre concetti:

- **tipo di segnalazione/evento:** le segnalazioni possono essere alert circa l'approssimarsi di scadenze oppure notifiche di un'azione compiuta per scadenza avvenuta
- **utente a cui l'evento è comunicato:** Richiedente oppure Istruttore
- **chi compie l'azione che disattiva l'evento:** il Sistema, il Richiedente o l'Istruttore, i quali possono essere "chiamati" a dover compiere un'azione in base all'evento scatenatosi: la loro azione decreta lo spegnimento dell'evento, ovvero non vi è più una un'azione da compiere, l'attività o una delle attività richieste dall'evento è stata compiuta e ne verrà solo tenuto traccia nell'apposito storico.

Di seguito si illustra la modalità con cui gli eventi vengono notificati:

Storico

Cerca:

Codice Iter Autorizzazione	Tipologia Complesso Boscato	Ente competente	Presenza in carico	Titolare	Stato Richiesta	Visualizza Richieste	Fascicolo	Eventi
47011 [Chiuso]	Alberi isolati, filari e gruppi di alberi	Servizio Territoriale di Bari-BAT	Istruttore Bari	Pierno Michele	Scaduti Termini per Integrazione	<a href="#">dettaglio</a>	<a href="#">consulta</a>	Scadenze!
46010	Alberi isolati, filari e gruppi di alberi	Servizio Territoriale di Bari-BAT	No	Pierno Michele	Trasmessa	<a href="#">dettaglio</a>	<a href="#">consulta</a>	
46009 [Chiuso]	Ceduo composto con superficie > 0,5 ha (5.000 m <sup>2</sup> )	Servizio Territoriale di Bari-BAT	Istruttore Bari	Pierno Michele	Scaduti Termini per Ritrasmissione	<a href="#">dettaglio</a>	<a href="#">consulta</a>	Visualizza
46008 [Chiuso]	Macchia mediterranea	Servizio Territoriale di Bari-BAT	Istruttore Bari	Pierno Michele	Scaduti Termini per Ritrasmissione	<a href="#">dettaglio</a>	<a href="#">consulta</a>	Visualizza
46007	Alberi isolati, filari e gruppi di alberi	Servizio Territoriale di Bari-BAT	Istruttore Bari	Pierno Michele	Istruttoria Avviata	<a href="#">dettaglio</a>	<a href="#">consulta</a>	Visualizza
46006 [Chiuso]	Macchia mediterranea	Servizio Territoriale di Bari-BAT	Istruttore Bari	Pierno Michele	Scaduti Termini per Integrazione	<a href="#">dettaglio</a>	<a href="#">consulta</a>	Visualizza
46005 [Chiuso]	Alberi isolati, filari e gruppi di alberi	Servizio Territoriale di Bari-BAT	Istruttore Bari	Pierno Michele	Scaduti Termini per Ritrasmissione	<a href="#">dettaglio</a>	<a href="#">consulta</a>	Visualizza

Notifica Eventi – elenco storico con alert su eventi

Nello storico, tanto per il Richiedente quanto per l'Istruttore, è predisposta la colonna "eventi" che può contenere un link [Visualizza](#) o [Scadenze!](#), in base al fatto che per la pratica corrispondente siano presenti, rispettivamente, degli eventi già visionati per i quali eventualmente sia stata intrapresa un'azione oppure eventi non ancora visionati dall'utente o per i quali non sia stata intrapresa alcuna azione.

Le scadenze di cui si tiene conto riguardano:



REGIONE  
PUGLIA



Puglia Digitale

ManualeUtenteTagliBoschivi.pdf  
ver 2.0

Emesso il: 25/08/2022

- la ritrasmissione di un'istanza, a seguito di una valutazione di inammissibilità da parte dell'Ufficio
- l'integrazione di una istanza
- la controdeduzione ad un preavviso di diniego

ciascuna di queste scadenze può dare origine a:

- un evento di alert per notificare l'approssimarsi della scadenza stessa
- necessità di un'azione -da parte di un utente o del sistema-
- nuovo evento -di notifica- per notificare il compimento dell'azione intrapresa.

Di seguito analizziamo come si innescano e come vengono trattati gli eventi:

- **Approssimarsi scadenza per ripresentare l'istanza -30 gg dalla dichiarazione di inammissibilità da parte dell'Ufficio, termine oltre il quale la pratica verrebbe chiusa-:**
  - scatta a 25 gg dal ritorno in compilazione ed è notificato mediante: alert a video -colonna eventi dello storico- ed invio mail al titolare ed al tecnico
  - generato dal gestore del workflow -sistema-
  - spento da: ritrasmissione istanza dal Richiedente oppure dal gestore workflow per scadenza sopraggiunta -chiusura pratica con invio pec al titolare, al tecnico e all'Ufficio
  - eventuale generazione evento di notifica della chiusura pratica per il Richiedente e per l'Istruttore -alert scadenze disattivato alla prima lettura nello storico-
- **Approssimarsi scadenza per integrare l'istanza -30 gg dalla richiesta di integrazione da parte dell'Ufficio, termine oltre il quale la pratica verrebbe chiusa-:**
  - scatta a 25 gg dalla richiesta di integrazione mediante: alert a video -colonna eventi dello storico- ed invio mail al titolare ed al tecnico
  - generato dal gestore del workflow
  - spento da: integrazione istanza da parte del Richiedente oppure dal gestore workflow per scadenza sopraggiunta -chiusura pratica con invio pec al titolare, al tecnico e all'Ufficio
  - eventuale generazione evento di notifica della chiusura pratica per il Richiedente e per l'Istruttore - alert scadenze disattivato alla prima lettura nello storico-
- **Approssimarsi scadenza per controdedurre l'istanza -30 gg dal preavviso di diniego da parte dell'Ufficio, termine oltre il quale la pratica verrebbe chiusa-:**
  - scatta a 25 gg dalla richiesta di integrazione mediante: alert a video -colonna eventi dello storico- ed invio mail al titolare ed al tecnico
  - generato dal gestore del workflow
  - spento da: integrazione istanza da parte del Richiedente oppure dal gestore workflow per scadenza sopraggiunta -chiusura pratica con invio pec al titolare, al tecnico e all'Ufficio
  - eventuale generazione evento di notifica della chiusura pratica per il Richiedente e per l'Istruttore - alert scadenze disattivato alla prima lettura nello storico-



REGIONE  
PUGLIA



Puglia Digitale

ManualeUtenteTagliBoschivi.pdf  
ver 2.0

Emesso il: 25/08/2022

Notifica Eventi – utente Richiedente: dialog degli eventi

L'immagine precedente mostra la dialog-box che elenca lo storico degli eventi occorsi per la pratica in questione; in rosso è evidenziato l'evento attivo -in questo caso sulla pratica si è attivato un solo evento- Il caso evidenziato è quello in cui sono scaduti i termini per l'invio dell'integrazione da parte del richiedente;

La figura seguente mostra, in fine, una dialog degli eventi, nel caso non vi sia nessun evento attivo ma solo uno storico da proporre:

Notifica Eventi – utente Richiedente: dialog degli event -solo contenuto storico-



REGIONE  
PUGLIA



Puglia Digitale

ManualeUtenteTagliBoschivi.pdf  
ver 2.0

Emesso il: 25/08/2022

## 2.4 Pubblicazioni

Sistema Tagli Boschivi - Gestione Autorizzazioni al Taglio di Complessi Boscati

utente: -

Tagli Boschivi

Procedimenti

Autorizzazioni Tagli

**Pubblicazioni**

Pubblicazione Provvedimenti

Elenco Provvedimenti Emessi

Cerca:

Codice Iter Autorizzazione Taglio	Tipologia Complesso Boscato	Ente competente	Comune Area Intervento	Num/Data Prot. Emissione	Tipo	Scarica
41360	Ceduo semplice matricinato con superficie > 1 ha (10.000 m²)	Servizio Territoriale di Foggia	SAN NICANDRO GARGANICO	r_puglia/ct_rupar_puglia /05/04/2020/0001480 /05/04/2020	Autorizzazione	<a href="#">ProvvedimentoFinale_41360.rtf</a>

Pagina da 1 a 1 di 1 elementi

Pagina precedente 1 Pagina successiva

*Consultazione dei provvedimenti pubblicati*

Attraverso il link evidenziato in rosso, nel menu a destra, è possibile avere accesso all'elenco dei provvedimenti pubblicati, elenco di dominio pubblico. È possibile eseguire il download del file relativo al provvedimento e, attraverso il campo **Cerca** o i comandi di ordinamento -le frecce in alto o in basso delle colonne- dell'elenco consultare in maniera agevole l'elenco stesso.

L'elenco proposto riguarda tutti i provvedimenti autorizzativi emessi nel territorio regionale.