

SOCIETA' MONTECAGLIOSO 12

**Procedura Abilitativa Semplificata ai sensi dell'articolo 6 del D.lgs. 28/2011 per la realizzazione di un impianto fotovoltaico di potenza nominale pari a 1279 kW, con relative infrastrutture elettriche di collegamento alla rete elettrica nazionale, da realizzarsi nel comune di Ginosa (TA).**

 <b>MONTECAGLIOSO 12</b>		<b>Montescaglioso 12 s.r.l.</b> Viale dell'Artigianato n.13 71036-Lucera (Fg) P.IVA 04383630714		
<b>PROGETTO:</b>				
Realizzazione di un impianto fotovoltaico della potenza pari a 1.279 MW (installata) con potenza nominale in immissione pari a 0.990 MW con relative opere di connessione alla rete elettrica nazionale da realizzarsi nel comune di Ginosa (TA) in località Lama delle Pere snc, al foglio 123 p.lle 672,669.				
<b>LOCALIZZAZIONE:</b>  Località Lama Delle Pere <b>COMUNE DI GINOSA (TA)</b>				
<b>Codice elaborato:</b>	<b>Descrizione Elaborato:</b>			
FVGIULIANO_00 Elenco elaborati;	Elenco elaborati:			
<b>Data:</b>				
Maggio 2023				
<b>FIRME:</b>				
Il committente:				
 <b>MONTECAGLIOSO 12</b>				
<b>PROGETTAZIONE:</b>				
		<b>AP Engineers s.r.l.</b> Viale dell'Artigianato n.13 Lucera (Fg)		
04				
03				
02				
01				
00	Maggio 2023	Prima Emissione – REV 0	Geom. M. Benincaso- Geom. S.Silvestre	Ing. U. Piacquadio
<b>N.</b>	<b>DATA</b>	<b>DESCRIZIONE</b>	<b>REDATTO</b>	<b>VERIFICATO</b>

## Elenco Elaborati

- ❖ Tavola 0\_Elenco Elaborati;
- ❖ Tavola 1\_Relazione tecnica descrittiva;
- ❖ Tavola 2\_Relazione di conformità;
- ❖ Tavola 3\_Inquadramento territoriale;
  - Corografia su Base IGM scala 1:25.000;
  - Corografia su Base CTR scala 1:5.000;
  - Stralcio Ortofoto scala 1:5.000;
  - Stralcio Catastale connessione scala 1:2.000;
  - Area Impianto su base Catastale scala 1:2.000;
- ❖ Tavola 4\_Rappresentazione del territorio;
  - a- Carta idrogeomorfologica scala 10.000;
  - b- Rappresentazione Georeferenziata scala 1:2.000;
  - c- Stralcio catastale su ortofoto scala 1:2.000;
  - d- Stralcio catastale scala 1:4.000;
- ❖ Tavola 4\_P.P.T.R.
  - Stralcio PAI scala 1:1.5000;
  - Stralcio Reticolo Idrografico scala 1:1.4000;
  - Stralcio PPTR componenti culturali scala 1:1.5000;
  - Stralcio PPTR componenti geomorfologiche scala 1:1.5000;
  - Stralcio PPTR componenti idrologiche scala 1:1.5000;
  - Stralcio PPTR componenti valori percettivi scala 1:1.5000;
  - Stralcio PPTR componenti aree protette e siti naturalistici scala 1:1.5000;
  - Stralcio RN2000-SIC-ZPS - ZSC scala 1:5.000;
  - Stralcio Carta Idrogeomorfologica scala 1:5.000;
  - Stralcio PRG scala 1:2.000.
- ❖ Tavola 5\_Elaborati grafici delle cabine;
- ❖ Tavola 6\_Schema elettrico unifilare;
- ❖ Tavola 7\_Ricognizione impianti FER e Impatti Cumulativi;

AP ENGINEERS SRL

Ing. Umberto Piacquadio

Lucera 17/11/2023

Pratica edilizia	_____
del	
Protocollo	_____

## RELAZIONE TECNICA DI ASSEVERAZIONE

### DATI DEL PROGETTISTA

Cognome e Nome	<i>Piacquadio Umberto</i>		
codice fiscale			
nato a	prov.	stato	
nato il			
residente in	prov.	stato	
indirizzo			C.A.P.
con studio in	<i>Lucera</i>	prov. <i>FG</i>	stato <i>Italia</i>
indirizzo	<i>Viale dell'Artigianato n. 13</i>		C.A.P. <i>71036</i>
Iscritto all'ordine/collegio	<i>Ordine degli Ingegneri</i>	di <i>Foggia</i>	al n. <i>1840</i>
Telefono <i>0881545252</i>			fax. <i>0881548541</i>
posta elettronica certificata	<i>umberto.piacquadio@ingpec.eu</i>		

**N.b.** I dati del progettista coincidono con quelli già indicati, nella sezione 2 dell'Allegato "Soggetti coinvolti", per il progettista delle opere architettoniche

### DICHIARAZIONI

Il progettista, in qualità di tecnico asseverante, preso atto di assumere la qualità di persona esercente un servizio di pubblica necessità ai sensi degli articoli 359 e 481 del Codice Penale, consapevole che le dichiarazioni false, la falsità negli atti e l'uso di atti falsi comportano l'applicazione delle sanzioni penali previste dagli artt. 75 e 76 del d.P.R. n. 445/2000 e di quelle di cui all'art. 19, comma 6, della legge n. 241/1990, sotto la propria responsabilità

### DICHIARA

#### 1) Tipologia di intervento e descrizione sintetica delle opere

**che i lavori riguardano l'immobile/il terreno individuato nella PAS di cui la presente relazione costituisce parte integrante e sostanziale;**

che le opere in progetto sono subordinate a **PAS** in quanto rientrano nella seguente **tipologia di intervento**:

- collocato su edifici, tettoie, serre o pensiline e da realizzarsi con tegole fotovoltaiche o altri elementi innovativi;
- collocato su edifici o loro pertinenze (realizzati all'interno della zona A di cui al D.M. 1444/1968) e da realizzarsi con tegole fotovoltaiche o altri elementi innovativi;
- Impianto solare fotovoltaico non integrato ubicato al suolo con potenza inferiore a 20 kW;

<input type="checkbox"/> Impianto solare fotovoltaico ubicato a suolo su terreni agricoli (max 10% del terreno agricolo e distanza superiore a 2000 mt. da altri terreni dello stesso proprietario), non ricadenti fra quelli di cui al punto 12.1 e 12.2 lettera a) del D.M. 10/09/2010, aventi capacità di generazione inferiore alla soglia indicata alla tabella A allegata al D.Lgs n. 387 del 29/12/2003, cioè con potenza inferiore a 20 kW, e che faccia capo ad un unico punto di connessione ed ad un unico soggetto;
<input type="checkbox"/> Impianto solare fotovoltaico ubicato su aree già degradate da attività antropiche, pregresse o in atto, tra cui siti industriali, cave, discariche, siti contaminati, con potenza non superiore a 1 MW e direttamente su suolo;
<input type="checkbox"/> Impianto eolico di potenza inferiore a 200 kW con max 4 generatori eolici;
<input type="checkbox"/> Impianti Biomassa, gas di discarica, gas residuati dai processi di depurazione, operanti in assetto cogenerativi con potenza > 50 ≤ 1000 kW ovvero 3000 kWt;
<input type="checkbox"/> Impianti alimentati da biomassa e biogas con potenza max 200 kW;
<input type="checkbox"/> Impianti da gas di discarica, gas residuati con potenza inferiore a 1 MW;
<input type="checkbox"/> Impianti non cogenerativi con potenza ≤ 250kW;
<input type="checkbox"/> Impianti idroelettrici e geotermoelettrici realizzati su edifici esistenti senza variaz one planoaltimetriche, senza cambio di destinazione d'uso, senza intaccare parti strutturali, ecc., con potenza max 200 kW;
<input type="checkbox"/> Impianti idroelettrici e geotermoelettrici alimentati da fonte idraulica con potenza inferiore a 1 MW;
<input type="checkbox"/> Attività di costruzione ed esercizio di impianti fotovoltaici di <b>potenza sino a 10 MW</b> connessi alla rete elettrica di media tensione e localizzati in area a destinazione industriale, produttiva o commerciale (ai sensi del c.9 bis, dell'art.6 del D.LGS 28/2011 modificato dal D.L. 77/2021.
<input checked="" type="checkbox"/> Altro impianto di energia elettrica Impianto fotovoltaico fino a 10 MW sito in aree idonee di cui all'art. 20 comma 8 del Dlgs 199/2021 e s.m.i..

e che consistono in:

**Realizzazione di un impianto fotovoltaico della potenza pari a 1.279 MW (installata) con potenza nominale in immissione pari a 0.990 MW con relative opere di connessione alla rete elettrica nazionale da realizzarsi nel comune di Ginosa (TA) in località Lama delle Pere snc, al foglio 123 p.lle 672,669.**

## 2) Dati dell'immobile oggetto di intervento

che l'intervento interessa l'immobile sito in via /località Lama delle Pere n. snc interno XX avente destinazione d'uso esistente terreno agricolo (ad es. . residenziale, industriale, commerciale, ecc...) e di progetto impianto Fotovoltaico

Censito al NCEU			
Foglio	Particella	Sub	Cat

Censito in NCT		
Foglio	Particella	Sub
123	672	-
123	669	-
		-

### Superfici edificio (reali e non catastali)

coperta mq.	scoperta mq.	altezza m.
35	18000	2,40

Superfici terreno (reali e non catastali) Mq. 18035

## 3) Strumentazione urbanistica comunale vigente e in salvaguardia

**che l'area/immobile oggetto di intervento risulta individuata dal/è da realizzarsi su:**

		SPECIFICARE	ZONA	ART.
<input checked="" type="checkbox"/>	PUG/ PRG/ PDF	PRG	E	30
<input type="checkbox"/>	PIANO PARTICOLAREGGIATO			
<input type="checkbox"/>	PIANO DI RECUPERO			
<input type="checkbox"/>	P.I.P			
<input type="checkbox"/>	P.E.E.P.			
<input type="checkbox"/>	ALTRO:			

## 4) Variazioni catastali (L. n. 331/2004 art.1 comma 332)

**che l'immobile oggetto dei lavori**

4.1  **non necessita di alcuna variazione catastale**

4.2  **necessita di variazione catastale** che sarà eseguita ad ultimazione lavori e trasmessa, unitamente alla nuova planimetria alla Amministrazione Comunale

## 5) Tutela dall'inquinamento acustico

**che l'intervento**

5.1  **non rientra** nell'ambito di applicazione dell'articolo 8 della l. n. 447/1995

5.2  **rientra** nell'ambito di applicazione dell'articolo 8 della l. n. 447/1995, integrato con i contenuti dell'articolo 4 del d.P.R. n. 227/2011 e pertanto **si allega:**

5.2.1  documentazione di impatto acustico (art. 8, commi 2 e 4, legge n. 447/1995)

5.2.2  valutazione previsionale di clima acustico (art. 8, comma 3, legge n. 447/1995)

5.2.3  autocertificazione a firma del tecnico abilitato competente in acustica ambientale in cui si attesta il rispetto dei requisiti di protezione acustica in relazione alla zonizzazione acustica di riferimento (art. 8, comma 3-bis, legge n. 447/1995)

5.2.4  dichiarazione sostitutiva dell'atto di notorietà, a firma del titolare, relativa al rispetto dei limiti stabiliti dal documento di classificazione acustica del territorio comunale di riferimento ovvero, ove questo non sia stato adottato, ai limiti individuati dal d.P.C.M. 14 novembre 1997 (art. 4, commi 1 e 2, d.P.R. n. 227/2011)

che è stata presentata alla Provincia competente apposita relazione tecnica asseverata da un tecnico competente, che documenti il rispetto dei limiti di cui alla presente normativa, per l'esercizio di nuove attività imprenditoriali, ovvero per ampliamenti o modifiche di attività esistenti, che determinano un livello di rumore ambientale superiore a 40 dB(A) durante il periodo diurno e superiore a 30 dB(A) durante il periodo notturno (art.12 LEGGE REGIONALE 12 febbraio 2002, N. 3 "**Norme di indirizzo per il contenimento e la riduzione dell'inquinamento acustico**").

## 6) Produzione di materiali di risulta

**che le opere**

- 6.1  non sono soggette alla normativa relativa ai materiali da scavo (art. 41-bis D.L. n. 69 del 2013 e art. 184-bis d.lgs. n. 152 del 2006)
- 6.2  **comportano** la produzione di materiali da scavo **considerati come sottoprodotti** ai sensi dell'articolo 184-bis, comma 1, del d.lgs. n. 152/2006 o dell'articolo 41-bis, comma 1, D.L. n. 69 del 2013, e inoltre
- 6.2.1  **le opere comportano** la produzione di materiali da scavo per un **volume superiore a 6000 mc e sono soggette a VIA o AIA**, e pertanto, ai sensi dell'art. 184-bis, comma 2-bis, e del d.m. n. 161/2012
- 6.2.1.1  **si allega/ si comunicano gli estremi del** Provvedimento di VIA o AIA, comprensivo dell'assenso al Piano di Utilizzo dei materiali da scavo, rilasciato da \_\_\_\_\_ con prot. \_\_\_\_\_ in data \_\_\_\_\_
- (\*) (variabile, solo nel caso di richiesta contestuale di atti di assenso presupposti alla SCIA)
- 6.2.2  **le opere comportano** la produzione di materiali da scavo per un **volume inferiore o uguale a 6000 mc** ovvero (pur superando tale soglia) **non sono soggette a VIA o AIA**, e pertanto
- 6.2.2.1  **allega autocertificazione del titolare** resa all'ARPA ai sensi del comma 2 dell'art. 41-bis D.L. n. 69 del 2013 (**ARTICOLO ABROGATO**)
- 6.3  **comportano** la produzione di materiali da scavo che saranno riutilizzati nello stesso luogo di produzione e pertanto
- 6.3.1  **allega autocertificazione del titolare (che i materiali da scavo saranno riutilizzati nello stesso luogo di produzione)**
- 6.4  riguardano interventi di **demolizione di edifici o altri manufatti preesistenti e producono rifiuti** la cui gestione è disciplinata ai sensi della parte quarta del d.lgs. n. 152/ 2006
- 6.5  **comportano** la produzione di **materiali da scavo che saranno gestiti dall'interessato come rifiuti**
- 6.6  **Ai sensi del RR n.6/2006 si allega bilancio di produzione**

## 7) Prevenzione incendi

**che l'intervento**

- 7.1  non è soggetto alle norme di prevenzione incendi
- 7.2  è soggetto alle norme tecniche di prevenzione incendi e le stesse sono rispettate nel progetto
- 7.3  presenta caratteristiche tali da non consentire l'integrale osservanza delle regole tecniche di prevenzione incendi e pertanto
- 7.3.1  **si allega la documentazione necessaria** all'ottenimento della deroga (\*) (variabile, solo nel caso di richiesta contestuale di atti di assenso presupposti alla SCIA)
- 7.3.2  la relativa deroga è stata ottenuta con prot. \_\_\_\_\_ in data \_\_\_\_\_

**e che l'intervento**

- 7.4  **non è soggetto alla valutazione del progetto** da parte del Comando Provinciale dei Vigili del Fuoco ai sensi del d.P.R. n. 151/2011
- 7.5  **è soggetto alla valutazione del progetto** da parte del Comando Provinciale dei Vigili del Fuoco, ai sensi dell'articolo 3 del d.P.R. n. 151/2011 e pertanto
- 7.5.1  **si allega la documentazione necessaria** alla valutazione del progetto

(\*) (variabile, solo nel caso di richiesta contestuale di atti di assenso presupposti alla SCIA)

7.5.2  la valutazione del progetto è stata effettuata con prot. \_\_\_\_\_  
in data \_\_\_\_\_

7.6  **costituisce variante e il sottoscritto assevera che le modifiche non costituiscono variazione dei requisiti di sicurezza antincendio** già approvati con parere del Comando Provinciale dei Vigili del fuoco rilasciato con prot. \_\_\_\_\_ in data \_\_\_\_\_

## 8) Amianto

### che le opere

8.1  **non interessano** parti di edifici con presenza di fibre di amianto

8.2  **interessano** parti di edifici con presenza di fibre di amianto e che pertanto il datore di lavoro, prima dell'inizio di lavori di demolizione o di rimozione dell'amianto o di materiali contenenti amianto da edifici, strutture, apparecchi e impianti, nonché dai mezzi di trasporto, predispone, ai sensi dei commi 2 e 5 dell'articolo 256 del d.lgs. n. 81/2008, il **Piano di Lavoro di demolizione o rimozione dell'amianto**

8.2.1  **in allegato** alla presente relazione di asseverazione

(\*) (variabile, solo nel caso di richiesta contestuale di atti di assenso presupposti alla SCIA)

8.2.2  presentato con prot. \_\_\_\_\_ in data \_\_\_\_\_

## 9) Interventi strutturali e/o in zona sismica

### che l'intervento

9.1  **non prevede** la realizzazione di **opere di conglomerato cementizio armato**, normale e precompresso ed a struttura metallica

9.2  **prevede** la realizzazione di opere di **conglomerato cementizio armato**, normale e precompresso ed a struttura metallica; pertanto

9.2.1  si allega la documentazione relativa alla denuncia di cui all'articolo 65 del d.P.R. n. 380/2001

9.2.2  la denuncia di cui all'articolo 65 del d.P.R. n. 380/2001 è già stata depositata con prot. \_\_\_\_\_ in data \_\_\_\_\_

9.2.3  la denuncia di cui all'articolo 65 del d.P.R. n. 380/2001 verrà depositata prima dell'inizio dei lavori

### e che l'intervento

9.3  **non prevede opere** da denunciare o autorizzare ai sensi degli articoli 93 e 94 del d.P.R. n. 380/2001 o della corrispondente normativa regionale

9.4  **prevede opere che non richiedono il deposito dei calcoli strutturali al SUE, trattandosi di opere minore priva di rilevanza per la pubblica incolumità** di cui alla Deliberazione della Giunta Regionale 3 giugno 2010, n. 1309, elenco:

"A1" PUNTO \_\_\_\_\_

"A2" PUNTO \_\_\_\_\_

All'uopo si allega:

1) relazione tecnica esplicativa: contenente le informazioni relative alla tipologia della

costruzione o del manufatto, le dimensioni dell'intervento proposto, la destinazione d'uso ed il contesto in cui viene realizzato, indicando espressamente a quali punti degli elenchi A.1 e A.2 si fa riferimento. In tutti i casi occorre valutare e dimostrare analiticamente che vengono rispettati i limiti di carico prescritti ed ogni altro requisito o condizione indicati nei medesimi elenchi. Nel caso si utilizzino strutture prefabbricate e/o modulari, occorre allegare i certificati di origine rilasciati dal produttore;  
2) elaborato grafico: comprensivo di piante e sezioni, quotato ed in scala commisurata all'entità dell'intervento, contenente le informazioni necessarie a dimostrare che i parametri dimensionali rientrano tra i limiti indicati negli elenchi sopra citati.

- 9.5  costituisce una **variante non sostanziale riguardante parti strutturali** relativa ad un progetto esecutivo delle strutture precedentemente presentato con prot. [REDACTED] in data [REDACTED]
- 9.6  prevede il deposito dei calcoli strutturali prima dell'inizio dei lavori (art. 93 e 94 d. P.R. n. 380/01), il successivo deposito della "relazione sismica a struttura ultimata" (art.6 L. 1086/1971), infine, del collaudo statico. Pertanto
- si allega** la documentazione relativa ai calcoli strutturali
- la relativa denuncia dei lavori in zona sismica è già stata depositata** con prot. [REDACTED] in data [REDACTED]
- la denuncia di cui all'articolo 93 e 94 del d.P.R. n. 380/2001 verrà depositata prima dell'inizio dei lavori
- 9.7  **prevede opere strutturali soggette ad autorizzazione sismica** ai sensi dell'articolo 94 del d.P.R. n. 380/2001 o della corrispondente normativa regionale e pertanto
- 9.7.1  **si allega** la documentazione necessaria per il rilascio dell'**autorizzazione sismica**  
(\* (variabile, solo nel caso di richiesta contestuale di atti di assenso presupposti alla SCIA)
- 9.7.2  **la relativa autorizzazione è già stata ottenuta** con prot. [REDACTED] in data [REDACTED]
- 9.7.3  la denuncia di cui all'articolo 93 e 94 del d.P.R. n. 380/2001 verrà depositata prima dell'inizio dei lavori

#### 10) Qualità ambientale dei terreni

**che l'intervento, in relazione alla qualità ambientale dei terreni,**

- 10.1  **non richiede indagini ambientali preventive** in relazione alle attività finora svolte sull'area interessata dall'intervento
- 10.2  a seguito delle preventive analisi ambientali effettuate, **non necessita di bonifica**, pertanto
- 10.2.1  **si allegano i risultati delle analisi ambientali dei terreni**

#### DICHIARAZIONI RELATIVE AI VINCOLI

##### TUTELA STORICO-AMBIENTALE



**11) Bene sottoposto al Piano Paesaggistico Territoriale Regionale della Puglia**

**che l'immobile oggetto dei lavori con riferimento al PPTR approvato** Con delibera n. 176 del 16 febbraio 2015, pubblicata sul BURP n. 40 del 23.03.2015

11.1  **non è sottoposto a tutela**

11.2  **è sottoposto a tutela ma l'intervento non richiede il rilascio dell'autorizzazione/accertamento di compatibilità paesaggistica**

11.3  **è sottoposto a tutela e pertanto**

11.3.1  **è assoggettato al procedimento semplificato di autorizzazione paesaggistica**, in quanto di lieve entità, secondo quanto previsto dal d.P.R. n. 139/2010, e pertanto

11.3.1.1  **si allega la relazione paesaggistica semplificata e la documentazione necessaria ai fini del rilascio dell'autorizzazione paesaggistica semplificata**  
(\* (variabile, solo nel caso di richiesta contestuale di atti di assenso presupposti alla SCIA)

11.3.1.2  l'autorizzazione paesaggistica semplificata è stata rilasciata con prot. \_\_\_\_\_ in data \_\_\_\_\_

11.3.2  **è assoggettato al procedimento ordinario di autorizzazione paesaggistica, e pertanto**

11.3.2.1  **si allega la relazione paesaggistica e la documentazione necessaria ai fini del rilascio dell'autorizzazione paesaggistica**  
(\* (variabile, solo nel caso di richiesta contestuale di atti di assenso presupposti alla SCIA)

11.3.2.2  l'autorizzazione paesaggistica è stata rilasciata con prot. \_\_\_\_\_ in data \_\_\_\_\_

11.3.3  **è assoggettato al procedimento di accertamento di compatibilità paesaggistica**

11.3.1  **si allega la documentazione necessaria ai fini dell'accertamento di compatibilità paesaggistica**  
(\* (variabile, solo nel caso di richiesta contestuale di atti di assenso presupposti alla SCIA)

11.3.4  **accertamento di compatibilità paesaggistica**  
è stato rilasciato con prot. \_\_\_\_\_ in data \_\_\_\_\_

**12) Bene sottoposto a parere della Soprintendenza**

**che l'immobile oggetto dei lavori, ai sensi del Parte II, Titolo I, Capo I del d.lgs. n. 42/2004,**

12.1  **non è sottoposto a tutela**

12.2  **è sottoposto a tutela e pertanto**

12.2.1  **si allega la documentazione necessaria ai fini del rilascio del parere/nulla osta**  
(\* (variabile, solo nel caso di richiesta contestuale di atti di assenso presupposti alla SCIA)

12.2.2  il parere/nulla osta è stato rilasciato con prot. \_\_\_\_\_ in data \_\_\_\_\_

**13) Bene inserito in zona del Centro Storico**

**che l'immobile oggetto dei lavori ricade:**

13.1  **ZONA 1 – Rilascio parere Soprintendenza Archeologica per opere implicante lavori di**

scavo;

- 13.2  ZONA 2 – Preavviso di almeno 10gg. Prima esecuzione scavi alla Soprintendenza Archeologica per esecuzione saggi;
- 12.2.3  ZONA 3 – Comunicazione data inizio lavori scavo con almeno 10gg di anticipo alla Soprintendenza Archeologica
- 12.3  non rientra all'interno del centro storico

14) Bene inserito in area di interesse archeologica (D.G.C. n. 126/89)

che l'immobile oggetto dei lavori è sottoposto a

- 14.1  zona archeologica 1 – Rilascio parere Soprintendenza Archeologica per opere implicante lavori di scavo;
- 14.2  zona archeologica 2 – Preavviso di almeno 10gg prima dell'esecuzione scavi alla Soprintendenza Archeologica per esecuzione saggi;
- 14.3  zona archeologica 3 – Comunicazione data inizio lavori scavo con almeno 10gg di anticipo alla Soprintendenza Archeologica.
- 14.4  Area di intervento non sottoposta in area archeologica

15) Bene in area protetta

che l'immobile oggetto dei lavori, ai sensi della legge n. 394/1991 (Legge quadro sulle aree protette) e della corrispondente normativa regionale,

- 15.1  non ricade in area tutelata
- 15.2  ricade in area tutelata, ma le opere non comportano alterazione dei luoghi o dell'aspetto esteriore degli edifici
- 15.3  è sottoposto alle relative disposizioni e pertanto
- 15.3.1  si allega la documentazione necessaria ai fini del rilascio del parere/nulla osta (\*) (variabile, solo nel caso di richiesta contestuale di atti di assenso presupposti alla SCIA)
- 15.3.2  il parere/nulla osta è stato rilasciato con prot. \_\_\_\_\_ in data \_\_\_\_\_

**TUTELA ECOLOGICA**

16) Bene sottoposto a vincolo idrogeologico con riferimento al Piano Assetto Idrogeologico

che, ai fini del vincolo idrogeologico, l'area oggetto di intervento

- 16.1  non ricade in area vincolata e si allega stralcio carta idrogeomorfologica e IGM estratta dal sito dell'AdB Puglia sottoposta a tutela
- 16.2  ricade in area a pericolosità di frana e pertanto
- 16.2.1  si allega la documentazione necessaria ai fini del rilascio del parere AdB Puglia (\*) (variabile, solo nel caso di richiesta contestuale di atti di assenso presupposti alla

SCIA)

16.2.2  l'autorizzazione è stata rilasciata con prot. \_\_\_\_\_ in data \_\_\_\_\_16.3  ricade in area a pericolosità **idraulica** e pertanto16.3.1  **si allega la documentazione necessaria** ai fini del rilascio del parere AdB Puglia  
(\*) (variabile, solo nel caso di richiesta contestuale di atti di assenso presupposti alla SCIA)16.3.2  l'autorizzazione è stata rilasciata con prot. \_\_\_\_\_ in data \_\_\_\_\_16.4  **pur non ricadendo in area vincolata, è interessata da reticolo AdB** non riportato nella carta IGM ma presente nella carta idrogeomorfologica, pertanto alla presente è allegato studio di compatibilità.**17) Bene sottoposto a vincolo idraulico****che, ai fini del vincolo idraulico, l'area oggetto di intervento**17.1  **non è sottoposta a tutela**17.2  **è sottoposta a tutela** ed è necessario il rilascio dell'autorizzazione di cui al comma 2 dell'articolo 115 del d.lgs. n. 152/2006 e al r.d. 523/1904, pertanto17.2.1  **si allega la documentazione necessaria** ai fini del rilascio dell'autorizzazione  
(\*) (variabile, solo nel caso di richiesta contestuale di atti di assenso presupposti alla SCIA)17.2.2  l'autorizzazione è stata rilasciata con prot. \_\_\_\_\_ in data \_\_\_\_\_**18) Zona di conservazione "Natura 2000"****che, ai fini della zona speciale di conservazione appartenente alla rete "Natura 2000" (d.P.R. n. 357/1997e d.P.R. n. 120/2003) l'intervento**18.1  **non è soggetto a Valutazione d'incidenza (VINCA)**18.2  **è soggetto a Valutazione d'incidenza (VINCA),** pertanto18.2.1  **si allega la documentazione necessaria** all'approvazione del progetto

(\*) (variabile, solo nel caso di richiesta contestuale di atti di assenso presupposti alla SCIA)

18.2.2  la valutazione è stata effettuata con prot. \_\_\_\_\_ in data \_\_\_\_\_**19) Fascia di rispetto cimiteriale****che in merito alla fascia di rispetto cimiteriale (articolo 338, testo unico delle leggi sanitarie 1265/1934)**19.1  **l'intervento non ricade nella fascia di rispetto**19.2  **l'intervento ricade nella fascia di rispetto ed è consentito**19.3  **l'intervento ricade in fascia di rispetto cimiteriale e non è consentito, pertanto**19.3.1  **si allega la documentazione necessaria** per la richiesta di deroga  
(\*) (variabile, solo nel caso di richiesta contestuale di atti di assenso presupposti alla

SCIA)

19.3.2  la relativa deroga è stata ottenuta con prot. \_\_\_\_\_  
in data \_\_\_\_\_

**20) Aree a rischio di incidente rilevante**

**che in merito alle attività a rischio d'incidente rilevante (d.lgs. n. 334/1999 e d.m. 9 maggio 2001):**

- 20.1  **nel comune non è presente un'attività a rischio d'incidente rilevante**
- 20.2  **nel comune è presente un'attività a rischio d'incidente rilevante la relativa "area di danno" è individuata nella pianificazione comunale**
- 20.2.1  **l'intervento non ricade nell'area di danno**
- 20.2.2  **l'intervento ricade in area di danno, pertanto**
- 20.2.2.1  **si allega la documentazione necessaria** alla valutazione del progetto dal Comitato Tecnico Regionale (\*) (variabile, solo nel caso di richiesta contestuale di atti di assenso presupposti alla SCIA)
- 20.2.2.2  la valutazione del Comitato Tecnico Regionale è stata rilasciata con prot. \_\_\_\_\_ in data \_\_\_\_\_
- 20.3  **nel comune è presente un'attività a rischio d'incidente rilevante e la relativa "area di danno" non è individuata nella pianificazione comunale, pertanto**
- 20.3.1  **si allega la documentazione necessaria** alla valutazione del progetto dal Comitato Tecnico Regionale

**21) Smaltimento delle Acque di Prima Pioggia**

**che, in base a quanto previsto dal d. lgs. n. 152/2006 e al Piano di Tutela delle Acque della Regione Puglia approvato dal Consiglio della Regione Puglia, con Deliberazione n. 230 del 20/10/2009 l'intervento**

- 21.1  **non è soggetto alla normativa citata**
- 21.2  **è soggetto pertanto**
- 21.2.1  **si allega la documentazione necessaria per il rilascio dell'autorizzazione da parte della Provincia** (\*) (variabile, solo nel caso di richiesta contestuale di atti di assenso presupposti alla SCIA)
- 21.2.2  la comunicazione, riguardanti superfici dei piazzali e coperture dei fabbricati da smaltire < 2000 mq è stata effettuata alla Provincia con prot. \_\_\_\_\_ in data \_\_\_\_\_

**22) Altri vincoli di tutela ecologica**

**che l'area/immobile oggetto di intervento risulta assoggettata ai seguenti vincoli:**

- 22.1  **fascia di rispetto dei depuratori** (punto 1.2, allegato 4 della deliberazione 4 febbraio 1977 del Comitato dei Ministri per la tutela delle acque)
- 22.2  Altro (specificare) \_\_\_\_\_

**In caso di area/immobile assoggettato ad uno o più dei sopracitati vincoli**

- 22.2.1  **si allegano le autocertificazioni** relative alla conformità dell'intervento per i relativi vincoli
- 22.2.2  **si allega la documentazione necessaria** ai fini del rilascio dei relativi atti di assenso (\*) (variabile, solo nel caso di richiesta contestuale di atti di assenso presupposti alla SCIA)
- 22.2.3  il relativo atto di assenso è stato rilasciato con prot. \_\_\_\_\_ in data \_\_\_\_\_

*(l'opzione è ripetibile in base al numero di vincoli che insistono sull'area/immobile)*

#### TUTELA FUNZIONALE

**23) Vincoli per garantire il coerente uso del suolo e l'efficienza tecnica delle infrastrutture (\*)**

**che l'area/immobile oggetto di intervento risulta assoggettata ai seguenti vincoli:**

- 23.1  **stradale** (d.m. n. 1404/1968, d.P.R. n. 495/92) (specificare) \_\_\_\_\_
- 23.2  **ferroviario** (d.P.R. n. 753/1980)
- 23.3  **elettrodotto** (d.P.C.M. 23 aprile 1992)
- 23.4  **gasdotto** (d.m. 24 novembre 1984)
- 23.5  **militare** (d.lgs. n. 66/2010)
- 23.6  **aeroportuale** (piano di rischio ai sensi dell'art. 707 del Codice della navigazione, specifiche tecniche ENAC)
- 23.7  Altro (specificare) **Condotta di bonifica del Consorzio di Stornara e Tara; autorizzazione provinciale per attraversamento e apertura varco di accesso**

**In caso di area/immobile assoggettato ad uno o più dei sopracitati vincoli**

- 23.7.1  **si allegano le autocertificazioni** relative alla conformità dell'intervento per i relativi vincoli
- 23.7.2  **si allega la documentazione necessaria** ai fini del rilascio dei relativi atti di assenso  
(\*) (variabile, solo nel caso di richiesta contestuale di atti di assenso presupposti alla SCIA)
- 23.7.3  il relativo atto di assenso è stato rilasciato con prot. \_\_\_\_\_ in data \_\_\_\_\_  
*(l'opzione è ripetibile in base al numero di vincoli che insistono sull'area/immobile)*

#### ASSEVERAZIONE

Tutto ciò premesso, il sottoscritto tecnico, in qualità di persona esercente un servizio di pubblica necessità ai sensi degli artt.359 e 481 del Codice Penale, esperiti i necessari accertamenti di carattere urbanistico, edilizio, statico, igienico ed a seguito del sopralluogo, consapevole di essere passibile dell'ulteriore sanzione penale nel caso di falsa asseverazione circa l'esistenza dei requisiti o dei presupposti di cui al comma 1 dell'art. 19 della L. N. 241/90

#### ASSEVERA

ai sensi dell'art. 20 comma 1 del DPR 380/2001

la conformità del progetto agli strumenti urbanistici approvati ed adottati, ai regolamenti edilizi vigenti, e alle altre normative di settore aventi incidenza sulla disciplina dell'attività edilizia e, in particolare, alle norme antisismiche, di sicurezza, antincendio, igienico-sanitarie nel caso in cui la verifica in ordine a tale conformità non comporti valutazioni tecnico-discrezionali, alle norme relative all'efficienza energetica.

Il sottoscritto dichiara inoltre che l'allegato progetto è compilato in piena conformità alle norme di legge e dei vigenti regolamenti comunali, nei riguardi pure delle proprietà confinanti essendo consapevole che la presente PAS non può comportare limitazione dei diritti dei terzi, fermo restando quanto previsto dall'articolo 19, comma 6-ter, della l. n. 241/1990.

Data e luogo  
10 maggio 2023

il progettista  
Ing. Umberto Piacquadio

#### INFORMATIVA SULLA PRIVACY (ART. 13 del d.lgs. n. 196/2003)

Ai sensi dell'art. 13 del codice in materia di protezione dei dati personali si forniscono le seguenti informazioni:

**Finalità del trattamento:** I dati personali dichiarati saranno utilizzati dagli uffici nell'ambito del procedimento per il quale la presente PAS viene resa.

**Modalità:** Il trattamento avverrà sia con strumenti cartacei sia su supporti informatici a disposizione degli uffici.

**Ambito di comunicazione:** I dati verranno comunicati a terzi ai sensi della l. n. 241/1990, ove applicabile, e in caso di verifiche ai sensi dell'art. 71 del d.P.R. n. 445/2000.

**Diritti:** Il sottoscrittore può in ogni momento esercitare i diritti di accesso, rettifica, aggiornamento e integrazione dei dati ai sensi dell'art. 7 del d.lgs. n. 196/2003 rivolgendo le richieste al SUAP/SUE.

**Titolare:** SUE di GINOSA

#### **ALLEGATI di cui all'art. 6 del D.Lgs. n. 28 del 03.03.2011**

##### **Documentazione obbligatoria:**

- Copia fotostatica di documento di identità;
- Relazione dettagliata a firma di un progettista abilitato che descriva l'intervento;
- Opportuni elaborati progettuali a firma di un progettista abilitato che attestino la compatibilità del progetto con gli strumenti urbanistici approvati e i regolamenti edilizi vigenti e la non contrarietà agli strumenti urbanistici adottati, nonché il rispetto delle norme di sicurezza e' di quelle igienico-sanitarie;
- Elaborati tecnici per la connessione redatti dal gestore di rete;
- Pareri, autorizzazioni, nulla osta, rilasciati dai soggetti competenti
  - Soprintendenza
  - VV.FF.
  - Consorzio di Bonifica
  - Amministrazione Provinciale
  - Altro (specificare)

Richiesta presentata alla Provincia di Taranto

Richiesta presentata al Consorzio di bonifica di Stornara

Richiesta presentata al Ministero del made in Italy - Comunicazioni

- Presentazione degli schemi impianti di cui al DM 37/2008:
- Scheda tecnica impianti di energia da fonti rinnovabili;
- Documentazione catastale costituita da estratto di mappa in scala 1:2000 / 1:1000 con individuazione del nuovo intervento, autenticata dal progettista, e con aggiornamento non anteriore a mesi 6;
- Estratto del P.R.G. con evidenziato l'immobile e/o l'area di intervento;
- DICHIARAZIONE CHE L'IMPIANTO NON SI TROVI ALL'INTERNO DI AREE FRA QUELLE

SPECIFICAMENTE ELENcate E INDIVIDUATE DALL'ALLEGATO 3) LETTERA f), AL DECRETO DEL MINISTERO DELLO SVILUPPO ECONOMICO DEL 10/09/2010 PUBBLICATO NELLA GAZZETTA UFFICIALE N.219 DEL 18/09/2010 (comma 9 BIS DELL'ART.6 D.LEGS 28/11)

- Dichiarazione dell'impresa esecutrice dei lavori;
- D.U.R.C. (Documento Unico di Regolarità Contributiva);
- Versamento Diritti di Segreteria

**Documentazione eventuale (in relazione alla tipologia dell'intervento):**

- Deposito documentazione norma sismica, ovvero asseverazione tecnico;
  - Autorizzazione allo Scarico
  - Notifica preliminare (Azienda USL e Direzione Provinciale del Lavoro)
  - Altro (specificare)
- 
- 

Data e luogo  
Lucera, 10 maggio 2023

il/i dichiaranti  
Ing. Umberto Piacquadio



## Dichiarazione sostitutiva di certificazione

(art. 46 D.P.R.28 dicembre 2000 n. 445 )


Oggetto: Procedura Abilitativa Semplificata – Realizzazione di un impianto fotovoltaico della potenza pari a 1.279 MW (installata) con potenza nominale in immissione pari a 0.990 MW con relative opere di connessione alla rete elettrica nazionale da realizzarsi nel comune di Ginosa (TA) in località Lama delle Pere snc, al foglio 123 p.lle 672,669.

Il Sottoscritto ,Luigi Piacquadio, in qualità di legale rappresentante della Montescaglioso 12 srl, con sede legale in Via Dell'artigianato n. 13 a Lucera . (C.F./P.I. 04383630714), consapevole che chiunque rilascia dichiarazioni mendaci è punito ai sensi del codice penale e delle leggi speciali in materia, ai sensi e per gli effetti dell'art. 46 D.P.R. n. 445/2000

DICHIARA

Ai sensi dell'Art. 6 comma 9 bis, che il sito ricadente in area di cava dismessa identificato in catasto al foglio 123 p.lle 672-669, non si trova all'interno di aree fra quelle specificamente elencate e individuate dall'Allegato 3, lettera f), al decreto del Ministro dello sviluppo economico 10 settembre 2010, pubblicato nella Gazzetta Ufficiale n. 219 del 18 settembre 2010.

Lucera,  
08.05.2023

  
**MONTECAGLIOSO 12 s.r.l.**  
Viale dell'artigianato 13  
71036 Lucera (FG)  
P.IVA 04383630714  
Firma del dichiarante  
(per esteso e leggibile)

Ai sensi dell'art. 10 della legge 675/1996 e successive modificazioni, le informazioni indicate nella presente dichiarazione verranno utilizzate unicamente per le finalità per le quali sono state acquisite.



## MONTESCAGLIOSO 12 S.R.L.

PEC: [montescaglioso12@pec.it](mailto:montescaglioso12@pec.it)

MISE - Dipartimento per le Comunicazioni -

Ispettorato territoriale Puglia-Basilicata

[dgscerp.div08.isppbm@pec.mise.gov.it](mailto:dgscerp.div08.isppbm@pec.mise.gov.it)

**OGGETTO:** - Lavori di realizzazione di un impianto di produzione di energia elettrica da fonte rinnovabile di tipo solare di potenza pari a 999.00 Kw ubicato in C.da Lama Delle Pere snc censito in N.C.U. al foglio 123 p.lle 672, 669, 306, 283 nel comune di Ginosa (TA) .

Il sottoscritto Piacquadio Luigi in qualità di Rappresentante Legale della MONTESCAGLIOSO 12 S.R.L. con sede legale in Viale Dell'Artigianato 13 ,71036 Lucera(FG)(P.1./C.F. 04383630714)

**CHIEDE**

Ai sensi degli artt. 111, 112, 120 del T.U. delle leggi sulle acque e sugli impianti Elettrici approvato con R.D. n. 1775 dell'11.12.1933 e/o del disposto dell'art. 95 del Codice delle comunicazioni elettroniche approvato con D.Lgs 01.08.2003 n.259, il rilascio del nulla osta alla costruzione:

Di un IMPIANTO DI PRODUZIONE DI ENERGIA ELETTRICA DA FONTE FOTOVOLTAICA DA 1,064 MW, con nuovo elettrodotto per la connessione di tensione 20 kV, tale opera sarà realizzata tramite connessione in entra-esce su linea MT esistente OLIVERSDW3043790 nella tratta tra i nodi 2-158606 e 2-474731

 **ELETTRODOTTO** a) interrato b) aereo

In

MONTESCAGLIOSO 12 S.R.L.

a) BT alla tensione di ..... V

b) **MT alla tensione 20 kV**

c) AT alla tensione di 150 kV

per allacciamento a  **nuova**  **esistente**

**Cabina Elettrica 20kV** ;  **Sottostazione utente 30kV/150 kV**

Del  **gestore elettrico**;  **privato**

**ELETTRODOTTO** per connessione alla rete elettrica nazionale di impianto di produzione di energia elettrica da fonte fotovoltaica; con potenza nominale pari a immissione 999,00 Kw

Oppure, diversamente, di

**TUBAZIONE** metallica per (trasporto di acqua, gas, altro)

Tale elettrodotto sarà situato in:

Località Lama Delle Pere snc nel comune di Ginosa

Identificazione catastale:

### **NCT Comune di Ginosa(TA)**

Elettrodotto in impianto fotovoltaico:

Foglio n. 123 P.Ile n., 669, 283, 306

Elettrodotto di collegamento tra la cabina elettrica di connessione e la rete elettrica esistente "Olivers"

MONTECAGLIOSO 12 S.R.L.

Allega:

- Relazione Tecnica;
- Mappe e corografie;
- Disegni planimetrico;

Lucera, 15/05/2023

**Il dichiarante**

**Luigi Piacquadio**

**MONTECAGLIOSO 12 S.R.L**

**Ricevuta di Protocollo (D.P.R. n. 445/2000)**

Amministrazione : mimit - Ministero Sviluppo Economico

Area Organizzativa Omogenea : AOO\_COM - AOO\_Comunicazioni

Protocollo n. : 97384 del : Registro Ufficiale AOO AOO\_COM

Data di arrivo : 15/05/2023

Mittente : montescaglioso12@pec.it(montescaglioso12@pec.it)

Oggetto : POSTA CERTIFICATA: Richiesta Nulla Osta - Buffer Cava Ginosa - Impianto Fotovoltaico

Data stampa: 16/05/2023

Al Consorzio di Bonifica di  
Stornare e Tara  
[bonificastornaratara@pec.it](mailto:bonificastornaratara@pec.it)

**Montescaglioso 12 S.R.L.**

[montescaglioso12@pec.it](mailto:montescaglioso12@pec.it)

OGGETTO: Richiesta per l'autorizzazione per lo scavo trasversale sulla stessa provinciale di m 10,00 al fine di realizzare la connessione con richiusura entra e esci della linea MT "OLIVERS" interrata esistente, alimentata dalla CP di Ginosa Marina per conto di E-distribuzione SPA e realizzazione di una strada di accesso alla cabina.

La società **Montescaglioso 12 S.R.L.**, con sede in viale dell'Artigianato, n. 13 in Lucera (FG), in qualità di titolare del preventivo di connessione con codice di rintracciabilità **332376729** per la connessione alla rete di un impianto fotovoltaico

**Premesso che**

- per l'allaccio alla rete di un impianto fotovoltaico; la società scrivente ha accettato il preventivo di connessione specificando che intende avvalersi della facoltà di autorizzare e realizzare in proprio le opere di connessione che entreranno a far parte delle infrastrutture della rete elettrica nazionale;
- Le opere di rete da realizzare consisteranno nella realizzazione di una cabina di consegna e del collegamento in entra e esci sulla linea elettrica esistente OLIVERS che percorre parallelamente la SP n. 9;
- **le opere di cui trattasi intersecano un tratto del foglio 123 p.la 283 del comune di Ginosa che agli atti catastali risulta intestato al demanio dello stato e che a seguito di approfondimenti per le vie brevi, abbiamo accertato che ai sensi della R.R. 17/2013 è gestita dal Vs Consorzio;**

**Considerato che**

- Per l'accesso alla cabina sarà necessario autorizzare un varco di accesso alla cabina dalla SP9;
- che le opere da autorizzare rientrando nel sistema elettrico nazionale sono considerate indifferibili, urgenti e di pubblica utilità e a seguito della realizzazione e collaudo saranno cedute ad E-distribuzione SPA (come previsto dal preventivo di connessione) ai sensi del DPR 327/2001 e s.m.i.;

alla luce di quanto premesso, con la presente

**CHIEDE**

Il parere per l'autorizzazione per l'attraversamento della p.lla 283 del foglio 123 per lo scavo al fine di realizzare la connessione con richiusura entra e esci della linea "OLIVERS" interrata esistente, alimentata dalla CP Ginosa Marina per conto di E-distribuzione SPA e la realizzazione di una strada di accesso calla Sp 9 alla cabina da realizzare, il tutto come meglio rappresentato sugli elaborati e stralci allegati.

A tal fine precisa che:

- l'autorizzazione alla costruzione degli impianti dovrà essere rilasciata a nome del soggetto che provvederà alla loro realizzazione;
- l'autorizzazione all'esercizio dovrà essere emessa a favore di e-distribuzione S.p.A.;
- che le opere di rete, una volta realizzate, saranno inserite nel perimetro della rete di distribuzione dell'energia elettrica di proprietà di edistribuzione S.p.A. e che pertanto non saranno soggette a dismissione e ripristino dello stato dei luoghi.

Si allega alla presente:

- Progetto Autorizzato da E-distribuzione Spa.

Cordiali saluti.

Data 15/05/2023

**(Firma digitale)**

5/05/23, 1 38

ricevuta di avvenuta consegna

Da "posta-certificata@pec.aruba.it" <posta-certificata@pec.aruba.it>

A "montescaglioso12@pec.it" <montescaglioso12@pec.it>

Data lunedì 15 maggio 2023 - 18:30

---

**Richiesta attraversamento cavidotto e strada su area demaniale a Ginosa su condotta esistente**

---

**Ricevuta di avvenuta consegna**

---

Il giorno 15/05/2023 alle ore 18:30:12 (+0200) il messaggio

"Richiesta attraversamento cavidotto e strada su area demaniale a Ginosa su condotta esistente" proveniente da "montescaglioso12@pec.it"

ed indirizzato a "bonificastornaratara@pec.it"

è stato consegnato nella casella di destinazione.

Identificativo messaggio: opec21004.20230515183000.216917.981.1.54@pec.aruba.it

---

**Allegato(i)**

daticert.xml (1 KB)

postacert.eml (30322 KB)

smime.p7s (7 KB)

Alla PROVINCIA DI TARANTO  
SERVIZIO INFRASTRUTTURE  
[protocollo@pec.provincia.ta.it](mailto:protocollo@pec.provincia.ta.it)

**Montescaglioso 12 S.R.L.**

[montescaglioso12@pec.it](mailto:montescaglioso12@pec.it)

OGGETTO: Richiesta Parere preliminare per il varco di accesso alla cabina di connessione da costruire dalla SP n. 9 e per lo scavo trasversale sulla stessa provinciale di m 10,00 al fine di realizzare la connessione con richiusura entra e esci della linea MT "OLIVERS" interrata esistente, alimentata dalla CP di Ginosa Marina per conto di E-distribuzione SPA.

La società **Montescaglioso 12 S.R.L.**, con sede in viale dell'Artigianato, n. 13 in Lucera (FG), in qualità di titolare del preventivo di connessione con codice di rintracciabilità **332376729** per la connessione alla rete di un impianto fotovoltaico

**Premesso che**

- per l'allaccio alla rete di un impianto fotovoltaico; la società scrivente ha accettato il preventivo di connessione specificando che intende avvalersi della facoltà di autorizzare e realizzare in proprio le opere di connessione che entreranno a far parte delle infrastrutture della rete elettrica nazionale;
- Le opere di rete da realizzare consisteranno nella realizzazione di una cabina di consegna e del collegamento in entra e esci sulla linea elettrica esistente OLIVERS che percorre parallelamente la SP n. 9;

**Considerato che**

- Per l'accesso alla cabina sarà necessario autorizzare un varco di accesso alla cabina dalla SP9;
- Il varco sarà accessibile soltanto dal personale autorizzato dal gestore della rete pubblica (E-distribuzione spa) per l'accesso alla cabina, soltanto per le manutenzioni straordinarie, in quanto le apparecchiature sono dotate di automatismi per il riarmo telecomandato e non sarà previsto un accesso continuativo, ma soltanto saltuario;
- che le opere da autorizzare rientrando nel sistema elettrico nazionale sono considerate indifferibili, urgenti e di pubblica utilità e a seguito della realizzazione e collaudo saranno cedute ad E-distribuzione SPA (come previsto dal preventivo di connessione) ai sensi del DPR 327/2001 e



s.m.i.;

- Il varco è posto a circa 95 m dall'incrocio;

- Ai sensi delle vigenti disposizioni normative (cfr. art. 4 della l. n. 847 del 29.9.1964) la rete di distribuzione della energia elettrica costituisce opera di urbanizzazione primaria; il servizio di distribuzione dell'energia elettrica è servizio pubblico e quindi gli impianti necessari (ivi comprese le cabine di trasformazione) costituiscono infrastrutture complementari al servizio di ciascuna zona omogenea del territorio. Ne consegue che l'esecuzione di tali impianti, destinati alla urbanizzazione del territorio e comunque a garantire il servizio pubblico di distribuzione dell'energia elettrica, risulta compatibile con tutte le zone territoriali del Comune. In tal senso la esecuzione edilizia di tali insediamenti non costituisce deroga alla zonizzazione del territorio imposta con gli strumenti urbanistici.

La CIRCOLARE DEL MINISTERO DEI LAVORI PUBBLICI 30 DICEMBRE 1970, N.5980 fornisce importanti istruzioni sulle distanze da osservare nell'edificazione a protezione del nastro stradale, che si riportano di seguito:

*...7. - Appare opportuno chiarire, anche in relazione a taluni quesiti, la questione riguardante l'ammissibilità della realizzazione di opere varie nelle fasce a protezione del nastro stradale. In linea di massima - e salvo ad esaminare singoli casi che presentino aspetti particolari - questo Ministero è dell'avviso che in dette fasce - da considerare come vere e proprie zone di rispetto - sia unicamente consentita la realizzazione di opere a servizio della strada con esclusione di quelle aventi carattere di edificazione, quali: alberghi e motel, ristoranti, stazioni di servizio che svolgono una attività diversa da quella del soccorso immediato, ecc.; ferme restando, ovviamente, le disposizioni vigenti specificamente dirette a disciplinare le singole opere.*

*Nelle aree di che trattasi, possono peraltro trovare opportuna collocazione le canalizzazioni dei vari servizi, nel rispetto delle norme vigenti al riguardo; nonchè le sistemazioni viarie necessarie per una coordinata e razionale ubicazione delle immissioni laterali nell'arteria principale.*

*A titolo esemplificativo possono così elencarsi le opere, la cui realizzazione è ammissibile nelle fasce di rispetto stradale:*

- parcheggi scoperti, sempre che non comportino la costruzione di edifici;
- distributori di carburanti con i relativi accessori, per il soccorso immediato degli utenti della strada;
- cabine di distribuzione elettrica;
- sostegni di linee telefoniche e telegrafiche;
- reti idriche;
- reti fognanti;
- canalizzazioni irrigue;
- pozzi;
- metanodotti, gasdotti, ecc.;

- *recinzioni in muratura - che a norma dell'art.878 del codice civile non abbiano un'altezza superiore ai 3 metri - in rete metallica, nonchè siepi, a delimitazione del confine di proprietà , con l'avvertenza che per le recinzioni in muratura si applicano le disposizioni dell'art.1 del Regio decreto 8-12-1933, n.1740;*
- *strade a servizio dell'edificazione che si sviluppa fuori della fascia di rispetto stradale; strade di raccordo dei vari sbocchi viari; strade a servizio delle opere consentite in detta fascia.*

alla luce di quanto premesso, con la presente

#### **CHIEDE**

Il parere preliminare circa il varco di accesso alla cabina di connessione da costruire dalla SP n. 9 e per lo scavo trasversale sulla stessa provinciale di m 10,00 al fine di realizzare la connessione con richiusura entra e esci della linea "OLIVERS" interrata esistente, alimentata dalla CP Ginosa Marina per conto di E-distribuzione SPA, il tutto come meglio rappresentato sugli elaborati e stralci allegati.

A tal fine precisa che:

- l'autorizzazione alla costruzione degli impianti dovrà essere rilasciata a nome del soggetto che provvederà alla loro realizzazione;
- l'autorizzazione all'esercizio dovrà essere emessa a favore di e-distribuzione S.p.A.;
- che le opere di rete, una volta realizzate, saranno inserite nel perimetro della rete di distribuzione dell'energia elettrica di proprietà di edistribuzione S.p.A. e che pertanto non saranno soggette a dismissione e ripristino dello stato dei luoghi.

Si allega alla presente:

- Progetto Autorizzato da E-distribuzione Spa.

Cordiali saluti.

Data 22/02/2023

**(Firma digitale)**

28/02/23, 09:56 [https://webmail.pec.it/layout/origin/html/printMsg.html?\\_v\\_=4.2.83.1.20230203\\_1155&contid=&folder=SU5CT1g=&msgid=38&...](https://webmail.pec.it/layout/origin/html/printMsg.html?_v_=4.2.83.1.20230203_1155&contid=&folder=SU5CT1g=&msgid=38&...)

Da "protocollo@pec.provincia.ta.it" <protocollo@pec.provincia.ta.it>

A "montescaglioso12@pec.it" <montescaglioso12@pec.it>

Data giovedì 23 febbraio 2023 - 10:09

**Provincia di Taranto - Avvenuta Protocollazione nota avente ad oggetto: POSTA CERTIFICATA: RICHIESTA PARERE PRELIMINARE PER IL VARCO DI ACCESSO ALLA CABINA DI CONNESSIONE E ATTRAVERSAMENTO LINEA MT DA COSTRUIRE SULLA SP N. 9 - GINOSA**

---

Il Vostro documento avente ad oggetto:

POSTA CERTIFICATA: RICHIESTA PARERE PRELIMINARE PER IL VARCO DI ACCESSO ALLA CABINA DI CONNESSIONE E ATTRAVERSAMENTO LINEA MT DA COSTRUIRE SULLA SP N. 9 - GINOSA

è stato protocollato con i seguenti riferimenti:

prot. numero 0006694

del 23/02/2023 10:07:16

PROVINCIA DI TARANTO

Ufficio Protocollo

74123 Taranto - Via Anfiteatro 4

Centr. 099-4587111

Pratica n° 04383630714-20032023-1720

**Suap di GINOSA in delega alla CCIAA di TA**

CHIEDE	Procedimento
<b>Procedura abilitativa semplificata (P.A.S.) per l'installazione di impianti alimentati da energia rinnovabile</b>	<b>Procedura abilitativa semplificata (P.A.S.) per l'installazione di impianti alimentati da energia rinnovabile ((ai sensi dell'art. 6 del D. Lgs 28 del 03/03/2011 - art. 6 della L.R. n. 25 del 24/09/2012)</b>

Scheda anagrafica

 **DITTA/SOCIETA'/IMPRESA** PERSONA (Privato) **ISCRITTA ALLA CCIAA**

Codice Fiscale

**04383630714**

(compilare per effettuare il recupero dei dati dal registro imprese)

Informazioni relative all'iscrizione al Registro Imprese

Camera di commercio di:	Numero REA	Data
<b>FOGGIA</b>	<b>323276</b>	<b>24/11/2021</b>

 NON ANCORA ISCRITTA NON NECESSITA DI ISCRIZIONE AL RI DELLA CCIAA

DATI DEL DICHIARANTE

Nome	Cognome	Cod.Fiscale
<b>LUIGI</b>	<b>PIACQUADIO</b>	
Sesso	Data nascita	Cittadinanza

Luogo di nascita:

Stato

Località estera

 Se cittadino non UE

Informazioni relative alla residenza :

Stato	Provincia
<b>Italia</b>	

Comune

Toponimo (DUG)

**PIAZZA**

Denominazione stradale			
Numero civico	CAP	eMail/PEC	Telefono fisso/cellulare

Carica

**AMMINISTRATORE UNICO**

DATI DELLA DITTA/SOCIETA'/IMPRESA

Denominazione (nome della ditta o azienda o ragione sociale)		
<b>MONTESCAGLIOSO 12 S.R.L.</b>		
Forma giuridica	Codice Fiscale	P.IVA
<b>SOCIETA' A RESPONSABILITA' LIMITATA</b>	<b>04383630714</b>	<b>04383630714</b>

Dati relativi alla sede legale della ditta/società/impresa

Stato	Provincia	
<b>Italia</b>	<b>FOGGIA</b>	
Comune		
<b>LUCERA</b>		
Toponimo (DUG)		
<b>VIALE</b>		
Denominazione stradale	Numero civico	CAP
<b>DELL'ARTIGIANATO</b>	<b>13</b>	<b>71036</b>
Telefono fisso/Cellulare	Fax	PEC
<b>0881545252</b>		<b>MONTESCAGLIOSO12@PEC.IT</b>

Qualifica e dati del procuratore

Qualifica del procuratore
<b>PROFESSIONISTA INCARICATO</b>

Il procuratore:

Nome	Cognome	Sesso	Cittadinanza
<b>UMBERTO</b>	<b>PIACQUADIO</b>	<b>Maschio</b>	
Nato a		il	
	Provincia		Stato
[ ] in Italia		[ X ] all'Estero	
Cod.Fiscale			

Informazioni relative alla residenza del procuratore:

Residente in	Provincia	CAP

Indirizzo	Tel	Fax
	<b>0881545252</b>	<b>0881548541</b>

eMail PEC

**umberto.piacquadio@ingpec.eu**

Oggetto della pratica

descrizione sintetica

**Lavori di realizzazione di un impianto fotovoltaico di potenza nominale pari a 1279 kW, con relative infrastrutture elettriche di collegamento alla rete elettrica nazionale, da realizzarsi in località Girifalco in area buffer entro i 500m da aree di cava nel comune di Ginosa.**

DOMICILIO ELETTRONICO

Ai fini delle comunicazioni relative al presente procedimento si elegge il proprio domicilio elettronico presso la seguente casella di posta elettronica (domicilio elettronico)

DOMICILIO ELETTRONICO: (N.B. Inserire l'indirizzo della casella PEC a cui lo Sportello dovrà inviare la ricevuta e le altre comunicazioni relative alla pratica)

**umberto.piacquadio@ingpec.eu**

**[ X ] Si dichiara di essere consapevoli che nel caso non venga indicata una casella di posta elettronica certificata (PEC), non si avrà la certezza del buon esito dell' eventuale scambio di comunicazioni che seguiranno la presente istanza**

Dichiarazione di consapevolezza ex artt. 46 e 47 DPR 445/2000

**[ X ] Dichiara di essere consapevole che le dichiarazioni false, la falsità negli atti e l'uso di atti falsi comportano l'applicazione delle sanzioni penali previste dall'art. 76 del D.P.R. 445/2000 e la decadenza dai benefici eventualmente conseguenti al provvedimento emanato sulla base della dichiarazione non veritiera nonché il divieto di accesso a contributi, finanziamenti e agevolazioni per un periodo di 2 anni decorrenti da quando l'amministrazione ha adottato l'atto di decadenza, come previsto dall'art. 75 del D.P.R. 445/2000.**

INFORMATIVA SULLA PRIVACY (Art. 13 del Reg. UE n. 2016/679 del 27 aprile 2016)

Il Reg. UE n. 2016/679 del 27 aprile 2016 stabilisce norme relative alla protezione delle persone fisiche con riguardo al trattamento dei dati personali. Pertanto, come previsto dall'art. 13 del Regolamento, si forniscono le seguenti informazioni:

Titolare del trattamento:

Comune di GINOSA

indirizzo pec suap.comuneginosa@pec.rupar.puglia.it

Finalità del trattamento.

Il trattamento dei dati è necessario per l'esecuzione di un compito di interesse pubblico o connesso all'esercizio di pubblici poteri di cui è investito il titolare del trattamento. Pertanto i dati personali saranno utilizzati dal titolare del trattamento nell'ambito del procedimento per il quale la dichiarazione viene resa.

Modalità del trattamento.

I dati saranno trattati da persone autorizzate, con strumenti cartacei e informatici.

Destinatari dei dati.

I dati potranno essere comunicati a terzi nei casi previsti della Legge 7 agosto 1990, n. 241 ("Nuove norme in materia di procedimento amministrativo e di diritto di accesso ai documenti amministrativi"), ove applicabile, e in caso di controlli sulla veridicità delle dichiarazioni (art. 71 del D.P.R. 28 dicembre 2000 n. 445 ("Testo unico delle disposizioni legislative e regolamentari in materia di documentazione amministrativa")). Responsabili del trattamento la Camera di Commercio competente per territorio e InfoCamere S.c.p.A.

## Diritti.

L'interessato può in ogni momento esercitare i diritti di accesso e di rettifica dei dati personali nonché ha il diritto di presentare reclamo al Garante per la protezione dei dati personali. Ha inoltre il diritto alla cancellazione dei dati e alla limitazione al loro trattamento nei casi previsti dal Regolamento. Per esercitare tali diritti tutte le richieste devono essere rivolte al Comune di GINOSA indirizzo mail suap.comuneginosa@pec.rupar.puglia.it. Il responsabile della protezione dei dati è contattabile all'indirizzo mail c.venneri@comune.ginosa.ta.it.

## Periodo di conservazione dei dati.

I dati personali saranno conservati per un periodo non superiore a quello necessario per il perseguimento delle finalità sopra menzionate o comunque non superiore a quello imposto dalla legge per la conservazione dell'atto o del documento che li contiene. I dati sono altresì trasmessi alla Camera di Commercio competente per territorio per la raccolta nel Fascicolo informativo di impresa di cui all'art. 43-bis del D.P.R. 445/2000 e s.m.i.

<b>[ X ] Il/la sottoscritto/a dichiara di aver letto l'informativa sul trattamento dei dati personali.</b>
CHIEDE A UFFICI COMUNE DI GINOSA

Procedura abilitativa semplificata (P.A.S.) per l'installazione di impianti alimentati da energia rinnovabile ((ai sensi dell'art. 6 del D. Lgs 28 del 03/03/2011 - art. 6 della L.R. n. 25 del 24/09/2012)

## Localizzazione dell'intervento

Comune	Frazione	Prov.	CAP
<b>GINOSA</b>		<b>TA</b>	<b>74013</b>

ATTENZIONE - l'ubicazione dell'attività o intervento coincide con il Comune a cui è destinata la pratica

Via, Viale, Piazza	n° civico
<b>CONTRADA GIRIFALCO</b>	<b>snc</b>

scala	piano	interno
	<b>Terra</b>	

## dati catastali

<input type="checkbox"/> NCEU	<input checked="" type="checkbox"/> NCT
-------------------------------	---

foglio	particella/mappale	subalterno
<b>123</b>	<b>672</b>	

sezione Censuaria (Terreni)

foglio	particella/mappale	subalterno
<b>123</b>	<b>669</b>	

sezione Censuaria (Terreni)

foglio	particella/mappale	subalterno
<b>123</b>	<b>306</b>	

sezione Censuaria (Terreni)

foglio	particella/mappale	subalterno
<b>123</b>	<b>283</b>	

sezione Censuaria (Terreni)

## ulteriori dati relativi alla localizzazione dell'intervento

Superfici edificio (reali e non catastali)

coperta mq	scoperta mq	altezza m
<b>36.00</b>	<b>19500.00</b>	<b>2.50</b>

Superfici terreno (reali e non catastali) mq.
<b>19536.00</b>



**a) Titolarità dell'intervento**

Il richiedente dichiara di avere titolo alla presentazione di questa pratica edilizia in quanto

**proprietario esclusivo**

rappresentante legale

Amministratore/delegato dal Condominio

comproprietario con il/i soggetto/i elencato/i nella sezione "SOGGETTI COINVOLTI";

locatario/comodatario (a tale scopo autorizzato dai proprietari nella sezione "SOGGETTI COINVOLTI")

dell'immobile interessato dall'intervento e di

**avere titolarità esclusiva all'esecuzione dell'intervento**

non avere titolarità esclusiva all'esecuzione dell'intervento, ma di disporre comunque della dichiarazione di assenso dei terzi titolari di altri diritti reali o obbligatori

**b) Presentazione della PAS**

Dichiara di presentare la PAS

in assenza di atti di assenso presupposti, in quanto l'intervento oggetto della PAS non necessita di atti o pareri che non possono essere sostituiti dalle autocertificazioni, attestazioni e asseverazioni o certificazioni di tecnici abilitati

essendo già in possesso di tutti gli atti di assenso presupposti, comunque denominati, rilasciati dalle competenti amministrazioni

**richiedendo contestualmente l'acquisizione d'ufficio degli atti di assenso presupposti, comunque denominati, alle competenti amministrazioni. Il titolare dichiara di essere a conoscenza che l'attività oggetto della PAS può essere iniziata dopo il rilascio dei relativi atti di assenso**

## c) Tipologia di impianto alimentato da fonti rinnovabili oggetto di PAS

Installazione di pannelli fotovoltaici, su edificio esistente, con qualsiasi potenza, non ricadenti fra quelli di cui al punto 12.1 del D.M. 10/09/2010 aventi TUTTE le seguenti caratteristiche: i. moduli fotovoltaici collocati nei tetti di edifici esistenti; ii. la superficie complessiva dei moduli fotovoltaici dell'impianto non sia superiore a quella del tetto dell'edificio sul quale i moduli sono collocati

collocato su edifici, tettoie, serre o pensiline e da realizzarsi con tegole fotovoltaiche o altri elementi innovativi;

collocato su edifici o loro pertinenze (realizzati all'interno della zona A di cui al D.M. 1444/1968) e da realizzarsi con tegole fotovoltaiche o altri elementi innovativi;

Impianto solare fotovoltaico non integrato ubicato al suolo con potenza inferiore a 20 kW;

Impianto solare fotovoltaico ubicato a suolo su terreni agricoli (max 10% del terreno agricolo e distanza superiore a 2000 mt. da altri terreni dello stesso proprietario), non ricadenti fra quelli di cui al punto 12.1 e 12.2 lettera a) del D.M. 10/09/2010, aventi capacità di generazione inferiore alla soglia indicata alla tabella A allegata al D.Lgs n. 387 del 29/12/2003, cioè con potenza inferiore a 20 kW, e che faccia capo ad un unico punto di connessione ed ad un unico soggetto;

Impianto solare fotovoltaico ubicato su aree già degradate da attività antropiche, pregresse o in atto, tra cui siti industriali, cave, discariche, siti contaminati, con potenza non superiore a 1 MW e direttamente su suolo;

Impianto eolico di potenza inferiore a 200 kW con max 4 generatori eolici;

Impianti Biomassa, gas di discarica, gas residuati dai processi di depurazione, operanti in assetto cogenerativi con potenza > 50 1000 kW ovvero 3000 kWt;

Impianti alimentati da biomassa e biogas con potenza max 200 kW;

Impianti da gas di discarica, gas residuati con potenza inferiore a 1 MW;

Impianti non cogenerativi con potenza 250kW;

Impianti idroelettrici e geotermoelettrici realizzati su edifici esistenti senza variazione planoaltimetriche, senza cambio di destinazione d'uso, senza intaccare parti strutturali, ecc., con potenza max 200 kW;

Impianti idroelettrici e geotermoelettrici alimentati da fonte idraulica con potenza inferiore a 1 MW;

Attività di costruzione ed esercizio di impianti fotovoltaici di potenza sino a 10 MW connessi alla rete elettrica di media tensione e localizzati in area a destinazione industriale, produttiva o commerciale (ai sensi del c.9 bis, dell'art.6 del D.LGS 28/2011 modificato dal D.L. 77/2021.

 **Altro impianto di energia elettrica**

specificare

**Impianto fotovoltaico superiore ad 1 MW e fino a 10 MW ubicato nel buffer di 500 m da cave e miniere ai sensi dell'Art. 20 comma 8 del Dlgs 199/2021 e s.m.i. e art. 9 bis del Dlgs 28/2011 e s.m.i..**

## e) Opere su parti comuni o modifiche esterne

Le opere previste

 **non riguardano parti comuni**

riguardano le parti comuni di un fabbricato condominiale

riguardano parti comuni di un fabbricato con più proprietà, non costituito in condominio, e dichiara che l'intervento è stato approvato dai comproprietari delle parti comuni, come risulta da atto consegnato al progettista ovvero dalla sottoscrizione degli elaborati da parte di tutti i comproprietari corredata da copia di documento d'identità

riguardano parti dell'edificio di proprietà comune ma non necessitano di assenso perché, secondo l'art. 1102 c.c., apportano, a spese del titolare, le modificazioni necessarie per il miglior godimento delle parti comuni non alterandone la destinazione e senza impedire agli altri partecipanti di usufruirne secondo il loro diritto

## f) Descrizione sintetica dell'intervento

Dichiara che i lavori per i quali viene inoltrata la presente PAS consistono in:

**Lavori di realizzazione di un impianto fotovoltaico della potenza nominale pari a 1279 kW, con potenza in immissione pari a 900 kW su strutture di tipo fisso, da realizzarsi sulla SP 9 in contrada Girifalco o Lama delle Pere, nell'area classificata idonea aree a buffer di 500 m da aree di cave e miniere, nel comune di Ginosa, classificata come area idonea come previsto dall'art. 20 comma 8 del dlgs 199/2021 e s.m.i.. Ai fini dell'autorizzazione delle opere di rete per la connessione si specifica quanto segue:- l'autorizzazione alla costruzione degli impianti dovrà essere rilasciata a nome del soggetto che provvederà alla loro realizzazione;- l'autorizzazione all'esercizio dovrà essere emessa a favore di e-distribuzione S.p.A.;- le opere di rete sono opere di pubblica utilità, una volta realizzate, saranno inserite nel perimetro della rete di distribuzione dell'energia elettrica di proprietà di e-distribuzione S.p.A. e che pertanto non sarà prevista la rimozione a fine vita dell'impianto di produzione e ripristino dei luoghi.**

## g) Regolarità urbanistica e precedenti edilizi

**lo stato attuale dell'immobile risulta pienamente conforme alla documentazione dello stato di fatto legittimato dal seguente titolo/pratica edilizia (o, in assenza, dal primo accatastamento)**

**legittimato da**

	n.	del	
<input type="checkbox"/> titolo unico (SUAP)			
	n.	del	
<input type="checkbox"/> permesso di costruire / licenza edil. / concessione edilizia			
	n.	del	
<input type="checkbox"/> autorizzazione edilizia			
	n.	del	
<input type="checkbox"/> accertamento di conformità ex art. 36 d.P.R. n.380/2001			
	Legge	n.	del
<input type="checkbox"/> condono edilizio			
	Legge	n.	del
<input type="checkbox"/> C.E. o P.d.C. in sanatoria			
	n.	del	
<input type="checkbox"/> P.d.C. in sanatoria			
	n.	del	
<input type="checkbox"/> D.I.A. / S.C.I.A			
	n.	del	
<input type="checkbox"/> DIA/SCIA alternativa al permesso di costruire			
	n.	del	
<input type="checkbox"/> C.I.L./C.I.L.A.			
	estremi della denuncia catastale n.	del	
<input type="checkbox"/> primo accatastamento			
<input type="checkbox"/> Preesistente al 1942			
(Allegare planimetria catastale originale)			
<input type="checkbox"/> Preesistente al 1967			
(Allegare planimetria catastale originale)			
	specificare	n.	del
<input checked="" type="checkbox"/> <b>altro</b>	<b>area libera</b>	<b>xxxx</b>	<b>01/01/1939</b>

h)  Calcolo del contributo di costruzione

**L'intervento da realizzare è a titolo gratuito**

ai sensi della seguente normativa

**impianto fotovoltaico su area libera**

L'intervento da realizzare è a titolo oneroso e pertanto

allega il prospetto di calcolo preventivo del contributo di costruzione, a firma di tecnico abilitato, e la ricevuta di versamento del contributo di costruzione

richiede il reperimento degli standard in quanto intervento che comporta aumento del carico urbanistico

richiede il reperimento degli standard in quanto intervento che comporta aumento del carico urbanistico, per i quali con relazione asseverata si richiede la monetizzazione

i)  Tecnici incaricati

dichiara di aver incaricato, in qualità di progettista, il tecnico indicato nella sezione seguente

PROGETTISTA DELLE OPERE ARCHITETTONICHE

non è colui che presenta la pratica

colui che presenta la pratica

**incaricato anche come direttore dei lavori delle opere architettoniche**

se il direttore dei lavori delle opere architettoniche è diverso dal progettista delle opere architettoniche

e dichiara inoltre

di aver incaricato, in qualità di direttori dei lavori e di altri tecnici, i soggetti indicati alla sezione seguente

**che il/i direttore/i dei lavori e gli altri tecnici incaricati saranno individuati prima dell'inizio dei lavori**

l)  Impresa esecutrice dei lavori

**L'impresa esecutrice/impresе esecutrici dei lavori sarà/saranno individuata/e prima dell'inizio dei lavori**

i lavori, in quanto opere di modesta entità che non interessano le specifiche normative di settore, sono eseguiti/sono stati eseguiti in prima persona, senza alcun affidamento a ditte esterne

i lavori sono eseguiti/sono stati eseguiti dalla/e impresa/e indicata/e alla seguente sezione

m) **R**ispetto degli obblighi in materia di salute e sicurezza nei luoghi di lavoro (vedi allegata tabella ADEMPIMENTI PREVISTI DAL D. LGS. N.81/2008)

che l'intervento

non ricade nell'ambito di applicazione delle norme in materia di salute e sicurezza nei luoghi di lavoro (d.lgs. n. 81/2008)

ricade nell'ambito di applicazione delle norme in materia di salute e sicurezza nei luoghi di lavoro (d.lgs. n. 81/2008) e pertanto:

relativamente alla documentazione delle imprese esecutrici:

dichiara che l'entità presunta del cantiere è inferiore a 200 uomini-giorno ed i lavori non comportano i rischi particolari di cui all'allegato XI del d.lgs. n. 81/2008 e di aver verificato il certificato di iscrizione alla Camera di commercio, il documento unico di regolarità contributiva, corredato da autocertificazione in ordine al possesso degli altri requisiti previsti dall'allegato XVII del d.lgs. n. 81/2008, e l'autocertificazione relativa al contratto collettivo applicato

dichiara che l'entità presunta del cantiere è pari o superiore a 200 uomini-giorno o i lavori comportano i rischi particolari di cui all'allegato XI del d.lgs. n. 81/2008 e di aver verificato la documentazione di cui alle lettere a) e b) dell'art. 90 comma 9 prevista dal d.lgs. n. 81/2008 circa l'idoneità tecnico professionale della/e impresa/e esecutrice/i e dei lavoratori autonomi, l'organico medio annuo distinto per qualifica, gli estremi delle denunce dei lavoratori effettuate all'Istituto nazionale della previdenza sociale (INPS), all'Istituto nazionale assicurazione infortuni sul lavoro (INAIL) e alle casse edili, nonché il contratto collettivo applicato ai lavoratori dipendenti, della/e impresa/e esecutrice/i

relativamente alla notifica preliminare di cui all'articolo 99 del d.lgs. n. 81/2008

dichiara che l'intervento non è soggetto all'invio della notifica

dichiara che l'intervento è soggetto all'invio della notifica

**ricade nell'ambito di applicazione delle norme in materia di salute e sicurezza sul luogo di lavoro (d.lgs. n. 81/2008), ma si riserva di presentare le dichiarazioni di cui al presente quadro prima dell'inizio lavori, poiché i dati dell'impresa esecutrice saranno forniti prima dell'inizio lavori**

di essere a conoscenza che l'efficacia della presente PAS è sospesa qualora sia assente il piano di sicurezza e coordinamento di cui all'articolo 100 del d.lgs. n. 81/2008 o il fascicolo di cui all'articolo 91, comma 1, lettera b), quando previsti, oppure in assenza di notifica di cui all'articolo 99, quando prevista, oppure in assenza di documento unico di regolarità contributiva

n) **D**iritti di terzi

**dichiara di essere consapevole che la presente segnalazione non può comportare limitazione dei diritti dei terzi, fermo restando quanto previsto dall'articolo 19, comma 6-ter, della l. n. 241/1990**

gli eventuali soggetti cointeressati, titolari di diritti reali di godimento su beni confinanti e risultanti da registrazioni catastali ed estremi catastali dei fondi confinanti a quelli oggetto dell'intervento, sono:

**Giuliano Santoro**

o) **Avvertenze generali**

Dichiara di essere informato che, ai sensi dell'art. 23 d.P.R. n.380/2001:

- i lavori in oggetto possono avere inizio trascorsi 30 gg dalla data di acquisizione della presente al protocollo comunale o dopo l'acquisizione degli atti di assenso presupposti;
- la durata degli stessi non potrà superare il termine di tre anni dalla data della sua presentazione;
- è tenuto a comunicare al SUE la data della fine lavori;

Prima di ultimare l'intervento, il progettista o un tecnico abilitato rilascia un certificato di collaudo finale, allegato alla comunicazione di fine lavori, che va presentato allo sportello unico, con il quale si attesta la conformità dell'opera al progetto presentato. Contestualmente presenta ricevuta dell'avvenuta presentazione della variazione catastale conseguente alle opere realizzate ovvero dichiarazione che le stesse non hanno comportato modificazioni del classamento. In assenza di tale documentazione si applica la sanzione di cui all'art. 37, c 5, d. P.R. n.380/2001.

Dichiara di essere informato che, nei casi disciplinati dall'art. 24 del d.P.R. n. 380/01, entro quindici giorni dalla data dell'ultimazione dei lavori di finitura dell'intervento, è tenuto a presentare all'ufficio comunale competente domanda di rilascio della segnalazione certificata di agibilità con le modalità di cui all'art. 24 d.P.R. n.380/01 oppure la dichiarazione del direttore dei lavori o, qualora non nominato, di un professionista abilitato, con la quale si attesta la conformità dell'opera al progetto presentato e la sua agibilità (art. 24 comma 5 d.P.R. n. 380/2001 e LR n° 12/2014). Dovrà essere inoltrata la dichiarazione del direttore dei lavori al SUAP - Sportello unico per le attività produttive - con la quale si attesta la conformità dell'opera al progetto presentato e la sua agibilità (art. 10 d.P.R. n.160/2010) ove trattasi di impianto produttivo;

Dichiara di provvedere al pagamento delle imposte dovute al momento del rilascio dell'atto autorizzativo

**PRESA VISIONE**

## Dichiarazione relativa ai diritti di segreteria/istruttori

VERSAMENTO DIRITTI O SPESE

**non sono dovuti oneri quali diritti o spese**

**poiché non previsti dal tariffario**

poiché esentati

sono dovuti oneri quali diritti o spese

per un totale di Euro

pagamento on line alla pagina successiva 'Pagamento oneri'

versamento su conto corrente postale (vedere le istruzioni di ogni SUAP)

in data

ufficio postale di

Allegata qui la ricevuta di versamento tramite conto corrente postale

pagamento pagoPA / bonifico bancario (vedere le istruzioni di ogni SUAP)

in data

indicare il codice IUV / codice TRN

Allega qui l'attestazione del pagamento pagoPA o del bonifico bancario (in caso di bonifico, non è valida la ricevuta di presa in carico del bonifico)

Dichiarazione relativa all'assolvimento dell'imposta di bollo

VERSAMENTO DELL'IMPOSTA DI BOLLO

E' obbligatorio selezionare una delle seguenti quattro opzioni:

Il pagamento è dovuto e si intende assolvere l'obbligo tramite il circuito digitale pagoPA [NB: questa opzione è possibile solo se lo Sportello Unico aderisce a pagoPA] ...

**Il pagamento è dovuto e si intende assolvere l'obbligo con marche da bollo di cui si riportano i numeri di serie identificativi (le marche da bollo utilizzate saranno poi annullate e conservate in originale) ...**

Marca da € 16,00 per la domanda:

numero seriale (1)	data
<b>01220384813052</b>	<b>10/03/2023</b>

E' obbligatorio selezionare una delle seguenti due opzioni:

Marca da €16,00 per l'autorizzazione...

**Non è richiesta alcuna marca da bollo per l'autorizzazione perché il procedimento può concludersi con il silenzio assenso dell'Amministrazione o con rilascio di Nulla Osta...**

per la seguente motivazione

**procedura abilitativa semplificata e comunicazione per gli impianti alimentati da energia rinnovabile - Impianti fotovoltaici di potenza inferiore ad 1 MW (ex art. 6 D.Lgs. 28/2011)**

(1) Inserire i quattordici numeri presenti appena sopra il codice a barre, nella parte bassa del contrassegno

NOTA BENE: Le domande devono essere regolarizzate in misura forfettaria con una marca da bollo da €16,00 - Aggiungere una marca da bollo per il provvedimento autorizzatorio (in seguito alle modifiche apportate al DPR n. 642/1972 dalla legge n. 147/2013, le istanze trasmesse per via telematica e i provvedimenti rilasciati per via telematica sono soggetti all'imposta di bollo forfettaria di €16,00)

Per gli Enti autorizzati, l'imposta di bollo è assolta in modo virtuale ai sensi del D.M. 10/11/2011 o ai sensi dell'art. 15 D.P.R. 642/1972 ...

Il pagamento non è dovuto poiché esentati ...



**Suap di GINOSA in delega alla CCIAA di TA**  
**Identificativo elenco nazionale SUAP: 5579**

**Sportello Unico per le Attività Produttive (art. 38 L133/2008)**

Distinta del modello di riepilogo pratica SUAP (art.5 commi 3-4 allegato tecnico DPR160/2010 Versione 1.0)

Comune/SUAP destinatario

Comune Destinatario	GINOSA	Provincia Comune Destinatario	TA
Identificativo SUAP secondo quanto indicato nell'elenco nazionale dei SUAP	5579	Ufficio Destinatario	Suap di GINOSA in delega alla CCIAA di TA

Informazioni anagrafiche dell'impresa che invia la comunicazione o istanza

Denominazione:	MONTESCAGLIOSO 12 S.R.L.	
Codice fiscale	04383630714	
Forma giuridica	SOCIETA' A RESPONSABILITA' LIMITATA	
Provincia e Numero Rea della sede legale	FG	323276

Oggetto della comunicazione o istanza

Tipologia Adempimento	Ordinario	Codice pratica	04383630714-20032023-1720
Descrizione	Lavori di realizzazione di un impianto fotovoltaico di potenza nominale pari a 1279 kW, con relative infrastrutture elettriche di collegamento alla rete elettrica nazionale, da realizzarsi in località Girifalco in area buffer entro i 500m da aree di cava nel comune di Ginosa.		

Procura speciale

Procura speciale

Nome file allegato	Descrizione
04383630714-20032023-1720.001.PDF.P7M	Procura speciale

Estremi del dichiarante (titolare, legale rappresentante, notaio, intermediario, delegato)

Cognome	PIACQUADIO	Nome	UMBERTO
Qualifica	PROFESSIONISTA INCARICATO	Cod. Fiscale	
Indirizzo email o PEC	umberto.piacquadio@ingpec.eu	Telefono	0881545252

Domicilio elettronico (Posta Elettronica Certificata) dell'impresa dove notificare le ricevute

Domicilio di Posta Elettronica Certificata dell'impresa

## Elenco dei documenti informatici allegati

Nome file allegato	Descrizione
04383630714-20032023-1720.001.MDA.PDF.P7M	MDA Pratica
04383630714-20032023-1720.003.PDF.P7M	Fotocopia di un documento di identita' del soggetto
04383630714-20032023-1720.017.PDF.P7M	Pareri, autorizzazioni, nulla osta, rilasciati dai soggetti
04383630714-20032023-1720.004.PDF	D.U.R.C. (Documento Unico di Regolarità
04383630714-20032023-1720.007.PDF	Elaborati tecnici per la connessione redatti dal
04383630714-20032023-1720.008.PDF	Elaborati tecnici per la connessione redatti dal
04383630714-20032023-1720.009.PDF	Elaborati tecnici per la connessione redatti dal
04383630714-20032023-1720.011.PDF.P7M	Opportuni elaborati progettuali a firma di un
04383630714-20032023-1720.012.PDF.P7M	Opportuni elaborati progettuali a firma di un
04383630714-20032023-1720.013.PDF.P7M	Opportuni elaborati progettuali a firma di un
04383630714-20032023-1720.014.PDF.P7M	Opportuni elaborati progettuali a firma di un
04383630714-20032023-1720.015.PDF.P7M	Opportuni elaborati progettuali a firma di un
04383630714-20032023-1720.010.PDF.P7M	Estratto del P.R.G. con evidenziato l'immobile e/o l'
04383630714-20032023-1720.006.PDF.P7M	Documentazione catastale costituita da estratto di
04383630714-20032023-1720.005.PDF	Dichiarazione dell'impresa esecutrice dei lavori
04383630714-20032023-1720.002.PDF.P7M	DICHIARAZIONE CHE L'IMPIANTO NON SI TROVI ALL'
04383630714-20032023-1720.018.PDF.P7M	relazione tecnica di asseverazione
04383630714-20032023-1720.019.PDF	Scheda tecnica impianti di energia da fonti rinnovabili
04383630714-20032023-1720.016.PDF.P7M	Presentazione degli schemi impianti di cui al DM

**Sportello Unico per le Attivita' Produttive**  
**Ricevuta**  
**(art. 5, comma 4 DPR 160/2010 e art. 18-bis L. 241/1990)**



## 1 - SUAP competente

<b>Suap di GINOSA in delega alla CCIAA di TA</b>			
del comune di:	<b>GINOSA</b>	Id:	<b>5579</b>
Responsabile SUAP:	<b>Veneri</b>	<b>Cosimo</b>	

## 2 - Riferimenti della pratica SUAP

Codice Pratica:	<b>04383630714-20032023-1720</b>
Protocollo SUAP:	<b>REP_PROV_TA/TA-SUPRO/0087950 del 16/05/2023</b>
Domicilio elettronico dichiarato:	<b>umberto.piacquadio@ingpec.eu</b>

## 3 - Impresa o soggetto economico

Denominazione:	<b>MONTESCALGIOSO 12 S.R.L.</b>		
Codice Fiscale:	<b>04383630714</b>	Sede legale provincia:	<b>FOGGIA</b>
Presso il comune di:	<b>LUCERA</b>		
via, viale, piazza ...:	<b>DELL'ARTIGIANATO</b>	n.	<b>13</b>

## 4 - Estremi del dichiarante

Cognome:	<b>PIACQUADIO</b>	Nome:	<b>UMBERTO</b>
Qualifica:	<b>PROFESSIONISTA INCARICATO</b>	Codice Fiscale:	

## 5 - Indirizzo dell'impianto

del comune di:	<b>GINOSA</b>		
via, viale, piazza ...:	<b>CONTRADA GIRIFALCO</b>	n.	<b>snc</b>

## 6 - Termini del procedimento/controllo

**Entro 90 giorni dalla data della presente ricevuta, salvo indizione della conferenza dei servizi ai sensi dell'art. 7, comma 3, del DPR 160/2010, l'amministrazione competente adotta un provvedimento espresso ovvero, in caso di SCIA condizionata, acquisisce gli atti di assenso o i**

**pareri di altri uffici e amministrazioni o esegue le verifiche preventive previste dalla normativa vigente.**

7 - Accesso visione atti del procedimento

**Il responsabile del SUAP costituisce il referente per l'esercizio del diritto di accesso agli atti e documenti detenuti dal SUAP, anche se provenienti da altre amministrazioni o da altri uffici comunali (art. 4, co.4 DPR n. 160/2010).**

**Ufficio in cui si può prendere visione degli atti:**

**Suap di GINOSA in delega alla CCIAA di TA**

Indirizzo: **PIAZZA MARCONI n. 1 74013 - GINOSA (TA)**

Altre info: vedere sito istituzionale del comune

8- Interventi attivati nel procedimento ed amministrazioni competenti

Intervento	Amministrazione competente
Procedura abilitativa semplificata (P.A.S.) per l'installazione di impianti alimentati da energia rinnovabile	UFFICI COMUNE DI GINOSA

9 - Elenco dei documenti informatici allegati

- 04383630714-20032023-1720.SUAP.PDF.P7M ( Riepilogo Pratica SUAP)
- 04383630714-20032023-1720.006.PDF.P7M ( Documentazione catastale costituita da estratto di mappa in scala 1:2000 / 1:1000 con individuazione del nuovo intervento, autenticata dal progettista, e con aggiornamento non anteriore a mesi 6)
- 04383630714-20032023-1720.012.PDF.P7M ( Opportuni elaborati progettuali a firma di un progettista abilitato che attestino la compatibilità del progetto con gli strumenti urbanistici approvati e i regolamenti edilizi vigenti e la non contrar)
- 04383630714-20032023-1720.019.PDF ( Scheda tecnica impianti di energia da fonti rinnovabili)
- 04383630714-20032023-1720.014.PDF.P7M ( Opportuni elaborati progettuali a firma di un progettista abilitato che attestino la compatibilità del progetto con gli strumenti urbanistici approvati e i regolamenti edilizi vigenti e la non contrar)
- 04383630714-20032023-1720.008.PDF ( Elaborati tecnici per la connessione redatti dal gestore di rete)
- 04383630714-20032023-1720.013.PDF.P7M ( Opportuni elaborati progettuali a firma di un progettista abilitato che attestino la compatibilità del progetto con gli strumenti urbanistici approvati e i regolamenti edilizi vigenti e la non contrar)
- 04383630714-20032023-1720.004.PDF ( D.U.R.C. (Documento Unico di Regolarità Contributiva))
- 04383630714-20032023-1720.009.PDF ( Elaborati tecnici per la connessione redatti dal gestore di rete)
- 04383630714-20032023-1720.017.PDF.P7M ( Pareri, autorizzazioni, nulla osta, rilasciati dai soggetti competenti (ad es. Soprintendenza, VV.FF.,Consorzio bonifica, Amministrazione Provinciale ecc.))
- 04383630714-20032023-1720.018.PDF.P7M ( relazione tecnica di asseverazione)
- 04383630714-20032023-1720.015.PDF.P7M ( Opportuni elaborati progettuali a firma di un progettista abilitato che attestino la compatibilità del progetto con gli strumenti urbanistici approvati e i regolamenti edilizi vigenti e la non contrar)
- 04383630714-20032023-1720.003.PDF.P7M ( Fotocopia di un documento di identità del soggetto che conferisce la procura speciale)
- 04383630714-20032023-1720.010.PDF.P7M ( Estratto del P.R.G. con evidenziato l'immobile e/o l'area di intervento)
- 04383630714-20032023-1720.007.PDF ( Elaborati tecnici per la connessione redatti dal gestore di rete)
- 04383630714-20032023-1720.011.PDF.P7M ( Opportuni elaborati progettuali a firma di un progettista abilitato che attestino la compatibilità del progetto con gli strumenti urbanistici approvati e i regolamenti edilizi vigenti e la non contrar)
- 04383630714-20032023-1720.005.PDF ( Dichiarazione dell'impresa esecutrice dei lavori)
- 04383630714-20032023-1720.016.PDF.P7M ( Presentazione degli schemi impianti di cui al DM 37/2008)
- 04383630714-20032023-1720.002.PDF.P7M ( DICHIARAZIONE CHE L'IMPIANTO NON SI TROVI ALL'INTERNO DI AREE FRA QUELLE SPECIFICAMENTE ELENATE E INDIVIDUATE DALL'ALLEGATO 3) LETTERA f), AL DECRETO DEL MINISTERO DELLO SVILUPPO ECONOMICO DEL 10)
- 04383630714-20032023-1720.001.PDF.P7M ( Procura speciale)
- 04383630714-20032023-1720.001.MDA.PDF.P7M ( MDA Pratica)

## 10 - Promemoria per controllo domicilio elettronico

Tutte le comunicazioni verranno inviate al seguente indirizzo fornito dal richiedente:	<b>umberto.piacquadio@ingpec.eu</b>
--	-------------------------------------

## 11 - Estremi emissione della ricevuta:

Data di emissione:	<b>16/05/2023</b>
--------------------	-------------------

**MONTESCAGLIOSO 12 S.R.L.**

Comune di Ginosa

SUAP

Portale Impresa in giorno

*Montescaglioso 12 srl*PEC: [montescaglioso12@pec.it](mailto:montescaglioso12@pec.it)

**OGGETTO:** Realizzazione di un impianto fotovoltaico della potenza pari a 1.279 MW (installata) con potenza nominale in immissione pari a 0.990 MW con relative opere di connessione alla rete elettrica nazionale da realizzarsi nel comune di Ginosa (TA) in località Lama delle Pere snc, al foglio 123 p.lle 672,669.

Il sottoscritto Piacquadio Luigi di Rappresentante Legale della **MONTESCAGLIOSO 12 S.R.L.** con sede legale in Viale Dell'Artigianato 13 ,71036 Lucera(FG)(P.I./C.F. 04383630714), in riferimento procedura abilitativa semplificata **PAS** presso il comune di **Ginosa**, codice pratica 04383630714.20032023.1720, protocollo REP\_PROV\_TA/TA.**SUPRO**/0087950 del 16/05/2023; con la presente

**COMUNICA**

Di aver acquisito tutti gli atti di assenso presupposti per la realizzazione dell'opera; in particolare:

- Delibera del Consorzio di Stornara e Tara per l'attraversamento di n. 2 condotte su proprietà demaniale;
- Nulla osta del Ministero dello Sviluppo Economico;
- Parere della provincia di Taranto per l'attraverso della Strada Provinciale;
- Richiesta revisione parere varco di accesso e successivo parere positivo per la

Viale dell'Artigianato n. 13 – Zona Cisapi  
71036 Lucera (FG)  
Tel. 0881/545252 Fax 0881/548541  
P.IVA e Cod. Fisc.: 04383630714  
Iscrizione Reg. Imprese di Foggia: 04383630714  
Numero REA: 323276

## MONTESCAGLIOSO 12 S.R.L.

realizzazione del varco di accesso.

Comunica che pertanto, che come previsto dalla normativa vigente si procederà all'inizio dei lavori riportati in oggetto.

A tal fine comunica che il Direttore dei lavori sarà L'Ing. Umberto Piacquadio, iscritto all'ordine degli Ingegneri della Provincia di Foggia al n. 1840, con studio tecnico in Lucera (FG) in viale dell'Artigianato n.13.

Che i lavori di realizzazione dell'impianto saranno eseguiti dalla società P4 Energy srl, i cui dati sono riportati nella dichiarazione allegata.

Si allega alla presente:

- Atti di assenso/nulla osta/pareri precedentemente elencati;
- Dichiarazione dell'impresa esecutrice dei lavori.

Cordiali saluti.

15/06/2023

Montescaglioso 12 srl





## Consorzio di Bonifica Stornara e Tara

Viale Magna Grecia 240 – 74121 Taranto c.f.:80005450731

Email: [consorzio@bonificastornaratara.it](mailto:consorzio@bonificastornaratara.it) - PEC: [bonificastornaratara@pec.it](mailto:bonificastornaratara@pec.it)

Tel.: 099 7357111 - [www.bonificastornaratara.it](http://www.bonificastornaratara.it)

Tit. Classe Fasc.

<p><b>Oggetto:</b> <i>Richiesta per l'autorizzazione per lo scavo trasversale sulla provinciale di m 10.00 al fine di realizzare la connessione con richiusura entra e esci della linea MT "OLIVERS" interrata esistente, alimentata dalla CP di Ginosa Marina per conto di E-distribuzione SPA e realizzazione di una strada di accesso alla cabina.</i></p>	
---	--

**MONTECAGLIOSO 12 S.r.l.**

PEC: [montescaglioso12@pec.it](mailto:montescaglioso12@pec.it)

Si comunica a codesta spett. società MONTECAGLIOSO 12 S.r.l. che con Delibera Commissariale n. 204 del 07/07/2023, allegata in copia, è stata rilasciata l'autorizzazione per anni 4 (quattro) per la posa di una linea elettrica interrata in media tensione che interferisce con la distrettuale II<sup>a</sup> presa San Giuliano e la distributrice II<sup>a</sup>-1-4 entrambe poste lungo la particella 283 del foglio 123 del comune di Ginosa (TA) e gestite da questo Consorzio, alle condizioni di cui all'allegato Disciplinare di Autorizzazione. Quest'ultimo, a pena di nullità degli atti, dovrà essere firmato digitalmente entro 30 giorni dal ricevimento della presente e restituito a questo Consorzio allegando il documento di identità del Legale Rappresentante sottoscrittore.

Distinti saluti

Il Direttore Generale  
(Pietro DE SIMONE)





**CONSORZIO DI BONIFICA STORNARA E TARA**  
**- TARANTO -**  
**DELIBERAZIONE DEL COMMISSARIO STRAORDINARIO UNICO**

N° 204 di deliberazione

TARANTO, il 07.07.2023

**Oggetto:** *Richiesta di autorizzazione per lo scavo e la realizzazione della connessione con richiusura "entra ed esci" alla linea MT "OLIVERS" interrata già esistente.*

**IL COMMISSARIO STRAORDINARIO**

Dott. Alfredo Borzillo, nominato con Decreto del Presidente della Regione n.62 del 08.02.2017 e n.42 del 10.02.2021, assistito dal Direttore Generale dell'Ente Dott. Pietro De Simone, quale segretario, sulla base dell'istruttoria espletata dall'ufficio, i cui atti sono presso lo stesso depositati adotta la presente deliberazione.

**SENTITO** il Direttore del Servizio Ingegneria, Dott. Ing. Santo Calasso, anche in qualità di Responsabile del Procedimento delle relative attività ai sensi della Delibera Commissariale n. 66/2007, il quale, sulla scorta di quanto comunicato dal funzionario consortile Ing. Francesco Alfredo Castellani, relaziona quanto segue.

- Con PEC del 15/05/2023, acquisita al protocollo consortile in data 16/05/2023 al n. 3737, la MONTECAGLIOSO 12 S.r.l. ha richiesto autorizzazione per lo scavo e la realizzazione della connessione con richiusura entra ed esci alla linea MT "OLIVERS" interrata già esistente, che interferisce con la distrettuale II<sup>a</sup> presa San Giuliano e la distributrice II<sup>a</sup>-1-4 entrambe poste lungo la particella 283 del foglio 123 del comune di Ginosa e gestite da questo Consorzio.
- In allegato alla stessa PEC, la MONTECAGLIOSO 12 S.r.l. ha inviato i seguenti documenti:
  - progetto autorizzato dalla E-DISTRIBUZIONE S.p.A.;
  - preventivo di connessione della E-DISTRIBUZIONE S.p.A. (accettato dalla MONTECAGLIOSO 12 S.r.l. che si avvale della facoltà di realizzare in proprio le opere di connessione);
  - voltura della pratica 332376729.
- Con nota consortile del 29/05/2023 prot. n. 4015, questo Ente ha richiesto alla predetta Società, così come previsto dal Regolamento Regionale 1° agosto 2013 n. 17 e dalla Deliberazione della Giunta Regionale 26 marzo 2014 n. 539, il versamento del canone annuo per l'interferenza succitata, oltre alle spese di istruttoria, per un ammontare complessivo di 1.500,00 EUR (millecinquecento/00 euro).
- Con PEC del 08/06/2023, acquisita al protocollo consortile in data 09/06/2023 al n. 4252, la MONTECAGLIOSO 12 S.r.l. ha trasmesso integrazione dei documenti di progetto nel rispetto delle prescrizioni indicate nella nota consortile del 29/05/2023.

- Con successiva PEC del 09/06/2023, acquisita al protocollo consortile in data 12/06/2023 al n. 4281, la prefata Società ha trasmesso a questo Consorzio la distinta del bonifico di 1.500,00 EUR (millecinquecento/00 euro) come richiesto con la già menzionata nota Consortile.

Pertanto, si propone il rilascio dell'Autorizzazione in oggetto in favore della MONTESCAGLIOSO 12 S.r.l., a titolo oneroso e per la durata di quattro anni, alle condizioni riportate nell'allegato "Disciplinare di autorizzazione".


SENTITO il parere favorevole del Direttore Generale Dott. Pietro De Simone.

#### ADEMPIMENTI CONTABILI


Il presente provvedimento non comporta impegno di spesa.

I sottoscritti attestano che il procedimento istruttorio è stato espletato nel rispetto delle vigenti normative nazionali e regionali.

**Il Direttore del Servizio Ingegneria**  
(Dott. Ing. Santo CALASSO)



**Il Direttore Generale**  
(Dott. Pietro DE SIMONE)



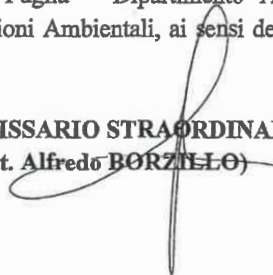
#### DELIBERA

- le premesse costituiscono parte integrante e sostanziale del presente provvedimento;
- di prendere atto di quanto relazionato in narrativa dal Direttore del Servizio Ingegneria, Dott. Ing. Santo Calasso e, conseguentemente, di autorizzare la MONTESCAGLIOSO 12 S.r.l. alla posa di una linea elettrica interrata in media tensione che interferisce con la distrettuale II<sup>a</sup> presa San Giuliano e la distributrice II<sup>a</sup>-1-4 in corrispondenza della particella 283 del foglio 123 del Comune di Ginosa (TA), alle condizioni riportate nel "disciplinare di autorizzazione" allegato al presente provvedimento per formarne parte integrante e sostanziale.

#### DISPONE

Il presente atto è trasmesso alla Regione Puglia – Dipartimento Ambiente, Paesaggio e Qualità Urbana – Sezione Autorizzazioni Ambientali, ai sensi dell'art. 35 della L.R. 4/2012.

**IL COMMISSARIO STRAORDINARIO**  
(Dott. Alfredo BORZILLO)



P a g . 2 | 2

## CONSORZIO DI BONIFICA STORNARA E TARA

*Gestione del Commissario Straordinario Unico della Regione Puglia*

TARANTO

### DISCIPLINARE DI AUTORIZZAZIONE

Il presente disciplinare contiene gli obblighi e le condizioni a cui dovrà essere vincolata l'autorizzazione richiesta dalla società MONTESCAGLIOSO 12 S.r.l. in merito allo scavo e la realizzazione della connessione con richiusura "entra ed esci" alla linea MT "OLIVERS" interrata già esistente, che interferisce con la distrettuale II<sup>a</sup> presa San Giuliano e la distributrice II<sup>a</sup>-1-4 entrambe poste lungo la particella 283 del foglio 123 del comune di Ginosa e gestite da questo Consorzio.

- L'autorizzazione viene rilasciata dal Consorzio per quanto di sua competenza secondo quanto previsto dal Regolamento Regionale 1° agosto 2013, n.17 "Regolamento per l'uso dei beni del demanio pubblico di bonifica e di irrigazione della Regione Puglia".
- Relativamente alla tutela delle acque dall'inquinamento, la società MONTESCAGLIOSO 12 S.r.l. è obbligata al rispetto delle prescrizioni e degli adempimenti di cui al Decreto Legislativo 3 aprile 2006, n.152 (Norme in materia ambientale) e successive modificazioni e integrazioni.
- La società MONTESCAGLIOSO 12 S.r.l. è obbligata al rispetto delle norme vigenti in materia di urbanistica e di vincoli paesaggistici e ambientali.
- Ogni modifica da parte della società MONTESCAGLIOSO 12 S.r.l. alle linee elettriche di utenza lungo l'attraversamento in oggetto, nel periodo di validità della presente autorizzazione, dovrà essere preventivamente comunicata e successivamente autorizzata dall'Ente consortile.
- La struttura interferente con le opere gestite dall'istituito Consorzio deve risultare in conformità con le normative tecniche e amministrative vigenti.
- La società MONTESCAGLIOSO 12 S.r.l. assume ogni responsabilità per danni a persone e cose causati dalla presenza delle proprie opere lungo l'attraversamento in oggetto, sollevando il Consorzio da qualsiasi responsabilità.
- Nel caso questo Ente dovesse effettuare lavori di manutenzione o sistemazione delle tubazioni delle opere gestite dal Consorzio, l'attraversamento in oggetto, se di ostacolo, dovrà essere

rimossa a cura e spese della società MONTECAGLIOSO 12 S.r.l., che potrà in seguito chiedere di ricollocare lo stesso conformandosi alla nuova situazione o alle nuove esigenze del Consorzio.

- La società MONTECAGLIOSO 12 S.r.l. rinuncia fin da ora nei confronti del Consorzio a qualsiasi reclamo ed indennizzo per danni diretti e indiretti che potessero derivare sia alle cose che alle persone in qualche modo correlati alla presenza delle proprie opere lungo l'attraversamento in oggetto.
- Il personale tecnico consortile, in qualunque momento di necessità, ha facoltà di realizzare eventuali interventi tecnici sulle proprie opere senza alcuna richiesta di autorizzazione.
- La società MONTECAGLIOSO 12 S.r.l. ha versato il canone annuo di 250,00 EUR (duecentocinquanta/00 euro) per la singola interferenza, oltre a 500,00 EUR (cinquecento/00 euro) per le spese di istruttoria, per un totale di 1.500,00 EUR (millecinquecento/00 euro), così come previsto dal Regolamento Regionale 1° agosto 2013, n.17 e dalla Deliberazione della Giunta Regionale 26 marzo 2014, n.539.
- **La durata complessiva dell'autorizzazione è di 4 (quattro) anni dalla data della firma del presente disciplinare**, ma il Consorzio potrà revocarla o modificarla, con provvedimento motivato, in qualsiasi momento per esigenze pubbliche e di pubblico interesse senza corrispondere indennizzi o compensi di sorta alla società in oggetto.
- Nell'eventualità che la società MONTECAGLIOSO 12 S.r.l. intenda rinunciare all'autorizzazione è tenuta a darne tempestivo avviso al Consorzio. L'autorizzazione si intende revocata ad ogni effetto soltanto dopo che il Consorzio, espletata la necessaria istruttoria, avrà accertato mediante sopralluogo la completa rimozione dei manufatti oggetto dell'autorizzazione medesima.
- L'autorizzazione si intende rilasciata senza pregiudizio dei diritti di terzi.
- Il Consorzio rimane, sin d'ora, completamente sollevato da ogni responsabilità civile e penale precisando, inoltre, che qualsiasi eventuale atto o denuncia emesso contro il medesimo Consorzio, correlato alla presente autorizzazione e alle opere eseguite dalla società MONTECAGLIOSO 12 S.r.l., sarà respinto e inviato alla società MONTECAGLIOSO 12 S.r.l., che, con l'accettazione della presente clausola, rimane sempre l'unico responsabile. Detta società è responsabile dei danni di ogni tipo, diretti o indiretti, eventualmente subiti dal Consorzio e/o da terzi per effetto della presenza delle opere di attraversamento in oggetto. Sono dichiaratamente fatti salvi i diritti di terzi.
- La mancata osservanza delle prescrizioni sopra riportate comporta la revoca della presente autorizzazione.

- Per quanto non espressamente previsto nel presente disciplinare si fa riferimento alle norme di legge vigenti.

Il Direttore Generale  
(Dott. Pietro DE SIMONE)



Per accettazione:

MONTESCAGLIOSO 12 S.r.l.

  
~~MONTESCAGLIOSO 12 s.r.l.~~  
Viale dell'Artigianato 13  
71036 Lucera (FG)  
P.IVA 04383630714

**CERTIFICATO DI PUBBLICAZIONE**

La presente deliberazione, dichiarata urgente, ai sensi e per gli effetti dell'art.14, c.2 della L.R. Puglia n. 4 del 13.03.2012, è stata affissa e pubblicata sul sito istituzionale il giorno \_\_\_\_\_ a libera visione dei consorziati, all'Albo del Consorzio ove resterà **affissa per sette giorni consecutivi**.

La presente deliberazione, ai sensi e per gli effetti dell'art.14 della L.R. Puglia n. 4 del 13.03.2012, è stata affissa e pubblicata sul sito istituzionale il giorno 11/04/2023 a libera visione dei consorziati, all'Albo del Consorzio, ove resterà **affissa per dieci giorni consecutivi**.

IL SEGRETARIO  
(Dott. Pietro DE SIMONE)



13/07/23, 17:01

Ricevuta di avvenuta consegna

**Re:Richiesta autorizzazione - [RIF.PROT.:cbst|REG\_PROT|5045/2023]**

---

**Da** [posta-certificata@pec.aruba.it](mailto:posta-certificata@pec.aruba.it) <posta-certificata@pec.aruba.it>**A** [montescaglioso12@pec.it](mailto:montescaglioso12@pec.it) <montescaglioso12@pec.it>**Data** giovedì 13 luglio 2023 - 16:57

---

**Ricevuta di avvenuta consegna**

---

Il giorno 13/07/2023 alle ore 16:57:10 (+0200) il messaggio  
"Re:Richiesta autorizzazione - [RIF.PROT.:cbst|REG\_PROT|5045/2023]" proveniente da  
"montescaglioso12@pec.it"  
ed indirizzato a "bonificastornaratara@pec.it"  
è stato consegnato nella casella di destinazione.  
Identificativo messaggio: opec21010.20230713165710.05772.363.1.59@pec.aruba.it

---

dati-cert.xml  
postacert.eml  
smime.p7s

mimit.AOO\_COM.REGISTRO UFFICIALE.U.0136068.06-07-2023



# Ministero delle *Imprese e del Made in Italy*

DIREZIONE GENERALE PER I SERVIZI DI COMUNICAZIONE ELETTRONICA  
DI RADIODIFFUSIONE E POSTALI  
DIVISIONE VIII – ISPETTORATO TERRITORIALE PUGLIA BASILICATA E MOLISE

ITBA/3°/DNT/8286

A **MONTESCAGLIOSO 12 SRL**  
**montescaglioso12@pec.it**

*Per conoscenza*

**Suap di GINOSA**  
**comune.ginosa@pec.rupar.puglia.it**

OGGETTO Realizzazione di un impianto di produzione di energia elettrica da fonte rinnovabile di tipo solare di potenza pari a 999.00 Kw ubicato in C.da Lama Delle Pere – Ginosa (TA).

Si trasmette in allegato il Nulla Osta alla Costruzione (all.1) dell'elettrodotto MT di cui all'oggetto, che sarà realizzato dalla Società **MONTESCAGLIOSO 12 SRL** come da documentazione progettuale presentata. Si precisa che l'allegato nulla osta deve intendersi solo per la parte di elettrodotto non soggetta all'art. 56 D.lgs 259/03 e smi per la quale invece il nulla osta è sostituito da un'attestazione di conformità del gestore. Si fa presente che la Società **MONTESCAGLIOSO 12 SRL** si impegna a che se nella fase di costruzione dell'elettrodotto e, segnatamente, nel corso di esecuzione dei lavori di scavo propedeutici alla successiva posa in opera delle tubazioni di protezione (tubi pvc/polietilene, rigidi/pieghevoli, conformi alla norma CEI 23-46) e dei cavi elicordati, ove venga riscontrata la presenza di linee di telecomunicazioni nella zona interessata dal tracciato dell'elettrodotto, vale a dire in caso di "avvicinamento" per incroci e/o parallelismi tra l'elettrodotto stesso e le linee di telecomunicazioni, verranno rispettate le prescrizioni della norma CEI 11-17 capitolo 6 (Coesistenza tra cavi di energia ed altri servizi tecnologici interrati). Si informa altresì che l'allegato NullaOsta consente l'esercizio, ovvero, l'allaccio delle opere di cui all'oggetto alla Rete Elettrica Nazionale. L'Ispettorato resta in attesa della comunicazione di ultimazione dei lavori, da parte della Società **MONTESCAGLIOSO 12 SRL** ai fini della dichiarazione di esecuzione nel rispetto delle norme. La comunicazione dovrà pervenire entro 30 giorni dalla connessione delle opere alla Rete Elettrica Nazionale. Si avvisa che il Nulla Osta alla costruzione dell'elettrodotto di cui all'oggetto è rilasciato esclusivamente a favore della Società **MONTESCAGLIOSO 12 SRL**, eventuali passaggi della titolarità dell'impianto a favore di altro soggetto dovranno essere tempestivamente comunicati allo scrivente Ispettorato, pena l'applicazione delle sanzioni previste dall'art. 30 del D.lgs 259/03.

**Il Responsabile dell' U.O.**  
(Nicola ALTAMURA)

**Il Dirigente della Divisione VIII**  
(Amerigo SPLENDORI)

documento firmato digitalmente ai sensi del D.Lgs. 82/2005 s.m.i. e norme collegate in sostituzione del documento cartaceo e firma autografa.

Via Amendola,116 70126 BARI  
tel. +39 080 5557217  
e-mail: [it.pugliabasilicata@mise.gov.it](mailto:it.pugliabasilicata@mise.gov.it)  
PEC: [dgscerp.div08.isppbm@pec.mise.gov.it](mailto:dgscerp.div08.isppbm@pec.mise.gov.it)



Imposta di bollo assoluta  
con autocertificazione  
marca da bollo nr.  
01220384814326  
Data: 21/02/2023



# Ministero delle *Imprese* e del *Made in Italy*

DIREZIONE GENERALE PER I SERVIZI DI COMUNICAZIONE ELETTRONICA  
DI RADIODIFFUSIONE E POSTALI  
DIVISIONE VIII – ISPettorato Territoriale Puglia Basilicata e Molise

ITBA/3°/DNT/8286

## IL DIRETTORE DELL'ISPettorato

Visto il Regio Decreto 11 dicembre 1933, n. 1775;  
Visto l'art. 56 del D.L.vo 1 agosto 2003 n. 259 (Codice delle Comunicazioni Elettroniche);  
Visto il DM del 4 luglio 2005 del Ministero delle Comunicazioni (Delega ai Direttori degli Ispettorati Territoriali in materia di interferenze elettriche);  
Vista l'istanza del 01/06/2023, presentata dalla Società **MONTECAGLIOSO 12 SRL** avente sede legale in Viale Dell'Artigianato 13, 71036 Lucera (FG), (P.I./C.F. 04383630714), per la realizzazione di: Realizzazione di un impianto di produzione di energia elettrica da fonte rinnovabile di tipo solare di potenza pari a 999.00 Kw ubicato in C.da Lama Delle Pere – Ginosa (TA).  
Vista la documentazione progettuale allegata alla suddetta istanza;  
Vista la dichiarazione sostitutiva di atto notorio, rilasciata dalla Società medesima in data 27/02/2023, attestante che nell'area interessata alla costruzione dell'elettrodotto di cui trattasi e delle opere connesse sono presenti interferenze conosciute con linee di telecomunicazioni (parallelismi o attraversamenti);  
sussistentone i presupposti di legge si rilascia alla suddetta Società **MONTECAGLIOSO 12 SRL** il

### NULLA OSTA

alla costruzione, secondo il progetto suddetto presentato, subordinandolo all'osservanza delle seguenti condizioni:

- 1) tutte le opere siano realizzate in conformità alla normativa vigente e alla documentazione progettuale presentata;
- 2) che siano rispettate, in tutti i punti di interferenza con linee di telecomunicazione (attraversamento, parallelismo) tutte le norme tecniche e le prescrizioni di legge vigenti in materia, in modo da assicurare l'eliminazione di ogni interferenza elettrica.

Il presente Nulla Osta è concesso in dipendenza dell'atto di sottomissione redatto dalla Società **MONTECAGLIOSO 12 SRL** e registrato presso Agenzia delle Entrate – Direzione Provinciale di Foggia, in data 28/02/2023 al n. 99/3, senza alcun pregiudizio delle clausole in esso contenute e fatti salvi i diritti che derivano al Ministero dello Sviluppo Economico dal R.D. n. 1775 dell'11/12/1933.

**Il Responsabile dell' U.O.**  
(Nicola ALTAMURA)


*Nicola Altamura*  
Firmato digitalmente 06/07/2023 10:21

**Il Dirigente della Divisione VIII**  
(Amerigo SPLENDORI)

Firmato digitalmente da: Amerigo Splendori  
Organizzazione: MISE/80230390587  
Data: 06/07/2023 12:09:23

documento firmato digitalmente ai sensi del D.Lgs. 82/2005 s.m.i. e norme collegate in sostituzione del documento cartaceo e firma autografa.

Via Amendola,116 70126 BARI  
tel. +39 080 5557217  
e-mail: [it.pugliabasilicata@mise.gov.it](mailto:it.pugliabasilicata@mise.gov.it)  
PEC: [dgscerp.div08.isppbm@pec.mise.gov.it](mailto:dgscerp.div08.isppbm@pec.mise.gov.it)

**PROVINCIA DI TARANTO**

IV Settore Viabilità



Trasmessa via PEC

MONTESCAGLIOSO 12 S.r.l.  
[montescaglioso12@pec.it](mailto:montescaglioso12@pec.it)

OGGETTO: Richiesta parere preliminare per il varco d'accesso alla cabina di connessione da costruire dalla SP. 9.  
Parere: Provincia di Taranto Settore Viabilità.

U  
Provincia di Taranto  
Protocollo N.0033945/2023 del 13/09/2023

Con riferimento alla nota del 23/02/2023, prot. 6694, per i lavori in oggetto, si esprime “parere favorevole di massima”, a condizione che la richiesta di accesso sia presentata congiuntamente alla Vs. Spett.le Società con il proprietario del fondo confinante e che sia esplicitata la natura dell'accesso per uso agricolo e che lo stesso sia antecedente al 1967.

Distinti saluti

Funzionario Tecnico  
Geom. Vincenzo Martino LeoIL DIRIGENTE  
Ing. Aniello POLIGNANO

**PROVINCIA DI TARANTO**

codice fiscale 80004930733 partita I.V.A. 03003400730

4° SETTORE VIABILITA'

MONTESCAGLIOSO 12 srl

[Montescaglioso12@pec.it](mailto:Montescaglioso12@pec.it)

**OGGETTO:** Richiesta parere preliminare per il varco di accesso alla cabina di connessione da costruire dalla SP. 9 e per lo scavo trasversale sulla stessa provinciale di mt. 10,00 al fine di realizzare la connessione con richiusura entra ed esci della linea MT "OLIVERS" interrato esistente, alimentato dalla CP di Ginosa Marina per conto di E-distribuzione SPA.

Parere: Provincia di Taranto Settore Viabilità.

Con riferimento alla nota del 23/02/2023 prot. 6694, per i lavori in oggetto, "si esprime parere favorevole di massima, per lo scavo trasversale di mt. 10,00, subordinata alla successiva regolarizzazione da parte del proponente, per l'ottenimento della concessione/autorizzazione per eseguire i lavori di scavo trasversale; in merito alla richiesta di accesso alla cabina si esprime parere negativo in quanto in adiacenza insiste già un accesso. Si rammenta che gli accessi sulle Strade Provinciali sono regolamentati dal Nuovo Codice della Strada e dal Relativo Regolamento di Attuazione.

Distinti saluti

Funzionario Tecnico  
\* geom. Mario SiniIl Dirigente ad interim  
\*Ing. Aniello Polignano

*\*(firma autografa sostituita da indicazione a mezzo stampa ai sensi dell'art.3 d.lgs 39/1993)*

U  
Provincia di Taranto  
Protocollo N.0020954/2023 del 01/06/2023

Data di creazione della presente ricevuta: 15/09/2023

**Sportello Unico per le Attività Produttive di**  
**Suap di GINOSA in delega alla CCIAA di TA**  
**Identificativo nazionale SUAP: 5579 - Ufficio SUAP di: GINOSA**  
*(art. 38 DL 112/2008 convertito in legge L133/2008)*  
**Ricevuta (art. 6 e 7 allegato tecnico DPR 160/2010)**  
*Attestazione ricezione documentazione dall' impresa*

**COMUNICAZIONE DEL 15/09/2023 RELATIVA ALLA PRATICA SUAP 04383630714-20032023-1720**

La presente ricevuta attesta l'avvenuta ricezione della documentazione inviata da PIACQUADIO UMBERTO in qualità di PROFESSIONISTA INCARICATO e relativa alla pratica 04383630714-20032023-1720.

La comunicazione è stata protocollata con protocollo SUAP: del 15/09/2023 e inserita nella documentazione della pratica SUAP 04383630714-20032023-1720 protocollo REP\_PROV\_TA/TA-SUPRO/0087950 del 16/05/2023.

Di seguito il riepilogo della comunicazione ricevuta.

Si ricorda che l'accesso alla pratica SUAP è disponibile, previa autenticazione, in via telematica all'indirizzo <https://www.impresainungiorno.gov.it/scrivania-utente>

**NOTE DELLA COMUNICAZIONE**

Con le presenti integrazioni si trasmettono tutti gli atti di assenso necessari per la chiusura dell'istruttoria.

**PROTOCOLLO DELLA COMUNICAZIONE**

REP\_PROV\_TA/TA-SUPRO/0165026 del 15/09/2023

**ALLEGATI PERVENUTI CON LA COMUNICAZIONE**

- Istanza-Integrazioni.pdf.p7m ( Istanza integrazioni)
- Delibera-Stornara-e-Tara-firmata-e-inviata.pdf.p7m ( Delibera parere Consorzio di Stornara e tara)
- Nulla-osta-MISE.pdf.p7m ( Nulla osta Ministero sviluppo economico)
- Parere-favorevole-attraersamento.pdf.p7m ( Parere preliminare favorevole attraversamento e negativo per varco di accesso)
- Richiesta-revisione-parere.pdf.p7m ( Richiesta revisione parere negativo varco di accesso)
- Parere-favorevole-accesso.pdf.p7m ( Parere favorevole accesso)
- Dichiarazione-impresa-esecutrice.pdf.p7m ( Dichiarazione impresa esecutrice dei lavori)

<b>PRATICA DI RIFERIMENTO</b>	
<b>ESTREMI DICHIARANTE</b>	
Cognome e Nome:	<b>PIACQUADIO UMBERTO</b>
Codice fiscale:	
Qualifica:	<b>PROFESSIONISTA INCARICATO</b>
Domicilio elettronico:	<b>umberto.piacquadio@ingpec.eu</b>
<b>IMPRESA RICHIEDENTE</b>	
Denominazione impresa:	<b>MONTESCAGLIOSO 12 S.R.L.</b>
Codice fiscale impresa:	<b>04383630714</b>
Provincia sede legale:	<b>FOGGIA</b>
<b>PROTOCOLLO SUAP DELLA PRATICA</b>	
Oggetto:	<b>Lavori di realizzazione di un impianto fotovoltaico di potenza nominale pari a 1279 kW, con relative infrastrutture elettriche di collegamento alla rete elettrica nazionale, da realizzarsi in località Girifalco in area buffer entro i 500m da aree di cava nel comune di Ginosa.</b>
Codice pratica:	
Estremi protocollo:	<b>04383630714-20032023-1720</b>
	<b>REP_PROV_TA/TA-SUPRO/0087950 del 16/05/2023</b>
<b>RESPONSABILE SUAP</b>	
Cognome e nome:	<b>Venneri Cosimo</b>

**MONTESCAGLIOSO 12 S.R.L.**

Comune di Ginosa

SUAP

Montescaglioso 12 srl

PEC: [montescaglioso12@pec.it](mailto:montescaglioso12@pec.it)

**OGGETTO:** Realizzazione di un impianto fotovoltaico della potenza pari a 1.279 MW (installata) con potenza nominale in immissione pari a 0.990 MW con relative opere di connessione alla rete elettrica nazionale da realizzarsi nel comune di Ginosa (TA) in località Lama delle Pere snc, al foglio 123 p.lle 672,669.

Il sottoscritto Piacquadio Luigi in qualità di Rappresentante Legale della **MONTESCAGLIOSO 12 S.R.L.** con sede legale in Viale Dell'Artigianato 13 ,71036 Lucera(FG)(P.I./C.F. 04383630714), in riferimento procedura abilitativa semplificata – PAS- presso il comune di Ginosa, codice pratica 04383630714-20032023-1720, protocollo REP\_PROV\_TA/TA-SUPRO/0087950 del 16/05/2023; con la presente, facendo seguito alla vostra richiesta di integrazioni con la presente;

TRASMETTE

- Ricevuta contabile del versamento degli oneri istruttori richiesti;
- Planimetria dell'impianto con indicazione delle aree adibite a cave;
- Asseverazione del progettista che il sito è ubicato entro i 500 m dalle aree adibite a cave.

Cordiali saluti.

29/09/2023

Montescaglioso 12 srl



## RELAZIONE ASSEVERATA AREE BUFFER DA CAVE

Oggetto: Procedura Abilitativa Semplificata – PAS - Lavori Realizzazione di un impianto fotovoltaico della potenza pari a 1.279 MW (installata) con potenza nominale in immissione pari a 0.990 MW con relative opere di connessione alla rete elettrica nazionale da realizzarsi nel comune di Ginosa (TA) in località Lama delle Pere snc, al foglio 123 p.lle 672,669.

Il Sottoscritto Ing. Umberto Piacquadio, iscritto all'Ordine degli Ingegneri della Provincia di Foggia al n. 1840, in qualità di progettista delle opere in oggetto, quale di tecnico asseverante, preso atto di assumere la qualità di persona esercente un servizio di pubblica necessità ai sensi degli articoli 359 e 481 del Codice Penale, consapevole che le dichiarazioni false, la falsità negli atti e l'uso di atti falsi comportano l'applicazione delle sanzioni penali previste dagli artt. 75 e 76 del d.P.R. n. 445/2000 e di quelle di cui all'art. 19, comma 6, della legge n. 241/1990, sotto la propria responsabilità

## ASSEVERA

Che le p.lle 672 e 669 del foglio 123 sono inglobate in diverse aree buffer di 500 m da attività estrattive attive e dismesse; in particolare una è posta in adiacenza all'area in cui è prevista la realizzazione dell'impianto.

Lucera, 29/09/2023

Ing. Umberto Piacquadio

Ai sensi dell'art. 10 della legge 675/1996 e successive modificazioni, le informazioni indicate nella presente dichiarazione verranno utilizzate unicamente per le finalità per le quali sono state acquisite.



Data di creazione della presente ricevuta: 29/09/2023

**Sportello Unico per le Attività Produttive di**  
**Suap di GINOSA in delega alla CCIAA di TA**  
**Identificativo nazionale SUAP: 5579 - Ufficio SUAP di: GINOSA**  
*(art. 38 DL 112/2008 convertito in legge L133/2008)*  
**Ricevuta (art. 6 e 7 allegato tecnico DPR 160/2010)**  
*Attestazione ricezione documentazione dall' impresa*

**COMUNICAZIONE DEL 29/09/2023 RELATIVA ALLA PRATICA SUAP 04383630714-20032023-1720**

La presente ricevuta attesta l'avvenuta ricezione della documentazione inviata da PIACQUADIO UMBERTO in qualità di PROFESSIONISTA INCARICATO e relativa alla pratica 04383630714-20032023-1720.

La comunicazione è stata protocollata con protocollo SUAP: del 29/09/2023 e inserita nella documentazione della pratica SUAP 04383630714-20032023-1720 protocollo REP\_PROV\_TA/TA-SUPRO/0087950 del 16/05/2023.

Di seguito il riepilogo della comunicazione ricevuta.

Si ricorda che l'accesso alla pratica SUAP è disponibile, previa autenticazione, in via telematica all'indirizzo <https://www.impresainungiorno.gov.it/scrivania-utente>

**NOTE DELLA COMUNICAZIONE**

Si allega documentazione ad integrazione della vostra nota del 28.09.2023. Cordiali saluti.

**PROTOCOLLO DELLA COMUNICAZIONE**

REP\_PROV\_TA/TA-SUPRO/0173819 del 29/09/2023

**ALLEGATI PERVENUTI CON LA COMUNICAZIONE**

- MONTESCAGLIOSO12-istanza-integrazioni.pdf.p7m ( Istanza di trasmissione)
- Diritti-istruttori.pdf.p7m ( Diritti di istruttoria)
- Layout-A3-cave.pdf.p7m ( Layout Cave)
- ASSEVERAZIONE-BUFFER-CAVE.PDF.p7m ( Asseverazione buffera cave)

<b>PRATICA DI RIFERIMENTO</b>	
<b>ESTREMI DICHIARANTE</b>	
Cognome e Nome:	<b>PIACQUADIO UMBERTO</b>
Codice fiscale:	
Qualifica:	<b>PROFESSIONISTA INCARICATO</b>
Domicilio elettronico:	<b>umberto.piacquadio@ingpec.eu</b>
<b>IMPRESA RICHIEDENTE</b>	
Denominazione impresa:	<b>MONTESCAGLIOSO 12 S.R.L.</b>
Codice fiscale impresa:	<b>04383630714</b>
Provincia sede legale:	<b>FOGGIA</b>
<b>PROTOCOLLO SUAP DELLA PRATICA</b>	
Oggetto:	<b>Lavori di realizzazione di un impianto fotovoltaico di potenza nominale pari a 1279 kW, con relative infrastrutture elettriche di collegamento alla rete elettrica nazionale, da realizzarsi in località Girifalco in area buffer entro i 500m da aree di cava nel comune di Ginosa.</b>
Codice pratica:	
Estremi protocollo:	<b>04383630714-20032023-1720</b>
	<b>REP_PROV_TA/TA-SUPRO/0087950 del 16/05/2023</b>
<b>RESPONSABILE SUAP</b>	
Cognome e nome:	<b>Veneri Cosimo</b>

Data di creazione della presente ricevuta: 18/10/2023

**Sportello Unico per le Attivita' Produttive di**  
**Suap di GINOSA in delega alla CCIAA di TA**  
**Identificativo nazionale SUAP: 5579 - Ufficio SUAP di: GINOSA**  
*(art. 38 DL 112/2008 convertito in legge L133/2008)*  
**Ricevuta (art. 6 e 7 allegato tecnico DPR 160/2010)**  
*Attestazione ricezione documentazione dall' impresa*

**COMUNICAZIONE DEL 18/10/2023 RELATIVA ALLA PRATICA SUAP 04383630714-20032023-1720**

La presente ricevuta attesta l'avvenuta ricezione della documentazione inviata da PIACQUADIO UMBERTO in qualita' di PROFESSIONISTA INCARICATO e relativa alla pratica 04383630714-20032023-1720.

La comunicazione e' stata protocollata con protocollo SUAP: del 18/10/2023 e inserita nella documentazione della pratica SUAP 04383630714-20032023-1720 protocollo REP\_PROV\_TA/TA-SUPRO/0087950 del 16/05/2023.

Di seguito il riepilogo della comunicazione ricevuta.

Si ricorda che l'accesso alla pratica SUAP è disponibile, previa autenticazione, in via telematica all'indirizzo <https://www.impresainungiorno.gov.it/scrivania-utente>

**NOTE DELLA COMUNICAZIONE**

A seguito della vostra richiesta si allega la relazione di ricognizione degli impianti FER.

**PROTOCOLLO DELLA COMUNICAZIONE**

REP\_PROV\_TA/TA-SUPRO/0185038 del 18/10/2023

**ALLEGATI PERVENUTI CON LA COMUNICAZIONE**

- FVGIULIANO-07-Ricognizione-impianti-FER.pdf.p7m ( Relazione ricognizione impianti FER)

**PRATICA DI RIFERIMENTO****ESTREMI DICHIARANTE**

Cognome e Nome:	<b>PIACQUADIO UMBERTO</b>
Codice fiscale:	
Qualifica:	<b>PROFESSIONISTA INCARICATO</b>
Domicilio elettronico:	<b>umberto.piacquadio@ingpec.eu</b>

**IMPRESA RICHIEDENTE**

Denominazione impresa:	<b>MONTESCAGLIOSO 12 S.R.L.</b>
Codice fiscale impresa:	<b>04383630714</b>
Provincia sede legale:	<b>FOGGIA</b>

**PROTOCOLLO SUAP DELLA PRATICA**

Oggetto:	<b>Lavori di realizzazione di un impianto fotovoltaico di potenza nominale pari a 1279 kW, con relative infrastrutture elettriche di collegamento alla rete elettrica nazionale, da realizzarsi in località Girifalco in area buffer entro i 500m da aree di cava nel comune di Ginosa.</b>
Codice pratica:	<b>04383630714-20032023-1720</b>
Estremi protocollo:	<b>REP_PROV_TA/TA-SUPRO/0087950 del 16/05/2023</b>

**RESPONSABILE SUAP**

Cognome e nome:	<b>Veneri Cosimo</b>
-----------------	----------------------

## MONTESCAGLIOSO 12 S.R.L.

Comune di Ginosa

SUAP

Portale Impresa in giorno

*Montescaglioso 12 srl*PEC: [montescaglioso12@pec.it](mailto:montescaglioso12@pec.it)

**OGGETTO:** Realizzazione di un impianto fotovoltaico della potenza pari a 1.279 MW (installata) con potenza nominale in immissione pari a 0.990 MW con relative opere di connessione alla rete elettrica nazionale da realizzarsi nel comune di Ginosa (TA) in località Lama delle Pere snc, al foglio 123 p.lle 672,669.

Il sottoscritto Piacquadio Luigi in qualità di Rappresentante Legale della MONTESCAGLIOSO 12 S.R.L. con sede legale in Viale Dell'Artigianato 13 ,71036 Lucera(FG)(P.I./C.F. 04383630714), in riferimento procedura abilitativa semplificata – PAS- presso il comune di Ginosa, codice pratica 04383630714-20032023-1720, protocollo REP\_PROV\_TA/TA-SUPRO/0087950 del 16/05/2023; con la presente

## COMUNICA

Che a seguito della trasmissione di tutti gli atti di assenso presupposti ed essendo decorsi oltre i 30 giorni previsti dall'art. 6 comma 2 e 4, l'attività di costruzione risulta assentita pertanto **si darà inizio ai lavori previsti in oggetto.**

Comunica, altresì che essendo decorsi i tempi previsti dall'art. 6 comma 4 del Dlgs 28/2011, si provvederà a richiedere la pubblicazione della PAS sul Bollettino ufficiale regionale alla Regione della Regione Puglia. Con la presente inoltre, segnala di aver provveduto in data 18/10/2023 ad effettuare le

**MONTESCAGLIOSO 12 S.R.L.**

integrazioni richieste nell'ambito del procedimento di rilascio dell'Attestazione di validità di cui alla LR 25/2012 e s.m.i. per la PAS codice pratica 04383630714-20032023-1720, protocollo REP\_PROV\_TA/TA-SUPRO/0087950 del 16/05/2023, pertanto

**SOLLECITA**

Il rilascio dell'Attestazione di validità della PAS di cui sopra.

Si allega alla presente:

- Notifica preliminare.

Cordiali saluti.

20/11/2023

Montescaglioso 12 srl

**SPETT.LE ASL TARANTO**  
**Servizio Prevenzione Sicurezza negli Ambienti di Lavoro**  
**SPETT.LE ISPETTORATO TERRITORIALE DEL LAVORO DI TARANTO**

Notifica Preliminare n. **6070/2023** del **20/11/2023**  
 Notifica Acquisita dal Sistema Informativo il **20/11/2023**

**Oggetto: Comunicazione notifica preliminare cantiere (art.99 e allegato XII del D.Lgs. 81/08) n. 6070/2023**

Il sottoscritto \_\_\_\_\_ nella sua qualità di Committente trasmette, secondo quanto previsto dall'art. 99 del D.Lgs. 09/04/2008, n.81, la seguente notifica preliminare conformemente all'allegato XII del D.Lgs. 09/04/2008, n.81:

**NOTIFICA**

Il sottoscritto **MONTESCAGLIOSO 12** nella sua qualità di Committente trasmette, secondo quanto previsto dall'art. 99 del D.Lgs. 09/04/2008, n.81, la seguente notifica preliminare conformemente all'allegato XII del D.Lgs. 09/04/2008, n.81:

**NOTIFICA**

**IMPRESE DEL CANTIERE**

**Indirizzo Principale :** \_\_\_\_\_, Ginosa (TA)

**INFORMAZIONI SUL CANTIERE**

**Natura dell'Opera :** Interventi di Nuova Costruzione  
**Tipo Lavori :** Cantiere Privato  
**Data presunta d'inizio dei lavori in cantiere:** 21/11/2023  
**Data presunta di fine dei lavori in cantiere:** 20/11/2026  
**Durata dei Lavori (presunta) in giorni :** 1095  
**Entità presunta di lavoro uomini - giorno:** 1000  
**Numero massimo presunto dei lavoratori sul cantiere:** 20  
**Numero previsto di lavoratori autonomi sul cantiere:** 2  
**Numero previsto di imprese sul cantiere:** 5  
**Ammontare complessivo presunto dei lavori:** 1000000  
**Il cantiere usufruisce dell'ecobonus 110% :** No

**COMMITTENTE**

**Nominativo :** MONTESCAGLIOSO 12 **Codice Fiscale:** 04383630714  
**Indirizzo :** VIALE DELL'ARTIGIANATO **Telefono:** 0881545252  
 13 71036 LUCERA FG  
**Tipo Committente:** Persona Giuridica

**ALTRE FIGURE DEL CANTIERE**

**Tipo Ruolo:** - COORDINATORE PER LA PROGETTAZIONE - COORDINATORE PER L'ESECUZIONE DEI LAVORI **Codice Fiscale:** \_\_\_\_\_  
**Nominativo :** \_\_\_\_\_ **Telefono:** 0881545252  
**Indirizzo :** \_\_\_\_\_

**Tipo Ruolo:** - COMMITTENTE

**Nominativo :**

**Indirizzo :**

**Codice Fiscale:**

**Telefono:**

0881545252

**IMPRESE DEL CANTIERE**

<b>Tipo Ruolo:</b>	IMPRESA AFFIDATARIA/APPALTATRICE	<b>Telefono:</b>	0881545252
<b>Ragione Sociale :</b>	P4ENERGY	<b>Partita IVA:</b>	06718660720
<b>Natura Giuridica :</b>	SRL - SOCIETA' A RESPONSABILITA' LIMITATA		
<b>Codice Fiscale:</b>	06718660720		
<b>Sede Legale:</b>	Viale dell'Artigianato 13 71036 Lucera FG		
<b>Email:</b>	info@p4energy.it		

**NOTE**

Le altre imprese non ancora individuate, verranno comunicate successivamente prima del loro ingresso in cantiere.

**ALLEGATO PER DELEGA**

SI - dichiaro di effettuare la registrazione per conto terzi e di essere in possesso della relativa delega

<b>Notifica Preliminare n.</b>	<b>6070/2023</b>
<b>Notifica Acquisita dal Sistema Informativo il</b>	<b>20/11/2023</b>



Data di creazione della presente ricevuta: 21/11/2023

**Sportello Unico per le Attività Produttive di**  
**Suap di GINOSA in delega alla CCIAA di TA**  
**Identificativo nazionale SUAP: 5579 - Ufficio SUAP di: GINOSA**  
*(art. 38 DL 112/2008 convertito in legge L133/2008)*  
**Ricevuta (art. 6 e 7 allegato tecnico DPR 160/2010)**  
*Attestazione ricezione documentazione dall' impresa*

**COMUNICAZIONE DEL 21/11/2023 RELATIVA ALLA PRATICA SUAP 04383630714-20032023-1720**

La presente ricevuta attesta l'avvenuta ricezione della documentazione inviata da PIACQUADIO UMBERTO in qualità di PROFESSIONISTA INCARICATO e relativa alla pratica 04383630714-20032023-1720.

La comunicazione e' stata protocollata con protocollo SUAP: del 21/11/2023 e inserita nella documentazione della pratica SUAP 04383630714-20032023-1720 protocollo REP\_PROV\_TA/TA-SUPRO/0087950 del 16/05/2023.

Di seguito il riepilogo della comunicazione ricevuta.

Si ricorda che l'accesso alla pratica SUAP è disponibile, previa autenticazione, in via telematica all'indirizzo <https://www.impresainungiorno.gov.it/scrivania-utente>

**NOTE DELLA COMUNICAZIONE**

A seguito del decorso di oltre 30 gg dalle ultime integrazioni, la PAS si intende cantierabile, pertanto si trasmette la comunicazione di inizio lavori. Si sollecita inoltre il rilascio dell'Attestazione di validità. Cordiali saluti.

**PROTOCOLLO DELLA COMUNICAZIONE**

REP\_PROV\_TA/TA-SUPRO/0206132 del 21/11/2023

**ALLEGATI PERVENUTI CON LA COMUNICAZIONE**

- Comunicazione-di-inizio-dei-lavori.pdf.p7m ( Comunicazione di inizio lavori e sollecito rilascio attestazione)
- Notifica-preliminare.pdf.p7m ( Notifica preliminare)

**PRATICA DI RIFERIMENTO****ESTREMI DICHIARANTE**

Cognome e Nome:	<b>PIACQUADIO UMBERTO</b>
Codice fiscale:	
Qualifica:	<b>PROFESSIONISTA INCARICATO</b>
Domicilio elettronico:	<b>umberto.piacquadio@ingpec.eu</b>

**IMPRESA RICHIEDENTE**

Denominazione impresa:	<b>MONTESCAGLIOSO 12 S.R.L.</b>
Codice fiscale impresa:	<b>04383630714</b>
Provincia sede legale:	<b>FOGGIA</b>

**PROTOCOLLO SUAP DELLA PRATICA**

Oggetto:	<b>Lavori di realizzazione di un impianto fotovoltaico di potenza nominale pari a 1279 kW, con relative infrastrutture elettriche di collegamento alla rete elettrica nazionale, da realizzarsi in località Girifalco in area buffer entro i 500m da aree di cava nel comune di Ginosa.</b>
Codice pratica:	<b>04383630714-20032023-1720</b>
Estremi protocollo:	<b>REP_PROV_TA/TA-SUPRO/0087950 del 16/05/2023</b>

**RESPONSABILE SUAP**

Cognome e nome:	<b>Veneri Cosimo</b>
-----------------	----------------------