

DETERMINAZIONE DEL DIRIGENTE SEZIONE AUTORIZZAZIONI AMBIENTALI 4 maggio 2023, n. 173
AU327_063 Procedimento di Autorizzazione Unica alla costruzione e all'esercizio con accertamento della conformità urbanistica, apposizione del vincolo preordinato all'esproprio e dichiarazione di pubblica utilità ai sensi di DPR n. 327/2001 (ex artt. 52-quater e 52-sexies), DL 239/2003 conv. in L. n. 290 del 27/10/2003, art. 1 sexies, c. 5, DGR n. 2006 del 13/09/2011 e DGR n. 1446 dell'08/07/2014.

Metanodotto denominato "Allacciamento Snam4Mobility S.p.A. - Polignano a Mare DN100 (4") DP 24 bar" nel Comune di Polignano a Mare

Proponente: SNAM RETE GAS S.p.A., con sede legale in S. Donato Milanese (Mi), Piazza S. Barbara, 7

il Dirigente *ad interim* della Sezione Autorizzazioni Ambientali

sulla scorta dell'istruttoria espletata dal Responsabile del Procedimento e dal Funzionario Istruttore ha adottato il seguente provvedimento:

Premesso che

Con nota del 12.10.2022 (proprio prot. n. 1207), acquisita al prot. n. 13329 del 25.10.2022 della Sezione Autorizzazioni Ambientali, la società SNAM RETE GAS SpA ha presentato, ai sensi degli artt. 52-quater e 52-sexies del DPR 327/2001 e ss.mm.ii. e ai sensi della LR 22.02.2005 n.3, modificata della LR 8.03.2007 n.3, **formale istanza di Autorizzazione Unica** per la costruzione e l'esercizio del metanodotto denominato "Allacciamento Snam4Mobility S.p.A. - Polignano a Mare DN100 (4") DP 24 bar" nel Comune di Polignano a Mare, con approvazione del progetto, accertamento della conformità urbanistica, apposizione del vincolo preordinato all'esproprio e dichiarazione di pubblica utilità.

Con nota della scrivente Sezione Autorizzazioni Ambientali prot. n. AOO_089/14977 del 1.12.2022 è stata trasmessa la comunicazione di **avvio del procedimento** in oggetto con indizione di conferenza di servizi decisoria ai sensi dell'art. 14 c. 2 della L. 241/90 e ss.mm.ii. in forma semplificata e in modalità asincrona (art. 14 bis).

Preso atto

della Relazione Istruttoria predisposta dal Responsabile del Procedimento e dal Funzionario Istruttore, che si allega al presente atto per costituirne parte integrante e sostanziale e i cui contenuti devono intendersi qui integralmente richiamati.

Evidenziato che,

come da elenco dei pareri pervenuti di cui al punto n. 6 della Relazione Istruttoria allegata alla presente Determinazione, alla data di emissione del presente provvedimento non risulta pervenuto alcun parere/ contributo da: Ministero della Cultura - Soprintendenza Archeologia Belle Arti e Paesaggio per la Città metropolitana di Bari, Sezione Transizione Energetica della Regione Puglia, Città Metropolitana di Bari, ANAS SpA - Compartimento di Bari, Enel SpA - Enel Nazionale SpA, Telecom Italia SpA, FASTWEB SpA, Wind Tre SpA, Acquedotto Pugliese SpA e TERNA SpA.

Resta in capo alle specifiche Autorità Competenti il rilascio delle necessarie autorizzazioni per l'esecuzione dell'intervento non espressamente contemplate nel presente atto.

TUTTO CIÒ PREMESSO

VISTA la L. 7 agosto 1990 n. 241/1990 e ss.mm.ii. recante "*Nuove norme in materia di procedimento amministrativo e di diritto di accesso ai documenti amministrativi*"

VISTA la Legge Regionale Puglia 4 febbraio 1997, n. 7 *“Norme in materia di organizzazione della Amministrazione Regionale”*;

VISTA la DGR n. 3261 del 28/07/98, avente ad oggetto *“Separazione delle attività di direzione politica da quelle di gestione amministrativa. Direttiva alle strutture regionali”*;

VISTI gli artt. 14 e 16 del D.Lgs. n. 165/2001;

VISTI l’art. 18 del D.Lgs. n. 196/2003 *“Codice in materia di protezione dei dati personali”* ed il GDPR (Regolamento UE 2016/679);

VISTO l’art. 32 della legge n. 69 del 18/06/2009 che prevede l’obbligo di sostituire la pubblicazione tradizionale all’Albo ufficiale con la pubblicazione di documenti digitali sui siti informatici;

VISTO il D.Lgs. n. 33 del 14/03/2013 recante *“Riordino della disciplina riguardante gli obblighi di pubblicità, trasparenza e diffusione delle informazioni da parte delle Pubbliche Amministrazioni”*;

VISTO il Decreto del Presidente della Giunta Regionale del 22 gennaio 2021 n. 22 avente ad oggetto Adozione Atto di Alta Organizzazione. Modello Organizzativo *“MAIA2.0”*;

VISTA la DGR n. 674 del 26 aprile 2021 avente ad oggetto: *“Decreto del Presidente della Giunta regionale 22 gennaio 2021, n. 22 “Modello Organizzativo Maia 2.0”. Ulteriore proroga degli incarichi di direzione in essere delle Sez. di Dip. della Giunta reg.le. Atto di indirizzo al Direttore del Dip. Risorse Fin. e Strum., Pers. ed Organizz. per la ulteriore proroga degli incarichi di direzione in essere dei Servizi delle strutture della Giunta regionale.”*;

VISTA la DGR n. 678 del 26 aprile 2021 con cui è stato nominato Direttore del Dipartimento ambiente, paesaggio e qualità urbana, l’ing. Paolo Francesco Garofoli;

VISTA la DGR n. 1576 del 30 settembre 2021 *“Conferimento incarichi di direzione delle Sezioni di Dipartimento ai sensi dell’articolo 22, comma 2, del decreto del Presidente della Giunta regionale 22 gennaio 2021 n. 22”, con cui si provvedeva al conferimento dell’incarico di Dirigente ad interim della Sezione Autorizzazione Ambientali alla dott.ssa Antonietta Riccio*;

VISTA la Deliberazione della Giunta regionale 31 gennaio 2022, n. 56 avente ad oggetto *“Decreto del Presidente della Giunta regionale 22 gennaio 2021, n. 22 “Modello Organizzativo Maia 2.0”. Atto di indirizzo al Direttore del Dipartimento Personale ed Organizzazione per la ulteriore proroga degli incarichi di direzione in essere dei Servizi delle strutture della Giunta regionale”*;

VISTA la Determinazione Dirigenziale del 01.02.2022, n. 7 della Direzione del Dipartimento Personale e Organizzazione avente ad oggetto la *“Deliberazione della Giunta regionale 31 gennaio 2022, n.56, avente ad oggetto “Decreto del Presidente della Giunta regionale 22 gennaio 2021, n. 22 “Modello Organizzativo Maia 2.0”. Atto di indirizzo al Direttore del Dipartimento Personale e Organizzazione per la ulteriore proroga degli incarichi di direzione in essere dei Servizi delle strutture della Giunta regionale”*;

VISTA la Determinazione Dirigenziale del Dirigente della Sezione Autorizzazioni Ambientali del 10.03.2022, n. 75 avente ad oggetto *“Atto di Organizzazione interna della Sezione Autorizzazioni Ambientali e Servizi afferenti”*;

VISTO il D.Lgs. n. 164 del 23/05/2000 recante *“Attuazione della direttiva n. 98/30/CE recante norme comuni per il mercato interno del gas naturale”*;

VISTO il DPR n. 327 dell'8/06/2001 e ss.mm.ii. recante "*Testo Unico delle disposizioni legislative e regolamentari in materia di espropriazione per pubblica utilità*";

VISTO il DL 239/2003 conv. in L. n. 290 del 27/10/2003 recante "*Disposizioni urgenti per la sicurezza e lo sviluppo del sistema elettrico nazionale e per il recupero di potenza di energia elettrica. Deleghe al Governo in materia di remunerazione della capacità produttiva di energia elettrica e di espropriazione per pubblica utilità*";

VISTA la DGR n. 2006 del 13/09/2011 che demanda alla Sezione Autorizzazione Ambientali la titolarità del procedimento autorizzatorio unico in materia di gasdotti ai sensi dell'art. 52-sexies del DPR n. 327/2001 e ss.mm.ii.;

VISTO il DM 17 aprile 2008 recante "*Regola tecnica per la progettazione, costruzione, collaudo, esercizio e sorveglianza delle opere e degli impianti di trasporto di gas naturale con densità non superiore a 0,8*";

VISTA la DGR n. 1446 dell'8/07/2014 che individua l'iter procedurale volto al rilascio dell'autorizzazione unica in materia di gasdotti di distribuzione e trasporto non riservati alla competenza dello Stato, così come delineato nell'allegato A della medesima deliberazione;

VISTA la Relazione Istruttoria predisposta dal Responsabile del Procedimento e dal Funzionario Istruttore, riportata in calce al presente provvedimento ed allegata al presente atto per costituirne parte integrante e sostanziale;

CONSIDERATO che l'attività di trasporto e dispacciamento di gas naturale è attività di interesse pubblico ai sensi dell'art. 8 del d.lgs. n. 164/2000 e ss.mm.ii.;

VISTI gli esiti della fase di pubblicità;

PRESO ATTO dei lavori svolti in sede di Conferenza di Servizi e dei relativi esiti;

PRESO ATTO di tutti i pareri e contributi pervenuti

RILEVATO che tutta la documentazione afferente al procedimento amministrativo è conservata agli atti della Sezione Autorizzazioni Ambientali e pubblicata sul Portale Ambientale della Regione Puglia all'indirizzo <http://www.sit.puglia.it/portal/VIA/Elenchi/Procedure+VIA>

**VERIFICA AI SENSI DEL REGOLAMENTO UE N. 679/2016 E
DEL D. LGS N. 196/2003 COME MODIFICATO DAL D. LGS. N. 101/2018**

Garanzia della riservatezza

La pubblicazione dell'atto all'albo, salve le garanzie previste dalla L. 241/90 e s.m.i. in tema di accesso ai documenti amministrativi, avviene nel rispetto della tutela della riservatezza dei cittadini, tenuto conto di quanto disposto dal D.Lgs. 196/2003, come modificato dal D. Lgs. n. 101/2018, in materia di protezione dei dati personali, nonché dal vigente Regolamento Regionale n. 5/2006 per il trattamento dei dati sensibili e giudiziari.

Ai fini della pubblicazione legale, l'atto destinato alla pubblicazione è redatto in modo da evitare la diffusione di dati personali identificativi non necessari, ovvero il riferimento a dati sensibili. Qualora tali dati fossero indispensabili per l'adozione dell'atto, essi sono trasferiti in documenti separati esplicitamente richiamati.

Non ricorrono gli obblighi di cui agli artt. 26 e 27 del D.Lgs 14 marzo 2013 n. 33.

ADEMPIMENTI CONTABILI AI SENSI DEL D.LGS. N. 118/2011 E SS.MM.II.

Il presente provvedimento non comporta implicazioni di natura finanziaria sia di entrata che di spesa e dallo stesso non deriva alcun onere a carico del bilancio regionale.

DETERMINA

1. **di approvare**, sulla base della Relazione Istruttoria predisposta dal Responsabile del Procedimento e dal Funzionario Istruttore riportata in calce al presente provvedimento ed allegata al presente atto per costituirne parte integrante e sostanziale, il progetto definitivo per la realizzazione del metanodotto denominato *"Allacciamento Snam4Mobility S.p.A. - Polignano a Mare DN100 (4'') DP 24 bar"* nel Comune di Polignano a Mare - cod. AU327_063, sulla scorta, altresì, di tutti i pareri acquisiti nel corso del procedimento, nonché degli esiti della Conferenza di Servizi svoltasi;
2. **di specificare che** le opere approvate saranno realizzate ed esercite su terreni di proprietà di terzi identificati nell'elenco particellare, parte integrante del progetto definitivo;
3. **di dichiarare** la pubblica utilità delle opere in progetto e l'indifferibilità ed urgenza dei lavori ai sensi del DPR n. 327/2001 e ss.mm.ii.;
4. **di accertare** la conformità urbanistica degli interventi ricompresi nel progetto denominato *"Allacciamento Snam4Mobility S.p.A. - Polignano a Mare DN100 (4'') DP 24 bar"* nel Comune di Polignano a Mare;
5. **di dichiarare** che la presente autorizzazione unica costituisce, ove necessario, variante allo strumento urbanistico vigente ai sensi dell'art. 52-quater co. 3 del DPR n. 327/2001 e ss.mm.ii.;
6. **di autorizzare** la società SNAM RETE GAS S.p.A. alla costruzione e all'esercizio delle opere ricomprese nel progetto denominato *"Allacciamento Snam4Mobility S.p.A. - Polignano a Mare DN100 (4'') DP 24 bar"* nel Comune di Polignano a Mare, in conformità al progetto definitivo approvato e fatti salvi gli adempimenti previsti dalle norme vigenti in materia di sicurezza, nonché con l'osservanza delle prescrizioni e delle raccomandazioni meglio declinate nella Relazione Istruttoria allegata al presente atto. Quest'ultimo assorbe, anche ai fini urbanistici ed edilizi, ogni altro atto di assenso comunque denominato (autorizzazioni, licenze, nulla osta ed atti di assenso comunque denominati) necessario alla realizzazione degli interventi in questione, conformemente al livello di progettazione definitiva oggetto del presente atto;
7. **di apporre** il vincolo preordinato all'esproprio della durata di cinque anni decorrenti dalla data del presente provvedimento, sulle aree interessate dalla realizzazione dell'opera ed indicate nell'avviso di avvio del procedimento;
8. **di subordinare** la validità della presente autorizzazione al rispetto delle condizioni e delle prescrizioni che costituiscono parte integrante del presente atto, rilevabili dettagliatamente dalla Relazione Istruttoria e dai relativi allegati;
9. **di subordinare** l'esercizio dell'opera agli adempimenti previsti dalle norme vigenti in materia di sicurezza e prevenzione incendi;
10. **di demandare** alla competente Sezione Opere Pubbliche e Infrastrutture della Regione Puglia l'espletamento dei procedimenti ablativi entro il termine di cinque anni di cui agli artt. 20 e ss. del DPR n. 327/2001, a valle della trasmissione del presente provvedimento e dell'assolvimento degli adempimenti in capo al promotore dell'espropriazione ai sensi del c. 1 art. 20 del D.Lgs. n. 327/01;
11. **di dare atto** che l'esecuzione dei lavori è subordinata al preventivo ottenimento, da parte di SNAM RETE GAS S.p.A., della disponibilità delle aree oggetto di intervento, trasformazione e/o occupazione temporanea;
12. **di dare atto** che tutti gli eventuali interventi di modifica sostanziale, rifacimento, potenziamento e

riattivazione della condotta gas e delle altre opere in progetto, così come definiti dalla normativa vigente, che si rendessero necessari successivamente all'emissione dell'autorizzazione, saranno assoggettati ad un nuovo procedimento unico che si svolgerà mediante l'indizione di una nuova Conferenza dei Servizi;

13. **di prevedere** a carico di SNAM RETE GAS SPA, prima dell'inizio dei lavori, l'inoltro di una copia integrale del progetto esecutivo alla Regione Puglia – Sezione Autorizzazioni Ambientali, comprensivo dell'evidenza dell'ottemperanza alle prescrizioni apposte;
14. **di rappresentare** che, in conformità al progetto, così come approvato e nel rispetto delle norme di cui al DM 17 aprile 2008, con particolare riferimento alle distanze minime di sicurezza delle condotte dai fabbricati, nella fascia di vincolo preordinato all'esproprio, non è consentita la presenza di alcun tipo di edificazione, lasciando inalterata la possibilità dell'uso agricolo dei fondi asserviti (*servitù non aedificandi*);
15. **di attestare** che il presente atto non comporta né può comportare un impegno di spesa a carico della Regione Puglia;
16. **di trasmettere** copia del presente provvedimento a tutti i soggetti coinvolti nel corso del procedimento autorizzatorio, oltretutto alla società proponente SNAM RETE GAS S.p.A.;
17. **di demandare** alla società proponente l'ottemperanza agli adempimenti indicati dall'art. 17 co.2 del DPR n. 327/2001 e ss.mm.ii. relativi alle necessarie comunicazioni ai proprietari;
18. **di stabilire** che la presente autorizzazione viene rilasciata facendo salvi i diritti dei terzi e con l'osservanza di tutte le disposizioni vigenti in materia ambientale, edilizia, urbanistica, sanitaria, fiscale, di sicurezza e prevenzione incendi. La SNAM Rete Gas S.p.A. si assume la piena responsabilità nei confronti di eventuali danni dovessero derivare a terzi dalla cattiva esecuzione e/o dall'esercizio dell'opera in argomento, nonché dal mancato rispetto, ancorché parziale, delle prescrizioni apposte, manlevando la Regione Puglia da ogni pretesa da parte dei terzi eventualmente danneggiati;
19. **di dare atto** che è fatta salva la possibilità di impartire ulteriori prescrizioni qualora se ne accertasse la necessità, a seguito di verifiche in corso d'opera effettuate dai soggetti competenti, al termine dei lavori o durante l'esercizio dell'impianto;
20. **di precisare** che, valutate le circostanze, l'inosservanza delle prescrizioni contenute nel presente atto potrà essere causa di sospensione e/o revoca dell'autorizzazione;
21. **che sia data espressamente e puntualmente evidenza** alle Autorità competenti e agli Enti coinvolti nel procedimento del rispetto di tutte le prescrizioni, condizioni e precisazioni richiamate nel presente provvedimento ed espresse dai soggetti intervenuti;
22. **di demandare** agli Enti intervenuti nel procedimento la vigilanza sull'osservanza delle prescrizioni da essi eventualmente indicate ed apposte nella presente autorizzazione, riferendo alla Sezione Autorizzazioni Ambientali su eventuali criticità e problematiche rilevate;
23. **di obbligare** il Proponente a comunicare la data di avvio dei lavori a tutti gli enti coinvolti nell'ambito del procedimento;
24. **di stabilire** che la presente autorizzazione ha validità quinquennale e che l'inizio dei lavori deve avvenire entro il termine di un anno dalla data della piena conoscenza del presente provvedimento, salvo una motivata richiesta di proroga del predetto termine da concedersi a cura della Sezione Autorizzazioni Ambientali su motivata istanza del Proponente da inoltrarsi prima della naturale scadenza. Per l'ultimazione dei lavori vale altresì il termine contemplato dall'art. 15 co. 2 del DPR n. 380/2001 e ss.mm.ii. ai sensi del quale l'opera deve essere realizzata entro il termine di tre anni dalla data di effettivo inizio dei lavori, pena la decadenza del titolo autorizzatorio, salvo proroga concessa;
25. **di precisare** che il presente provvedimento:
 - è condizionato alla legittimità dei provvedimenti e degli atti amministrativi connessi e presupposti, di competenza di altri enti pubblici a ciò preposti;

- fa salve le ulteriori prescrizioni, integrazioni o modificazioni relative ai successivi livelli di progettazione introdotte dagli Enti competenti al rilascio di pareri e/o autorizzazioni per norma previsti, anche successivamente all'adozione del presente atto;
- fa salve le previsioni recate dal d.lgs. n. 50 del 18/04/2016 e ss.mm.ii..

Il presente provvedimento, redatto in forma integrale nel rispetto della tutela alla riservatezza dei cittadini, secondo quanto disposto dal D.lgs. 196/03 in materia di protezione dei dati personali e ss. mm.ii., emesso in forma di documento informatico ex D. Lgs. 82/2005 e ss.mm.ii., firmato digitalmente ai sensi del testo unico D.P.R. 28 dicembre 2000, n. 445, del D.Lgs. 7 marzo 2005, n. 82 e norme collegate, è composto da n. 7 pagine, compresa la presente, corredato dell'Allegato composto da n. 61 pagine, per un totale di 68 (sessantotto) pagine, ed è immediatamente esecutivo.

Il presente provvedimento:

- a) è pubblicato all'Albo Telematico del sito www.regione.puglia.it per un periodo pari ad almeno dieci giorni, ai sensi dell'art. 7 ed 8 del L.R. n.15/2008 e per gli effetti di cui al comma 3 art. 20 DPGR n. 22/2021;
- b) è trasmesso al Segretariato della Giunta Regionale, ai sensi dell'art. 6 comma quinto della L.R. n.7/97 e del Decreto del Presidente della G.R. n. 20/2021.
- c) sarà pubblicato sul sito ufficiale della Regione Puglia, www.regione.puglia.it, Sezione Trasparenza, Provvedimenti dirigenti;
- d) sarà pubblicato sul BURP.

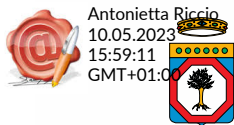
Ai sensi dell'art. 3 comma 4 della L. n. 241/90 e ss.mm.ii., avverso il presente provvedimento potrà essere presentato ricorso giurisdizionale al Tribunale Amministrativo Regionale entro 60 giorni (sessanta) dalla data di notifica dello stesso, ovvero ricorso straordinario al Presidente della Repubblica entro 120 (centoventi) giorni.

Il procedimento istruttorio è stato espletato nel rispetto della normativa nazionale e regionale vigente ed il presente schema di determinazione è conforme alle risultanze istruttorie.

Il Funzionario Istruttore
Ing. Giuseppe ANGELINI

Il Responsabile del Procedimento
Ing. Caterina CARPARELLI

**Il Dirigente *ad interim* della Sezione
Autorizzazioni Ambientale**
Dott.ssa Antonietta Riccio



Antonietta Riccio
10.05.2023
15:59:11
GMT+01:00

**REGIONE
PUGLIA**

**DIPARTIMENTO AMBIENTE, PAESAGGIO e QUALITÀ URBANA
SEZIONE AUTORIZZAZIONI AMBIENTALI**

RELAZIONE ISTRUTTORIA

Sommario

1. OGGETTO	2
2. NORMATIVA DI RIFERIMENTO	2
3. PREMESSA	2
4. DESCRIZIONE DEL PROGETTO	3
5. ITER PROCEDIMENTALE	3
6. ELENCO DEI PARERI ESPRESSI	6
7. OSSERVAZIONI PERVENUTE E RELATIVI RISCONTRI	7
8. ESITO DELL'ISTRUTTORIA	7
9. PRESCRIZIONI E RACCOMANDAZIONI	8

1. OGGETTO

Il presente elaborato costituisce la Relazione Istruttoria relativa al procedimento di Autorizzazione Unica per la costruzione e l'esercizio del metanodotto denominato "Allacciamento Snam4Mobility S.p.A. - Polignano a Mare DN100 (4") DP 24 bar" nel Comune di Polignano a Mare, con approvazione del progetto, accertamento della conformità urbanistica, apposizione del vincolo preordinato all'esproprio e dichiarazione di pubblica utilità, proposto da SNAM RETE GAS S.p.A., con sede legale in S. Donato Milanese (MI), Piazza S. Barbara, 7.

2. NORMATIVA DI RIFERIMENTO

L. 7 agosto 1990 n.241/1990 e ss.mm.ii. recante "Nuove norme in materia di procedimento amministrativo e di diritto di accesso ai documenti amministrativi";

D.Lgs. n. 164 del 23/05/2000 e ss.mm.ii. recante "Attuazione della direttiva n. 98/30/CE recante norme comuni per il mercato interno del gas naturale, a norma dell'art. 41 della legge 17 maggio 1999, n. 144";

DPR n. 327 dell'08/06/2001 e ss.mm.ii. recante "Testo Unico delle disposizioni legislative e regolamentari in materia di espropriazione per pubblica utilità";

DPR n. 380 del 6 giugno 2001 e ss.mm.ii. recante "Testo unico delle disposizioni legislative e regolamentari in materia edilizia";

DL 239/2003 conv. in L. n.290 del 27/10/2003 recante "Disposizioni urgenti per la sicurezza e lo sviluppo del sistema elettrico nazionale e per il recupero di potenza di energia elettrica. Delege al Governo in materia di remunerazione della capacità produttiva di energia elettrica e di espropriazione per pubblica utilità";

L.R. n. 3 del 22/02/2005 recante "Disposizioni regionali in materia di espropriazioni per pubblica utilità e prima variazione al bilancio di previsione per l'esercizio finanziario 2005";

D.Lgs. n. 152 del 3/04/2006 recante "Norme in materia ambientale" e ss.mm.ii.;

L.R. n. 3 dell'8/03/2007 recante "Modifiche e integrazioni al titolo I della legge regionale 22 febbraio 2005, n. 3 (Disposizioni regionali in materia di espropriazione per pubblica utilità e prima variazione di bilancio di previsione per l'esercizio finanziario 2005)";

DM 17 aprile 2008 recante "Regola tecnica per la progettazione, costruzione, collaudo, esercizio e sorveglianza delle opere e degli impianti di trasporto di gas naturale con densità non superiore a 0,8";

DGR n. 2006 del 13/09/2011 che demanda al Servizio Ecologia (ora Sezione Autorizzazioni Ambientali) la titolarità del procedimento autorizzativo unico in materia di gasdotti ai sensi dell'art. 52 sexies del DPR n. 327/2001 e ss.mm.ii.;

D.Lgs. n. 33 del 14/03/2013 recante "Riordino della disciplina riguardante gli obblighi di pubblicità, trasparenza e diffusione delle informazioni da parte delle Pubbliche Amministrazioni";

DGR n. 1446 dell'08/07/2014 che individua l'iter procedurale volto al rilascio dell'autorizzazione unica in materia di gasdotti di distribuzione e trasporto non riservati alla competenza dello Stato, così come delineato nell'allegato A della medesima deliberazione;

D.Lgs. n. 50 del 18/04/2016 "Codice dei Contratti pubblici" e ss.mm.ii..

L.R. n. 26 del 7/11/2022 recante "Organizzazione e modalità di esercizio delle funzioni amministrative in materia di valutazioni e autorizzazioni ambientali" e ss.mm.ii..

3. PREMESSA

Il procedimento amministrativo teso al rilascio dell'autorizzazione unica alla realizzazione delle infrastrutture lineari energetiche facenti parte o meno delle reti energetiche nazionali è disciplinato, rispettivamente, dagli artt. 52-quinquies e 52-sexies del DPR n. 327/2001 e ss.mm.ii.. Con dette disposizioni il legislatore ha attribuito allo Stato la competenza ai fini del rilascio dell'autorizzazione unica di cui all'art. 52-quater del DPR 327/2001 per la realizzazione dei gasdotti facenti parte delle reti energetiche nazionali e alle Regioni quella relativa ai gasdotti non facenti parte delle reti nazionali, salvo possibilità di delega e/o sub delega in forza della disposizione di principio contenuta nell'art. 5 co. 3 del citato DPR. Per ciò che concerne le reti di rilevanza non nazionale, a cui appartiene l'opera progettata da

SNAM RETE GAS S.p.A. ed oggetto del presente provvedimento autorizzativo, la Regione Puglia non ha esercitato il potere di delega previsto dall'art. 52-sexies co. 1 del citato DPR e, dunque, è titolata al rilascio di detti provvedimenti.

Con Delibera n. 2006 del 13/09/2011 la Giunta Regionale Puglia ha conferito alla Sezione Ecologia (oggi Autorizzazioni Ambientali) la titolarità del procedimento autorizzatorio unico in materia di gasdotti ai sensi del prefato art. 52-sexies del DPR n. 327/2001 e ss.mm.ii., demandando ad altra e separata deliberazione le modalità di svolgimento del procedimento autorizzatorio dei gasdotti non facenti parte delle reti energetiche nazionali, successivamente cristallizzate nella DGR n. 1446 del 03/07/2014.

4. DESCRIZIONE DEL PROGETTO

L'opera in progetto si rende necessaria al fine di consentire la fornitura di gas metano all'utente finale Snam4Mobility S.p.A., ovvero del gas naturale all'esistente impianto di distribuzione carburanti Q8, ubicata al Km 834+858 della S.S. n.16, interessata dal progetto di POTENZIAMENTO PRODOTTO METANO CNG SU IMPIANTO CARBURANTE.

Il gasdotto in progetto prenderà origine dall'impianto di partenza del metanodotto Cod. 14780 "All.to Dilella Invest SpA" DN 100 (4") – 24 bar (in progetto da altra opera), con l'inserimento di un pezzo a TEE DN 100 (4") x DN 100 (4") sul tratto di condotta interrato a valle dello stacco dal met. in esercizio Cod. 14780 "Spina per Polignano 2° Tronco" DN 150 (6") – 24 bar.

Si realizzerà pertanto una nuova area impiantistica P.I.D.S. (Punto di Intercettazione di Derivazione Semplice), sullo stesso mappale 481 del Foglio 20, che sostituirà il P.I.D.S. in progetto in altra opera.

Lungo la direttrice si realizzerà, inoltre, un'area impiantistica P.I.D.A. (Punti di Intercettazione con Discaggio di Allacciamento), sul mappale 103 del Foglio 20, mentre il punto di riconsegna sarà posto all'interno dell'area di proprietà dell'utente finale (mappale 652 del Foglio 16).

La nuova condotta in progetto, di lunghezza complessiva pari a 372,80 m, sarà realizzata mediante la tecnica tradizionale dello scavo a cielo aperto.

Il progetto prevederà l'inserimento di opere di protezione meccanica consistenti in tubi di protezione in acciaio in corrispondenza degli attraversamenti della Strada Comunale Conversano-Polignano e della Strada Comunale Fusella nonché lungo tutto il tratto del tracciato in progetto in percorrenza di una strada asfaltata, a valle della Strada Comunale Fusella, fino in prossimità del giunto isolante terminale.

5. ITER PROCEDIMENTALE

Con nota del 12.10.2022 (proprio prot. n. 1207), acquisita al prot. n. 13329 del 25.10.2022 della Sezione Autorizzazioni Ambientali, la società Snam RETE GAS SpA ha presentato, ai sensi degli artt. 52-quater e 52-sexies del DPR 327/2001 e ss.mm.ii. e ai sensi della LR 22.02.2005 n.3, modificata della LR 8.03.2007 n.3, **formale istanza di Autorizzazione Unica** per la costruzione e l'esercizio del metanodotto denominato "Allacciamento Snam4Mobility S.p.A. - Polignano a Mare DN100 (4") DP 24 bar" nel Comune di Polignano a Mare, con approvazione del progetto, accertamento della conformità urbanistica, apposizione del vincolo preordinato all'esproprio e dichiarazione di pubblica utilità.

Con pec del 23.11.2022, acquisita al prot. uff. n. 14460 di pari data, il **Proponente** ha trasmesso un'integrazione spontanea della documentazione allegata all'istanza.

Con pec del 29.11.2022, acquisita al prot. uff. n. 14800 di pari data, il **Proponente** ha trasmesso un'integrazione spontanea della documentazione allegata all'istanza, comprensiva di documentazione per la Valutazione Preventiva dell'interesse Archeologico.

Con nota della scrivente Sezione Autorizzazioni Ambientali prot. n. AOO_089/14977 del 1.12.2022 è stata trasmessa la comunicazione di **avvio del procedimento** in oggetto con indizione di conferenza di servizi decisoria ai sensi dell'art. 14 c. 2 della L. 241/90 e ss.mm.ii. in forma semplificata e in modalità asincrona (art. 14 bis).

Con pec del 6.12.2022, acquisita al prot. uff. n. 16249 del 29.12.2022, il **Proponente** ha richiesto al Comune di Polignano la pubblicazione all'Albo Pretorio Comunale per venti giorni naturali e consecutivi, dell'avviso di avvio del procedimento con l'elenco e le relative planimetrie catastali in scala 1:2000,

recanti le indicazioni dei fogli e delle particelle interessati dalla fascia del vincolo preordinato all'esproprio (VPE) e dalle aree da occupare temporaneamente.

Con pec del 10.01.2023, acquisita al prot. uff. n. 869 del 24.01.2023, lo Studio Legale Avv. Francesco Iudice – Avv. Raffaele Lofano ha trasmesso osservazioni e relativi allegati per conto dei Sig.ri **Antonello e Vincenzo Carone, Rita Schiavone e Angela Abbatepaolo**.

Con pec dell'11.01.2023, acquisita al prot. Uff. n. 1265 del 2.02.2023, la **Sezione Opere Pubbliche e Infrastrutture - Ufficio per le Espropriazioni della Regione Puglia** ha trasmesso la nota prot. n. 296 dell'11.01.2023.

Con nota della Sezione Autorizzazioni Ambientali prot. n. AOO_089/1652 del 7.02.2023 è stato trasmesso un **resoconto dello stato del procedimento** ed è stato comunicato il **differimento della Conferenza di Servizi** in modalità sincrona telematica fissata per il 2.03.2023 al 7.03.2023.

Con pec del 1.03.2023, acquisita al prot. Uff. n. 3315 di pari data, il **Proponente** ha trasmesso documentazione integrativa in riscontro alla nota prot. n. 296 dell'11.01.2023 della Sezione Opere Pubbliche e Infrastrutture - Ufficio per le Espropriazioni della Regione Puglia.

Con pec del 2.03.2023, acquisita al prot. Uff. n. 3366 di pari data, il **Proponente** ha trasmesso note di controdeduzioni alle osservazioni dei Sig.ri Antonello e Vincenzo Carone, Rita Schiavone e Angela Abbatepaolo.

Con pec del 6.03.2023, acquisita al prot. Uff. n. 3510 di pari data, la **Sezione Opere Pubbliche e Infrastrutture - Ufficio per le Espropriazioni della Regione Puglia** ha trasmesso la nota prot. n. 3479 del 6.03.2023.

Con pec del 6.03.2023, acquisita al prot. Uff. n. 3566 del 7.03.2023, il **Proponente** ha trasmesso ulteriore riscontro alla nota prot. n. 296 dell'11.01.2023 della Sezione Opere Pubbliche e Infrastrutture - Ufficio per le Espropriazioni della Regione Puglia.

In data 7.03.2023 si è tenuta la **prima seduta di Conferenza di Servizi decisoria** in modalità sincrona telematica, regolarmente convocata per il giorno 2.03.2023 con nota della Sezione Autorizzazioni Ambientali prot. n. AOO_089/14977 del 1.12.2022 e successivamente posticipata con nota prot. n. AOO_089/1652 del 7.02.2023.

Hanno preso parte alla seduta i rappresentanti dell'Autorità Competente e del Proponente.

Il Funzionario Istruttore ha fatto il punto sullo stato di avanzamento del procedimento e ha passato in rassegna i pareri/contributi pervenuti, per i quali si rimanda allo specifico paragrafo della presente Relazione Istruttoria.

In merito alla fase di pubblicità, il Proponente ha riferito di essere in possesso di tutte le ricevute delle comunicazioni di avvio del procedimento, impegnandosi a trasmettere tempestivamente il resoconto degli invii effettuati, nonché la relata degli esiti della pubblicazione all'Albo Pretorio del Comune di Polignano.

La Conferenza di Servizi, conclusivamente, ha così determinato:

"Considerato che

- *non risulta acquisito il nulla osta del Ministero dello Sviluppo Economico (ora Ministero delle Imprese e del Made in Italy) Div. VIII - Ispettorato Territoriale Puglia, Basilicata e Molise;*
- *non risulta pervenuto il parere del Comune di Polignano a Mare;*
- *non risulta pervenuto il parere dell'Autorità di Bacino Distrettuale dell'Appennino Meridionale;*

considerato inoltre che il Proponente non ha trasmesso gli esiti della fase di pubblicità e che in merito alle osservazioni pervenute si è riservato di integrare le controdeduzioni già trasmesse così da produrre in forma scritta gli approfondimenti ed i chiarimenti resi durante la discussione,

la CdS non può determinarsi conclusivamente.

Il Proponente interviene chiedendo di voler disporre di una proroga per la definizione degli adempimenti a proprio carico e per consentire agli Enti che non si sono ancora espressi di poterlo fare.

La CdS, valutata la richiesta del proponente, accorda una proroga dei lavori aggiornando la seduta al 4 aprile 2023, sollecitando gli Enti che non si sono ancora espressi a trasmettere il proprio contributo di competenza.

Il verbale della CdS del 7.03.2023 è stato trasmesso con nota della Sezione Autorizzazioni Ambientali prot. n. AOO_089/4102 del 13.03.2023 e pubblicato sul Portale Ambientale della Regione Puglia. Con la medesima nota è stata convocata la seconda seduta di Conferenza di Servizi in data 4.04.2023.

Con pec del 14.03.2023, acquisita al prot. Uff. n. 4393 di pari data, il **Proponente** ha trasmesso all'Ufficio per le Espropriazioni della Regione Puglia la nota prot. 239 del 14.03.2023 avente ad oggetto la *Dichiarazione di manleva* di cui alla nota prot. n. 296 dell'11.01.2023 dell'Ufficio.

Con pec del 15.03.2023, acquisita al prot. Uff. n. 4393 del 24.03.2023, il **Proponente** ha trasmesso la nota prot. 265 del 15.03.2023, formulando ulteriori controdeduzioni alla lettera di osservazioni dei Sig.ri Carone, Schiavone e Abbatepaolo.

Con pec del 16.03.2023, acquisita al prot. Uff. n. 4523 di pari data, il **Proponente** ha chiesto al Comune di Polignano a Mare la relata della pubblicazione all'albo pretorio richiesta a dicembre 2022.

Con pec del 21.03.2023, acquisita al prot. Uff. n. 4787 di pari data, l'**Autorità di Bacino Distrettuale dell'Appennino Meridionale** ha trasmesso la nota prot. n. 8765 del 21.03.2023.

Con pec del 24.03.2023, acquisita al prot. Uff. n. 5686 del 4.04.2023, la **Sezione Risorse Idriche della Regione Puglia** ha trasmesso la nota prot. n. 3520 del 23.03.2023.

Con pec del 27.03.2023, acquisita al prot. Uff. n. 5236 di pari data, **2i Rete Gas** ha trasmesso la nota prot. n. 38939 del 27.03.2023.

Con pec del 30.03.2023, acquisita al prot. Uff. n. 5653 del 3.04.2023, il **Proponente** ha trasmesso la nota prot. 301 del 30.03.2023 in riferimento a quanto previsto dagli artt. 11 e 52 ter del D.P.R. 327/01 circa l'obbligo di affissione del pubblico avviso all'albo pretorio dei Comuni nel cui territorio ricadono gli immobili interessati dal procedimento.

Con pec del 3.04.2023, acquisita al prot. Uff. n. 5662 di pari data, il **Proponente** ha inoltrato il Nulla Osta del MISE - Ispettorato Territoriale Puglia, Basilicata e Molise prot. n. 62688 del 28.03.2023.

Con pec del 3.04.2023, acquisita al prot. Uff. n. 5663 di pari data, il **Proponente** ha trasmesso gli esiti delle comunicazioni di avvio del procedimento inviate alle ditte catastali interessate.

In data 4.04.2023 si è tenuta la **seconda seduta di Conferenza di Servizi decisoria** in modalità sincrona telematica, regolarmente convocata con nota della Sezione Autorizzazioni Ambientali prot. n. AOO_089/4102 del 13.03.2023.

Hanno preso parte alla seduta i rappresentanti dell'Autorità Competente e del Proponente, il delegato di 2i Rete Gas SpA e il Responsabile dell'UTC del Comune di Polignano a Mare.

Il Funzionario Istruttore ha fatto il punto sullo stato di avanzamento del procedimento e ha passato in rassegna i pareri/contributi pervenuti, per i quali si rimanda allo specifico paragrafo della presente Relazione Istruttoria.

In merito alla fase di pubblicità, si è dato atto degli esiti delle comunicazioni di avvio del procedimento inviate alle ditte catastali interessate trasmessi dal Proponente, dai quali si evince che tutti gli invii sono andati a buon fine entro la data del 9.03.2023, pertanto la fase di pubblicità si intende efficacemente conclusa.

Il Proponente ha riferito, inoltre, di aver chiesto al Comune di Polignano a Mare, con pec del 16.03.2023, la relata della pubblicazione all'albo pretorio richiesta a dicembre 2022 e di non aver ricevuto alcun riscontro.

Peraltro, con pec del 30.03.2023 il Proponente ha trasmesso la nota prot. 301 del 30.03.2023 con cui ha rappresentato quanto segue:

"Con riferimento all'oggetto, nonché al verbale di Conferenza dei Servizi del 07.03.2023, la scrivente Società comunica di aver ottemperato a quanto previsto dagli artt. 11 e 52 ter del D.P.R. 327/01, i cui contenuti prevedono che, per quanto afferente alle comunicazioni di avvio del procedimento, le comunicazioni agli interessati siano effettuate mediante pubblico avviso da affiggere all'albo pretorio dei Comuni nel cui territorio ricadono gli immobili interessati dal procedimento, solo nel caso in cui il numero degli interessati sia superiore a 50, oppure vi siano casi di irreperibilità/deceduti, in ossequio a quanto sancito dalla normativa vigente."

La Conferenza di Servizi quindi ha così determinato

“Conclusivamente,

- **VISTI** i pareri favorevoli pervenuti e le prescrizioni indicate;
- **REGISTRATO** il silenzio del Ministero della Cultura - Soprintendenza Archeologia Belle Arti e Paesaggio per la Città metropolitana di Bari, della Sezione Transizione Energetica della Regione Puglia, della Città Metropolitana di Bari, di ANAS SpA - Compartimento di Bari, di Enel SpA - Enel Nazionale SpA, di Telecom Italia SpA, di FASTWEB SpA, di Wind Tre SpA, di ACQUEDOTTO PUGLIESE SpA e di TERNA SpA, che ancorché regolarmente convocati ai lavori della CdS, non hanno fatto pervenire alcun contributo

la CdS ritiene di poter concludere favorevolmente i propri lavori.”

Il **verbale** della CdS del 4.04.2023 è stato trasmesso con nota della Sezione Autorizzazioni Ambientali prot. n. AOO_089/6334 del 17.04.2023 e pubblicato sul Portale Ambientale della Regione Puglia.

6. ELENCO DEI PARERI ESPRESSI

Segue elenco dei pareri espressi da tutti gli enti coinvolti, raggruppati per tipologie.

ORGANI DELLO STATO

MINISTERO DELLO SVILUPPO ECONOMICO (ora Ministero delle Imprese e del Made in Italy)

Div. VIII - Ispettorato Territoriale Puglia, Basilicata e Molise

1. Nulla Osta prot. 62688 del 28.03.2023.

MINISTERO DELLA CULTURA

Soprintendenza Archeologia, Belle Arti e Paesaggio per la Città metropolitana di Bari

Regolarmente convocata alle sedute di CdS del 7.03.2023 e del 4.04.2023, non ha fatto pervenire alcun riscontro.

REGIONE PUGLIA

SEZIONE TRANSIZIONE ENERGETICA

Regolarmente convocata alla seduta di CdS del 7.03.2023 e del 4.04.2023, non ha fatto pervenire alcun riscontro.

SEZIONE OPERE PUBBLICHE E INFRASTRUTTURE - Servizio Gestione Opere pubbliche - Ufficio per le Espropriazioni

2. Nota prot. n. 3479 del 6.03.2023.

SEZIONE RISORSE IDRICHE

3. Nota prot. n. 3520 del 23.03.2023.

PROVINCE

CITTÀ METROPOLITANA DI BARI

Regolarmente convocata alla seduta di CdS del 7.03.2023 e del 4.04.2023, non ha fatto pervenire alcun riscontro.

COMUNI

COMUNE DI POLIGNANO A MARE

Area Tecnica

Dichiarazioni a verbale della seduta di CdS del 4.04.2023.

AGENZIE/AUTORITÀ/CONSORZI

Autorità di Bacino Distrettuale dell'Appennino Meridionale

4. Nota prot. n. 8765 del 21.03.2023.

GESTORI DI SERVIZI

ANAS SpA - Compartimento di Bari

Regolarmente convocata alla seduta di CdS del 7.03.2023 e del 4.04.2023, non ha fatto pervenire alcun riscontro.

Enel SpA - Enel Nazionale SpA

Regolarmente convocata alla seduta di CdS del 7.03.2023 e del 4.04.2023, non ha fatto pervenire alcun riscontro.

Telecom Italia SpA

Regolarmente convocata alla seduta di CdS del 7.03.2023 e del 4.04.2023, non ha fatto pervenire alcun riscontro.

FASTWEB Italia SpA

Regolarmente convocata alla seduta di CdS del 7.03.2023 e del 4.04.2023, non ha fatto pervenire alcun riscontro.

Wind Tre SpA

Regolarmente convocata alla seduta di CdS del 7.03.2023 e del 4.04.2023, non ha fatto pervenire alcun riscontro.

Acquedotto Pugliese SpA

Regolarmente convocata alla seduta di CdS del 7.03.2023 e del 4.04.2023, non ha fatto pervenire alcun riscontro.

ItalGas Reti SpA - Puglia Sud

5. Pec del 1.12.2022.

TERNA SpA

Regolarmente convocata alla seduta di CdS del 7.03.2023 e del 4.04.2023, non ha fatto pervenire alcun riscontro.

Zi Rete Gas SpA

6. Nota prot. n. 38939 del 27.03.2023.

7. OSSERVAZIONI PERVENUTE E RELATIVI RISCONTRI

Si dà atto che risultano pervenuti le osservazioni e i relativi riscontri del Proponente, come di seguito elencati:

Sig.ri Antonello e Vincenzo Carone, Rita Schiavone e Angela Abbatepaolo

1. Lettera dello Studio Legale Avv. Francesco Iudice – Avv. Raffaele Lofano del 7.01.2023 e relativi allegati.
2. Controdeduzioni del Proponente prot. n. 218 del 1.03.2023.
3. Controdeduzioni del Proponente prot. n. 265 del 15.03.2023.

8. ESITO DELL'ISTRUTTORIA

L'istruttoria si sostanzia fondamentalmente in:

- pareri o contributi comunque denominati degli enti coinvolti come puntualmente richiamati nello specifico paragrafo;
- lavori della Conferenza di Servizi nelle sedute del 7.03.2023 e del 4.04.2023.

I lavori della CdS sono compendati nel verbale e nel relativo allegato.

Tutti i pareri pervenuti sono stati resi e sono disponibili sul sito web dell'autorità competente all'indirizzo <http://www.sit.puglia.it/portal/VIA/Elenchi/Procedure+VIA>.

La totalità degli enti coinvolti che ha partecipato al procedimento si è espressa favorevolmente all'intervento, a volte indicando prescrizioni.

Invitati in CdS e ancorché espressamente sollecitati con successive comunicazioni, non hanno reso alcun contributo i seguenti Enti e gestori di servizi: Ministero della Cultura - Soprintendenza Archeologia Belle Arti e Paesaggio per la Città metropolitana di Bari, Sezione Transizione Energetica della Regione Puglia, Città Metropolitana di Bari, ANAS SpA - Compartimento di Bari, Enel SpA - Enel Nazionale SpA, Telecom Italia SpA, FASTWEB SpA, Wind Tre SpA, Acquedotto Pugliese SpA e TERNA SpA.

In considerazione dell'istruttoria condotta, si ritiene che sussistano tutte le condizioni richieste dalla normativa di riferimento ai fini del rilascio del provvedimento finale ex art. 52-quater del DPR n. 327/2001 e ss.mm.ii., comprendente l'approvazione del progetto definitivo per la realizzazione del metanodotto denominato "Allacciamento Snam4Mobility S.p.A. - Polignano a Mare DN100 (4'') DP 24 bar" nel Comune di Polignano a Mare, l'autorizzazione alla relativa costruzione e all'esercizio, nonché l'accertamento della conformità urbanistica, la dichiarazione di pubblica utilità e l'apposizione del vincolo preordinato all'esproprio, alle condizioni e prescrizioni indicate al paragrafo che segue.

9. PRESCRIZIONI E RACCOMANDAZIONI

In riferimento al complesso delle prescrizioni e raccomandazioni rilevabili da tutti i pareri acquisiti nel corso del procedimento autorizzativo, nonché durante la seduta di conferenza di servizi, come sopra richiamati e meglio esplicitati, si specifica che le medesime sono da intendersi qui integralmente confermate ed assunte quali condizioni vincolanti l'efficacia del presente provvedimento autorizzativo. L'osservanza della prescrizioni apposte è demandata agli Enti coinvolti nel corso del procedimento di autorizzazione unica, fermo restando che l'adeguamento del progetto alle stesse deve essere evidente sin dalla consegna del progetto esecutivo ad opera di SNAM RETE GAS S.p.A. a favore dell'autorità preposta al rilascio del provvedimento di autorizzazione unica.

Alla presente relazione si intendono **allegati per farne parte integrante**:

- il Verbale della CdS in modalità sincrona telematica del 7.03.2022 (prot. n. AOO_089/4102 del 13.03.2023)
- il Verbale della CdS in modalità sincrona telematica del 4.04.2022 (prot. n. AOO_089/6334 del 17.04.2023)
- i seguenti 6 pareri/note:
 1. Nulla Osta prot. n. 62688 del 28.03.2023, della Div. VIII - Ispettorato Territoriale Puglia, Basilicata e Molise del MISE (ora Ministero delle Imprese e del Made in Italy)
 2. Nota prot. n. 3479 del 6.03.2023 della Sezione Lavori Pubblici - Servizio Gestione opere pubbliche - Ufficio per le espropriazioni della Regione Puglia.
 3. Nota prot. n. 3520 del 23.03.2023 della Sezione Risorse Idriche della Regione Puglia
 4. Nota prot. n. 8765 del 21.03.2023 dell'Autorità di Bacino Distrettuale dell'Appennino Meridionale
 5. Pec del 1.12.2022 di ItalGas Reti SpA - Puglia Sud
 6. Nota prot. n. 38939 del 27.03.2023. 2i Rete Gas SpA
- le osservazioni al progetto e i relativi 2 riscontri del Proponente:
 7. Lettera dello Studio Legale Avv. Francesco Iudice – Avv. Raffaele Lofano del 7.01.2023 e relativi allegati per nome e per conto dei Sig.ri Antonello e Vincenzo Carone, Rita Schiavone e Angela Abbatepaolo.
 8. Controdeduzioni del Proponente prot. n. 218 del 1.03.2023.
 9. Controdeduzioni del Proponente prot. n. 265 del 15.03.2023.

per un totale di **11** documenti, allegati alla presente relazione per farne parte integrante, il tutto disponibile sul sito web dell'autorità competente all'indirizzo:

<http://www.sit.puglia.it/portal/VIA/Elenchi/Procedure+VIA>

inserendo la parola SNAM e cercando il codice identificativo del progetto in parola.

Il Funzionario Istruttore
Ing. Giuseppe ANGELINI



Giuseppe Angelini
04.05.2023 18:21:50
GMT+02:00

Il Responsabile del Procedimento
Ing. Caterina CARPARELLI



Caterina Carparelli
04.05.2023 18:09:53
GMT+02:00



**REGIONE
PUGLIA**

**DIPARTIMENTO AMBIENTE, PAESAGGIO, QUALITA' URBANA
SEZIONE AUTORIZZAZIONI AMBIENTALI**

PROPONENTE

SNAM RETE GAS

Distretto Sud Orientale

distrettosor@pec.snam.it

salvatore.monticelliccuggio@snam.it

carmelalessia.locorriere@snam.it

protocollo.provincia.bari@pec.rupar.puglia.it

COMUNI

COMUNE DI POLIGNANO A MARE

Area Tecnica

protocollo@pec.comune.polignanoamare.ba.it

ORGANI DELLO STATO

MINISTERO DELLO SVILUPPO ECONOMICO

(ora Ministero delle Imprese e del Made in Italy)

Div VIII - Ispettorato Territoriale Puglia, Basilicata e Molise

dgscerp.div08.isppbm@pec.mise.gov.it

GESTORI DI SERVIZI

ANAS SpA

Compartimento di Bari

anas.puglia@postacert.stradeanas.it

Enel SpA - Enel Nazionale SpA

enelspa@pec.enel.it

e-distribuzione@pec.e-distribuzione.it

Telecom Italia SpA

telecomitalia@pec.telecomitalia.it

FASTWEB Italia SpA

fastweb@pec.fastweb.it

Wind Tre SpA

windtreitaliaspa@pec.windtre.it

Vodafone Italia SpA

vodafoneitaly@vodafone.pec.it

AQP S.p.A.

acquedotto.pugliese@pec.aqp.it

ItalGas Reti S.p.A.

Puglia Sud

comuni@pec.italgas.it

polopugliabasilicata@pec.italgasreti.it

2i RETE GAS

2iretegas@pec.2iretegas.it

iniziativecommerciali@pec.2iretegas.it

TERNA SpA

autorizzazioneconcertazione@pec.terna.it

MINISTERO DELLA CULTURA

Soprintendenza Archeologia, Belle Arti e Paesaggio

per la Città metropolitana di Bari

mbac-sabap-ba@pec.cultura.gov.it

REGIONE PUGLIA

Sezione Transizione Energetica

servizio.energieininnovabili@pec.rupar.puglia.it

Sezione Lavori Pubblici

Servizio Gestione opere pubbliche

Ufficio per le Espropriazioni

ufficioespropri.regione.puglia@pec.rupar.puglia.it

Sezione Risorse Idriche

servizio.risorseidriche@pec.rupar.puglia.it

AGENZIE/AUTORITÀ

AUTORITÀ DI BACINO DISTRETTUALE

DELL'APPENNINO MERIDIONALE

protocollo@pec.distrettoappenninomeridionale.it

PROVINCE

Città Metropolitana di Bari

Proc.: 2663

Oggetto: (Cod. AU327_063). DPR 327/2001 (ex artt. 52-quater e 52-sexies), L.R. n. 3/2005 e DGR n. 1446 del 08.07.2014 - **Autorizzazione Unica** per la costruzione e l'esercizio del metanodotto denominato "Allacciamento Snam4Mobility S.p.A. - Polignano a Mare DN100 (4") DP 24 bar" nel Comune di Polignano a Mare, con approvazione del progetto, accertamento della conformità urbanistica, apposizione del vincolo preordinato all'esproprio e dichiarazione di pubblica utilità.

Proponente: Snam Rete Gas SpA

Trasmissione verbale CdS del 7.03.2023 e convocazione seconda seduta di Conferenza di Servizi decisoria

Si comunica che il verbale della seduta di Conferenza di Servizi in oggetto, convocata per il giorno 2.03.2023 con nota prot. n. AOO_089/14977 del 1.12.2022 e successivamente posticipata al 7.03.2023 con nota prot. n. AOO_089/1652 del 7.02.2023, è consultabile e scaricabile dal Portale Ambientale della Regione Puglia al seguente link

<http://www.sit.puglia.it/portal/VIA/Elenchi/Procedure+VIA>

inserendo nel campo "cerca" il codice identificativo del procedimento.

Si evidenzia che i lavori della Conferenza sono stati aggiornati al **4 aprile 2023 alle ore 11:00**, così determinando:

"Considerato che

- *non risulta acquisito il nulla osta del Ministero dello Sviluppo Economico (ora Ministero delle Imprese e del Made in Italy) Div. VIII - Ispettorato Territoriale Puglia, Basilicata e Molise;*
- *non risulta pervenuto il parere del Comune di Polignano a Mare;*
- *non risulta pervenuto il parere dell'Autorità di Bacino Distrettuale dell'Appennino Meridionale;*

considerato inoltre che il Proponente non ha trasmesso gli esiti della fase di pubblicità e che in merito alle osservazioni pervenute si è riservato di integrare le controdeduzioni già trasmesse così da produrre in forma scritta gli approfondimenti ed i chiarimenti resi durante la discussione,

la CdS non può determinarsi conclusivamente.

Il Proponente interviene chiedendo di voler disporre di una proroga per la definizione degli adempimenti a proprio carico e per consentire agli Enti che non si sono ancora espressi di poterlo fare.

La CdS, valutata la richiesta del proponente, accorda una proroga dei lavori aggiornando la seduta al 4 aprile 2023, sollecitando gli Enti che non si sono ancora espressi a trasmettere il proprio contributo di competenza.

La seduta di CdS si svolgerà in **modalità telematica** collegandosi tramite:

Link alla videochiamata: <https://meet.google.com/rag-kzew-gqg>

Collegamento telefonico: (IT) +39 02 3041 9792 PIN: 450 933 320#

Si ricorda alle Amministrazioni convocate che ogni Amministrazione partecipa alla Conferenza di Servizi attraverso un unico rappresentante legittimato dall'organo competente ad esprimere in modo vincolante la volontà (cioè valutazioni e decisioni) dell'amministrazione su tutte le decisioni di competenza della stessa. E' altresì invitato il proponente l'intervento.

Il Proponente, in sede di conferenza, può essere assistito esclusivamente dai tecnici firmatari degli elaborati progettuali e del SIA, o loro delegati di pari qualifica professionale, in merito ad eventuali chiarimenti tecnici.

La conferenza verrà presieduta dalla Dirigente *ad interim* della Sezione Autorizzazioni Ambientali, Dott.ssa Antonietta Riccio.

Si sollecitano gli Enti in indirizzo che non si sono ancora pronunciati a far pervenire i propri contributi a mezzo pec all'indirizzo della Scrivente servizio.ecologia@pec.rupar.puglia.it.

Si invita, inoltre, il Proponente a fornire gli esiti della fase di pubblicità.

Si rammenta che è possibile visionare e scaricare la documentazione in atti del procedimento dal Portale Ambientale della Regione Puglia

<http://www.sit.puglia.it/portal/VIA/Elenchi/Procedure+VIA>

inserendo nel campo "cerca" il codice identificativo del procedimento.

Unitamente alla documentazione progettuale, è disponibile il modulo parere che, all'evenienza, potrà essere restituito via pec alla Sezione scrivente.

Si chiede di riportare nell'oggetto delle note relative al presente procedimento il codice identificativo **AU** di quest'ultimo.

Il Funzionario Istruttore
Ing. Giuseppe ANGELINI


Giuseppe Angelini
10.03.2023 14:42:52
GMT+02:00

Il Responsabile del Procedimento
Ing. Caterina CARPARELLI


Caterina Carparelli
10.03.2023 12:52:45 GMT+01:00



**REGIONE
PUGLIA**

**DIPARTIMENTO AMBIENTE, PAESAGGIO, QUALITA' URBANA
SEZIONE AUTORIZZAZIONI AMBIENTALI**

**VERBALE DELLA SEDUTA DI CONFERENZA DEI SERVIZI DECISORIA
IN MODALITÀ SINCRONA TELEMATICA DEL 7.03.2022**

Oggetto: (Cod. AU327_063). DPR 327/2001 (ex artt. 52-quater e 52-sexies), L.R. n. 3/2005 e DGR n. 1446 del 08.07.2014 - **Autorizzazione Unica** per la costruzione e l'esercizio del metanodotto denominato "Allacciamento Snam4Mobility S.p.A. - Polignano a Mare DN100 (4") DP 24 bar" nel Comune di Polignano a Mare, con approvazione del progetto, accertamento della conformità urbanistica, apposizione del vincolo preordinato all'esproprio e dichiarazione di pubblica utilità.

Proponente: Snam Rete Gas SpA

Il giorno 7 marzo 2023 a partire dalle ore 11:05 si tiene la seduta di Conferenza dei Servizi decisoria, regolarmente convocata dalla Sezione Autorizzazioni Ambientali per il giorno 2.03.2023 con nota prot. n. AOO_089/14977 del 1.12.2022 e successivamente posticipata alla data odierna con nota prot. n. AOO_089/1652 del 7.02.2023.

La Conferenza dei Servizi si svolge in forma telematica con accesso da remoto con le modalità di partecipazione indicate nella nota di convocazione.

Si evidenzia che, attese le modalità di svolgimento mediante videoconferenza della seduta, i componenti provvederanno all'apposizione della propria firma sul verbale in formato digitale mediante la trasmissione di apposita dichiarazione che sarà trasmessa a conclusione dei lavori e che recherà espresso riferimento alla firma digitale apposta sul verbale medesimo.

Presiede la Conferenza dei Servizi il Responsabile del Procedimento, ing. Caterina Carparelli, delegata alla Presidenza dalla dirigente *ad interim* della Sezione Autorizzazioni Ambientali, dott.ssa Antonietta Riccio.

Svolge la funzione di segretario verbalizzante il Funzionario Istruttore, ing. Giuseppe Angelini.

Il Responsabile del Procedimento effettua l'accertamento dei presenti rappresentando che, con riferimento alle disposizioni che regolano le Conferenze di Servizi, ogni Ente o Amministrazione convocata partecipa alla Conferenza di Servizi attraverso un unico soggetto abilitato ad esprimere definitivamente e in modo univoco e vincolante la posizione dell'amministrazione stessa su tutte le decisioni di competenza della conferenza, anche indicando le modifiche progettuali eventualmente necessarie ai fini dell'assenso (art. 14 ter co.3 della L. 241/1990 e ss.mm.ii.); qualora il rappresentante legale dell'Amministrazione sia assente, il soggetto partecipante in sostituzione di questi deve essere munito di formale provvedimento di delega dalla quale risulti l'attribuzione della competenza ad esprimere definitivamente la volontà dell'Ente rappresentato.

Il Responsabile del Procedimento precisa che non sono ammesse registrazioni audio e video da parte dei presenti se non preventivamente autorizzate da tutti i partecipanti della CdS ai sensi e per gli effetti del D.lgs. 196/2013.

Risultano presenti alla odierna seduta:

- per l'**Autorità Competente**
Caterina Carparelli, Responsabile del Procedimento di PAUR, delegata alla Presidenza della CdS
Giuseppe Angelini, Funzionario Istruttore
- per il Proponente **Snam Rete Gas SpA:**

www.regione.puglia.it

Sezione Autorizzazioni Ambientali
Via Gentile, 52 70126 - Bari - Tel: 080 540 7891
pec: servizio.ecologia@pec.rupar.puglia.it

pag. 1 di 7

Salvatore Monticelli Cuggiò (manager lavori Distretto Sud-Orientale)
Carmela Loccorriere, tecnico

Preliminarmente interviene Salvatore Monticelli Cuggiò riferendo di aver sostituito dal 1.02.2023 il dott. Portaccio nella responsabilità dei lavori del Distretto Sud-Orientale di SNAM Rete Gas S.p.A. A riguardo trasmetterà a breve la relativa procura.

Il Responsabile del Procedimento apre i lavori della Conferenza informando i presenti delle modalità di conduzione della seduta in forma telematica ed evidenziando l'obbligo, in chiusura, di sottoscrizione del verbale attraverso l'apposizione di firma digitale su predisposto modulo di lettura e conferma che sarà inviato a conclusione dei lavori, quindi procede alla ricostruzione dell'intero iter procedimentale fin qui svolto.

Principali Scansioni Procedimentali

- Con nota del 12.10.2022 (proprio prot. n. 1207), trasmessa con pec del 25.10.2022 e acquisita al prot. n. 13329 di pari data della Sezione Autorizzazioni Ambientali, la società SNAM RETE GAS SpA ha presentato, ai sensi degli artt. 52-quater e 52-sexies del DPR 327/2001 e ss.mm.ii. e ai sensi della LR 22.02.2005 n.3, modificata della LR 8.03.2007 n.3, **formale istanza di Autorizzazione Unica** per la costruzione e l'esercizio del metanodotto denominato "Allacciamento Snam4Mobility S.p.A. - Polignano a Mare DN100 (4'') DP 24 bar" nel Comune di Polignano a Mare, con approvazione del progetto, accertamento della conformità urbanistica, apposizione del vincolo preordinato all'esproprio e dichiarazione di pubblica utilità.
- Con pec del 23.11.2022, acquisita al prot. uff. n. 14460 di pari data, il **Proponente** ha trasmesso un'integrazione spontanea della documentazione allegata all'istanza.
- Con pec del 29.11.2022, acquisita al prot. uff. n. 14800 di pari data, il **Proponente** ha trasmesso un'integrazione spontanea della documentazione allegata all'istanza, comprensiva di documentazione per la Valutazione Preventiva dell'interesse Archeologico.
- Con nota della scrivente Sezione Autorizzazioni Ambientali prot. n. AOO_089/14977 del 1.12.2022 è stata trasmessa la comunicazione di **avvio del procedimento** in oggetto con indizione di conferenza di servizi decisoria ai sensi dell'art. 14 c. 2 della L. 241/90 e ss.mm.ii. in forma semplificata e in modalità asincrona (art. 14 bis).
- Con pec del 6.12.2022, acquisita al prot. uff. n. 16249 del 29.12.2022, il **Proponente** ha richiesto al Comune di Polignano la *pubblicazione all'Albo Pretorio Comunale per venti giorni naturali e consecutivi, dell'avviso di avvio del procedimento con l'elenco e le relative planimetrie catastali in scala 1:2000, recanti le indicazioni dei fogli e delle particelle interessate dalla fascia del vincolo preordinato all'esproprio (VPE) e dalle aree da occupare temporaneamente.*
- In data 16.12.2022 si è concluso il termine perentorio di quindici giorni entro il quale, ai sensi dell'articolo 2, comma 7 della L. 241/90 e ss.mm.ii., *le amministrazioni coinvolte possono richiedere integrazioni documentali o chiarimenti relativi a fatti, stati o qualità non attestati in documenti già in possesso dell'amministrazione stessa o non direttamente acquisibili presso altre pubbliche amministrazioni.*
- Con pec del 10.01.2023, acquisita al prot. uff. n. 869 del 24.01.2023, lo Studio Legale Avv. Francesco Iudice – Avv. Raffaele Lofano ha trasmesso osservazioni e relativi allegati per conto dei Sig.ri **Antonello e Vincenzo Carone, Rita Schiavone e Angela Abbatepaolo.**
- Con pec dell'11.01.2023, acquisita al prot. Uff. n. 1265 del 2.02.2023, la **Sezione Opere Pubbliche e Infrastrutture - Ufficio per le Espropriazioni della Regione Puglia** ha trasmesso la nota prot. n. 296 dell'11.01.2023.

- Con nota della Sezione Autorizzazioni Ambientali prot. n. AOO_089/1652 del 7.02.2023 è stato trasmesso un **resoconto dello stato del procedimento** ed è stato comunicato il **differimento della Conferenza di Servizi** in modalità sincrona telematica fissata per il 2.03.2023 al 7.03.2023.
- In data 1.03.2023 si è concluso il termine perentorio di novanta giorni entro il quale, ai sensi dell'art. 14 bis comma 3 della L. 241/90 e ss.mm.ii., "(...) *le amministrazioni coinvolte rendono le proprie determinazioni, relative alla decisione oggetto della conferenza...omissis...Ai sensi dell'art. 14 bis comma 6, fuori dei casi di cui al comma 5, l'amministrazione procedente, ai fini dell'esame contestuale degli interessi coinvolti, svolge, nella data fissata ai sensi del comma 2, lettera d), la riunione della conferenza in modalità sincrona, ai sensi dell'articolo 14-ter.*"
- Con pec del 1.03.2023, acquisita al prot. Uff. n. 3315 di pari data, il **Proponente** ha trasmesso documentazione integrativa in riscontro alla nota prot. n. 296 dell'11.01.2023 della Sezione Opere Pubbliche e Infrastrutture - Ufficio per le Espropriazioni della Regione Puglia.
- Con pec del 2.03.2023, acquisita al prot. Uff. n. 3366 di pari data, il **Proponente** ha trasmesso note di controdeduzioni alle osservazioni dei Sig.ri Antonello e Vincenzo Carone, Rita Schiavone e Angela Abbatepaolo.
- Con pec del 6.03.2023, acquisita al prot. Uff. n. 3510 di pari data, la **Sezione Opere Pubbliche e Infrastrutture - Ufficio per le Espropriazioni della Regione Puglia** ha trasmesso la nota prot. n. 3479 del 6.03.2023.
- Con pec del 6.03.2023, acquisita al prot. Uff. n. 3566 del 7.03.2023, il **Proponente** ha trasmesso ulteriore riscontro alla nota prot. n. 296 dell'11.01.2023 della Sezione Opere Pubbliche e Infrastrutture - Ufficio per le Espropriazioni della Regione Puglia.

In merito alla fase di pubblicità, il **Proponente** riferisce che è in possesso di tutte le ricevute delle comunicazioni di avvio del procedimento e si impegna a trasmettere tempestivamente il resoconto degli invii effettuati, nonché la relata degli esiti della pubblicazione all'Albo Pretorio del Comune di Polignano.

Tutto ciò premesso e richiamato si riporta di seguito la tabella sinottica con tutti gli enti facenti parte della CdS come ad oggi configurata, riportando in corrispondenza a ciascuno i riferimenti dei contributi trasmessi, che saranno allegati al presente verbale per farne parte integrante ed essere, contestualmente allo stesso, pubblicati sul medesimo Portale.

ENTE	ASSENSO / AUTORIZZAZIONE
ORGANI DELLO STATO	
MINISTERO DELLO SVILUPPO ECONOMICO (ora Ministero delle Imprese e del Made in Italy) Div. VIII - Ispettorato Territoriale Puglia, Basilicata e Molise	Nessun contributo
<p>Il RdP chiede al Proponente se è stata trasmessa al MISE - Ispettorato Territoriale Puglia, Basilicata e Molise l'istanza ai fini dell'ottenimento del Nulla Osta alla costruzione del metanodotto di cui all'oggetto.</p> <p>Il Proponente riferisce di aver trasmesso la succitata istanza in data 23.12.2022 completa della documentazione richiesta.</p> <p>Il RdP evidenzia che ad oggi non risulta acquisito dal MISE - Ispettorato Territoriale Puglia, Basilicata e Molise il previsto nulla-osta.</p>	

MINISTERO DELLA CULTURA Soprintendenza Archeologia Belle Arti e Paesaggio per la Città metropolitana di Bari	Nessun contributo
Il Proponente riferisce di aver rinnovato la richiesta di parere di competenza il 23.02.2023. Il RdP evidenzia che ad oggi non risulta acquisito dalla SABAP alcun contributo.	
REGIONE PUGLIA	
SEZIONE TRANSIZIONE ENERGETICA	Nessun contributo
SEZIONE OPERE PUBBLICHE E INFRASTRUTTURE Servizio Gestione opere pubbliche Ufficio per le espropriazioni	Nota prot. n. 296 dell'11.01.2023, acquisita al prot. uff. n. 1265 del 2.02.2023. Nota prot. n. 3479 del 6.03.2023, acquisita al prot. uff. n. 3510 di pari data.
<p>Con pec dell'11.01.2023, acquisita al prot. Uff. n. 1265 del 2.02.2023, la Sezione Opere Pubbliche e Infrastrutture - Ufficio per le Espropriazioni della Regione Puglia ha trasmesso la nota prot. n. 296 dell'11.01.2023, con cui ha richiesto integrazioni documentali riservandosi di esprimere parere per quanto di competenza.</p> <p>Con pec del 1.03.2023, acquisita al prot. Uff. n. 3315 di pari data, il Proponente ha trasmesso documentazione integrativa in riscontro alla nota prot. n. 296 dell'11.01.2023 della Sezione Opere Pubbliche e Infrastrutture - Ufficio per le espropriazioni.</p> <p>Con pec del 6.03.2023, acquisita al prot. Uff. n. 3510 di pari data, la Sezione Opere Pubbliche e Infrastrutture - Ufficio per le Espropriazioni della Regione Puglia ha trasmesso la nota prot. n. 3479 del 6.03.2023, con cui ha espresso</p> <p style="text-align: center;"><i>“PARERE FAVOREVOLE</i></p> <p style="text-align: center;"><i>per quanto di competenza, relativamente al procedimento espropriativo, in ordine all'approvazione del progetto in questione ed alla declaratoria di pubblica utilità dell'opera a condizione che, prima dell'adozione del provvedimento di rilascio dell'Autorizzazione Unica, siano trasmessi apposita dichiarazione di manleva che esoneri la Regione Puglia da qualsiasi onere e responsabilità in merito a rideterminazioni delle indennità di espropriazione e/o di occupazione temporanea depositate, anche in seguito a procedimenti giudiziari, richieste dagli aventi diritto, in quanto l'opera di cui all'oggetto si configura non come “opera pubblica”, bensì come “opera di interesse pubblico”, cioè finalizzata al soddisfacimento di un interesse della collettività, che vede come Soggetto Attuatore/promotore dell'espropriazione e Beneficiario dello stesso esproprio la società, in qualità di soggetto privato, che garantisce la copertura finanziaria per gli immobili da asservire e/o da acquisire al suo patrimonio con le proprie risorse finanziarie, la visura camerale della società, la fotocopia del proprio documento di identità e la fotocopia del codice fiscale del/la/i sottoscritto/a/i ed una espressa dichiarazione del progettista che, previo accertamento, attesti che le superfici per le quali è richiesto l'esproprio e/o l'asservimento sono limitate all'estensione strettamente indispensabile ai fini della funzionalità delle opere e del rispetto di eventuali normative di tutela, con esclusione di superfici per le quali le esigenze manutentive possano essere soddisfatte con semplici servitù di passaggio.”.</i></p> <p>Con pec del 6.03.2023, acquisita al prot. Uff. n. 3566 del 7.03.2023, il Proponente ha trasmesso ulteriore riscontro alla nota prot. n. 296 dell'11.01.2023 della Sezione Opere Pubbliche e Infrastrutture - Ufficio per le Espropriazioni della Regione Puglia, allegando la dichiarazione del progettista in essa richiesta. Nel corpo della pec è riportata la dichiarazione di manleva richiesta.</p> <p>Il RdP chiede espressamente che la “manleva” sia riportata in specifico documento sottoscritto da acquisire agli atti della CdS per il seguito del procedimento.</p>	

SEZIONE RISORSE IDRICHE	Nessun contributo
PROVINCE	
CITTÀ METROPOLITANA DI BARI	Nessun contributo
COMUNI	
COMUNE DI POLIGNANO A MARE Area Tecnica	Nessun contributo
AGENZIE/AUTORITÀ/CONSORZI	
AUTORITÀ DI BACINO DISTRETTUALE DELL'APPENNINO MERIDIONALE Sede Puglia	Nessun contributo
Il Proponente riferisce di aver rinnovato la richiesta di parere di competenza il 23.02.2023. Il RdP evidenzia che ad oggi non risulta acquisito dalla AdB alcun contributo.	
GESTORI DI SERVIZI	
ANAS SpA Compartimento di Bari	Nessun contributo
Il Proponente riferisce di aver rinnovato la richiesta di parere di competenza il 23.02.2023. Il RdP evidenzia che ad oggi non risulta acquisito dall'ANAS alcun contributo.	
Enel SpA - Enel Nazionale SpA	Nessun contributo
Telecom Italia SpA	Nessun contributo
FASTWEB SpA	Nessun contributo
Wind Tre SpA	Nessun contributo
ACQUEDOTTO PUGLIESE SpA	Nessun contributo
ItaGas Reti SpA Puglia Sud	Nessun contributo
Il Proponente riferisce di aver ricevuto pec con cui ItaGas Reti SpA Puglia Sud dichiara di non essere soggetto gestore per il comune di Polignano a Mare. Da approfondimenti il Proponente riferisce che il soggetto gestore attuale per il Comune di Polignano a Mare è <i>2i reteg</i> as con il quale si impegna ad interloquire, anche direttamente, per recuperare le valutazioni riguardo a potenziali interferenze. La CdS decide di trasmettere il presente verbale a <i>2i reteg</i> as integrandolo negli enti coinvolti nel procedimento.	
TERNA SpA	Nessun contributo
OSSERVAZIONI	
Sig.ri Antonello e Vincenzo Carone, Rita Schiavone e Angela Abbatepaolo	Lettera dello Studio Legale Avv. Francesco Iudice – Avv. Raffaele Lofano del 7.01.2023 e relativi allegati. Nota di controdeduzioni e allegato contributo tecnico del Proponente .
Con pec del 10.01.2023, acquisita al prot. uff. n. 869 del 24.01.2023, lo Studio Legale Avv. Francesco Iudice – Avv. Raffaele Lofano ha trasmesso osservazioni e relativi allegati per conto dei Sig.ri Antonello e Vincenzo Carone, Rita Schiavone e Angela Abbatepaolo .	
Con pec del 2.03.2023, acquisita al prot. Uff. n. 3366 di pari data, il Proponente ha trasmesso note di controdeduzioni alle osservazioni dei Sig.ri Carone, Schiavone e Abbatepaolo.	
Si dà lettura delle parti salienti della lettera di osservazioni dei Sig.ri Carone, Schiavone e Abbatepaolo.	

Il **Proponente** dà lettura delle parti salienti della nota di controdeduzioni e del contributo tecnico del progettista ad essa allegato, illustrandone i contenuti.

Il **RdP** chiede al Proponente di chiarire in quale norma di settore siano indicati i *“criteri base di buona progettazione”* cui si fa riferimento nel contributo tecnico del progettista allegato alla nota di controdeduzioni, chiedendo in particolare di chiarire perché le alternative proposte dall’osservante non siano neanche in parte perseguibili o utilizzabili con particolare riferimento alla proposta evidenziata in azzurro.

Segue discussione.

Il **Proponente** si riserva di integrare le controdeduzioni già trasmesse così da rendere in forma scritta gli approfondimenti ed i chiarimenti resi durante la discussione.

Il **RdP**, in riferimento alle osservazioni mosse dai Sig.ri Carone, Schiavone e Abbatepaolo in merito al difetto di competenza della Regione Puglia a fronte del Comune di Polignano a Mare (BA), rimanda alla DGR n. 2006 del 13.09.2011 *“Modalità per l’espressione dell’intesa nei procedimenti di autorizzazione di gasdotti facenti parte delle reti energetiche nazionali di cui all’art. 52 quinquies del DPR 327/2001 e smi e prime indicazioni relative alla disciplina del procedimento autorizzativo unico di gasdotti ai sensi dell’art. 52 sexies del DPR 327/2001 e smi.”* che demanda al Servizio Ecologia (ora Sezione Autorizzazioni Ambientali) la titolarità del procedimento autorizzativo unico in materia di gasdotti ai sensi dell’art. 52 sexies del DPR n. 327/2001 e ss.mm.ii., nonché alla DGR n. 1446 dell’8.07.2014 *“Procedure di autorizzazione unica alla realizzazione di gasdotti di distribuzione e di trasporto di competenza regionale non facenti parte delle reti energetiche nazionali. Articoli 52 quater e sexies del D.P.R. 8 giugno 2001, n.327 modificato dal D.Lgs. 27 dicembre 2004, n. 330.”* che individua l’iter procedurale volto al rilascio dell’autorizzazione unica in materia di gasdotti di distribuzione e trasporto non riservati alla competenza dello Stato, così come delineato nell’allegato A della medesima deliberazione.

Quanto, invece, ai rilievi mossi dai Sig.ri Carone, Schiavone e Abbatepaolo in merito al modello di Conferenza dei Servizi seguito, il **RdP** rimanda alle disposizioni della L. 241 del 1990, come già riportate nella nota di avvio del presente procedimento, richiamando testualmente, inoltre, quanto previsto all’art. 14-bis

- comma 2.d) all’art. 14-bis

La conferenza è indetta dall’amministrazione procedente entro cinque giorni lavorativi dall’inizio del procedimento d’ufficio o dal ricevimento della domanda, se il procedimento è ad iniziativa di parte. A tal fine l’amministrazione procedente comunica alle altre amministrazioni interessate: ...omissis...

d) la data della eventuale riunione in modalità sincrona di cui all’articolo 14-ter, da tenersi entro dieci giorni dalla scadenza del termine di cui alla lettera c), fermo restando l’obbligo di rispettare il termine finale di conclusione del procedimento.

Quanto indicato nell’estratto appena richiamato trova piena rispondenza nei contenuti della nota di avvio del presente procedimento prot. n. 14977 del 1.12.2022, che per l’appunto indicava nel 2.03.2023, successivamente differita alla data odierna con nota prot. n. 1652 del 7.02.2023, la data di cui all’art. 14-bis

- comma 6)

Fuori dei casi di cui al comma 5, l’amministrazione procedente, ai fini dell’esame contestuale degli interessi coinvolti, svolge, nella data fissata ai sensi del comma 2, lettera d), la riunione della conferenza in modalità sincrona, ai sensi dell’articolo 14-ter.

conferenza in modalità sincrona, ai sensi dell’articolo 14-ter, attualmente in corso di svolgimento.

Considerato che

- non risulta acquisito il nulla osta del Ministero dello Sviluppo Economico (ora Ministero delle Imprese e del Made in Italy) Div. VIII - Ispettorato Territoriale Puglia, Basilicata e Molise;
- non risulta pervenuto il parere del Comune di Polignano a Mare;
- non risulta pervenuto il parere dell'Autorità di Bacino Distrettuale dell'Appennino Meridionale;

considerato inoltre che il Proponente non ha trasmesso gli esiti della fase di pubblicità e che in merito alle osservazioni pervenute si è riservato di integrare le controdeduzioni già trasmesse così da produrre in forma scritta gli approfondimenti ed i chiarimenti resi durante la discussione,

la CdS non può determinarsi conclusivamente.

Il **Proponente** interviene chiedendo di voler disporre di una proroga per la definizione degli adempimenti a proprio carico e per consentire agli Enti che non si sono ancora espressi di poterlo fare.

La CdS, valutata la richiesta del proponente, accorda una proroga dei lavori aggiornando la seduta al 4 aprile 2023, sollecitando gli Enti che non si sono ancora espressi a trasmettere il proprio contributo di competenza.

Si rammenta che è possibile visionare e scaricare tutta la documentazione inerente al procedimento in parola dal sito web

<http://www.sit.puglia.it/portal/VIA/Elenchi/Procedure+VIA>.

La seduta della CdS si ritiene conclusa all'ora indicata dalla sottoscrizione digitale.


Il presente verbale viene emesso in forma di documento informatico ex D. Lgs. 82/2005 e ss.mm.ii., firmato digitalmente ai sensi del testo unico D.P.R. 28 dicembre 2000, n. 445, del D.Lgs. 7 marzo 2005, n. 82 e norme collegate.

Si dà atto che, attese le modalità di svolgimento mediante videoconferenza della seduta, i componenti provvedono all'apposizione della propria firma sul verbale in formato digitale mediante la trasmissione di apposita dichiarazione.

Firmato digitalmente

Il Responsabile del Procedimento

Ing. Caterina Carparelli

 Caterina Carparelli
07.03.2023 13:49:11
GMT+01:00

ELENCO ALLEGATI

- nota prot. n. 296 dell'11.01.2023 della Sezione Lavori Pubblici - Ufficio per le espropriazioni della Regione Puglia
- lettera di osservazioni dei Sig.ri Antonello e Vincenzo Carone, Rita Schiavone e Angela Abbatepaolo del 10.01.2023 e relativi allegati
- nota di controdeduzioni del Proponente del 2.03.2023 e relativi allegati
- nota prot. n. 3479 del 6.03.2023 della Sezione Lavori Pubblici - Ufficio per le espropriazioni della Regione Puglia
- dichiarazione del progettista del 6.03.2023

**REGIONE
PUGLIA****DIPARTIMENTO AMBIENTE, PAESAGGIO, QUALITA' URBANA
SEZIONE AUTORIZZAZIONI AMBIENTALI****PROPONENTE****SNAM RETE GAS****Distretto Sud Orientale**distrettosor@pec.snam.itsalvatore.monticelliccuggio@snam.itcarmelalessia.locorriere@snam.itprotocollo.provincia.bari@pec.rupar.puglia.it**COMUNI****COMUNE DI POLIGNANO A MARE****Area Tecnica**protocollo@pec.comune.polignanoamare.ba.it**ORGANI DELLO STATO****MINISTERO DELLO SVILUPPO ECONOMICO****(ora Ministero delle Imprese e del Made in Italy)****Div VIII - Ispettorato Territoriale Puglia, Basilicata e Molise**dgscerp.div08.isppbm@pec.mise.gov.it**GESTORI DI SERVIZI****ANAS SpA****Compartimento di Bari**anas.puglia@postacert.stradeanas.it**Enel SpA - Enel Nazionale SpA**enelspa@pec.enel.ite-distribuzione@pec.e-distribuzione.it**Telecom Italia SpA**telecomitalia@pec.telecomitalia.it**FASTWEB Italia SpA**fastweb@pec.fastweb.it**Wind Tre SpA**windtreitaliaspa@pec.windtre.it**Vodafone Italia SpA**vodafoneitaly@vodafone.pec.it**AQP S.p.A.**acquedotto.pugliese@pec.aqp.it**ItalGas Reti S.p.A.****Puglia Sud**comuni@pec.italgas.itpolopugliabasilicata@pec.italgasreti.it**2i RETE GAS**2iretegas@pec.2iretegas.itiniziativecommerciali@pec.2iretegas.it**TERNA SpA**autorizzazioneconcertazione@pec.terna.it**MINISTERO DELLA CULTURA****Soprintendenza Archeologia, Belle Arti e Paesaggio per la Città metropolitana di Bari**mbac-sabap-ba@pec.cultura.gov.it**REGIONE PUGLIA****Sezione Transizione Energetica**servizio.energie rinnovabili@pec.rupar.puglia.it**Sezione Lavori Pubblici****Servizio Gestione opere pubbliche****Ufficio per le Espropriazioni**ufficioespropri.regione.puglia@pec.rupar.puglia.it**Sezione Risorse Idriche**servizio.risorseidriche@pec.rupar.puglia.it**AGENZIE/AUTORITÀ****AUTORITÀ DI BACINO DISTRETTUALE****DELL'APPENNINO MERIDIONALE**protocollo@pec.distrettoappenninomeridionale.it**PROVINCE****Città Metropolitana di Bari****Proc.: 2663**

Oggetto: (Cod. AU327_063). DPR 327/2001 (ex artt. 52-quater e 52-sexies), L.R. n. 3/2005 e DGR n. 1446 del 08.07.2014 - **Autorizzazione Unica** per la costruzione e l'esercizio del metanodotto denominato "Allacciamento Snam4Mobility S.p.A. - Polignano a Mare DN100 (4'') DP 24 bar" nel Comune di Polignano a Mare, con approvazione del progetto, accertamento della conformità urbanistica, apposizione del vincolo preordinato all'esproprio e dichiarazione di pubblica utilità.

Proponente: Snam Rete Gas SpA

Trasmissione Determinazione Motivata di conclusione della CdS del 4.04.2023

Si comunica che la determinazione motivata di conclusione della Conferenza di Servizi decisoria in oggetto, assunta nella seduta del 4.04.2023, convocata con nota prot. n. AOO_089/4102 del 13.03.2023, è consultabile e scaricabile, corredata dei relativi allegati, dal Portale Ambientale della Regione Puglia al seguente link

<http://www.sit.puglia.it/portal/VIA/Elenchi/Procedure+VIA>

inserendo nel campo "cerca" il codice identificativo del procedimento.

Si chiede di riportare nell'oggetto delle note relative al presente procedimento il codice identificativo **AU** di quest'ultimo.

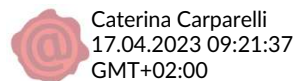
Il Funzionario Istruttore

Ing. Giuseppe ANGELINI



Il Responsabile del Procedimento

Ing. Caterina CARPARELLI



**REGIONE
PUGLIA****DIPARTIMENTO AMBIENTE, PAESAGGIO, QUALITA' URBANA
SEZIONE AUTORIZZAZIONI AMBIENTALI****DETERMINAZIONE MOTIVATA DI CONCLUSIONE DELLA CONFERENZA DEI SERVIZI DEL 4.04.2023**

Oggetto: (Cod. AU327_063). DPR 327/2001 (ex artt. 52-quater e 52-sexies), L.R. n. 3/2005 e DGR n. 1446 del 08.07.2014 - **Autorizzazione Unica** per la costruzione e l'esercizio del metanodotto denominato "Allacciamento Snam4Mobility S.p.A. - Polignano a Mare DN100 (4") DP 24 bar" nel Comune di Polignano a Mare, con approvazione del progetto, accertamento della conformità urbanistica, apposizione del vincolo preordinato all'esproprio e dichiarazione di pubblica utilità.

Proponente: Snam Rete Gas SpA

Il giorno 4 aprile 2023 a partire dalle ore 11:05 si tiene la seduta di Conferenza dei Servizi decisoria, regolarmente convocata dalla Sezione Autorizzazioni Ambientali con nota prot. n. AOO_089/4102 del 13.03.2023.

La Conferenza dei Servizi si svolge in forma telematica con accesso da remoto con le modalità di partecipazione indicate nella nota di convocazione.

Si evidenzia che, attese le modalità di svolgimento mediante videoconferenza della seduta, i componenti provvederanno all'apposizione della propria firma sul verbale in formato digitale mediante la trasmissione di apposita dichiarazione che sarà trasmessa a conclusione dei lavori e che recherà espresso riferimento alla firma digitale apposta sul verbale medesimo.

Presiede la Conferenza dei Servizi il Responsabile del Procedimento, ing. Caterina Carparelli, delegata alla Presidenza dalla dirigente *ad interim* della Sezione Autorizzazioni Ambientali, dott.ssa Antonietta Riccio.

Svolge la funzione di segretario verbalizzante il Funzionario Istruttore, ing. Giuseppe Angelini.

Il Responsabile del Procedimento effettua l'accertamento dei presenti rappresentando che, con riferimento alle disposizioni che regolano le Conferenze di Servizi, ogni Ente o Amministrazione convocata partecipa alla Conferenza di Servizi attraverso un unico soggetto abilitato ad esprimere definitivamente e in modo univoco e vincolante la posizione dell'amministrazione stessa su tutte le decisioni di competenza della conferenza, anche indicando le modifiche progettuali eventualmente necessarie ai fini dell'assenso (art. 14 ter co.3 della L. 241/1990 e ss.mm.ii.); qualora il rappresentante legale dell'Amministrazione sia assente, il soggetto partecipante in sostituzione di questi deve essere munito di formale provvedimento di delega dalla quale risulti l'attribuzione della competenza ad esprimere definitivamente la volontà dell'Ente rappresentato.

Il Responsabile del Procedimento precisa che non sono ammesse registrazioni audio e video da parte dei presenti se non preventivamente autorizzate da tutti i partecipanti della CdS ai sensi e per gli effetti del D.lgs. 196/2013.

Risultano presenti alla odierna seduta:

- per l'**Autorità Competente**
Caterina Carparelli, Responsabile del Procedimento, delegata alla Presidenza della CdS
Giuseppe Angelini, Funzionario Istruttore
- per il Proponente **Snam Rete Gas SpA:**
Salvatore Monticelli Cuggiò (manager lavori Distretto Sud-Orientale)
Carmela Alessia Locorriere, tecnico
- per **2i retegass:**
Antonio Creanza (impiegato)

www.regione.puglia.it

Sezione Autorizzazioni Ambientali
Via Gentile, 52 70126 - Bari - Tel: 080 540 7891
pec: servizio.ecologia@pec.rupar.puglia.it

pag. 1 di 9

Salvatore Monticelli Cuggiò (manager lavori Distretto Sud-Orientale) delega alla partecipazione dei lavori l'ing. Carmela Alessia Locorriere.

Alle ore 11:10 Salvatore Monticelli Cuggiò lascia i lavori.

Interviene preliminarmente l'ing. Locorriere segnalando un refuso nel verbale della seduta del 7.03.2023 che reca, solo nel titolo, l'anno 2022 anziché il 2023 come correttamente riportato nel restante testo.

Il Responsabile del Procedimento apre i lavori della Conferenza informando i presenti delle modalità di conduzione della seduta in forma telematica ed evidenziando l'obbligo, in chiusura, di sottoscrizione del verbale attraverso l'apposizione di firma digitale su predisposto modulo di lettura e conferma che sarà inviato a conclusione dei lavori, quindi procede alla ricostruzione dell'intero iter procedimentale fin qui svolto.

Principali Scansioni Procedimentali

Per le scansioni procedimentali svolte fino al 7.03.2023 si rimanda al verbale della prima seduta di Conferenza dei Servizi (del 7.03.2023).

- Con nota della **Sezione Autorizzazioni Ambientali** prot. n. AOO_089/4102 del 13.03.2023 è stato trasmesso il verbale della Conferenza di Servizi del 7.03.2023 ed è stata convocata l'odierna seduta.
- Con pec del 14.03.2023, acquisita al prot. Uff. n. 4393 di pari data, il **Proponente** ha trasmesso all'Ufficio per le Espropriazioni della Regione Puglia la nota prot. 239 del 14.03.2023.
- Con pec del 15.03.2023, acquisita al prot. Uff. n. 4393 del 24.03.2023, il **Proponente** ha trasmesso la nota prot. 265 del 15.03.2023.
- Con pec del 16.03.2023, acquisita al prot. Uff. n. 4523 di pari data, il **Proponente** ha chiesto al Comune di Polignano a Mare la relata della pubblicazione all'albo pretorio richiesta a dicembre 2022.
- Con pec del 21.03.2023, acquisita al prot. Uff. n. 4787 di pari data, l'**Autorità di Bacino Distrettuale dell'Appennino Meridionale** ha trasmesso la nota prot. n. 8765 del 21.03.2023.
- Con pec del 24.03.2023, acquisita al prot. Uff. n. 5686 del 4.04.2023, la **Sezione Risorse Idriche della Regione Puglia** ha trasmesso la nota prot. n. 3520 del 23.03.2023.
- Con pec del 27.03.2023, acquisita al prot. Uff. n. 5236 di pari data, **Zi Rete Gas** ha trasmesso la nota prot. n. 38939 del 27.03.2023.
- Con pec del 30.03.2023, acquisita al prot. Uff. n. 5653 del 3.04.2023, il **Proponente** ha trasmesso la nota prot. 301 del 30.03.2023.
- Con pec del 3.04.2023, acquisita al prot. Uff. n. 5662 di pari data, il **Proponente** ha inoltrato il Nulla Osta del MISE - Ispettorato Territoriale Puglia, Basilicata e Molise prot. n. 62688 del 28.03.2023.
- Con pec del 3.04.2023, acquisita al prot. Uff. n. 5663 di pari data, il **Proponente** ha trasmesso gli esiti delle comunicazioni di avvio del procedimento inviate alle ditte catastali interessate.

In merito alla fase di pubblicità, dagli esiti delle comunicazioni di avvio del procedimento inviate alle ditte catastali interessate trasmessi dal Proponente si evince che tutti gli invii sono andati a buon fine entro la data del 9.03.2023, pertanto la fase di pubblicità si intende efficacemente conclusa.

Il **Proponente** riferisce, inoltre, di aver chiesto al Comune di Polignano a Mare, con pec del 16.03.2023, la relata della pubblicazione all'albo pretorio richiesta a dicembre 2022 e di non aver ricevuto alcun riscontro.

Peraltro, con pec del 30.03.2023 il **Proponente** ha trasmesso la nota prot. 301 del 30.03.2023 con cui rappresenta quanto segue:

“Con riferimento all'oggetto, nonché al verbale di Conferenza dei Servizi del 07.03.2023, la scrivente Società comunica di aver ottemperato a quanto previsto dagli artt. 11 e 52 ter del D.P.R. 327/01, i cui contenuti prevedono che, per quanto afferente alle comunicazioni di avvio del procedimento, le comunicazioni agli interessati siano effettuate mediante pubblico avviso da affiggere all'albo pretorio dei Comuni nel cui territorio ricadono gli immobili interessati dal procedimento, solo nel caso in cui il numero degli interessati sia superiore a 50, oppure vi siano casi di irreperibilità/deceduti, in ossequio a quanto sancito dalla normativa vigente.”.

La CdS ne prende atto.

Tutto ciò premesso e richiamato si riporta di seguito la tabella sinottica con tutti gli enti facenti parte della CdS come ad oggi configurata, riportando in corrispondenza a ciascuno i riferimenti dei contributi trasmessi, che saranno allegati al presente verbale per farne parte integrante ed essere, contestualmente allo stesso, pubblicati sul medesimo Portale.

ENTE	ASSENSO / AUTORIZZAZIONE
ORGANI DELLO STATO	
MINISTERO DELLO SVILUPPO ECONOMICO (ora Ministero delle Imprese e del Made in Italy) Div. VIII - Ispettorato Territoriale Puglia, Basilicata e Molise	Nulla Osta prot. n. 62688 del 28.03.2023.
Dal verbale di CdS del 7.03.2023 “Il RdP chiede al Proponente se è stata trasmessa al MISE - Ispettorato Territoriale Puglia, Basilicata e Molise l'istanza ai fini dell'ottenimento del Nulla Osta alla costruzione del metanodotto di cui all'oggetto. Il Proponente riferisce di aver trasmesso la succitata istanza in data 23.12.2022 completa della documentazione richiesta. Il RdP evidenzia che ad oggi non risulta acquisito dal MISE - Ispettorato Territoriale Puglia, Basilicata e Molise il previsto nulla-osta.”.	
Con pec del 3.04.2023, acquisita al prot. Uff. n. 5662 di pari data, il Proponente ha inoltrato il Nulla Osta del MISE - Ispettorato Territoriale Puglia, Basilicata e Molise prot. n. 62688 del 28.03.2023.	
MINISTERO DELLA CULTURA Soprintendenza Archeologia Belle Arti e Paesaggio per la Città metropolitana di Bari	Nessun contributo
Dal verbale di CdS del 7.03.2023 “Il Proponente riferisce di aver rinnovato la richiesta di parere di competenza il 23.02.2023. Il RdP evidenzia che ad oggi non risulta acquisito dalla SABAP alcun contributo.”.	
REGIONE PUGLIA	
SEZIONE TRANSIZIONE ENERGETICA	Nessun contributo

SEZIONE OPERE PUBBLICHE E INFRASTRUTTURE Servizio Gestione opere pubbliche Ufficio per le espropriazioni	Nota prot. n. 296 dell'11.01.2023, acquisita al prot. uff. n. 1265 del 2.02.2023. Nota prot. n. 3479 del 6.03.2023, acquisita al prot. uff. n. 3510 di pari data.
<p>Dal verbale di CdS del 7.03.2023</p> <p>“Con pec dell'11.01.2023, acquisita al prot. Uff. n. 1265 del 2.02.2023, la Sezione Opere Pubbliche e Infrastrutture - Ufficio per le Espropriazioni della Regione Puglia ha trasmesso la nota prot. n. 296 dell'11.01.2023, con cui ha richiesto integrazioni documentali riservandosi di esprimere parere per quanto di competenza.</p> <p>Con pec del 1.03.2023, acquisita al prot. Uff. n. 3315 di pari data, il Proponente ha trasmesso documentazione integrativa in riscontro alla nota prot. n. 296 dell'11.01.2023 della Sezione Opere Pubbliche e Infrastrutture - Ufficio per le espropriazioni.</p> <p>Con pec del 6.03.2023, acquisita al prot. Uff. n. 3510 di pari data, la Sezione Opere Pubbliche e Infrastrutture - Ufficio per le Espropriazioni della Regione Puglia ha trasmesso la nota prot. n. 3479 del 6.03.2023, con cui ha espresso</p> <p style="text-align: center;"><i>“PARERE FAVOREVOLE</i></p> <p style="text-align: center;"><i>per quanto di competenza, relativamente al procedimento espropriativo, in ordine all'approvazione del progetto in questione ed alla declaratoria di pubblica utilità dell'opera a condizione che, prima dell'adozione del provvedimento di rilascio dell'Autorizzazione Unica, siano trasmessi apposita dichiarazione di manleva che esoneri la Regione Puglia da qualsiasi onere e responsabilità in merito a rideterminazioni delle indennità di espropriazione e/o di occupazione temporanea depositate, anche in seguito a procedimenti giudiziari, richieste dagli aventi diritto, in quanto l'opera di cui all'oggetto si configura non come “opera pubblica”, bensì come “opera di interesse pubblico”, cioè finalizzata al soddisfacimento di un interesse della collettività, che vede come Soggetto Attuatore/promotore dell'espropriazione e Beneficiario dello stesso esproprio la società, in qualità di soggetto privato, che garantisce la copertura finanziaria per gli immobili da asservire e/o da acquisire al suo patrimonio con le proprie risorse finanziarie, la visura camerale della società, la fotocopia del proprio documento di identità e la fotocopia del codice fiscale del/la/i sottoscritto/a/i ed una espressa dichiarazione del progettista che, previo accertamento, attesti che le superfici per le quali è richiesto l'esproprio e/o l'asservimento sono limitate all'estensione strettamente indispensabile ai fini della funzionalità delle opere e del rispetto di eventuali normative di tutela, con esclusione di superfici per le quali le esigenze manutentive possano essere soddisfatte con semplici servitù di passaggio.”</i></p> <p>Con pec del 6.03.2023, acquisita al prot. Uff. n. 3566 del 7.03.2023, il Proponente ha trasmesso ulteriore riscontro alla nota prot. n. 296 dell'11.01.2023 della Sezione Opere Pubbliche e Infrastrutture - Ufficio per le Espropriazioni della Regione Puglia, allegando la dichiarazione del progettista in essa richiesta. Nel corpo della pec è riportata la dichiarazione di manleva richiesta.</p> <p>Il RdP chiede espressamente che la “manleva” sia riportata in specifico documento sottoscritto da acquisire agli atti della CdS per il seguito del procedimento.”</p> <p>Con pec del 14.03.2023, acquisita al prot. Uff. n. 4393 di pari data, il Proponente ha trasmesso all'Ufficio per le Espropriazioni della Regione Puglia la nota prot. 239 del 14.03.2023 avente ad oggetto la <i>Dichiarazione di manleva</i> di cui alla nota prot. n. 296 dell'11.01.2023 dell'Ufficio.</p> <p>Si prende atto che il Proponente ha dato seguito a quanto osservato nel parere favorevole dell'Ufficio per le Espropriazioni della Regione Puglia prot. n. 3479 del 6.03.2023 succitato e che non sono pervenute osservazioni dall'ufficio interessato.</p>	
SEZIONE RISORSE IDRICHE	Nota prot. n. 3520 del 23.03.2023
Con pec del 24.03.2023, acquisita al prot. Uff. n. 5686 del 4.04.2023, la Sezione Risorse Idriche della Regione	

<p>Puglia ha trasmesso la nota prot. n. 3520 del 23.03.2023, con cui</p> <p><i>ritiene che la tipologia di opere previste, nel loro insieme non confliggano con i suddetti vincoli, pertanto, limitatamente alla compatibilità con il PTA, <u>nessuna osta alla realizzazione delle opere in progetto</u>, avendo cura, durante la loro esecuzione, di garantire la protezione della falda acquifera.</i></p> <p><i>A tal fine appare opportuno richiamare le seguenti prescrizioni di carattere generale:</i></p> <ul style="list-style-type: none"> - <i>nelle aree di cantiere deputate all'assistenza e manutenzione dei macchinari deve essere predisposto ogni idoneo accorgimento atto a scongiurare la diffusione sul suolo di sostanze inquinanti a seguito di sversamenti accidentali;</i> - <i>nelle aree di cantiere, il trattamento dei reflui civili, ove gli stessi non siano diversamente collettati/conferiti, dovrà essere conforme al Regolamento Regionale n.26/2011 come modificato ed integrato dal R.R. n.7/2016.</i> <p>Il Proponente dichiara che le prescrizioni sono ottemperabili.</p>	
PROVINCE	
CITTÀ METROPOLITANA DI BARI	Nessun contributo
COMUNI	
COMUNE DI POLIGNANO A MARE Area Tecnica	Discussione a verbale
<p>Il Responsabile dell'UTC del Comune di Polignano a Mare chiede chiarimenti circa la possibilità di percorrere soluzioni alternative anche attraverso lavori da realizzare lungo strade esistenti rispetto alle quali anticipa disponibilità ad autorizzarne i relativi lavori.</p> <p>Il Proponente riferisce che ha argomentato nella seduta di CdS del 7.03.2023 le motivazioni a sostegno della proposta progettuale. Si rimette, inoltre, alle integrazioni prodotte in riscontro alla richiesta di approfondimento avanzata nella medesima seduta di CdS trasmesse con nota prot. 265 del 15.03.2023 di cui si riporta integralmente il contenuto:</p> <p style="margin-left: 40px;">Con riferimento al verbale della seduta di Conferenza dei Servizi del 07.03.2023 e all'oggetto della presente, si comunica che per quanto attiene alla richiesta di chiarimento in merito ai "criteri base di buona progettazione cui si fa riferimento nel contributo tecnico del progettista allegato alla nota di controdeduzioni", siamo a comunicare che le principali grandezze che hanno influenzato la determinazione del tracciato della condotta sono state: sicurezza, fattori ambientali e fattori tecnici.</p> <p style="margin-left: 40px;">La pianificazione del tracciato è stata pianificata a seguito di indagine conoscitiva del territorio, la quale ha consentito l'identificazione di fattori geologici, topografici, idrogeologici, presenza di insediamenti urbani, presenza di infrastrutture di trasporto quali ad esempio strade e linee elettriche, il tutto nel rispetto delle indicazioni fornite dal Decreto Ministeriale 17 aprile 2008 'Regola tecnica per la progettazione, costruzione, collaudo, esercizio e sorveglianza delle opere e degli impianti di trasporto del gas naturale con densità non superiore a 0,8'.</p> <p style="margin-left: 40px;">In merito al punto "chiedendo in particolare di chiarire perché le alternative proposte dall'osservante non siano neanche in parte perseguibili o utilizzabili con particolare riferimento alla proposta evidenziata in azzurro", siamo a dare evidenza che: seppur il nostro progetto di dettaglio e l'ipotesi di tracciato proposte dagli osservanti siano tecnicamente incomparabili per evidenti difformità di analisi, risulta evidente che a una mera comparazione dei tracciati (tracciato Snam e tracciati alternativi proposti dagli osservanti) il tracciato Snam è rispettoso, sicuramente in forma più esaustiva rispetto alle alternative proposte, delle indicazioni fornite dal Decreto Ministeriale 17 aprile 2008, che indica nella sicurezza e nei fattori tecnico ambientali le principali grandezze da tenere in considerazione per la determinazione del tracciato di una condotta.</p> <p>Il Responsabile dell'UTC del Comune di Polignano a Mare ritiene che il Proponente non abbia motivato la impossibilità di una soluzione alternativa.</p> <p>Il Proponente ritiene di aver esaurientemente argomentato la scelta progettuale sia in risposta alle osservazioni pervenute dai privati interessati, che nella CdS del 7.03.2023 che con le integrazioni su richiamate.</p>	

<p>Rispetto agli aspetti urbanistici della proposta progettuale in corso di valutazione il Responsabile dell'UTC del Comune di Polignano a Mare dichiara che non ci sono problemi urbanistici, così come anche non si ravvisano problematiche ostative sul piano urbanistico per quanto attiene ai tracciati alternativi proposti dai privati per come rappresentati nella documentazione prodotta dagli stessi privati.</p>	
AGENZIE/AUTORITÀ/CONSORZI	
AUTORITÀ DI BACINO DISTRETTUALE DELL'APPENNINO MERIDIONALE Sede Puglia	Nota prot. n. 8765 del 21.03.2023
<p>Dal verbale di CdS del 7.03.2023</p> <p style="padding-left: 40px;">"Il Proponente riferisce di aver rinnovato la richiesta di parere di competenza il 23.02.2023.</p> <p style="padding-left: 40px;">Il RdP evidenzia che ad oggi non risulta acquisito dalla AdB alcun contributo."</p> <p>Con pec del 21.03.2023, acquisita al prot. Uff. n. 4787 di pari data, l'Autorità di Bacino Distrettuale dell'Appennino Meridionale ha trasmesso la nota prot. n. 8765 del 21.03.2023, con cui si rilascia parere favorevole con prescrizioni.</p> <p>Si dà lettura delle parti salienti della succitata nota e lettura integrale delle prescrizioni indicate.</p> <p>Il Proponente dichiara di ritenere le prescrizioni indicate ottemperabili.</p>	
GESTORI DI SERVIZI	
ANAS SpA Compartimento di Bari	Nessun contributo
<p>Il Proponente riferisce di aver rinnovato la richiesta di parere di competenza il 23.02.2023.</p> <p>Il RdP evidenzia che ad oggi non risulta acquisito dall'ANAS alcun contributo.</p>	
Enel SpA - Enel Nazionale SpA	Nessun contributo
Telecom Italia SpA	Nessun contributo
FASTWEB SpA	Nessun contributo
Wind Tre SpA	Nessun contributo
ACQUEDOTTO PUGLIESE SpA	Nessun contributo
Italgas Reti SpA Puglia Sud	
<p>Dal verbale di CdS del 7.03.2023</p> <p style="padding-left: 40px;">"Il Proponente riferisce di aver ricevuto pec con cui Italgas Reti SpA Puglia Sud dichiara di non essere soggetto gestore per il comune di Polignano a Mare.</p> <p style="padding-left: 40px;">Da approfondimenti il Proponente riferisce che il soggetto gestore attuale per il Comune di Polignano a Mare è <i>2i retegas</i> con il quale si impegna ad interloquire, anche direttamente, per recuperare le valutazioni riguardo a potenziali interferenze.</p> <p style="padding-left: 40px;">La CdS decide di trasmettere il presente verbale a <i>2i retegas</i> integrandolo negli enti coinvolti nel procedimento."</p>	
TERNA SpA	Nessun contributo
2i Rete Gas	Nota prot. n. 38939 del 27.03.2023
<p>Con pec del 27.03.2023, acquisita al prot. Uff. n. 5236 di pari data, 2i Rete Gas ha trasmesso la nota prot. n. 38939 del 27.03.2023, con cui si riferisce che</p> <p style="padding-left: 40px;"><i>"In risposta alla vostra nota in oggetto, ed a seguito di verifiche, è emerso che nella zona interessata</i></p>	

dai lavori in oggetto, evinta dagli elaborati progettuali allegati, non sono presenti reti di distribuzione gas metano di proprietà della scrivente.

Inoltre con la presente esprime il proprio parere favorevole all'esecuzione di detti lavori."

OSSERVAZIONI

Sig.ri Antonello e Vincenzo Carone, Rita Schiavone e Angela Abbatepaolo

Lettera dello Studio Legale Avv. Francesco Iudice – Avv. Raffaele Lofano del 7.01.2023 e relativi allegati.

Nota di controdeduzioni e allegato contributo tecnico del Proponente.

Nota di controdeduzioni del Proponente prot. n. 265 del 15.03.2023.

Dal verbale di CdS del 7.03.2023

“Con pec del 10.01.2023, acquisita al prot. uff. n. 869 del 24.01.2023, lo Studio Legale Avv. Francesco Iudice – Avv. Raffaele Lofano ha trasmesso osservazioni e relativi allegati per conto dei Sig.ri **Antonello e Vincenzo Carone, Rita Schiavone e Angela Abbatepaolo**.

Con pec del 2.03.2023, acquisita al prot. Uff. n. 3366 di pari data, il **Proponente** ha trasmesso note di controdeduzioni alle osservazioni dei Sig.ri Carone, Schiavone e Abbatepaolo.

Si dà lettura delle parti salienti della lettera di osservazioni dei Sig.ri Carone, Schiavone e Abbatepaolo.

Il **Proponente** dà lettura delle parti salienti della nota di controdeduzioni e del contributo tecnico del progettista ad essa allegato, illustrandone i contenuti.

Il **RdP** chiede al Proponente di chiarire in quale norma di settore siano indicati i “*criteri base di buona progettazione*” cui si fa riferimento nel contributo tecnico del progettista allegato alla nota di controdeduzioni, chiedendo in particolare di chiarire perché le alternative proposte dall'osservante non siano neanche in parte perseguibili o utilizzabili con particolare riferimento alla proposta evidenziata in azzurro.

Segue discussione.

Il **Proponente** si riserva di integrare le controdeduzioni già trasmesse così da rendere in forma scritta gli approfondimenti ed i chiarimenti resi durante la discussione.

Il **RdP**, in riferimento alle osservazioni mosse dai Sig.ri Carone, Schiavone e Abbatepaolo in merito al difetto di competenza della Regione Puglia a fronte del Comune di Polignano a Mare (BA), rimanda alla DGR n. 2006 del 13.09.2011 “*Modalità per l'espressione dell'intesa nei procedimenti di autorizzazione di gasdotti facenti parte delle reti energetiche nazionali di cui all'art. 52 quinquies del DPR 327/2001 e smi e prime indicazioni relative alla disciplina del procedimento autorizzativo unico di gasdotti ai sensi dell'art. 52 sexies del DPR 327/2001 e smi.*” che demanda al Servizio Ecologia (ora Sezione Autorizzazioni Ambientali) la titolarità del procedimento autorizzativo unico in materia di gasdotti ai sensi dell'art. 52 sexies del DPR n. 327/2001 e ss.mm.ii., nonché alla DGR n. 1446 dell'8.07.2014 “*Procedure di autorizzazione unica alla realizzazione di gasdotti di distribuzione e di trasporto di competenza regionale non facenti parte delle reti energetiche nazionali. Articoli 52 quater e sexies del D.P.R. 8 giugno 2001, n.327 modificato dal D.Lgs. 27 dicembre 2004, n. 330.*” che individua l'iter procedurale volto al rilascio dell'autorizzazione unica in materia di gasdotti di distribuzione e trasporto non riservati alla competenza dello Stato, così come delineato nell'allegato A della medesima deliberazione.

Quanto, invece, ai rilievi mossi dai Sig.ri Carone, Schiavone e Abbatepaolo in merito al modello di Conferenza dei Servizi seguito, il **RdP** rimanda alle disposizioni della L. 241 del 1990, come già riportate nella nota di avvio del presente procedimento, richiamando testualmente, inoltre, quanto previsto all'art. 14-bis

- comma 2.d) all'art. 14-bis

La conferenza è indetta dall'amministrazione procedente entro cinque giorni lavorativi dall'inizio del procedimento d'ufficio o dal ricevimento della domanda, se il procedimento è ad iniziativa di parte. A tal fine l'amministrazione procedente comunica alle altre amministrazioni interessate: ...omissis...

d) la data della eventuale riunione in modalità sincrona di cui all'articolo 14-ter, da tenersi entro dieci giorni dalla scadenza del termine di cui alla lettera c), fermo restando l'obbligo di rispettare il termine finale di conclusione del procedimento.

Quanto indicato nell'estratto appena richiamato trova piena rispondenza nei contenuti della nota di avvio del presente procedimento prot. n. 14977 del 1.12.2022, che per l'appunto indicava nel 2.03.2023, successivamente differita alla data odierna con nota prot. n. 1652 del 7.02.2023, la data di cui all'art. 14-bis

- comma 6)

Fuori dei casi di cui al comma 5, l'amministrazione procedente, ai fini dell'esame contestuale degli interessi coinvolti, svolge, nella data fissata ai sensi del comma 2, lettera d), la riunione della conferenza in modalità sincrona, ai sensi dell'articolo 14-ter.

conferenza in modalità sincrona, ai sensi dell'articolo 14-ter, attualmente in corso di svolgimento.

Con pec del 15.03.2023, acquisita al prot. Uff. n. 4393 del 24.03.2023, il **Proponente** ha trasmesso la nota prot. 265 del 15.03.2023, di cui si riporta integralmente il contenuto:

Con riferimento al verbale della seduta di Conferenza dei Servizi del 07.03.2023 e all'oggetto della presente, si comunica che per quanto attiene alla richiesta di chiarimento in merito ai "criteri base di buona progettazione cui si fa riferimento nel contributo tecnico del progettista allegato alla nota di controdeduzioni", siamo a comunicare che le principali grandezze che hanno influenzato la determinazione del tracciato della condotta sono state: sicurezza, fattori ambientali e fattori tecnici.

La pianificazione del tracciato è stata pianificata a seguito di indagine conoscitiva del territorio, la quale ha consentito l'identificazione di fattori geologici, topografici, idrogeologici, presenza di insediamenti urbani, presenza di infrastrutture di trasporto quali ad esempio strade e linee elettriche, il tutto nel rispetto delle indicazioni fornite dal Decreto Ministeriale 17 aprile 2008 'Regola tecnica per la progettazione, costruzione, collaudo, esercizio e sorveglianza delle opere e degli impianti di trasporto del gas naturale con densità non superiore a 0,8.'

In merito al punto "chiedendo in particolare di chiarire perché le alternative proposte dall'osservante non siano neanche in parte perseguibili o utilizzabili con particolare riferimento alla proposta evidenziata in azzurro", siamo a dare evidenza che: seppur il nostro progetto di dettaglio e l'ipotesi di tracciato proposte dagli osservanti siano tecnicamente incomparabili per evidenti difformità di analisi, risulta evidente che a una mera comparazione dei tracciati (tracciato Snam e tracciati alternativi proposti dagli osservanti) il tracciato Snam è rispettoso, sicuramente in forma più esaustiva rispetto alle alternative proposte, delle indicazioni fornite dal Decreto Ministeriale 17 aprile 2008, che indica nella sicurezza e nei fattori tecnico ambientali le principali grandezze da tenere in considerazione per la determinazione del tracciato di una condotta.

La CdS prende atto di quanto riversato agli atti, rimettendo il puntuale apprezzamento di quanto riferito alla valutazione dell'autorità espropriante a mente degli artt. 11 e 52-ter del D.P.R. n. 327/2001 e s.m.i.

Conclusivamente,

- **VISTI** i pareri favorevoli pervenuti e le prescrizioni indicate;
- **REGISTRATO** il silenzio del Ministero della Cultura - Soprintendenza Archeologia Belle Arti e Paesaggio per la Città metropolitana di Bari, della Sezione Transizione Energetica della Regione Puglia, della Città Metropolitana di Bari, di ANAS SpA - Compartimento di Bari, di Enel SpA - Enel Nazionale SpA, di Telecom Italia SpA, di FASTWEB SpA, di Wind Tre SpA, di ACQUEDOTTO PUGLIESE SpA e di TERNA SpA che ancorché regolarmente convocati ai lavori della CdS, non hanno fatto pervenire alcun contributo

la CdS ritiene di poter concludere favorevolmente i lavori.

Si rammenta che è possibile visionare e scaricare tutta la documentazione inerente al procedimento in parola dal sito web

<http://www.sit.puglia.it/portal/VIA/Elenchi/Procedure+VIA>

inserendo nel campo "cerca" il codice identificativo del procedimento.

La seduta della CdS si ritiene conclusa all'ora indicata dalla sottoscrizione digitale.

Il presente verbale viene emesso in forma di documento informatico ex D. Lgs. 82/2005 e ss.mm.ii., firmato digitalmente ai sensi del testo unico D.P.R. 28 dicembre 2000, n. 445, del D.Lgs. 7 marzo 2005, n. 82 e norme collegate.

Si dà atto che, attese le modalità di svolgimento mediante videoconferenza della seduta, i componenti provvedono all'apposizione della propria firma sul verbale in formato digitale mediante la trasmissione di apposita dichiarazione.

Firmato digitalmente

Il Responsabile del Procedimento

Ing. Caterina Carparelli



Caterina
Carparelli
04.04.2023
11:40:18
GMT+01:00

ELENCO ALLEGATI

- nota prot. 239 del 14.03.2023 del Proponente
- nota prot. 265 del 15.03.2023 del Proponente
- nota prot. n. 8765 del 21.03.2023 dell'Autorità di Bacino Distrettuale dell'Appennino Meridionale
- nota prot. n. 3520 del 23.03.2023 della Sezione Risorse Idriche della Regione Puglia
- nota prot. n. 38939 del 27.03.2023 di 2i Rete Gas
- Nulla Osta del MISE - Ispettorato Territoriale Puglia, Basilicata e Molise prot. n. 62688 del 28.03.2023

mimit.AOO.COM.REGISTRO UFFICIALE.U.0062688.28-03-2023



Ministero delle Imprese e del Made in Italy

DIREZIONE GENERALE PER I SERVIZI DI COMUNICAZIONE ELETTRONICA
DI RADIODIFFUSIONE E POSTALI
DIVISIONE VIII – ISPETTORATO TERRITORIALE PUGLIA BASILICATA E MOLISE

ITBA/3°/DNT/7351

A SNAM RETE GAS SPA
Distretto Sud Orientale
distrettosor@pec.snam.it
edoardo.portaccio@snam.it
carmelalessia.locorriere@snam.it

Per conoscenza

REGIONE PUGLIA
Servizio Energia e Fonti Alternative e
Rinnovabili
ufficio.energia@pec.rupar.puglia.it

OGGETTO Costruzione ed esercizio del metanodotto denominato "Allacciamento Snam4Mobility S.p.A. - Polignano a Mare DN100 (4") DP 24 bar" nel Comune di Polignano a Mare.

In riferimento alla nota della Regione Puglia prot. 14977 del 01/12/ 2022, protocollata da questo Ufficio al n. 0176821 del 01/12/2022, si trasmette in allegato il Nulla Osta alla Costruzione (all.1) del metanodotto di cui all'oggetto, che sarà realizzato dalla Società SNAM RETE GAS S.p.A. come da documentazione progettuale presentata.

Al riguardo si rileva che del suddetto progetto fanno parte disegni planimetrici attestanti che nell'area interessata alla costruzione del metanodotto di cui trattasi e delle opere connesse, sono presenti interferenze con cavi di TLC preesistenti; pertanto la Società SNAM RETE GAS S.p.A. si impegna a che siano rispettate, in tutti i punti di interferenza con linee di telecomunicazione (attraversamento, parallelismo), tutte le norme tecniche e le prescrizioni di legge vigenti in materia, in modo da assicurare l'eliminazione di ogni interferenza elettrica.

Si fa inoltre presente che se durante l'esecuzione dei lavori dovessero risultare ulteriori interferenze con linee di comunicazione elettronica interrata, sarà cura della Società stessa informare tempestivamente questo Ispettorato e procedere secondo le Norme di Legge specifiche.

L'Ispettorato resta in attesa della comunicazione di ultimazione dei lavori, da parte della Società SNAM RETE GAS S.p.A., ai fini del rilascio di dichiarazione di conformità di esecuzione delle opere nel rispetto delle norme relative.

Il Responsabile dell' U.O.
(ing. Nicola ALTAMURA)

Il Dirigente della Divisione VIII
(dott. Amerigo SPLENDORI)

documento firmato digitalmente ai sensi del D.Lgs. 82/2005 s.m.i. e norme collegate in sostituzione del documento cartaceo e firma autografa.

Via Amendola,116 70126 BARI
tel. +39 080 5557217
e-mail: it.pugliabasilicata@mise.gov.it
www.sviluppoeconomico.gov.it
PEC: dgscerp.div08.isppbm@pec.mise.gov.it

Imposta di bollo assolta
con autocertificazione
marca da bollo nr.
01210026173216
Data: 02/09/2022



Ministero delle *Imprese e del Made in Italy*

DIREZIONE GENERALE PER I SERVIZI DI COMUNICAZIONE ELETTRONICA
DI RADIODIFFUSIONE E POSTALI
DIVISIONE VIII – ISPettorato Territoriale Puglia Basilicata e Molise

ITBA/3°/DNT/7351

IL DIRETTORE DELL'ISPettorato

Visto il Regio Decreto 11 dicembre 1933, n. 1775;
Visto l'art. 95 del D.L.vo 1 agosto 2003 n. 259 (Codice delle Comunicazioni Elettroniche);
Visto il DM del 4 luglio 2005 del Ministero delle Comunicazioni (Delega ai Direttori degli Ispettorati Territoriali in materia di interferenze elettriche);
Vista l'istanza del 19/12/2022, presentata dalla **Società SNAM RETE GAS S.p.A.** con sede legale in San Donato Milanese P.zza Santa Barbara, 7 ed uffici in Bari - Vico Capurso 3, C.F. e P.I. 10238291008, riguardante la Costruzione ed esercizio del metanodotto denominato "Allacciamento Snam4Mobility S.p.A. - Polignano a Mare DN100 (4") DP 24 bar" nel Comune di Polignano a Mare.
Vista la documentazione progettuale allegata alla suddetta istanza;
Vista la dichiarazione sostitutiva di atto notorio, rilasciata dalla Società medesima in data 19/12/2022, attestante che nell'area interessata alla costruzione del metanodotto di cui trattasi e delle opere connesse, si ha una conoscenza esaustiva del tracciato delle linee di comunicazione elettronica preesistenti ed indicate nel progetto, sulla scorta di indagini effettuate e che a tal riguardo sono presenti Linee di comunicazione elettronica e pertanto vi sono interferenze; inoltre la Società stessa fa presente che se durante l'esecuzione dei lavori dovessero risultare ulteriori interferenze con linee di comunicazione elettronica interrante, sarà cura della Società stessa informare tempestivamente questo Ispettorato e procedere secondo le Norme di Legge specifiche;
sussistendone i presupposti di legge si rilascia alla suddetta **Società SNAM RETE GAS S.p.A.** il

NULLA OSTA

alla costruzione, secondo il progetto suddetto presentato, subordinandolo all'osservanza delle seguenti condizioni:

- tutte le opere siano realizzate in conformità alla normativa vigente e alla documentazione progettuale presentata.

Il presente Nulla Osta è concesso alla **Società SNAM RETE GAS S.p.A.** fatti salvi i diritti che derivano al Ministero dello Sviluppo Economico dal R.D. n. 1775 dell'11/12/1933.

Il Responsabile dell' U.O.
(ing. Nicola ALTAMURA)

Nicola Altamura

Firmato il 28/03/2023 10:54 - Nicola Altamura -

Il Dirigente della Divisione VIII
(dott. Amerigo SPLENDORI)

Firmato digitalmente da: Amerigo Splendori
Organizzazione: MISE/80230390587
Data: 28/03/2023 11:11:00

documento firmato digitalmente ai sensi del D.Lgs. 82/2005 s.m.i. e norme collegate in sostituzione del documento cartaceo e firma autografa.

Via Amendola,116 70126 BARI

tel. +39 080 5557217

e-mail: it.pugliabasilicata@mise.gov.it

www.sviluppoeconomico.gov.it

PEC: dgscepr.div08.isppbm@pec.mise.gov.it

REGIONE PUGLIA - SEZIONE OPERE PUBBLICHE E INFRASTRUTTURE - tipo: Protocollo in USCITA numero: r_puglia/AOO_064/PROT/06/03/2023/0003479



**REGIONE
PUGLIA**

**DIPARTIMENTO BILANCIO, AFFARI GENERALI ED
INFRASTRUTTURE
SEZIONE OPERE PUBBLICHE E INFRASTRUTTURE
SERVIZIO Gestione Opere Pubbliche
Ufficio per le Espropriazioni**

**DIPARTIMENTO AMBIENTE, PAESAGGIO, QUALITA' URBANA
SEZIONE AUTORIZZAZIONI AMBIENTALI**

Sede

servizio.ecologia@pec.rupar.puglia.it

Oggetto: Snam Rete Gas SpA. (Cod. AU327_063). DPR 327/2001 (ex artt. 52-quater e 52-sexies), L.R. n. 3/2005 e DGR n. 1446 del 08.07.2014 - **Autorizzazione Unica** per la costruzione e l'esercizio del metanodotto denominato "Allacciamento Snam4Mobility S.p.A. - Polignano a Mare DN100 (4'') DP 24 bar" nel Comune di Polignano a Mare, con approvazione del progetto, accertamento della conformità urbanistica, apposizione del vincolo preordinato all'esproprio e dichiarazione di pubblica utilità". Riscontro nota pec della Sezione Autorizzazioni Ambientale 1652/2023. **Parere.**

Il Dirigente della Sezione Opere Pubbliche e Infrastrutture

Visto l'atto dirigenziale n. 115 in data 17/02/2017, con il quale il Dirigente della Sezione Personale ed Organizzazione, in esecuzione delle determinazioni contenute nel verbale n. 10 del 20/10/2016, dà atto dei Servizi istituiti, come riportati nell'elenco alla medesima allegato, che prevede l'attribuzione delle funzioni di Autorità Espropriante Regionale al Servizio Gestione Opere Pubbliche;

Vista la nota a firma del Dirigente ad interim della Sezione Lavori Pubblici AOO_064/PROT/21/05/2020/0007250, in merito alle competenze dell'Ufficio per le espropriazioni;

Vista la documentazione proposta dalla società Snam Rete Gas S.P.A. per la costruzione e l'esercizio del metanodotto denominato "Allacciamento Snam4Mobility S.p.A. - Polignano a Mare DN100 (4'') DP 24 bar" nel Comune di Polignano a Mare, con approvazione del progetto, accertamento della conformità urbanistica, apposizione del vincolo preordinato all'esproprio e dichiarazione di pubblica utilità" ed, in particolare, la documentazione relativa alla relativa procedura espropriativa;

Vista la nota prot. 296 del 11/01/2023 con la quale lo scrivente Ufficio "si è riservato di esprimere parere" solo dopo aver acquisito la documentazione integrativa esplicitata nella stessa nota;

Vista la nota del 01/03/2023 della società proponente ed acquisita al protocollo di questo Ufficio il 02/03/2023 con n.°3325 di prot., con la quale è stata trasmessa la seguente documentazione:

- Relazione di Stima;
- Piano Particellare di esproprio;

Vista la nota del giorno 07/02/2023 prot. n. 1652 della Sezione Autorizzazioni Ambientali, acquisita al protocollo di questo Ufficio in data 08/02/2023 con il n° 1820 di prot., con la quale si comunica la convocazione della Conferenza dei Servizi per il giorno 07/03/2023 e si invitano gli Enti coinvolti a rendere i pareri o le determinazioni di competenza;

Viste le risultanze dell'istruttoria, operata dal tecnico istruttore ing. Filomena Fornarelli, sulla base della documentazione integrativa acquisita, per la valutazione del progetto di cui trattasi, in relazione all'eventuale procedura espropriativa per l'intervento da realizzare;

Visto il DPR. n. 327/2001 e s.m.i.;

Vista la L.R. n. 3/2005;

Vista la legge n. 241 del 07.08.1990;

ESPRIME PARERE FAVOREVOLE

per quanto di competenza, relativamente al procedimento espropriativo, in ordine all'approvazione del progetto in questione ed alla declaratoria di pubblica utilità dell'opera a condizione che, prima dell'adozione del provvedimento di rilascio dell'Autorizzazione Unica, siano trasmessi apposita dichiarazione di manleva che esoneri la Regione Puglia da qualsiasi onere e responsabilità in merito a rideterminazioni delle indennità di espropriazione e/o di occupazione temporanea depositate, anche in

www.regione.puglia.it

Servizio Gestione OO.PP.

via G. Gentile, 52 –BARI - Tel: [+39] 080 5407846

mail:giacomo.bruno@regione.puglia.it –

pec: ufficioespropri.regione.puglia@pec.rupar.puglia.it

**REGIONE
PUGLIA****DIPARTIMENTO BILANCIO, AFFARI GENERALI ED
INFRASTRUTTURE
SEZIONE OPERE PUBBLICHE E INFRASTRUTTURE
SERVIZIO Gestione Opere Pubbliche
Ufficio per le Espropriazioni****DIPARTIMENTO AMBIENTE, PAESAGGIO, QUALITA' URBANA
SEZIONE AUTORIZZAZIONI AMBIENTALI****Sede**

servizio.ecologia@pec.rupar.puglia.it

Oggetto: Snam Rete Gas SpA. (Cod. AU327_063). DPR 327/2001 (ex artt. 52-quater e 52-sexies), L.R. n. 3/2005 e DGR n. 1446 del 08.07.2014 - **Autorizzazione Unica** per la costruzione e l'esercizio del metanodotto denominato "Allacciamento Snam4Mobility S.p.A. - Polignano a Mare DN100 (4'') DP 24 bar" nel Comune di Polignano a Mare, con approvazione del progetto, accertamento della conformità urbanistica, apposizione del vincolo preordinato all'esproprio e dichiarazione di pubblica utilità". Riscontro nota pec della Sezione Autorizzazioni Ambientale 1652/2023. **Parere.**

Il Dirigente della Sezione Opere Pubbliche e Infrastrutture

Visto l'atto dirigenziale n. 115 in data 17/02/2017, con il quale il Dirigente della Sezione Personale ed Organizzazione, in esecuzione delle determinazioni contenute nel verbale n. 10 del 20/10/2016, dà atto dei Servizi istituiti, come riportati nell'elenco alla medesima allegato, che prevede l'attribuzione delle funzioni di Autorità Espropriante Regionale al Servizio Gestione Opere Pubbliche;

Vista la nota a firma del Dirigente ad interim della Sezione Lavori Pubblici AOO_064/PROT/21/05/2020/0007250, in merito alle competenze dell'Ufficio per le espropriazioni;

Vista la documentazione proposta dalla società Snam Rete Gas S.P.A. per la costruzione e l'esercizio del metanodotto denominato "Allacciamento Snam4Mobility S.p.A. - Polignano a Mare DN100 (4'') DP 24 bar" nel Comune di Polignano a Mare, con approvazione del progetto, accertamento della conformità urbanistica, apposizione del vincolo preordinato all'esproprio e dichiarazione di pubblica utilità" ed, in particolare, la documentazione relativa alla relativa procedura espropriativa;

Vista la nota prot. 296 del 11/01/2023 con la quale lo scrivente Ufficio "si è riservato di esprimere parere" solo dopo aver acquisito la documentazione integrativa esplicitata nella stessa nota;

Vista la nota del 01/03/2023 della società proponente ed acquisita al protocollo di questo Ufficio il 02/03/2023 con n.°3325 di prot., con la quale è stata trasmessa la seguente documentazione:

- Relazione di Stima;
- Piano Particellare di esproprio;

Vista la nota del giorno 07/02/2023 prot. n. 1652 della Sezione Autorizzazioni Ambientali, acquisita al protocollo di questo Ufficio in data 08/02/2023 con il n° 1820 di prot., con la quale si comunica la convocazione della Conferenza dei Servizi per il giorno 07/03/2023 e si invitano gli Enti coinvolti a rendere i pareri o le determinazioni di competenza;

Viste le risultanze dell'istruttoria, operata dal tecnico istruttore ing. Filomena Fornarelli, sulla base della documentazione integrativa acquisita, per la valutazione del progetto di cui trattasi, in relazione all'eventuale procedura espropriativa per l'intervento da realizzare;

Visto il DPR. n. 327/2001 e s.m.i.;

Vista la L.R. n. 3/2005;

Vista la legge n. 241 del 07.08.1990;

ESPRIME PARERE FAVOREVOLE

per quanto di competenza, relativamente al procedimento espropriativo, in ordine all'approvazione del progetto in questione ed alla declaratoria di pubblica utilità dell'opera a condizione che, prima dell'adozione del provvedimento di rilascio dell'Autorizzazione Unica, siano trasmessi apposita dichiarazione di manleva che esoneri la Regione Puglia da qualsiasi onere e responsabilità in merito a rideterminazioni delle indennità di espropriazione e/o di occupazione temporanea depositate, anche in

www.regione.puglia.it

Servizio Gestione OO.PP.

via G. Gentile, 52 –BARI - Tel: [+39] 080 5407846

mail:giacomo.bruno@regione.puglia.it –

pec: ufficioespropri.regione.puglia@pec.rupar.puglia.it

**REGIONE
PUGLIA****DIPARTIMENTO BILANCIO, AFFARI GENERALI ED
INFRASTRUTTURE
SEZIONE OPERE PUBBLICHE E INFRASTRUTTURE
SERVIZIO Gestione Opere Pubbliche
Ufficio per le Espropriazioni**

seguito a procedimenti giudiziari, richieste dagli aventi diritto, in quanto l'opera di cui all'oggetto si configura non come "opera pubblica", bensì come "opera di interesse pubblico", cioè finalizzata al soddisfacimento di un interesse della collettività, che vede come Soggetto Attuatore/promotore dell'espropriazione e Beneficiario dello stesso esproprio la società, in qualità di soggetto privato, che garantisce la copertura finanziaria per gli immobili da asservire e/o da acquisire al suo patrimonio con le proprie risorse finanziarie, la visura camerale della società, la fotocopia del proprio documento di identità e la fotocopia del codice fiscale del/la/i sottoscritto/a/i ed una espressa dichiarazione del progettista che, previo accertamento, attesti che le superfici per le quali è richiesto l'esproprio e/o l'asservimento sono limitate all'estensione strettamente indispensabile ai fini della funzionalità delle opere e del rispetto di eventuali normative di tutela, con esclusione di superfici per le quali le esigenze manutentive possano essere soddisfatte con semplici servitù di passaggio.

Bari, 06/03/2023

Il Tecnico Istruttore
ing. F. FornarelliFirmato digitalmente da:
FILomenA FORNARELLI
Regione Puglia
Firmato il: 06-03-2023 12:04:33
Seriale certificato: 899277
Valido dal 02-02-2021 al 02-02-2024**Il Funzionario Titolare della P.O.**
Procedure Espropriative
Geom. Giacomo BrunoFirmato digitalmente da:
GIACOMO BRUNO
Regione Puglia
Firmato il: 06-03-2023 12:37:45
Seriale certificato: 642619
Valido dal 31-03-2020 al 31-03-2023**Il Dirigente della Sezione**
Opere Pubbliche e Infrastrutture
Ing. Giovanni ScannicchioGIOVANNI
SCANNICCHIO
06.03.2023 13:02:12
GMT+01:00www.regione.puglia.it**Servizio Gestione OO.PP.**

via G. Gentile, 52 –BARI - Tel: [+39] 080 5407846

mail:giacomo.bruno@regione.puglia.it –

pec: ufficioespropri.regione.puglia@pec.rupar.puglia.it

**REGIONE
PUGLIA****DIPARTIMENTO BILANCIO, AFFARI
GENERALI E INFRASTRUTTURE****SEZIONE RISORSE IDRICHE****r_puglia/AOO_075/PROT/23/03/2023/0003520**
PROTOCOLLO USCITATrasmissione a mezzo fax e posta
elettronica ai sensi dell'art.47 del
D. Lgs n. 82/2005Sezione Autorizzazioni Ambientali
servizio.ecologia@pec.rupar.puglia.it

Oggetto: **AU327_063 – D.P.R. 327/2001 - Autorizzazione Unica** per la costruzione e l'esercizio del metanodotto denominato "Allacciamento Snam4Mobility S.p.A. - Polignano a Mare DN100 (4") DP 24 bar" nel Comune di Polignano a Mare, con approvazione del progetto, accertamento della conformità urbanistica, apposizione del vincolo preordinato all'esproprio e dichiarazione di pubblica utilità.

Proponente: **SNAM RETE GAS S.p.A.**
PARERE

Con la presente si riscontra la nota prot. r_puglia/AOO_089-07/02/2023/1652 con la quale viene dato resoconto dello stato del procedimento e differimento della Conferenza di Servizi in modalità sincrona telematica.

Dall'esame degli elaborati allegati all'istanza di valutazione di impatto ambientale, disponibili al link: http://www.sit.puglia.it/portal/VIA/_Elenchi/Procedure+VIA, si osserva quanto di seguito.

*"L'opera in progetto, consiste nella realizzazione del metanodotto denominato "Allacciamento SNAM4MOBILITY SpA -Polignano a Mare (BA)" DN 100 (4") – DP 24 bar, di proprietà della Snam Rete Gas S.p.A., al fine di fornire il gas natural all'utente finale, ovvero all'esistente impianto di distribuzione carburanti Q8 ubicata al Km 834+858 della S.S. n°16. La nuova condotta in progetto avrà lunghezza complessiva pari a 372,80 m. L'origine della direttrice in progetto avverrà dall'impianto di partenza del metanodotto Cod. 14780 "All.to Dilella Invest SpA" DN 100 (4") - 24 bar (in progetto da altra opera), mediante l'inserimento di un pezzo a TEE DN 100 (4") x DN 100 (4") sul tratto di condotta interrato a valle dello stacco dal met. in esercizio Cod. 14780 "Spina per Polignano 2° Tronco" DN 150 (6") - 24 bar."*¹

In corrispondenza dello stacco si procederà alla realizzazione di un'area impiantistica P.I.D.S. di dimensione 6,988m x 8,638m e ubicata nel mappale 481 del Foglio 20.

La direttrice del metanodotto all'uscita dell'impianto raggiungerà il vertice V1 dopo aver attraversato la Strada Comunale Conversano-Polignano.

Nel tratto compreso tra i vertici V1 e V2, il tracciato si orienterà parallelamente ad un muro in c.a. a circa 8 m di distanza.

¹ Relazione tecnica pag.17

www.regione.puglia.it

Sezione Risorse Idriche

Lungomare Nazario Sauro nn.47-49 – 70121 Bari - Tel: 080 5406959

mail: a.natuzzi@regione.puglia.it - pec: servizio.risorseidriche@pec.rupar.puglia.it



**REGIONE
PUGLIA**

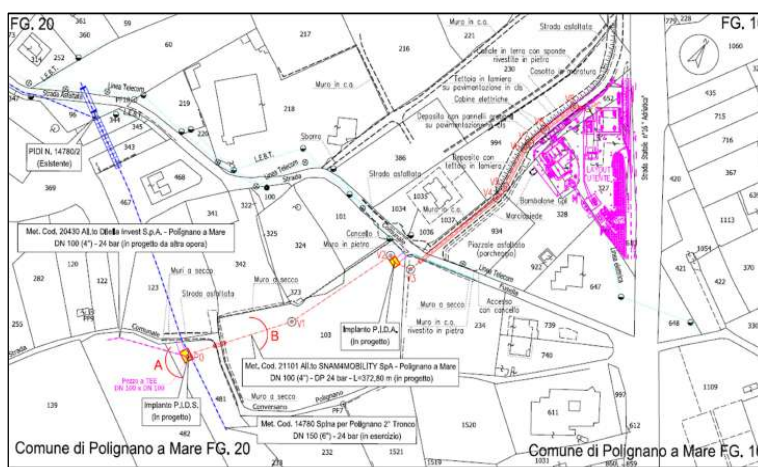
**DIPARTIMENTO BILANCIO, AFFARI
GENERALI E INFRASTRUTTURE**

SEZIONE RISORSE IDRICHE

Nel tratto compreso tra i vertici V2-V3, nel mappale 103 del Foglio 20, si realizzerà l'impianto P.I.D.A. (Punto di Intercettazione con Discioglimento di Allacciamento) di dimensione 5,338m x 6,988m.

A valle dell'impianto la direttrice della condotta si orienterà in direzione della Strada Comunale Fusella per attraversarla in corrispondenza dell'incrocio con una strada asfaltata senza nome.

Il tracciato terminerà con un giunto isolante interrato sotto il piazzale asfaltato della stazione di servizio Q8 nel mappale 652 del Foglio 16.



Stralcio Catastale

L'impianto P.I.D.S. sarà raggiungibile dal personale Snam Rete Gas mediante la strada brecciata di larghezza pari a 3,50 m (in progetto da altra opera) che prende origine dalla Strada Comunale Conversano-Polignano.

L'impianto P.I.D.A. sarà raggiungibile attraverso la realizzazione di una strada brecciata di lunghezza pari a circa 10 m con larghezza di 3,50 m che prenderà origine dalla strada Comunale Fusella.

"I tratti di condotta saranno posizionati all'interno di uno scavo a cielo aperto con sezione a forma trapezoidale da eseguirsi, tramite mezzi idonei, fino alla profondità di posa da raggiungere. Sarà effettuato, se necessario, l'aggottamento dell'acqua presente negli scavi e sarà predisposto un adeguato letto di posa²."

In determinati tratti (ovvero in corrispondenza dell'attraversamento della viabilità esistente ovvero della Strada Comunale Conversano-Polignano e della Strada Comunale Fusella) la condotta verrà protetta mediante l'utilizzo di tubi di protezione in acciaio DN 200 (8") per una lunghezza complessiva pari a 174 m.

² Relazione Tecnica pag.27

www.regione.puglia.it

Sezione Risorse Idriche

Lungomare Nazario Sauro nn.47-49 – 70121 Bari - Tel: 080 5406959

mail: a.natuzzi@regione.puglia.it - pec: servizio.risorseidriche@pec.rupar.puglia.it



**REGIONE
PUGLIA**

**DIPARTIMENTO BILANCIO, AFFARI
GENERALI E INFRASTRUTTURE**

SEZIONE RISORSE IDRICHE

Lo scavo in questo caso sarà realizzato con una macchina Trencher che permette di scavare una trincea corrispondente al diametro della condotta da posare alla profondità necessaria.

L'intera area del progetto insiste sui fogli di mappa n.16-20 del NCT del Comune di Polignano, e ricade in aree che il Piano di Tutela delle Acque, approvato con D.C.R. n.230/2009 (e successivo aggiornamento adottato con DGR n°1521/2022), sottopone al vincolo della **"Vulnerabilità da Contaminazione Salina"**.

In tali aree, il P.T.A. ha previsto misure volte a promuovere la pianificazione nell'utilizzo delle acque, al fine di evitare ripercussioni sulla qualità delle stesse e a consentire un consumo idrico sostenibile, applicando le limitazioni di cui alle **Misure 2.10 dell'allegato 14 del PTA (misure KTMB dell'elaborato G – Programma delle Misure ed art.53 delle NTA dell'aggiornamento adottato con DGR n. 1521/2022)**.

Tanto premesso, questa Sezione ritiene che la tipologia di opere previste, nel loro insieme non confliggano con i suddetti vincoli, pertanto, limitatamente alla compatibilità con il PTA, **nulla osta alla realizzazione delle opere in progetto**, avendo cura, durante la loro esecuzione, di garantire la protezione della falda acquifera.

A tal fine appare opportuno richiamare le seguenti prescrizioni di carattere generale:

- nelle aree di cantiere deputate all'assistenza e manutenzione dei macchinari deve essere predisposto ogni idoneo accorgimento atto a scongiurare la diffusione sul suolo di sostanze inquinanti a seguito di sversamenti accidentali;
- nelle aree di cantiere, il trattamento dei reflui civili, ove gli stessi non siano diversamente collettati/conferiti, dovrà essere conforme al Regolamento Regionale n.26/2011 come modificato ed integrato dal R.R. n.7/2016.

Distinti saluti.

Il Funzionario Istruttore

Ing. Annalidia Natuzzi



Annalidia Natuzzi
23.03.2023
13:17:29
GMT+01:00

Il Responsabile di P.O.

Ing. Valeria Quartulli

Firmato digitalmente da:
VALERIA QUARTULLI
Regione Puglia
Firmato il: 23-03-2023 15:00:58
Seriale certificato: 641902
Valido dal: 20-03-2023 al: 30-03-2023

Il Dirigente della Sezione

Ing. Andrea Zotti



ANDREA ZOTTI
23.03.2023
15:23:26
GMT+00:00

www.regione.puglia.it

Sezione Risorse Idriche

Lungomare Nazario Sauro nn.47-49 – 70121 Bari - Tel: 080 5406959

mail: a.natuzzi@regione.puglia.it - pec: servizio.risorseidriche@pec.rupar.puglia.it



Autorità di Bacino Distrettuale dell'Appennino Meridionale

www.distrettoappenninomeridionale.it – PEC: protocollo@pec.distrettoappenninomeridionale.it

TITOLARIO 5.6

Alla **Regione Puglia**
Dipartimento Ambiente, Paesaggio e Qualità Urbana
Sezione Autorizzazioni Ambientali
Bari (BA)
servizio.ecologia@pec.rupar.puglia.it

Alla **Snam Rete Gas S.p.A.**
Distretto Sud Orientale
Bari (BA)
distrettosor@pec.snam.it

Oggetto: [Cod. AU327_063] - *Autorizzazione Unica per la costruzione e l'esercizio del metanodotto denominato "Allacciamento Snam4Mobility S.p.A. - Polignano a Mare DN100 (4'') DP 24 bar" nel Comune di Polignano a Mare, con approvazione del progetto, accertamento della conformità urbanistica, apposizione del vincolo preordinato all'esproprio e dichiarazione di pubblica utilità.*
Proponente: Snam Rete Gas S.p.A.
Avvio procedimento e indizione Conferenza di Servizi decisoria ai sensi dell'art. 14 c. 2 della L. 241/90 e ss.mm.ii. secondo le modalità dell'art. 14 bis in forma semplificata e in modalità asincrona.
Rif. Nota della Sezione Autorizzazioni Ambientali Regione Puglia prot. n. 14977 del 01.12.2022.
Parere di competenza rispetto al P.A.I. [AC 140 - 23]

In riferimento alla procedura di Autorizzazione Unica (AUA) indicata in oggetto, e alla nota di codesta Sezione Regionale ivi richiamata, acquisita al protocollo di questa Autorità di Bacino Distrettuale n. 32779 del 01.12.2022, con la quale si avvia il procedimento e si indice la conferenza di servizi decisoria in modalità asincrona e si invita questo Ente a esprimersi sulla realizzazione ed esercizio delle opere in oggetto, con la presente nota si rimettono le valutazioni di competenza.

Si premette che con D.Lgs. 152/2006 e s.m.i. sono state soppresse le Autorità di Bacino, di cui alla L. 183/89, e contestualmente istituite le Autorità di bacino distrettuali, tra le quali la scrivente Autorità, relativa al Distretto Idrografico dell'Appennino Meridionale; l'esame istruttorio delle richieste di parere formulate a questa Autorità di Bacino Distrettuale è condotto con riferimento ai Piani di Gestione Distrettuali per il rischio alluvioni (PGRA)¹ e per le acque (PGA)², nonché ai piani stralcio per l'assetto idrogeologico (PAI)³,

¹ Piano di Gestione Rischio Alluvioni, del Distretto Appennino Meridionale (PGRA), elaborato ai sensi dell'art. 7 della direttiva 2007/60/CE e dell'art. 7 comma 8 del d.lgs. 49/2010. Primo ciclo del PGRA (2016-2021) con la relativa procedura VAS adottato con Delibera n°2 del Comitato Istituzionale Integrato del 3/03/2016 e approvato con DPCM del 27/10/2016 G.U.-Serie generale n°28 del 03/02/2017. Secondo ciclo del PGRA (2021-2027) – I Aggiornamento di Piano ai sensi dell'Art. 14, comma 3 Direttiva 2007/60/CE, adottato ai sensi degli artt. 65 e 66 del D. Lgs. 152 del 2006 con Delibera n° 2 della Conferenza Istituzionale Permanente del 20 dicembre 2021. Approvato con DPCM dell'1/12/2022 pubblica su G.U. n. 32 dell'8/02/2023.

² Piano di Gestione Acque del Distretto Appennino Meridionale (PGA), elaborato ai sensi dell'art. 13 della direttiva 2000/60/CE e dell'art. 17 del d.lgs. 152/2006. Primo ciclo del PGA (2005-2010) con la relativa procedura VAS, approvato con DPCM del 10 aprile 2013 e pubblicato sulla G.U. n. 160 del 10/07/2013. Secondo ciclo del PGA (2010-2015) approvato con DPCM del 27 ottobre 2016 G.U. e pubblicato sulla GU - Serie generale n°25 del 31/01/2017. Terzo ciclo del PGA (2016-2021) – II Aggiornamento di Piano - ai sensi degli artt. 65 e 66 del D. Lgs. 152/2006 e delle relative misure di salvaguardia ai sensi dell'art. 65 c. 7 e 8 del medesimo decreto - adottato, ai



Autorità di Bacino Distrettuale dell'Appennino Meridionale

www.distrettoappenninomeridionale.it – PEC: protocollo@pec.distrettoappenninomeridionale.it

redatti dalle ex-Autorità di Bacino comprese nel Distretto Idrografico dell'Appennino Meridionale, vigenti per lo specifico ambito territoriale d'intervento.

Dalla consultazione degli elaborati tecnici del progetto in esame (acquisibili all'indirizzo <http://www.sit.puglia.it/portal/VIA/Elenchi/Procedure+VIA>), si prende atto che il progetto prevede la realizzazione del metanodotto denominato "Allacciamento SNAM4MOBILITY S.p.A. – Polignano a Mare (BA)" DN 100 (4") – DP 24 bar, al fine di fornire il gas naturale all'utente finale, ovvero all'esistente impianto di distribuzione carburanti Q8 ubicata al Km 834+858 della S.S. n°16. La nuova condotta in progetto, avrà lunghezza complessiva pari a 372,80 m. L'origine della direttrice in progetto avverrà dall'impianto di partenza del metanodotto Cod. 14780 "All.to Dilella Invest SpA" DN 100 (4") sul tratto di condotta interrato a valle dello stacco dal met. in esercizio Cod. 14780 "Spina per Polignano 2° Tronco" DN 150 (6") – 24 bar. A seguito dello stacco si renderà necessario il ricollegamento alla linea con n° 2 tronchetti di nuova tubazione DN 100 (4"), da ubicare nella stessa posizione del tratto da sostituire, ciascuno di lunghezza pari a 0,50 m. In corrispondenza dello stacco si procederà alla realizzazione della nuova area impiantistica P.I.D.S. di dimensione 6,988 m x 6,638 m. L'accesso avverrà dalla strada brecciata di larghezza pari a 3,50 m che prende origine dalla strada Comunale Conversano-Polignano. La direttrice del metanodotto in progetto all'uscita dell'impianto raggiungerà in vertice V1 dopo aver attraversato la suddetta strada con inserimento di un'opera di protezione meccanica di lunghezza pari a 9,00 m. Quindi, nel tratto compreso tra i vertici V1 e V2, il tracciato si orienterà parallelamente ad un muro in c.a. a circa 8 m di distanza. Nel tratto compreso tra i vertici V2-V3, si realizzerà l'impianto P.I.D.A. di dimensione 5,338 m x 6,988 m con lato lungo parallelo alla Strada Comunale Fusella. L'accesso al P.I.D.A. avverrà mediante la realizzazione di una strada brecciata di larghezza pari a circa 10 m. A valle dell'impianto le direttrice della condotta si orienterà in direzione della strada Comunale Fusella per attraversarla in corrispondenza dell'incrocio con una strada asfaltata senza nome. Il tratto di condotta tra monte attraversamento della Strada Comunale Fusella e la percorrenza con la suddetta strada asfaltata sarà protetto da un tubo di protezione DN 200 (8") di lunghezza pari a 165 m. Il tracciato terminerà con un giunto isolante interrato sotto il piazzale asfaltato della stazione di servizio Q8 di proprietà dell'utente finale, in prossimità del muro in c.a.

Il tutto come illustrato nei relativi elaborati tecnici acquisiti e consultati.

Considerato che:

- per quanto attiene il Piano di Bacino stralcio Assetto Idrogeologico (P.A.I.), l'intervento previsto nel predetto progetto, interferisce con le aree disciplinate dalle Norme Tecniche di Attuazione (N.T.A.) del richiamato P.A.I.. In particolare, si rileva che le opere da realizzare sono prossime ad un asta del "reticolo idrografico" (insieme dei corsi d'acqua comunque denominati), riportato con il simbolo di "linea azzurra", sia sulla cartografia ufficiale dell'Istituto Geografico Militare (I.G.M.) in scala 1:25.000, sia sulla Carta di base del PGRA. Si specifica che le aree limitrofe a tale corso d'acqua sono identificabili come "Alveo fluviale in modellamento attivo ed aree golenali", quindi soggette

sensi dell'art. 66 del d.lgs. 152/2006, con Delibera n°1 della Conferenza Istituzionale Permanente del 20 dicembre 2021. In corso di pubblicazione il DPCM di approvazione, ai sensi dell'art. 4 comma 3 del d.lgs. 219/2010.

³ Territorio dell'UoM Puglia: Piano di Bacino stralcio Assetto Idrogeologico (PAI), approvato con Delibera del Comitato Istituzionale dell'Autorità di Bacino della Puglia n. 39 del 30 novembre 2005 e successivi aggiornamenti.



Autorità di Bacino Distrettuale dell'Appennino Meridionale

www.distrettoappenninomeridionale.it – PEC: protocollo@pec.distrettoappenninomeridionale.it

alle disposizioni del Titolo II – Assetto Idraulico delle NTA del vigente PAI, in particolare degli artt. 4, 6 e 10;

- nella documentazione tecnica progettuale prodotta dalla Snam Rete Gas S.p.A. è presente uno Studio di compatibilità idrologica e idraulica per il tratto da realizzare, redatto dall'Ing. Mario Lucidi, all'interno del quale sono state sviluppate analisi, calcoli e considerazioni di compatibilità idraulica dell'area interessata dal metanodotto con le condizioni di pericolosità idraulica del territorio. In particolare, si precisa che il tracciato in progetto non costituisce un ostacolo al libero deflusso delle acque, le quali potranno liberamente defluire, in quanto al termine dei lavori verrà ripristinato lo stato dei luoghi secondo le condizioni ante-operam. I risultati ottenuti, assicurano che le opere in progetto, sono congruenti con l'assetto idraulico del territorio e con le relative condizioni di sicurezza;
- le attività di trasporto del gas naturale sono riconosciute di interesse pubblico ai sensi dell'art. 8 c.1 del Decreto Legislativo n. 164/00.

si ritiene l'intervento consentito ai sensi delle predette norme con le seguenti prescrizioni:

1. l'esecuzione degli scavi, la movimentazione e lo stoccaggio dei materiali rimossi nell'ambito dei lavori devono essere eseguiti con tutti gli accorgimenti necessari ad evitare alterazioni della morfologia preesistente dei luoghi;
2. durante le fasi di cantiere deve essere evitato ogni ristagno o deflusso d'acqua nel sottosuolo interessato dagli interventi;
3. il materiale di rinterro dovrà essere adeguatamente compattato al fine di evitare infiltrazioni di acqua e ridurre il rischio di erosione provocato dal transito di eventuali piene ad opera completata;
4. per lo stoccaggio, ancorché temporaneo, dei materiali di cantiere e di risulta siano individuate aree non interessate dalle piene bicentinarie;
5. il Piano di sicurezza e coordinamento ed il coordinamento della sicurezza in esecuzione dei lavori devono tenere conto della pericolosità idraulica esistente nelle aree di cantiere per tutta la durata dei lavori, in particolare la realizzazione delle opere di manutenzione deve essere eseguita nella consapevolezza che l'avvenire delle piene, ancorché raro, ha tempi di preannuncio molto brevi, di conseguenza deve essere adottata ogni cautela nel corso dell'esecuzione dei lavori per la sicurezza delle persone e dei mezzi di cantiere adoperati, anche mediante l'adozione di misure di allerta e allarme per l'incolumità delle maestranze e per la conservazione delle opere in corso o già realizzate;
6. deve essere evitata l'impermeabilizzazione superficiale del suolo interessato dagli interventi in progetto, per non apportare un sensibile decremento al grado di permeabilità del suolo post operam;
7. all'interno delle aree impiantistiche deve essere predisposta apposito sistema di segnalazione e di allertamento, al fine di scongiurare ogni minimo rischio dovuto alle condizioni di sicurezza idraulica delle aree. In presenza di allagamenti e, comunque, in concomitanza e successivamente ad eventi



Autorità di Bacino Distrettuale dell'Appennino Meridionale

www.distrettoappenninomeridionale.it – PEC: protocollo@pec.distrettoappenninomeridionale.it

pluviometrici eccezionali le aree impiantistiche dovranno essere interdette a chiunque e a qualunque mezzo.

Sarà cura del responsabile del rilascio del titolo abilitativo l'introduzione delle predette prescrizioni all'interno del relativo dispositivo e delle figure previste per legge la loro concreta attuazione.

Il Dirigente Tecnico
dott. geol. *Gennaro Capasso*

Il Segretario Generale
dott.ssa geol. *Lera Corbelli*

Sezione Infrastrutture
e Valutazioni Ambientali

Responsabile
Arch. *Alessandro Cantatore*

Istruttoria pratica
Ing. *Giuseppe D'Alonzo*

RE: FWD: Prot.n.14977 - (Cod. AU327_063) - Autorizzazione Unica per la costruzione e l'esercizio del metanodotto denominato Allaccia...

Subject: RE: FWD: Prot.n.14977 - (Cod. AU327_063) - Autorizzazione Unica per la costruzione e l'esercizio del metanodotto denominato Allacciamento Snam4Mobility S.p.A. - Polignano a Mare DN100 (4) DP 24 bar" nel Comune di Polignano a Mare - Proponente: Snam Ret...

From: polopugliabasilicata <polopugliabasilicata@pec.italgasreti.it>

Date: 01/12/2022, 15:10

To: "distrettosor@pec.snam.it" <distrettosor@pec.snam.it>, "Portaccio, Edoardo" <Edoardo.Portaccio@snam.it>, "Locorriere, Carmela Alessia" <CarmelaAlessia.Locorriere@snam.it>, "dgscerp.div08.isppbm@pec.mise.gov.it" <dgscerp.div08.isppbm@pec.mise.gov.it>, "servizio.energiesinnovabili@pec.rupar.puglia.it" <servizio.energiesinnovabili@pec.rupar.puglia.it>, "ufficioespropri.regione.puglia@pec.rupar.puglia.it" <ufficioespropri.regione.puglia@pec.rupar.puglia.it>, "servizio.risorseidriche@pec.rupar.puglia.it" <servizio.risorseidriche@pec.rupar.puglia.it>, "protocollo@pec.distrettoappenninomeridionale.it" <protocollo@pec.distrettoappenninomeridionale.it>, "protocollo.provincia.bari.pec.rupar.puglia.it" <protocollo.provincia.bari@pec.rupar.puglia.it>, "protocollo@pec.comune.polignanoamare.ba.it" <protocollo@pec.comune.polignanoamare.ba.it>, "anas.puglia@postacert.stradeanas.it" <anas.puglia@postacert.stradeanas.it>, "enelspa@pec.enel.it" <enelspa@pec.enel.it>, "e-distribuzione.pec.e-distribuzione.it" <e-distribuzione@pec.e-distribuzione.it>, "telecomitalia@pec.telecomitalia.it" <telecomitalia@pec.telecomitalia.it>, "fastweb.pec.fastweb.it" <fastweb@pec.fastweb.it>, "windtreitalia@pec.windtre.it" <windtreitalia@pec.windtre.it>, "vodafoneomnitel.pocert.vodafone.it" <vodafoneomnitel@pocert.vodafone.it>, "ACQUEDOTTO.PUGLIESE.PEC.AQP.IT" <ACQUEDOTTO.PUGLIESE@PEC.AQP.IT>, "comuni@pec.italgas.it" <comuni@pec.italgas.it>, "polopugliabasilicata@pec.italgasreti.it" <polopugliabasilicata@pec.italgasreti.it>, "autorizzazioneconcertazione@pec.terna.it" <autorizzazioneconcertazione@pec.terna.it>, "sabap-ba@pec.cultura.gov.it" <sabap-ba@pec.cultura.gov.it>

CC: francesco.pagone <francesco.pagone@italgas.it>, giovanni.petruzzelli <giovanni.petruzzelli@italgas.it>, bruno.dimaso <bruno.dimaso@italgas.it>

In data 2022-12-01T13:41:57+0100, polopugliabasilicata <polopugliabasilicata@pec.italgasreti.it> ha scritto:

Buon pomeriggio,
in riferimento a quanto in oggetto, con la presente per comunicare l'assenza di Ns. reti di ns. pertinenza in territorio di Polignano e che lo stesso è interessato da altro distributore.
Cordiali Saluti.

--

RE: FWD: Prot.n.14977 - (Cod. AU327_063) - Autorizzazione Unica per la costruzione e l'esercizio del metanodotto denominato Allaccia...

----- Messaggio inoltrato -----

Da: Regione Puglia <servizio.ecologia@pec.rupar.puglia.it>

Data: 1 Dec 2022 11:58:44

Oggetto: Prot.n.14977 - (Cod. AU327_063) - Autorizzazione Unica per la costruzione e l'esercizio del metanodotto denominato Allacciamento Snam4Mobility S.p.A. - Polignano a Mare DN100 (4) DP 24 bar" nel Comune di Polignano a Mare - Proponente: Snam Rete Gas SpA - Avvio procedimento e indizione Conferenza di Servizi decisoria ai sensi dell'art. 14 c. 2 della L. 241/90 e ss.mm.ii. secondo le modalità dell'art. 14 bis in forma semplificata e in modalità asincrona.

A: distrettosor@pec.snam.it, edoardo.portaccio@snam.it, carmelaalessia.locorriere@snam.it, dgscerp.div08.isppbm@pec.mise.gov.it, servizio.energieininnovabili@pec.rupar.puglia.it, ufficioespropri.regionepuglia@pec.rupar.puglia.it, servizio.risorseidriche@pec.rupar.puglia.it, protocollo@pec.distrettoappenninomeridionale.it, protocollo.provincia.bari@pec.rupar.puglia.it, protocollo@pec.comune.polignanoamare.ba.it, anas.puglia@postacert.stradeanas.it, enelspa@pec.enel.it, e-distribuzione@pec.e-distribuzione.it, telecomitalia@pec.telecomitalia.it, fastweb@pec.fastweb.it, windtreitalia@pec.windtre.it, vodafoneomnitel@pocert.vodafone.it, acquedotto.pugliese@pec.aqp.it, comuni@pec.italgas.it, polopugliabasilicata@pec.italgasreti.it, autorizzazionieconcertazione@pec.terna.it, sabap-ba@pec.cultura.gov.it

CC: g.angelini@regione.puglia.it, c.carparelli@regione.puglia.it

--



DIPARTIMENTO SUD EST
AREA TERRITORIALE BARI

F + 39 02-93899901
Pec: 2iretegas@pec.2iretegas.it



U-2023-0038939 del 27-03-2023

Spett.le
REGIONE PUGLIA
DIPARTIMENTO AMBIENTE, PAESAGGIO, QUALITA'
URBANA SEZIONE AUTORIZZAZIONI AMBIENTALI
Via Gentile, 52
70100 Bari
PEC: servizio.ecologia@pec.rupar.puglia.it

**OGGETTO: (COD. AU327_063). DPR 327/2001 (EX ARTT. 52-QUATER E 52-SEXIES), L.R. N. 3/2005 E DGR N. 1446 DEL 08.07.2014 - AUTORIZZAZIONE UNICA PER LA COSTRUZIONE E L'ESERCIZIO DEL METANODOTTO DENOMINATO "ALLACCIAMENTO SNAM4MOBILITY S.P.A. - POLIGNANO A MARE DN100 (4'') DP 24 BAR" NEL COMUNE DI POLIGNANO A MARE, CON APPROVAZIONE DEL PROGETTO, ACCERTAMENTO DELLA CONFORMITÀ URBANISTICA, APPOSIZIONE DEL VINCOLO PREORDINATO ALL'ESPROPRIO E DICHIARAZIONE DI PUBBLICA UTILITÀ.
RISPOSTA VS NOTA PEC Prot. r_puglia/AOO_089-13/03/2023/4102**

In risposta alla vostra nota in oggetto, ed a seguito di verifiche, è emerso che nella zona interessata dai lavori in oggetto, evinta dagli elaborati progettuali allegati, non sono presenti reti di distribuzione gas metano di proprietà della scrivente.

Inoltre con la presente esprime il proprio parere favorevole all'esecuzione di detti lavori.

Distinti saluti

Vincenzo Candida
Un Procuratore

Il presente documento è sottoscritto con firma digitale ai sensi dell'art. 21 del d.lgs. 82/2005. La riproduzione dello stesso su supporto analogico è effettuata da 2i Rete Gas e costituisce una copia integra e fedele dell'originale informatico, disponibile a richiesta presso l'Unità emittente.

Studio Legale**Avv. Francesco Iudice - Avv. Raffaele Lofano**

Via Massari nr. 12 – 70014 Conversano (Ba)

Tel. / Fax 080.4951523

p.e.c.: avvocatoiudice@lamiapec.itp.e.c.: avv.raffaelelofano@pec.it**Spett.le Regione Puglia**Dipartimento ambiente, paesaggio, qualità urbana -
Sezione autorizzazioni ambientali

Via Gentile n. 52 70126 Bari (BA)

Pec: servizio.ecologia@pec.rupar.puglia.it**Spett.le SNAM RETE GAS**

Sede legale Oiazza Santa Barbara n 7

San Donato Milanese (MI)

Pec: snam@pec.snam.it

Spett.le SNAM RETE GAS Distretto Sud Orientale

Pec: distrettosor@pec.snam.it

Spett.le Città Metropolitana di Bari

pec: protocollo. provincia, bari@pec.rupar.puglia.it

Spett.le COMUNE DI POLIGNANO A MARE

Area Tecnica

Pec: protocollo@pec.comune.polignanoamare.ba.it

Spett.le AUTORITÀ DI BACINO DISTRETTUALE

DELL'APPENNINO MERIDIONALE

Pec: protocollo@pec.distrettoappenninomeridionale.it

Oggetto: osservazioni all'istanza di Autorizzazione Unica per la costruzione e l'esercizio del metanodotto denominato "Allacciamento Snam4Mobility S.p.A. - Polignano a Mare DN100 (4") DP 24 bar" nel Comune di Polignano a Mare, con approvazione del progetto, accertamento della conformità urbanistica, apposizione del vincolo preordinato all'esproprio e dichiarazione di pubblica utilità. Proponente: Snam Rete Gas S.p.A.

I sigg.ri: Antonello Carone nato il Vincenzo Carone nato il RitaSchiavone nata il (residenti inalla via) e Abbatepaolo Angela ed ivi residente alla via

rappresentati e difesi congiuntamente e/o disgiuntamente dagli avv.ti: Francesco Iudice (cf:

Studio Legale**Avv. Francesco Iudice - Avv. Raffaele Lofano**

Via Massari nr. 12 – 70014 Conversano (Ba)

Tel. / Fax 080.4951523

p.e.c.: avvocatoiudice@lamiapec.it;p.e.c.: avv.raffaelelofano@pec.it

e Raffaele Lofano (), in forza di mandato in calce al presente atto, cd clettivamente domiciliati, ai fini del presente procedimento, presso lo studio dei suddetti procuratori sito in Conversano alla via Massari, n.12, i quali dichiarano di voler ricevere le comunicazioni e le notificazioni nel corso del procedimento o via fax al n. 0804951523, o via e-mail all'indirizzo di posta elettronica certificata: avvocatoiudice@lamiapec.it; e avv.raffaelelofano@pec.it

Premesso che:

- con nota del 12.10.2022 (proprio prot. n. 1207), acquisita al prot. n. 13329 del 25.10.2022 della Sezione Autorizzazioni Ambientali della Regione Puglia, la società SNAM RETE GAS SpA ha presentato, ai sensi degli artt. 52-quater e 52-sexies del DPR 327/2001 e ss.mm.ii. e ai sensi della LR 22.02.2005 n.3, modificata della LR 8.03.2007 n.3, formale istanza di Autorizzazione Unica per la costruzione e l'esercizio del metanodotto denominato "Allacciamento Snam4MobilityvS.p.A. - Polignano a Mare DN100 (4") DP 24bar" nel Comune di Polignano a Mare, con approvazione del progetto, accertamento della conformità urbanistica, apposizione del vincolo preordinato all'esproprio e dichiarazione di pubblica utilità. Ciò sull'asserito presupposto che l'opera in progetto si rende necessaria al fine di consentire la fornitura di gas metano all'utente finale Snam4Mobility S.p.A., ovvero del gas naturale all'esistente impianto di distribuzione carburanti Q8, ubicata al Km 834+858 della S.S. n.16, interessata dal progetto di POTENZIAMENTO PRODOTTO METANO CNG SU IMPIANTO CARBURANTE.

- Per il gasdotto in progetto è stato previsto l'origine dall'impianto di partenza del metanodotto Cod. 14780 "All.to Dilella Invest SpA" DN 100 (4") - 24 bar (in progetto da altra opera), con l'inserimento di un pezzo a TEE DN 100 (4") x DN 100 (4") sul tratto di condotta interrato a valle dello stacco dal met. in esercizio Cod. 14780 "Spina per Polignano 2° Tronco" DN 150 (6") - 24 bar. Con realizzazione, pertanto, di una nuova area impiantistica P.I.D.S. (Punto di Intercettazione di Derivazione Semplice), sullo stesso mappale 481 del Foglio 20, che sostituirà il P.I.D.S. in progetto in altra opera.

-Lungo la direttrice è stata prevista la realizzazione, inoltre, di un'area impiantistica P.I.D.A. (Punti di Intercettazione con Discaggio di Allacciamento), sul mappale 103 del Foglio 20, mentre il punto di riconsegna sarà posto all'interno dell'area di proprietà dell'utente finale (mappale 652 del Foglio 16).

Studio Legale**Avv. Francesco Iudice - Avv. Raffaele Lofano**

Via Massari nr. 12 – 70014 Conversano (Ba)

Tel. / Fax 080.4951523

p.e.c.: avvocatojudice@lamiapec.itp.e.c.: avv.raffaelelofano@pec.it

-Il progetto della nuova condotta prevede una lunghezza complessiva pari a 372,80 m. da realizzarsi mediante la tecnica tradizionale dello scavo a cielo aperto.

-Tale progetto prevede, infine, l'inserimento di opere di protezione meccanica consistenti in tubi di protezione in acciaio in corrispondenza degli attraversamenti della Strada Comunale Conversano-Polignano e della Strada Comunale Fusella, nonché lungo tutto il tratto del tracciato in progetto in percorrenza di una strada asfaltata, a valle della Strada Comunale Fusella, fino in prossimità del giunto isolante terminale.

considerato

-che con nota del 5/12/2022 della Snam rete gas, recapitata agli istanti **Antonello Carone, Vincenzo Carone, Rita Schiavone e Abbatepaolo Angela** in data 13/12/2022, unitamente alla missiva della Sezione Autorizzazioni Ambientali della Regione Puglia del 30/11/2022, è stato comunicato ai sensi degli artt. 7 e ss. della L. 241/1990 e ss. mm. ii. **l'avvio del procedimento e l'indizione della** conferenza di servizi decisoria ai sensi dell'art 14 co 2 della L 241/90 e ss.mm. ii. Secondo le modalità dell'art 14 bis in forma semplificata e modalità asincrona.

-che a norma di quanto disposto dagli artt. 9 e 10 della L. n. 241/1990 e s.m.i., qualunque soggetto, portatore di interessi pubblici o privati, nonché i portatori di interessi diffusi costituiti in associazioni o comitati, cui possa derivare un pregiudizio dal provvedimento, hanno facoltà di intervenire nel procedimento mediante osservazioni da inviarsi nel termine di gg 30 dal ricevimento della comunicazione di avvio del procedimento ex D.Lgs. n 327/2001;

ritenuto

-che detto progetto è suscettibile di arrecare gravissimo pregiudizio agli istanti, i quali, pertanto, intendono intervenire nel suddetto procedimento di autorizzazione unica per proporre le seguenti osservazioni:

In primis: va rilevato che l'intervento in progetto risulta ricadere pienamente all'interno di terreni dei Sigg. ri: **Antonello Carone, Vincenzo Carone e Rita Schiavone**, nonché in adiacenza all'appezzamento della Sig.ra **Abbatepaolo Angela**, così determinandosi un gravissimo pregiudizio per i medesimi.

Studio Legale**Avv. Francesco Iudice - Avv. Raffaele Lofano**

Via Massari nr. 12 – 70014 Conversano (Ba)

Tel. / Fax 080.4951523

p.e.c.: avvocatoiudice@lamiapec.it;p.e.c.: avv.raffaelelofano@pec.it

I Sigg.ri: **Antonello Carone, Vincenzo Carone e Rita Schiavone** sono, infatti, comproprietari di un ampio appezzamento di terreno della superficie di mq 15.076,00 sito in Polignano a Mare in Contrada Fusella, censito in catasto con le particelle n. 234 del foglio 16 e n. 103 del foglio 20, (v. all.2: Vis. Agenzia delle Entrate). Sicchè l'ampia superficie di tale terreno consente loro di poter disporre allo stato attuale di cubature edificabili pari a 1.507,60 metri cubi, suscettibili finanche di poter conseguire una maggiore cubatura di edificabilità alla stregua della presentazione del progetto di lottizzazione di tali terreni pari a oltre 2.261,40 (v. all. n. 4: calcolo delle volumetrie edificabili nelle suddette particelle)

La sig.ra Abatepaolo Angela è, altresì, proprietaria di altro ampio appezzamento di terreno della superficie di mq 5.185,00 sito in Polignano a Mare in Contrada Fusella, censito in catasto al foglio 20 particelle 101, 322, 323 e 324, che pure consente infatti di potere disporre allo stato attuale di cubature edificabili pari a **518,5 metri cubi**, suscettibili pure di poter conseguire una maggiore cubatura di edificabilità alla stregua della presentazione del progetto di lottizzazione di tali terreni.

E' palesemente evidente che l'approvazione del suddetto progetto per la costruzione e l'esercizio del metanodotto de quo, con relativa costituzione della servitù permanente a carico dei suddetti terreni, interessati da tale attraversamento, determina un gravissimo pregiudizio a carico degli istanti, attesa la preclusione derivante sia in ordine al *diritto ad aedificandum* e sia in ordine alla *limitazione della fabbricazione nell'ambito di una fascia di asservimento posta a cavallo della condotta* la cui distanza minima è di 8 metri, oltre alla superficie della fascia occupata (*cd. servitù non aedificandi*), con consequenziale corresponsione elevata delle relative indennità.

Con l'installazione permanente degli impianti di cui al progetto in oggetto, il diritto di edificabilità di cui innanzi sarebbe infatti compromesso irrimediabilmente, a scapito altresì di tutte le spese sostenute dagli istanti negli anni addietro sia per aspetti fiscali, che manutentivi, gestionali ecc.

In secundis: l'intervento de quo risulta finanche ricadere, nella parte finale del tracciato, su una *lama naturale, denominata Lama Pontegrande*, distinta in catasto al foglio 16 particelle 386-230-999-998, 1034 (v. all n.3: ortofoto), ovvero in terreni alluvionali formatisi nel corso del tempo, interessati dal deflusso di acque meteoriche, già sede sin dal neolitico di

Studio Legale**Avv. Francesco Iudice - Avv. Raffaele Lofano**

Via Massari nr. 12 – 70014 Conversano (Ba)

Tel. / Fax 080.4951523

p.e.c.: avvocatoiudice@lamiapec.itp.e.c.: avv.raffaelelofano@pec.it

insediamenti antropici, soggetti pertanto a vincolo idrogeologico e ambientale.

In tertius: l'avvio del procedimento de quo di autorizzazione unica del suddetto progetto è altresì suscettibile di violare l'art. 52 sexies, commi 1 e 2, del D.P.R. n. 327 del 2001 in materia di espropriazioni per incompetenza funzionale dell'ente interessato. L'infrastruttura, invero, in quanto destinata a servire, con un tragitto misurabile in alcune centinaia di metri, un unico destinatario, costituito da un distributore di carburante – avrebbe rilevanza o interesse esclusivamente locale, sicché, ai sensi dell'art. 52 sexies, comma 2, del d.P.R. n. 327 del 2001, le funzioni amministrative dovrebbero essere esercitate dal Comune.

Nel caso di specie, inoltre, risulta essere stato seguito il modello della conferenza di servizi semplificata o asincrona, di cui all'art. 14 bis della Legge n. 241 del 1990, la cui caratteristica è la non simultaneità della partecipazione delle amministrazioni interessate, con conseguente violazione delle procedure in materia di conferenza dei servizi e delle regole di partecipazione.

In quartis: la costruzione e l'esercizio del metanodotto è altresì inficiata da difetto assoluto di istruttoria, dei presupposti, con violazione dei principi generali in materia di procedura ablatoria, atteso che difetta sostanzialmente, in concreto, la sussistenza della pubblica utilità dell'opera ritenuta evidentemente tautologicamente. L'interesse pubblico e la pubblica utilità che giustificano l'esercizio del potere ablatorio presuppongono, infatti, **una valutazione sul bilanciamento tra l'interesse pubblico che si persegue con la nuova opera e il sacrificio imposto al soggetto destinatario della servitù. Nel caso di specie, il pregiudizio degli istanti risulta ictu oculi gravissimo, sia in fase di esecuzione delle opere, che ad opere eseguite, rispetto alla nuova opera finalizzata a servire esclusivamente un solo destinatario.**

Sul punto, la Corte Costituzionale, con la recente sentenza n. 270 del 2020, in riferimento alla procedura espropriativa, ha rappresentato di avere da tempo affermato che i privati interessati, prima che l'autorità pubblica adotti provvedimenti limitativi dei loro diritti, devono essere messi **“in condizioni di esporre le proprie ragioni, sia a tutela del proprio interesse, sia a titolo di collaborazione nell'interesse pubblico”**.

Ebbene, nel caso in esame, nessun accertamento è stato previsto ed effettuato dalla società

Studio Legale**Avv. Francesco Iudice - Avv. Raffaele Lofano**

Via Massari nr. 12 – 70014 Conversano (Ba)

Tel. / Fax 080.4951523

p.e.c.: avvocatoiudice@lamiopec.it;p.e.c.: avv.raffaelelofano@pec.it

SNAM rete gas spa in merito alla concreta possibilità di realizzare il metanodotto prendendo origine da altri punti di partenza c/o di innesto rispetto a quello proposto, al fine di non arrecare alcun benchè minimo pregiudizio a qualunque soggetto portatore di interessi pubblici o privati, né tantomeno di determinare alcun impatto ambientale, **atteso che sono percorribili “in situ” altre n° 3 semplici alternative progettuali rispetto al metanodotto previsto in progetto, facilmente attuabili e percorribili da strada pubblica per raggiungere la destinazione prescelta della stazione di servizio privata Q8, senza alcun asservimento di aree private di cui:**

- la prima alternativa “A” con allaccio dalla cabina della Snam Rete Gas già collocata sulla strada Contrada Fusella che prosegue sulla stessa strada fino alla Stazione di Servizio privata Q8 (v. opzione A di colore blu presente nell’ortofoto all. 3);

- la seconda alternativa “B”, mediante allaccio dall’impianto sempre di proprietà della Snam Rete Gas già presente sulla Strada Provinciale n.121 Polignano – Conversano che prosegue sulla stessa strada, nonché sulla complanare adiacente alla S.S. 16 fino alla Stazione di Servizio privata Q8 (v. opzione B di colore verde presente nell’ortofoto all. 3);

- la terza alternativa “C”, mediante allaccio dall’impianto della cabina PIDS SNAM già ubicata nel mappale 144 del Foglio 20 che prosegue sulla Strada Comunale Conversano Polignano fino alla Stazione di Servizio privata Q8 (v. opzione C di colore antracite presente nell’ortofoto all. 3);

Tali alternative consentirebbero finanche la fornitura del gas metano a tutti gli utenti frontisti del tratto stradale interessato, senza esborso di indennità.

Sicchè nelle suddette alternative l’impianto PIDA in progetto dovrà essere installato all’interno delle aree della stazione beneficiaria Q8 e non anche all’interno dell’appezzamento privato di proprietà dei Sig.ri Carone-Schiavone;

Pertanto, per le suddette motivazioni

si chiede

in accoglimento delle summenzionate osservazioni, che alla realizzazione del nuovo metanodotto denominato "Allacciamento Snam4MobilityvS.p.A. - Polignano a Mare DN100 (4”) DP 24bar" nel Comune di Polignano a Mare, vengano apportate variazioni in virtù della concreta possibilità di realizzare il metanodotto de quo prendendo origine da altri

Studio Legale

Avv. Francesco Iudice - Avv. Raffaele Lofano

Via Massari nr. 12 - 70014 Conversano (Ba)

Tel. / Fax 080.4951523

p.e.c.: avvocatoiudice@lamiapec.it;

p.e.c.: avv.raffaelelofano@pec.it

punti di partenza Snam, rispetto a quello proposto, alla luce delle summenzionate ulteriori alternative progettuali rispetto al progetto di cui in oggetto, insuscettibili di arrecare il benchè minimo pregiudizio a qualunque soggetto portatore di interessi pubblici o privati, oltre che di determinare l'esborso di notevoli indennità e tantomeno di determinare alcun impatto ambientale, con conseguente danno erariale.

All.ti: 1) nota Snam rete gas del 5/12/2022 in uno alla comunicazione della Sezione Autorizzazioni Ambientali della Regione Puglia del 5/12/2022 di avvio procedimento e indizione di conferenza dei servizi; 2) Vis. Agenzia delle Entrate; 3) ortofoto.

Conversano, 7/1/2023


Avv. Francesco Iudice

Con ossequi

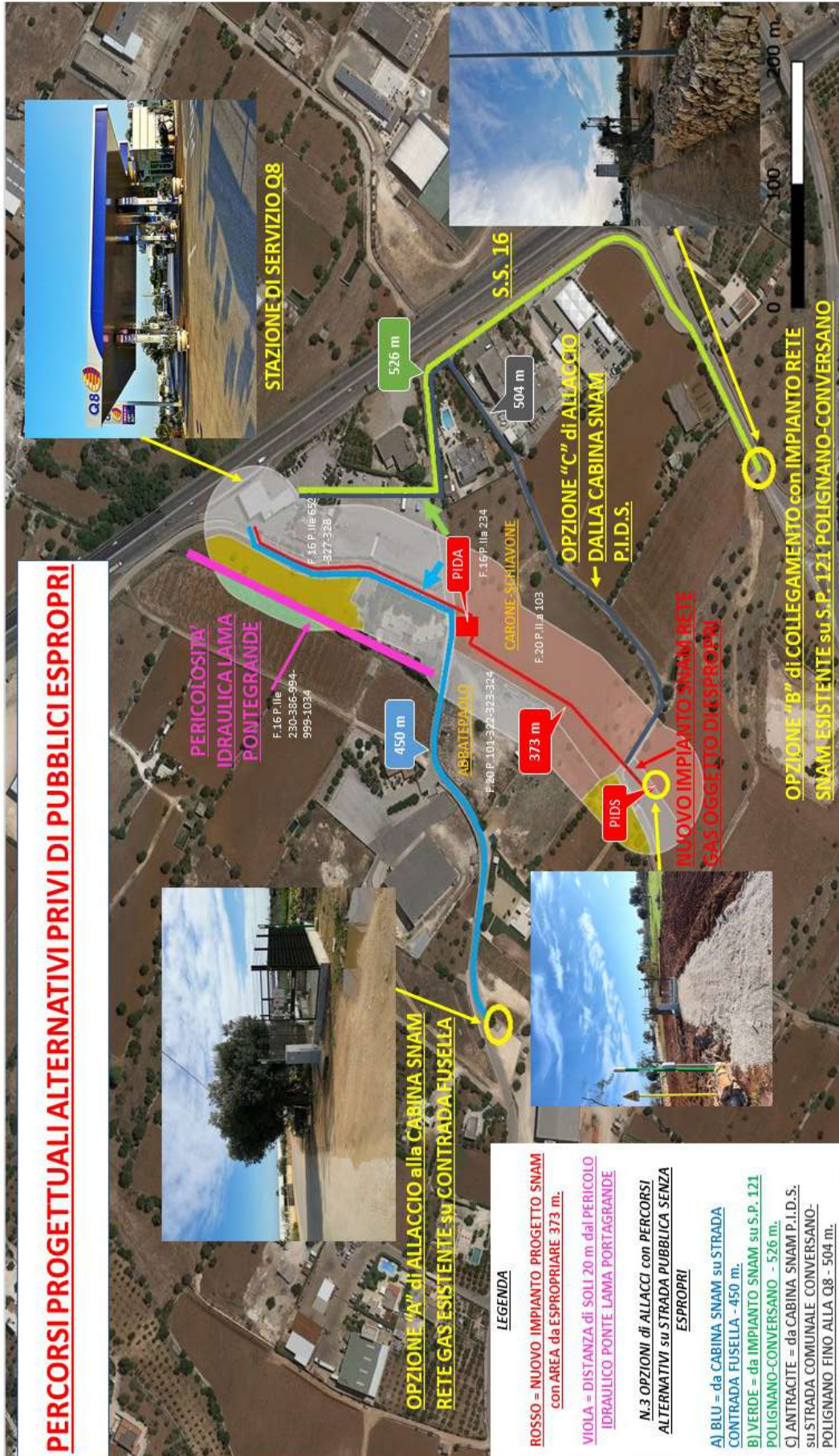

Avv. Raffaele Lofano

Antonello Carone

Vincenzo Carone

Rita Schiavone

Abbatepaolo Angela





energy to inspire the world

Spett.le

Regione Puglia**Dipartimento ambiente, paesaggio, qualità urbana****Sezione autorizzazioni ambientali**

Via Gentile n. 52 70126 Bari (BA)

Pec: servizio.ecologia@pec.rupar.puglia.it

Ns. riferimenti

DI-SOR/LAV/LOC/prot. n. 218

Bari, 01.03.2023

Oggetto: (Cod. AU327_063) DPR 327/2001 (ex artt. 52-quater e 52-sexies), L.R. n. 3/2005 e DGR n. 1446 del 08.07.2014 – Autorizzazione Unica per la costruzione e l’esercizio del metanodotto denominato “Allacciamento Snam4Mobility S.p.A. – Polignano a Mare DN100 (4”) DP 24 bar” nel Comune di Polignano a Mare, con approvazione del progetto, accertamento della conformità urbanistica, apposizione del vincolo preordinato all’esproprio e dichiarazione di pubblica utilità. – Riscontro Vs Osservazioni del 07.01.2023 ricevute a mezzo pec in data 10.01.2023 – Ditte: Antonello Carone, Vincenzo Carone, Rita Schiavone; Ditta: Abbatepaolo Angela.

Ci riferiamo alla nota indirizzata alla scrivente Società dallo Studio Legale Avv. Francesco Iudice – Avv. Raffaele Lofano e ricevuta in data 10.01.2023, contenente le osservazioni avverso il progetto dell’opera in oggetto, nonché alla nota prot. 1652 del 07.02.2023 della Regione Puglia Sezione Autorizzazioni Ambientali, per segnalare quanto segue.

Entrando nel merito delle osservazioni è bene confermare che per l’esecuzione delle nostre opere, ai sensi delle normative vigenti, occorre acquisire, oltre le necessarie autorizzazioni dalle Amministrazioni competenti alla gestione del territorio ed alla tutela di vincoli, anche i permessi dai proprietari dei terreni interessati dall’opera. Naturalmente, qualora questi non fossero disponibili a costituire la servitù volontaria, mediante atto notarile, è indispensabile ottenere provvedimenti amministrativi coattivi.

Relativamente ai vincoli di carattere paesaggistico, ambientale ed idrogeologico cui sarebbe sottoposta l’area interessata dal nostro intervento, precisiamo che a tale riguardo saranno tenuti ad esprimersi gli Enti competenti nell’ambito della Conferenza di Servizi convocata da codesta Amministrazione, qualora l’area interessata dal progetto sia effettivamente soggetta a tali vincoli.

Per quanto, altresì, evidenziato dal legale, per conto delle ditte proprietari, circa l’eventuale pregiudizio a carico degli istanti, è doveroso precisare che la costruzione del metanodotto e la costituzione coattiva della relativa servitù non impongono alcun vincolo in ordine alla possibile edificabilità dell’intero fondo, né sui relativi indici di fabbricabilità, ma impongono solo delle

snam rete gas
Vico Capurso, 3
70126 Bari (BA)
Tel. centralino + 39 080.5919220
www.snam.it

snam rete gas S.p.A.
Sede legale: San Donato Milanese (MI), Piazza Santa Barbara, 7
Capitale sociale Euro 1.200.000.000,00 i.v.
Codice Fiscale e iscrizione al Registro Imprese della CCIAA
di Milano, Monza Brianza, Lodi n. 10238291008
R.E.A. Milano n. 1964271, Partita IVA n. 10238291008
Società soggetta all’attività di direzione e coordinamento di snam S.p.A.
Società con unico socio



distanze di rispetto di eventuali costruzioni dal metanodotto e precisamente 8 metri per parte rispetto all'asse della condotta per i mappali 324-103 fg. 20 e mappale 234 fg 16 in Comune di Polignano a Mare (BA).

Infatti, la presenza del metanodotto e, in particolare, la relativa fascia di rispetto imposta sui fondi, fatti salvi gli specifici obblighi da essa nascenti, non pregiudica le eventuali possibilità edificatorie della restante parte del fondo in questione, in quanto l'area oggetto di asservimento, sebbene soggetta al vincolo di inedificabilità, concorre per intero, secondo un principio pacifico e consolidato in giurisprudenza, alla determinazione della capacità edificatoria della più vasta area in cui essa è inclusa e, più specificamente, della superficie utile ai fini del calcolo, sia dell'eventuale cubatura ammissibile, sia della superficie che può essere coperta. Inoltre, la potenzialità edificatoria del fondo non dipende dalla presenza/assenza della servitù, ma dallo strumento urbanistico vigente.

A tal proposito, confermiamo, altresì, come il carattere permanente di tale diritto reale non rappresenti un limite alla fruizione degli stessi e che l'occupazione dei fondi avrà carattere e natura del tutto temporanea, essendo limitata alla durata di esecuzione dei lavori di realizzazione dell'opera e che Snam Rete Gas S.p.A., per mezzo delle imprese che opereranno nella costruzione dell'opera de quo, adotterà tutte le migliori tecniche (consolidate da un "know-how" pluridecennale nella realizzazione e gestione di metanodotti), atte a minimizzare l'impatto dei lavori e dei danni ad essi conseguenti.

Limitatamente alle eccezioni afferenti al difetto di competenza della Regione Puglia a fronte del Comune di Polignano a Mare (BA), è giusto precisare che il legale non tiene conto che sul punto vige la Deliberazione della Giunta Regionale 8 luglio 2014, numero 1446 a mente della quale la competenza in materia spetta alla Regione stessa.

Quanto alle lamentate carenze tecniche del progetto e, più in particolare, al mancato rispetto dei criteri progettuali adottati, la scrivente fa rilevare che il progetto presentato per l'approvazione, nel suo complesso, è da ritenersi il più razionale sotto il profilo della buona tecnica essendo stato progettato nel rispetto della normativa di sicurezza vigente in materia ed in particolare del Decreto del Ministero dello Sviluppo Economico del 17 aprile 2008 recante la "Regola tecnica per la progettazione, costruzione, collaudo, esercizio e sorveglianza delle opere e degli impianti di trasporto di gas naturale con densità non superiore a 0,8". Tale soluzione progettuale non è stata, dunque, il frutto di valutazioni arbitrarie o illogiche, ma di un attento studio ed ogni scelta adottata è stata operata nel pieno rispetto della normativa tecnica, urbanistica, del patrimonio storico, ambientale, paesaggistico e idrogeologico presente, al fine di garantire l'efficienza costruttiva e la sicurezza della condotta. Difatti per la pianificazione del tracciato è stata svolta un'indagine conoscitiva del territorio e in particolare sono stati acquisiti i fattori topografici, idrogeologici, gli insediamenti urbani e i programmi dei Piani regolatori ed è stata rilevata l'esistenza di eventuali aree protette e i vincoli che su queste gravano nonché la presenza di infrastrutture di trasporto.



Per quanto sopra, si rimanda al contributo tecnico del progettista allegato alla presente.

Alla luce di quanto fin qui esposto, nel ritenere di aver esaurientemente argomentato sulle osservazioni ricevute e nel ribadire la piena validità ed efficacia dei provvedimenti sin qui adottati, confermiamo, pertanto, il prosieguo delle attività.

A disposizione per ogni eventuale ulteriore chiarimento al riguardo, ci è gradita l'occasione per porgere distinti saluti.

All: c.s.d.




CLIENTE 	PROGETTISTA SRT S.r.l.	COMMESSA NQ/R20174/L01 ODL 7200179192	PROGETTO PRG103858								
	LOCALITA' REGIONE PUGLIA COMUNE DI POLIGNANO A MARE (BA)	ELABORATO N° -----									
	PROGETTO Cod. Tec.: 21101 Met. All.to SNAM4MOBILITY SpA - Polignano a Mare DN 100 (4") – DP 24 bar nel Comune di: Polignano a Mare (BA)	Foglio 1 di 6	Rev. <table border="1"> <tr> <td>1</td> <td></td> <td></td> <td></td> </tr> <tr> <td></td> <td></td> <td></td> <td></td> </tr> </table>		1						
1											

REGIONE PUGLIA
PROVINCIA DI BARI
COMUNE DI POLIGNANO A MARE

Cod. Tec.: 21101
Met. All.to SNAM4MOBILITY SpA – Polignano a Mare
DN 100 (4") – DP 24 bar
nel Comune di: Polignano a Mare (BA)

**CHIARIMENTI TECNICI ALLE
 OSSERVAZIONI DELLA DITTA CATASTALE
 CARONE-SCHIAVONE-ABBATEPAOLO**

1	Emissione	N. Festa	M. Lucidi	L. Messina	12/01/2023
Rev.	Descrizione	Elaborato	Verificato	Approvato	Data

CLIENTE 	 S.r.l.	COMMESSA NQ/R20174/L01
	PROGETTO Cod. Tec.: 21101 Met. All.to SNAM4MOBILITY SpA - Polignano a Mare DN 100 (4") – DP 24 bar nel Comune di: Polignano a Mare (BA)	Foglio 2 di 6



In osservanza di quanto riportato nel documento ricevuto da parte dello Studio Legale Avv. Francesco Iudice – Avv. Raffaele Lofano per nome e per conto dei sigg.ri Antonello Carone nato il a C.F. , Vincenzo Carone nato il a C.F. I, Rita Schiavone nata il a C.F. e Angela Abbatepaolo nata il a C.F. , avente per oggetto **“osservazioni all’istanza di Autorizzazione Unica per la costruzione e l’esercizio del metanodotto denominato “Allacciamento Snam4Mobility S.p.A. – Polignano a Mare DN 100 (4”) DP 24 bar” nel Comune di Polignano a Mare, con approvazione del progetto, accertamento della conformità urbanistica, apposizione del vincolo preordinato all’esproprio e dichiarazione di pubblica utilità. Proponente: Snam Rete Gas S.p.A.”**, analizzata la premessa, le considerazioni e le osservazioni relativamente all’interferenza diretta del progetto con i terreni di proprietà dei sigg. Antonello Carone, Vincenzo Carone e Rita Schiavone (censiti in catasto con le particelle 234 del foglio 16 e n°103 del foglio 20) nonché l’adiacenza, tra gli altri, con il terreno di proprietà della sig.ra Angela Abbatepaolo (censito in catasto con la particella 324 del foglio 20), si riporta quanto di seguito:

PREMESSO CHE

La scelta del tracciato finale è scaturita dalla necessità di soddisfare alcuni fondamentali criteri di base, a garanzia del corretto inserimento del gasdotto nell’ambiente circostante, della massima sicurezza e dell’efficienza nel tempo della condotta.

Il preliminare studio cartografico, l’insieme dei criteri e dei procedimenti adottati e successivamente eseguiti ed i sopralluoghi effettuati in loco hanno permesso di definire il tracciato ottimale del metanodotto sia dal punto di vista tecnico che dal punto di vista economico.

Il tutto nel pieno rispetto della legislazione vigente e della Normativa tecnica relativa alla progettazione dei gasdotti (*“Regola Tecnica per la progettazione, costruzione, collaudo, esercizio e sorveglianza delle opere e degli impianti di trasporto di gas naturale con densità non superiore a 0,8”* del D.M. 17 Aprile 2008), delle caratteristiche dell’area da attraversare, degli strumenti urbanistici e di salvaguardia, nonché delle difficoltà tecniche esecutive.



CLIENTE 	 S.r.l.	COMMESSA NQ/R20174/L01
	PROGETTO Cod. Tec.: 21101 Met. All.to SNAM4MOBILITY SpA - Polignano a Mare DN 100 (4") – DP 24 bar nel Comune di: Polignano a Mare (BA)	Foglio 3 di 6

Il punto di origine dalla rete in esercizio Snam Rete Gas e la direttrice del metanodotto in progetto sono stati individuati al fine di assicurare la fornitura del gas natural richiesta all'utente finale ovvero all'esistente impianto di distribuzione carburanti Q8, ubicato al Km 834+858 della S.S. n°16, interessato dal progetto di POTENZIAMENTO PRODOTTO METANO CNG SU IMPIANTO CARBURANTE.

Si è cercato, innanzitutto, di minimizzare la lunghezza della condotta, garantendo un'adeguata posizione planoaltimetrica in relazione alle caratteristiche geomorfologiche del territorio, alle infrastrutture presenti ed alle pianificazioni urbanistiche vigenti ed adottate.

La scelta progettuale del tracciato finale è stata dettata, pertanto, dall'ottemperanza della Normativa Tecnica di settore e condizionata dal rispetto dei cosiddetti "*criteri base di buona progettazione*" che vengono di seguito elencati:

- individuare il tracciato in base alla possibilità di ripristinare le aree attraversate riportandole alle condizioni morfologiche e di uso del suolo preesistenti l'intervento, minimizzando l'impatto sull'ambiente;
- minimizzare la lunghezza della condotta mantenendo il più possibile un tracciato rettilineo tra i punti da collegare al fine di ridurre al minimo le perdite di carico;
- ridurre al minimo le interferenze con eventuali sottoservizi e reti stradali;
- mantenere la distanza di sicurezza da zone urbanizzate o di futura espansione secondo le previsioni degli strumenti urbanistici;
- mantenimento della distanza di sicurezza dai fabbricati, dai nuclei abitativi, dalle infrastrutture civili ed industriali, secondo il D.M. 17 aprile 2008 e della distanza da zone di particolare interesse (zone turistiche, luoghi di culto, etc.);
- porre il tracciato, ove possibile, in parallelo con infrastrutture lineari esistenti, facendo in modo che la fascia di asservimento della condotta vada ad interferire il meno possibile con la trama del territorio;
- riduzione al minimo dei tratti di condotta relativi ad attraversamenti di vie di comunicazione, fossi, corsi d'acqua o infrastrutture ed acquedotti e ricerca dell'ubicazione che meglio permetta la garanzia di sicurezza;
- facilità di accesso agli impianti da parte del personale preposto all'esercizio ed alla manutenzione, al fine di operare in sicurezza;

CLIENTE 	 S.r.l. PROGETTO Cod. Tec.: 21101 Met. All.to SNAM4MOBILITY SpA - Polignano a Mare DN 100 (4") – DP 24 bar nel Comune di: Polignano a Mare (BA)	COMMESSA NQ/R20174/L01 Foglio 4 di 6
--	---	---

- evitare zone franose o suscettibili di dissesto idrogeologico o ad elevato valore ambientale;
- evitare il passaggio, per quanto possibile, in zone interessate da colture specializzate e ad alto reddito.

Si evidenzia che sono state accuratamente analizzate e studiate tutte le situazioni particolari sia di origine naturale che antropica, esaminando, valutando e confrontando tutte le diverse soluzioni progettuali sotto l'aspetto della salute pubblica, della salvaguardia ambientale, delle tecniche di montaggio, dei tempi di realizzazione e dei ripristini ambientali.



Nei mappali di proprietà dei privati oggetto della presente non sono state rilevate opere e/o strade private e/o recinzioni interferenti con il tracciato in progetto, per cui, in osservanza dei suddetti "criteri base di buona progettazione", la minimizzazione dell'impatto dell'opera sul territorio, trattandosi di zone agricole, avverrà a valle della posa in opera della condotta con i ripristini geomorfologici al fine di ristabilire gli equilibri ambientali ed ecosistemici preesistenti.

Si fa presente che la minimizzazione della lunghezza della condotta non è sinonimo di scelta del tracciato più rettilineo per il collegamento del P0 al PC (cosa peraltro impossibile da effettuare in quanto non si terrebbe minimamente conto dell'assetto geomorfologico ed infrastrutturale presente in loco) ma è sinonimo di individuazione tra le varie soluzioni progettuali "possibili" di quella che risulti tecnicamente ed economicamente "la migliore".

Un tracciato rettilineo, infatti, potrebbe essere pensato solo "su carta" ma non troverebbe alcun riscontro effettivo e pratico in considerazione dello stato dei luoghi attraversati e delle caratteristiche meccaniche della condotta in progetto (in tal caso, infatti, saremmo dinanzi a direttrici di metanodotti tutte perfettamente lineari senza necessità di redigere alcuna progettazione).

La minimizzazione delle interferenze con i sottoservizi (tra l'altro per la maggior parte non cartografati e/o difficilmente reperibili) e con le reti stradali della soluzione progettuale adottata ha previsto l'attraversamento "puntuale" della viabilità principale (Strada Comunale Conversano-Polignano e Strada Comunale Fusella) limitando l'inserimento di opere di protezione meccanica, onerose, solo in corrispondenza di tali attraversamenti.

Il tratto in percorrenza della strada asfaltata senza nome che prende origine dalla Strada Comunale Fusella risulta l'unico corridoio percorribile in tale area nel rispetto della

CLIENTE 	 S.r.l.	COMMESSA NQ/R20174/L01
	PROGETTO Cod. Tec.: 21101 Met. All.to SNAM4MOBILITY SpA - Polignano a Mare DN 100 (4") – DP 24 bar nel Comune di: Polignano a Mare (BA)	Foglio 5 di 6

minima distanza di sicurezza dai fabbricati e dalle infrastrutture presenti (D.M. 17 aprile 2008).

Si evidenzia che in osservanza della Normativa Tecnica di settore è stata ottemperata la distanza massima tra i Punti di intercettazione (P.I.D.S. e P.I.D.A.) nonché tra il Punto di sezionamento elettrico terminale e la valvola presente all'interno dell'area impiantistica P.I.D.A. e che entrambi gli impianti risultano facilmente accessibili da parte del personale Snam Rete Gas preposto all'esercizio ed alla manutenzione.

La direttrice in progetto non interferisce con zone franose o suscettibili di dissesto idrogeologico o ad elevato valore ambientale ed evita lo sviluppo in zone caratterizzate dalla presenza di "colture" specializzate e ad alto reddito.



La soluzione progettuale adottata presenta una direttrice che non interferisce con la lama naturale denominata Lama Pontegrande ma bensì, come riportato nella Carta della Pericolosità Idraulica relativa a "Lama Pontegrande" del Piano Comunale di Protezione Civile del Comune di Polignano a Mare (approvato con delibera del Consiglio Comunale n°11 del 24 aprile 2013), con aree tutelate dall'art.6 delle N.T.A. del PAI "Aree golenali (AP)" e dall'art.10 delle N.T.A. del PAI "Fasce di pertinenza fluviale (MP)" per le quali sarà l'Autorità di Bacino Distrettuale dell'Appennino Meridionale Sede Puglia ad esprimere un parere a fronte dello Studio di Compatibilità Idrologica ed Idraulica redatto.

Per quanto concerne le ipotesi di tracciato alternative "A", "B" e "C" suggerite nel documento stesso, si evidenzia che le stesse risultano puramente aleatorie, sono in contrasto con i "criteri base di buona progettazione", non tengono in conto i rischi sia in fase di costruzione che di esercizio della condotta, risultando, tra l'altro, economicamente poco vantaggiose e di complessa realizzazione e manutenzione in quanto interferenti con viabilità a media trafficabilità.

Trattasi, infatti, di ipotesi di tracciato che non provengono da studi di fattibilità ma da ipotesi di progetto su ortofoto con intero sviluppo lungo la viabilità ordinaria.

Non tengono minimamente in conto in primis la Normativa Tecnica di settore, nonché le caratteristiche meccaniche della condotta in progetto, le caratteristiche intrinseche legate ai costi e alla gestione di un tracciato con totale sviluppo in sede stradale.

Premesso che Snam Rete Gas considera quale estrema ratio lo sviluppo di tracciati in percorrenza stradale per motivi strettamente legati sia alla fase realizzativa che all'esercizio ed alla manutenzione del metanodotto, si osserva che tutte e tre le soluzioni alternative "A", "B" e "C" presentano criticità da un punto di vista tecnico ed economico, ovvero:

CLIENTE 	 S.r.l.	COMMESSA NQ/R20174/L01
	PROGETTO Cod. Tec.: 21101 Met. All.to SNAM4MOBILITY SpA - Polignano a Mare DN 100 (4") – DP 24 bar nel Comune di: Polignano a Mare (BA)	Foglio 6 di 6

- l'ubicazione dell'impianto P.I.D.A. non potrebbe individuarsi lungo le viabilità ipotizzate;
- la presenza presumibile di sottoservizi (segnalati dall'ubicazione di tombini fuori terra sulla sede stradale) andrebbe a condizionare la direttrice di progetto con possibilità di renderla irrealizzabile per motivi legati anche all'elasticità della tubazione. La presenza dei sottoservizi risulta, tra l'altro, difficilmente riscontrabile in assenza di informazioni di dettaglio da parte degli Enti gestori per cui è inverosimile individuarne preliminarmente la corretta ubicazione planoaltimetrica (informazioni minime su natura, diametro e profondità di posa) se non tramite indagini georadar che risultano particolarmente onerose economicamente soprattutto se effettuate su superfici con metrature elevate;
- lo sviluppo di parte del tracciato su tali arterie viarie a media trafficabilità comporta evidenti difficoltà operative di costruzione legate all'individuazione della pista lavori, alla possibilità di garantire in qualsiasi momento l'accesso dei frontisti alle proprietà private interferenti, nonché all'inevitabile interruzione del flusso di traffico in tali tratti con conseguente e correlata congestione delle altre viabilità interconnesse alle stesse e ricadenti nella stessa porzione di territorio, ma anche problematiche legate all'esercizio ed alla manutenzione del metanodotto;
- tutti i tratti in percorrenza stradale devono essere protetti meccanicamente (con tubo di protezione in acciaio e/o cunicolo in cls) al fine di resistere alle sollecitazioni veicolari, pertanto è inevitabile che tali soluzioni progettuali risultino, tra l'altro, non migliori dal punto di vista economico.

CONCLUSIONI

Alla luce di quanto sopra descritto si ritiene che la soluzione progettuale adottata possa considerarsi ottimale in considerazione dei luoghi attraversati.

Soluzioni alternative interferenti con le viabilità presenti comporterebbero forti disagi agli utenti nonché maggiori oneri di realizzazione con annessa difficoltà di esercizio e manutenzione dell'opera stessa.



energy to inspire the world

Spett.

Regione Puglia
Dipartimento ambiente, paesaggio, qualità urbana –
Sezione autorizzazioni ambientali
 Via Gentile n. 52 70126 Bari (BA)
 Pec: servizio.ecologia@pec.rupar.puglia.it

Ns. riferimenti
 DI-SOR/LAV/LOC/prot. n. 265
 Bari, 15.03.2023

Oggetto: (Cod. AU327_063) DPR 327/2001 (ex artt. 52-quater e 52-sexles), L.R. n. 3/2005 e DGR n. 1446 del 08.07.2014 – Autorizzazione Unica per la costruzione e l'esercizio del metanodotto denominato "Allacciamento Snam4Mobility S.p.A. – Polignano a Mare DN100 (4") DP 24 bar" nel Comune di Polignano a Mare, con approvazione del progetto, accertamento della conformità urbanistica, apposizione del vincolo preordinato all'esproprio e dichiarazione di pubblica utilità.
Proponente: Snam Rete Gas S.p.A.

Con riferimento al verbale della seduta di Conferenza dei Servizi del 07.03.2023 e all'oggetto della presente, si comunica che per quanto attiene alla richiesta di chiarimento in merito ai "criteri base di buona progettazione cui si fa riferimento nel contributo tecnico del progettista allegato alla nota di controdeduzioni", siamo a comunicare che le principali grandezze che hanno influenzato la determinazione del tracciato della condotta sono state: sicurezza, fattori ambientali e fattori tecnici.

La pianificazione del tracciato è stata pianificata a seguito di indagine conoscitiva del territorio, la quale ha consentito l'identificazione di fattori geologici, topografici, idrogeologici, presenza di insediamenti urbani, presenza di infrastrutture di trasporto quali ad esempio strade e linee elettriche, il tutto nel rispetto delle indicazioni fornite dal Decreto Ministeriale 17 aprile 2008 "Regola tecnica per la progettazione, costruzione, collaudo, esercizio e sorveglianza delle opere e degli impianti di trasporto del gas naturale con densità non superiore a 0,8".

In merito al punto "chiedendo in particolare di chiarire perché le alternative proposte dall'osservante non siano neanche in parte perseguibili o utilizzabili con particolare riferimento alla proposta evidenziata in azzurro", siamo a dare evidenza che: seppur il nostro progetto di dettaglio e l'ipotesi di tracciato proposte dagli osservanti siano tecnicamente incomparabili per evidenti difformità di analisi, risulta evidente che a una mera comparazione dei tracciati (tracciato Snam e tracciati alternativi proposti dagli osservanti) il tracciato Snam è rispettoso, sicuramente in forma più esaustiva rispetto alle alternative proposte, delle indicazioni fornite dal Decreto Ministeriale 17 aprile 2008, che indica nella sicurezza e nei fattori tecnico ambientali le principali grandezze da tenere in considerazione per la determinazione del tracciato di una condotta.

Business Unit Asset Italia
Distretto Sud Orientale
Trasporto
Head
Antonio Gravina

snam rete gas
 Vico Capurso, 3
 70126 Bari (BA)
 Tel. centralino +39 080 5919220
 www.snam.it

snam rete gas S.p.A.
 Sede legale: San Donato Milanese (MI), Piazza Santa Barbara, 7
 Capitale sociale Euro 1.200.000.000,00 i.v.
 Codice Fiscale e iscrizione al Registro Imprese della CCIAA
 di Milano, Monza Brianza, Lodi n. 10238291008
 R.E.A. Milano n. 1964271, Partita IVA n. 10238291008
 Società soggetta all'attività di direzione e coordinamento di snam S.p.A.
 Società con unico socio

Internal