

SOCIETA' MM CONSULTING

Procedura abilitativa semplificata ai sensi dell'articolo 6 del D.Lgs. 28/2011 presentata in data 24 marzo 2023 al Comune di San Pietro Vernotico (BR) per la realizzazione di un aerogeneratore con potenza di 500 KWp e delle relative opere di connessione alla rete elettrica nazionale da realizzarsi nel Comune di San Pietro Vernotico Località Le Forche.

Pratica n° 02539660742-14032023-1750

Suap SAN PIETRO VERNOTICO in delega alla CCIAA di BR

CHIEDE	Procedimento
Procedura abilitativa semplificata (P.A.S.) per l'installazione di impianti alimentati da energia rinnovabile	Procedura abilitativa semplificata (P.A.S.) per l'installazione di impianti alimentati da energia rinnovabile ((ai sensi dell'art. 6 del D. Lgs 28 del 03/03/2011 - art. 6 della L.R. n. 25 del 24/09/2012)

Scheda anagrafica

<input checked="" type="checkbox"/> DITTA/SOCIETA'/IMPRESA	<input type="checkbox"/> PERSONA (Privato)
---	--

<input checked="" type="checkbox"/> ISCRITTA ALLA CCIAA
--

Codice Fiscale
02539660742

(compilare per effettuare il recupero dei dati dal registro imprese)

Informazioni relative all'iscrizione al Registro Imprese

Camera di commercio di:	Numero REA	Data
BRINDISI	153688	

<input type="checkbox"/> NON ANCORA ISCRITTA
--

<input type="checkbox"/> NON NECESSITA DI ISCRIZIONE AL RI DELLA CCIAA
--

DATI DEL DICHIARANTE

Nome	Cognome	Cod.Fiscale
GIOVANNI	MELPIGNANO	

Sesso	Data nascita	Cittadinanza
Maschile		ITALIA

Luogo di nascita:

Stato	Provincia
Italia	BRINDISI

Comune
OSTUNI

<input type="checkbox"/> Se cittadino non UE
--

Informazioni relative alla residenza :

Stato	Provincia
Italia	

Comune

Toponimo (DUG)

Denominazione stradale			
Numero civico	CAP	eMail/PEC	Telefono fisso/cellulare

Carica

AMMINISTRATORE UNICO

DATI DELLA DITTA/SOCIETA'/IMPRESA

Denominazione (nome della ditta o azienda o ragione sociale)		
MM CONSULTING S.R.L.		
Forma giuridica	Codice Fiscale	P.IVA
SOCIETA' A RESPONSABILITA' LIMITATA	02539660742	02539660742

Dati relativi alla sede legale della ditta/società/impresa

Stato	Provincia	
Italia	BRINDISI	
Comune		
OSTUNI		
Toponimo (DUG)		
VIA		
Denominazione stradale	Numero civico	CAP
DEL COMMERCIO	66	72017
Telefono fisso/Cellulare	Fax	PEC
		mmconsultingpec@pec.it

Qualifica e dati del procuratore

Qualifica del procuratore
CONSULENTE

Il procuratore:

Nome	Cognome	Sesso	Cittadinanza
ILARIO	MORCIANO	Maschio	ITALIA
Nato a		il	
	Provincia		Stato
<input checked="" type="checkbox"/> in Italia	LE	<input type="checkbox"/> all'Estero	
Cod.Fiscale			

Informazioni relative alla residenza del procuratore:

Residente in	Provincia	CAP
OSTUNI	BR	72017

Indirizzo	Tel	Fax
VIA MANZONI 52		

eMail PEC
ilario.morciano@ingpec.eu

Oggetto della pratica

descrizione sintetica
Costruzione ed esercizio di un impianto Eolico costituito da un unico aerogeneratore della potenza nominale pari a 500 kW, comprensivo delle opere di rete accessorie e necessarie al collegamento dell'impianto alla rete elettrica gestita da E-distribuzione SpA.

DOMICILIO ELETTRONICO

Ai fini delle comunicazioni relative al presente procedimento si elegge il proprio domicilio elettronico presso la seguente casella di posta elettronica (domicilio elettronico)

DOMICILIO ELETTRONICO: (N.B. Inserire l'indirizzo della casella PEC a cui lo Sportello dovrà inviare la ricevuta e le altre comunicazioni relative alla pratica)
mmconsultingpec@pec.it

[X] Si dichiara di essere consapevoli che nel caso non venga indicata una casella di posta elettronica certificata (PEC), non si avrà la certezza del buon esito dell' eventuale scambio di comunicazioni che seguiranno la presente istanza

Dichiarazione di consapevolezza ex artt. 46 e 47 DPR 445/2000

[X] Dichiara di essere consapevole che le dichiarazioni false, la falsità negli atti e l'uso di atti falsi comportano l'applicazione delle sanzioni penali previste dall'art. 76 del D.P.R. 445/2000 e la decadenza dai benefici eventualmente conseguenti al provvedimento emanato sulla base della dichiarazione non veritiera nonché il divieto di accesso a contributi, finanziamenti e agevolazioni per un periodo di 2 anni decorrenti da quando l'amministrazione ha adottato l'atto di decadenza, come previsto dall'art. 75 del D.P.R. 445/2000.

INFORMATIVA SULLA PRIVACY (Art. 13 del Reg. UE n. 2016/679 del 27 aprile 2016)

Il Reg. UE n. 2016/679 del 27 aprile 2016 stabilisce norme relative alla protezione delle persone fisiche con riguardo al trattamento dei dati personali. Pertanto, come previsto dall'art. 13 del Regolamento, si forniscono le seguenti informazioni:

Titolare del trattamento:

Comune di SAN PIETRO VERNOTICO

indirizzo pec protocollo@pec.spv.br.it

Finalità del trattamento.

Il trattamento dei dati è necessario per l'esecuzione di un compito di interesse pubblico o connesso all'esercizio di pubblici poteri di cui è investito il titolare del trattamento. Pertanto i dati personali saranno utilizzati dal titolare del trattamento nell'ambito del procedimento per il quale la dichiarazione viene resa.

Modalità del trattamento.

I dati saranno trattati da persone autorizzate, con strumenti cartacei e informatici.

Destinatari dei dati.

I dati potranno essere comunicati a terzi nei casi previsti della Legge 7 agosto 1990, n. 241 ("Nuove norme in materia di procedimento amministrativo e di diritto di accesso ai documenti amministrativi"), ove applicabile, e in caso di controlli sulla veridicità delle dichiarazioni (art. 71 del D.P.R. 28 dicembre 2000 n. 445 ("Testo unico delle disposizioni legislative e regolamentari in materia di documentazione amministrativa")). Responsabili del trattamento la Camera di Commercio competente per territorio e InfoCamere S.c.p.A.

Diritti.

L'interessato può in ogni momento esercitare i diritti di accesso e di rettifica dei dati personali nonché ha il diritto di presentare reclamo al Garante per la protezione dei dati personali. Ha inoltre il diritto alla cancellazione dei dati e alla limitazione al loro trattamento nei casi previsti dal Regolamento. Per esercitare tali diritti tutte le richieste devono essere rivolte al Comune di SAN PIETRO VERNOTICO indirizzo mail protocollo@pec.spv.br.it. Il responsabile della protezione dei dati è contattabile all'indirizzo mail .

Periodo di conservazione dei dati.

I dati personali saranno conservati per un periodo non superiore a quello necessario per il perseguimento delle finalità sopra menzionate o comunque non superiore a quello imposto dalla legge per la conservazione dell'atto o del documento che li contiene. I dati sono altresì trasmessi alla Camera di Commercio competente per territorio per la raccolta nel Fascicolo informativo di impresa di cui all'art. 43-bis del D.P.R. 445/2000 e s.m.i.

[X] Il/la sottoscritto/a dichiara di aver letto l'informativa sul trattamento dei dati personali.
CHIEDE A UFFICI COMUNE DI SAN PIETRO VERNOTICO

Procedura abilitativa semplificata (P.A.S.) per l'installazione di impianti alimentati da energia rinnovabile ((ai sensi dell'art. 6 del D. Lgs 28 del 03/03/2011 - art. 6 della L.R. n. 25 del 24/09/2012)

Localizzazione dell'intervento

Comune	Frazione	Prov.	CAP
SAN PIETRO VERNOTICO		BR	72027

ATTENZIONE - l'ubicazione dell'attività o intervento coincide con il Comune a cui è destinata la pratica

Via, Viale, Piazza	n° civico	
Località Le Forche	SN	
scala	piano	interno

dati catastali

[] NCEU		[X] NCT	
foglio	particella/mappale	subalterno	
16	82		
sezione Censuaria (Terreni)			
foglio	particella/mappale	subalterno	
16	91		
sezione Censuaria (Terreni)			
foglio	particella/mappale	subalterno	
16	124		
sezione Censuaria (Terreni)			

ulteriori dati relativi alla localizzazione dell'intervento

Superfici edificio (reali e non catastali)

coperta mq	scoperta mq	altezza m
0.00	0.00	0.00

Superfici terreno (reali e non catastali) mq.

0.00

a) Titolarità dell'intervento

Il richiedente dichiara di avere titolo alla presentazione di questa pratica edilizia in quanto

 proprietario esclusivo rappresentante legale Amministratore/delegato dal Condominio comproprietario con il/i soggetto/i elencato/i nella sezione "SOGGETTI COINVOLTI";

	specificare
<input checked="" type="checkbox"/> locatario/comodatario (a tale scopo autorizzato dai proprietari nella sezione "SOGGETTI COINVOLTI")	Titolare di contratto preliminare di diritto di superficie

dell'immobile interessato dall'intervento e di

 avere titolarità esclusiva all'esecuzione dell'intervento non avere titolarità esclusiva all'esecuzione dell'intervento, ma di disporre comunque della dichiarazione di assenso dei terzi titolari di altri diritti reali o obbligatori

b) Presentazione della PAS

Dichiara di presentare la PAS

 in assenza di atti di assenso presupposti, in quanto l'intervento oggetto della PAS non necessita di atti o pareri che non possono essere sostituiti dalle autocertificazioni, attestazioni e asseverazioni o certificazioni di tecnici abilitati essendo già in possesso di tutti gli atti di assenso presupposti, comunque denominati, rilasciati dalle competenti amministrazioni Il titolare dichiara che i lavori potranno iniziare trascorsi 30 gg dalla data di acquisizione della presente al protocollo comunale richiedendo contestualmente l'acquisizione d'ufficio degli atti di assenso presupposti, comunque denominati, alle competenti amministrazioni. Il titolare dichiara di essere a conoscenza che l'attività oggetto della PAS può essere iniziata dopo il rilascio dei relativi atti di assenso

c) Tipologia di impianto alimentato da fonti rinnovabili oggetto di PAS

Installazione di pannelli fotovoltaici, su edificio esistente, con qualsiasi potenza, non ricadenti fra quelli di cui al punto 12.1 del D.M. 10/09/2010 aventi TUTTE le seguenti caratteristiche: i. moduli fotovoltaici collocati nei tetti di edifici esistenti; ii. la superficie complessiva dei moduli fotovoltaici dell'impianto non sia superiore a quella del tetto dell'edificio sul quale i moduli sono collocati

collocato su edifici, tettoie, serre o pensiline e da realizzarsi con tegole fotovoltaiche o altri elementi innovativi;

collocato su edifici o loro pertinenze (realizzati all'interno della zona A di cui al D.M. 1444/1968) e da realizzarsi con tegole fotovoltaiche o altri elementi innovativi;

Impianto solare fotovoltaico non integrato ubicato al suolo con potenza inferiore a 20 kW;

Impianto solare fotovoltaico ubicato a suolo su terreni agricoli (max 10% del terreno agricolo e distanza superiore a 2000 mt. da altri terreni dello stesso proprietario), non ricadenti fra quelli di cui al punto 12.1 e 12.2 lettera a) del D.M. 10/09/2010, aventi capacità di generazione inferiore alla soglia indicata alla tabella A allegata al D.Lgs n. 387 del 29/12/2003, cioè con potenza inferiore a 20 kW, e che faccia capo ad un unico punto di connessione ed ad un unico soggetto;

Impianto solare fotovoltaico ubicato su aree già degradate da attività antropiche, pregresse o in atto, tra cui siti industriali, cave, discariche, siti contaminati, con potenza non superiore a 1 MW e direttamente su suolo;

Impianto eolico di potenza inferiore a 200 kW con max 4 generatori eolici;

Impianti Biomassa, gas di discarica, gas residuati dai processi di depurazione, operanti in assetto cogenerativi con potenza > 50 1000 kW ovvero 3000 kWt;

Impianti alimentati da biomassa e biogas con potenza max 200 kW;

Impianti da gas di discarica, gas residuati con potenza inferiore a 1 MW;

Impianti non cogenerativi con potenza 250kW;

Impianti idroelettrici e geotermoelettrici realizzati su edifici esistenti senza variazione planoaltimetriche, senza cambio di destinazione d'uso, senza intaccare parti strutturali, ecc., con potenza max 200 kW;

Impianti idroelettrici e geotermoelettrici alimentati da fonte idraulica con potenza inferiore a 1 MW;

Attività di costruzione ed esercizio di impianti fotovoltaici di potenza sino a 10 MW connessi alla rete elettrica di media tensione e localizzati in area a destinazione industriale, produttiva o commerciale (ai sensi del c.9 bis, dell'art.6 del D.LGS 28/2011 modificato dal D.L. 77/2021.

 Altro impianto di energia elettrica

specificare

Impianto Eolico da 500 kW costituito da un unico aerogeneratore, ricadente nell'ambito di applicazione della L.R. n.38 del 16 Luglio 2018

e) Opere su parti comuni o modifiche esterne

Le opere previste

 non riguardano parti comuni

riguardano le parti comuni di un fabbricato condominiale

riguardano parti comuni di un fabbricato con più proprietà, non costituito in condominio, e dichiara che l'intervento è stato approvato dai comproprietari delle parti comuni, come risulta da atto consegnato al progettista ovvero dalla sottoscrizione degli elaborati da parte di tutti i comproprietari corredata da copia di documento d'identità

riguardano parti dell'edificio di proprietà comune ma non necessitano di assenso perché, secondo l'art. 1102 c.c., apportano, a spese del titolare, le modificazioni necessarie per il miglior godimento delle parti comuni non alterandone la destinazione e senza impedire agli altri partecipanti di usufruirne secondo il loro diritto

f) Descrizione sintetica dell'intervento

Dichiara che i lavori per i quali viene inoltrata la presente PAS consistono in:

Costruzione ed esercizio di un impianto Eolico costituito da un unico aerogeneratore della potenza nominale pari a 500 kW, comprensivo delle opere di rete accessorie e necessarie al collegamento dell'impianto alla rete elettrica gestita da E-distribuzione SpA.

g) Regolarità urbanistica e precedenti edilizi

[X] lo stato attuale dell'immobile risulta pienamente conforme alla documentazione dello stato di fatto legittimato dal seguente titolo/pratica edilizia (o, in assenza, dal primo accatastamento)**[X] legittimato da**

	n.	del	
[] titolo unico (SUAP)			
	n.	del	
[] permesso di costruire / licenza edil. / concessione edilizia			
	n.	del	
[] autorizzazione edilizia			
	n.	del	
[] accertamento di conformità ex art. 36 d.P.R. n.380/2001			
	Legge	n.	del
[] condono edilizio			
	Legge	n.	del
[] C.E. o P.d.C. in sanatoria			
	n.	del	
[] P.d.C. in sanatoria			
	n.	del	
[] D.I.A. / S.C.I.A			
	n.	del	
[] DIA/SCIA alternativa al permesso di costruire			
	n.	del	
[] C.I.L./C.I.L.A.			
	estremi della denuncia catastale n.	del	
[] primo accatastamento			
[] Preesistente al 1942			
(Allegare planimetria catastale originale)			
[X] Preesistente al 1967			
(Allegare planimetria catastale originale)			
_DC6041_C125935_A6800			
	specificare	n.	del
[] altro			

h) calcolo del contributo di costruzione

l'intervento da realizzare è a titolo gratuito

ai sensi della seguente normativa

DECRETO LEGISLATIVO 3 marzo 2011, n. 28 e ss.mm.ii.

l'intervento da realizzare è a titolo oneroso e pertanto

allega il prospetto di calcolo preventivo del contributo di costruzione, a firma di tecnico abilitato, e la ricevuta di versamento del contributo di costruzione

richiede il reperimento degli standard in quanto intervento che comporta aumento del carico urbanistico

richiede il reperimento degli standard in quanto intervento che comporta aumento del carico urbanistico, per i quali con relazione asseverata si richiede la monetizzazione

i) Tecnici incaricati

dichiara di aver incaricato, in qualità di progettista, il tecnico indicato nella sezione seguente

PROGETTISTA DELLE OPERE ARCHITETTONICHE

<input type="checkbox"/> non è colui che presenta la pratica	<input type="checkbox"/> colui che presenta la pratica
--	--

<input checked="" type="checkbox"/> incaricato anche come direttore dei lavori delle opere architettoniche

<input checked="" type="checkbox"/> se il direttore dei lavori delle opere architettoniche è diverso dal progettista delle opere architettoniche

Direttore dei lavori delle opere architettoniche

Cognome	Nome
CAPODIECI	FRANCESCO

C.F.

Data di nascita	Cittadinanza	Sesso
	ITALIA	Maschio

Luogo di nascita:

Stato	Provincia
ITALIA	

Comune italiano o Località estera

Residenza:

Stato	Provincia
ITALIA	

Comune italiano o Località estera

Via, Piazza, ecc.	N.	C.A.P.

Studio in:

Stato	Provincia
ITALIA	BRINDISI

Comune italiano o Località estera
MESAGNE

Via, Piazza, ecc.	N.	C.A.P.
VIA PUGLIE	18	72023

Iscritto all'ordine/collegio	di	al n.
INGEGNERI	BRINDISI SEZIONE B	3

Telefono	fax
cell.	posta elettronica certificata
	CAPODIECI.FRANCESCO@INGPEC.EU

e dichiara inoltre

[X] di aver incaricato, in qualità di direttori dei lavori e di altri tecnici, i soggetti indicati alla sezione seguente

Studio in:

Stato	Provincia
ITALIA	BRINDISI

Comune italiano o Località estera

MESAGNE

Via, Piazza, ecc.	N.	C.A.P.
VIA PUGLIE	18	72023

Isritto all'ordine/collegio	di	al n.
INGEGNERI	PROVINCIA DI BRINDISI SEZIONE B	3

Telefono	fax

cell.	posta elettronica certificata
	capodieci.francesco@ingpec.eu

[] che il/i direttore/i dei lavori e gli altri tecnici incaricati saranno individuati prima dell'inizio dei lavori

l) l'impresa esecutrice dei lavori

[X] l'impresa esecutrice/impresе esecutrici dei lavori sarà/saranno individuata/e prima dell'inizio dei lavori

[] i lavori, in quanto opere di modesta entità che non interessano le specifiche normative di settore, sono eseguiti/sono stati eseguiti in prima persona, senza alcun affidamento a ditte esterne

[] i lavori sono eseguiti/sono stati eseguiti dalla/e impresa/e indicata/e alla seguente sezione

m) **R**ispetto degli obblighi in materia di salute e sicurezza nei luoghi di lavoro (vedi allegata tabella ADEMPIMENTI PREVISTI DAL D. LGS. N.81/2008)

che l'intervento

non ricade nell'ambito di applicazione delle norme in materia di salute e sicurezza nei luoghi di lavoro (d.lgs. n. 81/2008)

ricade nell'ambito di applicazione delle norme in materia di salute e sicurezza nei luoghi di lavoro (d.lgs. n. 81/2008) e pertanto:

relativamente alla documentazione delle imprese esecutrici:

dichiara che l'entità presunta del cantiere è inferiore a 200 uomini-giorno ed i lavori non comportano i rischi particolari di cui all'allegato XI del d.lgs. n. 81/2008 e di aver verificato il certificato di iscrizione alla Camera di commercio, il documento unico di regolarità contributiva, corredato da autocertificazione in ordine al possesso degli altri requisiti previsti dall'allegato XVII del d.lgs. n. 81/2008, e l'autocertificazione relativa al contratto collettivo applicato

dichiara che l'entità presunta del cantiere è pari o superiore a 200 uomini-giorno o i lavori comportano i rischi particolari di cui all'allegato XI del d.lgs. n. 81/2008 e di aver verificato la documentazione di cui alle lettere a) e b) dell'art. 90 comma 9 prevista dal d.lgs. n. 81/2008 circa l'idoneità tecnico professionale della/e impresa/e esecutrice/i e dei lavoratori autonomi, l'organico medio annuo distinto per qualifica, gli estremi delle denunce dei lavoratori effettuate all'Istituto nazionale della previdenza sociale (INPS), all'Istituto nazionale assicurazione infortuni sul lavoro (INAIL) e alle casse edili, nonché il contratto collettivo applicato ai lavoratori dipendenti, della/e impresa/e esecutrice/i

relativamente alla notifica preliminare di cui all'articolo 99 del d.lgs. n. 81/2008

dichiara che l'intervento non è soggetto all'invio della notifica

dichiara che l'intervento è soggetto all'invio della notifica

ricade nell'ambito di applicazione delle norme in materia di salute e sicurezza sul luogo di lavoro (d.lgs. n. 81/2008), ma si riserva di presentare le dichiarazioni di cui al presente quadro prima dell'inizio lavori, poiché i dati dell'impresa esecutrice saranno forniti prima dell'inizio lavori

di essere a conoscenza che l'efficacia della presente PAS è sospesa qualora sia assente il piano di sicurezza e coordinamento di cui all'articolo 100 del d.lgs. n. 81/2008 o il fascicolo di cui all'articolo 91, comma 1, lettera b), quando previsti, oppure in assenza di notifica di cui all'articolo 99, quando prevista, oppure in assenza di documento unico di regolarità contributiva

n) **D**iritti di terzi

dichiara di essere consapevole che la presente segnalazione non può comportare limitazione dei diritti dei terzi, fermo restando quanto previsto dall'articolo 19, comma 6-ter, della l. n. 241/1990

gli eventuali soggetti cointeressati, titolari di diritti reali di godimento su beni confinanti e risultanti da registrazioni catastali ed estremi catastali dei fondi confinanti a quelli oggetto dell'intervento, sono:

SIMONE ROBERTO (FOGLIO 16 P.LLE. 213-215) - PESIMENA PAOLA (FOGLIO 16 P.LLA. 84 - ROMANO GIUSEPPE (FOGLIO 16 P.LLA. 86) - FILONE ANNAMARIA, FILONE CARMELA, FILONE ROSARIA, FILONI GIUSEPPA (FOGLIO 16 P.LLA. 87) - MANFREDI GIUSEPPINA (FOGLIO 16 P.LLA. 92 - INTESA SAN PAOLO SPA (FOGLIO 16 P.LLA. 335)

o) **Avvertenze generali**

Dichiara di essere informato che, ai sensi dell'art. 23 d.P.R. n.380/2001:

- i lavori in oggetto possono avere inizio trascorsi 30 gg dalla data di acquisizione della presente al protocollo comunale o dopo l'acquisizione degli atti di assenso presupposti;

- la durata degli stessi non potrà superare il termine di tre anni dalla data della sua presentazione;

- è tenuto a comunicare al SUE la data della fine lavori;

Prima di ultimare l'intervento, il progettista o un tecnico abilitato rilascia un certificato di collaudo finale, allegato alla comunicazione di fine lavori, che va presentato allo sportello unico, con il quale si attesta la conformità dell'opera al progetto presentato. Contestualmente presenta ricevuta dell'avvenuta presentazione della variazione catastale conseguente alle opere realizzate ovvero dichiarazione che le stesse non hanno comportato modificazioni del classamento. In assenza di tale documentazione si applica la sanzione di cui all'art. 37, c 5, d. P.R. n.380/2001.

Dichiara di essere informato che, nei casi disciplinati dall'art. 24 del d.P.R. n. 380/01, entro quindici giorni dalla data dell'ultimazione dei lavori di finitura dell'intervento, è tenuto a presentare all'ufficio comunale competente domanda di rilascio della segnalazione certificata di agibilità con le modalità di cui all'art. 24 d.P.R. n.380/01 oppure la dichiarazione del direttore dei lavori o, qualora non nominato, di un professionista abilitato, con la quale si attesta la conformità dell'opera al progetto presentato e la sua agibilità (art. 24 comma 5 d.P.R. n. 380/2001 e LR n° 12/2014). Dovrà essere inoltrata la dichiarazione del direttore dei lavori al SUAP - Sportello unico per le attività produttive - con la quale si attesta la conformità dell'opera al progetto presentato e la sua agibilità (art. 10 d.P.R. n.160/2010) ove trattasi di impianto produttivo;

Dichiara di provvedere al pagamento delle imposte dovute al momento del rilascio dell'atto autorizzativo

PRESA VISIONE

Dichiarazione relativa ai diritti di segreteria/istruttori**VERSAMENTO DIRITTI O SPESE**

non sono dovuti oneri quali diritti o spese

poiché non previsti dal tariffario

poiché esentati

sono dovuti oneri quali diritti o spese

per un totale di Euro

84.58

pagamento on line alla pagina successiva 'Pagamento oneri'

versamento su conto corrente postale (vedere le istruzioni di ogni SUAP)

in data

ufficio postale di

Allegata qui la ricevuta di versamento tramite conto corrente postale

pagamento pagoPA / bonifico bancario (vedere le istruzioni di ogni SUAP)

in data

indicare il codice IUV / codice TRN

16/03/2023

9bf1e3a132004124904f2debd646b2

Allega qui l'attestazione del pagamento pagoPA o del bonifico bancario (in caso di bonifico, non è valida la ricevuta di presa in carico del bonifico)

A534

Dichiarazione relativa all'assolvimento dell'imposta di bollo

VERSAMENTO DELL'IMPOSTA DI BOLLO

E' obbligatorio selezionare una delle seguenti quattro opzioni:

Il pagamento è dovuto e si intende assolvere l'obbligo tramite il circuito digitale pagoPA [NB: questa opzione è possibile solo se lo Sportello Unico aderisce a pagoPA] ...

Il pagamento è dovuto e si intende assolvere l'obbligo con marche da bollo di cui si riportano i numeri di serie identificativi (le marche da bollo utilizzate saranno poi annullate e conservate in originale) ...

Marca da € 16,00 per la domanda:

numero seriale (1)	data
01220402547595	23/01/2023

E' obbligatorio selezionare una delle seguenti due opzioni:

Marca da €16,00 per l'autorizzazione...

Non è richiesta alcuna marca da bollo per l'autorizzazione perché il procedimento può concludersi con il silenzio assenso dell'Amministrazione o con rilascio di Nulla Osta...

per la seguente motivazione

procedura abilitativa semplificata e comunicazione per gli impianti alimentati da energia rinnovabile - Impianti fotovoltaici di potenza inferiore ad 1 MW (ex art. 6 D.Lgs. 28/2011)

(1) Inserire i quattordici numeri presenti appena sopra il codice a barre, nella parte bassa del contrassegno

NOTA BENE: Le domande devono essere regolarizzate in misura forfettaria con una marca da bollo da €16,00 - Aggiungere una marca da bollo per il provvedimento autorizzatorio (in seguito alle modifiche apportate al DPR n. 642/1972 dalla legge n. 147/2013, le istanze trasmesse per via telematica e i provvedimenti rilasciati per via telematica sono soggetti all'imposta di bollo forfettaria di €16,00)

Per gli Enti autorizzati, l'imposta di bollo è assolta in modo virtuale ai sensi del D.M. 10/11/2011 o ai sensi dell'art. 15 D.P.R. 642/1972 ...

Il pagamento non è dovuto poiché esentati ...

**Sportello Unico per le Attivita' Produttive
Ricevuta
(art. 5, comma 4 DPR 160/2010 e art. 18-bis L. 241/1990)**



1 - SUAP competente

Suap SAN PIETRO VERNOTICO in delega alla CCIAA di BR			
del comune di:	SAN PIETRO VERNOTICO	Id:	4157
Responsabile SUAP:	Perrone	Diego	

2 - Riferimenti della pratica SUAP

Codice Pratica:	02539660742-14032023-1750
Protocollo SUAP:	REP_PROV_BR/BR-SUPRO/0016719 del 24/03/2023
Domicilio elettronico dichiarato:	mmconsultingpec@pec.it

3 - Impresa o soggetto economico

Denominazione:	MM CONSULTING S.R.L.		
Codice Fiscale:	02539660742	Sede legale provincia:	BRINDISI
Presso il comune di:	OSTUNI		
via, viale, piazza ...:	DEL COMMERCIO	n.	66

4 - Estremi del dichiarante

Cognome:	MORCIANO	Nome:	ILARIO
Qualifica:	CONSULENTE	Codice Fiscale:	

5 - Indirizzo dell'impianto

del comune di:	SAN PIETRO VERNOTICO		
via, viale, piazza ...:	N.D. Località Le Forche	n.	SN

6 - Termini del procedimento/controllo

Entro 90 giorni dalla data della presente ricevuta, salvo indizione della conferenza dei servizi ai sensi dell'art. 7, comma 3, del DPR 160/2010, l'amministrazione competente adotta un provvedimento espresso ovvero, in caso di SCIA condizionata, acquisisce gli atti di assenso o i

pareri di altri uffici e amministrazioni o esegue le verifiche preventive previste dalla normativa vigente.

7 - Accesso visione atti del procedimento

Il responsabile del SUAP costituisce il referente per l'esercizio del diritto di accesso agli atti e documenti detenuti dal SUAP, anche se provenienti da altre amministrazioni o da altri uffici comunali (art. 4, co.4 DPR n. 160/2010).

Ufficio in cui si può prendere visione degli atti:

Suap SAN PIETRO VERNOTICO in delega alla CCIAA di BR

Indirizzo: **PIAZZA G. Falcone n. snc 72027 - SAN PIETRO VERNOTICO (BR)**

Altre info: vedere sito istituzionale del comune

8- Interventi attivati nel procedimento ed amministrazioni competenti

Intervento	Amministrazione competente
Procedura abilitativa semplificata (P.A.S.) per l'installazione di impianti alimentati da energia rinnovabile	UFFICI COMUNE DI SAN PIETRO VERNOTICO

9 - Elenco dei documenti informatici allegati

- 02539660742-14032023-1750.SUAP.PDF.P7M (Riepilogo Pratica SUAP)
- 02539660742-14032023-1750.022.PDF.P7M (Documentazione catastale costituita da estratto di mappa in scala 1:2000 / 1:1000 con individuazione del nuovo intervento, autenticata dal progettista, e con aggiornamento non anteriore a mesi 6)
- 02539660742-14032023-1750.010.PDF (Elaborati tecnici per la connessione redatti dal gestore di rete)
- 02539660742-14032023-1750.037.PDF.P7M (Estratto del P.R.G. con evidenziato l'immobile e/o l'area di intervento)
- 02539660742-14032023-1750.015.PDF (Opportuni elaborati progettuali a firma di un progettista abilitato che attestino la compatibilità del progetto con gli strumenti urbanistici approvati e i regolamenti edilizi vigenti e la non contrar)
- 02539660742-14032023-1750.040.PDF (Dichiarazione riutilizzo in cantiere del materiale di scavo)
- 02539660742-14032023-1750.011.PDF (Elaborati tecnici per la connessione redatti dal gestore di rete)
- 02539660742-14032023-1750.031.PDF (Contratto preliminare di diritto di superficie)
- 02539660742-14032023-1750.035.PDF.P7M (copia attestazione versamento oneri, diritti e spese)
- 02539660742-14032023-1750.024.PDF (Annullamento marca da bollo)
- 02539660742-14032023-1750.007.PDF (Elaborati tecnici per la connessione redatti dal gestore di rete)
- 02539660742-14032023-1750.036.PDF.P7M (Pareri, autorizzazioni, nulla osta, rilasciati dai soggetti competenti (ad es. Soprintendenza, VV.FF.,Consorzio bonifica, Amministrazione Provinciale ecc.))
- 02539660742-14032023-1750.008.PDF (Elaborati tecnici per la connessione redatti dal gestore di rete)
- 02539660742-14032023-1750.033.PDF (Antimafia)
- 02539660742-14032023-1750.003.PDF (Allegare planimetria catastale originale)
- 02539660742-14032023-1750.038.PDF (Autocertificazione MISE)
- 02539660742-14032023-1750.016.PDF (Opportuni elaborati progettuali a firma di un progettista abilitato che attestino la compatibilità del progetto con gli strumenti urbanistici approvati e i regolamenti edilizi vigenti e la non contrar)
- 02539660742-14032023-1750.025.PDF (DICHIARAZIONE CHE L'IMPIANTO NON SI TROVI ALL'INTERNO DI AREE FRA QUELLE SPECIFICAMENTE ELENCATE E INDIVIDUATE DALL'ALLEGATO 3) LETTERA f), AL DECRETO DEL MINISTERO DELLO SVILUPPO ECONOMICO DEL 10)
- 02539660742-14032023-1750.029.PDF (Dichiarazione art. 14 TU 81/08)
- 02539660742-14032023-1750.012.PDF (Elaborati tecnici per la connessione redatti dal gestore di rete)
- 02539660742-14032023-1750.017.PDF (Opportuni elaborati progettuali a firma di un progettista abilitato che attestino la compatibilità del progetto con gli strumenti urbanistici approvati e i regolamenti edilizi vigenti e la non contrar)

- 02539660742-14032023-1750.030.PDF (Documento identita progettista)
- 02539660742-14032023-1750.034.PDF (Documento identità Legale Rappresentante)
- 02539660742-14032023-1750.021.PDF (Opportuni elaborati progettuali a firma di un progettista abilitato che attestino la compatibilità del progetto con gli strumenti urbanistici approvati e i regolamenti edilizi vigenti e la non contrar)
- 02539660742-14032023-1750.039.PDF (istanza DIL)
- 02539660742-14032023-1750.004.PDF (Deposito documentazione norma sismica, ovvero asseverazione tecnico)
- 02539660742-14032023-1750.013.PDF (Autorizzazione allo Scarico)
- 02539660742-14032023-1750.018.PDF (Opportuni elaborati progettuali a firma di un progettista abilitato che attestino la compatibilità del progetto con gli strumenti urbanistici approvati e i regolamenti edilizi vigenti e la non contrar)
- 02539660742-14032023-1750.005.PDF (D.U.R.C. (Documento Unico di Regolarità Contributiva))
- 02539660742-14032023-1750.028.PDF.P7M (Presentazione degli schemi impianti di cui al DM 37/2008)
- 02539660742-14032023-1750.009.PDF (Elaborati tecnici per la connessione redatti dal gestore di rete)
- 02539660742-14032023-1750.020.PDF (Opportuni elaborati progettuali a firma di un progettista abilitato che attestino la compatibilità del progetto con gli strumenti urbanistici approvati e i regolamenti edilizi vigenti e la non contrar)
- 02539660742-14032023-1750.026.PDF.P7M (relazione tecnica di asseverazione)
- 02539660742-14032023-1750.027.PDF (Scheda tecnica impianti di energia da fonti rinnovabili)
- 02539660742-14032023-1750.019.PDF (Opportuni elaborati progettuali a firma di un progettista abilitato che attestino la compatibilità del progetto con gli strumenti urbanistici approvati e i regolamenti edilizi vigenti e la non contrar)
- 02539660742-14032023-1750.001.PDF (Fotocopia di un documento di identita' del soggetto che conferisce la procura speciale)
- 02539660742-14032023-1750.014.PDF (Opportuni elaborati progettuali a firma di un progettista abilitato che attestino la compatibilità del progetto con gli strumenti urbanistici approvati e i regolamenti edilizi vigenti e la non contrar)
- 02539660742-14032023-1750.006.PDF (Notifica preliminare (Azienda USL e Direzione Provinciale del Lavoro))
- 02539660742-14032023-1750.023.PDF (Dichiarazione dell'impresa esecutrice dei lavori)
- 02539660742-14032023-1750.041.PDF.P7M (Istanza PAS p7m)
- 02539660742-14032023-1750.032.PDF (Visura società proponente)
- 02539660742-14032023-1750.002.PDF.P7M (Procura speciale)
- 02539660742-14032023-1750.001.MDA.PDF.P7M (MDA Pratica)

10 - Promemoria per controllo domicilio elettronico

Tutte le comunicazioni verranno inviate al seguente indirizzo fornito dal richiedente:	mmconsultingpec@pec.it
--	-------------------------------

11 - Estremi emissione della ricevuta:

Data di emissione:	24/03/2023
--------------------	-------------------

CODICE ELABORATO	NUMERO ELABORATO	TIPOLOGIA ELABORATO	OGGETTO ELABORATO	DETTAGLIO ELABORATI INCLUSI	FORMATO	SCALA
FE	0	ELENCO ELABORATI			A3	NA
	1	RELAZIONE PLANIMETRICA	INQUADRAMENTO PLANIMETRICO		A4	NA
	2	PLANIMETRIE	INQUADRAMENTO PLANIMETRICO		A4	NA
	2.1			INQUADRAMENTO CATASTALE	A3	1:4000
	2.2			INQUADRAMENTO PRG	A3	1:5000
	2.3			INQUADRAMENTO ORTOFOTO	A3	1:10000
ANV	2.4			INQUADRAMENTO VINCOLI AEROPORTUALI	A3	1:10000
	2.5			ESTRATTO DI MAPPA ANTECEDENTE A 6 MESI	A3	1:4000
	2.6				A4	NA
	1	RELAZIONE PLANIMETRICA	ANALISI DEI VINCOLI		A4	NA
	2	PLANIMETRIE	ANALISI DEI VINCOLI PPTP		A4	NA
	2.1			COMPONENTI GEOMORFOLOGICHE	A4	NA
	2.2			COMPONENTI IDROLOGICHE	A3	1:2000
	2.3			COMPONENTI BOTANICO VEGETAZIONALI	A3	1:2000
	2.4			COMPONENTI DELLE AREE PROTETTE	A3	1:2000
	2.5			COMPONENTI CULTURALI ED INSIDIAMENTI STORICI	A3	1:2000
	2.6			COMPONENTI DEI VALORI PERCEPTIVI	A3	1:2000
AMM	3.1			ASSETTO IDROGEOLOGICO	A4	NA
	3.2			FENOMENI DI INSTABILITA'	A3	1:10000
	3.3			CARTA GEOMORFOLOGICA	A3	1:10000
	1	INSTANZA E RELAZIONE SOCIETARIA	INSTANZA PAS		A4	NA
	2			RELAZIONE TECNICA DI ASSEVERAZIONE PROGETTISTA	A4	NA
	3			VISURA CAMERALE SOCIETA' PROPONENTE	A4	NA
	4			ATTO PRELIMINARE DDS TERRENI AEROGENERATORE E LINEA DI CONNESSIONE	A4	NA
	5			DICHIARAZIONE ANTIMAFIA	A4	NA
	6			C.I. LEGALE RAPPRESENTANTE	A4	NA
	7			DUROC	A4	NA
PDE	8			DICHIARAZIONE RIUTILIZZO DA SCAVO	A4	NA
	9			DICHIARAZIONE IMPRESA ESECUTRICE	A4	NA
	10			DICHIARAZIONE REGOLARITA' URBANISTICA	A4	NA
	1	PLANIMETRIE E RELAZIONE LINEA DI CONNESSIONE		PROGETTO DEFINITIVO CONNESSIONE APPROVATO E-DIST	A3+	NA
	2			RELAZIONE PIANO TECNICO APPROVATO DA E-DIST	A4	NA
	3			APPROVAZIONE PROGETTO E-DIST	A4	NA
	4			TECNICA E-DISTRIBUZIONE	A4	NA
	5			ATTI TESTAZIONE DI CONFORMITA' - MISE	A4	NA
	6			DILAZIONE PROVINCIA DI BRINDISI	A4	NA
	7			VOLONTA' PROGETTO ENEL	A4	NA
AFG	8	PLANIMETRIE E RELAZIONE AEROGENERATORE		DICHIARAZIONE DEL PROGETTISTA RISCHIO ESPLOSIONE	A4	NA
	1			NULLA OSTA ENAC	A4	NA
	2			RELAZIONE TECNICA AEROGENERATORE	A4	NA
	3			LAYOUT GENERALE AEROGENERATORE	A3	NA
	4			SCHEMA ELETTRICO UNIFILARE 37'08	A3	NA
GV	5			SCHEDE TECNICHE AEROGENERATORE	A3	NA
	1	DICHIARAZIONE GENIO CIVILE		DICHIARAZIONE CONSEGNA CALCOLI STATICI/GEOTECNICI	A4	NA
	TU	DICHIARAZIONE TESTO UNICO 81/08		NOTIFICA PRELIMINARE	A4	NA
	DV	DICHIARAZIONE DICHIARAZIONI VARIE PAS/SLAP		DICHIARAZIONE AUTORIZZAZIONE ALLO SCARICO	A4	NA
				DICHIARAZIONE DI NON ESSERE SOGGETTO A PROVVEDIMENTI INTERDITTIVI TU 81/08	A4	NA
				DICHIARAZIONE PUBBLICITA'	A4	NA
	3			DIRITTI DI SIGRETERIA P/TM	A4	NA
	4			ANNULLAMENTO MARCA DA BOLLO	A4	NA
	4.1			C.I. PROGETTISTA		
	5			DICHIARAZIONE AREE NON IDONEE		
	5					
	6					

Pratica edilizia	_____
del	_____
Protocollo	_____

RELAZIONE TECNICA DI ASSEVERAZIONE

DATI DEL PROGETTISTA

Cognome e Nome <i>CAPODIECI FRANCESCO</i>			
codice fiscale _____			
nato a	prov. _____	stato	<i>ITALIA</i>
nato il	_____		
residente in	prov. <i>BR</i>	stato	<i>ITALIA</i>
indirizzo	n. _____	C.A.P. _____	
con studio in	<i>MESAGNE</i>	prov. <i>BR</i>	stato <i>ITALIA</i>
indirizzo	<i>VIA PUGLIE</i>	n. <i>18</i>	C.A.P. <i>72023</i>
Iscritto all'ordine degli INGEGNERI	di <i>BRINDISI</i>	al n. <i>3B</i>	
Telefono _____	fax. «PROProgFax»		
posta elettronica certificata <i>CAPODIECI . FRANCESCO @ INGPEC . EU</i>			

N.b. I dati del progettista coincidono con quelli già indicati, nella sezione 2 dell'Allegato "Soggetti coinvolti", per il progettista delle opere architettoniche

DICHIARAZIONI

Il progettista, in qualità di tecnico asseverante, preso atto di assumere la qualità di persona esercente un servizio di pubblica necessità ai sensi degli articoli 359 e 481 del Codice Penale, consapevole che le dichiarazioni false, la falsità negli atti e l'uso di atti falsi comportano l'applicazione delle sanzioni penali previste dagli artt. 75 e 76 del d.P.R. n. 445/2000 e di quelle di cui all'art. 19, comma 6, della legge n. 241/1990, sotto la propria responsabilità

DICHIARA

1) Tipologia di intervento e descrizione sintetica delle opere

che i lavori riguardano l'immobile/il terreno individuato nella PAS di cui la presente relazione costituisce parte integrante e sostanziale;	
che le opere in progetto sono subordinate a PAS in quanto rientrano nella seguente tipologia di intervento :	
<input type="checkbox"/>	collocato su edifici, tettoie, serre o pensiline e da realizzarsi con tegole fotovoltaiche o altri elementi innovativi;
<input type="checkbox"/>	collocato su edifici o loro pertinenze (realizzati all'interno della zona A di cui al D.M. 1444/1968) e da realizzarsi con tegole fotovoltaiche o altri elementi innovativi;
<input type="checkbox"/>	Impianto solare fotovoltaico non integrato ubicato al suolo con potenza inferiore a 20 kW;

<input type="checkbox"/> Impianto solare fotovoltaico ubicato a suolo su terreni agricoli (max 10% del terreno agricolo e distanza superiore a 2000 mt. da altri terreni dello stesso proprietario), non ricadenti fra quelli di cui al punto 12.1 e 12.2 lettera a) del D.M. 10/09/2010, aventi capacità di generazione inferiore alla soglia indicata alla tabella A allegata al D.Lgs n. 387 del 29/12/2003, cioè con potenza inferiore a 20 kW, e che faccia capo ad un unico punto di connessione ed ad un unico soggetto;
<input type="checkbox"/> Impianto solare fotovoltaico ubicato su aree già degradate da attività antropiche, pregresse o in atto, tra cui siti industriali, cave, discariche, siti contaminati, con potenza non superiore a 1 MW e direttamente su suolo;
<input checked="" type="checkbox"/> Impianto eolico costituito da un unico AEROGENERATORE di potenza fino a 500 kW in base alla Legge Regionale n.38 del 16 luglio 2018 e s.m.i. “Modifiche e integrazioni alla legge regionale 24 settembre 2012 n° 25 “Regolazione dell’uso dell’energia da fonte rinnovabile”;
<input type="checkbox"/> Impianti Biomassa, gas di discarica, gas residuati dai processi di depurazione, operanti in assetto cogenerativi con potenza > 50 ≤ 1000 kW ovvero 3000 kWt;
<input type="checkbox"/> Impianti alimentati da biomassa e biogas con potenza max 200 kW;
<input type="checkbox"/> Impianti da gas di discarica, gas residuati con potenza inferiore a 1 MW;
<input type="checkbox"/> Impianti non cogenerativi con potenza ≤ 250kW;
<input type="checkbox"/> Impianti idroelettrici e geotermoelettrici realizzati su edifici esistenti senza variazione planaltimetriche, senza cambio di destinazione d’uso, senza intaccare parti strutturali, ecc., con potenza max 200 kW;
<input type="checkbox"/> Impianti idroelettrici e geotermoelettrici alimentati da fonte idraulica con potenza inferiore a 1 MW;
<input type="checkbox"/> Attività di costruzione ed esercizio di impianti fotovoltaici di potenza sino a 10 MW connessi alla rete elettrica di media tensione e localizzati in area a destinazione industriale, produttiva o commerciale (ai sensi del c.9 bis, dell’art.6 del D.LGS 28/2011 modificato dal D.L. 77/2021.
<input checked="" type="checkbox"/> Altro impianto di energia elettrica Impianto eolico costituito da un unico AEROGENERATORE di potenza fino a 500 kW in base alla Legge Regionale n.38 del 16 luglio 2018 e s.m.i. “Modifiche e integrazioni alla legge regionale 24 settembre 2012 n° 25 “Regolazione dell’uso dell’energia da fonte rinnovabile”;
e che consistono in:
<i>REALIZZAZIONE DI UN AEROGENERATORE CON POTENZA DI 500 KWp E DELLE RELATIVE OPERE DI CONNESSIONE ALLA RETE ELETTRICA NAZIONALE</i>

2) Dati dell'immobile oggetto di intervento

l'intervento interessa l'immobile sito in località LE FORCHE - SNC, avente destinazione d'uso esistente **TERRENO AGRICOLO** e di progetto **AEROGENERATORE IN UNA PORZIONE + TERRENO AGRICOLO**

Censito al NCEU			
Foglio	Particella	Sub	Cat
--	--	--	--

Censito in NCT		
Foglio	Particella	Sub
16	82, 124, 91	----

Superfici edificio (reali e non catastali)

coperta mq.	scoperta mq.	altezza m.

Superfici terreno (reali e non catastali) Mq. **12.596**

3) Strumentazione urbanistica comunale vigente e in salvaguardia

che l'area/immobile oggetto di intervento risulta individuata dal/è da realizzarsi su:

		SPECIFICARE	ZONA	ART.
<input checked="" type="checkbox"/>	PUG/ PRG/ PDF	AGRICOLA	E - 1	
<input type="checkbox"/>	PIANO PARTICOLAREGGIATO			
<input type="checkbox"/>	PIANO DI RECUPERO			
<input type="checkbox"/>	P.I.P.			
<input type="checkbox"/>	P.E.E.P.			
<input type="checkbox"/>	ALTRO:			

4) Variazioni catastali (L n. 331/2004 art.1 comma 332)

che l'immobile oggetto dei lavori

- 4.1 non necessita di alcuna variazione catastale
- 4.2 necessita di variazione catastale che sarà eseguita ad ultimazione lavori e trasmessa, unitamente alla nuova planimetria alla Amministrazione Comunale

5) Tutela dall'inquinamento acustico

che l'intervento

- 5.1 **non rientra** nell'ambito di applicazione dell'articolo 8 della l. n. 447/1995
- 5.2 **rientra** nell'ambito di applicazione dell'articolo 8 della l. n. 447/1995, integrato con i contenuti dell'articolo 4 del d.P.R. n. 227/2011 e pertanto **si allega**:
- 5.2.1 documentazione di impatto acustico (art. 8, commi 2 e 4, legge n. 447/1995)
- 5.2.2 valutazione previsionale di clima acustico (art. 8, comma 3, legge n. 447/1995)
- 5.2.3 autocertificazione a firma del tecnico abilitato competente in acustica ambientale in cui si attesta il rispetto dei requisiti di protezione acustica in relazione alla zonizzazione acustica di riferimento (art. 8, comma 3-bis, legge n. 447/1995)
- 5.2.4 dichiarazione sostitutiva dell'atto di notorietà, a firma del titolare, relativa al rispetto dei limiti stabiliti dal documento di classificazione acustica del territorio comunale di riferimento ovvero, ove questo non sia stato adottato, ai limiti individuati dal d.P.C.M. 14 novembre 1997 (art. 4, commi 1 e 2, d.P.R. n. 227/2011)

che è stata presentata alla Provincia competente apposita relazione tecnica asseverata da un tecnico competente, che documenti il rispetto dei limiti di cui alla presente normativa, per l'esercizio di nuove attività imprenditoriali, ovvero per ampliamenti o modifiche di attività esistenti, che determinano un livello di rumore ambientale superiore a 40 dB(A) durante il periodo diurno e superiore a 30 dB(A) durante il periodo notturno (art.12 LEGGE REGIONALE 12 febbraio 2002, N. 3 "**Norme di indirizzo per il contenimento e la riduzione dell'inquinamento acustico**").

6) Produzione di materiali di risulta

che le opere

- 6.1 non sono soggette alla normativa relativa ai materiali da scavo (art. 41-bis D.L. n. 69 del 2013 e art. 184-bis d.lgs. n. 152 del 2006)
- 6.2 **comportano** la produzione di materiali da scavo **considerati come sottoprodotti** ai sensi dell'articolo 184-bis, comma 1, del d.lgs. n. 152/2006 o dell'articolo 41-bis, comma 1, D.L. n. 69 del 2013, e inoltre
- 6.2.1 **le opere comportano** la produzione di materiali da scavo per un **volume superiore a 6000 mc e sono soggette a VIA o AIA**, e pertanto, ai sensi dell'art. 184-bis, comma 2-bis, e del d.m. n. 161/2012
- 6.2.1.1. **si allega/ si comunicano gli estremi del** . Provvedimento di VIA o AIA, comprensivo dell'assenso al Piano di Utilizzo dei materiali da scavo, rilasciato da [] con prot. [] in data []
- (*) (variabile, solo nel caso di richiesta contestuale di atti di assenso presupposti alla SCIA)
- 6.2.2 le opere comportano la produzione di materiali da scavo per un **volume inferiore o uguale a 6000 mc** ovvero (**pur superando tale soglia**) **non sono soggette a VIA o AIA**, e pertanto
- 6.2.2.1 allega **autocertificazione del titolare** resa all'ARPA ai sensi del comma 2 dell'art. 41-bis D.L. n. 69 del 2013
- 6.3 **comportano** la produzione di materiali da scavo che saranno riutilizzati nello stesso luogo di produzione e pertanto
- 6.3.1 **allega autocertificazione del titolare (che i materiali da scavo saranno**

riutilizzati nello stesso luogo di produzione)

- 6.4 riguardano interventi di **demolizione di edifici o altri manufatti preesistenti e producono rifiuti** la cui gestione è disciplinata ai sensi della parte quarta del d.lgs. n. 152/ 2006
- 6.5 **comportano** la produzione di **materiali da scavo che saranno gestiti dall'interessato come rifiuti**
- 6.6 **Ai sensi del RR n.6/2006 si allega bilancio di produzione**

7) Prevenzione incendi

che l'intervento

- 7.1 non è soggetto alle norme di prevenzione incendi
- 7.2 è soggetto alle norme tecniche di prevenzione incendi e le stesse sono rispettate nel progetto
- 7.3 presenta caratteristiche tali da non consentire l'integrale osservanza delle regole tecniche di prevenzione incendi e pertanto
- 7.3.1 **si allega la documentazione necessaria** all'ottenimento della deroga (*) (variabile, solo nel caso di richiesta contestuale di atti di assenso presupposti alla SCIA)
- 7.3.2 la relativa deroga è stata ottenuta con prot. _____ in data _____

e che l'intervento

- 7.4 **non è soggetto alla valutazione del progetto** da parte del Comando Provinciale dei Vigili del Fuoco ai sensi del d.P.R. n. 151/2011
- 7.5 **è soggetto alla valutazione del progetto** da parte del Comando Provinciale dei Vigili del Fuoco, ai sensi dell'articolo 3 del d.P.R. n. 151/2011 e pertanto
- 7.5.1 **si allega la documentazione necessaria** alla valutazione del progetto (*) (variabile, solo nel caso di richiesta contestuale di atti di assenso presupposti alla SCIA)
- 7.5.2 la valutazione del progetto è stata effettuata con prot. _____ in data _____
- 7.6 **costituisce variante e il sottoscritto assevera che le modifiche non costituiscono variazione dei requisiti di sicurezza antincendio** già approvati con parere del Comando Provinciale dei Vigili del fuoco rilasciato con prot. _____ in data _____

8) Amianto

che le opere

- 8.1 **non interessano** parti di edifici con presenza di fibre di amianto
- 8.2 **interessano** parti di edifici con presenza di fibre di amianto e che pertanto il datore di lavoro, prima dell'inizio di lavori di demolizione o di rimozione dell'amianto o di materiali contenenti amianto da edifici, strutture, apparecchi e impianti, nonché dai mezzi di trasporto, predispone, ai sensi dei commi 2 e 5 dell'articolo 256 del d.lgs. n. 81/2008, il **Piano di Lavoro di demolizione o rimozione dell'amianto**
- 8.2.1 **in allegato** alla presente relazione di asseverazione (*) (variabile, solo nel caso di richiesta contestuale di atti di assenso presupposti alla SCIA)
- 8.2.2 presentato con prot. _____ in data _____

9) Interventi strutturali e/o in zona sismica

che l'intervento

- 9.1 **non prevede** la realizzazione di **opere di conglomerato cementizio armato**, normale e precompresso ed a struttura metallica
- 9.2 **prevede** la realizzazione di opere di **conglomerato cementizio armato**, normale e precompresso ed a struttura metallica; pertanto
- 9.2.1 si allega la documentazione relativa alla denuncia di cui all'articolo 65 del d.P.R. n. 380/2001 (**LA DOCUMENTAZIONE SARA' PRESENTATA A SEGUITO DI CONSOLIDAMENTO DELLA PAS E PRIMA DELL'INIZIO DEI LAVORI, COME DA DICHIARAZIONE DI CUI NELL'ALLEGATO GV_1 AL PROGETTO**)
- 9.2.2 la denuncia di cui all'articolo 65 del d.P.R. n. 380/2001 è già stata depositata con prot. [REDACTED] in data [REDACTED]

e che l'intervento

- 9.3 **non prevede opere** da denunciare o autorizzare ai sensi degli articoli 93 e 94 del d.P.R. n. 380/2001 o della corrispondente normativa regionale
- 9.4 **prevede opere che non richiedono il deposito dei calcoli strutturali al SUE, trattandosi di opere minore priva di rilevanza per la pubblica incolumità** di cui alla Deliberazione della Giunta Regionale 3 giugno 2010, n. 1309, elenco:
- "A1" PUNTO [REDACTED]
- "A2" PUNTO [REDACTED]
- All'uopo si allega:
- 1) relazione tecnica esplicativa: contenente le informazioni relative alla tipologia della costruzione o del manufatto, le dimensioni dell'intervento proposto, la destinazione d'uso ed il contesto in cui viene realizzato, indicando espressamente a quali punti degli elenchi A.1 e A.2 si fa riferimento. In tutti i casi occorre valutare e dimostrare analiticamente che vengono rispettati i limiti di carico prescritti ed ogni altro requisito o condizione indicati nei medesimi elenchi. Nel caso si utilizzino strutture prefabbricate e/o modulari, occorre allegare i certificati di origine rilasciati dal produttore;
- 2) elaborato grafico: comprensivo di piante e sezioni, quotato ed in scala commisurata all'entità dell'intervento, contenente le informazioni necessarie a dimostrare che i parametri dimensionali rientrano tra i limiti indicati negli elenchi sopra citati.
- 9.5 costituisce una **variante non sostanziale riguardante parti strutturali** relativa ad un progetto esecutivo delle strutture precedentemente presentato con prot. [REDACTED] in data [REDACTED]
- 9.6 prevede il deposito dei calcoli strutturali prima dell'inizio dei lavori (art. 93 e 94 d. P.R. n. 380/01), il successivo deposito della "relazione sismica a struttura ultimata" (art.6 L. 1086/1971), infine, del collaudo statico. Pertanto
- si allega** la documentazione relativa ai calcoli strutturali
- la relativa denuncia dei lavori in zona sismica è già stata depositata** con prot. [REDACTED] in data [REDACTED]
- 9.7 **prevede opere strutturali soggette ad autorizzazione sismica** ai sensi dell'articolo 94 del d.P.R. n. 380/2001 o della corrispondente normativa regionale e pertanto
- 9.7.1 **si allega** la documentazione necessaria per il rilascio dell'**autorizzazione sismica**
(* (variabile, solo nel caso di richiesta contestuale di atti di assenso presupposti alla SCIA)
- 9.7.2 **la relativa autorizzazione è già stata ottenuta** con prot. [REDACTED] in data [REDACTED]

10) Qualità ambientale dei terreni

che l'intervento, in relazione alla qualità ambientale dei terreni,

- 10.1 **non richiede indagini ambientali preventive** in relazione alle attività finora svolte sull'area interessata dall'intervento
- 10.2 a seguito delle preventive analisi ambientali effettuate, **non necessita di bonifica**, pertanto
- 10.2.1 **si allegano i risultati delle analisi ambientali dei terreni**

DICHIARAZIONI RELATIVE AI VINCOLI**TUTELA STORICO-AMBIENTALE****11) Bene sottoposto al Piano Paesaggistico Territoriale Regionale della Puglia**

che l'immobile oggetto dei lavori con riferimento al PPTR approvato Con delibera n. 176 del 16 febbraio 2015, pubblicata sul BURP n. 40 del 23.03.2015

- 11.1 **non è sottoposto a tutela**
- 11.2 **è sottoposto a tutela ma l'intervento non richiede il rilascio dell'autorizzazione/accertamento di compatibilità paesaggistica**
- 11.3 **è sottoposto a tutela e pertanto**
- 11.3.1 **è assoggettato al procedimento semplificato di autorizzazione paesaggistica**, in quanto di lieve entità, secondo quanto previsto dal d.P.R. n. 139/2010, e pertanto
- 11.3.1.1 **si allega la relazione paesaggistica semplificata** e la documentazione necessaria ai fini del rilascio dell'autorizzazione paesaggistica semplificata
(* (variabile, solo nel caso di richiesta contestuale di atti di assenso presupposti alla SCIA)
- 11.3.1.2 l'autorizzazione paesaggistica semplificata è stata rilasciata con prot. _____ in data _____
- 11.3.2 **è assoggettato al procedimento ordinario di autorizzazione paesaggistica**, e pertanto
- 11.3.2.1 **si allega la relazione paesaggistica** e la documentazione necessaria ai fini del rilascio dell'autorizzazione paesaggistica
(* (variabile, solo nel caso di richiesta contestuale di atti di assenso presupposti alla SCIA)
- 11.3.2.2 l'autorizzazione paesaggistica è stata rilasciata con prot. _____ in data _____
- 11.3.3 **è assoggettato al procedimento di accertamento di compatibilità paesaggistica**
- 11.3.1 **si allega la documentazione necessaria** ai fini dell'accertamento di compatibilità paesaggistica
(* (variabile, solo nel caso di richiesta contestuale di atti di assenso presupposti alla SCIA)
- 11.3.4 **accertamento di compatibilità paesaggistica**

è stato rilasciato con prot. [] in data []

12) Bene sottoposto a parere della Soprintendenza

che l'immobile oggetto dei lavori, ai sensi del Parte II, Titolo I, Capo I del d.lgs. n. 42/2004,

12.1 **non è sottoposto a tutela**

12.2 **è sottoposto a tutela** e pertanto

12.2.1 **si allega la documentazione necessaria** ai fini del rilascio del parere/nulla osta
(*) (variabile, solo nel caso di richiesta contestuale di atti di assenso presupposti alla SCIA)

12.2.2 il parere/nulla osta è stato rilasciato con prot. [] in data []

13) Bene inserito in zona del Centro Storico

che l'immobile oggetto dei lavori ricade:

13.1 **ZONA 1 – Rilascio parere Soprintendenza Archeologica per opere implicante lavori di scavo;**

13.2 **ZONA 2 – Preavviso di almeno 10gg. Prima esecuzione scavi alla Soprintendenza Archeologica per esecuzione saggi;**

13.3 **ZONA 3 – Comunicazione data inizio lavori scavo con almeno 10gg di anticipo alla Soprintendenza Archeologica**

14) Bene inserito in area di interesse archeologica (D.G.C. n. 126/89)

che l'immobile oggetto dei lavori è sottoposto a

14.1 **zona archeologica 1 – Rilascio parere Soprintendenza Archeologica per opere implicante lavori di scavo;**

14.2 **zona archeologica 2 – Preavviso di almeno 10gg prima dell'esecuzione scavi alla Soprintendenza Archeologica per esecuzione saggi;**

14.3 **zona archeologica 3 – Comunicazione data inizio lavori scavo con almeno 10gg di anticipo alla Soprintendenza Archeologica.**

15) Bene in area protetta

che l'immobile oggetto dei lavori, ai sensi della legge n. 394/1991 (Legge quadro sulle aree protette) e della corrispondente normativa regionale,

- 15.1 **non ricade in area tutelata**
- 15.2 **ricade in area tutelata**, ma le opere non comportano alterazione dei luoghi o dell'aspetto esteriore degli edifici
- 15.3 **è sottoposto alle relative disposizioni** e pertanto
- 15.3.1 **si allega la documentazione necessaria** ai fini del rilascio del parere/nulla osta
(* (variabile, solo nel caso di richiesta contestuale di atti di assenso presupposti alla SCIA)
- 15.3.2 il parere/nulla osta è stato rilasciato con prot. [] in data []

TUTELA ECOLOGICA**16) Bene sottoposto a vincolo idrogeologico con riferimento al Piano Assetto Idrogeologico**

che, ai fini del vincolo idrogeologico, l'area oggetto di intervento

- 16.1 **non ricade in area vincolata** e si allega stralcio carta idrogeomorfologica e IGM estratta dal sito dell'AdB Puglia sottoposta a tutela
- 16.2 **ricade in area a pericolosità di frana** e pertanto
- 16.2.1 **si allega la documentazione necessaria** ai fini del rilascio del parere AdB Puglia
(* (variabile, solo nel caso di richiesta contestuale di atti di assenso presupposti alla SCIA)
- 16.2.2 l'autorizzazione è stata rilasciata con prot. [] in data []
- 16.3 **ricade in area a pericolosità idraulica** e pertanto
- 16.3.1 **si allega la documentazione necessaria** ai fini del rilascio del parere AdB Puglia
(* (variabile, solo nel caso di richiesta contestuale di atti di assenso presupposti alla SCIA)
- 16.3.2 l'autorizzazione è stata rilasciata con prot. [] in data []
- 16.4 **pur non ricadendo in area vincolata, è interessata da reticolo AdB** non riportato nella carta IGM ma presente nella carta idrogeomorfologica, pertanto alla presente è allegato studio di compatibilità.

Bene sottoposto a vincolo idraulico

che, ai fini del vincolo idraulico, l'area oggetto di intervento

- 17.1 **non è sottoposta a tutela**
- 17.2 **è sottoposta a tutela** ed è necessario il rilascio dell'autorizzazione di cui al comma 2 dell'articolo 115 del d.lgs. n. 152/2006 e al r.d. 523/1904, pertanto
- 17.2.1 **si allega la documentazione necessaria** ai fini del rilascio dell'autorizzazione
 (*) (variabile, solo nel caso di richiesta contestuale di atti di assenso presupposti alla SCIA)
- 17.2.2 l'autorizzazione è stata rilasciata con prot. [] in data []

17) Zona di conservazione "Natura 2000"

che, ai fini della zona speciale di conservazione appartenente alla rete "Natura 2000" (d.P.R. n. 357/1997 e d.P.R. n. 120/2003) l'intervento

- 18.1 **non è soggetto a Valutazione d'incidenza (VINCA)**
- 18.2 **è soggetto a Valutazione d'incidenza (VINCA)**, pertanto
- 18.2.1 **si allega la documentazione necessaria** all'approvazione del progetto
 (*) (variabile, solo nel caso di richiesta contestuale di atti di assenso presupposti alla SCIA)
- 18.2.2 la valutazione è stata effettuata con prot. [] in data []

18) Fascia di rispetto cimiteriale

che in merito alla fascia di rispetto cimiteriale (articolo 338, testo unico delle leggi sanitarie 1265/1934)

- 19.1 **l'intervento non ricade nella fascia di rispetto**
- 19.2 **l'intervento ricade nella fascia di rispetto ed è consentito**
- 19.3 **l'intervento ricade in fascia di rispetto cimiteriale e non è consentito, pertanto**
- 19.3.1 **si allega la documentazione necessaria** per la richiesta di deroga
 (*) (variabile, solo nel caso di richiesta contestuale di atti di assenso presupposti alla SCIA)
- 19.3.2 la relativa deroga è stata ottenuta con prot. []
 in data []

19) Aree a rischio di incidente rilevante

che in merito alle attività a rischio d'incidente rilevante (d.lgs. n. 334/1999 e d.m. 9 maggio 2001):

- 20.1 **nel comune non è presente un'attività a rischio d'incidente rilevante**
- 20.2 **nel comune è presente un'attività a rischio d'incidente rilevante la relativa "area di danno" è individuata nella pianificazione comunale**
- 20.2.1 **l'intervento non ricade nell'area di danno**
- 20.2.2 **l'intervento ricade in area di danno, pertanto**
- 20.2.2.1 **si allega la documentazione necessaria** alla valutazione del progetto dal Comitato Tecnico Regionale
 (*) (variabile, solo nel caso di richiesta contestuale di atti di assenso presupposti alla SCIA)
- 20.2.2.2 la valutazione del Comitato Tecnico Regionale è stata

rilasciata con prot. [] in data []

20.3 **nel comune è presente un'attività a rischio d'incidente rilevante e la relativa "area di danno" non è individuata** nella pianificazione comunale, pertanto

20.3.1 **si allega la documentazione necessaria** alla valutazione del progetto dal Comitato Tecnico Regionale

20) Smaltimento delle Acque di Prima Pioggia

che, in base a quanto previsto dal d. lgs. n. 152/2006 e al Piano di Tutela delle Acque della Regione Puglia approvato dal Consiglio della Regione Puglia, con Deliberazione n. 230 del 20/10/2009 **l'intervento**

21.1 **non è soggetto alla normativa citata**

21.2 **è soggetto** pertanto

21.2.1 **si allega la documentazione necessaria per il rilascio dell'autorizzazione** da parte della Provincia
(* (variabile, solo nel caso di richiesta contestuale di atti di assenso presupposti alla SCIA)

21.2.2 la comunicazione, riguardanti superfici dei piazzali e coperture dei fabbricati da smaltire < 2000 mq è stata effettuata alla Provincia con prot. [] in data []

21) Altri vincoli di tutela ecologica

che l'area/immobile oggetto di intervento risulta assoggettata ai seguenti vincoli:

22.1 **fascia di rispetto dei depuratori** (punto 1.2, allegato 4 della deliberazione 4 febbraio 1977 del Comitato dei Ministri per la tutela delle acque)

22.2 Altro (specificare) []

In caso di area/immobile assoggettato ad uno o più dei sopracitati vincoli

22.2.1 **si allegano le autocertificazioni** relative alla conformità dell'intervento per i relativi vincoli

22.2.2 **si allega la documentazione necessaria** ai fini del rilascio dei relativi atti di assenso
(* (variabile, solo nel caso di richiesta contestuale di atti di assenso presupposti alla SCIA)

22.2.3 il relativo atto di assenso è stato rilasciato con prot. [] in data []
(l'opzione è ripetibile in base al numero di vincoli che insistono sull'area/immobile)

TUTELA FUNZIONALE

22) Vincoli per garantire il coerente uso del suolo e l'efficienza tecnica delle infrastrutture

(*)

che l'area/immobile oggetto di intervento risulta assoggettata ai seguenti vincoli:

23.1 **stradale** (d.m. n. 1404/1968, d.P.R. n. 495/92) (specificare) []

23.2 **ferroviario** (d.P.R. n. 753/1980)

23.3 **elettrodotto** (d.P.C.M. 23 aprile 1992)

23.4 **gasdotto** (d.m. 24 novembre 1984)

23.5 **militare** (d.lgs. n. 66/2010)

23.6 **aeroportuale** (piano di rischio ai sensi dell'art. 707 del Codice della navigazione, specifiche tecniche ENAC) – **IN ALLEGATO AEG_1 AL PRESENTE PROGETTO SI RIPORTA NULLA OSTA RILASCIATO DA ENAC**

23.7 Altro (specificare) _____

In caso di area/immobile assoggettato ad uno o più dei sopracitati vincoli

23.7.1 **si allegano le autocertificazioni** relative alla conformità dell'intervento per i relativi vincoli

23.7.2 **si allega la documentazione necessaria** ai fini del rilascio dei relativi atti di assenso
(*) (variabile, solo nel caso di richiesta contestuale di atti di assenso presupposti alla SCIA)

23.7.3 il relativo atto di assenso è stato rilasciato con prot.
MWEB 2022 1482 VER 1 PROT 115919 in data 21/09/2022
(l'opzione è ripetibile in base al numero di vincoli che insistono sull'area/immobile)

ASSEVERAZIONE

Tutto ciò premesso, il sottoscritto tecnico, in qualità di persona esercente un servizio di pubblica necessità ai sensi degli artt. 359 e 481 del Codice Penale, esperiti i necessari accertamenti di carattere urbanistico, edilizio, statico, igienico ed a seguito del sopralluogo, consapevole di essere passibile dell'ulteriore sanzione penale nel caso di falsa asseverazione circa l'esistenza dei requisiti o dei presupposti di cui al comma 1 dell'art. 19 della L. N. 241/90

ASSEVERA

ai sensi dell'art. 20 comma 1 del DPR 380/2001

la conformità del progetto agli strumenti urbanistici approvati ed adottati, ai regolamenti edilizi vigenti, e alle altre normative di settore aventi incidenza sulla disciplina dell'attività edilizia e, in particolare, alle norme antisismiche, di sicurezza, antincendio, igienico-sanitarie nel caso in cui la verifica in ordine a tale conformità non comporti valutazioni tecnico-discrezionali, alle norme relative all'efficienza energetica.

Il sottoscritto dichiara inoltre che l'allegato progetto è compilato in piena conformità alle norme di legge e dei vigenti regolamenti comunali, nei riguardi pure delle proprietà confinanti essendo consapevole che la presente PAS non può comportare limitazione dei diritti dei terzi, fermo restando quanto previsto dall'articolo 19, comma 6-ter, della l. n. 241/1990.

Data e luogo
22 marzo 2023

il progettista
firmato digitalmente
ING. FRANCESCO CAPODIECI

INFORMATIVA SULLA PRIVACY (ART. 13 del d.lgs. n. 196/2003)

Ai sensi dell'art. 13 del codice in materia di protezione dei dati personali si forniscono le seguenti informazioni:

Finalità del trattamento: I dati personali dichiarati saranno utilizzati dagli uffici nell'ambito del procedimento per il quale la presente PAS viene resa.

Modalità: Il trattamento avverrà sia con strumenti cartacei sia su supporti informatici a disposizione degli uffici.

Ambito di comunicazione: I dati verranno comunicati a terzi ai sensi della l. n. 241/1990, ove applicabile, e in caso di verifiche ai sensi dell'art. 71 del d.P.R. n. 445/2000.

Diritti: Il sottoscrittore può in ogni momento esercitare i diritti di accesso, rettifica, aggiornamento e integrazione dei dati ai sensi dell'art. 7 del d.lgs. n. 196/2003 rivolgendo le richieste al SUAP/SUE.

Titolare: SUAP

ALLEGATI di cui all'art. 6 del D.Lgs. n. 28 del 03.03.2011

Documentazione obbligatoria:

- Copia fotostatica di documento di identità;
- Relazione dettagliata a firma di un progettista abilitato che descriva l'intervento;
- Opportuni elaborati progettuali a firma di un progettista abilitato che attestino la compatibilità del progetto con gli strumenti urbanistici approvati e i regolamenti edilizi vigenti e la non contrarietà agli strumenti urbanistici adottati, nonché il rispetto delle norme di sicurezza e' di quelle igienico-sanitarie;
- Elaborati tecnici per la connessione redatti dal gestore di rete;
- Pareri, autorizzazioni, nulla osta, rilasciati dai soggetti competenti
 - Soprintendenza
 - VV.FF.
 - Consorzio di Bonifica
 - Amministrazione Provinciale
 - Altro (specificare)

ENAC - rilasciato con prot. **MWEB 2022 1482 VER 1 PROT 115919 in data 21/09/2022**

- Presentazione degli schemi impianti di cui al DM 37/2008;
- Scheda tecnica impianti di energia da fonti rinnovabili;
- Documentazione catastale costituita da estratto di mappa in scala 1:2000 / 1:1000 con individuazione del nuovo intervento, autenticata dal progettista, e con aggiornamento non anteriore a mesi 6;
- Estratto del P.R.G. con evidenziato l'immobile e/o l'area di intervento;
- DICHIARAZIONE CHE L'IMPIANTO NON SI TROVI ALL'INTERNO DI AREE FRA QUELLE SPECIFICAMENTE ELENcate E INDIVIDUATE DALL'ALLEGATO 3) LETTERA f), AL DECRETO DEL MINISTERO DELLO SVILUPPO ECONOMICO DEL 10/09/2010 PUBBLICATO NELLA GAZZETTA UFFICIALE N.219 DEL 18/09/2010 (comma 9 BIS DELL'ART.6 D.LEGS 28/11)
- Dichiarazione dell'impresa esecutrice dei lavori;
- D.U.R.C. (Documento Unico di Regolarità Contributiva);
- Versamento Diritti di Segreteria

Documentazione eventuale (in relazione alla tipologia dell'intervento):

- DICHIARAZIONE GV_1** - Deposito documentazione norma sismica, ovvero asseverazione tecnico;
- DICHIARAZIONE DV_1** - Autorizzazione allo Scarico
- DICHIARAZIONE TU_1** - Notifica preliminare (Azienda USL e Direzione Provinciale del Lavoro)
- Altro (specificare)

Data e luogo
Conversano, 22 marzo 2023

il/i dichiaranti
firmato digitalmente
ING. FRANCESCO CAPODIECI

**Direzione Operazioni Sud**

Southenergy Srl
pec: southenergy@pec.it

e, per conoscenza
Aeronautica Militare
Comando Scuole/3^Regione Aerea-
aeroscuoleaeroregione3@postacert.difesa.it

ENAV
Area Operativa Progettazione Spazi Aerei
funzione.psa@pec.enav.it

Oggetto: Istanza di valutazione impianto Eolico di proprietà di Southenergy Srl nel Comune di SAN PETRO VERNOTICO (BR) Le Forche – Modulo Web MWEB_2022_1482 Ver.1

Si fa riferimento alla nota assunta al protocollo con n. ENAC-PROT-21/09/2022-0115919-A con cui è stato chiesto il parere di competenza relativamente all'installazione in oggetto.

In proposito si comunica che:

1. l'ENAV con proprio foglio ENAV\U\0140617\10-11-2022\OPS/OC/DSA/AND (ENAC-PROT-10/11/2022-0140040-A), ha reso noto che l'installazione in oggetto non comporta implicazioni per quanto riguarda gli Annessi ICAO 4, 14 e DOC 8697 e la compatibilità radio elettrica per gli aeroporti di competenza Enav e per le procedure strumentali di volo;
2. dalla documentazione inviata si rileva che l'installazione non interessa le superfici di delimitazione degli ostacoli di cui al cap. 4 del Regolamento Enac per la Costruzione e l'Esercizio degli Aeroporti e non è soggetto alle limitazioni previste da paragrafo 12.2 dello stesso cap.4.

Si rilascia, per gli aspetti aeronautici di competenza, il nulla osta relativo alla realizzazione dell'impianto in oggetto fatti salvi gli aspetti di competenza dell'Aeronautica Militare Italiana a cui il richiedente/proponente dell'impianto dovrà attenersi acquisendo, qualora necessario, il relativo nulla osta.



In applicazione del Regolamento per le Tariffe Enac art. 50 c.1 lett. e, l'emissione del presente parere comporta il pagamento del pertinente diritto di prestazione.

Si coglie l'occasione per rappresentare che, per il futuro, nella presentazione delle istanze di valutazione ostacoli, dovranno essere seguite in modo puntuale le istruzioni riportate sul sito istituzionale dell'ENAC e, in particolare, si invita a:

- utilizzare la modulistica aggiornata ivi disponibile;
- effettuare il pagamento della quota fissa, relativa alla prestazione per la valutazione di ostacoli alla navigazione aerea, attraverso i Servizi OnLine presenti nel sopraindicato sito riportando nell'istanza il codice alfanumerico assegnato alla fattura, che rappresenta la ricevuta di pagamento.

Si evidenzia che, in ottemperanza alle disposizioni ricevute da parte delle Direzioni centrali dell'Ente, qualora le istanze fossero presentate con modulistica non aggiornata e in mancanza della fattura attestante l'avvenuto pagamento, la scrivente Direzione non potrà dare seguito all'iter di valutazione.

Distinti Saluti

Ing. Alessandro Scialla
*(documento informatico firmato digitalmente
ai sensi dell'art. 24 D.Lgs 82/2005 e ss.mm.ii.)*

D'Ercole (ns prot. 115919 del 21/09/2022)



07/03/23, 10:40

Messaggi - Webmail PEC

**COMUNICAZIONE VOLTURA PARERE IMPIANTO EOLICO COMUNE DI
S.PITRO VERNOTICO (BR) LOC. LE FORCHE - Modulo Web MWEB_2022_1482
Ver.1**

Da mmconsultingpec@pec.it <mmconsultingpec@pec.it>

A ENAC <protocollo@pec.enac.gov.it>, ENAV <funzione.psa@pec.enav.it>, AERONAUTICA
MILITARE <aeroscuoleaeroregione3@postacert.difesa.it>

Cc southenergy <southenergy@pec.it>

Data martedì 7 marzo 2023 - 10:40

Con la presente comunicazione si invia la documentazione attestante la
voltura del parere di cui all'oggetto, ed in allegato, controfirmata dal
precedente intestatario.

2023.02.14 N.O MWEB_2022_1482 Southenergy.pdf

2023.02.15 Voltura ENAC Southenergy - MMConsulting Signed.pdf

CARTA IDENTITA' GIOVANNI MELPIGNANO.pdf

MM CONSULTING SRL
VIA DEL COMMERCIO 66
72017 – OSTUNI (BR)

AERONAUTICA MILITARE
Comando Scuole dell'A.M./3^a Regione Aerea
Ufficio Territorio e Patrimonio
aeroscuoleaeroregione3@postacert.difesa.it

ENAV AOT PSA
funzione.psa@pec.enav.it

ENAC
Direzione Operazioni Sud
Direzione Aeroportuale Puglia – Basilicata
protocollo@pec.enac.gov.it

OGGETTO: San Pietro Vernotico, loc. Le Forche - fg 16 p.lle 82, 91 e 124 - Impianto eolico costituito da n. 01 aerogeneratore della potenza di 500 kW ed opere di connessione alla rete elettrica, Modulo Web MWEB_2022_1482 Ver.1: COMUNICAZIONE DI VARIAZIONE TITOLARITA'

MM Consulting Srl, con sede legale in 72017 Ostuni (BR), Via del Commercio 66, codice fiscale e P.IVA 02539660742, in persona del legale rappresentante Melpignano Giovanni nato a il CF , domiciliato per la carica presso la sede sociale,

COMUNICA

che ha acquisito la titolarità dell'iniziativa di cui all'oggetto, avendo firmato un contratto di cessione con la società Southenergy Srl, legalmente rappresentata da Melpignano Giovanni nato a il CF , con sede legale in 72017 Ostuni (BR), Via del Commercio 66, Codice Fiscale e Partita I.V.A. 02210580748, in data 09/02/2023.

A decorrere da tale data si intendono trasferiti tutti i diritti, doveri, responsabilità, pareri, nulla osta, permessi e/o autorizzazioni comunque denominati, derivanti dalla variazione di cui all'oggetto. Pertanto, la presente comunicazione firmata anche dal precedente titolare, vale come voltura, in particolare dei seguenti allegati:

- **Parere ENAC-TSU-14/02/2023-0019019-P**

DATA : 15/02/2023 LUOGO: OSTUNI (BR)


MM CONSULTING SRL

SOUTHENERGY SRL

MM CONSULTING s.r.l.
Unipersonale
Via Del Commercio, 66 - Ostuni (BR)
Partita Iva 02539660742



SOUTHENERGY S.r.l.
Via del Commercio 66 21.
72017 Ostuni (BR)
Partita IVA 02210580748



OMISSIS

07/03/23, 10:41

Ricevuta di accettazione

**COMUNICAZIONE VOLTURA PARERE IMPIANTO EOLICO COMUNE DI
S.PITRO VERNOTICO (BR) LOC. LE FORCHE - Modulo Web MWEB_2022_1482
Ver.1**

Da posta-certificata@pec.aruba.it <posta-certificata@pec.aruba.it>

A mmconsultingpec@pec.it <mmconsultingpec@pec.it>

Data martedì 7 marzo 2023 - 10:40

Ricevuta di accettazione

Il giorno 07/03/2023 alle ore 10:40:38 (+0100) il messaggio
"COMUNICAZIONE VOLTURA PARERE IMPIANTO EOLICO COMUNE DI S.PITRO VERNOTICO (BR)
LOC. LE FORCHE - Modulo Web MWEB_2022_1482 Ver.1" proveniente da
"mmconsultingpec@pec.it"
ed indirizzato a:
protocollo@pec.enac.gov.it ("posta certificata") funzione.psa@pec.enav.it ("posta certificata")
southenergy@pec.it ("posta certificata") aeroscuoleaeroregione3@postacert.difesa.it ("posta
certificata")

Il messaggio è stato accettato dal sistema ed inoltrato.

Identificativo messaggio: opec21004.20230307104038.253136.547.1.52@pec.aruba.it

dati-cert.xml
smime.p7s

07/03/23, 10:42

(328) Messaggi - Webmail PEC

**COMUNICAZIONE VOLTURA PARERE IMPIANTO EOLICO COMUNE DI
S.PITRO VERNOTICO (BR) LOC. LE FORCHE - Modulo Web MWEB_2022_1482
Ver.1**

Da posta-certificata@telecompost.it <posta-certificata@telecompost.it>**A** mmconsultingpec@pec.it <mmconsultingpec@pec.it>**Data** martedì 7 marzo 2023 - 10:40

Ricevuta di avvenuta consegna

Il giorno 07/03/2023 alle ore 10:40:51 (+0100) il messaggio

"COMUNICAZIONE VOLTURA PARERE IMPIANTO EOLICO COMUNE DI S.PITRO VERNOTICO (BR)

LOC. LE FORCHE - Modulo Web MWEB_2022_1482 Ver.1" proveniente da

"mmconsultingpec@pec.it"

ed indirizzato a: "aeroscuoleaeroregione3@postacert.difesa.it"

è stato consegnato nella casella di destinazione.

Identificativo messaggio: opec21004.20230307104038.253136.547.1.52@pec.aruba.it

postacert.eml

dati-cert.xml

smime.p7s

07/03/23, 10:41

Ricevuta di avvenuta consegna

**COMUNICAZIONE VOLTURA PARERE IMPIANTO EOLICO COMUNE DI
S.PITRO VERNOTICO (BR) LOC. LE FORCHE - Modulo Web MWEB_2022_1482
Ver.1**

Da posta-certificata@pec.aruba.it <posta-certificata@pec.aruba.it>

A mmconsultingpec@pec.it <mmconsultingpec@pec.it>

Data martedì 7 marzo 2023 - 10:40

Ricevuta di avvenuta consegna

Il giorno 07/03/2023 alle ore 10:40:40 (+0100) il messaggio
"COMUNICAZIONE VOLTURA PARERE IMPIANTO EOLICO COMUNE DI S.PITRO VERNOTICO (BR)
LOC. LE FORCHE - Modulo Web MWEB_2022_1482 Ver.1" proveniente da
"mmconsultingpec@pec.it"
ed indirizzato a "southenergy@pec.it"
è stato consegnato nella casella di destinazione.
Identificativo messaggio: opec21004.20230307104038.253136.547.1.52@pec.aruba.it

dati-cert.xml

smime.p7s

07/03/23, 10:42

CONSEGNA: COMUNICAZIONE VOLTURA PARERE IMPIANTO EOLICO COMUNE DI S.PITRO VERNOTICO (BR) LOC. L...

**COMUNICAZIONE VOLTURA PARERE IMPIANTO EOLICO COMUNE DI
S.PITRO VERNOTICO (BR) LOC. LE FORCHE - Modulo Web MWEB_2022_1482
Ver.1**

Da Posta Certificata Legalmail <posta-certificata@legalmail.it>**A** mmconsultingpec@pec.it <mmconsultingpec@pec.it>**Data** martedì 7 marzo 2023 - 10:40

Ricevuta di avvenuta consegna

Il giorno 07/03/2023 alle ore 10:40:42 (+0100) il messaggio "COMUNICAZIONE VOLTURA PARERE IMPIANTO EOLICO COMUNE DI S.PITRO VERNOTICO (BR) LOC. LE FORCHE - Modulo Web MWEB_2022_1482 Ver.1" proveniente da "mmconsultingpec@pec.it" ed indirizzato a "funzione.psa@pec.enav.it" è stato consegnato nella casella di destinazione.

Questa ricevuta, per Sua garanzia, è firmata digitalmente e la preghiamo di conservarla come attestato della consegna del messaggio alla casella destinataria.

Identificativo messaggio: opec21004.20230307104038.253136.547.1.52@pec.aruba.it

Delivery receipt

The message "COMUNICAZIONE VOLTURA PARERE IMPIANTO EOLICO COMUNE DI S.PITRO VERNOTICO (BR) LOC. LE FORCHE - Modulo Web MWEB_2022_1482 Ver.1" sent by "mmconsultingpec@pec.it", on 07/03/2023 at 10:40:42 (+0100) and addressed to "funzione.psa@pec.enav.it", was delivered by the certified email system.

As a guarantee to you, this receipt is digitally signed. Please keep it as certificate of delivery to the specified mailbox.

Message ID: opec21004.20230307104038.253136.547.1.52@pec.aruba.it

postacert.eml
dati-cert.xml
smime.p7s

07/03/23, 10:41

Ricevuta di avvenuta consegna

**COMUNICAZIONE VOLTURA PARERE IMPIANTO EOLICO COMUNE DI
S.PITRO VERNOTICO (BR) LOC. LE FORCHE - Modulo Web MWEB_2022_1482
Ver.1**

Da posta-certificata@pec.aruba.it <posta-certificata@pec.aruba.it>

A mmconsultingpec@pec.it <mmconsultingpec@pec.it>

Data martedì 7 marzo 2023 - 10:40

Ricevuta di avvenuta consegna

Il giorno 07/03/2023 alle ore 10:40:40 (+0100) il messaggio
"COMUNICAZIONE VOLTURA PARERE IMPIANTO EOLICO COMUNE DI S.PITRO VERNOTICO (BR)
LOC. LE FORCHE - Modulo Web MWEB_2022_1482 Ver.1" proveniente da
"mmconsultingpec@pec.it"
ed indirizzato a "protocollo@pec.enac.gov.it"
è stato consegnato nella casella di destinazione.
Identificativo messaggio: opec21004.20230307104038.253136.547.1.52@pec.aruba.it

dati-cert.xml
post-cert.eml
smime.p7s

07/03/23, 12:45

(332) Messaggi - Webmail PEC

**Conferma ricezione "COMUNICAZIONE VOLTURA PARERE IMPIANTO EOLICO
COMUNE DI S.PITRO VERNOTICO (BR) LOC. LE FORCHE - Modulo Web
MWEB_2022_1482 Ver.1" del 07-03-2023#135365011#**

Da protocollo@pec.enac.gov.it <protocollo@pec.enac.gov.it>

A mmconsultingpec@pec.it <mmconsultingpec@pec.it>

Data martedì 7 marzo 2023 - 11:54

Conferma di ricezione "COMUNICAZIONE VOLTURA PARERE IMPIANTO EOLICO COMUNE DI
S.PITRO VERNOTICO (BR) LOC. LE FORCHE - Modulo Web MWEB_2022_1482 Ver.1" del 07-03-
2023

Segnatura: ENAC-PROT-07/03/2023-0028732-A

Codice Amministrazione: ENAC

Codice AOO: ENAC

Numero Protocollo: 28732

Data Protocollo: 2023-03-07

Mittente: MMCONSUTING (pec)

MM CONSULTING SRL
VIA DEL COMMERCIO 66
72017 – OSTUNI (BR)

Ministero dello Sviluppo Economico
DIREZIONE GENERALE
PER LE ATTIVITA' TERRITORIALI
Divisione 03 Puglia Basilicata e Molise
via G. Amendola, 116
70126 BARI


Oggetto: Procedimento autorizzativo alla costruzione ed esercizio, presso l'Ufficio tecnico del Comune di SAN PIETRO VERNOTICO (BR), di una condotta di energia elettrica a MT interrata in cavo cordato ad elica costituente l'impianto di rete per la connessione alla rete elettrica esistente di un impianto di energia elettrica da fonte rinnovabile da realizzare nel comune di SAN PIETRO VERNOTICO al foglio 16 particelle 82-91-124 in località Le Forche.

Con riferimento all'istanza di Autorizzazione in oggetto Vi trasmettiamo in allegato:

- l'Attestazione di Conformità redatta ai sensi del comma 2 bis all'art. 95 del D. Lgs n. 259/2003-C.C. Elettroniche;
- la Dichiarazione del Legale rappresentante che ha redatto l'Attestato di conformità tecnica, in merito alla fase realizzativa della condotta di energia elettrica di cui all'oggetto
- Progetto delle opere di rete

MM Consulitng srl
Il legale rappresentante

MM CONSULTING s.r.l.
Unipersonale
Via Del Commercio, 66 - Ostuni (Br)
Partita Iva 02539660742



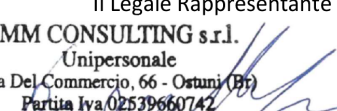
Oggetto: Attestazione di conformità tecnica ai sensi del comma 2 bis all'art. 95 del D. Lgs n. 259/2003- Codice delle Comunicazioni Elettroniche. Procedimento autorizzativo alla costruzione ed esercizio, una conduttura di energia elettrica a MT interrata in cavo cordato ad elica costituente l'impianto di rete per la connessione alla rete elettrica esistente di un impianto di energia elettrica da fonte rinnovabile da realizzare nel comune di SAN PIETRO VERNOTICO al foglio 16 particelle 82-91-124 in località Le Forche.

Il sottoscritto GIOVANNI MELPIGNNAO nato a _____ il _____ nella sua qualità di LEGALE RAPPRESENTANTE della società MM CONSULTING SRL, domiciliato per la carica in OSTUNI via DEL COMMERCIO 66 e-mail mmcsr2017@gmail.com PEC: mmconsultingpec@pec.it Telefono 0831331594 Fax 0831331594, rilascia sotto la propria responsabilità, la seguente

ATTESTAZIONE DI CONFORMITA'

1. La conduttura di energia elettrica aerea e sotterrata in oggetto, è stata progettata con conduttori in cavo cordato ad elica e pertanto rientra nella disciplina di cui comma 2 bis all'art. 95 del D. Lgs n. 259/2003.
2. Il tracciato della conduttura di energia elettrica è riportato nella planimetria allegata.
3. Le sezioni costruttive di progetto delle condutture di energia elettrica sopra definite sono riportate in allegato.
4. Il progetto prevede che nei tratti in avvicinamento per incroci e/o parallelismi con linee di telecomunicazioni interrate, la sezione costruttiva della conduttura di energia elettrica viene adeguata in modo da assicurare il rispetto delle prescrizioni contenute nella norma CEI 11-17 capitolo 6 Luglio 2006 Edizione Terza Fascicolo 8402 (coesistenza tra cavi di energia e altri servizi tecnologici interrati) in materia di distanze e protezioni reciproche tra le linee di telecomunicazione e le condutture di energia elettrica stesse
5. Le caratteristiche tecniche proprie della tipologia dei componenti delle condutture di energia elettrica (cavi cordati ad elica) e il rispetto della normativa tecnica sopracitata relativa alla modalità di posa dei cavi nei tratti in avvicinamento per incroci e/o parallelismi con linee di telecomunicazioni di cui al punto precedente, escludono che possa verificarsi il manifestarsi di fenomeni induttivi e/o altri fenomeni di interferenza tra le condutture di energia elettrica e gli linee di telecomunicazioni eventualmente presenti in prossimità del tracciato delle condutture di energia elettrica in progetto in qualsiasi condizione di esercizio e guasto.
6. Per la progettazione, la costruzione e l'esercizio delle condutture di energia elettrica in esame **la legislazione e le normative tecniche applicabili sono nel dettaglio le seguenti:**
 - il R.D. n. 1775/1933 "Testo Unico di leggi sulle acque e sugli impianti elettrici;
 - Legge n. 339/1986 "Nuove norme per la disciplina della costruzione e dell'esercizio delle linee elettriche esterne";
 - D.M. n. 449 del 21.3.1988 "Approvazione delle norme tecniche per la progettazione, l'esecuzione e l'esercizio delle linee elettriche aeree esterne";
 - D.M. n. 1260 del 16.1.1991 "Aggiornamento delle norme tecniche per la disciplina della costruzione e dell'esercizio delle linee elettriche esterne";
 - D.M. 5.8.1998 "Aggiornamento delle norme tecniche per la disciplina della costruzione e dell'esercizio delle linee elettriche esterne";
 - Decreto Lgs. n. 259/2003, artt. 95 e s.m.i.; 97 e 98: "Codice delle comunicazioni elettroniche";
 - **Norme CEI 11-17 ed. luglio 2006 fascicolo 8402;**
 - **Norme CEI 103-2 ed. dicembre 2006 fascicolo 8598;**
 - **Norme CEI 103-6 ed. dicembre 1997 fascicolo 4091.**

Il Legale Rappresentante
MM CONSULTING s.r.l.
Unipersonale
Via Del Commercio, 66 - Ostuni (Br)
Partita Iva 02539660742



Oggetto: Procedimento autorizzativo alla costruzione ed esercizio, presso l'Ufficio tecnico del Comune di SAN PIETRO VERNOTICO (BR), di una condotta di energia elettrica a MT interrata in cavo cordato ad elica costituente l'impianto di rete per la connessione alla rete elettrica esistente di un impianto di energia elettrica da fonte rinnovabile da realizzare nel comune di SAN PIETRO VERNOTICO al foglio 16 particelle 82-91-124 in località Le Forche.

Dichiarazione sulla fase realizzativa del Procuratore responsabile che ha redatto l'attestazione di conformità ai sensi del comma 2-bis dell'art. 95 del D.lgs. n. 259/2003 – Codice delle Comunicazioni Elettroniche

Il sottoscritto GIOVANNI MELPIGNNAO nato a (omissis) il (omissis) nella sua qualità di LEGALE RAPPRESENTANTE della società MM CONSULTING SRL, domiciliato per la carica in COMMERCIO 66 e-mail mmcsr12017@gmail.com PEC: mmconsultingpec@pec.it Telefono 0831331594 Fax 0831331594, rilascia sotto la propria responsabilità, la seguente

DICHIARAZIONE

- nella fase di realizzazione dell'elettrodotto in cavo cordato ad elica verranno rispettati il progetto e le prescrizioni tecniche applicabili evidenziate nell'attestazione di conformità;
- nella fase di costruzione dell'elettrodotto in cavo cordato ad elica e, segnatamente, nel corso di esecuzione dei lavori di scavo propedeutici alla successiva posa in opera delle tubazioni di protezione (tubi pvc/polietilene, rigidi/pieghevoli, conformi alla norma CEI 23-46) e dei cavi cordati ad elica, ove venga riscontrata la presenza di linee di telecomunicazioni nella zona interessata dal tracciato dell'elettrodotto vale a dire nel caso di "avvicinamento" per incroci e/o parallelismi tra la condotta di energia elettrica in cavo cordato ad elica e le linee di telecomunicazioni, verranno rispettate le prescrizioni della norma CEI 11-17 capitolo 6 (coesistenza tra cavi di energia elettrica ed altri servizi tecnologici sotterrati) distanze di rispetto per i conduttori);
- **al termine della costruzione dell'elettrodotto, E-Distribuzione SpA procederà ad aggiornare la planimetria del tracciato con l'indicazione degli attraversamenti/parallelismi riscontrati, archiviandola nel proprio fascicolo autorizzativo a disposizione per gli eventuali controlli da parte degli organi della Pubblica Amministrazione competente.**

Per qualsiasi comunicazione il referente della pratica autorizzativa è il sig Giovanni Melpignano, 0831331594, mmcsr12017@gmail.com

Il Legale Rappresentante

MM CONSULTING s.r.l.
Unipersonale
Via Del Commercio, 66 - Ostuni (Br)
Partita Iva 02539660742

07/03/23, 14:49

Messaggi - Webmail PEC

ATTESTAZIONE-DICHIARAZIONE ART. 95 COMMA 2 BIS - DEL D.Lgs 259-2003

Da mmconsultingpec@pec.it <mmconsultingpec@pec.it>**A** dgscerp.div08.isppbm@pec.mise.gov.it <dgscerp.div08.isppbm@pec.mise.gov.it>**Data** martedì 7 marzo 2023 - 14:49

In allegato la documentazione di cui all'oggetto, riguardante le condutture di energia elettrica interrate in MT (20 kV), in cavo cordato ad elica visibile costituenti l'impianto di rete per la connessione alla rete elettrica pubblica esistente, di un impianto Eolico da realizzare nel Comune di S.Pietro Vernotico (BR) in località Le forche, individuato al Foglio 16, p.lle. 82, 91 e 124

2023.03.07 Comunicazione -Attestazione MISE - Progetto.pdf

07/03/23, 14:50

Ricevuta di accettazione

ATTESTAZIONE-DICHIARAZIONE ART. 95 COMMA 2 BIS - DEL D.Lgs 259-2003

Da posta-certificata@pec.aruba.it <posta-certificata@pec.aruba.it>**A** mmconsultingpec@pec.it <mmconsultingpec@pec.it>**Data** martedì 7 marzo 2023 - 14:49

Ricevuta di accettazione

Il giorno 07/03/2023 alle ore 14:49:48 (+0100) il messaggio "ATTESTAZIONE-DICHIARAZIONE ART. 95 COMMA 2 BIS - DEL D.Lgs 259-2003" proveniente da "mmconsultingpec@pec.it" ed indirizzato a: dgscerp.div08.isppbm@pec.mise.gov.it ("posta certificata")

Il messaggio è stato accettato dal sistema ed inoltrato.
Identificativo messaggio: opec21004.20230307144948.264978.361.1.57@pec.aruba.it

dati-cert.xml
smime.p7s

07/03/23, 14:50

Ricevuta di avvenuta consegna

ATTESTAZIONE-DICHIARAZIONE ART. 95 COMMA 2 BIS - DEL D.Lgs 259-2003

Da posta-certificata@pec.aruba.it <posta-certificata@pec.aruba.it>**A** mmconsultingpec@pec.it <mmconsultingpec@pec.it>**Data** martedì 7 marzo 2023 - 14:49

Ricevuta di avvenuta consegna

Il giorno 07/03/2023 alle ore 14:49:51 (+0100) il messaggio
"ATTESTAZIONE-DICHIARAZIONE ART. 95 COMMA 2 BIS - DEL D.Lgs 259-2003" proveniente da
"mmconsultingpec@pec.it"
ed indirizzato a "dgscerp.div08.isppbm@pec.mise.gov.it"
è stato consegnato nella casella di destinazione.
Identificativo messaggio: opec21004.20230307144948.264978.361.1.57@pec.aruba.it

dati-cert.xml
postacert.eml
smime.p7s

SPETT.LE PROVINCIA DI BRINDISI

provincia @ pec . provincia . brindisi . it

DENUNCIA INIZIO LAVORI

Ai sensi dell'art. 4, comma 2 della L.R. n°25 del 9/10/2008

Oggetto: Comune di SAN PIETRO VERNOTICO - costruzione di una linea elettrica interrata in MT costituente l'impianto di rete per la connessione alla rete elettrica esistente di un impianto di energia elettrica da fonte rinnovabile del proponente MM CONSULTING S.r.l. al fg. 16 p.lle 82, 91, e 124 in località LE FORCHE.

La sottoscritta MM CONSULTING S.r.l. con sede in OSTUNI (BR), in via DEL COMMERCIO 66, C.F. e P.IVA n. 02539660742, rappresentata nel presente atto dal Dr. GIOVANNI MELPIGNANO nato in il nella qualità di Amministratore Unico, per la carica domiciliato presso la sede legale della società,

DENUNCIA L'INIZIO DEI LAVORI

di una linea elettrica interrata in MT a 20 kV in cavo 3x1x185 mmq di metri 48 circa DA ESEGUIRSI SU PROPRIETA' PRIVATA COME RIPORTATO NEL PROGETTO DEFINITIVO DELLA CONNESSIONE APPROVATO DA E-DISTRIBUZIONE IN ALLEGATO.

LA SOCIETA' HA GIA' STIPULATO APPOSITO CONTRATTO DI DIRITTO DI SUPERFICIE CON IL PROPRIETARIO DELLE PARTICELLE INTERESSATE, ANCH'ESSO IN ALLEGATO.

LA CONNESSIONE NON E' INTERESSATA DA TRATTI RICADENTI
SU SUOLO PUBBLICO E NON SUSSISTE ALCUN VINCOLO

La realizzazione della citata opera pubblica è necessaria per il potenziamento della rete, oltre che per la fornitura di e.e. al cliente in oggetto; e tanto in assolvimento della specifica funzione di pubblica utilità sottesa al Servizio elettrico.

Premesso quanto sopra, ai sensi delle vigenti:

- art. 4, comma 2, della L.R. n°25 del 9/10/2008;
- del T.U. di leggi sulle Acque e sugli Impianti Elettrici approvato con R.D. n°1775 del 11/12/1933;
- degli artt. 87 e 88 del D.P.R. n°616 del 24/08/1977;
- della L.R. n°13 dell'11/05/2001;
- art.14 comma 4 *bis* del D.L. n°333 del 11/07/1992;
- D.P.R. 327/2001 e successive modifiche ed integrazioni,
- e delle altre disposizioni della L.R. n°25 del 9/10/2008.

D I C H I A R A

alla S.V. Ill.ma che, giusta quanto disposto dal comma 2 dell'art. n°7 della L.R. n°25 del 9/10/2008, in mancanza di motivato provvedimento di divieto, decorsi giorni trenta dalla presentazione dell'odierna denuncia, procederà alla costruzione della Linea elettrica in oggetto e alla messa in esercizio della linea medesima, che una volta ultimata verrà ceduta al distributore nazionale quale E-DISTRIBUZIONE SPA.

Si dichiara altresì, che la realizzazione di dette opere sarà conforme in tutto al Progetto Definitivo allegato in piena osservanza delle vigenti norme C.E.I.,

in materia di costruzioni degli impianti elettrici, delle modalità di cui alla L. n°339 del 28/06/1986 e al D.M. n°28 del 21/03/1988, 16/01/1991,

23/04/1992 e di ogni altra norma vigente in materia e che non vi sono opposizioni alla costruzione dell'opera in oggetto da parte di ditte private, né di Pubbliche Amministrazioni.

PREMESSO alla presente DIL si allega:

- ALL.1 – CONTRATTO diritti di superficie linea di connessione;
- ALL.2 – PROGETTO DEFINITIVO della connessione approvato da E-Distribuzione SpA;
- ALL.3 – VOLTURA PRATICA DI CONNESSIONE
- ALL.4 - AUTOCERTIFICAZIONE MISE al ministero dello sviluppo economico – dipartimento per le comunicazioni;
- ALL.5 - ASSEVERAZIONE DEL PROGETTISTA che le opere di connessione della TICA cod. 334707727 non ricadono in area soggetta ad alcun vincolo e che non interferiscono con impianti a rischio di incendio o esplosione;
- ALL.6 - VISURA CAMERALE della società;
- ALL.7 – C.I. legale rappresentante della società;

Con osservanza.

OSTUNI, li 13/03/2023

MM CONSULTING S.r.l.

MM CONSULTING s.r.l.
Unipersonale
Via Del Commercio, 66 - Ostuni (BT)
Partita Iva 02539660742



16/03/23, 13:12

Messaggi - Webmail PEC

MM Consulting srl - Comune di S. Pietro Vernotico (BR) - DENUNCIA INIZIO LAVORI (DIL) ai sensi dell'art. 4, comma 2 della L.R. n°25 del 9/10/2008

Da mmconsultingpec@pec.it <mmconsultingpec@pec.it>**A** PROV Brindisi <provincia@pec.provincia.brindisi.it>**Cc** capodieci.francesco <capodieci.francesco@ingpec.eu>, **ILARIO MORCIANO** <ilario.morciano@southenergy.it>**Data** martedì 14 marzo 2023 - 17:54

In merito all'oggetto, la scrivente MM Consulting trasmette, in unica cartella compressa, istanza ed elaborati di seguito indicati:

ISTANZA DIL SP 16 - Signed

ALL. 1 - CONTRATTO DDS

ALL. 2 - Progetto definitivo approvato E-Distribuzione

ALL. 3 - VOLTURA PRATICA DI CONNESSIONE

ALL. 4 - AUTOCERTIFICAZIONE MISE

ALL. 5 - ASSEVERAZIONE PROGETTISTA

ALL. 6 - VISURA MM CONSULTING SRL

ALL. 7 - CARTA IDENTITA' GIOVANNI MELPIGNANO

Cordialil Saluti

Giovanni Melpignano

L.R. MM Consulting srl

Istanza DIL MMConsulting.zip

16/03/23, 13:13

Ricevuta di accettazione

MM Consulting srl - Comune di S. Pietro Vernotico (BR) - DENUNCIA INIZIO LAVORI (DIL) ai sensi dell'art. 4, comma 2 della L.R. n°25 del 9/10/2008

Da posta-certificata@pec.aruba.it <posta-certificata@pec.aruba.it>**A** mmconsultingpec@pec.it <mmconsultingpec@pec.it>**Data** martedì 14 marzo 2023 - 17:54

Ricevuta di accettazione

Il giorno 14/03/2023 alle ore 17:54:37 (+0100) il messaggio
"MM Consulting srl - Comune di S. Pietro Vernotico (BR) - DENUNCIA INIZIO LAVORI (DIL) ai sensi
dell'art. 4, comma 2 della L.R. n°25 del 9/10/2008" proveniente da "mmconsultingpec@pec.it"
ed indirizzato a:

capodieci.francesco@ingpec.eu ("posta certificata") provincia@pec.provincia.brindisi.it ("posta
certificata") ilario.morciano@southenergy.it ("posta ordinaria")

Il messaggio è stato accettato dal sistema ed inoltrato.

Identificativo messaggio: opec21004.20230314175437.36104.146.1.53@pec.aruba.it

dati-cert.xml

smime.p7s

16/03/23, 13:14

(333) Messaggi - Webmail PEC

MM Consulting srl - Comune di S. Pietro Vernotico (BR) - DENUNCIA INIZIO LAVORI (DIL) ai sensi dell'art. 4, comma 2 della L.R. n°25 del 9/10/2008

Da posta-certificata@telecompost.it <posta-certificata@telecompost.it>**A** mmconsultingpec@pec.it <mmconsultingpec@pec.it>**Data** martedì 14 marzo 2023 - 17:55

Ricevuta di avvenuta consegna

Il giorno 14/03/2023 alle ore 17:55:05 (+0100) il messaggio

"MM Consulting srl - Comune di S. Pietro Vernotico (BR) - DENUNCIA INIZIO LAVORI (DIL) ai sensi dell'art. 4, comma 2 della L.R. n°25 del 9/10/2008" proveniente da "mmconsultingpec@pec.it" ed indirizzato a: "provincia@pec.provincia.brindisi.it"

è stato consegnato nella casella di destinazione.

Identificativo messaggio: opec21004.20230314175437.36104.146.1.53@pec.aruba.it

postacert.eml

dati-cert.xml

smime.p7s