

DELIBERAZIONE DELLA GIUNTA REGIONALE 9 marzo 2023, n. 270

D. Lgs. n. 102/04 - art. 6 - Proposta urgente al Ministero delle Politiche Agricole Alimentari e Forestali di declaratoria delle eccezionali avversità atmosferiche. Infezioni di organismi nocivi ai vegetali per l'annualità 2022. Diffusione del batterio *Xylella fastidiosa*. Territori dei Comuni delle Province di Lecce, Taranto e Brindisi. Accesso al Fondo di Solidarietà Nazionale”.

L'Assessore all'Agricoltura, Industria Agroalimentare, Risorse agroalimentari, Riforma fondiaria, Caccia e pesca, Foreste, Donato Pentassuglia, sulla base dell'istruttoria esperita dal Servizio Associazionismo, Qualità e Mercati, confermata dal Dirigente del medesimo Servizio e dal Dirigente della Sezione Competitività delle Filiere Agroalimentari, riferisce:

Il Decreto Legislativo n. 102 del 29/03/2004 e ss.mm.ii., ha stabilito la nuova disciplina del Fondo di Solidarietà Nazionale abrogando la legge 185 del 14/02/1992;

L'art. 6 del Decreto Legislativo 102/2004 ha fissato le procedure per l'emanazione del decreto di declaratoria della eccezionalità di eventi avversi al fine del riconoscimento, agli aventi diritto, dei diversi tipi di provvidenze previste dalla normativa medesima. In particolare la predetta normativa ha stabilito che, a conclusione degli accertamenti dei danni e della delimitazione delle aree interessate dall'evento avverso, la Giunta regionale deliberi la proposta di declaratoria entro il termine di 60 giorni dalla cessazione del medesimo evento. Con il medesimo provvedimento devono indicarsi le provvidenze da concedersi comprese fra quelle previste dall'art. 5 dello stesso Decreto Legislativo;

Il Decreto Legislativo all'art. 5 comma 5 prevede che dalla data di pubblicazione nella Gazzetta Ufficiale della Repubblica Italiana del decreto di declaratoria, decorre il termine di 45 giorni per la presentazione delle domande di concessione delle provvidenze da parte dei conduttori delle aziende agricole;

Il medesimo decreto all'art. 5 comma 1 statuisce che possono beneficiare delle provvidenze previste, le imprese agricole che abbiano subito danni superiori al 30 per cento della produzione lorda vendibile aziendale media, e che la stessa sia calcolata sul triennio precedente o sui cinque anni precedenti togliendo l'anno con la produzione più elevata e quello con la produzione più bassa, esclusa quella zootecnica;

Il medesimo decreto all'art. 6, comma 1, statuisce che, al fine di attivare gli interventi di cui all'articolo 5, le regioni competenti, attuata la procedura di delimitazione del territorio colpito e di accertamento dei danni conseguenti, deliberano, entro il termine perentorio di sessanta giorni dalla cessazione dell'evento dannoso, la proposta di declaratoria della eccezionalità dell'evento stesso, nonché, tenendo conto della natura dell'evento e dei danni, l'individuazione delle provvidenze da concedere fra quelle previste dall'articolo 5 e la relativa richiesta di spesa. Il suddetto termine è prorogato di trenta giorni in presenza di eccezionali e motivate difficoltà accertate dalla giunta regionale;

Il Decreto interministeriale n. 2484, del Ministero delle Politiche agricole, alimentari e forestali di concerto con il Ministero per il Sud e la coesione territoriale e con il Ministro dello sviluppo economico del 6 marzo 2020, ha approvato il “Piano straordinario per la rigenerazione olivicola della Puglia”;

L'art. 9 del Decreto interministeriale n. 2484 del 6 marzo 2020 dispone che in favore delle imprese agricole che hanno subito danni superiori al 30% della Produzione Lorda Vendibile (PLV in seguito alla diffusione della *Xylella fastidiosa* nei territori delimitati della Regione Puglia, possono essere concessi interventi compensativi ai sensi del D.Lgs 102/2004 e ss.mm.ii. nei limiti e alle condizioni stabilite dalle relative disposizioni attuative adottate a livello regionale;

Nella Gazzetta Ufficiale della Repubblica Italiana, serie generale n. 181 del 20/07/2020 è stato pubblicato il Decreto 23 giugno 2020 - Individuazione dei criteri, priorità e procedure di attuazione delle disposizioni di cui all'art. 9 del decreto 6 marzo 2020, per la concessione di contributi compensativi del Fondo di Solidarietà Nazionale fino ad un massimo di 3 esercizi a favore delle imprese agricole colpite dall'infezione *Xylella fastidiosa* nel territorio della Regione Puglia;

Il Decreto attuativo del Decreto interministeriale n. 2484 del 6 marzo 2020, particolare:

- all'art. 1, dispone, tra l'altro, che gli aiuti sono concessi in conformità all'art. 26, paragrafo 9 del regolamento (UE) n. 702/2004;
- all'art. 2, definisce i costi ammissibili e le modalità dell'aiuto;
- all'art. 3, definisce i beneficiari;
- all'art. 5, dispone che *"al fine di attivare gli interventi di cui all'articolo 1, comma 1, la Regione Puglia, attuata la procedura di delimitazione del territorio colpito e di accertamento dei danni conseguenti, delibera la proposta di declaratoria della eccezionalità dell'evento, nonché tenendo conto della natura dell'evento e dei danni, procede con l'individuazione delle provvidenze da concedere fra quelle previste dall'articolo 1, comma 1 e la relativa richiesta di spesa"*;

Nell'annualità 2022 nei territori delle province di Lecce, Brindisi e Taranto al verificarsi di infezioni di organismi nocivi ai vegetali causati dalla diffusione del batterio *Xylella fastidiosa* è stato avviato, a seguito delle segnalazioni di danno pervenute dai Comuni e dalle Organizzazioni professionali agricole, l'iter previsto dal D. Lgs 102/2004 e ss.mm.ii.;

I Servizi Territoriali di Brindisi, Taranto e di Lecce, effettuati i necessari sopralluoghi per rilevare il tipo, la natura e l'entità del danno, hanno accertato che sussistevano le condizioni per formulare la proposta di declaratoria dell'eccezionalità dell'evento avverso al Ministero dell'agricoltura, della sovranità alimentare e delle foreste per l'emanazione del decreto, così come riportato nelle relazioni acquisite agli atti della Sezione Competitività delle Filiere Agroalimentari, quale parti integranti del presente provvedimento e che di seguito si elencano:

- ✓ Servizio Territoriale di Brindisi - relazione trasmessa con nota prot. n. 9781 del 16/02/2023;
- ✓ Servizio Territoriale di Taranto - relazione trasmessa con nota prot. n. 8389 del 09/02/2023;
- ✓ Servizio Territoriale di Lecce - relazione trasmessa con nota prot. n. 9874 del 16/02/2023;

Dalle relazioni presentate dai Servizi Territoriali di Brindisi, di Taranto e di Lecce, risulta che, rapportando il valore del danno alla produzione compromessa dal batterio *Xylella fastidiosa* al valore della produzione lorda vendibile ordinaria, si raggiunge un'entità del danno superiore al 30%, soglia prevista dalla normativa vigente per dar corso alla richiesta della declaratoria dell'eccezionalità dell'evento avverso;

Di contro, dalla relazione presentata dai Servizi Territoriali di Bari/BA, prot. n. 10034 del 17/02/2023 risulta che, rapportando il valore del danno alla produzione compromessa dal batterio *Xylella fastidiosa* al valore della produzione lorda vendibile ordinaria, non si raggiunge un'entità del danno superiore al 30%, soglia prevista dalla normativa vigente per dar corso alla richiesta della declaratoria dell'eccezionalità dell'evento avverso.

Nelle relazioni dei Servizi Territoriali di Brindisi, di Taranto e di Lecce, su menzionate, sono riportate le previsioni delle spese occorrenti per la concessione delle provvidenze ai danni alla produzione previste dall'art. 5 c. 2 di cui alle lettere a), b), c) e d) del Decreto Legislativo n. 102/04.

Le relazioni dei Servizi territoriali di Brindisi, di Taranto e di Lecce, in allegato al provvedimento, riportano i territori per i quali il danno risulta essere superiore al 30% del valore della produzione lorda vendibile ordinaria, individuando per le Province di Brindisi e di Lecce, l'intero territorio provinciale e i territori dei Comuni di Avetrana, Carosino, Faggiano, Fragagnano, Lizzano, Manduria, Maruggio, Monteiasi, Montemesola, Monteparano, Pulsano, Roccaforzata, San Marzano di San Giuseppe, Sava e Torricella per la provincia di Taranto;

Si ritiene pertanto opportuno avanzare al Ministero dell'agricoltura, della sovranità alimentare e delle foreste proposta di declaratoria per infezioni di organismi nocivi ai vegetali causati dalla diffusione del batterio *Xylella fastidiosa* nel territorio delle Province di Brindisi, di Taranto e di Lecce, come sopra specificati, per l'annualità 2022, al fine dell'accesso al Fondo di Solidarietà Nazionale in favore delle ditte beneficiarie colpite dalla suddetta calamità.

**Verifica ai sensi del D. Lgs 196/2003 e del Reg. UE 2016/679
GARANZIE DI RISERVATEZZA**

La pubblicazione sul BURP, nonché la pubblicazione all'Albo o sul sito istituzionale, salve le garanzie previste dalla legge 241/1990 in tema di accesso ai documenti amministrativi, avviene nel rispetto della tutela della riservatezza dei cittadini secondo quanto disposto dal Regolamento UE n. 679/2016 in materia di protezione dei dati personali, nonché dal D.Lgs. 196/2003 ss.mm.ii., ed ai sensi del vigente Regolamento regionale 5/2006 per il trattamento dei dati sensibili e giudiziari, in quanto applicabile. Ai fini della pubblicità legale, il presente provvedimento è stato redatto in modo da evitare la diffusione di dati personali identificativi non necessari ovvero il riferimento alle particolari categorie di dati previste dagli articoli 9 e 10 del succitato Regolamento UE.

Copertura finanziaria ai sensi del d.lgs. n. 118/2011 e smi

La presente deliberazione non comporta implicazioni, dirette e/o indirette, di natura economico-finanziaria e/o patrimoniale e dalla stessa non deriva alcun onere a carico del bilancio regionale.

L'Assessore all'Agricoltura, Industria Agroalimentare, Risorse agroalimentari, Riforma fondiaria, Caccia e pesca, Foreste, Donato Pentassuglia relatore sulla base delle risultanze istruttorie come innanzi illustrate, ai sensi dell'art. 4 della legge regionale n. 7/97, propone alla Giunta:

1. di prendere atto di quanto riportato nelle premesse e di fare propria la proposta dell'Assessore all'Agricoltura, Industria Agroalimentare, Risorse agroalimentari, Riforma fondiaria, Caccia e pesca, Foreste;
2. approvare l'allegato, parte integrante e sostanziale del presente provvedimento, composto da n. 40 (quaranta) facciate, costituito da:
 - ✓ Servizio Territoriale di Brindisi - relazione trasmessa con nota prot. n. 9781 del 16/02/2023;
 - ✓ Servizio Territoriale di Taranto - relazione trasmessa con nota prot. n. 8389 del 09/02/2023;
 - ✓ Servizio Territoriale di Lecce - relazione trasmessa con nota prot. n. 9874 del 16/02/2023;
3. prendere atto che dalle relazioni dei Servizi territoriali di Brindisi, di Taranto e di Lecce, i territori, per i quali la diminuzione del valore della produzione lorda vendibile ordinaria risulta superiore al 30%, sono costituiti dalla totalità dei comuni afferenti alle Province di Brindisi e di Lecce e i territori dei Comuni di Avetrana, Carosino, Faggiano, Fragagnano, Lizzano, Manduria, Maruggio, Monteiasi, Montemesola, Monteparano, Pulsano, Roccaforzata, San Marzano di San Giuseppe, Sava e Torricella per la provincia di Taranto;
4. richiedere al Ministero dell'agricoltura, della sovranità alimentare e delle foreste l'emissione del decreto di declaratoria, per infezioni di organismi nocivi ai vegetali causati dalla diffusione di batterio *Xylella fastidiosa* nel territorio delle Province di Brindisi, di Taranto e di Lecce, per l'annualità 2022, come sopra specificato, al fine di consentire l'accesso al Fondo di Solidarietà Nazionale, come previsto dal D.Lgvo. n. 102/04, modificato dal D.Lgvo 82/2008, art. 5 comma 2 lett. a),b),c),d) agli aventi diritto;
5. disporre che il dirigente della Sezione Competitività delle Filiere Agroalimentari provveda alla trasmissione del presente provvedimento al Ministero dell'agricoltura, della sovranità alimentare e delle foreste per richiedere l'emanazione del decreto di declaratoria.
6. di disporre la pubblicazione della presente Deliberazione nel BURP e sul sito internet istituzionale della Regione Puglia.

I sottoscritti attestano che il procedimento istruttorio è stato espletato nel rispetto della vigente normativa regionale, nazionale e comunitaria, che il presente schema di provvedimento, predisposto ai fini dell'adozione dell'atto finale da parte della Giunta regionale è conforme alle risultanze istruttorie.

AP Servizi al territorio
(Francesco Matarrese)

Dirigente del Servizio Associazionismo, Qualità e Mercati
(Nicola Laricchia)

Dirigente della Sezione Competitività delle Risorse Agroalimentari
(Luigi Trotta)

Il sottoscritto Direttore di Dipartimento non ravvisa la necessità di esprimere sulla proposta di delibera le osservazioni ai sensi del combinato disposto dagli art. 18 e 20 del D.P.G.R. 22/2021

Direttore Dipartimento Agricoltura, Sviluppo Rurale e Ambientale
(Gianluca Nardone)

L'Assessore all'Agricoltura, Industria Agroalimentare, Risorse agroalimentari, Riforma fondiaria, Caccia e pesca, Foreste
(Donato PENTASSUGLIA)

LA GIUNTA

Udita la relazione e la conseguente proposta dell'Assessore all'Agricoltura, Industria Agroalimentare, Risorse agroalimentari, Riforma fondiaria, Caccia e pesca, Foreste;

Viste le sottoscrizioni apposte in calce alla proposta di deliberazione;

Ad voti unanimi espressi nei modi di legge.

DELIBERA

1. di prendere atto di quanto riportato nelle premesse e di fare propria la proposta dell'Assessore all'Agricoltura, Industria Agroalimentare, Risorse agroalimentari, Riforma fondiaria, Caccia e pesca, Foreste;
2. approvare l'allegato, parte integrante e sostanziale del presente provvedimento, composto da n. 40 (quaranta) facciate, costituito da:
 - ✓ Servizio Territoriale di Brindisi - relazione trasmessa con nota prot. n. 9781 del 16/02/2023;
 - ✓ Servizio Territoriale di Taranto - relazione trasmessa con nota prot. n. 8389 del 09/02/2023;
 - ✓ Servizio Territoriale di Lecce - relazione trasmessa con nota prot. n. 9874 del 16/02/2023;
3. prendere atto che dalle relazioni dei Servizi territoriali di Brindisi, di Taranto e Lecce, i territori, per i quali la diminuzione del valore della produzione lorda vendibile ordinaria risulta superiore al 30%, sono costituiti dalla totalità dei comuni afferenti alle Province di Brindisi e di Lecce e i territori dei Comuni di Avetrana, Carosino, Faggiano, Fragagnano, Lizzano, Manduria, Maruggio, Monteiasi, Montemesola, Monteparano, Pulsano, Roccaforzata, San Marzano di San Giuseppe, Sava e Torricella per la provincia di Taranto;
4. richiedere al Ministero dell'agricoltura, della sovranità alimentare e delle foreste l'emissione del decreto di declaratoria, per infezioni di organismi nocivi ai vegetali causati dalla diffusione di batterio *Xylella fastidiosa* nel territorio delle Province di Brindisi, di Taranto e di Lecce, per l'annualità 2022, come sopra specificato, al fine di consentire l'accesso al Fondo di Solidarietà Nazionale, come previsto dal D.Lgvo. n. 102/04, modificato dal D.Lgvo 82/2008, art. 5 comma 2 lett. a),b),c),d) agli aventi diritto;
5. disporre che il dirigente della Sezione Competitività delle Filiere Agroalimentari provveda alla trasmissione del presente provvedimento al Ministero dell'agricoltura, della sovranità alimentare e delle foreste per richiedere l'emanazione del decreto di declaratoria.

6. di disporre la pubblicazione della presente Deliberazione nel BURP e sul sito internet istituzionale della Regione Puglia.

Il Segretario della Giunta

ANNA LOBOSCO

Il Presidente della Giunta

RAFFAELE PIEMONTESE



**REGIONE
PUGLIA**



Luigi Trotta
28.02.2023 08:01:51
GMT+00:00

**DIPARTIMENTO AGRICOLTURA, SVILUPPO RURALE E
AMBIENTALE
SEZIONE COORDINAMENTO SERVIZI TERRITORIALI
SERVIZIO TERRITORIALE AGRICOLTURA - LECCE**

Regione Puglia
Sezione Coordinamento dei Servizi Territoriali
UO: Ufficio Provinciale Agricoltura - Lecce

ADD_180/PROT
16/02/2023 - 0009874
Prot.: Usolto - Registro: Protocollo Generale

**DIRETTORE
DIPARTIMENTO AGRICOLTURA, SVILUPPO RURALE
REGIONE PUGLIA**

Pec. direttore.areasvilupporurale.regione@pec.rupar.puglia.it

**SEZIONE COMPETITIVITA' DELLE FILIERE AGROALIMENTARI
SERVIZIO ASSOCIAZIONISMO QUALITA' E MERCATI**
pec.: sezione.filieeagroalimentari@pec.rupar.puglia.it

SEZIONE COORDINAMENTO SERVIZI TERRITORIALI
pec: coordinamentoserviziterritoriali@pec.rupar.puglia.it

trasmissione via pec


OGGETTO:

D. Lgs. 29/03/2004, n. 102 – art. 5 - 6 - ; Decreto n. 2484 del 06/03/2020; DECRETO 23
giugno 2020;

Infezioni da *Xylella fastidiosa* ai vegetali per l'annualità 2022 nel territorio della Provincia
di Lecce: delimitazione territoriale e stima dei danni.

Ai sensi delle norme in oggetto richiamate, si trasmette, per gli adempimenti di competenza, relazione tecnica comprensiva di allegati.

P.O. "Avversità atmosferiche e statistica agraria"
Dr. TROISI Mario



Mario Troisi
16.02.2023
11:36:00
GMT+01:00

IL DIRIGENTE DEL SERVIZIO TERRITORIALE
Dr. DE CILLIS Attilio



**Attilio De
Cillis**
16.02.2023
11:55:22
GMT+01:00

SEZIONE COORDINAMENTO DEI SERVIZI TERRITORIALI
Servizio Territoriale Lecce

P.O. "Avversità atmosferiche e Statistica Agraria" – tel. 0832 373414
pec: upa.lecce@pec.rupar.puglia.it; mail: m.troisi@regione.puglia.it;



**REGIONE
PUGLIA**

**DIPARTIMENTO AGRICOLTURA SVILUPPO RURALE ED AMBIENTALE
SEZIONE COORDINAMENTO SERVIZI TERRITORIALI
SERVIZIO TERRITORIALE LECCE**

D. Lgs. 29/03/2004, n. 102 – art. 5 - 6 -
Interventi finanziari a sostegno delle imprese agricole a norma dell'art. 1, comma 2, lett. i), della L. n. 38/2003

D.M. n. 2484 del 06 marzo 2020
Attuazione delle disposizioni di cui all'art. 8 quater della Legge 21 maggio 2019, n. 44, relativo all'attuazione del Piano straordinario per la rigenerazione olivicola della Puglia

D.M. 23 giugno 2020
Criteri, priorità e procedure di attuazione delle disposizioni di cui all'articolo 9 del decreto 6 marzo 2020

RELAZIONE TECNICA

1. PREMESSA

La presente Relazione Tecnica viene resa ai fini dell'eventuale riconoscimento alle aziende agricole dei danni alle produzioni derivanti da organismi nocivi ai vegetali, **previa delimitazione del territorio interessato ed accertamento dei danni conseguenti**, secondo quanto previsto dall'art. 5, comma 1, comma 2 ed art. 6 del D.Lgs. 102/2004.

2. LE NORME E LA DELIMITAZIONE DEL TERRITORIO

Secondo quanto stabilito dall'art. 1 del D. Lgs. 102/2004, il Fondo di Solidarietà Nazionale ha l'obiettivo di promuovere principalmente interventi di prevenzione per far fronte ai danni alle produzioni agricole e zootecniche, alle strutture aziendali agricole, agli impianti produttivi ed alle infrastrutture agricole nei territori colpiti da calamità naturali o eventi eccezionali, compresi quelli da organismi nocivi ai vegetali.

Ai sensi dell'art. 9 del D.M. n. 2484 del 06/03/2020 (*Attuazione delle disposizioni di cui all'art. 8 quater della Legge 21 maggio 2019, n. 44, relativo all'attuazione del Piano straordinario per la rigenerazione olivicola della Puglia*), possono infatti essere concessi interventi compensativi di cui al D.Lgs. 102/2004, fino ad un massimo di tre esercizi, anche in favore delle imprese agricole che hanno subito danni superiori al 30% della Produzione Lorda Vendibile (PLV) a seguito della diffusione di *Xylella fastidiosa* nei territori delimitati dalla Regione Puglia.

Il Decreto del Ministero delle Politiche Agricole e Forestali 23/06/2020 stabilisce i criteri, le priorità e le procedure di attuazione delle disposizioni di cui all'art. 9 del D.M. n. 2484 del 06/03/2020; ai sensi dell'art. 1, comma 3, gli aiuti sono erogati unicamente alle imprese agricole che adottano le misure contenute nella Decisione di Esecuzione UE 2015/789 (Misure per impedire l'introduzione e la diffusione nell'Unione della *Xylella fastidiosa* e s.m.i.), nonché nel DM 13/02/2018 (Misure di emergenza per la

Servizio Territoriale LECCE - P.O. "Avversità atmosferiche e statistica agraria"
V.le A. Moro - 73100 LECCE - Tel. 0832 - 373414
mail: m.troisi@regione.puglia.it; pec: upo.lecce@pec.rupar.puglia.it;

prevenzione, il controllo e l'eradicazione di *Xylella fastidiosa* nel territorio della Repubblica Italiana) e sono inoltre limitati ai costi e ai danni causati dal patogeno *Xylella fastidiosa* a carico delle coltivazioni di olivo di cui l'Autorità competente ha formalmente riconosciuto la presenza.

In esecuzione dell'art. 4 della Decisione di Esecuzione n. 2015/789, l'intero territorio della Provincia di Lecce è stato dichiarato "zona delimitata" per *Xylella fastidiosa* già con la Determinazione del Dirigente del Servizio Agricoltura 1 giugno 2015, n. 195. Con le Determine succedutesi nel tempo – l'ultima delle quali è la n. 127 del 17/11/2022 – la Regione Puglia ampliava e ridefiniva le zone delimitate alla luce del rinvenimento di nuovi focolai di infezione, estendendo tale delimitazione anche alle Province contermini. Nelle medesime Determinazioni veniva stabilito, fra l'altro, che in questa parte del territorio dovevano essere obbligatoriamente adottate, da parte dei proprietari o dei conduttori, a qualsiasi titolo, dei terreni agricoli e delle aree non agricole, tutte le misure fitosanitarie ritenute necessarie per la prevenzione, il controllo, l'eradicazione ed il contenimento di *Xylella fastidiosa*, secondo quanto stabilito dalla Decisione di Esecuzione 2015/789 e dal DM 13 02 2018.

Il Regolamento UE 2020/1201 (Misure per prevenire l'introduzione e la diffusione nell'Unione della *Xylella fastidiosa*) entrato in vigore il 20/08/2020, abroga tuttavia la Decisione di Esecuzione UE n. 2015/789 apportandovi, di fatto, numerose modifiche, concedendo allo Stato membro la possibilità di applicare nella zona infetta misure di contenimento anziché misure di eradicazione.

Analogamente, il Decreto del Ministero delle Politiche Agricole e Forestali del 24 Gennaio 2022 (Adozione del Piano di emergenza nazionale per il contrasto di *Xylella Fastidiosa*) abroga il DM del 13 02 2018 (Misure di emergenza per la prevenzione, il controllo e l'eradicazione di *Xylella fastidiosa* nel territorio della Repubblica Italiana).

Con DGR 12 Dicembre 2022, n. 1866 (Approvazione del Piano di Azione per contrastare la diffusione di *Xylella fastidiosa* in Puglia per il biennio 2023 2024), la Regione Puglia, nell'ambito delle misure di contrasto alla diffusione del patogeno, consiglia (ma non obbliga) di eseguire le lavorazioni del terreno ed i trattamenti insetticidi contro gli adulti dell'insetto vettore.

3. ORIGINE, NATURA ED ENTITA' DEL DANNO DA XYLELLA FASTIDIOSA

Ai sensi del Reg. UE 2019/1702 del 01/08/2019, che integra il regolamento (UE) 2016/2031 del Parlamento europeo e del Consiglio, *Xylella fastidiosa* è considerato, assieme ad altri 19 organismi nocivi, "organismo nocivo da quarantena rilevante per l'Unione"; tali sono gli organismi nocivi il cui potenziale impatto economico, ambientale o sociale sul territorio dell'Unione è più grave rispetto ad altri organismi nocivi da quarantena.

Xylella fastidiosa è stato segnalato per la prima volta in Europa nella provincia di Lecce nell'Ottobre 2013; sino ad allora, la diffusione del batterio era confinata principalmente nel continente americano (Stati Uniti, Messico, Costa Rica, Brasile, Venezuela, Argentina e Perù), con più rare e delimitate segnalazioni in Asia (Taiwan).

Attualmente, del genere *Xylella* si conosce una sola specie (*Xylella fastidiosa*), con tre sottospecie differenziabili a livello genetico e per il diverso comportamento biologico (gamma d'ospiti):

- la sottospecie *fastidiosa*, associata principalmente alla "malattia di Pierce" su vite, ma in grado di infettare anche il mandorlo;
- la sottospecie *multiplex*, associata al mandorlo, ad altri fruttiferi e a specie arboree forestali (inclusa la quercia);
- la sottospecie *pauca*, i cui ceppi già noti attaccano essenzialmente gli agrumi e il caffè.

L'olivo è tra gli ospiti di *Xylella fastidiosa* anche al di fuori dell'Italia. Infatti, alle infezioni da *Xylella fastidiosa multiplex* già segnalate in California (Krugner et al., 2014), si sono più di recente aggiunte quelle sostenute da *Xylella fastidiosa pauca* in Argentina (Haelterman et al., 2015) e Brasile (Coletta-Filho et al., 2016). Le reazioni sintomatologiche riscontrate in questi due ultimi Paesi ricordano da vicino quelle osservate in Salento, anche queste messe in relazione alla presenza di una variante molecolare di *Xylella fastidiosa pauca* (Elbeiano et al. 2014; Loconsole et al., 2014b) geneticamente identica a un ceppo costaricano classificato come «sequence type 53» (ST53). Il ritrovamento del DNA gemello fa ritenere la Costa Rica quale possibile centro di origine di questo ceppo, soprattutto se si considera che in Europa vengono importate annualmente da questo Paese elevate quantità di piante ornamentali.

Xylella fastidiosa è un patogeno con un'ampia gamma di piante ospiti; ai sensi dell'All. I del Reg.to UE 2020/1201 sono oltre 300 le specie vegetali notoriamente sensibili a una o più sottospecie di *Xylella fastidiosa* ("piante ospiti"); esse comprendono specie coltivate di interesse agricolo (vite, agrumi, mandorlo, pero, pesco, ecc.), ma anche essenze forestali, ornamentali e spontanee (anche con infezioni latenti); queste ultime rappresentano a volte un importante "serbatoio di inoculo" del batterio. Sulla base delle indagini e delle ricerche condotte dalle istituzioni scientifiche, allo stato attuale, il ceppo ST53 è stato riscontrato nella Provincia di Lecce, oltre che su Olivo, anche sulle seguenti specie: Mandorlo, Ciliegio, Oleandro, Vinca minor, *Polygala myrtifolia*, *Westringia fruticosa*, *Acacia saligna*, *Spartium junceum*.

Xylella fastidiosa è un batterio gram-negativo che prolifera nei vasi xilematici delle piante (apparato conduttore della linfa grezza), causandone l'occlusione e quindi una serie di alterazioni in grado di determinare anche la morte delle piante infette; la sua trasmissione non può avvenire mediante contatto o diffusione aerea, ma esclusivamente da insetti; questi si nutrono succhiando la linfa dai vasi xilematici delle piante infette con l'apparato boccale pungente-succhiante. Con la linfa dei vasi legnosi gli insetti risucchiano anche i batteri che si fissano e si moltiplicano nel tratto iniziale del loro sistema digerente per essere reiniettati nelle piante durante le successive alimentazioni. Dopo aver acquisito il batterio nutrendosi da piante infette, questi insetti possono, infatti, spostarsi e nutrirsi su diverse specie vegetali (piante spontanee e coltivate), inoculando i batteri. Allo stato attuale le principali specie,

*diffuse nelle aree infette del Salento, per le quali è stata dimostrata la capacità di trasmettere il batterio, sono *Philaenus spumarius* e *Neophilaenus campestris*.*

Le manifestazioni iniziali sulle piante infette consistono nella comparsa di "bruscature fogliari" e di disseccamenti di rami e piccole branche distribuiti a caso nei palchi superiori della chioma. Con il passare del tempo i primi nuclei di seccume aumentano di dimensioni e gravità, si diffondono all'intera parte aerea della pianta che, nel volgere di poco tempo (2-3 anni in funzione della cultivar e delle dimensioni del soggetto), deperisce e muore. Il disseccamento dei tessuti inizia all'apice delle foglie e progredisce verso il picciolo diffondendosi all'intera lamina. Le foglie morte rimangono inserite sui rami da cui si distaccano con l'avvento delle piogge autunnali. La malattia colpisce tutti gli olivi indipendentemente dall'età, dalle dimensioni e dalla cultivar; i suoi esiti, tuttavia, sono particolarmente devastanti su Cellina di Nardò e Ogliarola Salentina, le due varietà che caratterizzano l'olivicoltura del Salento. Le piante in avanzato stato di deperimento, pur sottoposte a energiche potature per favorirne la ripresa vegetativa, producono ricacci che a loro volta disseccano. L'elevata incidenza (che facilmente raggiunge la totalità) di piante sintomatiche negli oliveti che ne sono colpiti, riduce gli oliveti ed il paesaggio salentino in generale ad un paesaggio spettrale; **di fatto gran parte del territorio provinciale si presenta come una sequenza unica ed indistinta di piante ormai completamente secche.**

4. INQUADRAMENTO TERRITORIALE E STRUTTURALE DELL'AREA DELIMITATA

Sulla base dei risultati dell'ultimo Censimento generale ISTAT dell'Agricoltura, aggiornati a seguito delle stime condotte a cura dei competenti Uffici Regionali e trasmessi periodicamente ad ISTAT, nei prospetti in allegato si riportano la stima della superficie del territorio delimitato ripartita per le singole destinazioni colturali, la produzione ordinaria del territorio delimitato, la percentuale media di danno stimata per la coltura dell'olivo e quella totale sulla produzione lorda vendibile.

Le aziende agricole dell'area interessata, per la massima parte individuali e a prevalente conduzione diretta, hanno una superficie media aziendale destinata ad olivo pari a 1,5 ettari; ciò a causa della estrema parcellizzazione e frammentazione fondiaria che caratterizza l'agricoltura salentina in generale. Dalla lettura dei dati emerge in maniera chiara ed inconfutabile l'importanza che l'olivo assume nell'economia dell'intero territorio delimitato; negli ultimi anni si è tuttavia assistito ad una consistente contrazione della superficie olivicola proprio in conseguenza dell'incidenza del batterio e delle conseguenti operazioni di estirpazione, parzialmente attenuata da quelle di reimpianto eseguite ai sensi

della Mis. 5.2 del PSR Puglia (*Sostegno a investimenti per il ripristino dei terreni agricoli e del potenziale produttivo danneggiati da calamità naturali, avversità atmosferiche ed eventi catastrofici*).

5. STIMA DEI DANNI

Se il riferimento territoriale deve essere necessariamente quello della delimitazione operata e definita a seguito dell'introduzione delle normative europee, nazionali e regionali, che identificano in tutto il territorio provinciale l'area definita "infetta", è pur evidente che in alcune aree dello stesso l'incidenza della malattia non può considerarsi uniformemente distribuita se riferita agli esiti delle manifestazioni sintomatologiche e quindi ai conseguenti decrementi produttivi degli oliveti; ad una vasta area, identificabile con gli oliveti presenti lungo il versante ionico della Provincia, teatro delle prime manifestazioni in assoluto della comparsa del patogeno, in cui la produttività degli oliveti è stata azzerata già da tempo e gli olivi sono di fatto ridotti a meri scheletri di legno rinsecchito, corrisponde invece un'area – identificabile con gli oliveti posti lungo alcune aree del versante adriatico e delle aree più interne - in cui la produttività non ha ancora subito decrementi produttivi paragonabili ai primi.

Per tale motivo, non appare superfluo sottolineare che nella stima dei danni, valida per tutto il territorio provinciale ed espressa necessariamente attraverso un unico valore medio percentuale, si è tenuto conto anche delle situazioni presenti in queste aree.

6. CONCLUSIONI

In esito agli accertamenti eseguiti e alle considerazioni fin qui esposte, si stima pertanto una incidenza percentuale media del danno pari al 38 % della produzione lorda vendibile del territorio così come delimitato, identificato con tutto il territorio della Provincia di Lecce.

Questo Ufficio ritiene pertanto che sussistono le condizioni per la concessione alle imprese agricole dei contributi di cui all'art. 5, comma 1, comma 2, del D. Lgs. 104/2002 e del DM 23/06/2020.

Allegati:

- Mod. A,B,C,F,G
- DDS n. 127/2022 e relativi Allegati (cartografie);

Li 16/02/2023

P.O. "Avversità atmosferiche e Statistica Agraria"
Dr. TROISI Mario

Mario Troisi
16.02.2023
12:39:42
GMT+01:00

IL DIRIGENTE SERVIZIO TERRITORIALE LECCE
Dr. DE CILLIS Attilio

Attilio De Cillis
16.02.2023
12:56:40
GMT+01:00

Servizio Territoriale "Avversità atmosferiche e statistica agraria"
V.le A. Moro - 7
mail: m.troisi@regione.puglia.it; pec: upa.lecce@pec.rupar.puglia.it

mod. A

Ministero delle Politiche
Agricole e Forestali
S.I.A.N.

ACCERTAMENTO EVENTI CALAMITOSI
(compilare per ciascun evento)

Lecce, li, 31/12/2022

REGIONE PUGLIA
PROVINCIA LECCE

EVENTO CALAMITOSO:

01	GRANDINATE	08	VENTI SCIROCCALI
02	GELATE	09	TERREMOTO
03	PIOGGE PERSISTENTI	10	TROMBA D'ARIA
04	SICCITA'	11	BRINATE
05	ECESSO DI NEVE	12	VENTI IMPETUOSI
06	PIOGGE ALLUVIONALI	13	MAREGGIATE
07	FITOPATIE		

DATA:

dal 01/01/2022
al 31/12/2022

NOTE:

Marzo Decima
16.02.2023
11:23:35
GMT+01:00

(da compilare a cura del Mipaf)

Data acquisizione ___ / ___ / ___




mod. B

REGIONE PUGLIA
 PROVINCIA LECCE
 Danni da Xylella fastidiosa
 ANNO 2022

Ministero delle politiche
 agricole e forestali
 S.I.A.N.

PRODUZIONE ORDINARIA DEL TERRITORIO DELIMITATO

COLTURE	ESTENSIONE (Ha)	QUANTITA'	VALORE (x 1000 euro)
ERBACEE DA GRANELLA (cereali, leguminose, oleaginose ecc.)	21.500	430.000	10680
ERBACEE DA SEME (mais da seme, ortive da seme ecc.)	//	//	//
ERBACEE INDUSTRIALI (tabacco, bietola da zucchero ecc)	//	//	//
FORAGGERE	3000	179000	2148
ORTIVE IN PIENO CAMPO	6200	1430000	71000
ORTIVE PROTETTE	150	75000	5500
FLORICOLE IN PIENO CAMPO	//	//	//
FLORICOLE PROTETTE	60		3000
ARBOREE FRUTTICOLE	109000	5160000	211280
ARBOREE DA LEGNO	//	//	//
VIVAI	350		14000
ALTRE PRODUZIONI VEGETALI	//	//	//
PRODUZIONI ZOOTECNICHE	N° CAPI		
BOVINI DA LATTE			
BOVINI DA CARNE			
SUINI			
OVICAPRINI			
AVICOLI			
ALTRE PRODUZIONI ZOOTECNICHE			
PRODUZIONI APISTICHE	N° ARNIE		
TOTALE PRODUZIONE LORDA VENDIBILE AREA DELIMITATA			317.608,00



Il Dirigente
 Mario Troisi
 16.02.2023
 1:23
 1:00

Le produzioni zootecniche ricompilate negli allevamenti aziendali non vanno riportate nel presente modello in quanto considerate con le produzioni zootecniche

mod. C

REGIONE PUGLIA
 PROVINCIA LECCE
 Danni da Xylella fastidiosa
 ANNO 2022

Ministero delle politiche
 agricole e forestali
 S.I.A.N.

ACCERTAMENTO DEI DANNI ALLE PRODUZIONI NEL TERRITORIO DELIMITATO

(importi in migliaia di euro)

Cod.	Colture / Allevamenti danneggiati	PRODUZIONE ORDINARIA						Danno accertato		danno		danno effettivo		Danno Riconosciuto
		Superficie (ha)	Produz. Unitaria (q)	Produz. Totale (q)	Prezzo Unitario (euro)	Valore Globale (euro)	%	Valore	produzione assicurata	%	valore			
	CEREALI	21000	20	420000	25	10500							MIPAF	
	LEGUMI DA GRANELLA	450	15	6750	25	168								
	FORAGGERE	3000	60	179000	12	2148								
	OLEAGINOSE	50	15	750	16	12								
	ORTIVE PIENO CAMPO	5000	250	1250000	50	62900								
	PATATA	1200	150	180000	45	8100								
	ORTIVE PROTETTE	150	500	75000	73	5500								
	UVA DA VINO	9800	110	1078000	45	48510								
	UVA DA TAVOLA	100	200	20000	45	900								
	OLIVO	98000	40	3920000	40	156800	77	120.736						
	FRUTTIFERI	600	120	72000	35	2520								
	AGRUMI	500	140	70000	36	2550								
	FLORICOLTURA PROTETTA	60				3000								
	VIVALI	350				14000								
						317.608,00	38							

Coltivazioni
 allevamenti

Maria Troisi
 16.04.2023
 11:29:35
 GMT+01:00

Timbro

Ministero delle politiche
agricole e forestali
S.I.A.N.

REGIONE PUGLIA
PROVINCIA: LECCE
Danni da Xylella fastidiosa
Anno 2022

mod. F

COMUNI RICADENTI NEL TERRITORIO DELIMITATO

1 PRODUZIONE 2 STRUTTURE AZIENDALI 3 STRUTTURE INTERAZIENDALI 4 OPERE DI BONIFICA

-	Intero territorio Comunale di tutti i Comuni della Provincia di Lecce.	<input checked="" type="checkbox"/>	<input type="checkbox"/>	<input type="checkbox"/>	<input type="checkbox"/>
-	_____	<input type="checkbox"/>	<input type="checkbox"/>	<input type="checkbox"/>	<input type="checkbox"/>
-	_____	<input type="checkbox"/>	<input type="checkbox"/>	<input type="checkbox"/>	<input type="checkbox"/>
-	_____	<input type="checkbox"/>	<input type="checkbox"/>	<input type="checkbox"/>	<input type="checkbox"/>
-	_____	<input type="checkbox"/>	<input type="checkbox"/>	<input type="checkbox"/>	<input type="checkbox"/>
-	_____	<input type="checkbox"/>	<input type="checkbox"/>	<input type="checkbox"/>	<input type="checkbox"/>
-	_____	<input type="checkbox"/>	<input type="checkbox"/>	<input type="checkbox"/>	<input type="checkbox"/>
-	_____	<input type="checkbox"/>	<input type="checkbox"/>	<input type="checkbox"/>	<input type="checkbox"/>
-	_____	<input type="checkbox"/>	<input type="checkbox"/>	<input type="checkbox"/>	<input type="checkbox"/>
-	_____	<input type="checkbox"/>	<input type="checkbox"/>	<input type="checkbox"/>	<input type="checkbox"/>
-	_____	<input type="checkbox"/>	<input type="checkbox"/>	<input type="checkbox"/>	<input type="checkbox"/>
-	_____	<input type="checkbox"/>	<input type="checkbox"/>	<input type="checkbox"/>	<input type="checkbox"/>
-	_____	<input type="checkbox"/>	<input type="checkbox"/>	<input type="checkbox"/>	<input type="checkbox"/>
-	_____	<input type="checkbox"/>	<input type="checkbox"/>	<input type="checkbox"/>	<input type="checkbox"/>
-	_____	<input type="checkbox"/>	<input type="checkbox"/>	<input type="checkbox"/>	<input type="checkbox"/>

Indicare senza abbreviazioni la dizione del Comune, barrando una o più caselle in corrispondenza del tipo di danno subito

Mario Troisi
16.02.2023
11:23:35
GMT+01:00



Timbro e firma _____

Ministero delle politiche
agricole e forestali
S.I.A.N.

REGIONE PUGLIA
PROVINCIA LECCE
EVENTO: Danni da Xylella fastidiosa – Anno 2022

Mod. G

Individuazione interventi Decreto Legislativo 29 marzo 2004, n.102

danni	Tipologia di intervento (*)
<input checked="" type="checkbox"/> Produzione	Art. 5, comma 2: di cui alle lettere: <input type="checkbox"/> a <input type="checkbox"/> b <input type="checkbox"/> c <input type="checkbox"/> d
<input type="checkbox"/> Strutture aziendali	Art. 5 comma 3; <input type="checkbox"/>
<input type="checkbox"/> Strutture interaziendali	Art. 5, comma 6; <input type="checkbox"/>
<input type="checkbox"/> Opere di Bonifica	Art. 5, comma 6; <input type="checkbox"/>

N.b. : Barrare la casella a sinistra del danno e le caselle riguardanti gli interventi richiesti.

- art 5, comma 2 di cui lettera:

- a) contributi in conto capitale fino all'80 per cento del danno accertato sulla base della produzione lorda vendibile ordinaria del triennio precedente;
- b) prestiti ad ammortamento quinquennale per le esigenze di esercizio dell'anno in cui si è verificato l'evento e per l'anno successivo, da erogare al seguente tasso agevolato:
 - 1) 20 per cento del tasso di riferimento per le operazioni di credito agrario oltre i 18 mesi per le aziende ricadenti in zone svantaggiate;
 - 2) 35 per cento del tasso di riferimento per le operazioni di credito agrario oltre i 18 mesi per le aziende ricadenti in altre zone;
 nell'ammontare del prestito sono comprese le rate delle operazioni di credito in scadenza nei 12 mesi successivi all'evento inerenti all'impresa agricola;
- c) proroga delle operazioni di credito agrario, di cui all'art.7 del Decreto Legislativo 29 marzo 2004, n.102, pubblicato nella Gazzetta Ufficiale del 23 aprile 2004, n.95;
- d) agevolazioni previdenziali di cui all'art. 8 del Decreto Legislativo 29 marzo 2004, n.102, pubblicato nella Gazzetta Ufficiale del 23 aprile 2004.

- art.5 comma 3: In caso di danni causati alle strutture aziendali e alle scorte possono essere concessi a titolo di indennizzo contributi in conto capitale fino al 100% dei costi effettivi.

- art 5, comma 6: compatibilmente con le esigenze primarie delle imprese agricole, possono essere adottate misure volte al ripristino delle infrastrutture connesse all'attività agricola, tra cui quelle irrigue e di bonifica, con onere della spesa a totale carico del Fondo di solidarietà nazionale.

Mario Troisi
16.02.2023
11:23:35
GMT+01:00



Timbro e firma _____

73616

Bollettino Ufficiale della Regione Puglia - n. 128 del 24-11-2022

DETERMINAZIONE DEL DIRIGENTE SEZIONE OSSERVATORIO FITOSANITARIO 17 novembre 2022, n. 127
Xylella fastidiosa sottospecie Pauca ST53 - Aggiornamento delle aree delimitate ai sensi dell'art. 4 del Reg. UE 2020/1201.

IL DIRIGENTE DELLA SEZIONE OSSERVATORIO FITOSANITARIO

VISTI

- La legge 7 agosto 1990, n. 241 'Nuove norme in materia di procedimento amministrativo e di diritto di accesso ai documenti amministrativi'.
- Il D.lgs. 30 marzo 2001, n. 165 'Norme generali sull'ordinamento del lavoro alle dipendenze delle amministrazioni pubbliche'.
- Il D.lgs. 7 marzo 2005, n. 82 'Codice dell'amministrazione digitale'.
- Il Decreto del Presidente della Giunta regionale n. 22 del 22/01/2021 recante l'adozione dell'atto di alta amministrazione MAIA 2.0.
- La deliberazione di Giunta regionale 677 del 26/04/2021 avente ad oggetto 'Atto di Alta Organizzazione. Modello Organizzativo "MAIA 2.0". Conferimento incarico di Direttore del Dipartimento Agricoltura, Sviluppo Rurale e Ambientale'.
- La deliberazione di Giunta regionale n. 712 del 03/05/2021 avente ad oggetto 'Conferimento incarico della Sezione 'Osservatorio Fitosanitario' del Dipartimento Agricoltura, Sviluppo Rurale ed Ambientale'.
- La determinazione dirigenziale n. 62 del 21/07/2022 di conferimento degli incarichi delle Posizioni Organizzative dipendenti dalla Sezione Osservatorio fitosanitario.

VISTI ALTRESI'

- il Reg. (UE) 2020/1201 della Commissione del 14 agosto 2020 relativo alle misure per prevenire l'introduzione e la diffusione nell'Unione della *Xylella fastidiosa* (Wells et al.) entrato in vigore il 20/08/2020.
- il Decreto Legislativo 2 febbraio 2021, n. 19 "Norme per la protezione delle piante dagli organismi nocivi in attuazione dell'articolo 11 della legge 4 ottobre 2019, n. 117, per l'adeguamento della normativa nazionale alle disposizioni del regolamento (UE) 2016/2031 e del regolamento (UE) 2017/625", che dispone che i Servizi Fitosanitari Regionali sono le Autorità deputate per l'attuazione sul territorio del controllo e della vigilanza ufficiale sullo stato fitosanitario dei vegetali coltivati e spontanei, nonché dei loro prodotti nelle fasi di produzione, conservazione e commercializzazione, al fine di verificare l'eventuale presenza di organismi nocivi e l'applicazione di tutte le misure fitosanitarie ritenute idonee a prevenire o contrastare la loro diffusione.
- la Determinazione del Dirigente Sezione Osservatorio Fitosanitario n. 35 del 29/04/2021 che ha aggiornato le aree delimitate alla *Xylella fastidiosa* sottospecie *pauca* ST53, alla luce del rinvenimento di piante infette in zona indenne.
- la Determinazione del Dirigente Sezione Osservatorio Fitosanitario n° 177 del 30/12/2021 di revoca dell'area delimitata di Canosa di Puglia.
- la Deliberazione della Giunta Regionale n. 343 del 14/03/2022 "Approvazione "Piano d'azione per contrastare la diffusione di *Xylella fastidiosa* (Well et al.) in Puglia.
- La Determinazione del Dirigente Sezione Osservatorio Fitosanitario n. 67 del 26/07/2022 che ha stabilito misure integrative dell'attività di sorveglianza prevista dal piano di azione approvato con la DGR n° 343 del 14/03/2022.

PREMESSO CHE

- L'Osservatorio fitosanitario della Regione Puglia è l'Autorità fitosanitaria competente, ai sensi dell'art. 6 del Decreto legislativo 2 febbraio 2021, n. 19 comma g), nella definizione delle aree delimitate in relazione al rinvenimento di un organismo nocivo da quarantena rilevante per l'Unione Europea.
- La Giunta regionale, con deliberazione n. 343 del 14/03/2022, ha approvato il "Piano d'azione per contrastare la diffusione di *Xylella fastidiosa* (Well et al.) in Puglia" e ha affidato all'Osservatorio fitosanitario il compito di aggiornare il suddetto Piano sulla base della valutazione del rischio fitosanitario e/o di aggiornare le aree delimitate a seguito dei risultati dell'attività di sorveglianza o di eventuali modifiche normative che dovessero sopraggiungere.
- L'Osservatorio fitosanitario, con determina la Determina n. 67 del 26/07/2022, alla luce dei risultati delle attività di sorveglianza, ha ritenuto di dovere rafforzare la sorveglianza nelle aree a più alto rischio fitosanitario nelle seguenti aree:
 - intero agro comunale dei comuni di Polignano, Monopoli e Alberobello;
 - area di 100 m attorno ai siti in cui c'è notevole passaggio e sosta di veicoli, presenti nei comuni succitati e lungo le strade di grande percorrenza;
 - area larga 400 m posta a nord della zona contenimento che si estende dallo Jonio all'Adriatico.

PRESO ATTO CHE

- Nel corso delle attività di sorveglianza programmate nel 2022 svolte sino al momento dell'emanazione del presente provvedimento, sono state individuate 240 piante infette così distribuite:
 - n. 39 piante infette nell'area indenne compresa tra le aree delimitate di Monopoli e Polignano;
 - n. 76 piante infette nell'area delimitata di Monopoli;
 - n. 4 piante infette nell'area delimitata di Polignano;
 - n. 117 nella zona di applicazione delle misure di contenimento dell'area delimitata 'Salento';
 - n. 4 piante infette nella zona cuscinetto dell'area delimitata 'Salento'.
- L'Osservatorio, al fine di verificare la sottospecie di *Xylella* presente nei focolai individuati in agro di Polignano - zona indenne, ha dato mandato al CNR di effettuare la caratterizzazione del ceppo.
- Il CNR, con nota del 10/08/2022, ha confermato la presenza del genotipo ST53 appartenente alla sottospecie *pauca*.

RITENUTO CHE

- La rilevazione delle piante infette nell'area compresa tra le aree delimitate di Polignano e di Monopoli confermi l'elevato rischio fitosanitario descritto nel Piano d'azione 2022 e che, pertanto, sia necessario rafforzare le attività di sorveglianza fitosanitaria nell'intera area previa ridefinizione delle attuali aree delimitate di cui alla deliberazione di Giunta regionale n. 343 del 2022.

RITENUTO ALTRESI'

- Di dovere istituire una nuova area delimitata denominata "Valle D'Itria" la cui zona infetta comprenda l'intero agro comunale di Polignano, Monopoli, Alberobello e parte dell'agro di Castellana Grotte nelle quali adottare misure di eradicazione di cui agli articoli da 7 a 11 del Reg. UE 2020/1201.
- La nuova area delimitata "Valle D'Itria" debba comprendere una zona cuscinetto pari a 5 km.
- Di dovere confermare la zona in cui si attuano misure di contenimento dell'area infetta di cui all'allegato III - parte A del Reg. UE 2020/1201 (indicata come area infetta Salento), definita ai sensi della lettera b) - comma 2 dell'art. 4 dello stesso Regolamento.

73618

Bollettino Ufficiale della Regione Puglia - n. 128 del 24-11-2022

- Di rappresentare i limiti territoriali delle aree delimitate con l'Allegato 1 e 1bis al presente provvedimento che ne formano parte integrante e sostanziale;
- Di applicare le misure fitosanitarie obbligatorie prescritte dall'Osservatorio Fitosanitario in tutte le particelle catastali che rientrano anche parzialmente nelle aree delimitate.

DATO ATTO CHE

- E' possibile individuare con esattezza il punto esatto in cui ricade una particella ossia se trattasi di zona infetta, zona cuscinetto, zone con misure di contenimento utilizzando la specifica applicazione presente nel sito www.emergenzaxylella.it

VERIFICA AI SENSI DEL D. Lgs 196/03**Garanzie alla riservatezza**

La pubblicazione dell'atto all'albo, salve le garanzie previste dalla legge 241/90 in tema di accesso ai documenti amministrativi, avviene nel rispetto della tutela alla riservatezza dei cittadini, secondo quanto disposto dal D. Lgs. 196/03 in materia di protezione dei dati personali, nonché dal vigente regolamento regionale n. 5/2006 per il trattamento dei dati sensibili e giudiziari.

Ai fini della pubblicità legale, l'atto destinato alla pubblicazione è redatto in modo da evitare la diffusione di dati personali identificativi non necessari, ovvero il riferimento a dati sensibili.

ADEMPIMENTI CONTABILI AI SENSI DEL D.Lgs. n. 118/2011 e ss.mm.ii.

Il presente provvedimento non comporta alcun mutamento qualitativo o quantitativo di entrata o di spesa né a carico del bilancio regionale né a carico degli enti per i cui debiti i creditori potrebbero rivalersi sulla Regione (e che è escluso ogni ulteriore onere aggiuntivo rispetto a quelli già autorizzati a valere sullo stanziamento previsto dal bilancio regionale).

DETERMINA DI

- Confermare tutte le premesse esposte in narrativa che qui si intendono riportate per farne parte integrante;
- Istituire una nuova area delimitata denominata "Valle D'Itria" la cui zona infetta comprenda l'intero agro comunale di Polignano, Monopoli, Alberobello e parte dell'agro di Castellana Grotte nelle quali adottare misure di eradicazione di cui agli articoli da 7 a 11 del Reg. UE 2020/1201.
- Stabilire che la zona cuscinetto della nuova area delimitata "Valle D'Itria" comprenda un territorio di larghezza di 5 chilometri dalla zona infetta.
- Confermare la zona in cui si attuano misure di contenimento dell'area infetta di cui all'allegato III – parte A del Reg. UE 2020/1201 (indicata come area infetta Salento), definita ai sensi della lettera b) - comma 2 dell'art. 4 dello stesso Regolamento.
- Rappresentare i limiti territoriali delle aree delimitate con l'Allegato 1 e 1bis al presente provvedimento che ne formano parte integrante e sostanziale;
- Applicare le misure fitosanitarie obbligatorie prescritte dall'Osservatorio Fitosanitario in tutte le particelle catastali che rientrano anche parzialmente nelle aree delimitate.
- Dare atto che detta delimitazione è consultabile sui portali istituzionali della Regione Puglia www.regione.puglia.it e sul sito istituzionale www.emergenzaxylella.it.
- Dare atto altresì che nel richiamato sito www.emergenzaxylella.it è possibile individuare, con esattezza, il punto esatto in cui ricade una particella ossia se trattasi di zona infetta, zona cuscinetto, zone con misure di contenimento utilizzando la specifica applicazione.

- Trasmettere copia del presente atto:
 - alle Prefetture di BA – BAT - BR –TA – LE;
 - al Comando Regionale Carabinieri Forestali – Puglia;
 - all'ARIF;
 - alle Province pugliesi;
 - all'ANCI Puglia perché provveda a dare informazione a tutti i Comuni rientranti nella delimitazione.
- Stabilire che il presente provvedimento è immediatamente esecutivo.
- Pubblicare il presente provvedimento sul BUR Puglia.
- Dare atto che questo provvedimento:
 - è unicamente formato con mezzi informatici e firmato digitalmente, è composto da 5 (cinque) facciate e dagli allegati 1, 1 bis e 2 , composti rispettivamente da n. 1 facciata e sarà conservato, ai sensi delle Linee Guida del Segretario generale della Giunta Regionale e del Segretario Generale del Presidente, prot. n. AOO_022/652 del 31.3.2020, sui sistemi informatici regionali CIFRA, Sistema Puglia e Diogene; non sarà trasmesso al Dipartimento Programmazione e Finanze - Servizio Ragioneria - in quanto non sussistono adempimenti contabili;
 - sarà reso pubblico, ai sensi dell'art. 20 comma 3 del Decreto del Presidente della Giunta regionale n. 443 del 31.07.2015, mediante affissione per 10 giorni lavorativi a decorrere dalla data della sua adozione, all'Albo delle Determinazioni Dirigenziali tramite la piattaforma regionale CIFRA, ai sensi delle Linee Guida del Segretario generale della Giunta Regionale e del Segretario Generale del Presidente, prot. n. AOO_022/652 del 31.3.2020;
 - sarà pubblicizzato nella sezione "Amministrazione trasparente", sotto sezione "Provvedimenti dirigenti amministrativi" del sito www.regione.puglia.it.

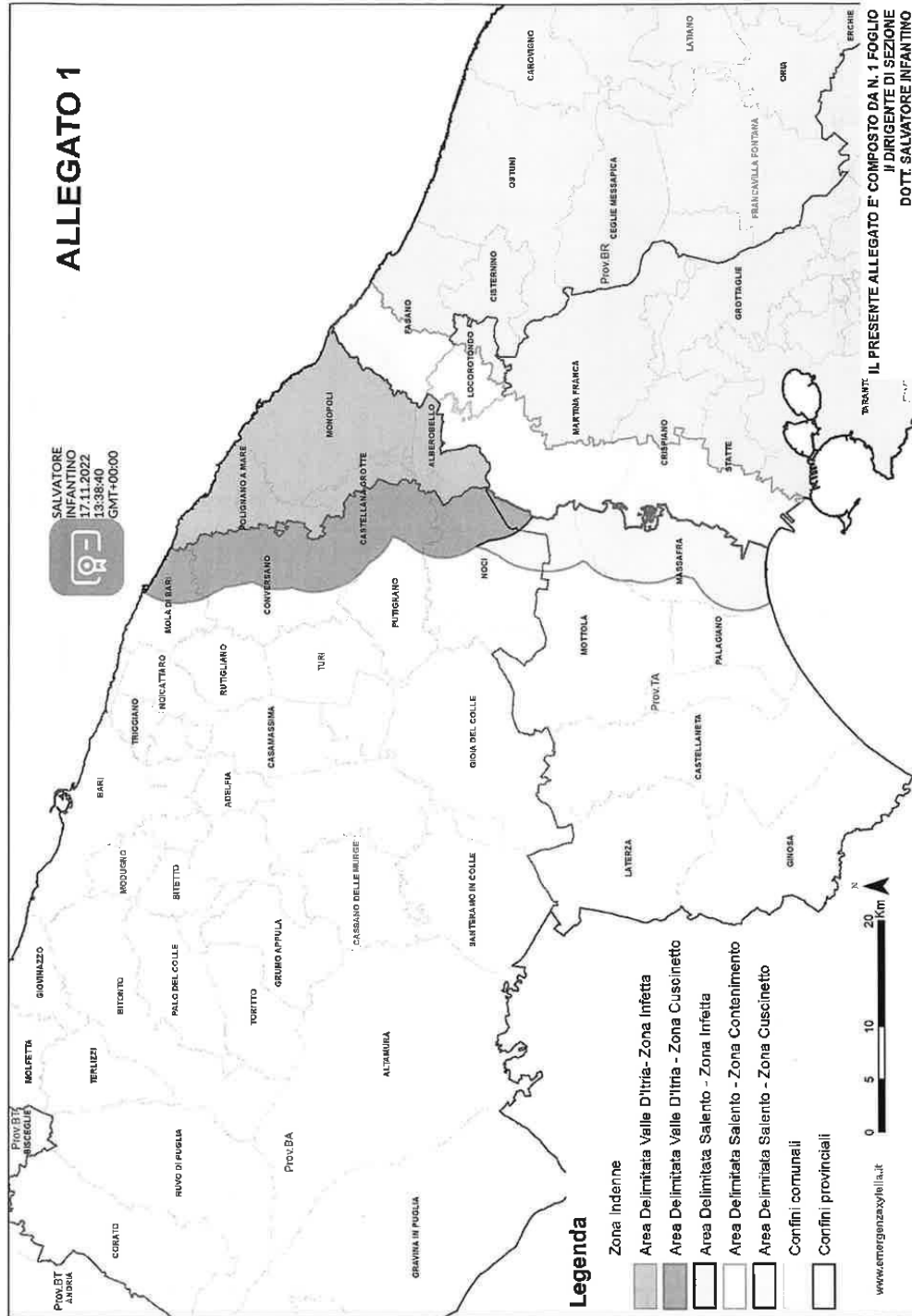
IL DIRIGENTE DELLA SEZIONE
(Dr. Salvatore Infantino)

La sottoscritta attesta che il procedimento istruttorio, è stato espletato nel rispetto della vigente normativa regionale, nazionale e comunitaria e che il presente schema di provvedimento, predisposto ai fini dell'adozione dell'atto finale da parte del dirigente di Sezione, è conforme alle risultanze istruttorie.

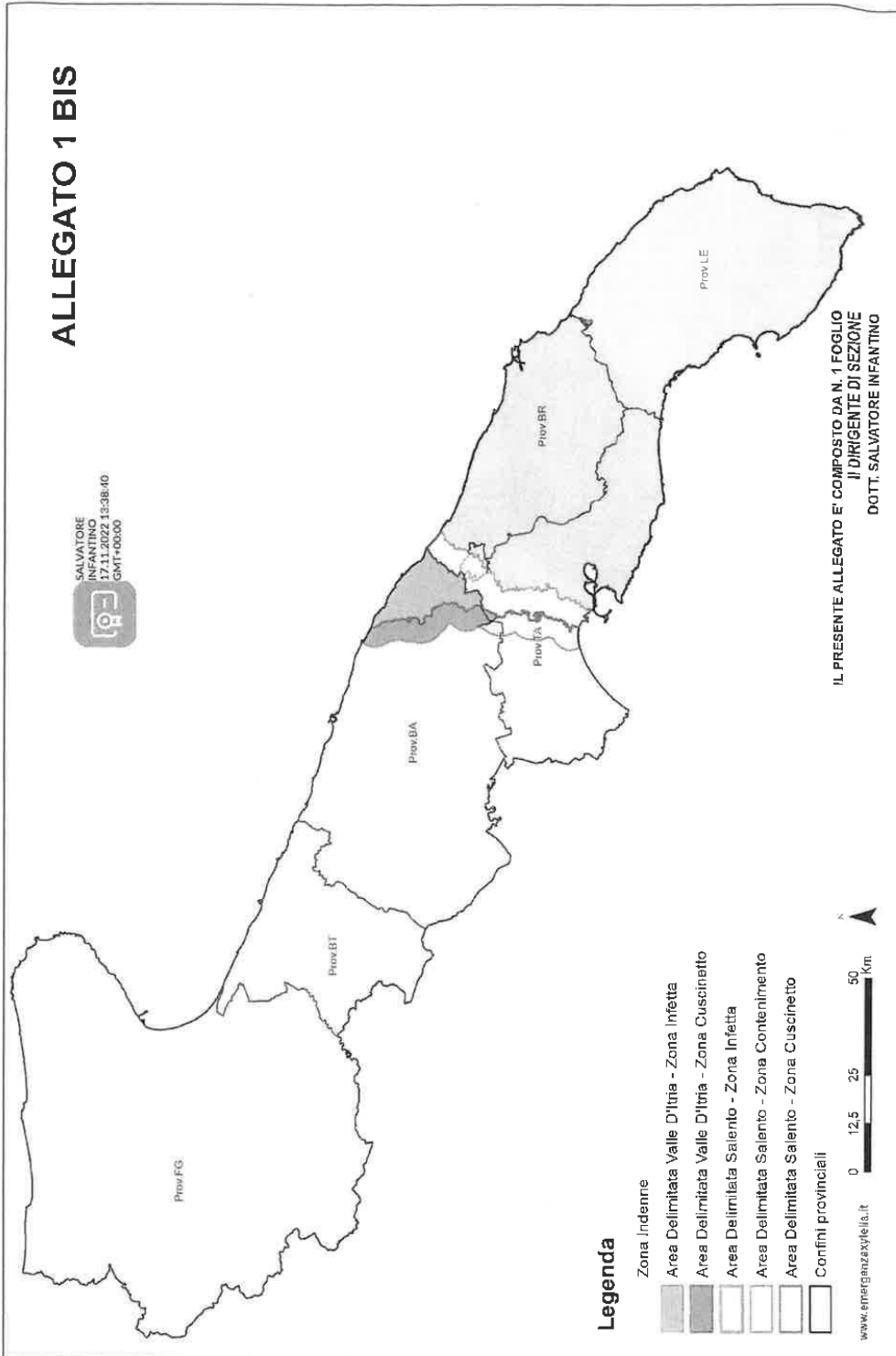
Il Responsabile P.O. (Dott. Anna Percoco)

73620

Bollettino Ufficiale della Regione Puglia - n. 128 del 24-11-2022



ALLEGATO 1 BIS



73622

Bollettino Ufficiale della Regione Puglia - n. 128 del 24-11-2022



SALVATORE
INFANTINO
17.11.2022 13:38:40
GMT+00:00

ALLEGATO 2
IL PRESENTE ALLEGATO E' COMPOSTO DA N.1 FOGLIO
IL DIRIGENTE DELLA SEZIONE

AREA DELIMITATA SALENTO - ZONA INFETTA IN PROVINCIA DI LECCE		
PROVINCIA	COMUNE	FOGLI DI MAPPA CATASTALI
LECCE		INTERO TERRITORIO PROVINCIALE

AREA DELIMITATA SALENTO - ZONA INFETTA IN PROVINCIA DI BRINDISI		
PROVINCIA	COMUNE	FOGLI DI MAPPA CATASTALI
BRINDISI		INTERO TERRITORIO PROVINCIALE

AREA DELIMITATA SALENTO - ZONA INFETTA IN PROVINCIA DI TARANTO		
PROVINCIA	COMUNE	FOGLI DI MAPPA CATASTALI
TARANTO	AVETRANA	INTERO TERRITORIO COMUNALE
	CAROSINO	
	CRISPANO	
	FAGGIANO	
	FRAGAGNANO	
	GROTTAGLIE	
	LEPORANO	
	LIZZANO	
	MANDURIA	
	MARTINA FRANCA	
	MARUGGIO	
	MONTEIASI	
	MONTEMESOLA	
	MONTEPARANO	
	PULSANNO	
	ROCCAFORZATA	
SAN GIORGIO IONICO		
SAN MARZANO DI SAN GIUSEPPE		
SAVA		
STATTE		
TASANTO		
TORRICELLA		

AREA DELIMITATA SALENTO - ZONA INFETTA IN PROVINCIA DI BARI		
PROVINCIA	COMUNE	FOGLI DI MAPPA CATASTALI
BARI	LOCOROTONDO	INTERO TERRITORIO COMUNALE

AREA DELIMITATA SALENTO - ZONA DI CONTENIMENTO		
PROVINCIA	COMUNE	FOGLI DI MAPPA CATASTALI
BRINDISI	FASANO	FOGLI: da 15 a 32; da 34 a 44; da 48 a 56; da 61 a 65; da 73 a 75; 84, 85; da 103 a 115
BARI	LOCOROTONDO	FOGLI: da 1 a 17; da 21 a 28; da 32 a 37; 40, 41, 43, 46, 54
TARANTO	CRISPANO	FOGLI: da 1 a 6; da 11 a 18; da 26 a 33; da 51 a 58; da 66 a 74; da 82 a 87
	STATTE	FOGLI: da 1 a 13; da 22 a 27; 30, 40, 41, 49, 50
	MARTINA FRANCA	FOGLI: da 1 a 42; da 46 a 57; da 70 a 81; 83; da 99 a 101; da 114 a 118; da 138 a 142; da 160 a 163; da 162 a 167
	TARANTO	FOGLI SEZIONE A: 114, 116; da 132 a 137; da 161 a 172; da 181 a 184; 190, 193(SVILUPPO Z)

AREA DELIMITATA VALLE D'ITRIA - ZONA INFETTA		
PROVINCIA	COMUNE	FOGLI DI MAPPA CATASTALI
BARI	ALBEROBELLO	INTERO TERRITORIO COMUNALE
	CASTELLANA GROTTI	FOGLI: da 4 a 6; da 15 a 17; da 22 a 24; 30, 31, da 37 a 39; 44, 48, 49, 53, 57, 58, da 62 a 64; 68, 69, 72, 74, 75
	MONOPOLI	INTERO TERRITORIO COMUNALE
	POLIGNANO A MARE	INTERO TERRITORIO COMUNALE

AREA DELIMITATA VALLE D'ITRIA - ZONA CUSCINETTO		
PROVINCIA	COMUNE	FOGLI DI MAPPA E PARTICELLE CATASTALI RICADENTI NEL BUFFER DI 6 CHILOMETRI DALLA ZONA INFETTA VALLE D'ITRIA
BARI	CASTELLANA GROTTI	PARTE TERRITORIO COMUNALE
	CONVERSANO	
	MOLA DI BARI	
	NOCI	
	PUTIGNANO	

AREA DELIMITATA SALENTO - ZONA CUSCINETTO		
PROVINCIA	COMUNE	FOGLI DI MAPPA E PARTICELLE CATASTALI RICADENTI NEL BUFFER DI 6 CHILOMETRI DALLA ZONA CONTENIMENTO
BARI	NOCI	PARTE TERRITORIO COMUNALE
TARANTO	MASSAFRA	PARTE TERRITORIO COMUNALE
	MOTTOLA	



**REGIONE
PUGLIA**

**DIPARTIMENTO AGRICOLTURA, SVILUPPO
RURALE ED AMBIENTALE**

**SEZIONE COORDINAMENTO DEI SERVIZI
TERRITORIALI**

SERVIZIO TERRITORIALE BRINDISI

Prot. Uscita
r_puglia/AOO_180/PROT/16/02/2023/0009781

Alla Sezione Competitività filiere Agroalimentari
Servizio Associazionismo Qualità e Mercati
Pec: sezione.filieagroalimentari@pec.rupar.puglia.it

E p.c. Sezione Coordinamento Servizi territoriali
Pec: coordinamentoserviziterritoriali@pec.rupar.puglia.it

TRASMESSA A MEZZO PEC

Oggetto: D.Lgs n.102/2004. Xylella fastidiosa, annualità 2022, provincia di Brindisi.
Relazione.

Si trasmette unitamente alla presente, la relazione completa degli allegati, relativa all'evento in oggetto che ha interessato la provincia di Brindisi.

La stessa viene trasmessa per gli adempimenti di competenza.

Il Responsabile della P. O.
(Dott. Agr. Giovanni D'AGNANO)



Giovanni
D'Agnano
16.02.2023
11:36:11
GMT+01:00

Il Dirigente del Servizio
(Dott. Attilio DE CILLIS)



Attilio De Cillis
16.02.2023
12:01:39
GMT+01:00

www.regione.puglia.it

Servizio Territoriale Brindisi P.O. "Avversità atmosferiche e associazionismo"
Via Tor Pisana n. 120 – 72100 BRINDISI - Tel: 0831.544.340
mail: g.dagnano@regione.puglia.it – pec: upa.brindisi@pec.rupar.puglia.it

**REGIONE
PUGLIA****DIPARTIMENTO AGRICOLTURA, SVILUPPO
RURALE ED AMBIENTALE****SEZIONE COORDINAMENTO DEI SERVIZI
TERRITORIALI**

SERVIZIO TERRITORIALE BRINDISI

Provincia di BRINDISI - D.Lgs n.102/04 e L.R. n. 66/2017; Decreto n. 2484 del 06/03/2020;
Decreto 23 giugno 2020.

Relazione di stima dei danni da organismi nocivi ai vegetali: Xylella Fastidiosa - **Anno 2022**

NATURA DELLE AVVERSITÀ E DELIMITAZIONE TERRITORIALE

Xylella fastidiosa, sub specie pauca genotipo ST53, è un batterio importato dal centro America, agente della malattia denominata "Sindrome del Disseccamento Rapido dell'Olivo". Il batterio si moltiplica nei vasi conduttori dello xilema delle piante ospiti causandone l'occlusione con il conseguente irregolare flusso linfatico dalle radici all'apparato aereo, in grado così da portare progressivamente nell'arco di 3-5 anni, al disseccamento completo della chioma e, nelle cultivar sensibili come l'Ogliarola Salentina e la Cellina di Nardò, alla morte della pianta. L'andamento epidemico è specifico della malattia che, da una opoche piante inizialmente infette, viene diffusa a quelle circostanti da insetti vettori (sputacchine). Le prime segnalazione di piante sintomatiche risalgono all'estate del 2013 nella zona di Gallipoli, da allora l'epidemia con la sua diffusione ha provocato la morte di milioni di piante di olivo ed ha cambiato il paesaggio del Salento.

Nel corso del 2022 è stato attuato il "Piano d'azione per contrastare la diffusione di Xylella fastidiosa", approvato con Deliberazione della Giunta Regionale n. 343 del 14.03.2022. I risultati del monitoraggio mostrano un ulteriore avanzamento del batterio in Puglia, verso ovest, in zona cuscinetto e in zona indenne con presenze negli agri di Polignano a Mare, Castellana Grotte, Monopoli, Alberobello e Martina Franca. Nella zona di contenimento, dove ricade parte dell'agro di Fasano in provincia di Brindisi e di Locorotondo della provincia di Bari, si osserva un consolidamento della presenza del batterio. Con lo stesso piano, in provincia di Brindisi, nella piana degli ulivi monumentali (Cisternino, Carovigno e Ostuni), si sono attuate le lotte obbligatorie al vettore con i trattamenti fitosanitari e con le lavorazioni superficiali del terreno. Queste ultime hanno interessato anche i comuni di Ceglie Messapica e Villa Castelli. Nella restante parte del territorio provinciale, la malattia è ampiamente diffusa, con danni notevoli alla produzione olivicola e con la conseguente perdita di reddito e di giornate lavorative agricole.

L'area proposta per la delimitazione ai sensi del D.Lgs n.102/04 è individuata con l'intera provincia, come determinato con Atto Dirigenziale della Sezione Osservatorio Fitosanitario 17 novembre 2022, n. 127 "Xylella fastidiosa sottospecie Pauca ST53 - Aggiornamento delle aree delimitate ai sensi dell'art. 4 del Reg. UE 2020/1201".

www.regione.puglia.it

Servizio Territoriale Brindisi P.O. "Avversità atmosferiche e statistica agraria"
Via Tor Pisana n. 120 – 72100 BRINDISI - Tel: 0831.544.340
mail: g.dagnano@regione.puglia.it – pec: upa.brindisi@pec.rupar.puglia.it



**REGIONE
PUGLIA**

**DIPARTIMENTO AGRICOLTURA, SVILUPPO
RURALE ED AMBIENTALE**

**SEZIONE COORDINAMENTO DEI SERVIZI
TERRITORIALI**

SERVIZIO TERRITORIALE BRINDISI

DANNI ALLE PRODUZIONI OLIVICOLE

I danni alle coltivazioni olivicole prodotti dal batterio, consistono nella riduzione dell'attività vegetativa, con successiva comparsa di disseccamenti via via sempre più estesi, con conseguente forte calo della produzione. Nei casi più gravi l'evoluzione della malattia porta alla morte delle piante. Il batterio colonizza e infetta nuove aree e i focolai preesistenti vanno espandendosi, infatti nella zona delimitata è possibile individuare il danno in tutte le varie fasi, dal lieve al totale disseccamento della pianta, e la stima dei danni, valida per tutto il territorio provinciale ed espressa attraverso un unico valore medio percentuale, tiene conto di tale situazione.

CARATTERISTICHE DEL REGIME FONDARIO

Ad eccezione di un modesto numero di grandi e medie aziende ad indirizzo colturale intensivo o semi-intensivo, la maggior parte del territorio colpito risulta frazionato in piccole aziende condotte in economia da proprietari o affittuari coltivatori diretti.

RAPPORTI CONTRATTUALI PREDOMINANTI NELLA ZONA E SISTEMI DI CONDUZIONE DELLE IMPRESE

I sistemi di conduzione più diffusi nella zona sono la *conduzione diretta* del coltivatore su terreni di proprietà o in affitto ed in misura minore la *proprietà capitalistica*.

FASE VEGETATIVA IN CUI SI TROVANO LE COLTIVAZIONI DANNEGGIATE

L'avversità ha interessato la coltivazione in tutte le sue fasi fenologiche.

ENTITÀ DEI DANNI ALLE PRODUZIONI

I danni causati dall'avversità, consistono nella progressiva compromissione dello sviluppo vegetativo delle piante di olivo colpite, con conseguente forte riduzione della produzione di olive, con riflessi anche nelle annualità successive. La S.A.U. investita ad oliveto in provincia di Brindisi è pari a 64.000 ha, con una P.L.V. ordinaria di € 128.000.000. La produzione danneggiata ammonta a € 88.320.000, corrispondente al 69% della P.L.V. olivicola dell'area delimitata.

PROPOSTE SUGLI INTERVENTI IN RELAZIONE ALL'ENTITÀ DEI DANNI

In riferimento a quanto sopra esposto, verificata e constatata l'eccezionalità dell'evento, essendo i danni accertati nel territorio delimitato della provincia di Brindisi pari a €

www.regione.puglia.it

Servizio Territoriale Brindisi P.O. "Avversità atmosferiche e statistica agraria"
Via Tor Pisana n. 120 – 72100 BRINDISI - Tel: 0831.544.340
mail: g.dagnano@regione.puglia.it – pec: upa.brindisi@pec.rupar.puglia.it



**REGIONE
PUGLIA**

**DIPARTIMENTO AGRICOLTURA, SVILUPPO
RURALE ED AMBIENTALE**

**SEZIONE COORDINAMENTO DEI SERVIZI
TERRITORIALI**

SERVIZIO TERRITORIALE BRINDISI

88.320.000, superiori al 30% della P.L.V. ordinaria (€ 286.596.000), questo Servizio Territoriale ritiene di invocare i benefici previsti dall'art. 5 comma 2, di cui alle lettere a, b, c, d, del D.Lgs n.102/04, per i danni subiti dalle aziende agricole.

Allegati:

- Mod. A, B, C, F,G
- Cartografia del territorio interessato (Atto Dirigenziale della Sezione Osservatorio Fitosanitario 17 novembre 2022, n. 127)

Il Responsabile della P. O.

(Dott. Agr. Giovanni D'AGNANO)

Giovanni
D'Agnano
16.02.2023
11:52:58
GMT+01:00



www.regione.puglia.it

Servizio Territoriale Brindisi P.O. "Avversità atmosferiche e statistica agraria"
Via Tor Pisana n. 120 – 72100 BRINDISI - Tel: 0831.544.340
mail: g.dagnano@regione.puglia.it – pec: upa.brindisi@pec.rupar.puglia.it

Ministero delle politiche
agricole e forestali
S.I.A.N.

mod. A

ACCERTAMENTO EVENTI CALAMITOSI
(compilare per ciascun evento)

Brindisi _____

REGIONE: PUGLIAPROVINCIA: BRINDISIEVENTO: XYLELLA FASTIDIOSA

01	GRANDINATE	07	VENTI SCIROCCALI
02	GELATE	08	TERREMOTO
03	PIOGGE PERSISTENTI	09	TROMBA D'ARIA
04	SICCITA'	10	BRINATE
05	ECESSO DI NEVE	11	VENTI IMPETUOSI
06	PIOGGE ALLUVIONALI	12	MAREGGIATE
		<input checked="" type="checkbox"/>	13 ORGANISMI NOCIVI

DATA:

periodi dal 01 / 01/ 2022 al 31/12/2022
dal ___ / ___ / ___ al ___ / ___ / ___
dal ___ / ___ / ___ al ___ / ___ / ___

giorni

NOTE: _____

Timbro e firma

Dott. Agr. Giovanni D'AGNANO

(da compilare a cura del Mipaf)

Data acquisizione ___ / ___ / ___

Prot. _____



Giovanni
D'Agnano
16.02.2023
12:06:40
GMT+01:00

Giovanni
D'Agnano
16.02.2023
12:06:40
GMT+01:00



Ministero delle politiche
agricole e forestali

S.I.A.N.

REGIONE PUGLIA

PROVINCIA BRINDISI

EVENTO XYLELLA FASTIDIOSA

mod. B

PRODUZIONE ORDINARIA DEL TERRITORIO DELIMITATO

Data

(importi in migliaia di Euro)

COLTURE	ESTENSIONE (ha)	QUANTITA' (q)	VALORE (€)
ERBACEE DA GRANELLA (cereali, leguminose, oleaginose ecc.)	16.800	326.000	9.038
ERBACEE DA SEME (mais da seme, ortive da seme ecc.)			
ERBACEE INDUSTRIALI (tabacco, bietola da zucchero ecc.)			
FORAGGERE	6.100	366.000	4.392
ORTIVE IN PIENO CAMPO	6.800	1.496.000	64.328
ORTIVE PROTETTE	70	42.000	2.940
FLORICOLE IN PIENO CAMPO			
ARBOREE FRUTTICOLE	78.850	4.884.500	204.148
ARBOREE DA LEGNO			
VIVAI	40		1.750
PRODUZIONI ZOOTECNICHE	N° CAPI	---	
BOVINI DA LATTE			
BOVINI DA CARNE			
SUINI			
OVICAPRINI			
AVICOLI			
ALTRE PRODUZIONI ZOOTECNICHE			
PRODUZIONI APISTICHE	N° ARNIE		
TOTALE PRODUZIONE LORDA VENDIBILE AREA DELIMITATA			286.596

Timbro e Firma Dott. Agr. Giovanni D'AGNANO

mod. C

Giovanni
D'Agnano
16.02.2023
12:06:40
GMT+01:00

Ministero delle politiche
agricole e forestali
S.I.A.N.

REGIONE PUGLIA
PROVINCIA BRINDISI
EVENTO XYLELLA FASTIDIOSA

ACCERTAMENTO DEI DANNI ALLE PRODUZIONI NEL TERRITORIO DELIMITATO

Codici	Colture / Allevamenti danneggiati	PRODUZIONE ORDINARIA							Danno accertato			Danno produzione assicurata		Danno effettivo		Danno Riconosciuto MIPAF	
		Superficie (ha) o N° capi	Prod. Unitaria (q)	Prod. Totale (q)	Prezzo unitario (€)	Valore globale (€)	%	Valore	%	Valore	%	Valore					
	cereali	14.800	20	296.000	28	8.288											
	leguminose da granella	2.000	15	30.000	25	750											
	foraggiere	6.100	60	366.000	12	4.392											
	ortive in pieno campo	6.800	220	1.496.000	43	64.328											
	Vite per uva da vino	10.700	100	1.070.000	45	48.150											
	Vite per uva da tavola	750	230	172.500	47	8.108											
	oliveto	64.000	50	3.200.000	40	128.000	69,00	88.320									
	Fruttiferi	3.400	130	442.000	45	19.890											
	ortofloroprotette	70	600	42.000	70	2.940											
	Vivai fruttiferi e ornam.	30				1.350											
	Altri vivai	10				400											
	Totale Coltivazioni	108.660				286.596	30,82	88.320									
	Totale allevamenti																
	Totale apicoltura																
	Totali					286.596	30,82	88.320									88.320

Timbro e Firma

Dott. Agr. Giovanni D'AGNANO

Ministero delle politiche
agricole e forestali
S.I.A.N.

REGIONE
PROVINCIA
EVENTO

PUGLIA
BRINDISI
XYLELLA FASTIDIOSA

mod. F

COMUNI RICADENTI NEL TERRITORIO DELIMITATO

Data



PRODUZIONE

2

STRUTTURE
AZIENDALI

3

STRUTTURE
INTERAZIENDALI

4

OPERE DI
BONIFICA

- Intera Provincia

2 3 4

1 2 3 4

1 2 3 4

1 2 3 4

1 2 3 4

1 2 3 4

1 2 3 4

1 2 3 4

1 2 3 4

1 2 3 4

1 2 3 4

1 2 3 4

1 2 3 4

1 2 3 4

1 2 3 4

1 2 3 4

1 2 3 4

1 2 3 4

1 2 3 4

Indicare senza abbreviazioni la dizione del Comune, barrando una o più caselle in corrispondenza del tipo di danno subito

Timbro e firma

Dott. Agr. Giovanni D'AGNANO



Giovanni
D'Agnano
16.02.2023
12:06:40
GMT+01:00

mod. G

Ministero delle politiche
agricole e forestali
S.I.A.N.

REGIONE PUGLIA
PROVINCIA BRINDISI
EVENTO XYLELLA FASTIDIOS.

Data _____

Individuazione interventi legge n: 102/2004

danni	Tipologia di intervento
<input checked="" type="checkbox"/> Produzione	Art.5, comma 2: di cui alle lettere <input checked="" type="checkbox"/> a <input checked="" type="checkbox"/> b <input checked="" type="checkbox"/> c <input checked="" type="checkbox"/> d Lettera d - bis <input type="checkbox"/> Art. 5, comma 2 bis <input type="checkbox"/>
<input type="checkbox"/> Strutture aziendali	Art. 5, comma 2
<input type="checkbox"/> Strutture interaziendali	Art. 5 comma 3 di cui alla lettera <input type="checkbox"/>
<input type="checkbox"/> Opere di Bonifica	di cui alla lettera <input type="checkbox"/>

Timbro e firma Dott. Agr. Giovanni D'AGNANO

Giovanni
D'Agnano
16.02.2023
12:06:40
GMT+01:00



**REGIONE
PUGLIA****DIPARTIMENTO AGRICOLTURA, SVILUPPO RURALE ED AMBIENTALE
SEZIONE COORDINAMENTO DEI SERVIZI TERRITORIALI
SERVIZIO TERRITORIALE DI TARANTO**

REGIONE PUGLIA A00180 n° 008389 del 09/02/2023 Protocollo: USCITA
--

Destinatario:
Regione Puglia
Dipartimento Agricoltura, Sviluppo Rurale ed Ambientale
Sezione Competitività Filiere Agroalimentari
Lungomare N. Sauro 47
70121-BARI
Pec: sezione.filieraagroalimentari@pec.rupar.puglia.it

Oggetto: D. Lgs n.102/2004 e s.m.i., L R. 24/90 e s.m.i..
Ricognizione danni evento **“Organismi nocivi per le specie vegetali: Xylella fastidiosa – anno 2022”**.
TRASMISSIONE RELAZIONE

In allegato alla presente si trasmette la relazione tecnica, ai sensi del D. Lgs. 29 marzo 2004 n. 102, per la stima dei danni di “Organismi nocivi per le specie vegetali: *Xylella fastidiosa*” che ha interessato l’intero territorio della provincia di Taranto nell’anno 2022.

Tanto per gli adempimenti di competenza.

Distinti saluti

Il Responsabile della P.O.
“Avversità’ – ISTAT – IAP – Diversificazione”
(Dr. Agr. Nicola Boccuzzi)



Nicola Boccuzzi
09.02.2023
15:08:13
GMT+01:00

Il Dirigente ad Interim
del Servizio Territoriale
(Dr. Agr. Nicola Laricchia)

Firmato digitalmente da:
NICOLA LARICCHIA
Regione Puglia
Firmato il: 09-02-2023 15:20:33
Seriale certificato: 1074304
Valido dal 03-08-2021 al 03-08-2024

Servizio Territoriale di Taranto
Via Tirrenia, 4 74100 – TARANTO
P.O. “Avversità’ – ISTAT – IAP – Diversificazione”
Il Responsabile della P.O. **Dr. Agr. Nicola Boccuzzi**

Tel: **099.73.07.547**
Mail: n.boccuzzi@regione.puglia.it
Pec: avversita.iap.ta.regione@pec.rupar.puglia.it
Pec: upa.taranto@pec.rupar.puglia.it

**REGIONE
PUGLIA****DIPARTIMENTO AGRICOLTURA, SVILUPPO RURALE ED AMBIENTALE
SEZIONE COORDINAMENTO DEI SERVIZI TERRITORIALI
SERVIZIO TERRITORIALE DI TARANTO**

REGIONE PUGLIA A00180
n° 007750 del 08/02/2023
Protocollo: USCITA

**Al Dirigente ad Interim
del Servizio Territoriale di Taranto**

Oggetto: Stima dei danni nella Provincia di Taranto causati da Organismi nocivi per le specie vegetali: Xylella Fastidiosa sottospecie Pauca ST53 – Anno 2022.

Relazione Tecnica.

D.lgs n°102 del 29/03/2004 e ss.mm.ii.

Con riferimento all'oggetto, il sottoscritto Funzionario Dr. Agr. Nicola Boccuzzi Responsabile della P.O. "Avversità – ISTAT – IAP – Diversificazione", incaricato dal Dirigente del Servizio Territoriale di Taranto Dr. Agr. Nicola Laricchia, in attuazione del D.lgs n°102/04 ha proceduto, previa delimitazione del territorio interessato nella Provincia di Taranto, nella verifica e valutazione dei danni causati da Organismi nocivi per le Specie vegetali quali *Xylella Fastidiosa sottospecie Pauca*.

Natura ed entità del danno.

Xylella fastidiosa è un batterio Gram negativo associato a diverse malattie delle piante, in grado di causare gravi danni sia alle specie agrarie che a quelle di interesse ornamentale. Per le ripercussioni socio-economiche che questo patogeno può avere ed in considerazione dell'elevato rischio fitosanitario, *Xylella fastidiosa* è stato considerato un Organismo nocivo da quarantena prioritario nell'ambito del territorio dell'Unione Europea (Reg. UE 2019/1702), con l'emanazione da parte della Commissione Europea di specifiche misure fitosanitarie per contrastarne la diffusione nell'ambito del territorio Comunitario.

I primi casi di attacchi di *Xylella Fastidiosa* si sono riscontrati in Puglia nel 2013 nel territorio della provincia di Lecce, con attacchi su piante di olivo che hanno manifestato sintomi di disseccamento rapido. Con il tempo la propagazione del patogeno è stata di tipo epidemico a causa dell'assenza di organismi utili a contrastare lo sviluppo biologico dello stesso, diffondendosi così sul territorio regionale e determinando una notevole diminuzione del potenziale olivicolo pugliese.

**REGIONE
PUGLIA****DIPARTIMENTO AGRICOLTURA, SVILUPPO RURALE ED AMBIENTALE
SEZIONE COORDINAMENTO DEI SERVIZI TERRITORIALI
SERVIZIO TERRITORIALE DI TARANTO**

Il batterio una volta entrato nella pianta, colonizza i vasi xilematici dell'ospite, causando sintomi riconducibili all'occlusione dei vasi conduttori dovuta alla moltiplicazione del patogeno ed alla formazione di colonie batteriche. Nello stadio iniziale della patologia, la pianta manifesta disseccamenti parziali del lembo fogliare a partire dal margine; successivamente, con l'aumento della carica batterica nei vasi xilematici dell'ospite, si manifesta una graduale morte dell'apparato vegetativo con disseccamenti di porzioni più o meno estese della chioma fino ad interessare la morte dell'intera pianta. Al taglio dei rami o delle branche sono visibili imbrunimenti dei tessuti legnosi dovuti ad una intensa necrosi della porzione xilematica.



La trasmissione del batterio avviene principalmente attraverso insetti xilemofagi, vettori molto diffusi tra le colture agrarie, in grado di visitare numerose piante spontanee e coltivate, ospiti del batterio *Xylella fastidiosa*. Gli insetti vettori provvisti di apparato boccale pungente-succhiante, acquisiscono il batterio nutrendosi della linfa dalle piante infette trasmettendolo alle piante sane attraverso il normale processo di nutrizione dell'insetto. Pertanto il patogeno non viene trasmesso per semplice azione di contatto ma bensì attraverso un processo fisiologico della biologia dell'insetto. Dagli studi scientifici effettuati in questi anni, si è riscontrato che il principale vettore per la trasmissione del batterio *Xylella fastidiosa* è rappresentato da un *Rincote* della famiglia *Aphrophoridae* appartenente al genere *Philaenus* ed in particolare *P. spumarius* chiamato volgarmente sputacchina.



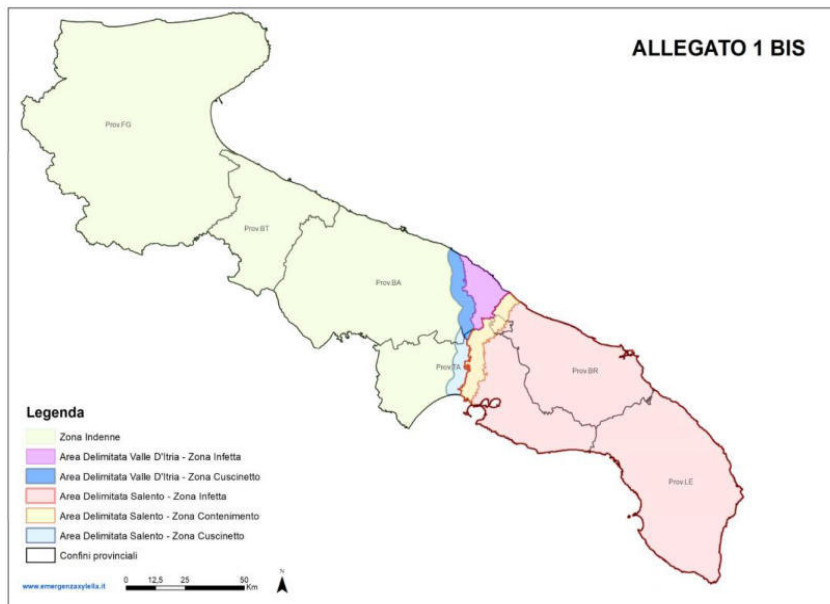
**REGIONE
PUGLIA**

**DIPARTIMENTO AGRICOLTURA, SVILUPPO RURALE ED AMBIENTALE
SEZIONE COORDINAMENTO DEI SERVIZI TERRITORIALI
SERVIZIO TERRITORIALE DI TARANTO**



Delimitazione dell'area interessata dal danno e valutazione dello stesso.

Il territorio della provincia di Taranto interessato dall'evento è rappresentato dagli interi comuni di Avetrana, Carosino, Faggiano, Fragagnano, Lizzano, Manduria, Maruggio, Monteiasi, Montemesola, Monteparano, Pulsano, Roccaforzata, San Marzano di San Giuseppe, Sava e Torricella così come riportato nell'allegato 2 e nell'allegato 1 BIS della Determinazione del Dirigente della Sezione Osservatorio Fitosanitario n°127 del 17/11/2022 – *Aggiornamento delle Aree delimitate ai sensi dell'art.4 del Reg UE 2020/2021.*





**REGIONE
PUGLIA**

**DIPARTIMENTO AGRICOLTURA, SVILUPPO RURALE ED AMBIENTALE
SEZIONE COORDINAMENTO DEI SERVIZI TERRITORIALI
SERVIZIO TERRITORIALE DI TARANTO**

Il danno accertato durante i sopralluoghi di campo riguarda principalmente la coltivazione dell'Olivo. Questo consiste nella riduzione dell'attività vegetativa della pianta per effetto dell'attacco batterico con conseguente disseccamento dell'apparato vegetativo e calo di produzione per la pianta. Nei casi più gravi della malattia, lo stadio avanzato della stessa, ha provocato la morte totale della pianta ospite. Ad oggi è possibile rinvenire nuovi focolai che vanno ad aggiungersi a quelli già esistenti e per tale motivo nell'area infetta, è possibile riscontrare la malattia sotto le diverse forme, da quella con il semplice disseccamento di parti della chioma a piante che manifestano il completo disseccamento e morte dell'apparato aereo.

CONCLUSIONI

Alla luce di quanto esposto, ai fini del calcolo della percentuale della Produzione Lorda perduta su quella totale del territorio provinciale interessato dall'evento dovuto all'intensificarsi degli attacchi dell'Organismo Nocivo *Xylella fastidiosa*, sono state compilate le schede di valutazione dei danni per coltura interessata.

Da tale computo è emerso che per il territorio delimitato, la perdita di produzione è stata superiore al 30% della PLV ordinaria così come previsto dal D.lgs n°102/2004.

I Comuni interessati dall'evento **sono delimitati per l'intero territorio comunale** e sono rappresentati da:

COMUNI DELIMITATI PER L'INTERO TERRITORIO	
Avetrana	Montemesola
Carosino	Monteparano
Faggiano	Pulsano
Fragagnano	Roccaforzata
Lizzano	San Marzano di San Giuseppe
Manduria	Sava
Maruggio	Torricella
Monteiasi	

Nel complesso si può affermare che l'area delimitata ed interessata dall'evento, ricopre una superficie di 33.147 ettari di cui 18.610 ettari investiti ad oliveto. La Produzione Lorda Vendibile perduta a seguito dell'attacco del patogeno è stimata in circa **€ 42.337.750,00** che rapportata alla Produzione Lorda Vendibile Ordinaria del territorio delimitato di **€ 131.974.755,00**, determina un danno pari al **32,08%** della PLV considerata.



**REGIONE
PUGLIA**

**DIPARTIMENTO AGRICOLTURA, SVILUPPO RURALE ED AMBIENTALE
SEZIONE COORDINAMENTO DEI SERVIZI TERRITORIALI
SERVIZIO TERRITORIALE DI TARANTO**

Pertanto, a conclusione della presente relazione ed alla luce di quanto sopra riportato, si propone l'applicazione delle provvidenze previste dall'art. 5 comma 2 lettera a), b), c), d) del D. lgs. n°102/2004 per i territori comunali delimitati e riportati nel modello F delle schede ministeriali.

Si allegano i modelli ministeriali previsti dalla normativa vigente: modelli A; B; C; F; G.

Il Responsabile della P.O.

(Dr. Agr. Nicola Boccuzzi)



Nicola Boccuzzi
10.02.2023
09:59:11
GMT+01:00

REGIONE: PUGLIA

Mod.A

PROVINCIA: TARANTO

EVENTO CALAMITOSO (1):

01		Grandinate	08		Venti sciroccali
02		Gelate	09		Terremoto
03		Piogge persistenti	10		Tromba d'aria
04		Siccità	11		Brinate
05		Eccesso di neve	12		Venti impetuosi
06		Piogge Alluvionali	13		Mareggiate
07	X	Organismi Nocivi (<i>Xylella fastidiosa</i>)			


Periodo: dal 01 gennaio 2022 al 31 dicembre 2022

Territorio danneggiato:

**Intero territorio dei comuni di:
Avetrana, Carosino, Faggiano, Fragagnano, Lizzano, Manduria, Maruggio,
Monteiasi, Montemesola, Monteparano, Pulsano, Roccaforzata, San Marzano di
San Giuseppe, Sava e Torricella.**

TARANTO 08/02/2023

Il Responsabile della P.O.

(Dr. Agr. Nicola Boccuzzi)

 Nicola Boccuzzi
 10.02.2023 09:59:11
 GMT+01:00

MINISTERO
dell'Agricoltura e delle Foreste
S.I.A.N.

mod. B

Taranto, li 08/02/2023

PRODUZIONE ORDINARIA DEL TERRITORIO DELIMITATO

REGIONE: **PUGLIA**
PROVINCIA: **TARANTO**
EVENTO: **XYLELLA FASTIDIOSA anno 2022**

COLTURE	ESTENSIONE (Ha)	QUANTITA' (Ql.)	VALORE (€)
cereali (frumento-orzo-avena-ecc)	3.031	75.775	3.409.875,00
ortaggi	412	74.160	2.224.800,00
oliveto	18.610	930.500	60.482.500,00
vigneto da tavola	206	51.500	2.060.000,00
vigneto da vino (spalliera e tendone)	9.731	1.265.030	63.251.500,00
fruttiferi	25	3.250	130.000,00
pascolo	296	2.960	14.800,00
foraggere	836	50.160	401.280,00
TOTALE PRODUZIONE LORDA VENDIBILE AREA DELIMITATA			131.974.755,00

Il Responsabile della P.O.

(Dr. Agr. **Nicola Boccuzzi**)

Nicola Boccuzzi
10.02.2023 09:59:11
GMT+01:00




mod. C

Taranto, li 08/02/2023

MINISTERO
dell'Agricoltura e delle Foreste
S.I.A.N.Regione **PUGLIA**
Provincia **TARANTO**
Evento **XYLELLA FASTIDIOSA anno 2022**STIMA DEI DANNI
PRODUZIONE DANNEGGIATA DEL TERRITORIO DELIMITATO

codici colture	colture	estensione ha	PRODUZIONE ORDINARIA						Danno accertato			Danno effettivo		Danno Riconosciuto MIPAF €.	
			q/ha	Produzione Totale Ql.	Prezzo unitario €.	Valore Globale €.	%	Valore €.	Danno produzione assicurata €.	%	Valore €.				
	cereali	3.031	25,00	75.775,00	45,00	3.409.875	0	0,00							
	ortaggi	412	180,00	74.160,00	30,00	2.224.800	0	0,00							
	oliveto	18.610	50,00	930.500,00	65,00	60.482.500	70	42.337.750,00							
	vigneto da tavola	206	250,00	51.500,00	40,00	2.060.000	0	0,00							
	vigneto da vino	9.731	130,00	1.265.030,00	50,00	63.251.500	0	0,00							
	fruttiferi	25	130,00	3.250,00	40,00	130.000	0	0,00							
	pascoli	296	10,00	2.960,00	5,00	14.800	0	0,00							
	foraggere	836	60,00	50.160,00	8,00	401.280	0	0,00							
	TOTALE	33.147		2.453.335,00		131.974.755,00		42.337.750,00							

(importi in migliaia di Euro)

DANNO ALLE PRODUZIONI: € 42.337.750,00/131.974.755,00*100 = 32,08%Il Responsabile della P.O.
(Dr. Agr. Nicola Boccuzzi)

 Nicola Boccuzzi
10.02.2023
09:59:11
GMT+01:00

MOD. F

Ministero
Dell'Agricoltura e delle Foreste
S.I.A.N.

REGIONE: **PUGLIA**
PROVINCIA: **TARANTO**
EVENTO: **Siccità dal 01 gennaio 2022 al 31 agosto 2022**

COMUNI RICADENTI NEL TERRITORIO PROVINCIALE DANNEGGIATO



PRODUZIONE

2

STRUTTURE
AZIENDALI

3

STRUTTURE
INTERAZIENDALI

4

OPERE DI
BONIFICA

1	2	3	4
---	---	---	---

		1	2	3	4
1	Avetrana , intero territorio comunale.	X			
2	Carosino , intero territorio comunale.	X			
3	Faggiano , intero territorio comunale.	X			
4	Fragagnano , intero territorio comunale.	X			
5	Lizzano , intero territorio comunale.	X			
6	Manduria , intero territorio comunale.	X			
7	Maruggio , intero territorio comunale.	X			
8	Monteiasi , intero territorio comunale.	X			
9	Montemesola , intero territorio comunale.	X			
10	Monteparano , intero territorio comunale.	X			
11	Pulsano , intero territorio comunale.	X			
12	Roccaforzata , intero territorio comunale.	X			
13	San Marzano di San Giuseppe , intero territorio comunale.	X			
14	Sava , intero territorio comunale.	X			
15	Torricella , intero territorio comunale.	X			

Taranto, li 08/02/2023

Il Responsabile della P.O.
(Dr. Agr. Nicola Boccuzzi)



Nicola
Boccuzzi
10.02.2023
09:59:11
GMT+01:00

Ministero
Dell'Agricoltura e delle Foreste
S.I.A.N.

MOD. G

REGIONE: **PUGLIA**
PROVINCIA: **TARANTO**
EVENTO: **Organismi Nocivi: *Xylella fastidiosa***
dal 01 gennaio 2022 al 31 dicembre 2022

Taranto, li 08/02/2023

Individuazione interventi: D.Lgs. 102/04

DANNI		TIPOLOGIA DI INTERVENTO (*)				
<input checked="" type="checkbox"/>	PRODUZIONE	Art. 5 comma 2 di cui alle lettere:	<input checked="" type="checkbox"/>	<input checked="" type="checkbox"/>	<input checked="" type="checkbox"/>	<input checked="" type="checkbox"/>
<input type="checkbox"/>	STRUTTURE AZIENDALI	Art. 5 comma 3 lettera	<input type="checkbox"/>			
<input type="checkbox"/>	STRUTTURE INTERAZIENDALI OPERE DI BONIFICA	Art. 5 comma 6	<input type="checkbox"/>			

N.B. Barrare la casella a sinistra del danno e le caselle riguardanti gli interventi richiesti.

-art. 5 comma 2 di cui lettera:

- a) contributi in conto capitale fino all'80 per cento del danno accertato sulla base della produzione lorda vendibile ordinaria del triennio precedente;
- b) prestiti ad ammortamento quinquennale per le esigenze di esercizio nell'anno in cui si è verificato l'evento dannoso e per l'anno successivo, da erogare al seguente tasso agevolato:
 - 1) 20 per cento del tasso di riferimento per le operazioni di credito agrario oltre i 18 mesi per le aziende ricadenti in zone svantaggiate;
 - 2) 35 per cento del tasso di riferimento per le operazioni di credito agrario oltre i 18 mesi per le aziende ricadenti in altre zone; nell'ammontare del prestito sono comprese le rate delle operazioni di credito in scadenza nei 12 mesi successivi all'evento inerenti all'impresa agricola;
- c) proroga delle operazioni di credito agrario di cui all'articolo 7;
- d) agevolazioni previdenziali di cui all'articolo 8.

-art. 5 comma 3:

contributi in conto capitale fino al 100 per cento dei costi effettivi per danni causati alle strutture aziendali ed alle scorte;

-art. 5 comma 6 di cui alla lettera:

- al ripristino delle strade interpoderali, delle opere di approvvigionamento idrico nonché delle reti idriche e degli impianti irrigui, ancorché non ricadenti in comprensori di bonifica, con onere di spesa a totale carico del Fondo;
- al ripristino delle opere pubbliche di bonifica e di bonifica montana, ivi compresi i lavori diretti alla migliore efficienza delle opere da ripristinare, con onere di spesa a totale carico del Fondo.

Il Responsabile della P.O.

(Dr. Agr. Nicola Boccuzzi)

Nicola Boccuzzi
10.02.2023 09:59:11
GMT+01:00