

DETERMINAZIONE DEL DIRIGENTE SERVIZIO VIA e VINCA 24 ottobre 2022, n. 369

**ID VIA 801-D.Lgs. n. 152/2006 e smi, L. 241/1990 e smi e L.R. n. 11/2001 e smi - Verifica di ottemperanza ex art. 28 del D.Lgs. n. 152/2006 e ss.m.ii.della documentazione tecnica richiesta nel “Quadro delle Condizioni Ambientali” allegato alla Determinazione Dirigenziale n. 426 del 15.10.2021 del Servizio VIA/VINCA della Regione Puglia relativa al procedimento di valutazione di impatto ambientale e di incidenza ambientale ricompreso nel procedimento ID VIA 506 ex art. 27 bis del TUA per il “Progetto di Utilizzo dei reflui affinati provenienti dal depuratore consortile di Carovigno nel comparto agricolo della Riserva Naturale dello stato di Torre Guaceto di Carovigno (BR)” sito in loc. Torre Guaceto nel Comune di Carovigno (Br).**

**Proponente: Consorzio di Gestione di Torre Guaceto.**

#### **IL DIRIGENTE ad interim del SERVIZIO VIA-VINCA**

**VISTA** la L.R. 4 febbraio 1997 n.7 “*Norme in materia di organizzazione della Amministrazione Regionale*” ed in particolare gli artt. 4 e 5.

**VISTA** la D.G.R. 28 luglio 1998 n. 3261, avente ad oggetto “*Separazione delle attività di direzione politica da quelle di gestione amministrativa. Direttiva alle strutture regionali*”.

**VISTI** gli artt. 14 e 16 del D.Lgs.30 marzo 2001, n. 165 “*Norme generali sull’ordinamento del lavoro alle dipendenze delle amministrazioni pubbliche*”.

**VISTO** l’art.18 del D.Lgs. 30 giugno 2003, n. 196 “*Codice in materia di protezione dei dati personali*” ed il Reg. 2016/679/UE.

**VISTO** il D. Lgs. n. 33 del 14/03/2013 recante “*Riordino della disciplina riguardante gli obblighi di pubblicità, trasparenza e diffusione delle informazioni da parte delle Pubbliche Amministrazioni*”;

**VISTO** il Decreto del Presidente della Giunta Regionale del 22 gennaio 2021 n. 22 avente oggetto Adozione Atto di Alta Organizzazione. Modello Organizzativo “MAIA 2.0”;

**VISTA** la DGR n. 678 del 24 aprile 2021 avente ad oggetto: “Atto di Alta Organizzazione. Modello Organizzativo “MAIA 2.0”. Conferimento incarichi di Direttore di Dipartimento Ambiente, Paesaggio e Qualità Urbana”;

**VISTA** la Determina n. 9 del 04/03/2022 codice cifra 013/DIR/2022/00009 avente ad oggetto: “Conferimento delle funzioni di dirigente *ad interim* del Servizio VIA-VINCA della Sezione Autorizzazioni Ambientali del Dipartimento Ambiente,Paesaggio e Qualità Urbana”;

**VISTA** la Determina n. 75 del 10/03/2022 codice cifra 089/DIR/2022/00075 avente ad oggetto: “Atto di organizzazione interna della Sezione Autorizzazioni ambientali e servizi afferenti”;

**VISTA** la L.R. n. 51 del 30/12/2021 “Disposizioni per la formazione del bilancio di previsione 2022 e bilancio pluriennale 2022-2024 della Regione Puglia - legge di stabilità regionale 2022.”;

**VISTA** la L.R. n.52 del 30/12/2021 “Bilancio di previsione della Regione Puglia per l’esercizio finanziario 2022 e bilancio pluriennale 2022-2024.”.

#### **VISTI:**

- la L. 7 agosto 1990 n.241 “*Nuove norme in materia di procedimento amministrativo e di diritto di accesso ai documenti amministrativi*” e s.m.i.;
- il D.Lgs. 3 aprile 2006 n.152 “*Norme in materia ambientale*” e s.m.i.;
- la L.R. 12 aprile 2001 n.11”*Norme sulla valutazione dell’impatto ambientale*” e s.m.i.;
- la L.R. 14 giugno 2007 n.17 “*Disposizioni in campo ambientale, anche in relazione al decentramento delle funzioni amministrative in materia ambientale*” e s.m.i.;

- il R.R. 17 maggio 2018 n.07 *“Regolamento per il funzionamento del Comitato Regionale per la Valutazione di Impatto Ambientale”*;

**PREMESSO** che:

- con Determinazione Dirigenziale n. 426 del 15.10.2021, il Dirigente *a.i.* del Servizio VIA/VIInCA della Sezione Autorizzazioni Ambientali della Regione Puglia ha espresso giudizio di compatibilità ambientale positivo per il progetto proposto dal Consorzio di Gestione Torre Guaceto e inerente all'istanza di *“Valutazione di Impatto Ambientale e di Incidenza Ambientale ricompreso nel procedimento ID VIA 506 ex art. 27 bis del TUA per il progetto di utilizzo dei reflui affinati provenienti dal depuratore consortile di Carovigno nel comparto agricolo della Riserva Naturale dello stato di Torre Guaceto di Carovigno (BR)”*, subordinandone l'efficacia all'ottemperanza delle condizioni ambientali indicate nell'Allegato “Quadro delle Condizioni Ambientali” della suddetta Determinazione Dirigenziale;
- il Quadro delle Condizioni Ambientali, allegato alla Determinazione Dirigenziale 426 del 15.10.2021, indica puntualmente i tempi e le specifiche modalità di attuazione stabilite nel richiamato;
- con nota prot. n. 3039 del 02.08.2022, acquisita al protocollo della Sezione Autorizzazioni Ambientali n. AOO\_089/11677 del 20.09.2022, il Consorzio di Gestione Torre Guaceto ha trasmesso istanza per l'avvio del procedimento ex art. 28 co.3 del D. Lgs. 152/2006 al fine della verifica dell'ottemperanza delle condizioni ambientali stabilite nel provvedimento di Valutazione di Impatto Ambientale e di Incidenza Ambientale rilasciato dal Servizio VIA/VIInCA della Sezione Autorizzazioni Ambientali della Regione Puglia con Determinazione Dirigenziale n. 426 del 15.10.2021;
- con nota prot. n. AOO\_089/11884 del 23.09.2022, il Servizio VIA/VIInCA della Regione Puglia ha richiesto-ai sensi e per gli effetti dell'art. 28 co. 2 del D.Lgs. n. 152/2006 e ss.mm.ii.- ad Arpa Puglia di fornire il proprio contributo istruttorio in relazione alla documentazione trasmessa dal Proponente e pubblicata sullo Sportello Ambiente della Regione Puglia (<https://pugliacon.regione.puglia.it> sottosezione tematica Ambiente) a far data dal 23.09.2022;
- con nota prot. n. 70878 del 17.10.2022, allegato 1 alla presente per farne parte integrante- Arpa Puglia-Dap Brindisi ha rilasciato, per tutte le motivazioni e considerazioni puntualmente specificate nella propria nota prot. n. 70878 del 17.10.2022, il proprio contributo istruttorio;
- con parere espresso nella seduta del 18.10.2022, acquisito al prot. della Sezione Autorizzazioni Ambientali n. AOO\_089/12986 del 18.10.2022 e comprensivo della nota di *“ errata corrige ”* formalizzata dalla Segreteria del Comitato Reg.le VIA in ragione della presenza di un refuso dovuto ad un mero errore materiale, cui si rimanda ed allegato 2 alla presente quale parte integrante, il Comitato VIA, esaminata la documentazione, valutati gli studi trasmessi dal proponente al fine della Verifica di ottemperanza di cui all'art. 28 del TUA, considerato il parere espresso da Arpa Puglia-Dap Brindisi con nota prot. n. 70878 del 17.10.2022, ha rilasciato il proprio parere definitivo ex art. 28 del D.Lgs. n. 152/2006 e ss.mm.ii. al fine della verifica dell'ottemperanza delle condizioni ambientali stabilite nel provvedimento di Valutazione di Impatto Ambientale e di Incidenza Ambientale rilasciato dal Servizio VIA/VIInCA della Sezione Autorizzazioni Ambientali della Regione Puglia con Determinazione Dirigenziale n. 426 del 15.10.2021;

**EVIDENZIATO** che:

- il Servizio VIA/VIInCA della Regione Puglia, richiamate le disposizioni di cui all'art.28 del d. lgs. 3 aprile 2006, n. 152 e ss.mm.ii., ai sensi del co. 2 del medesimo articolo, è Autorità Competente alla verifica dell'ottemperanza delle condizioni indicate nel provvedimento ambientale e si avvale dei *“soggetti individuati per la verifica di ottemperanza”* come specificati;
- gli elaborati esaminati inviati dal Proponente ai fini della verifica di ottemperanza alle prescrizioni

impartite dalla D.D. n. 426 del 15.10.2021, sono stati pubblicati sullo Sportello Ambiente della Regione Puglia al link: <https://pugliacon.regione.puglia.it> sottosezione tematica Ambiente;

**DATO ATTO** che:

- la documentazione inviata dal proponente, il contributo rilasciato da Arpa Puglia- Dap Brindisi con propria nota prot. n. 70878 del 17.10.2022, il parere espresso dal Comitato Reg.le VIA nella seduta del 18.10.2022, acquisito al prot. della Sezione Autorizzazioni Ambientali n. AOO\_089/12986 del 18.10.2022, consentono di concludere il procedimento ex art. 28 del TUA relativamente alle prescrizioni impartite con D.D. n. 426 del 15.10.2021 così come di seguito indicato:

**Quadro della verifica di ottemperanza alle prescrizioni impartite con D.D. n. 426 del 15.10.2021**

	<b>PRESCRIZIONE</b>	<b>CONSIDERAZIONI</b>	<b>ESITO VERIFICA</b>
	<b>SEZIONE AUTORIZZAZIONI AMBIENTALI-SERVIZIO VIA VINCA-COMITATO VIA</b> (prot. n. AOO_089/13669 del 22/09/2021)		
A	1. siano attuate tutte le misure di mitigazione e prevenzione riportate nei corrispondenti elaborati progettuali ivi compresi anche gli elaborati integrativi ed aggiuntivi presentati durante il procedimento;	<input checked="" type="checkbox"/> <b>Ottemperato</b> <input type="checkbox"/> Non ottemperato <input type="checkbox"/> Da Integrare <input type="checkbox"/> Non presente <input type="checkbox"/> Altro Ente	<b>(Parere del CT VIA prot. n. AOO_089/12986 del 18.10.2022)</b> Parere del Comitato Regionale VIA acquisito agli atti del procedimento e che costituisce l'Allegato 2 "ID VIA 801_Parere CT VIA" della presente Determinazione.
	2. siano attuate tutte le misure di monitoraggio riportate nella Relazione di progetto A.13.1 "Studio di impatto ambientale sintesi non tecnica REV01" ed elaborato A.13.3 "Integrazioni dello studio", pag. 16;	<input checked="" type="checkbox"/> <b>Ottemperato</b> <input type="checkbox"/> Non ottemperato <input type="checkbox"/> Da Integrare <input type="checkbox"/> Non presente <input type="checkbox"/> Altro Ente	<b>(Parere del CT VIA prot. n. AOO_089/12986 del 18.10.2022)</b> Parere del Comitato Regionale VIA acquisito agli atti del procedimento e che costituisce l'Allegato 2 "ID VIA 801_Parere CT VIA" della presente Determinazione.
	3. gli interventi non dovranno comportare la trasformazione o la rimozione di vegetazione naturale e di elementi antropici e seminaturali del paesaggio agrario;	<input checked="" type="checkbox"/> <b>Ottemperato</b> <input type="checkbox"/> Non ottemperato <input type="checkbox"/> Da Integrare <input type="checkbox"/> Non presente <input type="checkbox"/> Altro Ente	<b>(Parere del CT VIA prot. n. AOO_089/12986 del 18.10.2022)</b> Parere del Comitato Regionale VIA acquisito agli atti del procedimento e che costituisce l'Allegato 2 "ID VIA 801_Parere CT VIA" della presente Determinazione.
	4. sia effettuata capillare formazione delle maestranze finalizzata ad evitare comportamenti inutilmente rumorosi, ponendo divieto all'uso scorretto degli avvisatori acustici, favorendo l'impiego di attrezzature e/o tecniche caratterizzate da minime emissioni di vibrazioni e lo spegnimento dei macchinari durante le fasi di non attività. Tanto in considerazione della circostanza che l'intera area è caratterizzata da un'elevata biodiversità, dove è possibile rinvenire svariati esemplari dell'avifauna prioritaria e migratrice, mammiferi rari, rettili e suggestivi lepidotteri, oltre ad una porzione di territorio con colture orticole e con esemplari di olivi secolari; circostanza questa per cui il perimetro della Riserva Naturale Statale di Torre Guaceto comprende l'area umida di Interesse Internazionale, il Sito di Interesse Comunitario	<input checked="" type="checkbox"/> <b>Ottemperato</b> <input type="checkbox"/> Non ottemperato <input type="checkbox"/> Da Integrare <input type="checkbox"/> Non presente <input type="checkbox"/> Altro Ente	<b>(Parere del CT VIA prot. n. AOO_089/12986 del 18.10.2022)</b> Parere del Comitato Regionale VIA acquisito agli atti del procedimento e che costituisce l'Allegato 2 "ID VIA 801_Parere CT VIA" della presente Determinazione.

	<p>Torre Guaceto Macchia di S. Giovanni (SIC IT9140005), la Zona di Protezione Speciale (ZPS IT9140008) ai sensi della Dir. 79/409 CEE "Uccelli";</p> <p>5. siano ottemperate le prescrizioni di cui al parere ARPA, prot. n. 63325 del 17.09.2021 e precisamente:</p> <p>5.1. deve essere fornito un "Piano di Gestione del sistema di riutilizzo delle acque reflue recuperate" ai sensi del R.R. 8/2012 completo di "Piano di Monitoraggio e Controllo" da parte del Proponente, che riporti tutti gli autocontrolli necessari previsti dalle norme vigenti (all'impianto e al sistema di distribuzione delle acque reflue affinate);</p> <p>5.2. il proponente provveda a " sospendere la distribuzione e a svuotare il bacino di accumulo per conferire le acque ad idoneo impianto di smaltimento" anche nel caso di "valori limite superiori a quelli per il riutilizzo in agricoltura (R.r.08/2012) ma inferiori a quelli di tabella 4";</p> <p>5.3. Il gestore provveda a relazionare relativamente all'idoneo sistema di abbattimento per le componenti microbiologiche;</p> <p>5.4. Il Proponente provveda a predisporre una specifica procedura in caso di potenziale "accumulo di sedimenti" nella vasca, ad oggi non prevista.</p>	<p><input type="checkbox"/> Ottemperato  <input checked="" type="checkbox"/> <b>Non ottemperato</b>  <input type="checkbox"/> Da Integrare  <input type="checkbox"/> Non presente  <input type="checkbox"/> Altro Ente</p> <p><input checked="" type="checkbox"/> <b>Ottemperato</b>  <input type="checkbox"/> Non ottemperato  <input type="checkbox"/> Da Integrare  <input type="checkbox"/> Non presente  <input type="checkbox"/> Altro Ente</p> <p><input type="checkbox"/> Ottemperato  <input checked="" type="checkbox"/> <b>Non ottemperato</b>  <input type="checkbox"/> Da Integrare  <input type="checkbox"/> Non presente  <input type="checkbox"/> Altro Ente</p> <p><input type="checkbox"/> Ottemperato  <input checked="" type="checkbox"/> <b>Non ottemperato</b>  <input type="checkbox"/> Da Integrare  <input type="checkbox"/> Non presente  <input type="checkbox"/> Altro Ente</p>	<p><b>(Parere di Arpa Puglia prot. n. 70878 del 17.10.2022)</b>  Parere di Arpa Puglia-Dap Brindisi acquisito agli atti del procedimento e che costituisce l'Allegato 1 "ID VIA 801_Parere Arpa Puglia" della presente Determinazione.</p> <p><b>(Parere di Arpa Puglia prot. n. 70878 del 17.10.2022)</b>  Parere di Arpa Puglia-Dap Brindisi acquisito agli atti del procedimento e che costituisce l'Allegato 1 "ID VIA 801_Parere Arpa Puglia" della presente Determinazione.</p> <p><b>(Parere di Arpa Puglia prot. n. 70878 del 17.10.2022)</b>  Parere di Arpa Puglia-Dap Brindisi acquisito agli atti del procedimento e che costituisce l'Allegato 1 "ID VIA 801_Parere Arpa Puglia" della presente Determinazione.</p> <p><b>(Parere di Arpa Puglia prot. n. 70878 del 17.10.2022)</b>  Parere di Arpa Puglia-Dap Brindisi acquisito agli atti del procedimento e che costituisce l'Allegato 1 "ID VIA 801_Parere Arpa Puglia" della presente Determinazione.</p>
--	--	---	---

**DATO ATTO** che tutta la documentazione afferente al procedimento amministrativo è conservata agli atti della Sezione Autorizzazioni Ambientali;

**VISTO:**

- le scansioni procedurali svolte per il procedimento IDVIA 801 in epigrafe e valutata la documentazione progettuale trasmessa dal Proponente;
- il contributo istruttorio rilasciato da Arpa Puglia- Dap Brindisi prot. n. 70878 del 17.10.2022 ai sensi del co. 2 dell'art. 28 del D.Lgs. n. 152/2006 e ss.mm.ii;
- il parere espresso dal Comitato Regionale per la VIA nella seduta del 18.10.2022,acquisito al prot. della Sezione Autorizzazioni Ambientali n. AOO\_089/12986 del 18.10.2022 comprensivo della nota di " *errata corrige* " formalizzata dalla Segreteria del Comitato Reg.le VIA in ragione della presenza di un refuso dovuto

ad un mero errore materiale;

- l'attività istruttoria svolta dal Servizio VIA e VInCA della Regione Puglia

**RITENUTO che**, attese le scansioni procedurali svolte, sulla scorta del contributo di Arpa Puglia e del parere espresso dal Comitato Regionale per la VIA, **sussistono** i presupposti per procedere alla conclusione del procedimento ex art. 28 del D.Lgs. 152/2006 e ss.mm.ii. del progetto proposto dal Consorzio di Gestione Torre Guaceto.

**Verifica ai sensi del Regolamento 2016/679/UE e del D.lgs. 196/2003 e s.m.i. come modificato dal  
D.lgs. n. 101/2018  
Garanzia della riservatezza**

La pubblicazione dell'atto all'albo, salve le garanzie previste dalla L. 241/90 e s.m.i. in tema di accesso ai documenti amministrativi, avviene nel rispetto della tutela della riservatezza dei cittadini, secondo quanto disposto dal D.Lgs. 196/2003, come modificato dal D. Lgs. n. 101/2018, in materia di protezione dei dati personali, nonché dal vigente Regolamento Regionale n. 5/2006 per il trattamento dei dati sensibili e giudiziari. Ai fini della pubblicazione legale, l'atto destinato alla pubblicazione è redatto in modo da evitare la diffusione di dati personali identificativi non necessari, ovvero il riferimento a dati sensibili. Qualora tali dati fossero indispensabili per l'adozione dell'atto, essi sono trasferiti in documenti separati esplicitamente richiamati.

Non ricorrono gli obblighi di cui agli artt. 26 e 27 del D.lgs. 14 marzo 2013 n. 33.

**Copertura finanziaria ai sensi della L.R. 28/2001 e s.m.i. e del D.Lgs.vo 118/2011 e s.m.i.**

Il presente provvedimento non comporta implicazioni di natura finanziaria sia di entrata che di spesa e dallo stesso non deriva alcun onere a carico del bilancio regionale.

**Tutto ciò premesso, ai sensi dell'art. 28 del D.Lgs. 3 aprile 2006 n.152 "Norme in materia ambientale" e s.m.i., dell'art.2 co.1 della L. 241/1990 e smi, sulla scorta dell'istruttoria tecnica condotta, ai sensi del R.R. 22 giugno 2018 n. 07, dal Comitato Regionale per la V.I.A. e del parere di Arpa Puglia-Dap Brindisi,**

**DETERMINA**

- **di prendere atto** delle considerazioni, prescrizioni, valutazioni esposte in narrativa, che si intendono quale parte integrante del presente provvedimento;
- **di considerare**, sulla scorta dell'istruttoria tecnica svolta dal Comitato Regionale per la V.I.A. e del contributo istruttorio rilasciato da Arpa Puglia, **ottemperate** le prescrizioni di cui al blocco A punti 1), 2), 3), 4), 5.2) e **non ottemperate** le prescrizioni di cui al blocco A punti 5.1), 5.3) e 5.4) di cui al presente "*Quadro della verifica di ottemperanza alle prescrizioni impartite con D.D. n. 426 del 15.10.2021*";
- **di confermare**, per tutto quanto sopra premesso e considerato, attesi gli esiti della verifica di ottemperanza come sopra riportati, le valutazioni e decisioni rese con la *D.D. n. 426 del 15.10.2021, la cui efficacia rimane subordinata all'ottemperanza di tutte le prescrizioni ivi impartite*;
- **di dare atto** che costituiscono parte integrante del presente provvedimento i seguenti allegati:  
*Allegato 1: "ID VIA 801\_Parere Arpa Puglia" - prot. n. 70878 del 17.10.2022;*  
*Allegato 2: "ID VIA 801\_Parere CT VIA ed errata corrige" - prot. n. AOO\_089/12986 del 18.10.2022.*
- **di notificare** il presente provvedimento a cura della Sezione Autorizzazioni Ambientali a:
  - Consorzio Gestione Torre Guaceto [segreteria@pec.riservaditorreguaceto.it](mailto:segreteria@pec.riservaditorreguaceto.it)

– **di trasmettere** il presente provvedimento a cura della Sezione Autorizzazioni Ambientali a:

- Comune di Carovigno
- Provincia di Brindisi
- Arpa Puglia-Dap Brindisi
- Asl Brindisi

Il presente provvedimento, redatto in forma integrale nel rispetto della tutela alla riservatezza dei cittadini, secondo quanto disposto dal D.lgs. 196/03 in materia di protezione dei dati personali e ss. mm.ii., emesso in forma di documento informatico ex D. Lgs. 82/2005 e smi, firmato digitalmente ai sensi del testo unico D.P.R. 28 dicembre 2000, n. 445, del D.Lgs. 7 marzo 2005, n. 82 e norme collegate, è composto da n. 8 pagine, compresa la presente, l'Allegato 1 composto da 2 pagine, l'Allegato 2 composto da 11 pagine, per un totale di 21 (ventuno) pagine ed è immediatamente esecutivo.

Il presente provvedimento,

- a) è pubblicato all'Albo Telematico del sito [www.regione.puglia.it](http://www.regione.puglia.it) per un periodo pari almeno dieci giorni, ai sensi dell'art. 7 ed 8 del L.R. n.15/2008 e per gli effetti di cui al comma 3 art. 20 DPGR n. 443/2015;
- b) è trasmesso al Segretariato della Giunta Regionale, ai sensi dell'art. 6 comma quinto della L.R. n.7/97 e del Decreto del Presidente della G.R. n. 443/2015 .
- c) è pubblicato sul sito ufficiale della Regione Puglia, [www.regione.puglia.it](http://www.regione.puglia.it), Sezione Trasparenza, Provvedimenti dirigenti;
- d) è trasmesso in copia all'Assessore alla Qualità dell'Ambiente;
- e) è pubblicato sul BURP;

Ai sensi dell'art. 3 comma 4 della L. n. 241/90 e smi, avverso il presente provvedimento potrà essere presentato ricorso giurisdizionale al Tribunale Amministrativo Regionale entro 60 giorni (sessanta) dalla data di notifica dello stesso, ovvero ricorso straordinario al Presidente della Repubblica entro 120 (centoventi) giorni.

**Il dirigente a.i. del Servizio VIA/VInCA**

Arch. Vincenzo Lasorella

La sottoscritta attesta che il presente schema di provvedimento, predisposto ai fini dell'adozione da parte del dirigente a.i. del Servizio VIA e VInCA della Sezione Autorizzazioni Ambientali, è conforme alle risultanze istruttorie ed alla normativa vigente.


**Il Responsabile del Procedimento**

Dott.ssa Fabiana Luparelli

ARPA PUGLIA - Unica AOO - 0032 - Protocollo 0070878 - 32 - 17/10/2022 - SDBR, STBR / SAN



ARPA PUGLIA



**Spett.le**  
**Regione Puglia**  
**Dipartimento Mobilità, Qualità Urbana, Opere**  
**Pubbliche, Ecologia e Paesaggio**  
**Sezione Autorizzazioni Ambientali**

**Al Presidente del Comitato Regionale**  
**V.I.A./A.I.A.**  
**[servizio.ecologia@pec.rupar.puglia.it](mailto:servizio.ecologia@pec.rupar.puglia.it)**

**p.c. Direzione Scientifica Arpa Puglia**  
**U.O.C. Ambienti Naturali**

**OGGETTO:** ID VIA 801- Verifica di ottemperanza delle prescrizioni impartite con Determinazione Dirigenziale n. 426 del 15.10.2021 del Servizio VIA/VincA della Sezione Autorizzazioni Ambientali della Regione Puglia "Procedimento di valutazione di impatto ambientale e di incidenza ambientale ricompreso nel procedimento ID VIA 506 ex art. 27 bis del TUA per il progetto di Utilizzo dei reflui affinati provenienti dal depuratore consortile di Carovigno nel comparto agricolo della Riserva Naturale dello stato di Torre Guaceto di Carovigno (BR)" sito in località Torre Guaceto agro di Carovigno" Proponente: Consorzio di Gestione di Torre Guaceto.  
 Parere Arpa Puglia del Dipartimento Provinciale di Brindisi per i lavori del Comitato V.I.A./A.I.A. nella seduta di Martedì 18.10.2022.

Visto l'ordine del giorno della convocazione del Comitato Regionale V.I.A./A.I.A. (prot. Arpa Puglia n°69537 del 11/10/2022), il sottoscritto Direttore del Dipartimento Arpa Puglia Dipartimento di Brindisi, in qualità di componente del Comitato V.I.A./A.I.A. giusta D.D. 5/19, ai sensi del c.4, art. 8 del RR 7/18 formalizzano il proprio contributo relativo al procedimento in oggetto identificato.

**Ottemperanza prescrizione Arpa Puglia - Parere n.64356 del 29/09/2020:**

**Punto 5:** Si prende atto di quanto esposto da parte del proponente. Si ribadisce, però, che deve essere fornito, nell'iter di questo procedimento autorizzativo, un "Piano di Gestione del sistema di riutilizzo delle acque reflue recuperate" ai sensi del R.R. 8/2012 completo di "Piano di Monitoraggio e Controllo" da parte del Proponente, che riporti tutti gli autocontrolli necessari previsti dalle norme vigenti (all'impianto ed al sistema di distribuzione delle acque affinate). Esaminata la documentazione, il proponente non ha ottemperato a quanto richiesto.

**Controdeduzioni proponente:** *"in fase di progettazione esecutiva e comunque prima dell'inizio dei lavori" sarà fornito un "Piano di Gestione del sistema di riutilizzo delle acque reflue recuperate".*

**Parere Arpa Puglia: Permane criticità. Non ottemperato**

**Punto 6:** Nelle soluzioni proposte da parte del proponente, si ritiene che a parere di questa Agenzia occorre che il proponente provveda a *"sospendere la distribuzione e a svuotare il bacino di accumulo per conferire le acque ad idoneo impianto di smaltimento"* anche nel caso di *"valori limite superiori a quelli per il riutilizzo in agricoltura (R.R. 08/2012) ma inferiori a quelli di tabella 4"*.

Il gestore non ha relazionato in merito a quanto richiesto al punto *"In particolare, per quanto concerne le sostanze microbiologiche il gestore deve assicurare un idoneo sistema di abbattimento"*.

**Agenzia Regionale per la Prevenzione e la Protezione dell'Ambiente**  
 Sede legale: Corso Trieste 27, 70126 Bari  
 Tel. 080 5460111 Fax 080 5460150  
 www.arpa.puglia.it  
 C.F. e P. IVA. 05830420724

**DAP Brindisi**  
 Via Giuseppe Maria Galanti n. 16 - Brindisi  
 tel. 0831 099501 fax 0831 099599  
 e-mail: [dap.br@arpa.puglia.it](mailto:dap.br@arpa.puglia.it)  
 PEC : [dap.br.arpapuglia@pec.rupar.puglia.it](mailto:dap.br.arpapuglia@pec.rupar.puglia.it)



ARPA PUGLIA

Sistema Nazionale  
per la Protezione  
dell'Ambiente**Controdeduzioni proponente:**

Si precisa che al punto C.1 dell'atto dirigenziale n.167 del 12/05/2022 (pag.27) è stato stabilito, con riferimento al punto 5.2 del quadro delle condizioni ambientali, che: "viene condiviso dalla Conferenza dei servizi l'opportunità di poter svuotare il bacino di accumulo nel canale Reale ove risultino rispettati i limiti previsti ex lege (tab.4) e che comunque non sia inibita altra soluzione progettuale che consenta di scaricare, sempre nei limiti ex lege previsti, tali acque nell'emissario del depuratore". Pertanto, nel caso in cui le acque invasate rispettino i limiti ex lege (tab. 4), allorquando necessario, le stesse saranno scaricate nel Canale Reale, previa formale autorizzazione da parte degli enti competenti. E' stato previsto un sistema di stoccaggio e dosaggio di acido peracetico nell'invaso, da attivare in caso si rilevino valori anomali delle componenti microbiologiche (Vedi Elab. D.11);

**Parere Arpa Puglia: Non ottemperato per la parte relativa al sistema di abbattimento delle componenti microbiologiche.**

**Punto 7:** Si prende atto di quanto dichiarato dal proponente, questa Agenzia ritiene comunque di predisporre una specifica procedura in caso di potenziale "accumulo di sedimenti" nella vasca, ad oggi non previsto da parte dell'istante.

**Controdeduzioni proponente:** *"In caso di accumulo di sedimenti un operatore provvederà tramite lancia a pulire il fondo e accumulare gli eventuali sedimenti in un zona ribassata della vasca da cui saranno spurgati (Vedi Elab: D.1). Per tale attività sarà redatta una specifica procedura nel Piano di manutenzione del progetto esecutivo e nel Piano di Gestione".*

**Parere Arpa Puglia: Permane criticità. Non ottemperato**

Distinti Saluti

Il Direttore dei Servizi Territoriali  
Il Direttore del Dipartimento  
(Dott.ssa Anna Maria D'Agnano)

2

**Agenzia Regionale per la Prevenzione e la Protezione dell'Ambiente**

Sede legale: Corso Trieste 27, 70126 Bari  
Tel. 080 5460111 Fax 080 5460150  
www.arpa.puglia.it  
C.F. e P. IVA. 05830420724

**DAP Brindisi**

Via Giuseppe Maria Galanti n. 16 - Brindisi  
tel. 0831 099501 fax 0831 099599  
e-mail: [dap.br@arpa.puglia.it](mailto:dap.br@arpa.puglia.it)  
PEC: [dap.br.arpapuglia@pec.rupar.puglia.it](mailto:dap.br.arpapuglia@pec.rupar.puglia.it)





Al Dirigente della Sezione Autorizzazioni Ambientali

SEDE

**Parere espresso nella seduta del 18/10/2022**

ai sensi del R.R.07 del 22.06.2018, pubblicato su BRUP n. 86 *suppl.* del 28.06.2018

**Verifica di ottemperanza ex art. 28 "Monitoraggio" del D. Lgs. 152/2006**

**Procedimento:** ID VIA 801:PAUR ex art. 27-bis del d.lgs. 152/2006 e smi.Ottemperanza prescrizioni e condizioni ambientali di cui alla D.D. n. 426 del 15/10/2022

VInCA:  NO  SI *SitoZSC (ex SIC) "Torre Guaceto e Macchia S. Giovanni" – IT9140005*

Piano di Utilizzo delle terre e rocce da scavo  NO  SI

**Oggetto:** *Utilizzo dei reflui affinati provenienti dal depuratore consortile di Carovigno nel comparto agricolo della Riserva naturale dello stato di Torre Guaceto di Carovigno (BR) sito in località Torre Guaceto agro di Carovigno.*

**Tipologia:** D.Lgs. 152/2006 e ss.mm.ii- Parte II - All.IV: punto 1, lettera d) e punto 7, lettera o).

L.R. 11/2001 e smi Allegato B Elenco B.2, lettera c) e punto B.2.ae bis).

**Autorità Comp.** Regione Puglia, ex l.r. 18/2012art. 23 ss.mm.ii.

**Proponente:** Consorzio di Bonifica di Torre Guaceto.

**Premessa**

Nell'ambito del procedimento ex ID VIA 506, finalizzato alla valutazione di impatto ambientale e di incidenza ambientale ex art. 27 bis del TUA per il progetto di "Utilizzo dei reflui affinati provenienti dal depuratore consortile di Carovigno nel comparto agricolo della Riserva Naturale dello stato di Torre Guaceto di Carovigno (BR)" sito in località Torre Guaceto agro di Carovigno - Proponente: Consorzio di Gestione di Torre Guaceto", la Dirigente ad interim del SEREVIZIO VIA e VINCA, sulla base:

- dei pareri delle Amministrazioni, degli enti territoriali e degli enti pubblici e delle osservazioni acquisite agli atti ai sensi e per gli effetti dell'art. 23 co.4 del TUA, tutti conservati presso la Sezione Autorizzazioni Ambientali e pubblicati/resi accessibili ex art. 23 co.4 del TUA;
- del parere definitivo espresso dal Comitato Reg.le VIA nella seduta del 22/09/2021, acquisito al prot. della Sezione Autorizzazioni Ambientali n. AOO\_089/13669 del 22/09/2021;
- del parere di Arpa Puglia Dap Brindisi prot. n. 63325 del 17/09/2021, acquisito al prot. della Sezione Autorizzazioni Ambientali n. AOO\_089/13394 del 17/09/2021;
- degli esiti della Conferenza di Servizi decisoria di cui all'art. 27-bis, comma 4 del D.lgs. n. 152/2006 e ss. mm. ii. del 15/06/2021 convocata giusta nota prot. n. AOO\_089/7732 del 24/05/2021;
- degli esiti della Conferenza di Servizi decisoria di cui all'art. 27-bis, comma 4 del D.lgs. n. 152/2006 es. mm. ii. del 08/10/2021 convocata giusta nota prot. n. AOO\_089/12936 del 09/09/2021;



con Atto Dirigenziale n. 426 del 15/10/2021, **DETERMINA:**

- di esprimere, relativamente al progetto in epigrafe, presentato dal Consorzio di Gestione di Torre Guaceto, sulla scorta del parere del Comitato Reg.le VIA, dei lavori e degli esiti della Conferenza di Servizi del 15/06/2021 e della Conferenza di Servizi del 08/10/2021, di tutti i pareri e i contributi resi dai vari soggetti intervenuti nel corso del procedimento, delle scansioni procedurali compendiate e per le motivazioni/considerazioni/valutazioni in narrativa, giudizio di compatibilità ambientale positivo con le prescrizioni ed alle condizioni ambientali riportate nel "Quadro delle condizioni ambientali" per il progetto di "Utilizzo dei reflui affinati provenienti dal depuratore consortile di Carovigno nel comparto agricolo della Riserva Naturale dello stato di Torre Guaceto di Carovigno (BR)" presentato con nota prot. n. 385 del 05/02/2020, acquisita al protocollo della Sezione Autorizzazioni Ambientali n. AOO\_089/1848 del 07/02/2020 identificato dall' ID VIA 506;
- di subordinare l'efficacia del giudizio di compatibilità ambientale al rispetto:
  - delle indicazioni/informazioni/specifiche progettuali contenute nella documentazione acquisita agli atti del procedimento in epigrafe, a cui è riferita la presente determinazione;
  - delle condizioni ambientali riportate nell'allegato "Quadro delle Condizioni Ambientali", la cui verifica di ottemperanza dovrà essere valutata e verificata - per quanto di propria competenza, ai sensi e per gli effetti dell'art.28 del 152/2006 e smi - dagli Enti ivi indicati per ciascuna prescrizione, che informeranno tempestivamente degli esiti della verifica, nonché per quanto previsto dalla vigente normativa, il Servizio VIA e VincA della Sezione Autorizzazioni Ambientali della Regione Puglia.

**QUADRO DELLE CONDIZIONI AMBIENTALI**

	<b><u>CONDIZIONE</u></b>	<b><u>Soqgetto Pubblico a cui è affidata la relativa verifica di ottemperanza</u></b>
<b>A</b>	<p style="text-align: center;"><b>SEZIONE AUTORIZZAZIONI AMBIENTALI-SERVIZIO VIA VINCA-COMITATO VIA</b> (prot. n. AOO_089/13669 del 22/09/2021)</p> <ol style="list-style-type: none"> <li>1. siano attuate tutte le misure di mitigazione e prevenzione riportate nei corrispondenti elaborati progettuali ivi compresi anche gli elaborati integrativi ed aggiuntivi presentati durante il procedimento;</li> <li>2. siano attuate tutte le misure di monitoraggio riportate nella Relazione di progetto A.13.1 "Studio di impatto ambientale sintesi non tecnica REV01" ed elaborato A.13.3 "Integrazioni dello studio", pag. 16;</li> <li>3. gli interventi non dovranno comportare la trasformazione o la rimozione di vegetazione naturale e di elementi antropici e seminaturali del paesaggio agrario;</li> <li>4. sia effettuata capillare formazione delle maestranze finalizzata a evitare comportamenti inutilmente rumorosi, ponendo divieto all'uso scorretto degli avvisatori acustici, favorendo l'impiego di attrezzature e/o tecniche caratterizzate da minime emissioni di vibrazioni e lo spegnimento dei macchinari durante le fasi di non attività. Tanto in considerazione della circostanza che l'intera area è caratterizzata da un'elevata biodiversità, dove è possibile</li> </ol>	Servizio VIA- VincA/Arpa Puglia



<p>rinveniresvariati esemplari dell'avifauna prioritaria e migratrice, mammiferari, rettili e suggestivi lepidotteri, oltre ad una porzione di territorio con colture orticole e con esemplari di olivi secolari ; circostanza questa per cui il perimetro della Riserva Naturale Statale di Torre Guaceto comprende l'area umida di Interesse Internazionale, il Sito di Interesse Comunitario Torre Guaceto Macchia di S. Giovanni (SICIT9140005), la Zona di Protezione Speciale (ZPS IT9140008) ai sensi della Dir. 79/409 CEE "Uccelli";</p> <p>5. siano ottemperate le prescrizioni di cui al parere ARPA, prot. n.63325 del 17.09.2021 e precisamente:</p> <p>5.1. deve essere fornito un "Piano di Gestione del sistema di riutilizzo delle acque reflue recuperate" ai sensi del R.R.8/2012 completo di "Piano di Monitoraggio e Controllo" da parte del Proponente, che riporti tutti gli autocontrolli necessari previsti dalle norme vigenti (all'impianto e al sistema di distribuzione delle acque reflue affinate);</p> <p>5.2. il proponente provveda a "sospendere la distribuzione e assvuotare il bacino di accumulo per conferire le acque ad idoneo impianto di smaltimento" anche nel caso di "valori limite superiori a quelli per il riutilizzo in agricoltura (R.r.08/2012) ma inferiori a quelli di tabella 4";</p> <p>5.3. Il gestore provveda a relazionare relativamente all'idoneo sistema di abbattimento per le componenti microbiologiche;</p> <p>5.4. Il Proponente provveda a predisporre una specifica procedura in caso di potenziale "accumulo di sedimenti" nella vasca, ad oggi non prevista.</p>	
---	--

Con riguardo a quanto sopra, il Proponente Consorzio di Gestione di Torre Guaceto con nota prot. **n. 3039 del 02/08/2022** ha trasmesso i seguenti **elaborati progettuali a livello definitivo**, dei quali in revisione **AGO. 2022**, dell'intervento previsto, *ai fini della ottemperanza alle prescrizioni ed alle condizioni ambientali riportate nell'Allegato 1 alla stessa D.D. n. 426 del 15/10/2021, ai sensi dell'art. 28 - comma 1. del D.Lgs. 152/2006*, quindi, pubblicati il 23/09/2022 sullo sportello ambientale [pugliacon.regione.puglia.it/sottosezione tematica Ambiente](http://pugliacon.regione.puglia.it/sottosezione_tematica_Ambiente):

<b>N.</b>	<b>Rev.</b>	<b>Titolo Elaborato</b>	<b>Scala</b>
<b><u>ELABORATI TECNICI</u></b>			
A.1	1	Elenco elaborati	--
A.2	1	Relazione generale	--
A.3	0	Relazione agronomica	--
A.3bis	0	Relazione agronomica v- Note di riscontro a richieste conferenza dei servizi	--
A.4	1	Relazione idraulica	--
A.5	0	Relazione archeologica	--
A.6	0	Relazione geologica e indagini geognostiche	--
A.7	0	Relazione tecnica sulle opere civili - Geotecnica, sismica e delle strutture	--
A.8	0	Impianto elettrico - Relazione, specifiche e calcoli	--
A.9	0	Impianto elettrico - Tabella cavi	--
A.10	0	Impianto elettrico - Schemi quadri	--



**REGIONE  
PUGLIA**

A.11	0	Automazione - I/O List	--
A.15	0	Aggiornamento prime indicazioni e disposizioni per la stesura dei piani di sicurezza	--
A.16	0	Specifiche apparecchiature elettromeccaniche	--
A.17	0	Disciplinare descrittivo e prestazionale degli elementi tecnici	--
A.18	3	<i>Piano particellare di esproprio</i>	--
A.19	0	Cronoprogramma dei lavori	--

**ELABORATI GRAFICI - GENERALI**

B.1	0	Corografia generale ed inquadramento territoriale	1:20.000
B.2	1	<i>Inquadramento urbanistico e vincolistico - Elab.1 di 5</i>	1:20.000
B.3	1	<i>Inquadramento urbanistico e vincolistico - Elab.2 di 5</i>	1:20.000
B.4	1	<i>Inquadramento urbanistico e vincolistico - Elab.3 di 5</i>	1:20.000
B.5	1	<i>Inquadramento urbanistico e vincolistico - Elab.4 di 5</i>	1:20.000
B.6	1	<i>Inquadramento urbanistico e vincolistico - Elab.5 di 5</i>	1:20.000
B.7	0	Planimetria dello stato di fatto	1:10.000
B.8	0	Planimetria generale pozzi, delle reti irrigue esistenti e delle aziende maggiori	1:10.000
B.9	1	Planimetria generale degli interventi	1:10.000
B.10	1	<i>Planimetria generale degli interventi di I stralcio</i>	1:10.000
B.11	1	<i>Planimetria catastale - Elab.1 di 4</i>	1:2.000
B.12	1	<i>Planimetria catastale - Elab.2 di 4</i>	1:2.000
B.13	3	<i>Planimetria catastale - Elab.3 di 4</i>	1:2.000
B.14	1	<i>Planimetria catastale - Elab.4 di 4</i>	1:2.000

**ELABORATI GRAFICI - RETE DI IRRIGAZIONE**

C.1	0	Planimetria rilievo topografico - Elab.1 di 4	1:2.000
C.2	0	Planimetria rilievo topografico - Elab.2 di 4	1:2.000
C.3	0	Planimetria rilievo topografico - Elab.3 di 4	1:2.000
C.4	0	Planimetria rilievo topografico - Elab.4 di 4	1:2.000
C.5	1	<i>Planimetria tracciati - Elab.1 di 4</i>	1:2.000
C.6	1	<i>Planimetria tracciati - Elab.2 di 4</i>	1:2.000
C.7	1	<i>Planimetria tracciati - Elab.3 di 4</i>	1:2.000
C.8	1	<i>Planimetria tracciati - Elab.4 di 4</i>	1:2.000
C.9	0	Profili longitudinali - Tratti 22-30 e 0-21-23-13 - Elab. 1 di 8	1:1000/100
C.10	0	Profili longitudinali - Tratti 21-1-2-3-4 e 4-10-11-26 - Elab. 2 di 8	1:1000/100
C.11	1	<i>Profili longitudinali - Tratto 4-5-6-7 - Elab. 3 di 8</i>	1:1000/100
C.12	1	<i>Profili longitudinali - Tratti 26-8 e 26-28 - Elab. 4 di 8</i>	1:1000/100
C.13	0	Profili longitudinali Tratti 10-25 e 4-9 - Elab. 5 di 8	1:1000/100
C.14	0	Profili longitudinali - Tratti 3-29-12 e 23-24-29 - Elab. 6 di 8	1:1000/100
C.15	1	<i>Profili longitudinali - Tratti 13-14-19-15 Elab. 7 di 8</i>	1:1000/100
C.16	1	<i>Profili longitudinali -Tratti 13-16 e 16-17 e 16-18 - Elab. 8 di 8</i>	1:1000/100
C.17	0	Pozzetti di sfiato e scarico	1:25
C.18	1	<i>Pozzetti di manovra - Elab. 1 di 2</i>	1:25
C.19	0	Pozzetti di manovra - Elab. 1 di 2	1:25
C.20	3	<i>Pozzetto di innesto di tubazione AQP</i>	1:25
C.21	0	Gruppi di consegna	1:25
C.22	0	Sezioni di scavo	1:25

**ELABORATI GRAFICI - INVASO E IMPIANTO DI SOLLEVAMENTO**

D.1	1	<i>Invaso - Planimetria, sezioni e particolari</i>	1:200
D.2	0	Invaso - Sezioni	1:200
D.3	0	Manufatto di entrata e di uscita - Opere Finite - Piante, sezioni e particolari	1:25
D.4	0	Misuratore portata acque in ingresso e pozzetto valvola chiusura di emergenza	



	Opere Finite - Piante, sezioni e particolari	1:25
D.5	0 Edificio sollevamento - Piante, sezioni e particolari	varie
D.6	0 Edificio consegna energia - Piante, prospetti e particolari	varie
D.7	0 Impianto elettrico - Planimetria cavi e dispersori	varie
D.8	0 Edifici - Impianto elettrico	varie
D.9	0 Impianto elettrico - Schema a blocchi	varie
D.10	0 Automazione – Schema	varie
D.11	0 Unità di stoccaggio e dosaggio acido peracetico	varie

**DOCUMENTAZIONE AI SENSI ART.8bis DEL R.R. n°17/2013**

F.1.a	1	Planimetria generale attraversamenti e parallelismi col reticolo idrografico	1:10000
F.1.b	0	Planimetria generale attraversamenti e parallelismi col reticolo idrografico	1:10000
F.2	1	Attraversamento 1 - Stralci planimetrici e particolari	varie
F.3	1	Attraversamento 2 - Stralci planimetrici e particolari	varie
F.4	1	Attraversamento 3 - Stralci planimetrici e particolari	varie
F.5	1	Attraversamento 4 - Stralci planimetrici e particolari	varie
F.6	1	Attraversamento 5 - Stralci planimetrici e particolari	varie
F.7	1	Attraversamento 6 - Stralci planimetrici e particolari	varie
F.8	1	Attraversamento 7 - Stralci planimetrici e particolari	varie
F.9	1	Attraversamento 8 - Stralci planimetrici e particolari	varie
F.10	1	Attraversamento 9 - Stralci planimetrici e particolari	varie
F.11	1	Attraversamento 10 - Stralci planimetrici e particolari	varie
F.12	1	Attraversamento 11 - Stralci planimetrici e particolari	varie
F.13	1	Parallelismo 1 - Stralci planimetrici e particolari	varie
F.14	1	Parallelismo 2 - Stralci planimetrici e particolari	varie
F.15	1	Manufatto di scarico nel Canale Reale	varie

(N.B.: in corsivo gli elaborati in revisione AGO. 2022)

Il Servizio VIA e VinCA della Regione Puglia, in qualità di autorità competente, procede con la verifica delle condizioni ambientali, ai sensi del comma 2. art. 28 del D. Lgs. 152/2006 e ss.mm.ii., avvalendosi dei soggetti individuati per la verifica di ottemperanza, indicati nel citato Quadro prescrittivo.

Con riguardo agli elaborati di cui al progetto definitivamente trasmessi con la nota n. 3039 del 02/08/2022, nello specifico al paragrafo "2. CONFERENZA DEI SERVIZI SUL PROGETTO DEFINITIVO" pag. 6 dell'elaborato "A.2 Relazione generale Rev. 1" :

➤ **circa la prescrizione A.1:**

<<siano attuate tutte le misure di mitigazione e prevenzione riportate nei corrispondenti elaborati progettuali ivi compresi anche gli elaborati integrativi ed aggiuntivi presentati durante il procedimento>>;

il Proponente dichiara che:

<<Saranno attuate tutte le misure di mitigazione e prevenzione riportate nei corrispondenti elaborati progettuali ivi compresi anche gli elaborati integrativi>>;

➤ **circa la prescrizione A.2:**

<<siano attuate tutte le misure di monitoraggio riportate nella Relazione di progetto A.13.1 "Studio di impatto ambientale sintesi non tecnica REV01" ed elaborato A.13.3 "Integrazioni dello studio", pag. 16>>;



il Proponente dichiara che:

<< siano attuate tutte le misure di monitoraggio riportate nella Relazione di progetto A.13.1 "Studio di impatto ambientale sintesi non tecnica REV01" ed elaborato A.13.3 "Integrazioni dello studio", pag. 16>>;

➤ **circa la prescrizione A.3:**

<< gli interventi non dovranno comportare la trasformazione o la rimozione di vegetazione naturale e di elementi antropici e seminaturali del paesaggio agrario >>;

il Proponente dichiara che:

<< gli interventi non comportano la trasformazione o la rimozione di vegetazione naturale e di elementi antropici e seminaturali del paesaggio agrario. Qualora in fase di cantiere fosse necessario la rimozione di alberature si provvederà alla ripiantumazione del medesimo esemplare in area adiacente o, ove non possibile, di un esemplare analogo >>;

➤ **circa la prescrizione A.4:**

<< sia effettuata capillare formazione delle maestranze finalizzata ad evitare comportamenti inutilmente rumorosi, ponendo divieto all'uso scorretto degli avvisatori acustici, favorendo l'impiego di attrezzature e/o tecniche caratterizzate da minime emissioni di vibrazioni e lo spegnimento dei macchinari durante le fasi di non attività. Tanto in considerazione della circostanza che l'intera area è caratterizzata da un'elevata biodiversità, dove è possibile rinvenire svariati esemplari dell'avifauna prioritaria e migratrice, mammiferi rari, rettili e suggestivi lepidotteri, oltre ad una porzione di territorio con colture orticole e con esemplari di olivi secolari; circostanza questa per cui il perimetro della Riserva Naturale Statale di Torre Guaceto comprende l'area umida di Interesse Internazionale, il Sito di Interesse Comunitario Torre Guaceto Macchia di S. Giovanni (SIC IT9140005), la Zona di Protezione Speciale (ZPS IT9140008) ai sensi della Dir. 79/409 CEE "Uccelli";

il Proponente dichiara che:

<< Tale prescrizione sarà inserita nel Capitolato Speciale di Appalto del progetto esecutivo come onere a carico dell'appaltatore che dovrà realizzare le opere >>.

**A.5: Circa le prescrizioni di cui al parere ARPA, prot. n. 63325 del 17.09.2021 e precisamente:**

➤ **prescrizione A.5.1:**

<< deve essere fornito un "Piano di Gestione del sistema di riutilizzo delle acque reflue recuperate" ai sensi del R.R. 8/2012 completo di "Piano di Monitoraggio e Controllo" da parte del Proponente, che riporti tutti gli autocontrolli necessari previsti dalle norme vigenti (all'impianto e al sistema di distribuzione delle acque reflue affinate);

il Proponente dichiara che:

<< in fase di progettazione esecutiva e comunque prima dell'inizio dei lavori" sarà fornito un "Piano di Gestione del sistema di riutilizzo delle acque reflue recuperate >>;

Sul punto (5) l'ARPA PUGLIA, giusta nota prot. n. 70878 del 17/10/2022, esprime proprio parere, osservando: "**Permane criticità. Non ottemperato**".

➤ **prescrizione A.5.2:**

<< il proponente provveda a "sospendere la distribuzione e a svuotare il bacino di accumulo per conferire le acque a idoneo impianto di smaltimento" anche nel caso di "valori limite superiori a quelli per il riutilizzo in agricoltura (R.r.08/2012) ma inferiori a quelli di tabella 4 >>;

il Proponente precisa che:



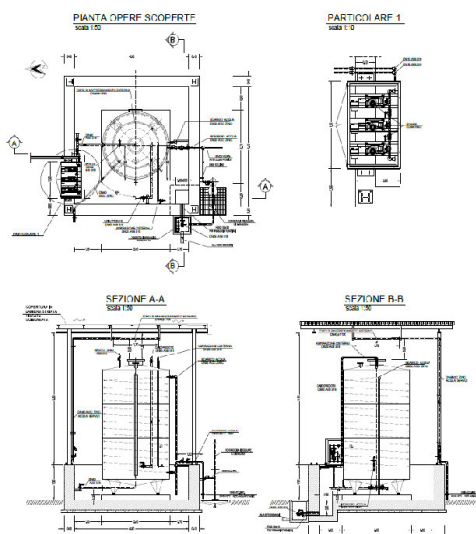
<<si precisa che al punto C.1 dell'atto dirigenziale n.167 del 12/05/2022 (pag.27) è stato stabilito, con riferimento al punto 5.2 del quadro delle condizioni ambientali, che: "viene condiviso dalla Conferenza dei servizi l'opportunità di poter svuotare il bacino di accumulo nel canale Reale ove risultino rispettati i limiti previsti ex lege (tab.4) e che comunque non sia inibita altra soluzione progettuale che consenta di scaricare, sempre nei limiti ex lege previsti, tali acque nell'emissario del depuratore". Pertanto, nel caso in cui le acque invasate rispettino i limiti ex lege (tab. 4), allorquando necessario, le stesse saranno scaricate nel Canale Reale, previa formale autorizzazione da parte degli enti competenti>>;

Sul punto (6) l'ARPA PUGLIA, giusta nota prot. n. 70878 del 17/10/2022, esprime proprio parere, osservando: "**Non ottemperato per la parte relativa al sistema di abbattimento delle componenti microbiologiche**".

➤ **prescrizione A.5.3:**

<<Il gestore provveda a relazionare relativamente all'idoneo sistema di abbattimento per le componenti microbiologiche>>;

<<E' stato previsto un sistema di stoccaggio e dosaggio di acido peracetico nell'invaso, da attivare in caso si rilevino valori anomali delle componenti microbiologiche (Vedi Elab. D.11)>>;



INVASO E IMPIANTO DI SOLLEVAMENTO UNITA' DI STOCCAGGIO E DOSAGGIO ACIDO PERACETICO

Sul punto (3) l'ARPA PUGLIA, giusta nota prot. n. 70878 del 17/10/2022, **non esprime proprio parere.**

microbiologiche". **prescrizione A.5.4:**

<<Il Proponente provveda a predisporre una specifica procedura in caso di potenziale "accumulo di sedimenti" nella vasca, ad oggi non prevista>>.

il Proponente dichiara che:

<<In caso di accumulo di sedimenti un operatore provvederà tramite lancia a pulire il fondo e accumulare gli eventuali sedimenti in una zona ribassata della vasca da cui saranno spurgati (Vedi Elab: D.1). Per tale attività sarà redatta una specifica procedura nel Piano di manutenzione del progetto esecutivo e nel Piano di Gestione>>.



Sul punto (7) l'ARPA PUGLIA, giusta nota prot. n. 70878 del 17/10/2022, esprime proprio parere, osservando: **"Permane criticità. Non ottemperato"**.

La verifica di ottemperanza delle prescrizioni ambientali consente, sulla scorta della documentazione acquisita agli atti, la conseguente valutazione ai sensi dell'art. 28 del D. Lgs. 152/2006.

Pertanto, sulla scorta del Quadro della verifica di ottemperanza alle prescrizioni impartite con D.D. n. 426 del 15/10/2021, le prescrizioni si considerano **ottemperate** fatte salve le determinazioni proprie dell'ARPA PUGLIA con riguardo a quanto osservato con nota prot. n. 63325 del 17.09.2021.

#### **Valutazione della Verifica di ottemperanza**

*(ex art. 28 del D. Lgs. 152/2006, come sostituito dall' art. 17, comma 1, D.Lgs. 16 giugno 2017, n. 104)*

Esaminata la documentazione, valutati gli studi trasmessi al fine della Verifica di ottemperanza delle condizioni ambientali per l'intervento ivi proposto, richiamate le disposizioni di cui all'art. 28 del TUA, il Comitato ritiene che il Proponente ha adempiuto all'ottemperanza delle prescrizioni A.1 – A.2 – A.3 – A.4 contenute nella D.D. n. 426 del 15/10/2021, quale provvedimento conclusivo di verifica di valutazione di impatto ambientale e di incidenza ambientale ricompreso nel procedimento ID VIA 506 ex art. 27 bis del TUA per il progetto di *"Utilizzo dei reflui affinati provenienti dal depuratore consortile di Carovigno nel comparto agricolo della Riserva Naturale dello stato di Torre Guaceto di Carovigno (BR)"* sito in località Torre Guaceto agro di Carovigno - Proponente: Consorzio di Gestione di Torre Guaceto.

Con riguardo alle prescrizioni di cui nota prot. n. 63325 del 17.09.2021, prescrizioni anch'esse riportate nel "Quadro delle condizioni ambientali", quale Allegato alla D.D. n. 426 del 15/10/2021, l'ARPA PUGLIA, con nota prot. n. 70878 del 17/10/2022, ha espresso proprio parere ritenendo **non ottemperate le prescrizioni di cui ai Punti A.5.1 – A.5.2 – A.5.4.**





**I componenti del Comitato Reg.le VIA.**

Si da atto che la presenza dei componenti è acclarata dalla relativa votazione nella colonna "CONCORDE o NON CONCORDE con il parere espresso" della tabella che segue e che la sottoscrizione del presente verbale da parte dei partecipanti, attese le modalità di svolgimento mediante videoconferenza della odierna seduta di Comitato, è resa mediante sottoscrizione e trasmissione di apposita dichiarazione, che costituirà un unicum con il presente parere, e che sarà agli atti del procedimento.

n.	Ambito di competenza	CONCORDE o NON CONCORDE con il parere espresso
1	Pianificazione territoriale e paesaggistica, tutela dei beni paesaggistici, culturali e ambientali <b>Arch. Stefania Cascella</b>	<input checked="" type="checkbox"/> CONCORDE <input type="checkbox"/> NON CONCORDE
2	Autorizzazione Integrata Ambientale, rischi di incidente rilevante, inquinamento acustico ed agenti fisici <b>Ing. Christian Botta</b>	<input checked="" type="checkbox"/> CONCORDE <input type="checkbox"/> NON CONCORDE
3	Difesa del suolo <b>Dott. Fabrizio Panariello</b>	<input checked="" type="checkbox"/> CONCORDE <input type="checkbox"/> NON CONCORDE
4	Tutela delle risorse idriche <b>Ing. Valeria Quartulli</b>	<input type="checkbox"/> CONCORDE <input type="checkbox"/> NON CONCORDE
5	Lavori pubblici ed opere pubbliche <b>Ing. Leonardo de Benedettis</b>	<input type="checkbox"/> CONCORDE <input type="checkbox"/> NON CONCORDE
6	Urbanistica	Assente
7	Infrastrutture per la mobilità <b>Dott. Vitantonio Renna</b>	<input checked="" type="checkbox"/> CONCORDE <input type="checkbox"/> NON CONCORDE
8	Rifiuti e bonifiche <b>Dott.ssa Giovanna Addati</b>	<input checked="" type="checkbox"/> CONCORDE <input type="checkbox"/> NON CONCORDE



**REGIONE  
PUGLIA**

	ASSET <b>Ing. Maria Giovanna Altieri</b>	X CONCORDE <input type="checkbox"/> NON CONCORDE
	Rappresentante della Direzione Scientifica ARPA Puglia	Assente
	Rappresentate del Dipartimento Ambientale Provincia componente territorialmente dell'ARPA Dott. Giovanni Taveri	<input type="checkbox"/> CONCORDE <input type="checkbox"/> NON CONCORDE
	Rappresentate dell'Autorità di Bacino distrettuale	Assente
	Rappresentante dell'Azienda Sanitaria Locale territorialmente competente	Assente
	Esperto In Ingegneria Idraulica <b>Ing. Raffaele Andriani</b>	X CONCORDE <input type="checkbox"/> NON CONCORDE
	Esperto in Scienze Marine <b>Dott.ssa Maria Bianco</b>	X CONCORDE <input type="checkbox"/> NON CONCORDE
	Esperto in Scienze Naturali <b>Dott. Michele Bux</b>	X CONCORDE <input type="checkbox"/> NON CONCORDE



**REGIONE  
PUGLIA**

**Dipartimento Ambiente, Qualità Urbana e  
Paesaggio  
Assessorato all'Ambiente e Territorio  
SEZIONE AUTORIZZAZIONI AMBIENTALI**

### **ERRATA CORRIGE**

A seguito di verifica amministrativa sul parere prot. n. AOO\_089/12986 del 18.10.2022, espresso dal Comitato v.i.a. nella seduta in pari data e relativo all'intervento:

- ID VIA 801- Verifica di ottemperanza delle prescrizioni impartite con Determinazione Dirigenziale n. 426 del 15.10.2021 del Servizio VIA/VincA della Sezione Autorizzazioni Ambientali della Regione Puglia *"Procedimento di valutazione di impatto ambientale e di incidenza ambientale ricompreso nel procedimento ID VIA 506 ex art. 27 bis del TUA per il progetto di Utilizzo dei reflui affinati provenienti dal depuratore consortile di Carovigno nel comparto agricolo della Riserva Naturale dello stato di Torre Guaceto di Carovigno (BR) sito in località Torre Guaceto in agro di Carovigno"* - Proponente: Consorzio di Gestione di Torre Guaceto,

#### **si attesta**

che a pag. 8, a partire dal rigo 19 del predetto parere prot. n. AOO\_089/12986 del 18.10.2022, è stata riportata, per mero errore materiale dovuto ad un refuso, la seguente dicitura:

*"Con riguardo alle prescrizioni di cui nota prot. n. 63325 del 17.09.2021, prescrizioni anch'esse riportate nel "Quadro delle condizioni ambientali", quale Allegato alla D.D. n. 426 del 15/10/2021, l'ARPA PUGLIA, con nota prot. n. 70878 del 17/10/2022, ha espresso proprio parere ritenendo non ottemperate le prescrizioni di cui ai Punti A.5.1 – A.5.2 – A.5.4."*

#### **ANZICHÉ**

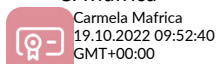
*"Con riguardo alle prescrizioni di cui nota prot. n. 63325 del 17.09.2021, prescrizioni anch'esse riportate nel "Quadro delle condizioni ambientali", quale Allegato alla D.D. n. 426 del 15/10/2021, l'ARPA PUGLIA, con nota prot. n. 70878 del 17/10/2022, ha espresso proprio parere ritenendo non ottemperate le prescrizioni di cui ai Punti A.5.1 – A.5.3 – A.5.4."*

Pertanto a pag. 8, a partire dal rigo 19 del predetto parere prot. n. AOO\_089/12986 del 18.10.2022, deve intendersi quale dicitura corretta la seguente:

**"Con riguardo alle prescrizioni di cui nota prot. n. 63325 del 17.09.2021, prescrizioni anch'esse riportate nel "Quadro delle condizioni ambientali", quale Allegato alla D.D. n. 426 del 15/10/2021, l'ARPA PUGLIA, con nota prot. n. 70878 del 17/10/2022, ha espresso proprio parere ritenendo non ottemperate le prescrizioni di cui ai Punti A.5.1 – A.5.3 – A.5.4."**

P.O. Segreteria del Comitato VIA

C. Mafrica



**[www.regione.puglia.it](http://www.regione.puglia.it)**

Sezione Autorizzazioni Ambientali

Via Gentile, 52 - 70126 - Bari -

Tel. 080.5406862 - pec: servizio.ecologia@pec.rupar.puglia.it