

DETERMINAZIONE DEL DIRIGENTE SEZIONE AUTORIZZAZIONI AMBIENTALI 29 giugno 2022, n. 227
ID VIA 677 - Procedimento autorizzatorio unico regionale ex art. 27 - bis del d. lgs. 152/2006 e smi (PAUR) per il progetto delle Progetto delle Sistemazioni idraulico forestali con tecniche di ingegneria naturalistica a valere su fondi PSR Puglia 2014/2020 Misura 8 - Sottomisura 8.4 "Sostegno al ripristino delle foreste danneggiate da incendi, calamità naturali ed eventi catastrofici" - Azione 3 "Sistemazione di aree degradate" sito in agro di Peschici Località "La potassa".
Proponente: Rita Mastromatteo

LA DIRIGENTE *ad interim* della SEZIONE AUTORIZZAZIONI AMBIENTALI

VISTO il D.Lgs. 3 aprile 2006 n.152 "Norme in materia ambientale" e ss.mm.ii.;

VISTA la Legge Regionale Puglia 12 aprile 2001 n.11 "Norme sulla valutazione dell'impatto ambientale" e ss.mm.ii.;

VISTO l'art.32 della L. 18 giugno 2009 n.69, che prevede l'obbligo di sostituire la pubblicazione tradizionale all'Albo ufficiale con la pubblicazione sui siti informatici;

VISTO l'art. 18 del D.Lgs. n. 196/2003 "Codice in materia di protezione dei dati personali" in merito ai principi applicabili ai trattamenti effettuati dai soggetti pubblici;

VISTI gli artt. 14 e 16 del D.Lgs. n. 165/2001;

VISTA la L.R. 4 febbraio 1997 n.7 "Norme in materia di organizzazione della Amministrazione Regionale" ;

VISTA la D.G.R. 28 luglio 1998 n. 3261, avente ad oggetto "Separazione delle attività di direzione politica da quelle di gestione amministrativa. Direttiva alle strutture regionali".

VISTE le *Linee guida per la gestione degli atti Dirigenziali come documenti originali informatici con il sistema CIFRA1*, trasmesse dal Segretariato Generale della Giunta regionale con nota prot. A00_22 N. 652 del 31.03.2020;

VISTO il Decreto del Presidente della Giunta Regionale del 22 gennaio 2021 n. 22 avente ad oggetto *Adozione Atto di Alta Organizzazione. Modello Organizzativo "MAIA2.0"*.

VISTA la DGR n. 674 del 26 aprile 2021 avente ad oggetto: "Decreto del Presidente della Giunta regionale 22 gennaio 2021, n. 22 "Modello Organizzativo Maia 2.0". Ulteriore proroga degli incarichi di direzione in essere delle Sez. di Dip. della Giunta reg.le. Atto di indirizzo al Direttore del Dip. Risorse Fin. e Strum., Pers. ed Organizz. per la ulteriore proroga degli incarichi di direzione in essere dei Servizi delle strutture della Giunta regionale.";

VISTA la DGR del 26/04/2021, n. 678 con cui è stato nominato Direttore del Dipartimento ambiente, paesaggio e qualità urbana, l'ing. Paolo Francesco Garofoli;

VISTA la deliberazione della Giunta regionale 30 settembre 2021, n. 1576 "Conferimento incarichi di direzione delle Sezioni di Dipartimento ai sensi dell'articolo 22, comma 2, del decreto del Presidente della Giunta regionale 22 gennaio 2021 n. 22";

VISTA la Determinazione Dirigenziale del 4.03.2022, n. 9 di conferimento dell'incarico di dirigente *ad interim* del Servizio VIA-VInCA all'arch. Vincenzo Lasorella;

VISTA la Deliberazione della Giunta regionale 31 gennaio 2022, n. 56 avente ad oggetto “Decreto del Presidente della Giunta regionale 22 gennaio 2021, n. 22 “Modello Organizzativo Maia 2.0”. Atto di indirizzo al Direttore del Dipartimento Personale ed Organizzazione per la ulteriore proroga degli incarichi di direzione in essere dei Servizi delle strutture della Giunta regionale”;

VISTA la Determinazione Dirigenziale del 01.02.2022, n. 7 della Direzione del Dipartimento Personale e Organizzazione avente ad oggetto la “Deliberazione della Giunta regionale 31 gennaio 2022, n.56, avente ad oggetto “Decreto del Presidente della Giunta regionale 22 gennaio 2021, n. 22 “Modello Organizzativo Maia 2.0”. Atto di indirizzo al Direttore del Dipartimento Personale e Organizzazione per la ulteriore proroga degli incarichi di direzione in essere dei Servizi delle strutture della Giunta regionale”;

VISTA la Determina n. 9 del 04/03/2022 codice cifra 013/DIR/2022/00009 avente ad oggetto: “Conferimento delle funzioni di dirigente ad interim del Servizio VIA-VINCA della Sezione Autorizzazioni Ambientali del Dipartimento Ambiente,Paesaggio e Qualità Urbana”;

VISTA la Determinazione Dirigenziale del Dirigente della Sezione Autorizzazioni Ambientali del 10.03.2022, n. 75 avente ad oggetto “Atto di Organizzazione interna della Sezione Autorizzazioni Ambientali e Servizi afferenti”;

VISTA la nota prot. n. 1395 del 28/02/2019 con cui il Direttore del Dipartimento Mobilità, Qualità Urbana, Opere Pubbliche, Ecologia e Paesaggio, nelle more che si definisca compiutamente con legge il recepimento delle nuove disposizioni della Parte II del D.Lgs. n. 152/2006 e s.m.i., ha incaricato la dirigente della Sezione Autorizzazioni Ambientali di provvedere all’adozione ed al rilascio dei PAUR con determinazione dirigenziale;

VISTA la nota prot. 2449 del 5.03.2019 con cui il dirigente della Sezione Autorizzazioni Ambientali ha preso atto della nota succitata prot. n. 1395/2019;

VISTA la nota prot. AOO_090 del 23/06/2022/0007187 con la quale la Dirigente a.i. della Sezione Autorizzazioni Ambientali ha delegato l’ing. Luigia Brizzi alla sottoscrizione d’ordine degli atti amministrativi di competenza della Sezione, ai sensi dell’articolo 24, comma 3, del DPGR 22 gennaio 2021, n. 22, giusta comunicazione del 17.06.2022, prot. 6987;

PRESO ATTO della Determinazione motivata di conclusione della Conferenza di Servizi tenutasi in data 12/05/2022 e trasmessa con nota prot. AOO_089/6680 del 19/05/2022;

VISTE le scansioni procedurali svolte, come compendiate nella Determinazione motivata di conclusione della Conferenza di Servizi;

PRESO ATTO della Determinazione del dirigente a.i. del Servizio VIA/VInCA della Regione Puglia n. 215 del 17/06/2022 con la quale è stata rilasciata la compatibilità ambientale;

RILEVATO che tutta la documentazione afferente al procedimento amministrativo è conservata agli atti della Sezione Autorizzazioni Ambientali e pubblicata sul Portale Ambientale della Regione Puglia all’indirizzo

<http://ecologia.regione.puglia.it/portal/VIA/Elenchi/Procedure+VIA>

RICHIAMATE le disposizioni di cui all’art.27-bis co.7 del TUA, come modificato dalla L. 108/2021:

“...(omissis)... La determinazione motivata di conclusione della conferenza di servizi costituisce il provvedimento autorizzatorio unico regionale e comprende il provvedimento di VIA e i titoli abilitativi rilasciati per la realizzazione e l’esercizio del progetto, recandone l’indicazione esplicita.”

RITENUTO CHE, richiamate le disposizioni di cui all'art. 27-bis del TUA e ss.mm.ii., nonché l'art.2 della L.241/1990, **sussistano** i presupposti per procedere al rilascio del provvedimento autorizzatorio unico regionale inerente al progetto in oggetto, proposto dalla **Ditta Rita Mastromatteo**

**Verifica ai sensi del Regolamento UE n. 679/2016 e
del D. Lgs n. 196/2003 come modificato dal D. Lgs. n. 101/2018
Garanzie alla riservatezza**

La pubblicazione dell'atto, salve le garanzie previste dalla legge 241/90 in tema di accesso ai documenti amministrativi, avviene nel rispetto della tutela della riservatezza dei cittadini secondo quanto disposto dal Regolamento UE n. 679/2016 in materia di protezione dei dati personali, dal D. Lgs. n. 196/2003 come modificato dal D. lgs. n. 101/2018, nonché dal vigente regolamento regionale n.5/2006 per il trattamento dei dati sensibili e giudiziari.

ADEMPIMENTI CONTABILI AI SENSI DEL D.LGS N.118/11 e ss.mm.ii.

Il presente provvedimento non comporta alcun mutamento qualitativo o quantitativo di entrata e di spesa né a carico del Bilancio regionale né a carico di enti i cui creditori potrebbero rivalersi sulla Regione ed è escluso ogni ulteriore onere aggiuntivo rispetto a quelli già autorizzati e valere sullo stanziamento previsto dal Bilancio regionale

Tutto ciò premesso, ai sensi dell'art.27 - bis co.7 del D.Lgs. 3 aprile 2006 n.152 "Norme in materia ambientale" e s.m.i. e dell'art.2 co.1 della l. 241/1990 e smi, sulla scorta della Determinazione motivata di conferenza di Servizi assunta in data 12/05/2022

DETERMINA

- che le considerazioni, prescrizioni, valutazioni esposte in narrativa, si intendono tutte integralmente riportate e trascritte e parte integrante del presente provvedimento.
- **di rilasciare**, ai sensi e per gli effetti dell'art. 27-bis del TUA, il provvedimento autorizzatorio unico regionale per il *progetto delle Sistemazioni idraulico forestali con tecniche di ingegneria naturalistica a valere su fondi PSR Puglia 2014/2020 Misura 8 – Sottomisura 8.4 "Sostegno al ripristino delle foreste danneggiate da incendi, calamità naturali ed eventi catastrofici" – Azione 3 "Sistemazione di aree degradate" sito in agro di Peschici Località "La potassa"*, di cui al procedimento IDVIA 677, come da Determinazione motivata della Conferenza di Servizi assunta in data 12/05/2022.

Costituiscono parte integrante e sostanziale della presente determinazione i seguenti allegati:

- o Allegato 1: *"Determinazione motivata di conclusione della conferenza di servizi del 12/05/2022"*.
- o Allegato 2: *"Provvedimento di Valutazione di Impatto Ambientale rilasciato con DD n. n. 215 del 17/06/2022"*.
- **che, ai sensi e per gli effetti dell'art. 27-bis co. 9 del TUA**, le condizioni e le misure supplementari relative ai titoli abilitativi rilasciati e puntualmente indicati nella *Determinazione motivata di conclusione della conferenza di servizi*, sono rinnovate e riesaminate, controllate e sanzionate con le modalità previste dalle relative disposizioni di settore da parte delle amministrazioni competenti per materia.
- **che il presente provvedimento comprende esclusivamente i seguenti titoli abilitativi, come compendati ed allegati alla Determinazione motivata di conclusione della Conferenza di Servizi e integrati successivamente alla chiusura della stessa:**

Ente	Assenso/Autorizzazione	
REGIONE PUGLIA - Sezione Autorizzazioni Ambientali (Servizio VIA-VINCA)	VIA comprensiva di V.I.	DD n. 215 del 17/06/2022 (ALLEGATO 2)

Regione Puglia – Sezione Coordinamento dei Servizi Territoriali - Servizio Territoriale di Foggia	Vincolo idrogeologico	
Regione Puglia Sezione Tutela e Valorizzazione del Paesaggio	Autorizzazione paesaggistica art. 146 DLgs 42/2004 art. 90 NTA PPTR	nota prot. n. AOO_145/501 del 20/01/2022
Soprintendenza archeologia, belle arti e paesaggio BAT-FG		Provvedimento di Autorizzazione Paesaggistica rilasciato con Determinazione Dirigenziale n. 75 del 26/04/2022
Autorità di Bacino Distrettuale dell'Appennino Meridionale	Parere AdB	nota prot. 1431 del 09/02/2022
Ente Parco Nazionale del Gargano	Parere area protetta PNG	Parere favorevole con prescrizioni rif. nota prot. 10980 del 21/04/2022
Comune di Peschici (FG)		
ARPA Puglia		Parere favorevole con prescrizioni rif. nota prot. 76499 del 08/11/2021
Consorzio di Bonifica Montana del Gargano		
Regione Puglia Sezione Risorse Idriche		Parere favorevole con prescrizioni rif. nota prot. 11594 del 30/09/2021
Regione Puglia Sezione Lavori Pubblici Servizio autorità idraulica	Autorizzazione idraulica	Parere favorevole con prescrizioni rif. nota prot. n. 14298 del 28/09/2021
ASL Foggia		
Regione Puglia Sezione Difesa del Suolo e Rischio Sismico		
Regione Puglia Servizio Urbanistica		nota prot. n. 9343 del 02/08/2021 nota prot. n. 10996 del 16/09/2021
Regione Puglia Sezione Gestione Sostenibile e Tutela delle Risorse Forestali e Naturali		
Regione Puglia Sezione Autorizzazioni Ambientali AIA/RIR		
Regione Puglia Sezione Infrastrutture per la mobilità		
Regione Puglia Sezione Ciclo Rifiuti E Bonifiche		

Pertanto non comprende, né sostituisce/fa luogo alle ulteriori autorizzazioni, intese, concessioni, licenze, pareri, concerti, nulla osta e assensi comunque denominati, necessari alla realizzazione e all'esercizio del medesimo progetto.

- **di precisare che** il presente provvedimento:
 - è condizionato alla legittimità dei provvedimenti e degli atti amministrativi connessi e presupposti, di competenza di altri Enti pubblici a ciò preposti;
 - fa salve, e quindi non comprende, le ulteriori prescrizioni, integrazioni o modificazioni relative ai successivi livelli di progettazione eventualmente introdotte dagli Enti competenti al rilascio di pareri e/o autorizzazioni per norma previsti, anche successivamente all'adozione del presente provvedimento, purché con lo stesso dichiarate compatibili dall'ente deputato al rilascio del titolo abilitativo finale;
 - fa salve, e quindi non comprende, le ulteriori prescrizioni relative alla fase di esercizio introdotte dagli Enti competenti al rilascio di atti autorizzativi, comunque denominati, per norma previsti, anche successivamente all'adozione del presente provvedimento, purché con lo stesso dichiarate compatibili dall'ente deputato al rilascio del titolo autorizzativo.
- **di notificare** il presente provvedimento a cura della Sezione Autorizzazioni Ambientali al proponente Ditta Rita Mastromatteo
- **di trasmettere** il presente provvedimento a cura della Sezione Autorizzazioni Ambientali a:
 - Comune di Peschici (FG)
 - Provincia di Foggia
 - REGIONE PUGLIA Dipartimento Agricoltura Sezione Coordinamento Servizi Territoriali Servizio Territoriale FG
 - REGIONE PUGLIA Sezione Tutela e Valorizzazione del Paesaggio
 - MBAC Direzione regionale per i Beni culturali e paesaggistici della Puglia Soprintendenza archeologia belle arti e paesaggio BAT-FG
 - Autorità di Bacino distrettuale dell'Appennino Meridionale
 - Ente Parco Nazionale del Gargano
 - Consorzio di Bonifica montana del Gargano
 - Regione Puglia Sezione Risorse Idriche
 - Regione Puglia Sezione Lavori Pubblici Servizio autorità idraulica
 - ARPA PUGLIA
 - ASL Foggia
 - REGIONE PUGLIA
 - Sezione Difesa del Suolo e Rischio Sismico
 - Sezione Urbanistica
 - Sezione Gestione Sostenibile e Tutela delle Risorse Forestali e Naturali
 - Sezione Autorizzazioni Ambientali AIA/RIR – SEDE
 - Sezione Infrastrutt. per la mobilità
 - Sezione Ciclo Rifiuti E Bonifiche

Il presente provvedimento, firmato digitalmente ai sensi del Testo Unico D.P.R. 28 dicembre 2000, n. 445 e del D.Lgs. 7 marzo 2005, n. 82, è immediatamente esecutivo:

- è pubblicato sul sito <http://www.regione.puglia.it/> nella sezione Amministrazione Trasparente - Provvedimenti dirigenti, ai sensi della L.R. n. 15/2008 e per gli effetti di cui al comma 3 art. 20 DPGR n.

22/2021 in relazione all'obbligo di pubblicazione degli atti esecutivi per un periodo pari almeno dieci giorni;

- è depositato nel sistema regionale di archiviazione Diogene, secondo le modalità di cui al punto 9 delle *Linee guida per la gestione degli atti Dirigenziali come documenti originali informatici con il sistema CIFRA1*;
- è trasmesso, ai sensi dell'art. 6 comma quinto della L.R. n.7/97 e del Decreto del Presidente della G.R. n. 22/2021, al Segretariato Generale della Giunta Regionale.
- è trasmesso in copia all'Assessora alla Qualità dell'Ambiente;
- è pubblicato sul BURP.

Avverso la presente determinazione l'interessato, ai sensi dell'art. 3 comma 4 della L. 241/90 e ss.mm.ii., può proporre nei termini di legge dalla notifica dell'atto ricorso giurisdizionale amministrativo o, in alternativa, ricorso straordinario (ex D.P.R. 1199/1971).

Il procedimento istruttorio è stato espletato nel rispetto della normativa nazionale e regionale vigente ed il presente schema di determinazione è conforme alle risultanze istruttorie.

Il Responsabile del Procedimento

Arch. Lidia Alifano

La Dirigente a.i. della Sezione Autorizzazioni

Ambientali

Dott.ssa Antonietta Riccio

D'ordine: Ing. Luigia Brizzi

DETERMINAZIONE MOTIVATA DI CONCLUSIONE DELLA CONFERENZA DI SERVIZI DECISORIA



12/05/2022

Ditta Rita Mastromatteo

Procedimento:	IDVIA 677: Procedimento autorizzatorio unico regionale ex art. 27 - bis del d. lgs. 152/2006 e smi (PAUR)
Progetto:	Progetto delle Sistemazioni idraulico forestali con tecniche di ingegneria naturalistica a valere su fondi PSR Puglia 2014/2020 Misura 8 – Sottomisura 8.4 “Sostegno al ripristino delle foreste danneggiate da incendi, calamità naturali ed eventi catastrofici”– Azione 3 “Sistemazione di aree degradate” sito in agro di Peschici Località “La potassa”
Tipologia:	D.Lgs. 152/2006 e ss.mm.ii - Parte II - All. IV lett. 7.o) L.R. 11/2001 e ss.mm.ii. - Elenco B.2.ae.bis)
Autorità Comp.	VIA: Regione Puglia
Proponente:	Rita Mastromatteo

Il giorno **12 maggio 2022** ore 12:00 si tiene la seduta di Conferenza dei Servizi decisoria, regolarmente convocata - ai sensi dell'art.14 co.2 e co.4 della L. 241/1990, dell'art. 27 - bis co. 7 del TUA e dell'art.15 della L.R. 11/2001 e smi - con nota prot. della Sezione Autorizzazioni Ambientali AOO_089/4524 del 05/04/2022, ai fini del conseguimento del provvedimento autorizzatorio unico regionale che comprenderà il provvedimento di VIA ed i titoli abilitativi necessari alla realizzazione e all'esercizio del progetto in epigrafe, in ossequio alle disposizioni dell'art. 27-bis del TUA.

Considerata la situazione contingente relativa all'emergenza sanitaria epidemiologica da COVID-19 in atto sull'intero territorio nazionale, nonché i contenuti delle disposizioni dei DPCM del 09/03/2020 e del 25/03/2020, la conferenza dei servizi si è svolta in modalità telematica con accesso da remoto con le modalità di partecipazione allegate alla nota di convocazione.

Presiede la Conferenza dei Servizi il dirigente *ad interim* della Sezione Autorizzazioni Ambientali, dott.ssa Antonietta Riccio.

Svolge la funzione di segretario verbalizzante, il responsabile del procedimento della Sezione Autorizzazioni Ambientali della Regione Puglia, arch. Lidia Alifano.

Il Responsabile del Procedimento effettua l'accertamento dei presenti dando atto che sono presenti esclusivamente i referenti della Sezione Autorizzazioni Ambientali.

Il Presidente avvia quindi ufficialmente i lavori della conferenza:

- richiamando, preliminarmente, le disposizioni di cui all'art. 14 - ter (Conferenza simultanea) e art. 14 - quater (Decisione della Conferenza di Servizi) della L. 241/1990 e smi. L'odierna seduta di Conferenza di Servizi costituisce la prima seduta di CdS decisoria di cui al co. 7 dell'art. 27 bis del D.Lgs. 152/2006: il termine di **novanta giorni** per la chiusura della CdS di cui al medesimo co.7. è il **25/04/2022**.
- richiamando quanto disposto dall'art. 27 - bis co.1 del TUA, di seguito è riportato l'elenco delle autorizzazioni, intese, concessioni, licenze, pareri, concerti, nulla osta e assensi comunque denominati, necessari alla realizzazione e all'esercizio del progetto in epigrafe:

Ente	Assenso/Autorizzazione
REGIONE PUGLIA - Sezione Autorizzazioni Ambientali (Servizio VIA-VINCA)	VIA comprensiva di V.I.
Regione Puglia – Sezione Coordinamento dei Servizi Territoriali - Servizio Territoriale di Foggia	Vincolo idrogeologico
Regione Puglia Sezione Tutela e Valorizzazione del Paesaggio	Autorizzazione paesaggistica art. 146 DLgs 42/2004 art. 90 NTA PPTR
Soprintendenza archeologia, belle arti e paesaggio BAT-FG	
Autorità di Bacino Distrettuale dell'Appennino Meridionale	Parere AdB
Ente Parco Nazionale del Gargano	Parere area protetta PNG
Comune di Peschici (FG)	
ARPA Puglia	
Consorzio di Bonifica Montana del Gargano	
Regione Puglia Sezione Risorse Idriche	
Regione Puglia Sezione Lavori Pubblici Servizio autorità idraulica	Autorizzazione idraulica
ASL Foggia	
Regione Puglia Sezione Difesa del Suolo e Rischio Sismico	
Regione Puglia Servizio Urbanistica	
Regione Puglia Sezione Gestione Sostenibile e Tutela delle Risorse Forestali e Naturali	
Regione Puglia Sezione Autorizzazioni Ambientali AIA/RIR	

Regione Puglia Sezione Infrastrutture per la mobilità	
Regione Puglia Sezione Ciclo Rifiuti E Bonifiche	

- ripercorrendo le principali scansioni procedurali - come di seguito compendiate:

A. Principali Scansioni Procedimentali

1. Con pec del 05/06/2021, acquisita al prot. uff. AOO_089/8717 del 07/06/2021, la ditta Rita Mastromatteo ha trasmesso alla scrivente Sezione istanza di avvio del procedimento di PAUR per il progetto in oggetto.
2. Con nota prot. n. AOO_089/9889 del 28/06/2021 è stata avviata la fase di verifica dell'adeguatezza e completezza della documentazione presentata dal proponente.
3. Con nota prot. 9343 del 02/08/2021 (prot. uff. AOO_089/11554 del 02/08/2021) la Regione Puglia – Sezione Urbanistica – Servizio Abusivismo e Usi Civici ha richiesto integrazioni.
4. Con nota prot. AOO_089/11977 del 17/08/2021, la Sezione Autorizzazioni Ambientali ha trasmesso gli esiti della fase di verifica documentale invitando il proponente a trasmettere la documentazione integrativa entro i successivi 30 giorni.
5. Con nota prot. n. AOO_145/7740 del 27/08/2021 (prot. uff. AOO_089/12318 del 27/08/2021) la Regione Puglia – Sezione Tutela e Valorizzazione del Paesaggio ha richiesto documentazione integrativa. Tale richiesta è stata inoltrata dalla Sezione Autorizzazioni Ambientali con nota prot. uff. AOO_089/12666 del 02/09/2021.
6. Con pec acquisita al prot. Uff. AOO_089/12629 del 02/09/2021 il proponente ha trasmesso le integrazioni documentali richieste.
7. Con nota prot. 12998 del 03/09/2021 (prot. Uff. AOO_089/12795 del 07/09/2021), la Regione Puglia – Sezione Lavori Pubblici – Servizio Autorità Idraulica ha richiesto documentazione integrativa.
8. Con pec acquisita al prot. Uff. AOO_089/12796 del 07/09/2021 il proponente ha trasmesso le integrazioni documentali richieste dalla Regione Puglia – Sezione Tutela e Valorizzazione del Paesaggio.
9. Con pec acquisita al prot. Uff. AOO_089/13092 del 13/09/2021 il proponente ha trasmesso integrazioni documentali.
10. Con nota prot. AOO_089/13069 del 13/09/2021 la Sezione Autorizzazioni Ambientali ha dato avvio alla fase di pubblicazione e ha convocato per il 30/09/2021 la CdS istruttoria prevista dalla l'art. 15 della L.R. 11/01;
11. Con nota prot. n. 10996 del 16/09/2021 (prot. Uff. AOO_089/13342 del 16/09/2021) la Regione Puglia – Sezione Urbanistica ha evidenziato che *con riferimento agli interventi previsti dal progetto in oggetto, non si rilevano profili di competenza limitatamente agli aspetti urbanistici, fatti salvi eventuali vincoli demaniali di uso civico, per i quali si esprime il Servizio competente.*
12. Con nota prot. n. 14298 del 28/09/2021 (prot. Uff. AOO_089/13938 del 28/09/2021), La Regione Puglia – Sezione Lavori Pubblici – Servizio Autorità Idraulica ha comunicato di *approvare il progetto unicamente sotto l'aspetto idraulico, ai sensi dell'art. 57 del R.D. n.523/1904, e autorizza gli interventi in progetto con prescrizioni.*
13. Con nota prot. 8928 del 28/09/2021 (prot. Uff. AOO_089/13939 del 28/09/2021) il MIBACT – Soprintendenza Archeologia Belle Arti e Paesaggio BAT FG ha comunicato che non prenderà parte alla CdS *in quanto è in attesa di ricevere l'istruttoria paesaggistica di competenza della Sezione tutela e Valorizzazione del Paesaggio della Regione.*

14. In data 30/09/2021 si è tenuta la Conferenza dei Servizi istruttoria prevista dalla l'art. 15 della L.R. 11/01, all'interno della quale si è data lettura dei pareri pervenuti.
15. Con nota prot. 11594 del 30/09/2021 (prot. Uff. AOO_089/14302 del 04/10/2021) la Regione Puglia – Sezione Risorse idriche ha evidenziato che *vista la tipologia di opere previste, e l'assenza di vincoli, la Sezione scrivente non ravvisa elementi ostativi all'intervento proposto ed esprime parere favorevole alla realizzazione dello stesso, limitatamente agli aspetti strettamente di competenza, avendo cura, durante la esecuzione dei lavori, di garantire la protezione della falda acquifera.*
16. Con nota prot. 76499 del 08/11/2021 (prot. Uff. AOO_089/15990 del 08/11/2021) ARPA Puglia ha rappresentato di non rilevare particolari criticità in merito all'intervento, per cui ha espresso parere favorevole con prescrizioni.
17. Nella seduta del 30/11/2021 il Comitato VIA, esaminata la documentazione presentata, ha ritenuto di rilasciare parere favorevole con prescrizioni (prot. AOO_089/17481 del 30/11/2021).
18. Non essendo pervenute nella fase di pubblicazione richieste di integrazione di merito da parte degli Enti convocati, con nota prot. AOO_089/18000 del 10/12/2021, la Sezione Autorizzazioni Ambientali ha indetto **Conferenza di Servizi decisoria**, convocando la prima seduta per il giorno 25/01/2022.
19. Con nota prot. n. AOO_145/501 del 20/01/2022 (prot. uff. AOO_089/592 del 20/01/2022) la Regione Puglia – Sezione Tutela e Valorizzazione del Paesaggio ha trasmesso Relazione illustrativa e proposta di accoglimento della domanda da sottoporre alla competente Soprintendenza;
20. Con nota prot. n. 840 del 26/01/2022 la Sezione Autorizzazioni Ambientali ha comunicato agli Enti coinvolti nel procedimento che la seduta di Conferenza di Servizi decisoria del 25/01/2022, regolarmente convocata con nota prot. n. AOO_089/18000 del 10/12/2021, non si è tenuta per assenza degli Enti convocati, prendendo atto, altresì, dei contributi pervenuti;
21. Con nota prot. AOO_089/4524 del 05/04/2022 la Sezione Autorizzazioni Ambientali ha convocato l'ultima seduta di Conferenza di Servizi decisoria per il giorno 12/05/2022.

B. Contributi Istruttori/Osservazioni/Pareri

Il Responsabile del procedimento comunica che entro l'ora di convocazione della seduta sono pervenuti i seguenti contributi, allegati al presente verbale a farne parte integrante:

1. Nota prot. 1431 del 09/02/2022 (prot. uff. AOO_089/1761 del 14/02/2022) del MIBACT - Soprintendenza Archeologia Belle Arti e Paesaggio FG;
2. Nota prot. 10980 del 21/04/2022 (prot. uff. AOO_089/5341 del 21/04/2022) dell'Autorità di Bacino Distrettuale dell'Appennino Meridionale;
3. Nota prot. 3921 del 29/04/2022 (prot. uff. AOO_089/5667 del 02/05/2022) della Sezione Tutela e Valorizzazione del Paesaggio.

Si passa ad esaminare l'aggiornamento dei contributi pervenuti a far data dall'avvio della fase di pubblicazione, di cui di seguito è riportato un compendio con relativo stralcio, rimandando integralmente ai contenuti di ciascuno, che ai sensi e per gli effetti delle disposizioni di cui all'art.27 co.7 del d. lgs. 152/2006 e smi risultano pubblicati sul portale Ambiente della Regione Puglia.

1. Regione Puglia - Sezione Autorizzazioni Ambientali- Servizio VIA/VinCA

VALUTAZIONE DI IMPATTO AMBIENTALE, VALUTAZIONE DI INCIDENZA

Nella seduta del 30/11/2021 il Comitato regionale per la VIA, valutata la documentazione VIA e Vinca a corredo dell'istanza di PAUR e le successive integrazioni documentali ha espresso parere favorevole alla realizzazione dell'intervento (parere prot. AOO_089/17481 del 30/11/2021).

Si riporta di seguito la bozza di quadro prescrittivo:

n.	Bozza di quadro prescrittivo Provvedimento di VIA
1	I lavori previsti non devono essere eseguiti durante il periodo di riproduzione della fauna e della fioritura delle essenze vegetali.
2	Limitare il numero dei mezzi meccanici in funzione in modo da dare la possibilità alla fauna lenta nei movimenti di allontanarsi.
3	Per ridurre i danni alla struttura del terreno causati dal transito dei mezzi, sospendere i lavori per qualche giorno in caso di pioggia.
4	Per i movimenti terra utilizzare piccoli mezzi gommati, tipo bob-cat e/o attrezzi manuali.
5	Eventuali trattamenti del legno devono essere effettuati con impregnanti del tipo a base acquosa.
6	Le piantine da utilizzare nella palificata viva devono essere di specie autoctone e provenire da seme locale certificato
7	Siano attuate tutte le misure di mitigazione riportate nello "Studio Impatto Ambientale".
8	Per le pareti e il fondo delle canalette siano utilizzati materiali che abbiano caratteristiche granulometriche idonee al fine di evitare l'attivazione di fenomeni erosivi sia localizzati che diffusi;
9	I lavori siano eseguiti in modo da evitare al minimo le interferenze tra il corso d'acqua e le aree di cantiere e che non siano eseguiti nella stagione autunno – invernale quando le precipitazioni sono più intense.
10	La realizzazione dell'intervento e le operazioni ad esso connesse (allestimento delle aree di cantiere, aree di stoccaggio ...) non dovranno comportare la trasformazione e la rimozione della vegetazione arborea o arbustiva se non strettamente finalizzate al recupero/ripristino di situazione degradate e alla gestione forestale. Non dovranno, inoltre, essere eliminati o trasformati gli elementi antropici e seminaturali del paesaggio ad alta valenza ecologica e paesaggistica eventualmente presenti.
11	Siano attuate le prescrizioni contenute nei pareri che seguono che si condividono e si fanno propri: parere ARPA prot. n.76499 del 08.11.2021; risorse idriche, prot. n. 11594 del 30.09.2021.
12	prima dell'inizio dei lavori, vengano trasmessi gli elaborati relativi ai calcoli statici delle briglie, palificate e delle palizzate da realizzare nell'ambito dell'intervento in oggetto.

2. Regione Puglia – Sezione Coordinamento dei Servizi Territoriali - Servizio Territoriale di Foggia

Non risulta pervenuto nessun parere/autorizzazione.

3. Regione Puglia Sezione Tutela e Valorizzazione del Paesaggio

Con nota prot. AOO_145/7740 del 27/08/2021 la Regione Puglia – Sezione Tutela e Valorizzazione del Paesaggio ha richiesto integrazioni.

Il proponente ha trasmesso la documentazione integrativa richiesta con pec acquisita al prot. Off. AOO_089/12796 del 07/09/2021.

Con nota prot. n. AOO_145/501 del 20/01/2022 la Regione Puglia – Sezione Tutela e Valorizzazione del Paesaggio ha trasmesso la Relazione illustrativa e proposta di accoglimento della domanda, da sottoporre alla competente Soprintendenza, con prescrizioni.

In riscontro alla convocazione dell'odierna seduta di CdS la Regione Puglia – Sezione Tutela e Valorizzazione del Paesaggio ha trasmesso con nota prot. 3921 del 29/04/2022 il provvedimento di

Autorizzazione Paesaggistica ai sensi dell'art. 146 del D.Lgs. 42/2004, di cui alla Determinazione Dirigenziale n. 75 del 26/04/2022, con le seguenti prescrizioni:

n.	Determinazione Dirigenziale n. 75 del 26/04/2022
1	siano evitate trasformazioni e rimozioni della vegetazione arborea o arbustiva esistente nelle aree di intervento e nelle aree esterne alle stesse;
2	i movimenti di terra siano limitati al fine di conservare la morfologia naturale dei luoghi.
3	per non compromettere la copertura vegetale sia posta notevole attenzione all'organizzazione del cantiere e, pertanto, siano utilizzati esclusivamente mezzi leggeri gommati su pista già esistente, con l'esclusione dell'utilizzo di mezzi meccanici all'interno delle aree boscate;
4	le sezioni in cui posizionare le 4 briglie siano individuate in modo tale che : <ul style="list-style-type: none"> • non riducano l'accessibilità del corso d'acqua; • non determinino trasformazioni del suolo che comportino l'aumento della superficie impermeabile; • non apportino alcuna trasformazione profonda del suolo e la interruzione idraulica • del vallone tantomeno determinando alterazioni del profilo del terreno.
5	al termine delle attività, sia assicurato lo smantellamento delle eventuali opere provvisorie e il ripristino dello stato dei luoghi.
6	<p>(Soprintendenza archeologia, belle arti e paesaggio BAT-FG)</p> <p><i>Si prescrive, inoltre, la conservazione dei segni materiali per l'identificazione dei confini dei lotti, quali muretti e cumuli di pietre. Inoltre, questa Soprintendenza ritiene che, in considerazione dei rinvenimenti archeologici nel contesto territoriale di riferimento, per tutti i lavori che comportano asportazione di terreno al di sotto delle quote di campagna e stradali attuali dovrà essere attivata l'assistenza archeologica continuativa.</i></p> <p><i>Le prescritte attività di assistenza archeologica ai lavori dovranno prevedere il controllo e la documentazione di tutte le fasi di scavo e movimentazione terra che verranno effettuate. Nell'ambito delle attività di assistenza e scavo archeologico, l'elaborazione della documentazione scientifica dovrà essere curata da soggetti con idonei titoli formativi e professionali. La Scrivente si riserva di valutare curricula e titoli formativi dei soggetti incaricati, di cui dovrà essere data preventiva comunicazione alla Scrivente. Si ribadisce che qualora durante tutti i lavori di realizzazione di tutte le opere in progetto dovessero aver luogo rinvenimenti di carattere archeologico, ai sensi degli artt. 28, 90 e 175 del D.Lgs. 42/04, il responsabile dell'esecuzione è tenuto a sospendere immediatamente gli stessi, dandone contestualmente comunicazione a questa Soprintendenza per i provvedimenti di competenza.</i></p> <p><i>Si specifica che ogni modifica al progetto in esame dovrà essere nuovamente e preventivamente autorizzata previo parere di questa Soprintendenza. L'esecuzione di opere difformi dal progetto approvato o l'inosservanza delle condizioni prescritte comporta l'applicazione delle sanzioni amministrative previste dalla legislazione vigente.</i></p>

4. MIBACT Soprintendenza archeologia, belle arti e paesaggio BAT-FG

Con nota prot. 1431 del 09/02/2022 il MIBACT Soprintendenza archeologia, belle arti e paesaggio BAT-FG ha trasmesso parere favorevole con prescrizioni, confluito nel provvedimento di Autorizzazione Paesaggistica di cui alla predetta Determinazione Dirigenziale n. 75 del 26/04/2022.

5. Autorità di Bacino Distrettuale dell'Appennino Meridionale

In riscontro all'odierna convocazione di CdS l'Autorità di Bacino Distrettuale dell'Appennino Meridionale ha trasmesso nota prot. 10980 del 21/04/2022 con la quale conferma l'allegato parere prot. 9292 del 18/05/2020, già espresso per lo stesso progetto, che si conclude ritenendo *che le finalità degli interventi proposti sono compatibili con le norme di piano del P.A.I. e con le misure dei piani di gestione di distretto (P.G.A., P.G.R.A.) e confermando per gli interventi consentiti di*

sistemazione idraulico-forestale (tratti di palizzata e tratti di palificata) le prescrizioni generali richiamate nella nota prot. n. 13026 del 12/11/2019 (...) nonché le seguenti ulteriori prescrizioni:

n.	Nota prot. 10980 del 21/04/2022
1	le attività connesse alla realizzazione degli interventi proposti siano rispettose dei dettami normativi delle Norme Tecniche di Attuazione del Piano di Bacino Stralcio Assetto Idrogeologico vigente;
2	gli interventi di ingegneria naturalistica previsti, palizzata e palificata, siano disposti al di fuori delle aree di allagamento che si realizzano in occorrenza di un evento di piena con tempo di ritorno bicentenario, così come individuate a seguito dei risultati dello Studio di compatibilità idrologica-idraulica allegato al progetto;
3	durante la permanenza dei cantieri dovranno essere garantite adeguate condizioni di sicurezza per le maestranze e in modo che i lavori si svolgano senza creare neppure temporaneamente un ostacolo significativo al regolare deflusso delle acque e instabilità del suolo tenendo conto delle condizioni meteorologiche avverse segnalate dalla Protezione Civile ai diversi livelli territoriali;
4	sia effettuata la manutenzione periodica delle opere idrauliche, a carico del proprietario dei fondi, al fine di mantenerne l'efficienza nel tempo;
5	Infine, si rileva l'opportunità per l'elaborazione dei dati climatici utilizzati per l'inquadramento del sito di intervento, di effettuare analisi su serie storiche aggiornate, anche in considerazione delle variazioni degli andamenti termo-pluviometrici che si registrano.

6. Ente Parco Nazionale del Gargano

Non risulta pervenuto nessun parere/autorizzazione.

7. Comune di Peschici (FG)

Non risulta pervenuto nessun parere/autorizzazione.

8. ARPA Puglia

Con nota prot. 76499 del 08/11/2021 ARPA Puglia ha trasmesso parere favorevole con le seguenti prescrizioni:

n.	Nota prot. 76499 del 08/11/2021
1	siano massimizzati gli accorgimenti durante la fase di allestimento e di gestione del cantiere, tali da minimizzare l'interferenza con l'habitat circostante, con particolare attenzione alla dispersione di polveri e all'accumulo di materiale derivante dalle operazioni di scavo o di movimentazione del terreno;
2	sia posta grande attenzione all'organizzazione del cantiere e siano messi in atto tutti gli accorgimenti tecnici atti a fronteggiare qualsiasi tipo di sversamento accidentale di sostanze pericolose al fine di evitare fenomeni di contaminazione dei corsi d'acqua superficiali, caratterizzati nell'area d'intervento da regime torrentizio, e delle falde sotterranee;
3	durante la fase di cantiere siano messe in atto tutte le misure di mitigazione per minimizzare le emissioni sonore;
4	sia utilizzata il più possibile la viabilità forestale di accesso e di servizio già esistente, evitando l'apertura di nuove piste che possano favorire l'innescio di fenomeni di erosione lineare;
5	per la realizzazione delle opere di progetto si utilizzino mezzi a minore impatto e poco invasivi, ad esempio piccoli mezzi gommati, in modo tale da evitare fenomeni di compattazione dello strato superficiale del terreno ed eventuali danni alla vegetazione arborea d'interesse forestale presente nel sito, in qualche modo correlabile al passaggio dei mezzi;

6	le aree oggetto della realizzazione dell'opera siano monitorate prima dell'inizio di cantiere, con la collaborazione di un esperto naturalista, al fine di individuare la presenza di specie floristiche e faunistiche protette e di rispettare eventuali siti di rifugio e di nidificazione della fauna. In caso di rinvenimento di tali specie, si suggerisce di perimetrare l'area di interesse al fine di evitare potenziali impatti negativi dovuti alla movimentazione di uomini e mezzi durante la fase di cantiere;
7	per minimizzare l'impatto con eventuale batracofauna, i lavori siano eseguiti al di fuori del periodo riproduttivo (generalmente compreso nel periodo primaverile - estivo). Nel caso durante i lavori se ne rilevasse la presenza, si provveda, come dichiarato dallo stesso proponente, al recupero della stessa e delle eventuali ovature trasferendo tutti gli esemplari all'interno di idonee raccolte d'acqua presenti nelle immediate vicinanze;
8	qualsiasi tipo d'intervento sulla vegetazione d'interesse forestale dovrà essere autorizzato ed effettuato tenendo conto della specifica normativa di riferimento;
9	durante lo svolgimento delle operazioni di eventuale contenimento degli elementi arbustivi nelle aree in cui verranno realizzate le opere progettuali, il taglio dovrà essere effettuato evitando di danneggiare i tessuti che possono favorire processi di "ricaccio", al fine di consentire il ripristino naturale della copertura arbustiva;
10	sia previsto, dove necessario, il reimpianto delle specie arboree/arbustive, estirpate durante la fase di realizzazione degli interventi, in altre aree idonee e ne sia monitorato il grado di attecchimento; nel caso in cui le piante non dovessero attecchire, si provveda alla messa a dimora di nuove piante nel periodo idoneo (autunno-inizio primavera) utilizzando materiale vivaistico riferibile a specie autoctone (ecotipi locali), corredato da certificazione di origine;
11	a conclusione della realizzazione degli interventi previsti, sia ripristinato lo stato dei luoghi delle aree utilizzate per l'allestimento del cantiere.

9. Consorzio di Bonifica Montana del Gargano

Non risulta pervenuto nessun parere/autorizzazione.

10. Regione Puglia Sezione Risorse Idriche

Con nota prot. 11594 del 30/09/2021 (prot. Uff. AOO_089/14302 del 04/10/2021) la Regione Puglia – Sezione Risorse idriche ha evidenziato che *vista la tipologia di opere previste, e l'assenza di vincoli, la Sezione scrivente non ravvisa elementi ostativi all'intervento proposto ed esprime parere favorevole alla realizzazione dello stesso, limitatamente agli aspetti strettamente di competenza, avendo cura, durante la esecuzione dei lavori, di garantire la protezione della falda acquifera.*

11. Regione Puglia Sezione Lavori Pubblici Servizio autorità idraulica

Con nota prot. n. 14298 del 28/09/2021 (prot. Uff. AOO_089/13938 del 28/09/2021), La Regione Puglia – Sezione Lavori Pubblici – Servizio Autorità Idraulica ha comunicato di *approvare il progetto unicamente sotto l'aspetto idraulico, ai sensi dell'art. 57 del R.D. n.523/1904, e autorizza gli interventi in progetto con le seguenti prescrizioni:*

n.	Nota prot. 14298 del 28/09/2021
1	le palizzate e le palificate previste in progetto non devono in alcun modo alterare o ridurre la sezione utile dei corsi d'acqua né costituire un ostacolo o interferenze al deflusso delle acque;
2	i lavori, vengano eseguiti in periodi in cui non sono previste precipitazioni intense e limitando al minimo indispensabile le interferenze fra le aree di cantiere e il corso d'acqua;
3	siano assicurate, anche in fase di cantiere, adeguate condizioni di sicurezza in modo che non siano creati, neppure temporaneamente, interferenze e/o ostacoli al libero deflusso delle acque evitando l'ostaccolamento di materiale e/o l'alloggio di manufatti temporanei all'interno dell'alveo;

4	sia rispettato quanto riportato nel piano di manutenzione al fine di garantire la piena efficienza delle opere in progetto;
5	il proponente/proprietario/responsabile delle opere e della loro gestione nonché il titolare/esercente della presente autorizzazione: <ul style="list-style-type: none"> - rimarrà obbligato, a propria esclusiva cura e spese, al mantenimento dell'opera in perfetto stato e, ad eseguire tutti quei lavori manutentivi, protettivi e/o aggiuntivi in alveo nell'interesse della stabilità delle opere stesse e del buon regime del corso d'acqua; - rimarrà interamente ed esclusivamente responsabile della buona riuscita delle opere e dei danni alle persone, cose o animali che eventualmente dovessero verificarsi durante la costruzione e l'esercizio delle opere stesse; - sarà l'unico responsabile dei danni che le opere eseguite possono arrecare, tanto all'Amministrazione Pubblica, quanto ai terzi e pertanto sarà tenuta ad indennizzare in proprio gli stessi.
6	siano adottati tutti i provvedimenti per la tutela dell'incolumità pubblica e privata;
7	siano osservate le norme ex R.D. 25.7.1904 nr. 523, nonché tutte le norme e le prescrizioni legislative concernenti il buon regime dei corsi d'acqua;
8	sia acquisito il parere di compatibilità al PAI dell'Autorità di Bacino distrettuale dell'Appennino Meridionale;
9	sia acquisito il parere del Consorzio di Bonifica Montana del Gargano.

12. ASL Foggia

Non risulta pervenuto nessun parere/autorizzazione.

13. Regione Puglia Sezione Difesa del Suolo e Rischio Sismico

Non risulta pervenuto nessun parere/autorizzazione.

14. Regione Puglia Servizio Urbanistica

Con nota prot. n. 9343 del 02/08/2021 la Regione Puglia – Sezione Urbanistica – Servizio Usi Civici ha evidenziato la necessità che sia richiesta l'attestazione di vincolo demaniale di uso civico, *comprensiva della puntuale specificazione dei dati catastali di tutti i terreni interessati dagli interventi proposti.*

Con pec acquisita al prot. Uff. AOO_089/13092 del 13/09/2021 il proponente ha trasmesso le integrazioni richieste.

Con nota prot. n. 10996 del 16/09/2021 (prot. Uff. AOO_089/13342 del 16/09/2021) la Regione Puglia – Sezione Urbanistica ha evidenziato che *con riferimento agli interventi previsti dal progetto in oggetto, non si rilevano profili di competenza limitatamente agli aspetti urbanistici, fatti salvi eventuali vincoli demaniali di uso civico, per i quali si esprime il Servizio competente.*

15. Regione Puglia Sezione Gestione Sostenibile e Tutela delle Risorse Forestali e Naturali

Non risulta pervenuto nessun parere/autorizzazione.

16. Regione Puglia Sezione Autorizzazioni Ambientali AIA/RIR

Non risulta pervenuto nessun parere/autorizzazione.

17. Regione Puglia Sezione Infrastrutture per la mobilità

Non risulta pervenuto nessun parere/autorizzazione.

18. Regione Puglia Sezione Ciclo Rifiuti E Bonifiche

Non risulta pervenuto nessun parere/autorizzazione.

Determinazioni della Conferenza di Servizi

La Conferenza di Servizi, richiamate le disposizioni di cui all'art. 14 co.4 della L. 241/1990 ed all'art. 27-bis TUA, informa che il verbale della seduta odierna costituisce determinazione motivata di conclusione della conferenza di servizi.

Conclusivamente, la CdS, dopo aver analiticamente ripercorso tutto l'iter procedimentale, visti i pareri favorevoli pervenuti e le prescrizioni indicate e registrando il silenzio degli enti che seguono: Regione Puglia – Sezione Coordinamento dei Servizi Territoriali - Servizio Territoriale di Foggia, Ente Parco Nazionale del Gargano, Comune di Peschici (FG), Consorzio di Bonifica Montana del Gargano, ASL Foggia, Regione Puglia Sezione Difesa del Suolo e Rischio Sismico, Regione Puglia Sezione Gestione Sostenibile e Tutela delle Risorse Forestali e Naturali, Regione Puglia Sezione Autorizzazioni Ambientali AIA/RIR, Regione Puglia Sezione Infrastrutture per la mobilità, Regione Puglia Sezione Ciclo Rifiuti E Bonifiche, che, ancorché formalmente invitati a partecipare al procedimento non hanno fatto pervenire alcun contributo, **ritiene di poter concludere favorevolmente i propri lavori.**

Si conviene che la determinazione dell'autorità procedente il PAUR sarà rilasciata non appena sarà acquisito il Provvedimento di VIA comprensivo di V.I.

Si precisa che il rispetto delle prescrizioni indicate dai vari enti che hanno partecipato al procedimento è nella piena responsabilità del Proponente e che l'onere di controllo spetta all'ente che ha indicato la prescrizione.

Le autorizzazioni acquisite nell'ambito del PAUR in oggetto ai fini della realizzazione e dell'esercizio dell'intervento sono le sotto-elencate:

Ente	Assenso/Autorizzazione	
REGIONE PUGLIA - Sezione Autorizzazioni Ambientali (Servizio VIA-VINCA)	VIA comprensiva di V.I.	parere favorevole con prescrizioni del Comitato VIA prot. AOO_089/17481 del 30/11/2021 (ALLEGATO 1)*
Regione Puglia – Sezione Coordinamento dei Servizi Territoriali - Servizio Territoriale di Foggia	Vincolo idrogeologico	
Regione Puglia Sezione Tutela e Valorizzazione del Paesaggio	Autorizzazione paesaggistica art. 146 DLgs 42/2004 art. 90 NTA PPTR	nota prot. n. AOO_145/501 del 20/01/2022
		Provvedimento di Autorizzazione Paesaggistica rilasciato con Determinazione Dirigenziale n. 75 del 26/04/2022 (ALLEGATO 2)
Soprintendenza archeologia, belle arti e paesaggio BAT-FG		nota prot. 1431 del 09/02/2022

Autorità di Bacino Distrettuale dell'Appennino Meridionale	Parere AdB	Parere favorevole con prescrizioni rif. nota prot. 10980 del 21/04/2022 (ALLEGATO 3)
Ente Parco Nazionale del Gargano	Parere area protetta PNG	
Comune di Peschici (FG)		
ARPA Puglia		Parere favorevole con prescrizioni rif. nota prot. 76499 del 08/11/2021 (ALLEGATO 4)
Consorzio di Bonifica Montana del Gargano		
Regione Puglia Sezione Risorse Idriche		Parere favorevole con prescrizioni rif. nota prot. 11594 del 30/09/2021 (ALLEGATO 5)
Regione Puglia Sezione Lavori Pubblici Servizio autorità idraulica	Autorizzazione idraulica	Parere favorevole con prescrizioni rif. nota prot. n. 14298 del 28/09/2021 (ALLEGATO 6)
ASL Foggia		
Regione Puglia Sezione Difesa del Suolo e Rischio Sismico		
Regione Puglia Servizio Urbanistica		nota prot. n. 9343 del 02/08/2021 nota prot. n. 10996 del 16/09/2021 (ALLEGATO 7)
Regione Puglia Sezione Gestione Sostenibile e Tutela delle Risorse Forestali e Naturali		
Regione Puglia Sezione Autorizzazioni Ambientali AIA/RIR		
Regione Puglia Sezione Infrastrutture per la mobilità		
Regione Puglia Sezione Ciclo Rifiuti E Bonifiche		

* con riferimento al Giudizio di compatibilità ambientale di competenza del Servizio VIA/Vinca, si dà atto che durante i lavori della Conferenza di servizi è stato acquisito il parere favorevole con prescrizioni del Comitato Regionale VIA, competente per l'istruttoria tecnica. Il provvedimento di VIA da rilasciarsi con Determinazione Dirigenziale sarà acquisito a valle della chiusura della Conferenza dei Servizi.

La seduta della CdS si ritiene conclusa all'ora indicata dalla sottoscrizione digitale.

Il presente verbale viene emesso in forma di documento informatico ex D. Lgs. 82/2005 e smi, firmato digitalmente ai sensi del testo unico D.P.R. 28 dicembre 2000, n. 445, del D.Lgs. 7 marzo 2005, n. 82 e norme collegate.

Si dà atto che, attese le modalità di svolgimento mediante videoconferenza della seduta, i componenti provvedono all'apposizione della propria firma sul verbale in formato digitale mediante la trasmissione di apposita dichiarazione.

Firmato digitalmente

Il Responsabile del Procedimento

Arch. Lidia Alifano

Al Dirigente della Sezione Autorizzazioni Ambientali

SEDE**Parere espresso nella seduta del 30/11/21 - Parere Finale.**ai sensi del R.R.07 del 22.06.2018, pubblicato su BURP n. 86 *suppl.* del 28.06.2018

Procedimento:	ID VIA 677: PAUR ex art. 27-bis del d.lgs. 152/2006 e smi						
	VInCA:	<input type="checkbox"/>	<input type="checkbox"/>	NO	<input checked="" type="checkbox"/>	SI	<i>Foresta Umbra Cod. IT9110004</i>
	Piano di Utilizzo delle terre e rocce da scavo	<input checked="" type="checkbox"/>	<input type="checkbox"/>	NO	<input type="checkbox"/>	SI	
Oggetto:	Provvedimento Autorizzativo Unico Regionale per il Progetto delle Sistemazioni idraulico forestali con tecniche di ingegneria naturalistica a valere su fondi PSR Puglia 2014/2020 Misura 8 Sottomisura 8.4 Azione 3 Sistemazione di aree degradate sito in agro di Peschici Località La potassa						
Tipologia:	D.Lgs. 152/2006 e ss.mm.ii- Parte II - All.III lett. ag) e r) L.R. 11/2001 e smi Elenco a lett. A.2.I)						
Autorità Comp.	Regione Puglia, ex L.R. 12 aprile 2001, N.11 e s.m.i. art.6						
Proponente:	Mastromatteo Rita						

Elenco elaborati esaminati.

Gli elaborati esaminati, ottenuti mediante download dal sito web "Portale Ambiente della Regione Puglia", <http://ecologia.regione.puglia.it/portal/VIA/Elenchi/Procedure+VIA>, sono di seguito elencati:

- Relazione tecnica analitica descrittiva
- Relazione geologica- tecnica
- Studio di compatibilità idrologica e idraulica
- all_1.1 elaborato cartografico IGM di inquadramento generale
- all_1.2 elaborato cartografico ortofoto su base catastale
- all_1.3 elaborato cartografico IGM di inquadramento dei vincoli idro-geomorfologici
- all_1.4 elaborato cartografico IGM di inquadramento dei vincoli ambientali
- all_1.5 Tavola degli interventi su ortofoto e CTR
- foto
- shape interventi
- Allegato A Screening VINCA
- Studio di Impatto Ambientale
- Sintesi non tecnica

Pareri ottenuti:

- Parere Autorità di Bacino Distrettuale Dell'Appennino Meridionale (Prot. n.9292/2020 del 18/05/20);
- Parere Paesaggistico-Ministero per i beni e le attività culturali e per il turismo (Prot. n. 0001252-P del 10/02/20);
- Parere Parco Nazionale del Gargano (Prot. n. 1848/2020 del 26/03/20);

- Parere vincolo idrogeologico-Dipartimento Agricoltura, Sviluppo Rurale ed Ambientale- Sezione Coordinamento dei Servizi Territoriali (Prot. AOO 180 n. 75204 del 25/10/2019).
Documentazione pubblicata in data 28/06/21

- DIPARTIMENTO AMBIENTE, PAESAGGIO E QUALITÀ URBANA SEZIONE AUTORIZZAZIONI AMBIENTALI (Prot. r_puglia/AOO_089-28/06/2021/9889)
Documentazione pubblicata in data 02/09/21

- DIPARTIMENTO AMBIENTE, PAESAGGIO E QUALITÀ URBANA SEZIONE AUTORIZZAZIONI AMBIENTALI (Prot. r_puglia/AOO_089-17/08/2021/11977)
- DIPARTIMENTO AMBIENTE, PAESAGGIO E QUALITÀ URBANA SEZIONE URBANISTICA SERVIZIO OSSERVATORIO ABUSIVISMO E USI CIVICI (Prot. r_puglia/AOO_079-02/08/2021/9343)
Documentazione pubblicata in data 17/08/21

- DIPARTIMENTO AMBIENTE, PAESAGGIO E QUALITÀ URBANA SEZIONE TUTELA E VALORIZZAZIONE DEL PAESAGGIO SERVIZIO OSSERVATORIO E PIANIFICAZIONE PAESAGGISTICA (Prot. r_puglia/AOO_145-27/08/2021/7740)
- DIPARTIMENTO AMBIENTE, PAESAGGIO E QUALITÀ URBANA SEZIONE AUTORIZZAZIONI AMBIENTALI (Prot. r_puglia/AOO_089-12/09/2021/12666)
Documentazione pubblicata in data 02/09/21

- Studio Impatto ambientale
-Stralcio cartografico PPTR Puglia
Documentazione pubblicata in data 07/09/21

- Relazione Paesaggistica
-Stralcio cartografico PPTR Puglia
Documentazione pubblicata in data 07/09/21

- DIPARTIMENTO AMBIENTE, PAESAGGIO E QUALITÀ URBANA SEZIONE AUTORIZZAZIONI AMBIENTALI Avvio fase pubblicazione, Convocazione Conferenza di servizi, (Prot. r_puglia/AOO_089-13/09/2021/13069)
Documentazione pubblicata in data 13/09/21

- Studio di compatibilità Idrologica e Idraulica: Piano di manutenzione
-Studio di compatibilità Idrologica e Idraulica: Relazione Integrativa (riscontro nota 12998 del 3/09/2021)
Documentazione pubblicata in data 14/09/21

- DIPARTIMENTO AMBIENTE, PAESAGGIO E QUALITÀ URBANA SEZIONE AUTORIZZAZIONI AMBIENTALI: Avvio fase pubblicazione, Convocazione Conferenza di servizi (Prot. r_puglia/AOO_089-13/09/2021/13069)
Documentazione pubblicata in data 01/10/21 (trattasi di copia della documentazione pubblicata in data 13/09/21)

- DIPARTIMENTO BILANCIO, AFFARI GENERALI E INFRASTRUTTURE SEZIONE RISORSE IDRICHE (AOO_075/PROT/11594 30/09/2021)
-Arpa Puglia (Prot . n.0076499-32 del 08/11/21)
Documentazione pubblicata in data 08/11/21

Inquadramento territoriale ed indicazione degli eventuali vincoli ambientali/paesaggistici

L'area d'intervento ricade nell'agro del Comune di Peschici in località Località La potassa, nel Parco Nazionale del Gargano.

La superficie oggetto di intervento rientra catastalmente nel Fg. 24 – particella 22 per una estensione della superficie d'intervento di 73.61.00 ha.

Le aree saranno oggetto d'intervento nell'ambito del PSR Puglia Sottomisura 8.4 Azione 3 "Stabilizzazione e recupero di aree degradate e in frana" le superfici interessate dall'intervento rientrano nell'area buffer del reticolo idrografico a prevalente copertura forestale.

Secondo quanto riportato dalle cartografie del PPTR, inoltre, l'area è caratterizzata da una destinazione d'uso a "bosco" e con rinnovazione naturale.

Nell'elaborato di progetto "Relazione Tecnica Analitica Descrittiva" il Proponente prevede la stabilizzazione delle aree degradate ed in frana con tecniche di bioingegneria che minimizzano l'impatto sull'ambientale e sul paesaggio (opere di consolidamento e difesa vegetale, palizzate e palificate vive con essenze arbustive autoctone per il consolidamento localizzato di versante, briglie in legname e pietrame, canaletta in legname e pietrame).

Nello specifico viene esaminato:

- Piano Paesaggistico Territoriale Regionale (PPTR)
- SIC, ZPS e Aree Protette della Regione Puglia;
- Piano Di Bacino Stralcio per l'assetto Idrogeologico (PAI)

Dalla verifica cartografica con gli elaborati del PPTR emerge la presenza di alcune interferenze tra le opere in progetto ed i beni paesaggistici e ulteriori contesti paesaggistici articolati nelle varie componenti individuate dal piano.

AMBIENTE IDRO- GEOMORFOLOGICO

Le possibili interferenze con l'ambiente idrico nell'area di progetto sono state analizzate prendendo in esame Piano Di Bacino Stralcio per L'assetto Idrogeologico (PAI) e il reticolo idrografico e confrontando la posizione dell'imboschimento con gli ambienti fluviali e torrentizi.

Complessivamente il Proponente *afferma che la componente idro-geomorfologica non subirà interferenze con il progetto in esame in quanto l'intervento non influisce in maniera negativa anzi migliora le caratteristiche strutturali del terreno diminuendone l'erosione e prevenendo i dissesti idrogeologici e le frane.*

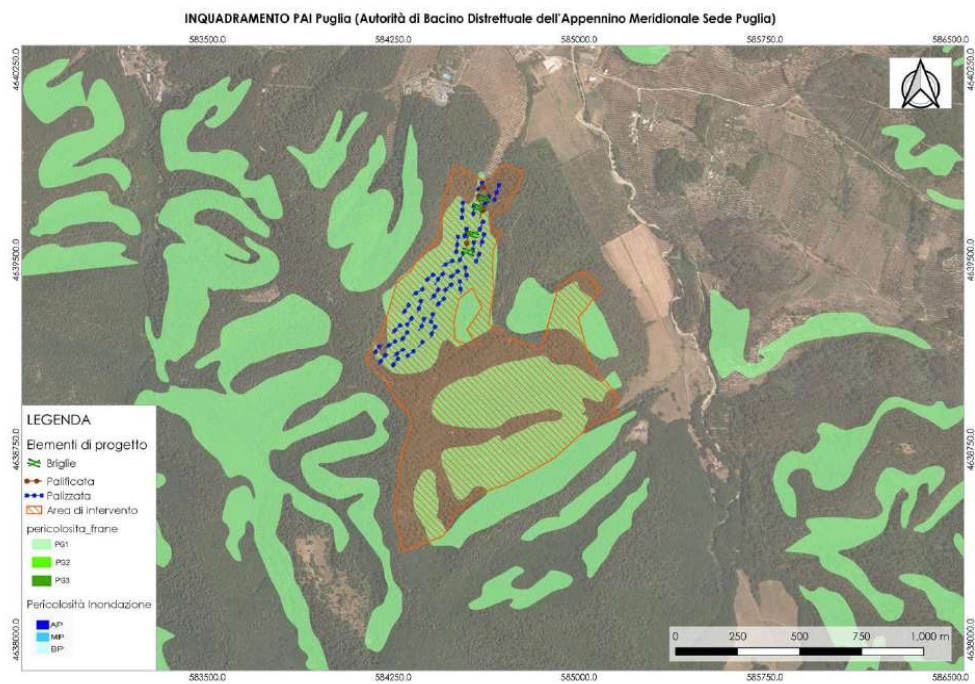
AMBIENTI PAESAGGISTICI SECONDO IL PPTR

L'area di progetto ricade sul Promontorio del Gargano in particolare nella figura territoriale La Costa del Gargano.

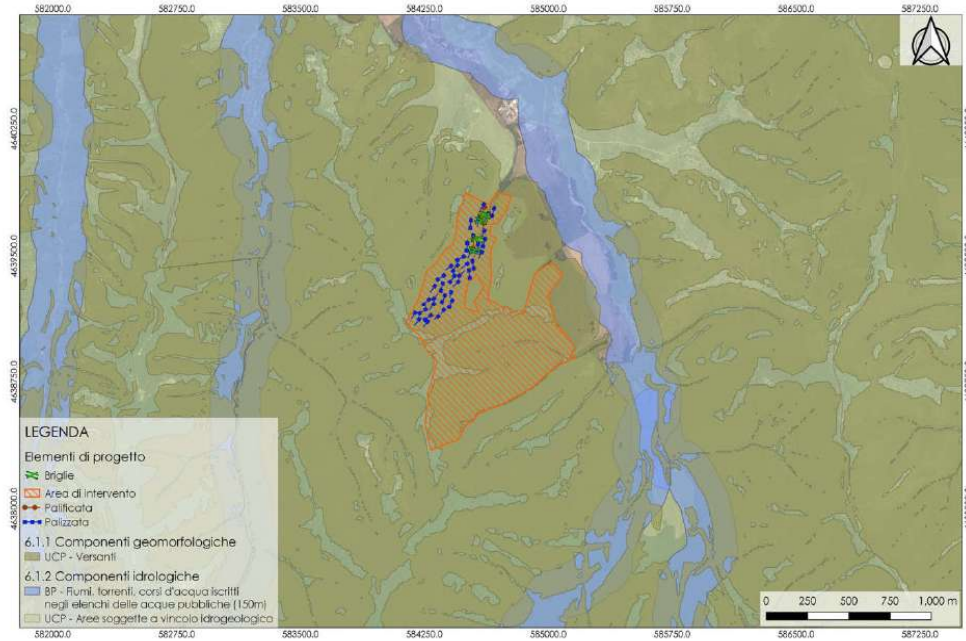
Sul sito di intervento ricadono i seguenti Vincoli:

- BP - PARCHI E RISERVE: Parchi e riserve - Parco Nazionale del Gargano D.M. 4.12.91 D.M. 4.11.93 D.M.17.11.94 D.P.R.5.6.95.
 - UCP – SIC: FORESTA UMBRA
 - UCP - AREE SOGGETTE A VINCOLO IDROGEOLOGICO Aree soggette a vincolo idrogeologico.
 - UCP - VERSANTI
 - BP - COMPONENTI CULTURALI E INSEDIATIVE: Immobili e aree di notevole interesse pubblico (art.79)
 - BP - COMPONENTI CULTURALI E INSEDIATIVE: Siti di interesse storico
 - UCP - COMPONENTI DEI VALORI PERCETTIVI: Strade panoramiche (art.88)
 - UCP - COMPONENTI DEI VALORI PERCETTIVI: Luoghi panoramici (art.88)
-
- Valenza Ecologica

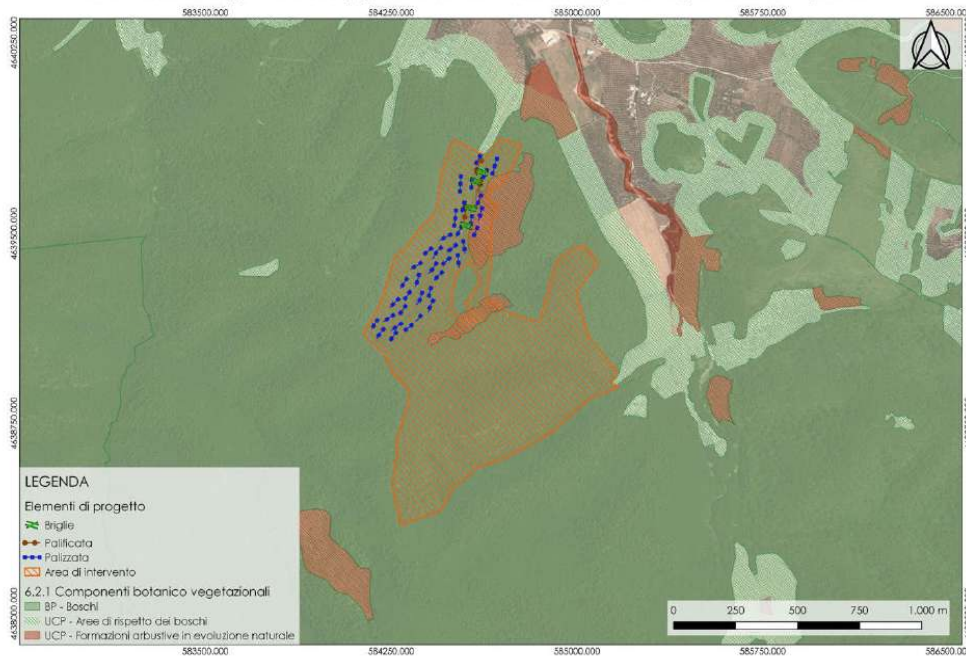
L'intero complesso ambientale del Gargano rientra nelle Rete Ecologica Regionale quale nodo primario da cui si originano le principali connessioni ecologiche con le residue aree naturali del Tavoliere, le aree umide presenti sulla costa adriatica a sud di Manfredonia e con il Subappennino Dauno.



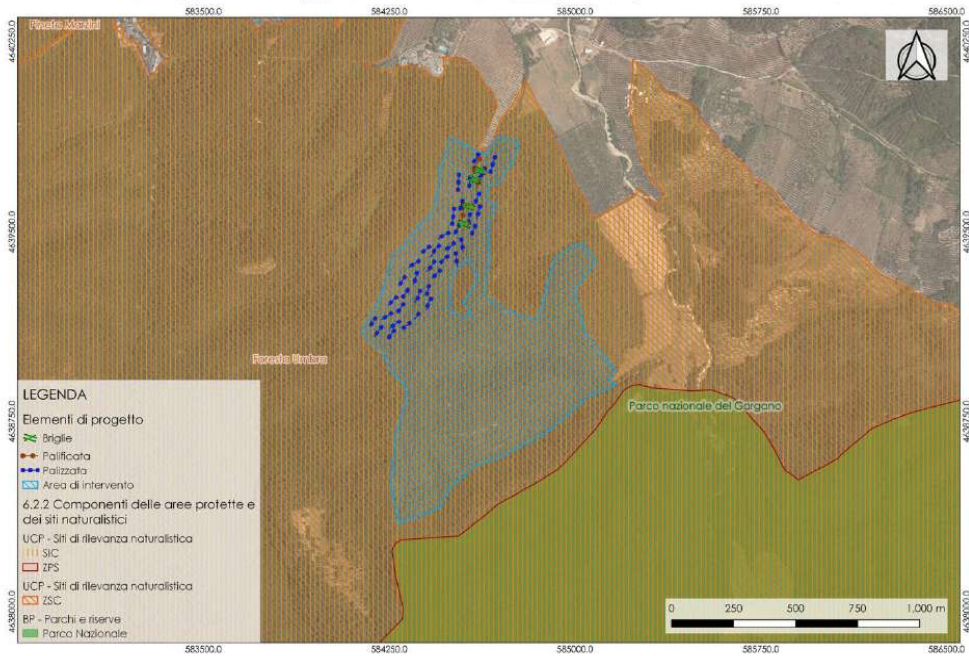
INQUADRAMENTO PPTR Approvato e ss.mm.ii [aggiornato alla DGR n. 1543 del 02/08/2019] 6.1.1 Componenti geomorfologiche - 6.1.2. - Componenti idrologiche



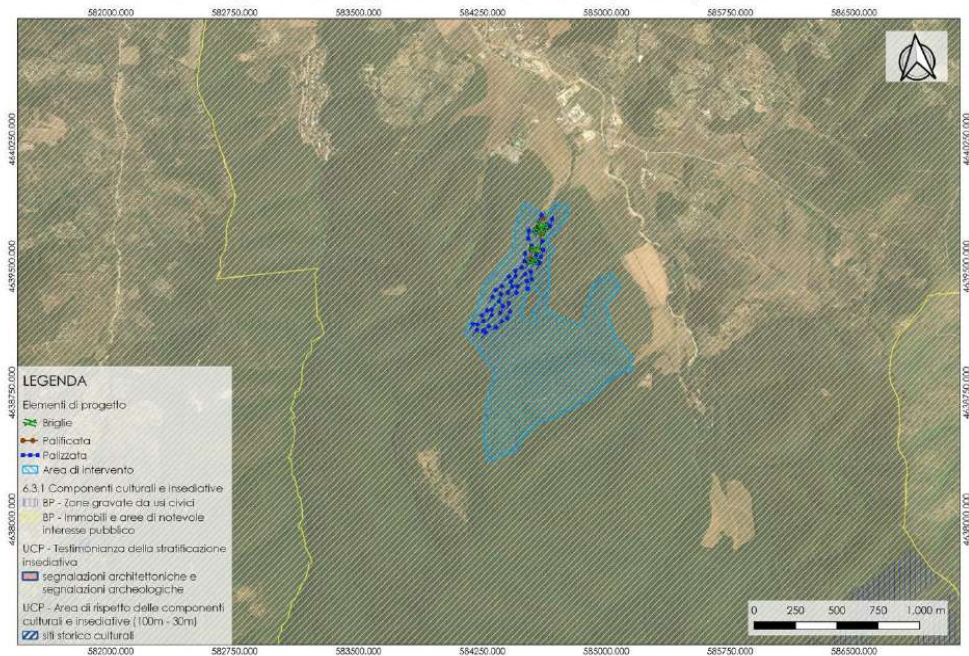
INQUADRAMENTO PPTR Approvato e ss.mm.ii [aggiornato alla DGR n. 1543 del 02/08/2019] 6.2.1. - Componenti botanico - vegetazionali

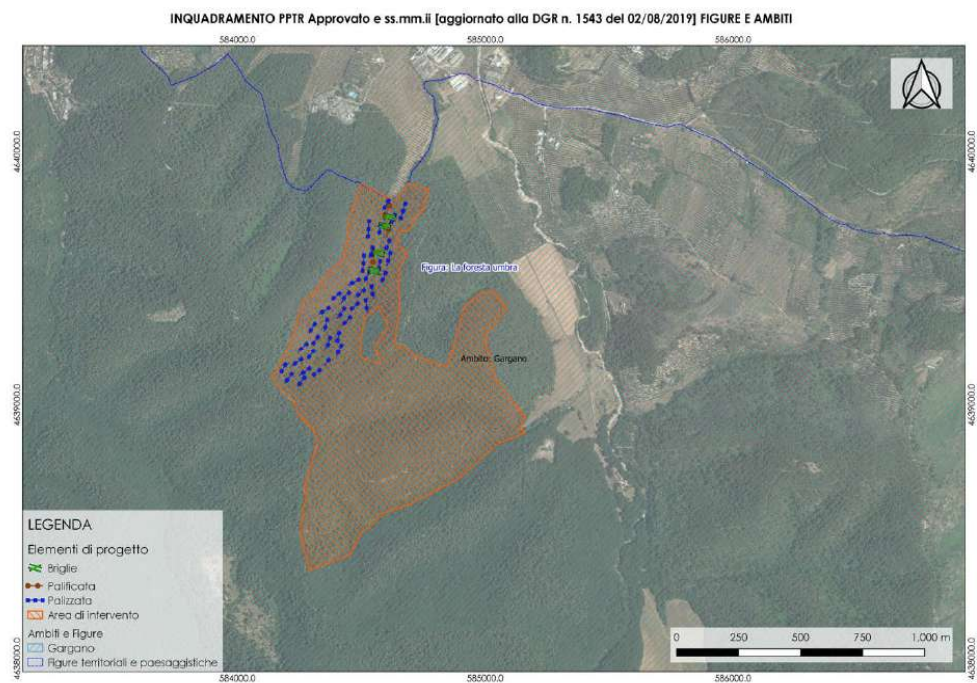
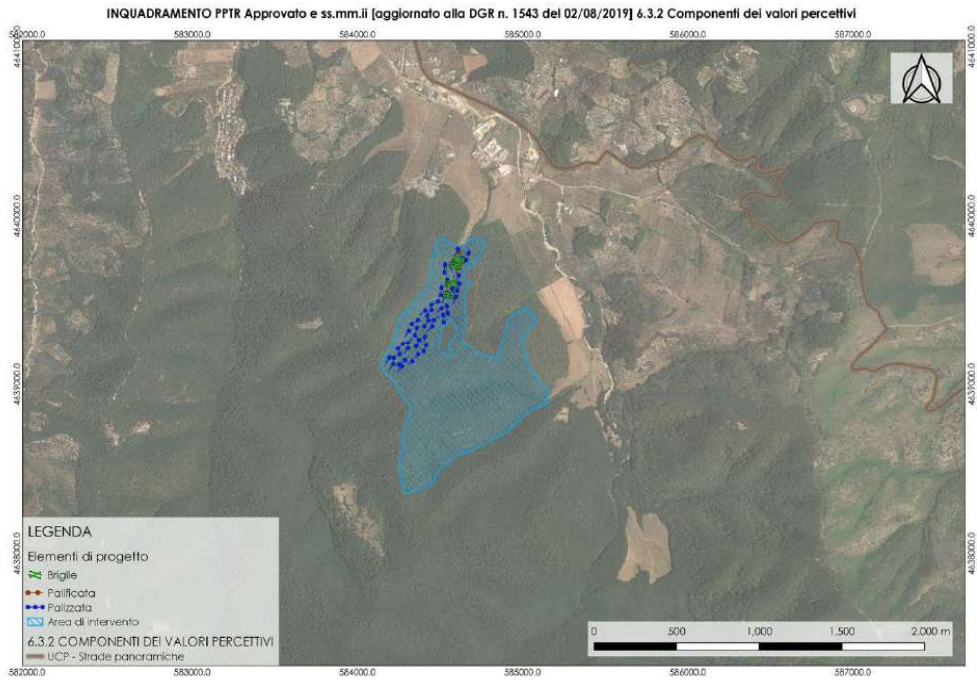


INQUADRAMENTO PPTR Approvato e ss.mm.ii [aggiornato alla DGR n. 1543 del 02/08/2019] 6.2.2. - Componenti delle Aree Protette e dei siti naturalistici



INQUADRAMENTO PPTR Approvato e ss.mm.ii [aggiornato alla DGR n. 1543 del 02/08/2019] 6.3.1. - Componenti culturali e insediative





- Carta della Naturalità

Secondo il PPTR il territorio oggetto di imboschimento e di sistemazione idraulico-forestale ricade in un Ecological-group Boschi.

Ne consegue che gli interventi sono in completa sintonia con la vocazione dell'area circostante in quanto non prevede l'eliminazione di aree boscate, habitat prioritari, stepping-stones e altre strutture funzionali.

- Rete Ecologica Regionale

Pur ricadendo in aree ad alto valore ecologico, per le opere di progetto non si prevedono impatti negativi sulla qualità e quantità degli ecosistemi presenti ma al contrario si prevede un deciso miglioramento dell'ecosistema generale.

- Zone natura 2000 ed Aree Protette;
- Vincoli paesaggistici (PPTR);
- Vincoli di natura idrogeologica di assetto del territorio (PAI);
- Vincoli di natura idrogeologica R.D. 3267/1923;

Descrizione dell'intervento

Gli eventi alluvionali che si sono verificati nell'anno 2014 nell'area garganica, in questa zona hanno avuto un impatto importante: più punti, lungo le fasce del canale che costituisce una porzione del reticolo idrografico dei boschi risultano essere stati interessati da diversi piccoli dissesti e problematiche di stabilità degli impluvi che se non stabilizzati, potrebbero di fatto, a seguito di piogge intense e altri fenomeni alluvionali, creare non pochi problemi di instabilità.

Il progetto, dunque, grazie alle risorse messe a disposizione del PSR Puglia 2014-2020 consentirà la realizzazione di micro interventi per il ripristino e consolidamento delle aree che hanno subito un dissesto idrogeologico attraverso opere di captazione e drenaggio acque superficiali, e opere di consolidamento con tecniche di ingegneria naturalistica di seguito riportate.

1) n. 4 briglie in legname e pietrame, da posizionarsi lungo il tratto di canale che maggiormente presentava elementi di criticità idraulica. Le n. 4 piccole briglie in legname di castagno e pietrame saranno caratterizzate da un'altezza alla gaveta pari a 1,50-1,60 m, hanno come finalità quella di intercettare il trasporto solido (materiali terrosi, lapidei e legnosi - frasche e tronchi) operato dalle piogge torrenziali, nonché di contenere l'erosione incanalata.

La briglia a gravità è una struttura pesante che poggia sul fondo dell'alveo e che resiste alle sollecitazioni cui è sottoposta in virtù del suo peso, cioè lavora a gravità in quanto scarica gli sforzi sulla base. Tale struttura è dotata di una fondazione, grazie alla quale distribuisce meglio il carico sul terreno ed evita il sifonamento; mentre le ali, ossia i corpi laterali che vanno dalla gaveta fino alle sponde dell'alveo, non hanno alcuna funzione statica, ma servono solo ad evitare l'aggiramento dell'opera da parte dell'acqua. Esse sono dotate di una lieve inclinazione (5-10%), per proteggere le sponde da portate eccezionali che eccedono la portata della gaveta.

L'opera sarà realizzata in legname e pietrame realizzata trasversalmente al corso d'acqua.

La realizzazione della struttura è prevista successivamente allo scavo di fondazione, effettuato a mano e/o con mezzo meccanico, con una contropendenza a monte di circa il 10 % ed una profondità di 1 m.

Le strutture sono del tipo "a gravità" e cioè contrastano le sollecitazioni a cui sono sottoposte (spinta dell'acqua, spinta della terra, spinta dell'acqua + sottospinta) con il peso proprio. Per il dimensionamento e la verifica statica delle briglie è stata adottata la regola che il rapporto Base/Altezza deve essere non minore di 1. Ulteriore accorgimento per aumentare la stabilità è la previsione di costruire briglie del tipo a mensola

nelle quali lo "sporto" a monte contribuisce alla stabilità sia con il peso proprio sia con quello del riempimento che si otterrà nel tempo a tergo della briglia stessa.

Per il posizionamento delle briglie in legname e pietrame, è stato effettuato lo studio idraulico dell'area di intervento.

2) mc 400 (pari circa a 136 metri lineari (in base al progetto calcolare circa 3mc x ml)) di palificata viva a doppia parete in legname di castagno (H fuori terra pari a 1,5 -2 m), finalizzata a contenere il dissesto alla base di una scarpata.

Tali strutture autoportanti, verranno utilizzate nella ricostruzione di quei tratti di versante che sono stati interessati da fenomeni franosi. Esse possono svolgere una funzione di sostegno, contenimento al piede e di consolidamento strutturale.

Posta al piede delle aree soggette a dissesto, con la sua massa si contrappone ai movimenti gravitativi, blocca le masse a monte, favorisce il drenaggio svolgendo nel complesso azione stabilizzatrice e di consolidamento e può costituire base per ulteriori interventi di Ingegneria naturalistica.

Lo stesso materiale vegetale vivo, una volta attecchito e sviluppato, si prevede svolga azione di consolidamento, mediante l'apparato radicale, e di drenaggio mediante la traspirazione fogliare, sostituendo nella funzionalità la struttura lignea destinata a decomporsi.

3) ml 2.000 di palizzata in legname di castagno, finalizzata a contenere l'erosione diffusa. Saranno realizzate dove presenti situazioni di dissesto diffuso e superficiale (quindi lungo le piste forestali per il contenimento dell'erosione lungo i cigli stradali, o lungo i pendii per ridurre la pendenza e creare delle piazzole pianeggianti che interrompendo il declivio determinano il rallentamento del deflusso idrico superficiale).

Si tratta di opere di contenimento superficiale da impiegare nella sistemazione di porzioni di scarpate in frana, allo scopo di stabilizzarne il terreno coinvolto; consiste nella realizzazione di strutture in legname trasversali alla linea di massima pendenza. Ciò consentirà un discreto consolidamento strutturale in ragione della profondità raggiunta dal sistema di ancoraggio e dallo sviluppo dell'apparato radicale delle piante che si insedieranno.

Esse saranno realizzate con una disposizione per file continue oppure con elementi discontinui, per realizzare gradoni fuori terra su superfici ripide ed accidentate determinando una riduzione della pendenza locale.

All'interno dell'area di intervento saranno previsti altresì interventi di tipo selvicolturale, che sono stati oggetto di valutazione.

Per l'organizzazione del cantiere, l'area di stoccaggio e deposito dei materiali è posizionata in area completamente prive di vegetazione a ridosso del centro aziendale da cui sarà possibile raggiungere qualsiasi punto dell'area di intervento, grazie alla fitta rete di piste forestali presenti.

A tal proposito, il progetto prevede che i materiali di scavo non subiranno alcun trasporto né deposito poiché, è previsto il riutilizzo per il riempimento delle briglie, delle palizzate e delle palificate, per cui non sarà effettuato alcun trasporto di tali materiali di scavo.

VALUTAZIONI

Valutazione incidenza ambientale

Esaminata la documentazione, valutati gli studi trasmessi al fine della Valutazione di Incidenza per gli interventi ivi proposti, richiamate le indicazioni di cui alla DPR 120/2017, il Comitato formula il proprio parere di competenza ritenendo che il progetto in epigrafe non comporti incidenze significative negative dirette o indirette sul sito, a condizione che siano rispettate le seguenti prescrizioni, oltre a quelle elaborate dal Parco Nazionale del Gargano:

- I lavori previsti non devono essere eseguiti durante il periodo di riproduzione della fauna e della fioritura delle essenze vegetali.
- Limitare il numero dei mezzi meccanici in funzione in modo da dare la possibilità alla fauna lenta nei movimenti di allontanarsi.
- Per ridurre i danni alla struttura del terreno causati dal transito dei mezzi, sospendere i lavori per qualche giorno in caso di pioggia.
- Per i movimenti terra utilizzare piccoli mezzi gommati, tipo bob-cat e/o attrezzi manuali.
- Eventuali trattamenti del legno devono essere effettuati con impregnanti del tipo a base acquosa.
- Le piantine da utilizzare nella palificata viva devono essere di specie autoctone e provenire da seme locale certificato.

Valutazione di Impatto Ambientale

Esaminata la documentazione, valutati gli studi trasmessi al fine della valutazione di impatto ambientale per gli interventi ivi proposti, richiamati i criteri per la Valutazione Ambientale di cui alla Parte II del d. lgs. 152/2006, il Comitato, in considerazione della finalità delle opere volte al controllo del dissesto del suolo attraverso interventi idraulico-forestali, formula il proprio parere di competenza ex art. 4 co.1 del r.r. 07/2018, ritenendo che gli impatti ambientali attribuibili al progetto in epigrafe possano essere considerati non significativi e non negativi alle seguenti condizioni ambientali:

- Siano attuate tutte le misure di mitigazione riportate nello "Studio Impatto Ambientale".
- Per le pareti e il fondo delle canalette siano utilizzati materiali che abbiano caratteristiche granulometriche idonee al fine di evitare l'attivazione di fenomeni erosivi sia localizzati che diffusi;
- I lavori siano eseguiti in modo da evitare al minimo le interferenze tra il corso d'acqua e le aree di cantiere e che non siano eseguiti nella stagione autunno – invernale quando le precipitazioni sono più intense.
- La realizzazione dell'intervento e le operazioni ad esso connesse (allestimento delle aree di cantiere, aree di stoccaggio ...) non dovranno comportare la trasformazione e la rimozione della vegetazione arborea o arbustiva se non strettamente finalizzate al recupero/ripristino di situazione degradate e alla gestione forestale. Non dovranno, inoltre, essere eliminati o trasformati gli elementi antropici e seminaturali del paesaggio ad alta valenza ecologica e paesaggistica eventualmente presenti.
- Siano attuate le prescrizioni contenute nei pareri che seguono che si condividono e si fanno propri:
parere ARPA prot. n.76499 del 08.11.2021;
risorse idriche, prot. n. 11594 del 30.09.2021.
- prima dell'inizio dei lavori, vengano trasmessi gli elaborati relativi ai calcoli statici delle briglie, palificate e delle palizzate da realizzare nell'ambito dell'intervento in oggetto.

- prima dell'inizio dei lavori, sia prodotta una relazione sulla gestione e movimentazione delle materie, anche in conformità con il DPR 120/2017.

Si dà atto dei pareri trasmessi dal Proponente nonché quelli acquisiti in Conferenza di servizi del 30.09.21.

I componenti del Comitato Reg.le VIA.

Si da atto che la presenza dei componenti è acclarata dalla relativa votazione nella colonna "CONCORDE o NON CONCORDE con il parere espresso" della tabella che segue e che la sottoscrizione del presente verbale da parte dei partecipanti, attese le modalità di svolgimento mediante videoconferenza della odierna seduta di Comitato, è resa mediante sottoscrizione e trasmissione di apposita dichiarazione, che costituirà un unicum con il presente parere, e che sarà agli atti del procedimento.

n.	Ambito di competenza	CONCORDE o NON CONCORDE con il parere espresso
1	Pianificazione territoriale e paesaggistica, tutela dei beni paesaggistici, culturali e ambientali -	-
2	Autorizzazione Integrata Ambientale, rischi di incidente rilevante, inquinamento acustico ed agenti fisici Ing. Concita Cantale	<input checked="" type="checkbox"/> CONCORDE <input type="checkbox"/> NON CONCORDE
3	Difesa del suolo -	-
4	Tutela delle risorse idriche Ing. Valeria Quartulli	<input checked="" type="checkbox"/> CONCORDE <input type="checkbox"/> NON CONCORDE
5	Lavori pubblici ed opere pubbliche Ing. Leonardo de Benedettis	<input checked="" type="checkbox"/> CONCORDE <input type="checkbox"/> NON CONCORDE
6	Urbanistica -	-
7	Infrastrutture per la mobilità Dott. Vitantonio Renna	<input checked="" type="checkbox"/> CONCORDE <input type="checkbox"/> NON CONCORDE
8	Rifiuti e bonifiche Ing. Angelo Michele Cecere	<input checked="" type="checkbox"/> CONCORDE <input type="checkbox"/> NON CONCORDE

	ASSET Ing. Maria Giovanna Altieri	<input checked="" type="checkbox"/> CONCORDE <input type="checkbox"/> NON CONCORDE
	Rappresentante della Direzione Scientifica ARPA Puglia -	-
	Rappresentate del Dipartimento Ambientale Provincia componente territorialmente dell'ARPA -	-
	Rappresentate dell'Autorità di Bacino distrettuale	-
	Rappresentante dell'Azienda Sanitaria Locale territorialmente competente	-
	Esperto in Scienze Naturali Dott. Leonardo Lorusso	<input checked="" type="checkbox"/> CONCORDE <input type="checkbox"/> NON CONCORDE
	Esperto in Scienze Agrarie Dott. Ruggiero Piazzolla	<input checked="" type="checkbox"/> CONCORDE <input type="checkbox"/> NON CONCORDE
	Esperto in Ingegneria Industriale Ing. Adriano Ostuni	<input checked="" type="checkbox"/> CONCORDE <input type="checkbox"/> NON CONCORDE



**REGIONE
PUGLIA**

**DIPARTIMENTO AMBIENTE, PAESAGGIO E
QUALITÀ URBANA**

SEZIONE TUTELA E VALORIZZAZIONE DEL PAESAGGIO

Servizio Osservatorio e Pianificazione Paesaggistica

ATTO DIRIGENZIALE

**N. 75 del 26.04.2022
del Registro delle Determinazioni**

Codifica adempimenti L.R. 15/08 (trasparenza)	
Ufficio istruttore	<input type="checkbox"/> Sezione Tutela e Valorizzazione del Paesaggio <input checked="" type="checkbox"/> Servizio Osservatorio e Pianificazione Paesaggistica <input type="checkbox"/> Servizio parchi e tutela della biodiversità
Tipo materia	<input type="checkbox"/> RL- PO FESR 2000-2006 <input type="checkbox"/> POC PUGLIA <input type="checkbox"/> PO FESR 2007-2013 <input type="checkbox"/> PO FESR 2014-2020 <input checked="" type="checkbox"/> Altro
Privacy	<input checked="" type="checkbox"/> SI <input type="checkbox"/> NO
Pubblicazione integrale	<input type="checkbox"/> SI <input checked="" type="checkbox"/> NO

Codice CIFRA: 145/DIR/2022/00075

OGGETTO: AUTORIZZAZIONE PAESAGGISTICA (art. 146 del D.Lgs. 42/2004 e art. 90 delle NTA del PPTR) nell'ambito del procedimento per il rilascio del Provvedimento Autorizzativo Unico Regionale per il progetto riguardante le Sistemazioni idraulico forestali con tecniche di ingegneria naturalistica a valere su fondi PSR Puglia 2014/2020 Misura 8 – Sottomisura 8.4 “Sostegno al ripristino delle foreste danneggiate da incendi, calamità naturali ed eventi catastrofici”– Azione 3 “Sistemazione di aree degradate” sito in agro di Peschici Località “La potassa”. - ID VIA 677 - Proponente: omissis.

L'anno 2022 il giorno ventisei del mese di aprile, sulla base dell'istruttoria espletata dal Servizio Osservatorio e Pianificazione Paesaggistica

il Dirigente della Sezione

VISTI:

- gli articoli 4 e 5 della L. R. n. 7/1997;
- gli articoli 4 e 16 del D.lgs. n. 165/2001;
- il D.lgs. n.196/2003 “Codice in materia di protezione dei dati personali” in merito ai principi applicabili ai trattamenti effettuati dai soggetti pubblici;
- il D. Lgs. 7 marzo 2005, n. 82 “Codice dell'amministrazione digitale”;

**REGIONE
PUGLIA****DIPARTIMENTO AMBIENTE, PAESAGGIO E
QUALITÀ URBANA****SEZIONE TUTELA E VALORIZZAZIONE DEL PAESAGGIO****Servizio Osservatorio e Pianificazione Paesaggistica**

- l'art 32 della legge 18 giugno 2009, n. 69, che prevede l'obbligo di sostituire la pubblicazione tradizionale all'Albo ufficiale con la pubblicazione sui siti informatici;
- il Regolamento UE n. 679/2016, relativo alla protezione delle persone fisiche con riguardo al trattamento dei dati personali, nonché alla libera circolazione di tali dati e che abroga la direttiva europea 95/46/CE (regolamento generale sulla protezione dei dati) e il successivo D. Lgs. n.101/2018 recante "Disposizioni per l'adeguamento della normativa nazionale alle disposizioni del regolamento (UE) 2016/679 del Parlamento europeo e del Consiglio del 27 aprile 2016";
- la DGR n.1974 del 07.12.2020 di adozione della Macrostruttura del Modello Ambidestro della macchina amministrativa regionale denominato "MAIA 2.0";
- il DPGR n. 22 del 22.01.2021 e ss.mm.ii. di adozione dell'atto di Alta Organizzazione denominato Modello Ambidestro per l'Innovazione della macchina amministrativa regionale "MAIA 2.0";
- le D.G.R. n. 1576 del 30.09.2021 di nomina degli incarichi di Dirigente di Sezione;
- le *Linee guida per la gestione degli atti Dirigenziali come documenti originali informatici con il sistema CIFRA1*, trasmesse dal Segretariato Generale della Giunta regionale con nota prot. AOO_175 N. 1875 del 28.05.2020;

VISTO, INOLTRE:

- la Convenzione Europea del Paesaggio, firmata a Firenze il 20 ottobre 2000;
- la Parte III del D.Lgs. 42 del 22/2004 recante "Codice dei Beni Culturali e del Paesaggio";
- la L.r. 07/10/2009, n. 20 "Norme per la pianificazione paesaggistica" e s.m.i.;
- il Piano Paesaggistico Territoriale Regionale approvato con DGR n. 176 del 16.02.2015 (BURP n. 40 del 23/03/2015) ed in particolare l'art. 90 delle NTA del PPTR e successivi aggiornamenti e rettifiche;
- la Deliberazione n. 1514 del 27 luglio 2015 "Prime linee interpretative per l'attuazione del Piano Paesaggistico Territoriale Regionale (PPTR) approvato con DGR 176 del 16/02/2015".

CONSIDERATO CHE:

- con nota prot. n. AOO_ 089/9889 del 28/06/2021, acquisita al prot. n. AOO_145/5756 del 29/06/2021, la Sezione Autorizzazioni Ambientali ha comunicato, per il procedimento in oggetto, l'avvio della fase di pubblicità di cui all'art. 27 bis c. 4 del D.Lgs. n. 152/2006 e ss.mm.ii.;
- con nota prot. n. 145/7740 del 27.08.2021 la scrivente Sezione ha chiesto al proponente di produrre gli elaborati progettuali idonei alla verifica della compatibilità paesaggistica degli interventi proposti ed in particolare la Relazione paesaggistica di cui al D.P.C.M. 12.12.2005;
- in data 17.09.2021 il proponente ha trasmesso le integrazioni richieste.
- ai sensi dell'art.7 della L.R. 20/2009 *"la competenza a rilasciare le autorizzazioni paesaggistiche e i provvedimenti autorizzatori, comunque denominati, previsti dal capo IV del titolo I della parte III e dal capo II del titolo I della parte IV del d.lgs. 42/2004, nonché dalla vigente pianificazione paesaggistica, è in capo alla Regione per le opere sottoposte a procedimento di valutazione di impatto ambientale (VIA) di Competenza*



**REGIONE
PUGLIA**

**DIPARTIMENTO AMBIENTE, PAESAGGIO E
QUALITÀ URBANA**

SEZIONE TUTELA E VALORIZZAZIONE DEL PAESAGGIO

Servizio Osservatorio e Pianificazione Paesaggistica

regionale. Per le opere soggette a procedimento di VIA di competenza della provincia o città metropolitana, il rilascio delle suddette autorizzazioni è in capo alla provincia o città metropolitana ove la stessa risulti delegata ai sensi del comma 5, in capo alla Regione nei restanti casi. Per i progetti soggetti a procedura di verifica di assoggettabilità a VIA all'esito della quale non sia disposto l'assoggettamento a VIA, la competenza al rilascio delle suddette autorizzazioni rimane in capo all'ente presso il quale è incardinata la procedura di verifica di assoggettabilità";

RILEVATO CHE la documentazione disponibile sul portale web della Regione Puglia all'indirizzo <http://www.sit.puglia.it/portal/VIA/ElenchiProcedure+VIA> è costituita dai seguenti elaborati (per ciascuno dei quali è riportata la relativa impronta informatica secondo l'algoritmo MD5):

Nome del File	MD5
progetto\2_Studio di Impatto Ambientale__8.4 omissis.pdf	3e0f14169161c359e5201baeeb2ca4ea
progetto\3_Sintesi non tecnica_omissis.pdf	88232d417e6da1b7bcde991430ac76f2
progetto\INTEGRAZIONI PAESAGGIO\Relazione Paesaggistica omissis.pdf	599e2c3d03f8ce605cf29396777c6c10
progetto\INTEGRAZIONI PAESAGGIO\oneri istruttori paesaggistica.PDF	14fa024b3e61ce4f8fc36ab7cbb3ce5d
progetto\Pareri ottenuti\PNG_Parere_omissis.pdf	40b49148e5b6cc864c8e0a1bf26bbda5
progetto\Pareri ottenuti\parereAdB_omissis.pdf	20a388611bab1d2052e448683f6404c4
progetto\Pareri ottenuti\parere_Soprintendenza_omissis.pdf	06ecdfdd668e41db9482b658db351b9
progetto\Pareri ottenuti\parere_vincolo idrogeologico.PDF	e532a3ab65db3c7f0c8ff02499db645c
progetto\Progetto\1_RELAZIONE TECNICA 8.4_omissis.pdf	3ae04ecc1fdd2e8ee9d3e4e1b7fe5e22
progetto\Progetto\2_Relazione_geologica_omissis.pdf	bb6b00021511901d2312cee597f9aa77
progetto\Progetto\3_Studio di compatibilità idraulica_omissis_con allegati.pdf	c64b1a65fa754ab3cd3705acee7ce99c
progetto\Progetto\Allegato A Screening VINCA_omissis.pdf	87be0b301817799e6b14650cf1dce7d2
progetto\Progetto\Shape ubicazione interventi omissis.rar	74cdbbc2085c57d1e105ed3bb519adc
progetto\Progetto\all_1.1 elaborato cartografico IGM di inquadramento generale_omissis.pdf	68eeb81777945c9def2b7e239b9e74ba
progetto\Progetto\all_1.2 elaborato cartografico ortofoto su base catastale_omissis.pdf	263fd239a5d7b83bb9af5e4e4f423a2c
progetto\Progetto\all_1.3 elaborato cartografico IGM di inquadramento dei vincoli idro-geomorfologici_omissis.pdf	4d8e02a4b02ced3dc4ce6372998cc192
progetto\Progetto\all_1.4 elaborato cartografico IGM di inquadramento dei vincoli ambientali_omissis.pdf	08016457a767643ecb201b1c1c336dc1
progetto\Progetto\all_1.5 Tavola degli interventi su ortofoto e CTR 8_4 omissis.pdf	c0cf55b787dd9e9102ab8c88cec372af
progetto\Progetto\foto.zip	114503baa6ddcc387e032660483239a7

CONSIDERATO CHE con parere rilasciato nella seduta del 30.11.2021, il Comitato VIA regionale ha ritenuto che gli impatti ambientali attribuibili al progetto in oggetto possano essere considerati non significativi e negativi alle condizioni ambientali indicate nel suddetto parere.

CONSIDERATO, INOLTRE, CHE:

- con nota prot. n. AOO_145_501 del 20.01.2022, è stata trasmessa alla competente Soprintendenza la relazione tecnica illustrativa e la proposta di accoglimento della



**REGIONE
PUGLIA**

**DIPARTIMENTO AMBIENTE, PAESAGGIO E
QUALITÀ URBANA**

SEZIONE TUTELA E VALORIZZAZIONE DEL PAESAGGIO

Servizio Osservatorio e Pianificazione Paesaggistica

domanda, concludendo che *“si propone di rilasciare, alle condizioni di seguito riportate, il provvedimento di autorizzazione paesaggistica ai sensi dell’art. 146 del D.Lgs. 42/2004 e degli artt. 90 e 91 delle NTA del PPTR, per l’intervento di “Sistemazioni idraulico forestali con tecniche di ingegneria naturalistica a valere su fondi PSR Puglia 2014/2020 Misura 8 – Sottomisura 8.4 “Sostegno al ripristino delle foreste danneggiate da incendi, calamità naturali ed eventi catastrofici”– Azione 3 “Sistemazione di aree degradate” sito in agro di Peschici Località “La potassa”. Proponente: omissis”. Tale provvedimento, previa acquisizione del parere della competente Soprintendenza, sarà compreso, ai sensi dell’art. 27 bis comma 7 del D.Lgs. n. 152/2006, nel Provvedimento Autorizzatorio Unico Regionale.*

Prescrizioni:

- *siano evitate trasformazioni e rimozioni della vegetazione arborea o arbustiva esistente nelle aree di intervento e nelle aree esterne alle stesse;*
 - *i movimenti di terra siano limitati al fine di conservare la morfologia naturale dei luoghi.*
 - *per non compromettere la copertura vegetale sia posta notevole attenzione all’organizzazione del cantiere e, pertanto, siano utilizzati esclusivamente mezzi leggeri gommati su pista già esistente, con l’esclusione dell’utilizzo di mezzi meccanici all’interno delle aree boscate;*
 - *le sezioni in cui posizionare le 4 briglie siano individuate in modo tale che :*
 - *non riducano l’accessibilità del corso d’acqua;*
 - *non determinino trasformazioni del suolo che comportino l’aumento della superficie impermeabile;*
 - *non apportino alcuna trasformazione profonda del suolo e la interruzione idraulica del vallone tantomeno determinando alterazioni del profilo del terreno.*
 - *al termine delle attività, sia assicurato lo smantellamento delle eventuali opere provvisorie e il ripristino dello stato dei luoghi”.*
- con nota prot. n. 1431-P del 09.02.2022, acquisita al protocollo n. AOO_145_1329 del 10.02.2022 e allegata alla presente, la competente Soprintendenza, per quanto di sua stretta competenza, ha rilasciato parere favorevole nel merito della compatibilità paesaggistica delle opere proposte *“con l’osservanza della prescrizioni formulate dal suddetto servizio che qui si riportano integralmente.*
- Si prescrive, inoltre, la conservazione dei segni materiali per l’identificazione dei confini dei lotti, quali muretti e cumuli di pietre. Inoltre, questa Soprintendenza ritiene che, in considerazione dei rinvenimenti archeologici nel contesto territoriale di riferimento, per tutti i lavori che comportano asportazione di terreno al di sotto delle quote di campagna e stradali attuali dovrà essere attivata l’assistenza archeologica continuativa.*
- Le prescritte attività di assistenza archeologica ai lavori dovranno prevedere il controllo e la documentazione di tutte le fasi di scavo e movimentazione terra che verranno effettuate. Nell’ambito delle attività di assistenza e scavo archeologico, l’elaborazione della documentazione scientifica dovrà essere curata da soggetti con idonei titoli formativi e professionali. La Scrivente si riserva di valutare curricula e titoli formativi dei soggetti incaricati, di cui dovrà essere data preventiva comunicazione alla Scrivente.*
- Si ribadisce che qualora durante tutti i lavori di realizzazione di tutte le opere in progetto dovessero aver luogo rinvenimenti di carattere archeologico, ai sensi degli artt. 28, 90 e 175 del D.Lgs. 42/04, il responsabile dell’esecuzione è tenuto a sospendere*

**REGIONE
PUGLIA****DIPARTIMENTO AMBIENTE, PAESAGGIO E
QUALITÀ URBANA****SEZIONE TUTELA E VALORIZZAZIONE DEL PAESAGGIO****Servizio Osservatorio e Pianificazione Paesaggistica**

immediatamente gli stessi, dandone contestualmente comunicazione a questa Soprintendenza per i provvedimenti di competenza.

Si specifica che ogni modifica al progetto in esame dovrà essere nuovamente e preventivamente autorizzata previa parere di questa Soprintendenza. L'esecuzione di opere difformi dal progetto approvato o l'inosservanza delle condizioni prescritte comporta l'applicazione delle sanzioni amministrative previste dalla legislazione vigente".

CONSIDERATO CHE*(DESCRIZIONE DELL'INTERVENTO E DEL CONTESTO IN CUI SI COLLOCA)*

Il progetto proposto, nell'ambito del PSR Puglia 2014-2020 Sottomisura 8.4 "Sostegno al ripristino delle foreste danneggiate da incendi, calamità naturali ed eventi catastrofici", prevede la realizzazione di interventi per il ripristino e consolidamento dei versanti e degli impluvi che hanno subito un dissesto idrogeologico a causa degli eventi alluvionali che si sono verificati nell'anno 2014 in Capitanata. Il proponente afferma che tali eventi hanno interessato "più punti lungo la fascia del tratto di canale che costituisce una porzione del reticolo idrografico del bosco di proprietà".

In particolare l'area interessata dal progetto è situata nel territorio del Comune di Peschici al catasto al Foglio n. 24, P.IIa 22, località "La potassa" situata a SUD dell'abitato.

Nel dettaglio, come si evince dalla relazione di progetto e come indicato nell'immagine seguente, gli interventi di Ingegneria Naturalistica prevedono la realizzazione di:

- n. 4 briglie in legname e pietrame. A seguito dei risultati ottenuti dallo studio idraulico dell'area di intervento, queste saranno posizionate lungo il tratto di canale che maggiormente presentava elementi di criticità idraulica. Le n. 4 briglie in legname di castagno e pietrame saranno caratterizzate da un'altezza alla gàveta pari a 1,50-1,60 m, hanno come finalità quella di intercettare il trasporto solido (materiali terrosi, lapidei e legnosi - frascome e tronchi) operato dalle piogge torrenziali, nonché di contenere l'erosione incanalata;
- mc 400 (pari circa a 136 metri lineari (in base al progetto calcolare circa 3mc x ml)) di palificata viva a doppia parete in legname di Castagno (H fuori terra pari a 1,5 -2 m), finalizzata a contenere il dissesto alla base di una scarpata;
- ml 2.000 di palizzata in legname di Castagno, finalizzata a contenere l'erosione diffusa. Saranno realizzate dove presenti situazioni di dissesto diffuso e superficiale (quindi lungo le piste forestali per il contenimento dell'erosione lungo i cigli stradali, o lungo i pendii per ridurre la pendenza e creare delle piazzole pianeggianti che interrompendo il declivio determinano il rallentamento del deflusso idrico superficiale).

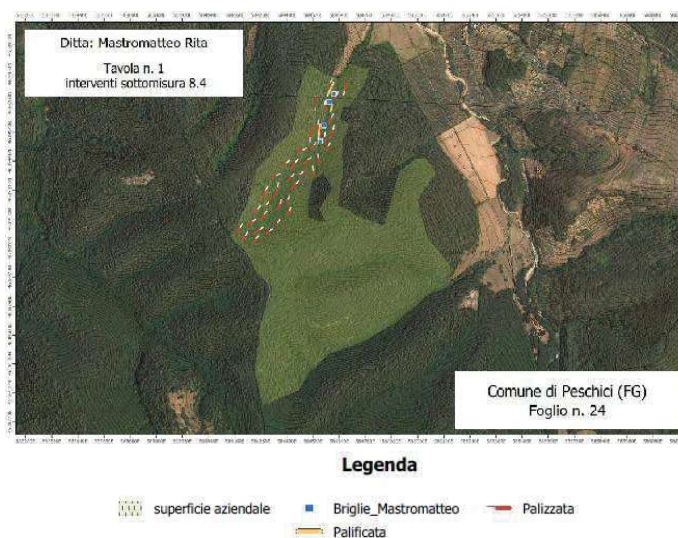


**REGIONE
PUGLIA**

**DIPARTIMENTO AMBIENTE, PAESAGGIO E
QUALITÀ URBANA**

SEZIONE TUTELA E VALORIZZAZIONE DEL PAESAGGIO

Servizio Osservatorio e Pianificazione Paesaggistica



Sulla base della documentazione trasmessa e del vigente Piano Paesaggistico Territoriale Regionale (PPTR approvato con DGR n. 176 del 16.02.2015) e, in particolare, per quanto attiene alle interpretazioni identitarie e statutarie del paesaggio regionale espresse nell'Atlante del Patrimonio Ambientale, Territoriale e Paesaggistico del PPTR, si rappresenta che l'intervento ricade nell'ambito territoriale del "Gargano" ed in particolare nella Figura Territoriale denominata "La Foresta Umbra".

La struttura di questa figura territoriale si sviluppa nella parte orientale dell'altopiano: qui i pascoli arborati cedono il passo a superfici sempre più vaste di boschi e il sistema di depressioni endoreiche modellate da processi di origine carsica è sostituito da forme erosive di tipo fluviale o fluvio-carsico. Il paesaggio è dominato dai faggi nella parte più interna ed elevata, da cerri e roveri nella parte intermedia e da pini e lecci sulla costa. Un sistema fitto di valli incise e crinali di Pino d'Aleppo si diramano a mare sui promontori. Le coste alte e scoscese costituiscono una fascia costiera continua di pareti rocciose, intercalate da piccole cale e da singoli appezzamenti terrazzati di ulivo e mandorlo. Non ci sono in questa figura nuclei storici notevoli, e l'insediamento recente è concentrato sulla fascia costiera (Baia delle Zagare), a parte alcune torri costiere elevate sul mare e qualche episodio di edilizia rurale: il dominio è delle forme dell'altipiano carsico e del bosco.

(TUTELE DEFINITE DAL PIANO PAESAGGISTICO TERRITORIALE - PPTR)

Dalla consultazione delle serie VI degli elaborati del PPTR, approvato con DGR n. 176 del 16.02.2015 e come successivamente aggiornato, gli interventi proposti interessano i beni e gli ulteriori contesti paesaggistici come di seguito indicato:

Struttura idro-geo-morfologica

- Beni paesaggistici: l'area oggetto di intervento non è interessata da beni paesaggistici della struttura idro-geo-morfologica;



**REGIONE
PUGLIA**

**DIPARTIMENTO AMBIENTE, PAESAGGIO E
QUALITÀ URBANA**

SEZIONE TUTELA E VALORIZZAZIONE DEL PAESAGGIO

Servizio Osservatorio e Pianificazione Paesaggistica

- *Ulteriori contesti (art. 143, comma 1, lett. 3 del D.Lgs. 42/04):* l'area oggetto di intervento è interessata da ulteriori contesti paesaggistici della struttura idro-geomorfologica "**Aree soggette a vincolo idrogeologico**" e "**Versanti**" disciplinati dagli indirizzi di cui all'art. 43 e 51, dalle direttive di cui all'art. 44 e 52 e dalle misure di salvaguardia di cui all'art. 53 delle NTA del PPTR.

Struttura ecosistemica e ambientale

- *Beni paesaggistici:* l'area di intervento è interessata da beni paesaggistici della struttura eco sistemica e ambientale "**Boschi**" disciplinati dagli indirizzi di cui all'art. 60 e dalle direttive di cui all'art. 61 e dalle prescrizioni di cui all'art. 62 delle NTA del PPTR;
- *Ulteriori contesti (art. 143, comma 1, lett. 3 del D.Lgs. 42/04):* l'area d'intervento è interessata da ulteriori contesti paesaggistici della struttura eco sistemica e ambientale ed in particolare dall'UCP "**Area di rispetto dei boschi**" disciplinato dagli indirizzi di cui all'art. 60, dalle direttive di cui all'art. 61 e dalle misure di salvaguardia e utilizzazione di cui all'art. 63 delle NTA del PPTR. Inoltre l'area oggetto di intervento è interessata dalle componenti botanico – vegetazionali "**Formazioni arbustive in evoluzione naturale**" disciplinati dagli indirizzi di cui all'art. 60, dalle direttive di cui all'art. 61 e dalle misure di salvaguardia e utilizzazione di cui all'art. 66 delle NTA del PPTR. Infine l'area oggetto di intervento ricade in uno dei "**Siti di rilevanza naturalistica**", e precisamente ZSC "Foresta Umbra" (IT9110004), disciplinato dagli indirizzi di cui all'art. 69, dalle direttive di cui all'art. 70 e dalle misure di salvaguardia ed utilizzazione di cui all'art. 73 delle NTA del PPTR.

Struttura antropica e storico – culturale

- *Beni paesaggistici:* l'area di intervento è interessata da beni paesaggistici della struttura antropica e storico-culturale ed in particolare è all'interno di un'area vincolata come "**Immobili e aree di notevole interesse pubblico**" con D.M. 15-11-1971 "*Dichiarazione di notevole interesse pubblico dell'intero territorio del comune di Peschici*", disciplinata dagli indirizzi di cui all'art. 77, dalle direttive di cui all'art. 78 e dalle prescrizioni di cui all'art. 79 delle NTA del PPTR. Si rappresenta, inoltre, che per quanto riguarda la suddetta area di notevole interesse pubblico, gli elaborati serie 6.4 del PPTR riportano nelle relative Schede di identificazione e di definizione (PAE0029) delle specifiche prescrizioni d'uso ai sensi dell'art. 136 e 157 del Codice dei beni culturali e del paesaggio, gli obiettivi, indirizzi, direttive e prescrizioni per la conservazione dei valori paesaggistici e la disciplina d'uso del vincolo paesaggistico;
- *Ulteriori contesti (art. 143, comma 1, lett. 3 del D.Lgs. 42/04):* l'area dell'intervento non è interessata da ulteriori contesti della struttura antropica e storico – culturale.

(VALUTAZIONE DELLA COMPATIBILITÀ PAESAGGISTICA)

Nel merito della valutazione della compatibilità paesaggistica del progetto in oggetto, dall'esame della documentazione progettuale agli atti, si rileva che l'area d'intervento complessivamente si estende per circa 73 ha ed è un bosco misto a prevalenza di pino d'aleppo (*Pinus halepensis*) e leccio (*Quercus ilex*). Il proponente afferma che "*l'accesso*



**REGIONE
PUGLIA**

**DIPARTIMENTO AMBIENTE, PAESAGGIO E
QUALITÀ URBANA**

SEZIONE TUTELA E VALORIZZAZIONE DEL PAESAGGIO

Servizio Osservatorio e Pianificazione Paesaggistica

all'area boscata è assicurato da una strada interpoderale collegata direttamente alla Strada Statale n. 89 che collega Peschici a Vieste".

In generale, gli interventi di manutenzione che interessano le aste idrografiche devono essere orientati a garantire la sicurezza idrogeomorfologica del territorio, tutelando le specificità degli assetti naturali. Inoltre, tali interventi devono conseguire il miglioramento della qualità ambientale del territorio e aumentare la connettività e la biodiversità del sistema ambientale regionale, salvaguardando e migliorando la funzionalità ecologica, evitando trasformazioni che compromettano la funzionalità della rete ecologica REB.

In merito alla ammissibilità degli interventi in oggetto con le Misure di salvaguardia e di utilizzazione per i "Versanti" di cui all'art. 53 nonché con gli indirizzi per le "Aree soggette a vincolo idrogeologico" di cui all'art. 43 delle NTA del PPTR si rappresenta che gli interventi di trasformazione devono essere realizzati "nel rispetto dell'assetto paesaggistico, non compromettendo gli elementi storico-culturali e di naturalità esistenti, garantendo la permeabilità dei suoli".

In merito all'ammissibilità degli interventi in oggetto con l'art. 62 delle NTA del PPTR "Prescrizioni per Boschi" il comma 1 dello stesso articolo prevede che "1. Nei territori interessati dalla presenza di boschi, come definiti all'art. 58, punto 1) si applicano le seguenti prescrizioni.

2. Non sono ammissibili piani, progetti e interventi che comportano:

a1) trasformazione e rimozione della vegetazione arborea od arbustiva. Sono fatti salvi gli interventi finalizzati alla gestione forestale, quelli volti al ripristino/recupero di situazioni degradate, le normali pratiche silvocolturali che devono perseguire finalità naturalistiche quali: evitare il taglio a raso nei boschi se non disciplinato dalle prescrizioni di polizia forestale, favorire le specie spontanee, promuovere la conversione ad alto fusto; devono inoltre essere coerenti con il mantenimento/ripristino della sosta e della presenza di specie faunistiche autoctone;"

In merito all'ammissibilità degli interventi in oggetto con l'art. 63 delle NTA del PPTR "Misure di salvaguardia e di utilizzazione per l'Area di rispetto dei boschi" il comma 2 dello stesso articolo prevede che "2. In sede di accertamento di compatibilità paesaggistica di cui all'art. 91, ai fini della salvaguardia e della corretta utilizzazione dei siti di cui al presente articolo, si considerano non ammissibili tutti i piani, progetti e interventi in contrasto con gli obiettivi di qualità e le normative d'uso di cui all'art. 37 e in particolare, fatta eccezione per quelli di cui al comma 3, quelli che comportano:

a1) trasformazione e rimozione della vegetazione arborea od arbustiva. Sono fatti salvi gli interventi finalizzati alla gestione forestale, quelli volti al ripristino/recupero di situazioni degradate, le normali pratiche silvo-agropastorale che non compromettano le specie spontanee e siano coerenti con il mantenimento/ripristino della sosta e della presenza di specie faunistiche autoctone;"

In merito all'ammissibilità degli interventi in oggetto con l'art. 66 delle NTA del PPTR "Misure di salvaguardia e di utilizzazione per "Prati e pascoli naturali" e "Formazioni arbustive in evoluzione naturale"" comma 2 dello stesso articolo prevede che "2. In sede di accertamento di compatibilità paesaggistica di cui all'art. 91, ai fini della salvaguardia e della corretta utilizzazione dei siti di cui al presente articolo, si considerano non ammissibili tutti i piani, progetti e interventi in contrasto con gli obiettivi di qualità e le normative d'uso



**REGIONE
PUGLIA**

**DIPARTIMENTO AMBIENTE, PAESAGGIO E
QUALITÀ URBANA**

SEZIONE TUTELA E VALORIZZAZIONE DEL PAESAGGIO

Servizio Osservatorio e Pianificazione Paesaggistica

di cui all'art. 37 e in particolare, fatta eccezione per quelli di cui al comma 3, quelli che comportano:

a1) rimozione della vegetazione erbacea, arborea od arbustiva naturale, fatte salve le attività agro-silvopastorali e la rimozione di specie alloctone invasive”.

In merito all'ammissibilità degli interventi in oggetto con l'art. 71 delle NTA del PPTR **“Prescrizioni per i Parchi e le Riserve”** il comma 3 dello stesso articolo prevede che *“3. Nei parchi e nelle riserve come definiti all'art. 68, punto 1) non sono comunque ammissibili piani, progetti e interventi che comportano:*

a4) rimozione/trasformazione della vegetazione naturale con esclusione degli interventi finalizzati alla gestione forestale naturalistica;

a5) eliminazione o trasformazione degli elementi antropici e seminaturali del paesaggio agrario con alta valenza ecologica e paesaggistica, in particolare dei muretti a secco, dei terrazzamenti, delle specchie, delle cisterne, dei fontanili, delle siepi, dei filari alberati, dei pascoli e delle risorgive”.

In merito all'ammissibilità degli interventi in oggetto con l'art. 73 delle NTA del PPTR **“Misure di salvaguardia e di utilizzazione per i siti di rilevanza naturalistica”** il comma 4 dello stesso articolo prevede che *“4. In sede di accertamento di compatibilità paesaggistica di cui all'art. 91, ai fini della salvaguardia e della corretta utilizzazione dei siti di cui al presente articolo, si considerano non ammissibili tutti i piani, progetti e interventi in contrasto con gli obiettivi di qualità e le normative d'uso di cui all'art. 37 e in particolare, quelli che comportano:*

a4) rimozione/trasformazione della vegetazione naturale con esclusione degli interventi finalizzati alla gestione forestale naturalistica;

a5) eliminazione o trasformazione degli elementi antropici e seminaturali del paesaggio agrario con alta valenza ecologica e paesaggistica, in particolare dei muretti a secco, dei terrazzamenti, delle specchie, delle cisterne, dei fontanili, delle siepi, dei filari alberati, dei pascoli e delle risorgive”.

Pertanto, si rappresenta che gli interventi previsti in progetto, nonché le operazioni di cantiere necessarie alla realizzazione degli stessi, affinché non risultino in contrasto con gli indirizzi, le direttive, le prescrizioni e le misure di salvaguardia e utilizzazione dei Beni Paesaggistici e degli Ulteriori Contesti di Paesaggio del PPTR presenti nell'area, non dovranno comportare la rimozione della vegetazione esistente.

In merito alla compatibilità degli interventi proposti con gli obiettivi della Sezione C2 della Scheda d'Ambito **“Gargano”**, con specifico riferimento alla struttura e alle componenti Idro-Geo-Morfologiche, il proponente afferma che *“In nessun caso verranno utilizzati e posati materiali impermeabili. Saranno impiegate le migliori tecniche costruttive relative all'ingegneria naturalistica, al fine di garantire la sicurezza delle strutture e la tutela degli elementi idro-geomorfologici caratterizzanti l'area.”* Inoltre il progetto prevede la realizzazione di interventi per il ripristino di aree localizzate che hanno subito un dissesto idrogeologico attraverso opere di captazione e drenaggio acque superficiali, e piccole opere di consolidamento, tutte con tecniche di ingegneria naturalistica con la realizzazione di palizzate costituita da pali in legname, palificate vive spondali a parete doppia e alcune briglie e canalette in legname e pietra. Le opere non incidono sulle lagune e sulle aree



**REGIONE
PUGLIA**

**DIPARTIMENTO AMBIENTE, PAESAGGIO E
QUALITÀ URBANA**

SEZIONE TUTELA E VALORIZZAZIONE DEL PAESAGGIO

Servizio Osservatorio e Pianificazione Paesaggistica

umide costiere. Pertanto l'intervento previsto è in linea con gli obiettivi di qualità, garantendo l'equilibrio geomorfologico, ma soprattutto la sicurezza idrogeomorfologica del territorio, tutelando le specificità degli assetti naturali.

In merito alla compatibilità degli interventi proposti con gli obiettivi della Sezione C2 della Scheda d'Ambito "**Gargano**", con specifico riferimento alla struttura e alle componenti Ecosistemiche e Ambientali, il proponente afferma che "*gli interventi hanno lo scopo di migliorare la funzionalità ecologica della porzione di reticolo interessata e della vegetazione. Alcune piante arboree verranno interessate dall'intervento. La vegetazione presente in prossimità dell'area di intervento è composta soprattutto da specie arbustive. Le palizzate e le palificate in pali di castagno verranno realizzate laddove si sono verificate fenomeni franosi in seguito all'alluvione che andranno a ripristinate e a favorire il ritorno della vegetazione autoctona.*"

In merito alla compatibilità degli interventi proposti con gli obiettivi della Sezione C2 della Scheda d'Ambito "**Gargano**", con specifico riferimento alla struttura Antropica e Storico-Culturale si rappresenta che gli interventi proposti non compromettano le componenti e le relazioni funzionali, storiche, visive, culturali e simboliche delle figure territoriali. Si ritiene che il profilo degli orizzonti persistenti non subisca una importante trasformazione territoriale. Non si tratta tra l'altro di aree interessate dalla presenza di importanti coni visuali o di punti belvedere.

Tutto ciò premesso, preso atto di quanto affermato dal proponente e considerate le caratteristiche degli interventi sopra descritti, si ritiene che il progetto in oggetto, **così come più avanti prescritto**, non determini una diminuzione della qualità paesaggistica complessiva dei luoghi, non comporti pregiudizio alla conservazione dei valori paesaggistici degli stessi, sia ammissibile rispetto alle norme di tutela del PPTR e sia compatibile con gli obiettivi di qualità di cui alla sezione C2 della Scheda d'Ambito.

(CONCLUSIONI E PRESCRIZIONI)

Considerato quanto innanzi rappresentato, si ritiene **DI POTER RILASCIARE L'AUTORIZZAZIONE PAESAGGISTICA**, ai sensi dell'art. 146 del D.Lgs. 42/2004 e degli artt. 90 e 91 delle NTA del PPTR, per l'intervento di "**Sistemazioni idraulico forestali con tecniche di ingegneria naturalistica a valere su fondi PSR Puglia 2014/2020 Misura 8 – Sottomisura 8.4 "Sostegno al ripristino delle foreste danneggiate da incendi, calamità naturali ed eventi catastrofici"– Azione 3 "Sistemazione di aree degradate" sito in agro di Peschici Località "La potassa". Proponente: omissis**" in quanto lo stesso non comporta pregiudizio alla conservazione dei valori paesaggistici dei luoghi e non contrasta con le norme di tutela del PPTR, **alle prescrizioni di seguito riportate:**

Prescrizioni:

- siano evitate trasformazioni e rimozioni della vegetazione arborea o arbustiva esistente nelle aree di intervento e nelle aree esterne alle stesse;
- i movimenti di terra siano limitati al fine di conservare la morfologia naturale dei luoghi.
- per non compromettere la copertura vegetale sia posta notevole attenzione all'organizzazione del cantiere e, pertanto, siano utilizzati esclusivamente mezzi



**REGIONE
PUGLIA**

**DIPARTIMENTO AMBIENTE, PAESAGGIO E
QUALITÀ URBANA**

SEZIONE TUTELA E VALORIZZAZIONE DEL PAESAGGIO

Servizio Osservatorio e Pianificazione Paesaggistica

leggeri gommati su pista già esistente, con l'esclusione dell'utilizzo di mezzi meccanici all'interno delle aree boscate;

- le sezioni in cui posizionare le 4 briglie siano individuate in modo tale che :
 - non riducano l'accessibilità del corso d'acqua;
 - non determinino trasformazioni del suolo che comportino l'aumento della superficie impermeabile;
 - non apportino alcuna trasformazione profonda del suolo e la interruzione idraulica del vallone tantomeno determinando alterazioni del profilo del terreno.
- al termine delle attività, sia assicurato lo smantellamento delle eventuali opere provvisorie e il ripristino dello stato dei luoghi.

Prescrizioni di cui alla nota prot. n. 1431-P del 09.02.2022 della Soprintendenza Archeologia, Belle Arti e Paesaggio per le Province di Barletta-Andria-Trani e Foggia:

“Si prescrive, inoltre, la conservazione dei segni materiali per l'identificazione dei confini dei lotti, quali muretti e cumuli di pietre. Inoltre, questa Soprintendenza ritiene che, in considerazione dei rinvenimenti archeologici nel contesto territoriale di riferimento, per tutti i lavori che comportano asportazione di terreno al di sotto delle quote di campagna e stradali attuali dovrà essere attivata l'assistenza archeologica continuativa.

Le prescritte attività di assistenza archeologica ai lavori dovranno prevedere il controllo e la documentazione di tutte le fasi di scavo e movimentazione terra che verranno effettuate. Nell'ambito delle attività di assistenza e scavo archeologico, l'elaborazione della documentazione scientifica dovrà essere curata da soggetti con idonei titoli formativi e professionali. La Scrivente si riserva di valutare curricula e titoli formativi dei soggetti incaricati, di cui dovrà essere data preventiva comunicazione alla Scrivente. Si ribadisce che qualora durante tutti i lavori di realizzazione di tutte le opere in progetto dovessero aver luogo rinvenimenti di carattere archeologico, ai sensi degli artt. 28, 90 e 175 del D.Lgs. 42/04, il responsabile dell'esecuzione è tenuto a sospendere immediatamente gli stessi, dandone contestualmente comunicazione a questa Soprintendenza per i provvedimenti di competenza.

Si specifica che ogni modifica al progetto in esame dovrà essere nuovamente e preventivamente autorizzata previa parere di questa Soprintendenza. L'esecuzione di opere difformi dal progetto approvato o l'inosservanza delle condizioni prescritte comporta l'applicazione delle sanzioni amministrative previste dalla legislazione vigente”.

(ADEMPIMENTI NORMATIVI GENERALI)

CONSIDERATO CHE la presente Autorizzazione Paesaggistica costituisce atto autonomo e presupposto rispetto al permesso di costruire o agli altri titoli legittimanti l'intervento urbanistico-edilizio, restando nella competenza dell'Amministrazione Comunale l'accertamento della rispondenza alle norme urbanistico-edilizie vigenti e della conformità

**REGIONE
PUGLIA****DIPARTIMENTO AMBIENTE, PAESAGGIO E
QUALITÀ URBANA****SEZIONE TUTELA E VALORIZZAZIONE DEL PAESAGGIO****Servizio Osservatorio e Pianificazione Paesaggistica**

alla strumentazione urbanistica generale ed esecutiva del Comune, nonché l'accertamento dell'ammissibilità dell'intervento ai sensi delle vigenti normative nazionali e regionali.

SONO FATTI SALVI ED IMPREGIUDICATI dalla presente Autorizzazione Paesaggistica eventuali diritti di terzi; nonché l'acquisizione di tutte le ulteriori autorizzazioni e/o assensi, qualora necessari, rivenienti dalle vigenti disposizioni in materia sanitaria e/o di tutela ambientale.

RICHIAMATO l'art. 146 c. 4 del D. Lgs. 42/2004 che prevede: *“L'autorizzazione è efficace per un periodo di cinque anni, scaduto il quale l'esecuzione dei progettati lavori deve essere sottoposta a nuova autorizzazione. I lavori iniziati nel corso del quinquennio di efficacia dell'autorizzazione possono essere conclusi entro e non oltre l'anno successivo la scadenza del quinquennio medesimo. Il termine di efficacia dell'autorizzazione decorre dal giorno in cui acquista efficacia il titolo edilizio eventualmente necessario per la realizzazione dell'intervento, a meno che il ritardo in ordine al rilascio e alla conseguente efficacia di quest'ultimo non sia dipeso da circostanze imputabili all'interessato”.*

**Verifica ai sensi del Regolamento UE n. 679/2016 e
del D. Lgs n. 196/2003 come modificato dal D. Lgs. n. 101/2018
Garanzie alla riservatezza**

La pubblicazione dell'atto, salve le garanzie previste dalla legge 241/90 in tema di accesso ai documenti amministrativi, avviene nel rispetto della tutela della riservatezza dei cittadini secondo quanto disposto dal Regolamento UE n. 679/2016 in materia di protezione dei dati personali, dal D. Lgs. n. 196/2003 come modificato dal D. Lgs. n. 101/2018, nonché dal vigente regolamento regionale n.5/2006 per il trattamento dei dati sensibili e giudiziari.

PRESO ATTO CHE il presente provvedimento appartiene alla sfera delle competenze del Dirigente della Sezione Tutela e Valorizzazione del Paesaggio in forza di quanto disposto con D.P.G.R. n. 263 del 10.08.2021.

ADEMPIMENTI CONTABILI AI SENSI DEL D.LGS N.118/11 e ss.mm.ii.

Il presente provvedimento non comporta alcun mutamento qualitativo o quantitativo di entrata e di spesa né a carico del Bilancio regionale né a carico di enti i cui creditori potrebbero rivalersi sulla Regione ed è escluso ogni ulteriore onere aggiuntivo rispetto a quelli già autorizzati e valere sullo stanziamento previsto dal Bilancio regionale.

ACCERTATA la corresponsione degli oneri istruttori dovuti per atti amministrativi in materia di paesaggio di cui all'art. 10bis della L.R. n. 20 del 7 ottobre 2009 e s.m.i., mediante il versamento di € 101,30 – reversale di incasso n. 98101 del 08.09.21– su Capitolo di Entrata del Bilancio Regionale E3062130.

Ritenuto di condividere le risultanze istruttorie di cui sopra e di dover procedere all'adozione del presente atto

**REGIONE
PUGLIA****DIPARTIMENTO AMBIENTE, PAESAGGIO E
QUALITÀ URBANA****SEZIONE TUTELA E VALORIZZAZIONE DEL PAESAGGIO****Servizio Osservatorio e Pianificazione Paesaggistica****DETERMINA**

DI RILASCIARE, per le motivazioni richiamate nelle premesse, **L'AUTORIZZAZIONE PAESAGGISTICA** ai sensi dell'art. 146 del D.Lgs. 42/2004 e dell'art. 90 delle NTA del PPTR, **per l'intervento di "Sistemazioni idraulico forestali con tecniche di ingegneria naturalistica a valere su fondi PSR Puglia 2014/2020 Misura 8 – Sottomisura 8.4 "Sostegno al ripristino delle foreste danneggiate da incendi, calamità naturali ed eventi catastrofici"– Azione 3 "Sistemazione di aree degradate" sito in agro di Peschici Località "La potassa". Proponente: omissis"**, con le seguenti prescrizioni.

Prescrizioni:

- siano evitate trasformazioni e rimozioni della vegetazione arborea o arbustiva esistente nelle aree di intervento e nelle aree esterne alle stesse;
- i movimenti di terra siano limitati al fine di conservare la morfologia naturale dei luoghi.
- per non compromettere la copertura vegetale sia posta notevole attenzione all'organizzazione del cantiere e, pertanto, siano utilizzati esclusivamente mezzi leggeri gommati su pista già esistente, con l'esclusione dell'utilizzo di mezzi meccanici all'interno delle aree boscate;
- le sezioni in cui posizionare le 4 briglie siano individuate in modo tale che :
 - non riducano l'accessibilità del corso d'acqua;
 - non determinino trasformazioni del suolo che comportino l'aumento della superficie impermeabile;
 - non apportino alcuna trasformazione profonda del suolo e la interruzione idraulica del vallone tantomeno determinando alterazioni del profilo del terreno.
- al termine delle attività, sia assicurato lo smantellamento delle eventuali opere provvisorie e il ripristino dello stato dei luoghi.

Prescrizioni di cui alla nota prot. n. 1431-P del 09.02.2022 della Soprintendenza Archeologia, Belle Arti e Paesaggio per le Province di Barletta-Andria-Trani e Foggia:

"Si prescrive, inoltre, la conservazione dei segni materiali per l'identificazione dei confini dei lotti, quali muretti e cumuli di pietre. Inoltre, questa Soprintendenza ritiene che, in considerazione dei rinvenimenti archeologici nel contesto territoriale di riferimento, per tutti i lavori che comportano asportazione di terreno al di sotto delle quote di campagna e stradali attuali dovrà essere attivata l'assistenza archeologica continuativa.

Le prescritte attività di assistenza archeologica ai lavori dovranno prevedere il controllo e la documentazione di tutte le fasi di scavo e movimentazione terra che verranno effettuate. Nell'ambito delle attività di assistenza e scavo archeologico, l'elaborazione della documentazione scientifica dovrà essere curata da soggetti con idonei titoli formativi e professionali. La Scrivente si riserva di valutare curricula e titoli formativi dei soggetti incaricati, di cui dovrà essere data preventiva comunicazione alla Scrivente. Si ribadisce che qualora durante tutti i lavori di realizzazione di tutte le opere in progetto dovessero aver luogo rinvenimenti di

**REGIONE
PUGLIA****DIPARTIMENTO AMBIENTE, PAESAGGIO E
QUALITÀ URBANA****SEZIONE TUTELA E VALORIZZAZIONE DEL PAESAGGIO****Servizio Osservatorio e Pianificazione Paesaggistica**

carattere archeologico, ai sensi degli artt. 28, 90 e 175 del D.Lgs. 42/04, il responsabile dell'esecuzione è tenuto a sospendere immediatamente gli stessi, dandone contestualmente comunicazione a questa Soprintendenza per i provvedimenti di competenza.

Si specifica che ogni modifica al progetto in esame dovrà essere nuovamente e preventivamente autorizzata previa parere di questa Soprintendenza. L'esecuzione di opere difformi dal progetto approvato o l'inosservanza delle condizioni prescritte comporta l'applicazione delle sanzioni amministrative previste dalla legislazione vigente".

DI DEMANDARE alla amministrazione comunale di **Peschici** il controllo della conformità dei lavori effettuati al presente parere.

DI TRASMETTERE TELEMATICAMENTE, come previsto dalla DGR 985/2015, attraverso le apposite funzionalità del Sistema Informativo Territoriale il presente provvedimento:

- alla Provincia di Foggia;
- al Comune di Peschici;
- alla Ditta omissis;
- alla Soprintendenza Archeologia, Belle Arti e Paesaggio per le Province di Barletta-Andria-Trani e Foggia;
- alla Sezione Autorizzazioni Ambientali.

Il presente provvedimento, firmato digitalmente ai sensi del Testo Unico D.P.R. 28 dicembre 2000, n. 445 e del D.Lgs. 7 marzo 2005, n. 82:

- è immediatamente esecutivo;
- è composto da n. 15 facciate e da 1 allegato di n. 3 facciate;
- è reso pubblico per 10 giorni lavorativi sul sito www.regione.puglia.it nella sezione Pubblicità legale - Albo pretorio on-line, ai sensi della L.R. n. 15/2008 e per gli effetti di cui al comma 3 art. 20 Decreto del Presidente della Giunta Regionale n. 22 del 22 gennaio 2021;
- è pubblicato sul sito www.regione.puglia.it nella sezione Amministrazione Trasparente, sottosezione di I livello "Provvedimenti dirigenti", sottosezione di II livello "Provvedimenti dirigenti amministrativi", ai sensi del D.Lgs. 33/2013;
- è depositato nel sistema regionale di archiviazione Diogene, secondo le modalità di cui al punto 10 delle *Linee guida per la gestione degli atti Dirigenziali come documenti originali informatici con il sistema CIFRA1*;
- è trasmesso, ai sensi dell'art. 6 comma quinto della L.R. n.7/97 e del Decreto del Presidente della Giunta Regionale n. 22/2021, al Segretariato Generale della Giunta Regionale.

Il presente provvedimento può essere impugnato con ricorso al Tribunale Amministrativo Regionale (TAR) della Puglia entro 60 giorni, ovvero con ricorso straordinario al Presidente della Repubblica entro 120 giorni, dalla data della sua comunicazione.

**Il Dirigente della Sezione
Tutela e Valorizzazione del Paesaggio
arch. Vincenzo LASORELLA**



**REGIONE
PUGLIA**

**DIPARTIMENTO AMBIENTE, PAESAGGIO E
QUALITÀ URBANA**

SEZIONE TUTELA E VALORIZZAZIONE DEL PAESAGGIO

Servizio Osservatorio e Pianificazione Paesaggistica

Si attesta che il presente procedimento istruttorio affidato è stato espletato nel rispetto delle norme vigenti e che il presente schema di determinazione è conforme alle risultanze istruttorie.

*Si attesta, altresì, che il presente documento, sottoposto a verifica per la tutela dei dati personali secondo la normativa vigente, è stato predisposto "**integralmente**" ai fini dell'utilizzo per la pubblicità legale.*

Il Responsabile del Procedimento
ing. Grazia MAGGIO

MIC|MIC_SABAP-FG|09/02/2022|0001431-P

*Ministero della cultura*SOPRINTENDENZA ARCHEOLOGIA, BELLE ARTI E PAESAGGIO
PER LE PROVINCE DI BARLETTA-ANDRIA-TRANI E FOGGIA*Foggia*Alla REGIONE PUGLIA
Dipartimento mobilità, qualità urbana, opere
pubbliche, ecologia e paesaggio
**Sezione Tutela e Valorizzazione del
Paesaggio**
sezione.paesaggio@pec.rupar.puglia.itE.p.c.
Alla REGIONE PUGLIA
Dipartimento mobilità, qualità urbana, opere
pubbliche, ecologia e paesaggio
Sezione Autorizzazioni ambientali
servizio.ecologia@pec.rupar.puglia.it*Prot. n.**Class* 34.43.04/3.66Rif. nota n.AOO_145_501 del 20/01/2022
(ns/prot. n. 656 del 21/01/2022)

OGGETTO: ID VIA 677 - Provvedimento Autorizzatorio Unico Regionale ai sensi dell'art. 27- bis del D.Lgs. 152/06 e ss.mm.ii. per le "**Sistemazioni idraulico forestali** con tecniche di ingegneria naturalistica a valere su fondi PSR Puglia 2014/2020 Misura 8 – Sottomisura 8.4 “Sostegno al ripristino delle foreste danneggiate da incendi, calamità naturali ed eventi catastrofici”– Azione 3 “Sistemazione di aree degradate” sito agro di **Peschici**, Località La Potassa, Inquadramento Catastale Fg. 24 p.IIa 22.

Proponente: [REDACTED]

Parere vincolante ai sensi dell'art. 146 del D.Lgs. 42/2004 e ss. mm. e ii. e art. 90 delle NTA del PPTR.

PARERE FAVOREVOLE CON PRESCRIZIONI

VISTA la nota n AOO_089/PROT 13069 del 13/09/2021 (ns/prot. n. 8415 del 13/09/2021 con la quale la Sezione Autorizzazioni Ambientali aveva comunicato l'avvio della fase di pubblicità di cui all'art. 27 bis c.4 del D.lgs. 152/2006 e contemporaneamente aveva convocato la **conferenza dei servizi istruttoria per il giorno 30/09/2021** per la “*Raccolta di pareri, osservazioni e richiesta chiarimenti da parte degli Enti e Amministrazioni in indirizzo*”;

CONSIDERATO che questa Soprintendenza con nota prot. n. 8928 del 28/09/2021 aveva comunicato che avrebbe espresso il proprio parere di competenza non appena l'ente delegato al rilascio dell'autorizzazione paesaggistica avrebbe trasmesso la propria istruttoria di competenza;

PRESO ATTO della nota della Regione Puglia Dipartimento ambiente, paesaggio e qualità urbana, Sezione tutela e valorizzazione del paesaggio, prot. n. AOO/145/501 del 20/01/2022 (Ns. prot. n. 656 del 21/01/2022) con la quale è stata trasmessa la Relazione Tecnica illustrativa e proposta di accoglimento dell'istanza ex art. 146 del D.Lgs. 42/2004;

CONSIDERATO che l'intervento in esame riguarda la realizzazione di opere di ingegneria naturalistica con briglie di pietrame, palizzate e palificate in legno di castagno al fine di contenere scarpate ed erosione dei suoli, anche con la realizzazione di piazzole pianeggianti e canalette di scolo;

VISTA la Parte Terza “Beni paesaggistici” del D. Lgs. 22/01/2004, n. 42, “Codice dei beni culturali e del paesaggio, ai sensi dell'art. 10 della Legge 06/07/2002, n. 137” e s.m.i;

VISTA la Delibera n. 176 del 16 febbraio 2015 pubblicata sul B.U.R.P. n. 40 del 23/03/2015 con cui la Giunta



Regionale ha approvato il Piano Paesaggistico Territoriale della Puglia (PPTR);

CONSIDERATO che l'area di intervento è interessata dalla presenza dei seguenti vincoli del PPTR:

- 6.1.1 Componenti geomorfologiche: UCP versanti;
- 6.1.2 Componenti idrogeologiche: UCP aree sottoposte a vincolo idrogeologico;
- 6.1.2 Componenti botanico vegetazionali: BP Boschi; UCP Aree di rispetto dei boschi, UCP Formazioni arbustive in evoluzione naturale
- 6.2.2 Componenti delle aree protette e dei siti naturalistici: BP Parchi e riserve; UCP Aree SIC;
- 6.3.1 Componenti culturali insediative: BP immobili e aree di notevole interesse pubblico PAE 0029 (DM 15.11.1971); PAE 0099 (D.M. 01.08.1985);

CONSIDERATO che il sito ricade in un in un contesto rurale/naturalistico e che le modifiche apportate non inducono ad una diversa percezione dei luoghi;

CONSIDERATE le determinazioni di cui alla citata nota prot. n. 501 del 20/01/2022 della Sezione Tutela e Valorizzazione del paesaggio;

Tutto ciò sopra premesso, questa Soprintendenza, nel condividere la proposta di autorizzazione paesaggistica formulata dal Servizio Tutela e valorizzazione del Paesaggio con la nota sopracitata, per quanto di sua stretta competenza, rilascia **parere favorevole** nel merito della compatibilità paesaggistica delle opere proposte con l'osservanza della seguenti **prescrizioni formulate dal suddetto servizio che qui si riportano integralmente:**

- *siano evitate trasformazioni e rimozioni della vegetazione arborea o arbustiva esistente nelle aree di intervento e nelle aree esterne alle stesse;*
- *i movimenti di terra siano limitati al fine di conservare la morfologia naturale dei luoghi;*
- *per non compromettere la copertura vegetale sia posta notevole attenzione all'organizzazione del cantiere e, pertanto, siano utilizzati esclusivamente mezzi leggeri gommati su pista già esistente, con l'esclusione dell'utilizzo di mezzi meccanici all'interno delle aree boscate;*
- *le sezioni in cui posizionare le 4 briglie siano individuate in modo tale che:*
 - *non riducano l'accessibilità del corso d'acqua;*
 - *non determinino trasformazioni del suolo che comportino l'aumento della superficie impermeabile;*
 - *non apportino alcuna trasformazione profonda del suolo e la interruzione idraulica del vallone tantomeno determinando alterazioni del profilo del terreno;*
- *al termine delle attività sia assicurato lo smantellamento delle eventuali opere provvisorie e il ripristino dello stato dei luoghi;*

Si prescrive, inoltre, la conservazione dei segni materiali per l'identificazione dei confini dei lotti, quali muretti e cumuli di pietre.

Inoltre, questa Soprintendenza ritiene che, in considerazione dei rinvenimenti archeologici nel contesto territoriale di riferimento, per **tutti i lavori che comportano asportazione di terreno al di sotto delle quote di campagna e stradali attuali dovrà essere attivata l'assistenza archeologica continuativa;**

Le prescritte attività di assistenza archeologica ai lavori dovranno prevedere il controllo e la documentazione di tutte le fasi di scavo e movimentazione terra che verranno effettuate. Nell'ambito delle attività di assistenza e scavo archeologico, l'elaborazione della documentazione scientifica dovrà essere curata da soggetti con idonei titoli formativi e professionali. La Scrivente si riserva di valutare curricula e titoli formativi dei soggetti incaricati, di cui dovrà essere data preventiva comunicazione alla Scrivente.

Si ribadisce che qualora durante tutti i lavori di realizzazione di tutte le opere in progetto dovessero aver luogo rinvenimenti di carattere archeologico, ai sensi degli artt. 28, 90 e 175 del D.Lgs. 42/04, il responsabile dell'esecuzione è tenuto a sospendere immediatamente gli stessi, dandone contestualmente comunicazione a questa Soprintendenza per i provvedimenti di competenza.

Si specifica che ogni modifica al progetto in esame dovrà essere nuovamente e preventivamente



autorizzata previo parere di questa Soprintendenza. L'esecuzione di opere difformi dal progetto approvato o l'inosservanza delle condizioni prescritte comporta l'applicazione delle sanzioni amministrative previste dalla legislazione vigente.

La presente nota viene trasmessa alle Amministrazioni in indirizzo anche ai sensi e per gli effetti dell'art. 155, comma 2, del citato decreto legislativo e alla Commissione regionale per il patrimonio culturale prevista dall'art. 47 comma 3 del D.P.C.M. n.178/2019.

Si resta in attesa di acquisire copia del provvedimento autorizzatorio finale rilasciato in conformità al presente parere.

IL RESPONSABILE DEL PROCEDIMENTO
Ing. Domenico Fornaro

La SOPRINTENDENTE
Arch. Anita GUARNIERI

IL FUNZIONARIO ARCHEOLOGO
Dott.ssa Donatella Pian

Firmato digitalmente da

ANITA GUARNIERI

CN = GUARNIERI ANITA
O = Ministero della cultura
C = IT
Data e ora della firma:
07/02/2022 18:28:16





Autorità di Bacino Distrettuale dell'Appennino Meridionale

www.distrettoappenninomeridionale.it – PEC: protocollo@pec.distrettoappenninomeridionale.it

Alla Regione Puglia

Sezione Autorizzazioni Ambientali

pec: servizio.ecologia@pec.rupar.puglia.it

e, p.c. **Alla Regione Puglia - Autorità di Gestione PSR 2014-2020**

c.a. Responsabile Sottomisura 8.4

pec: patrimonioforestale.psr@pec.rupar.puglia.it

e, p.c. **Al Comune di Peschici (FG)**

pec: protocollo.comunepeschici@pec.it

e, p.c. **Alla Sig.ra Mastromatteo Rita**

pec: mastromatteorita@confagricoltura.legalmail.it

Oggetto: ID_VIA: 677 - Art. 27 bis del D.Lgs. 152/2006 e s.m.i. – Provvedimento Autorizzativo Unico Regionale per il progetto delle “Sistemazioni idraulico forestali con tecniche di ingegneria naturalistica a valere su fondi P.S.R. Puglia 2014-2020 Misura 8 - Sottomisura 8.4 “Sostegno al ripristino delle foreste danneggiate da incendi, da calamità naturali ed eventi catastrofici” - Azione 3 “Sistemazione di aree degradate” sito in agro di Peschici, Località La potassa. Proponente: Mastromatteo Rita. [FLV 52-2022].

[da citare integralmente nella risposta].

Con riferimento alla nota prot. AOO_89-05/04/2022/4524, della Sezione Autorizzazioni Ambientali della Regione Puglia, acquisita agli atti con n. 9593 in data 05/04/2022, con la quale codesta Sezione ha comunicato la convocazione dell’ultima seduta di Conferenza di Servizi Decisoria in modalità sincrona telematica, prevista per il giorno 12/05/2022 (ore 12:00), si rappresenta quanto segue.

La scrivente Autorità di Bacino Distrettuale, esaminato gli elaborati di progetto pubblicati e verificato che tali elaborati sono coerenti con la documentazione progettuale trasmessa dalla ditta proponente e acquisita agli atti al n. 9917 in data 02/09/2019, da ciò emerge che il progetto proposto in oggetto non abbia subito modifiche; pertanto, per gli interventi proposti dalla sig.ra Mastromatteo Rita, si conferma il parere espresso con propria nota n. 9292 del 18/05/2020 (Allegato 1).

Si precisa, inoltre che, il succitato parere, è già presente sul Portale Ambientale regionale, caricato tra gli elaborati di progetto in data 25/06/2021; tuttavia lo stesso si allega alla presente per una più rapida consultazione.

Si resta a disposizione per qualsiasi chiarimento.

Il Dirigente Tecnico

dott. geol. *Gennaro Capasso*

Il Segretario Generale

dott.ssa geol. *Verica Corbelli*

Referente pratica:

dott. agr. *Floriana La Viola*

Allegato 1: Nota prot. n. 9292 del 18/05/2020



Autorità di Bacino Distrettuale dell'Appennino Meridionale

www.distrettoappenninomeridionale.it - PEC: protocollo@pec.distrettoappenninomeridionale.it

Alla Autorità di Gestione PSR 2014-2020 - Regione Puglia

pec: autorita_gestione_psr@pec.rupar.puglia.it

c.a. Responsabile Sottomisura 8.4

pec: patrimonioforestale.psr@pec.rupar.puglia.it

- e, p.c. Alla **Regione Puglia - Servizio Autorità Idraulica**
Sezione Lavori Pubblici
pec: servizio.lavoripubblici@pec.rupar.puglia.it
- e, p.c. Alla **Regione Puglia - Servizio Via e Vinca**
pec: servizio.ecologia@pec.rupar.puglia.it
- e, p.c. Al **Comune di Peschici**
pec: protocollo.comunepeschici@pec.it
- e, p.c. Alla **Sig.ra Mastromatteo Rita**
pec: mastromatteorita@confagricoltura.legalmail.it
- e, p.c. Al **Dott. For. Orazio Cilenti**
pec: o.cilenti@epap.conafpec.it
- e, p.c. Al **Dott. Ing. Leonardo Schiavone**
pec: leonardo.schiavone@ingpec.eu

Oggetto: P.S.R. Puglia 2014-2020. Misura 8 "Investimenti nello sviluppo delle aree forestali e nel miglioramento della redditività delle foreste". Sottomisura 8.4 "Sostegno al ripristino delle foreste danneggiate da incendi, da calamità naturali ed eventi catastrofici". Proponente: Mastromatteo Rita. DdS: 54250670293. Comune di Peschici (FG).

Con riferimento alla richiesta di parere per gli interventi richiamati in oggetto, la scrivente Autorità di Bacino Distrettuale rappresenta quanto segue.

Con D.Lgs. 152/2006 e s.m.i. sono state soppresse le Autorità di Bacino di cui alla L. 183/89 e contestualmente istituite le Autorità di Bacino Distrettuali, tra le quali quella relativa al Distretto Idrografico dell'Appennino Meridionale, che con la pubblicazione del DPCM 04/04/2018 sulla G.U. n. 135 del 13/06/2018, ha avuto piena operatività.

L'esame istruttorio delle richieste di parere formulate a questa Autorità di Bacino Distrettuale è condotto con riferimento ai Piani di Gestione Distrettuali per il rischio alluvioni (PGRA)¹ e per le acque (PGA)² nonché ai piani stralcio per l'assetto idrogeologico (PAI)³ redatti dalle ex-Autorità di Bacino

¹ Piano di Gestione Rischio Alluvioni, elaborato ai sensi dell'art. 7 della Direttiva 2007/60/CE e dell'art. 7 del D.Lgs. 49/2010 ed adottato, nella fase di primo ciclo (2010-2015), con relativa VAS, ai sensi dell'art. 4 comma 3 del D.Lgs. 219/2010, con Del. n. 2 del Comitato Istituzionale Integrato del 03/03/2016 e DPCM del 27/10/2016 G.U. Serie generale n. 28 del 03/02/2017. Adottato, nella fase di secondo ciclo (2016-2021) dalla Conferenza Istituzionale Permanente il 20/12/2019 con Del. n. 1 del 20/12/2019, di adozione delle mappe di aggiornamento della Pericolosità e del Rischio da Alluvioni e con Del. n. 2 del 20/12/2019 di adozione, ai sensi dell'art. 65 del D.Lgs. 152/2006, delle Misure di Salvaguardia per i territori individuati a diverso grado di Pericolosità nel PGRA e non nei PAI, entrambe pubblicate sulla Gazzetta Ufficiale n. 98 del 14/04/2020 e sul Bollettino Ufficiale della Regione Puglia n. 53 del 16/04/2020.

² Piano di Gestione Acque, elaborato ai sensi dell'art. 13 della Direttiva 2000/60/CE e dell'art. 17 del D.Lgs. 152/2006. Primo ciclo del PGA (2000-2009) con la relativa procedura VAS, approvato con DPCM del 10/04/2013 e pubblicato sulla G.U. n. 160 del 30/07/2013. Secondo ciclo del PGA (2010-2015) adottato ai sensi dell'art. 66 del D.Lgs. 152/2006, con Del. n. 2 del Comitato Istituzionale del 17/12/2015 approvato ai sensi dell'art. 4 comma 3 del D.Lgs. 219/2010, con Del. n. 1 del Comitato Istituzionale Integrato del 03/03/2016 e con DPCM del 27/10/2016 G.U. Serie generale n. 25 del 31/01/2017. Terzo ciclo del PGA (2016-2021) in corso.

³ Territorio dell'UoM Puglia: Piano di Bacino stralcio Assetto Idrogeologico (PAI), approvato con Delibera del Comitato Istituzionale dell'Autorità di Bacino della Puglia n. 39 del 30 novembre 2005 e successivi aggiornamenti.



Autorità di Bacino Distrettuale dell'Appennino Meridionale

www.distrettappenninomeridionale.it – pec.protocollo@pec.distrettappenninomeridionale.it

comprese nel Distretto Idrografico dell'Appennino Meridionale, vigenti per lo specifico ambito territoriale d'intervento.

Per quanto attiene il Piano di Gestione del rischio alluvioni (PGRA) si rappresenta che esso è lo strumento di riferimento nella pianificazione in ambito distrettuale della strategia per la gestione del rischio da alluvioni. In considerazione dell'art.7 co.6 lett. a) e b) del D.Lgs. 49/2010, gli Enti territorialmente interessati sono tenuti a conformarsi alle disposizioni del PGRA rispettandone le prescrizioni nel settore urbanistico, ai sensi dei commi 4 e 6 dell'articolo 65 del decreto legislativo n. 152 del 2006 e predisponendo o adeguando, nella loro veste di organi di protezione civile, per quanto di competenza, i piani urgenti di emergenza di cui all'articolo 67, comma 5, del decreto legislativo n. 152 del 2006, facendo salvi i piani urgenti di emergenza già predisposti ai sensi dell'articolo 1, comma 4, del decreto-legge 11 giugno 1998, n. 180, convertito, con modificazioni, dalla legge 3 agosto 1998, n. 267. Si specifica, inoltre, che dalla data di pubblicazione sulla Gazzetta Ufficiale e sui Bollettini Regionali, negli ambiti perimetrati dalle mappe del PGRA e non ricompresi nei PAI, vigono misure di salvaguardia, le quali decadono con l'adozione del Decreto Segretariale di aggiornamento dei relativi PAI e, comunque, non oltre novanta giorni dalla data di pubblicazione sulla Gazzetta Ufficiale e sui Bollettini Ufficiali delle Regioni della delibera di adozione di tali misure di salvaguardia da parte della Conferenza Istituzionale permanente.

Ciò premesso si fa preliminarmente presente che ogni attività e ogni intervento da realizzare deve essere tale da:

- *non incrementare il rischio idrogeologico areale (considerando ininfluente l'incremento del valore areale dei beni esposti conseguente alla realizzazione degli interventi di cui al PSR in parola; tale condizione si ottiene se, con riferimento all'intera porzione di territorio il cui rischio potrebbe negativamente modificarsi proprio a seguito della realizzazione dell'intervento, il livello di pericolosità e di danno nella situazione susseguente la realizzazione dell'intervento è inferiore o uguale al livello di pericolosità e di danno precedente);*
- *migliorare o comunque non peggiorare le condizioni di sicurezza del territorio e di difesa del suolo, nonché le condizioni di funzionalità idraulica;*
- *non costituire in nessun caso un fattore di aumento della pericolosità idraulica né localmente, né nei territori a valle o a monte, producendo significativi ostacoli al normale libero deflusso delle acque ovvero causando una riduzione significativa della capacità di invaso delle aree interessate senza compromettere la generale stabilità del territorio;*
- *non aggravare le condizioni di stabilità dei pendii;*
- *non costituire un elemento pregiudizievole all'attenuazione o all'eliminazione delle specifiche cause di rischio e pericolosità esistenti;*
- *non pregiudicare le sistemazioni idrauliche e di messa in sicurezza dei versanti né la realizzazione degli interventi previsti dalla pianificazione di bacino e/o dagli strumenti di programmazione provvisoria e urgente;*



Autorità di Bacino Distrettuale dell'Appennino Meridionale

www.distrettoappenninomeridionale.it - PIX.protocollo@pec.distrettoappenninomeridionale.it

- limitare l'impermeabilizzazione superficiale del suolo impiegando tipologie costruttive e materiali tali da controllare la ritenzione temporanea delle acque anche attraverso adeguate reti di regimazione e di drenaggio;
- rispondere a criteri di basso impatto ambientale.

Tutto quanto sopra evidenziato, la scrivente Autorità di Bacino Distrettuale,

vista:

- l'istanza della ditta Mastromatteo Rita, acquisita agli atti al n. 9917 in data 02/09/2019 e gli elaborati progettuali allegati alla succitata richiesta;
- la relazione geologica, a integrazione spontanea degli elaborati progettuali, acquisita agli atti al n. 10757 in data 23/09/2019;
- la nota prot. A000_001/PSR del 21/10/2019 - 0003004, dell'Autorità di Gestione del PSR Puglia 2014/2020, acquisita agli atti con n. 12270 del 25/10/2019, con la quale si chiedeva a quest'Autorità di Bacino Distrettuale la valutazione d'urgenza della compatibilità al P.A.I. degli interventi della Misura 8 del PSR Puglia 2014/2020;
- la nota prot. 13026 del 12/11/2019 con la quale questa Autorità, in riscontro alla precedente nota prot. n. 3004/2019 dell'Autorità di Gestione del PSR, esprime la coerenza degli interventi previsti per le sottomisure 8.1, 8.2, 8.3, 8.4, 8.5, 8.6 del PSR Puglia 2014-2020, con la Pianificazione di Bacino e di Distretto alla condizione che ciascun intervento risponda alle prescrizioni generiche riportate nella stessa nota e alle prescrizioni specifiche riportate nell'Allegato 1 - Tabella A, in relazione alla localizzazione degli interventi rispetto alle aree disciplinate dai P.A.I. e dalle relative Norme Tecniche di Attuazione (N.T.A.), così come rappresentato nell'Allegato 2 - Tabella B, specificando che qualora l'intervento non è richiamato in quest'ultima tabella, il progetto è subordinato al procedimento autorizzativo previsto dalle vigenti N.T.A. del P.A.I.;
- la Determina Dirigenziale n. 391 del 20/11/2019 dell'Autorità di Gestione del PSR Puglia 2014-2020, con la quale è stato formalmente acquisito il parere di questa Autorità di Bacino Distrettuale;
- lo studio di compatibilità idrologica-idraulica, a integrazione della documentazione trasmessa, acquisita agli atti al n. 6536 in data 30/03/2020;

rilevato che:

- l'intervento interessa terreni censiti nel Nuovo Catasto Terreni del Comune di Peschici al Fg. 24 p.la 22;
- dalla relazione tecnica, a firma del dott. for. Orazio Cilenti, emerge che il progetto, per l'azione 3 della sottomisura 8.4, in un'area boscata, prevede interventi per il ripristino e il consolidamento dei versanti e interventi lungo corsi d'acqua interessati da fenomeni erosivi, mediante la realizzazione di opere basate sulle tecniche di ingegneria naturalistica, in particolare, si prevedono:
 - tratti di palizzata per una lunghezza complessiva di ca. 2.000 m.
 - tratti di palificata viva spondale a parete doppia, per un volume complessivo di 400,00 m³;
 - briglie in legname e pietrame (totale n. 4), per una volumetria complessiva di 200 m³;

AUTORITA' DI BACINO DISTRETTUALE DELL'APPENNINO MERIDIONALE
PROTOCOLLO DI BACINO N. 10890/2022 DEL 21/10/2019
Doc. Principale,enzoria.9999999999 del 14-05-2020
Doc. Principale - Copia Documento



Autorità di Bacino Distrettuale dell'Appennino Meridionale

www.distrettoappenninomeridionale.it - PEC: protocollo@pec.distrettoappenninomeridionale.it

- in rapporto all'interferenza degli interventi di progetto con il reticolo idrografico (l'insieme dei corsi d'acqua) rappresentato nella Carta IGM in scala 1:25.000 e con l'insieme dei corsi d'acqua riportati nelle mappe del Piano di Gestione del Rischio di Alluvioni (P.G.R.A.), si evince che questi interessano un ramo di testata di un corso d'acqua individuabile nei suddetti documenti, pertanto, gli stessi interventi sono assoggettati alle disposizioni normative generali e particolari degli art. 4, 6 e 10 delle N.T.A. del P.A.I. vigente;
- inoltre, dalla sovrapposizione tra lo *shapefile* delle particelle catastali, in cui ricadono le aree di intervento, con le aree perimetrate nell'ambito del citato P.A.I. vigente, si evince che gli interventi previsti in progetto ricadono in aree classificate a "*Pericolosità Geomorfologica Media e Moderata (P.G. I)*", pertanto, gli interventi sono assoggettati alle disposizioni normative generali e particolari degli art. 11 e 15 delle N.T.A. del succitato piano;

considerato che:

- gli interventi di sistemazione idraulico-forestale previsti in progetto per l'azione 3, non sono annoverati nella Tabella B della richiamata nota di questa Autorità di Bacino Distrettuale prot. n. 13026 del 12/11/2019; pertanto, è richiesta l'acquisizione del parere di competenza secondo la disciplina delle N.T.A. del P.A.I.;
- come riferito nelle relazioni: "*L'area di intervento sia per le caratteristiche geopedologiche, che a causa delle diverse precipitazioni a carattere alluvionale degli ultimi anni (in particolare quelle dal 2/09/2014 al 5/09/2014 nella provincia di Foggia, dichiarate eccezionali con Decreto 22 ottobre 2014 Ministero delle politiche agricole alimentari e forestali pubblicato sulla GU n. 254 del 31-10-2014) presenta condizioni di instabilità idro-geologica.*";
- gli interventi previsti, in generale, mirano alla mitigazione dei fenomeni di dissesto idrogeologico provocati essenzialmente dall'azione erosiva delle acque di ruscellamento superficiale ovvero da quella dei corsi d'acqua lungo le fasce spondali e a prevenire l'erosione dei suoli;
- ai sensi dell'art. 5 lett. b delle N.T.A. del P.A.I. sono consentiti "*gli interventi di sistemazione e miglioramento ambientale, che favoriscano tra l'altro la ricostruzione dei processi e degli equilibri naturali..... la ricostituzione della vegetazione spontanea autoctona*";
- ai sensi dell'art. 12 lett. b delle N.T.A. del P.A.I. sono consentiti "*gli interventi di sistemazione e miglioramento ambientale, ... di rinaturalizzazione delle aree abbandonate dall'agricoltura, finalizzati a incrementare la stabilità dei terreni e a ricostruire gli equilibri naturali, a condizione che non interferiscano negativamente con l'evoluzione dei processi di instabilità e favoriscano la ricostituzione della vegetazione spontanea autoctona*";

preso atto:

- dei contenuti della relazione tecnica, a firma del dott. for. Orazio Cilenti, nella quale è riportata: la descrizione stazionale del sito di intervento e la descrizione degli interventi previsti e le relative modalità operative;
- delle conclusioni del dott. for. Orazio Cilenti, riportate nella succitata relazione, secondo cui: "*L'intervento progettato viene giustificato omissis ...per i positivi effetti protettivi che gli stessi*

AUTORITA' DI BACINO DISTRETTUALE DELL'APPENNINO MERIDIONALE
Protocollo Partenza N. 10980/2022 del 21-04-2022
Pec: protocollo@pec.distrettoappenninomeridionale.it
Protocollo Partenza N. 9292/2020 del 18-05-2020
Doc. Principale - Copia Documento



Autorità di Bacino Distrettuale dell'Appennino Meridionale

www.distrettoappenninomeridionale.it – [PEC: protocollo@pec.distrettoappenninomeridionale.it](mailto:PEC.protocollo@pec.distrettoappenninomeridionale.it)

produrranno a valle, contribuendo a ridurre i fenomeni alluvionali regimando la confluenza nei collettori principali”;

- dei contenuti della relazione geologica, a firma del dott. geol. Giovanni Scirocco, nella quale sono state illustrate le caratteristiche geologiche, idrogeologiche, geomorfologiche e sismiche, geotecniche dell’area di interesse, sulla base del modello geologico e geotecnico locale e sono state effettuate verifiche di stabilità di versanti;
- delle conclusioni a cui perviene il dott. geol. Giovanni Scirocco secondo cui: *“gli interventi in progetto mirano principalmente a favorire lo sviluppo di un ecosistema più stabile, svolgere una funzione protettrice del suolo (difesa idrogeologica) ... omissis attuate anche tramite la piantumazione con piante arboree e arbustive autoctone perenni, protettive”;*
- dello studio di compatibilità idraulica e idrologica, a firma dell’ing. Leonardo Schiavone, in cui è stata effettuata la modellazione idraulica, *ante e post operam*, in condizioni di moto permanente in corrispondenza di portate di piena per tempi di ritorno di 30, 200 e 500 anni, determinate con metodo razionale;
- le conclusioni a cui perviene l’ing. Leonardo Schiavone, secondo cui: *“omissis ... la realizzazione delle opere di progetto, consistenti, in particolare in n. 4 briglie, oltre a permettere il corretto deflusso delle acque, garantiscono che la portata defluisca quasi sempre in condizioni di corrente veloce, evitando la formazione di profili di rigurgito caratterizzati da incrementi del tirante idrico. Gli interventi di sistemazione idraulica previsti in alveo, quindi, non generano problematiche e sono idraulicamente compatibili con le condizioni idrologiche e idrauliche del bacino di progetto.”;*

per quanto innanzi esposto e per quanto di propria competenza, fatta salva diversa valutazione dell’Autorità Idraulica competente, ai sensi della Legge 112/1998 e s.m.i., atteso che le finalità degli interventi proposti sono compatibili con le norme di piano del P.A.I. e con le misure dei piani di gestione di distretto (P.G.A., P.G.R.A.), questa Autorità di Bacino Distrettuale conferma, per tutte le opere consentite, le prescrizioni generali richiamate nella nota prot. n. 13026 del 12/11/2019, e demanda al Responsabile del procedimento autorizzativo finale la verifica di ottemperanza delle seguenti ulteriori prescrizioni:

- le attività connesse alla realizzazione degli interventi proposti siano rispettose dei dettami normativi delle Norme Tecniche di Attuazione del Piano di Bacino Stralcio Assetto Idrogeologico vigente;
- gli interventi di ingegneria naturalistica previsti, palizzata e palificata, siano disposti al di fuori delle aree di allagamento che si realizzano in occorrenza di un evento di piena con tempo di ritorno bicentenario, così come individuate a seguito dei risultati dello Studio di compatibilità idrologica-idraulica allegato al progetto;
- durante la permanenza dei cantieri dovranno essere garantite adeguate condizioni di sicurezza per le maestranze e in modo che i lavori si svolgano senza creare, neppure temporaneamente, un ostacolo significativo al regolare deflusso delle acque e instabilità del suolo, tenendo conto delle condizioni meteorologiche avverse segnalate dalla Protezione Civile ai diversi livelli territoriali;



Autorità di Bacino Distrettuale dell'Appennino Meridionale

www.distrettoappenninomeridionale.it - PEC: protocollo@pec.distrettoappenninomeridionale.it

- sia effettuata la manutenzione periodica delle opere idrauliche, a carico del proprietario dei fondi, al fine di mantenerne l'efficienza nel tempo;
- infine, si rileva l'opportunità per l'elaborazione dei dati climatici utilizzati per l'inquadramento del sito di intervento, di effettuare analisi su serie storiche aggiornate, anche in considerazione delle variazioni degli andamenti termo-pluviometrici che si registrano.

Il presente parere si riferisce esclusivamente agli elaborati progettuali trasmessi, in formato elettronico, e conservati agli atti di questa Autorità di Bacino Distrettuale.

Il Dirigente Tecnico
dott. geol. Gennaro Capasso

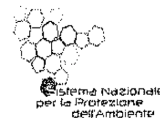
Il Segretario Generale
dott.ssa geol. Vera Corbelli

Referenti pratici:
dott. agr. Floriana La Viola
tel. 080 9482257 - flaviola@distrettoappenninomeridionale.it
Geol. Nicola Palumbo

AUTORITA' DI BACINO DISTRETTUALE DELL'APPENNINO MERIDIONALE
Protocollo Partenza N. 10980/2022 del 21-04-2022
Doc. Principale - Copia Documento
AUTORITA' DI BACINO DISTRETTUALE DELL'APPENNINO MERIDIONALE
Protocollo Partenza N. 9293/2020 del 18-05-2020
Doc. Principale - Copia Documento



ARPA PUGLIA

Sistema Nazionale
per la Protezione
dell'Ambiente

REGIONE PUGLIA

Dipartimento Mobilità, Qualità urbana, Opere pubbliche, Ecologia e Paesaggio
Sezione Autorizzazioni Ambientali
Servizio VIA, VincA

Al Presidente del Comitato Regionale V.I.A./A.I.A.
servizio.ecologia@pec.rupar.puglia.it

Oggetto: Comitato V.I.A./A.I.A. – **Parere ARPA Puglia nel procedimento ID VIA 677 - Art. 27 bis del D.Lgs. 152/2006 e s.m.i. - Provvedimento Autorizzativo Unico Regionale per il Progetto delle Sistemazioni idraulico forestali con tecniche di ingegneria naturalistica a valere su fondi PSR Puglia 2014/2020 Misura 8 Sottomisura 8.4 Azione 3 Sistemazione di aree degradate sito in agro di Peschici Località "La potassa" (FG).**

Società proponente: Mastromatteo Rita

Lavori del Comitato V.I.A./A.I.A.: seduta 09/11/2021.

Vista la convocazione prot. n. 15042 del 19/10/2021 acquisita al protocollo ARPA al n. 72089.

I sottoscritti Direttori del Dipartimento di Foggia e dell'U.O.C. Ambienti Naturali della Direzione Scientifica di ARPA Puglia, nella qualità di componenti del Comitato V.I.A./A.I.A. giusta D.D. 5/19, ai sensi del c. 4, art. 8 del RR 7/18, formalizzano il proprio contributo con la trasmissione del parere allegato.

Si rimette per il prosieguo.

Il Direttore dell'U.O.C. Ambienti Naturali
Dott. Nicola Ungaro

Il Direttore del Dipartimento di Foggia
Ing. Giovanni Napolitano



ARPA PUGLIA

Sistema Nazionale
per la Protezione
dell'Ambiente

REGIONE PUGLIA
Dipartimento Mobilità, Qualità urbana, Opere pubbliche, Ecologia e Paesaggio
Sezione Autorizzazioni Ambientali
Servizio VIA, VincA
servizio.ecologia@pec.rapar.puglia.it

p.c. Direttore Generale ARPA Puglia
Avv. Vito Bruno

Direttore Scientifico ARPA Puglia
Dott. Ing. Vincenzo Campanaro

Direttore Amministrativo ARPA Puglia
Dott. Antonio Salvatore Madaro

Oggetto: ID VIA 677 - Art. 27 bis del D.Lgs. 152/2006 e s.m.i. - Provvedimento Autorizzativo Unico Regionale per il Progetto delle Sistemazioni idraulico forestali con tecniche di ingegneria naturalistica a valere su fondi PSR Puglia 2014/2020 Misura 8 Sottomisura 8.4 Azione 3 Sistemazione di aree degradate sito in agro di Peschici Località "La potassa" (FG).

Società proponente: Mastromatteo Rita

Premesso che:

- Con nota PEC, acquisita al protocollo ARPA n.46652 del 29-6-2021, codesta Autorità competente comunicava l'avvio del procedimento e invitava questa Agenzia ad esprimere il parere di competenza.
- Con nota PEC, acquisita al protocollo ARPA n.49197 del 8-7-2021, codesta Autorità competente procedeva alla assegnazione pratica.
- La documentazione presa in considerazione, per l'espressione del contributo da parte di questo dipartimento, è esclusivamente quella pubblicata sul sito istituzionale regionale.

Visto e considerato quanto stabilito nei seguenti riferimenti legislativi:

- l'art. 146, comma 5 e 6 del D.Lgs. 22-1-2004 n.42 e s.m.i
- l'art. 9 comma 3 e art. 21, comma 7 del D.P.R. n.120/2017
- l'art. 6, comma 4bis della L.R. 11/2001 e s.m.i
- l'art. 28 della L.R. 11/2001 e s.m.i.
- l'art. 32 della legge n. 833/1978 e l'art. 117 del D.Lgs. n. 112/1998
- l'art. 27 del D.P.R. 380/2001

Preso atto dalla documentazione progettuale, da cui si evince che:

- Il progetto la realizzazione di interventi per il ripristino di aree localizzate che hanno subito un dissesto idrogeologico attraverso opere di captazione e drenaggio acque superficiali, e piccole opere di consolidamento con tecniche di ingegneria naturalistica: tratti di palizzata in legname di castagno, tratti di palificata viva a doppia parete in legname di castagno, briglie in legname e pietrame.
- I terreni boscati oggetto di intervento sono ubicati nel territorio del Comune di Peschici, nella località "La potassa".

Agenzia Regionale per la Prevenzione e la Protezione dell'Ambiente
Sede legale: Corso Trieste 27, 70126 Bari
Tel. 080 5460111 - Fax 080 5460150
www.arpa.puglia.it
C.F. e P. IVA. 05830420724

Dipartimento Provinciale di Foggia
Servizio Territoriale
Via Giuseppe Rosati 139 - FOGGIA
Tel. 0881 316200 -
e-mail: dop.fg@arpa.puglia.it



ARPA PUGLIA

Sistema Nazionale
per la Protezione
dell'Ambiente

- L'area interessata dal progetto rientra nella ZSC Foresta Umbra (IT9110004) e inoltre interseca le aree delimitate come Important Bird Area IBA 203 "Promontorio del Gargano e Zone Umide della Capitanata" dalla direttiva 79/409/EEC.

Valutata la documentazione progettuale acquisita dal sito istituzionale regionale, per quanto sopra evidenziato, per quanto di competenza esclusivamente in relazione ai possibili impatti sull'ambiente, non si rilevano particolari criticità. Pertanto, si esprime parere favorevole alla realizzazione del progetto, in oggetto riportato, alle seguenti condizioni:

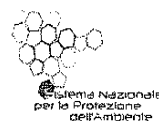
1. siano massimizzati gli accorgimenti durante la fase di allestimento e di gestione del cantiere, tali da minimizzare l'interferenza con l'habitat circostante, con particolare attenzione alla dispersione di polveri e all'accumulo di materiale derivante dalle operazioni di scavo o di movimentazione del terreno;
2. sia posta grande attenzione all'organizzazione del cantiere e siano messi in atto tutti gli accorgimenti tecnici atti a fronteggiare qualsiasi tipo di sversamento accidentale di sostanze pericolose al fine di evitare fenomeni di contaminazione dei corsi d'acqua superficiali, caratterizzati nell'area d'intervento da regime torrentizio, e delle falde sotterranee;
3. durante la fase di cantiere siano messe in atto tutte le misure di mitigazione per minimizzare le emissioni sonore;
4. sia utilizzata il più possibile la viabilità forestale di accesso e di servizio già esistente, evitando l'apertura di nuove piste che possano favorire l'insorgere di fenomeni di erosione lineare;
5. per la realizzazione delle opere di progetto si utilizzino mezzi a minore impatto e poco invasivi, ad esempio piccoli mezzi gommati, in modo tale da evitare fenomeni di compattazione dello strato superficiale del terreno ed eventuali danni alla vegetazione arborea d'interesse forestale presente nel sito, in qualche modo correlabile al passaggio dei mezzi;
6. le aree oggetto della realizzazione dell'opera siano monitorate prima dell'inizio di cantiere, con la collaborazione di un esperto naturalista, al fine di individuare la presenza di specie floristiche e faunistiche protette e di rispettare eventuali siti di rifugio e di nidificazione della fauna. In caso di rinvenimento di tali specie, si suggerisce di perimetrare l'area di interesse al fine di evitare potenziali impatti negativi dovuti alla movimentazione di uomini e mezzi durante la fase di cantiere;
7. per minimizzare l'impatto con eventuale batracofauna, i lavori siano eseguiti al di fuori del periodo riproduttivo (generalmente compreso nel periodo primaverile - estivo). Nel caso durante i lavori se ne rilevasse la presenza, si provveda, come dichiarato dallo stesso proponente, al recupero della stessa e delle eventuali ovature trasferendo tutti gli esemplari all'interno di idonee raccolte d'acqua presenti nelle immediate vicinanze;
8. qualsiasi tipo d'intervento sulla vegetazione d'interesse forestale dovrà essere autorizzato ed effettuato tenendo conto della specifica normativa di riferimento;
9. durante lo svolgimento delle operazioni di eventuale contenimento degli elementi arbustivi nelle aree in cui verranno realizzate le opere progettuali, il taglio dovrà essere effettuato evitando di danneggiare i tessuti che possono favorire processi di "ricaccio", al fine di consentire il ripristino naturale della copertura arbustiva;
10. sia previsto, dove necessario, il reimpianto delle specie arboree/arbustive, estirpate durante la fase di realizzazione degli interventi, in altre aree idonee e ne sia monitorato il grado di attecchimento; nel caso in cui le piante non dovessero attecchire, si provveda alla messa a dimora di nuove piante nel periodo idoneo (autunno-inizio primavera) utilizzando materiale vivaistico riferibile a specie autoctone (ecotipi locali), corredato da certificazione di origine;

Agenzia Regionale per la Prevenzione e la Protezione dell'Ambiente
Sede legale: Corso Trieste 27, 70126 Bari
Tel. 080 5460111 - Fax 080 5460150
www.arpa.puglia.it
C.F. e P. IVA. 05830420724

Dipartimento Provinciale di Foggia
Servizio Territoriale
Via Giuseppe Rosati 139 - FOGGIA
Tel. 0881 316200 -
e-mail: dop.fg@arpa.puglia.it



ARPA PUGLIA

Sistema Nazionale
per la Protezione
dell'Ambiente

11. a conclusione della realizzazione degli interventi previsti, sia ripristinato lo stato dei luoghi delle aree utilizzate per l'allestimento del cantiere.

Per tutti gli aspetti non esplicitamente indicati nella presente valutazione il gestore è comunque tenuto al rispetto delle disposizioni contenute nelle normative settoriali in materia di protezione dell'ambiente, nonché ad acquisire eventuali ulteriori autorizzazioni.

La presente valutazione è rilasciata, per quanto di competenza, quale atto endoprocedimentale, sono fatti salvi i diritti dei terzi, le determinazioni delle altre autorità competenti e la titolarità di codesta Autorità Competente per quanto attiene il provvedimento propedeutico al rilascio del parere finale dell'autorizzazione in questione.

**REGIONE
PUGLIA**

Trasmissione a mezzo fax e posta
elettronica ai sensi dell'art.47 del
D. Lgs n. 82/2005

**DIPARTIMENTO BILANCIO, AFFARI
GENERALI E INFRASTRUTTURE****SEZIONE RISORSE IDRICHE**

REGIONE PUGLIA SEZIONE RISORSE IDRICHE AOO_075/PROT/11594 30 SET 2021
--

Destinatario:

Sezione Autorizzazioni Ambientali
servizio.ecologia@pec.rupar.puglia.it

Oggetto: **ID VIA 677** - Provvedimento autorizzatorio unico regionale ai sensi dell'art. 27 bis del D.Lgs. 152/2006 e s.m.i - Progetto delle Sistemazioni idraulico forestali con tecniche di ingegneria naturalistica a valere su fondi PSR Puglia 2014/2020 Misura 8 – Sottomisura 8.4 “Sostegno al ripristino delle foreste danneggiate da incendi, calamità naturali ed eventi catastrofici”– Azione 3 “Sistemazione di aree degradate” sito in agro di Peschici Località “La potassa”.

Proponente: **Sig. RITA MASTROMATTEO**
PARERE

Con la presente si riscontra la nota di codesto Ufficio prot. r_puglia/AOO_089-13/09/2021/13069 , acquisita al protocollo della Sezione scrivente al n°AOO_075/PROT/17/09/2021/11021, con la quale è stata convocata la conferenza di servizi istruttoria ai sensi dell'art. 15 della L.R. n°11/2001 e s.m.i.

Dagli elaborati presenti al link: <http://www.sit.puglia.it/portal/VIA/Elenchi/Procedure+VIA> si evince che l'intervento si pone l'obiettivo di ridurre il rischio di degrado o perdita dei sistemi forestali in un'area con problematiche erosive e idrogeologiche, con conseguente grave diminuzione dell'importante funzione protettiva svolta dallo strato vegetazionale nei confronti del suolo attraverso interventi di consolidamento dell'alveo e di stabilizzazione di lembi di versanti potenzialmente instabili.

Il progetto, dunque, prevede la realizzazione di interventi per il ripristino di aree localizzate che hanno subito un dissesto idrogeologico attraverso opere di captazione e drenaggio acque superficiali, e piccole opere di consolidamento con tecniche di ingegneria naturalistica con la realizzazione di palizzate costituita da pali in legname, palificate vive spondali a parete doppia e alcune briglie in legname e pietrame.

L'area di intervento è situata nel territorio del Comune di Peschici al catasto al Foglio n. 24, P.III 22, località “La potassa” situata a SUD dell'abitato ricade nei Siti di interesse comunitario.

www.regione.puglia.it**Sezione Risorse Idriche**

Lungomare Nazario Sauro nn.47-49 – 70121 Bari - Tel: 080 5401558

mail: v.quartulli@regione.puglia.it pec: servizio.risorseidriche@pec.rupar.puglia.it

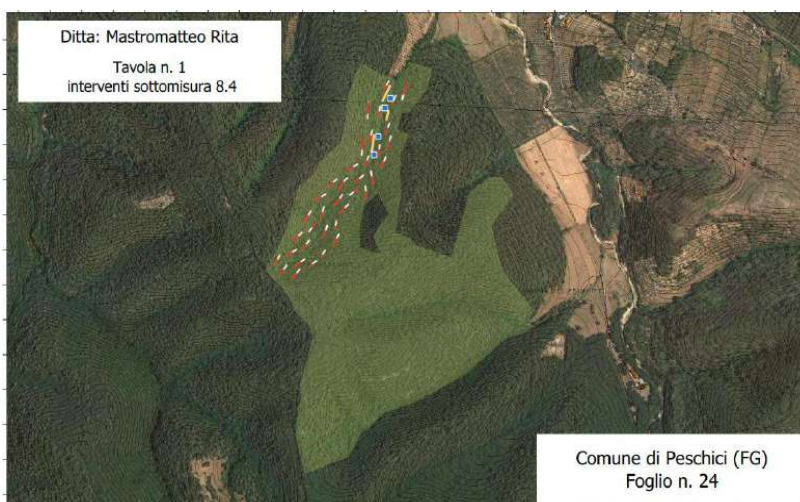


REGIONE
PUGLIA

DIPARTIMENTO BILANCIO, AFFARI
GENERALI E INFRASTRUTTURE

SEZIONE RISORSE IDRICHE

*L'accesso all'area boscata è assicurato da una strada interpoderale collegata direttamente alla Strada Statale n. 89 che collega Peschici a Vieste. L'area di intervento, che complessivamente si estende per circa 73 ha, ma gli interventi sono localizzati in porzione di essa. Trattasi di un bosco misto a prevalenza di pino d'aleppo (*Pinus halepensis*) e leccio (*Quercus ilex*).*



Nello specifico il progetto prevede la realizzazione di:

1. Palizzata in legno;
2. Palificata viva spondale a parete doppia
3. Briglia in legname e pietrame

Il progetto nel suo complesso, interessa porzioni di territorio che il Piano di Tutela delle Acque, approvato con D.C.R. n. 230 del 20/10/2009, ed il cui aggiornamento è stato adottato con DGR n°1333/2019, non sottopone ad alcun vincolo.

Vista la tipologia di opere previste, e l'assenza di vincoli, la Sezione scrivente non ravvisa elementi ostativi all'intervento proposto ed **esprime parere favorevole alla realizzazione dello stesso**, limitatamente agli aspetti strettamente di competenza, avendo cura, durante la esecuzione dei lavori, di garantire la protezione della falda acquifera.

Il Responsabile P.O.

ing. Valeria Quartulli

Il Dirigente della Sezione

ing. Andrea Zotti

www.regione.puglia.it

Sezione Risorse Idriche

Lungomare Nazario Sauro nn.47-49 – 70121 Bari - Tel: 080 5401558

mail: v.quartulli@regione.puglia.it pec: servizio.risorseidriche@pec.rupar.puglia.it

**REGIONE
PUGLIA****DIPARTIMENTO BILANCIO, AFFARI GENERALI E INFRASTRUTTURE
SEZIONE LAVORI PUBBLICI
SERVIZIO AUTORITA' IDRAULICA**

Rif. prot. A00_064_13442 del 13/09/2021

PROT. USCITA**REGIONE PUGLIA**
Sezione Autorizzazioni Ambientali
servizio.ecologia@pec.rupar.puglia.it**Rita Mastromatteo**
mastromatteorita@confagricoltura.legalmail.it

Oggetto: *ID VIA 677 - Art. 27 bis del D.Lgs. 152/2006 e s.m.i. - Provvedimento Autorizzativo Unico Regionale per il Progetto delle Sistemazioni idraulico forestali con tecniche di ingegneria naturalistica a valere su fondi PSR Puglia 2014/2020 Misura 8 – Sottomisura 8.4 "Sostegno al ripristino delle foreste danneggiate da incendi, calamità naturali ed eventi catastrofici"– Azione 3 "Sistemazione di aree degradate" sito in agro di Peschici Località "La potassa". Proponente: Mastromatteo Rita – Parere*

La Sezione Autorizzazioni Ambientali in data 28/06/2021 con nota prot. n. 9889, acquisita da questa Autorità Idraulica il 29/06/2021 al prot. n.10044, ha comunicato l'avvenuta pubblicazione del progetto sul sito web dell'Autorità Competente richiedendo la verifica dell'adeguatezza e completezza della documentazione presentata.

Successivamente, con nota prot. n. 12998 del 03/09/2021 questa Autorità Idraulica ha richiesto documenti integrativi con particolare riferimento alla realizzazione delle briglie e alle sezioni morfologiche considerate nella modellazione idraulica oltre che sugli aspetti riguardanti la manutenzione delle opere.

Il proponente, con nota pec del 11/09/2021, acquisita da questa Autorità Idraulica in data 13/09/2021 al prot. n. 13442, in riscontro a quanto richiesto, ha trasmesso ulteriore documentazione tecnica costituita da una Relazione Integrativa e un Piano di Manutenzione.

Rilevato che, per quanto riportato nella documentazione progettuale:

- ✓ l'obiettivo del progetto riguarda la realizzazione di interventi estensivi per il ripristino e consolidamento dei versanti e degli impluvi che hanno subito un dissesto idrogeologico attraverso opere di captazione e drenaggio acque superficiali, opere di consolidamento dei versanti con tecniche di ingegneria naturalistica;
- ✓ in particolare, gli interventi in progetto consistono nella realizzazione di:
 - Palizzata (2.000 m) costituita da pali in legname idoneo (Ø cm 12-15, lunghi m 2) che andranno infissi nel terreno per una profondità di m 1 e posti alla distanza di m 1;
 - Palificate (400 mc) viva spondale a parete doppia (intervento su versante)
 - Briglie in legname e pietrame - totale n. 4 briglie (intervento in alveo);



**REGIONE
PUGLIA**

**DIPARTIMENTO BILANCIO, AFFARI GENERALI E INFRASTRUTTURE
SEZIONE LAVORI PUBBLICI
SERVIZIO AUTORITA' IDRAULICA**

Considerato che:

- Il corso d'acqua interessato dalla realizzazione delle briglie è riportato su cartografia IGM in scala 1:25000 e sulla carta Idrogeomorfologica della Regione Puglia;
- è stato redatto uno Studio di Compatibilità Idrologica e Idraulica;

Considerato altresì che:

- è stata fornita la planimetria con l'ubicazione delle sezioni morfologiche considerate nella modellazione idraulica e con l'indicazione delle briglie previste in progetto;
- relativamente alle briglie, nella Relazione Integrativa sono stati fornite le valutazioni riguardanti il dimensionamento e la pendenza di equilibrio. Relativamente alle verifiche di stabilità delle briglie, è stato specificato che:
 - "ai fini delle verifiche prescritte dalle NTC 2018 e relativa circolare applicativa n.7 del 2019, si ritiene sufficiente la verifica al ribaltamento in quanto, per le briglie realizzate con tecniche di ingegneria naturalistica, generalmente sono verificate anche le condizioni di scorrimento e schiacciamento";
 - Verificato che il rapporto tra momenti stabilizzanti e momenti ribaltanti è pari a $2.02 > 1,5$ (coefficiente di sicurezza), la verifica può considerarsi soddisfatta"
- è stato redatto il Piano di Manutenzione delle opere in progetto. Il soggetto responsabile delle verifiche e dei controlli illustrati nel suddetto piano è il Committente, sig.ra Rita Mastromatteo;
- la documentazione progettuale sarà trasmessa al Consorzio di Bonifica Montana del Gargano al fine di acquisire il parere di competenza.

Alla luce delle verifiche e degli studi idraulici effettuati, questa Autorità Idraulica, **approva** il progetto di *Sistemazioni idraulico forestali con tecniche di ingegneria naturalistica* e, **unicamente sotto l'aspetto idraulico, ai sensi dell'art. 57 del R.D. n.523/1904, autorizza gli interventi in progetto con le seguenti prescrizioni** la cui verifica di ottemperanza è a carico del proponente che dovrà tenerne conto in sede di progettazione esecutiva e/o in fase realizzativa:

1. le palizzate e le palificate previste in progetto non devono in alcun modo alterare o ridurre la sezione utile dei corsi d'acqua né costituire un ostacolo o interferenze al deflusso delle acque;
2. i lavori, vengano eseguiti in periodi in cui non sono previste precipitazioni intense e limitando al minimo indispensabile le interferenze fra le aree di cantiere e il corso d'acqua;
3. siano assicurate, anche in fase di cantiere, adeguate condizioni di sicurezza in modo che non siano creati, neppure temporaneamente, interferenze e/o ostacoli al libero deflusso delle acque evitando lo stoccaggio di materiale e/o l'alloggio di manufatti temporanei all'interno dell'alveo;
4. sia rispettato quanto riportato nel piano di manutenzione al fine di garantire la piena efficienza delle opere in progetto;
5. il proponente/proprietario/responsabile delle opere e della loro gestione nonché il titolare/esercente della presente autorizzazione:



**REGIONE
PUGLIA**

**DIPARTIMENTO BILANCIO, AFFARI GENERALI E INFRASTRUTTURE
SEZIONE LAVORI PUBBLICI
SERVIZIO AUTORITA' IDRAULICA**

- rimarrà obbligato, a propria esclusiva cura e spese, al mantenimento dell'opera in perfetto stato e, ad eseguire tutti quei lavori manutentivi, protettivi e/o aggiuntivi in alveo nell'interesse della stabilità delle opere stesse e del buon regime del corso d'acqua;
 - rimarrà interamente ed esclusivamente responsabile della buona riuscita delle opere e dei danni alle persone, cose o animali che eventualmente dovessero verificarsi durante la costruzione e l'esercizio delle opere stesse;
 - sarà l'unico responsabile dei danni che le opere eseguite possono arrecare, tanto all'Amministrazione Pubblica, quanto ai terzi e pertanto sarà tenuta ad indennizzare in proprio gli stessi;
6. siano adottati tutti i provvedimenti per la tutela dell'incolumità pubblica e privata;
 7. siano osservate le norme ex R.D. 25.7.1904 nr. 523, nonché tutte le norme e le prescrizioni legislative concernenti il buon regime dei corsi d'acqua;
 8. sia acquisito il parere di compatibilità al PAI dell'Autorità di Bacino distrettuale dell'Appennino Meridionale;
 9. sia acquisito il parere del Consorzio di Bonifica Montana del Gargano.

Funzionario Istruttore
(Ing. Luigi Stella)

P.O. Demanio Idrico e dissesto idrogeologico
(Geom. Vito Russo)

La Dirigente del Servizio Autorità Idraulica
(Dott.ssa Antonietta Riccio)



**REGIONE
PUGLIA**

**DIPARTIMENTO AMBIENTE, PAESAGGIO E
QUALITÀ URBANA**

SEZIONE URBANISTICA

**SERVIZIO RIQUALIFICAZIONE URBANA E
PROGRAMMAZIONE NEGOZIATA**

REGIONE PUGLIA

Sezione Autorizzazioni Ambientali

servizio.ecologia@pec.rupar.puglia.it

Oggetto: ID VIA 677 - Art. 27 bis del D.Lgs. 152/2006 e s.m.i. - Provvedimento Autorizzativo Unico Regionale per il Progetto delle Sistemazioni idraulico forestali con tecniche di ingegneria naturalistica a valere su fondi PSR Puglia 2014/2020 Misura 8 – Sottomisura 8.4 “Sostegno al ripristino delle foreste danneggiate da incendi, calamità naturali ed eventi catastrofici” – Azione 3 “Sistemazione di aree degradate” sito in agro di Peschici Località “La potassa”. Proponente: Mastromatteo Rita

RISCONTRO

Rif. prot. n. 13069 del 13/09/2021 (ns. prot. n. 10904 del 15/09/2021)

Si riscontra la nota prot. n.13069 del 13/09/2021, trasmessa via PEC e acquisita al protocollo di questa Sezione con n. 10904 del 15/09/2021, con la quale codesta Sezione comunica l'avvio della fase di pubblicità, di cui all'art. 27 bis c. 4 del D. Lgs. n. 152/2006 e ss.mm.ii., e convoca la Conferenza dei servizi istruttoria per il giorno 30 settembre 2021, richiamato l'art. 15 della L.R. 11/01 e s.m.i..

Con riferimento agli interventi previsti dal progetto in oggetto, non si rilevano profili di competenza limitatamente agli aspetti urbanistici, fatti salvi eventuali vincoli demaniali di uso civico, per i quali si esprime il Servizio competente.

Il Funzionario istruttore

(geol. Maria Nilla Miccoli)

La Responsabile della PO Pianificazione Urbanistica 2

(arch. Valentina Battaglini)

La Dirigente del Servizio Riqualificazione urbana e programmazione negoziata

(dott.ssa Angela Cistulli)

**REGIONE
PUGLIA****DIPARTIMENTO AMBIENTE, PAESAGGIO E
QUALITA' URBANA****SEZIONE URBANISTICA****SERVIZIO OSSERVATORIO ABUSIVISMO E USI
CIVICI****Regione Puglia****Sezione Autorizzazioni Ambientali***servizio.ecologia@pec.rupar.puglia.it**a.riccio@regione.puglia.it***Regione Puglia****Servizio Riqualf. Urb. e Progr. Negoziata***a.cistulli@regione.puglia.it*

OGGETTO: *L.R. n. 7 del 28/01/1998 e ss.mm.ii., L. n. 1766 del 16/06/1927 e R.D. n. 332 del 26/02/1928. **Prat. n. 660 (da riportare nella richiesta di attestazione).** Procedimenti di autorizzazione ambientale di cui al Decreto legislativo 3 aprile 2006, n. 152. **ID VIA 677.***

Si fa riferimento alle note prot. n. A0089/9889 del 28.06.2021, acquisita al prot. n. A00 079/7868 del 29.06.2021, prot. n. A0089/10307 del 07.07.2021, acquisita in pari data al prot. n. A00 079/8323, relative al procedimento indicato in oggetto.

Preliminarmente si rappresenta che, con riguardo ai procedimenti autorizzativi di cui all'oggetto, come già più volte evidenziato, afferisce alla competenza del Servizio scrivente il rilascio dell'**attestazione di vincolo demaniale di uso civico di cui all'art. 5 comma 2 della L.R. n. 7/98, previa apposita richiesta** (per i soggetti esterni all'amministrazione regionale che non siano Enti, Pubb. Amm/ni ecc., il modello di domanda è scaricabile dal sito istituzionale regionale), **comprensiva della puntuale specificazione dei dati catastali di tutti i terreni interessati dagli interventi proposti e opere connesse.**

La normativa in materia di usi civici, infatti, non contempla il rilascio di autorizzazioni, intese, concessioni, licenze, pareri, concerti, nulla osta o assensi comunque denominati, sia pure nell'ambito di procedimenti V.I.A./A.I.A., ecc.

In particolare, si rammenta che le terre gravate da uso civico, disciplinate dalla legge speciale (L. n. 1766/1927), non possono essere sottoposte a mutamenti di destinazione se non previa autorizzazione di questa Amministrazione regionale, non sono espropriabili, e ai sensi dell'art. 3 della L. n.168/2017 non sono alienabili, divisibili, usucapibili.

Inoltre la particolarità del regime a cui sono sottoposti i beni in esame determina che, al di fuori dei procedimenti di liquidazione dell'uso civico e prima del loro formale completamento, la preminenza del pubblico interesse che ha impresso al bene immobile il vincolo dell'uso civico ne vieta ogni circolazione (secondo giurisprudenza consolidata).

Ogni richiesta non debitamente formulata o proposta in tempi che non consentono ai funzionari di effettuare le doverose ricerche documentali al fine del rilascio della certificazione di competenza, non potrà essere evasa e, di tanto, nessuna responsabilità può essere ascritta alla struttura, né l'eventuale mancato riscontro in alcun modo è da considerarsi quale silenzio assenso o come acquisita autorizzazione, intesa, concessione, licenza, parere, concerto, nulla osta o assenso comunque denominato.

Poiché l'attestazione di cui alla L.R. n. 7/1998, certificando la natura dei terreni interessati dagli interventi proposti, costituisce logico **pre-requisito** per l'eventuale avvio dei

**REGIONE
PUGLIA****DIPARTIMENTO AMBIENTE, PAESAGGIO E
QUALITA' URBANA****SEZIONE URBANISTICA****SERVIZIO OSSERVATORIO ABUSIVISMO E USI
CIVICI**

procedimenti di cui al D. Lgs n. 152/2006, appare opportuno che la verifica della sussistenza di tali presupposti, anche a fini di economia procedimentale, venga effettuata a cura dell'autorità procedente, ed in particolare del responsabile del procedimento, già in fase iniziale. Tanto eviterebbe il rischio di aggravare inutilmente l'iter procedurale laddove si riscontrino poi, in fase conclusiva, la presenza di vincoli demaniali sulle aree interessate che, a termini di legge, sono intangibili e indisponibili fino a che non intervenga eventuale provvedimento di sistemazione demaniale o di autorizzazione al mutamento di destinazione a conclusione di apposito procedimento disciplinato dalla vigente normativa in materia di usi civici.

Si evidenzia, altresì, che laddove i terreni siano gravati da usi civici (e conseguentemente sottoposti anche a vincolo paesaggistico, ai sensi dell'art. 142 del d.lgs. n. 42/2004), l'eventuale realizzazione di interventi a seguito di provvedimento autorizzativo regionale di cui al Decreto legislativo 3 aprile 2006, n. 152, ovvero di parere endoprocedimentale espresso da codesta Sezione, comporta che gli stessi sono da ritenersi illegittimamente realizzati in carenza dei presupposti di legge.

In particolare, con riguardo al procedimento in oggetto, si evidenzia che non risulta pervenuta agli atti dello scrivente Servizio alcuna richiesta di attestazione di vincolo demaniale di uso civico di cui all'art. 5 comma 2 della L.R. n. 7/98, necessaria per consentire al competente Servizio il rilascio della relativa certificazione.

Eventuali ulteriori note, provvedimenti, ecc. trasmesse e/o assegnate allo scrivente Servizio afferenti al procedimento in oggetto, prive della suddetta richiesta di attestazione, dovranno intendersi riscontrate nei termini di cui sopra.

L' Istr. Amm.vo
Dott. Pagano Gaetano

P.O. Usi Civici
Arch. Giuseppe D'Arienzo

Il Dirigente del Servizio
Dott.ssa Giovanna LABATE



**REGIONE
PUGLIA**

**DIPARTIMENTO AMBIENTE, PAESAGGIO e
QUALITA' URBANA**
SEZIONE AUTORIZZAZIONI AMBIENTALI
SERVIZIO VIA e VINCA



ATTO DIRIGENZIALE

N. 215 del 17.06.2022
del Registro delle Determinazioni

Codifica adempimenti L.R. 15/08 (trasparenza)	
Ufficio istruttore	<input type="checkbox"/> Sezione Autorizzazioni Ambientali <input checked="" type="checkbox"/> Servizio VIA e VInCA <input type="checkbox"/> Servizio AIA / RIR
Tipo materia	<input type="checkbox"/> PO FESR <input checked="" type="checkbox"/> Altro
D.Lgs. 33/2013	<input type="checkbox"/> SI <input checked="" type="checkbox"/> NO
Privacy	<input type="checkbox"/> SI <input checked="" type="checkbox"/> NO
Pubblicazione integrale	<input checked="" type="checkbox"/> SI <input type="checkbox"/> NO

Codice CIFRA: 089_DIR_2022_00215

OGGETTO: D.Lgs. 152/2006 e smi, L. 241/1990. Provvedimento conclusivo del procedimento di valutazione di impatto ambientale ricompreso nel procedimento **IDVIA 677** ex art. 27 - bis del TUA per il progetto delle **Sistemazioni idraulico forestali con tecniche di ingegneria naturalistica a valere su fondi PSR Puglia 2014/2020 Misura 8 – Sottomisura 8.4 “Sostegno al ripristino delle foreste danneggiate da incendi, calamità naturali ed eventi catastrofici”– Azione 3 “Sistemazione di aree degradate” sito in agro di Peschici Località “La potassa”.**
Proponente: Ditta Rita Mastromatteo

L'anno 2022 addì 17 del mese di Giugno in Bari, nella sede della Sezione Autorizzazioni Ambientali,

IL DIRIGENTE a.i. del Servizio VIA e VInCA

VISTA la L.R. 4 febbraio 1997 n.7 "Norme in materia di organizzazione della Amministrazione Regionale" ed in particolare gli artt. 4 e 5.

VISTA la D.G.R. 28 luglio 1998 n. 3261, avente ad oggetto "Separazione delle attività di direzione politica da quelle di gestione amministrativa. Direttiva alle strutture regionali".



**REGIONE
PUGLIA**

**DIPARTIMENTO AMBIENTE, PAESAGGIO e
QUALITÀ URBANA**
SEZIONE AUTORIZZAZIONI AMBIENTALI
SERVIZIO VIA e VINCA

VISTI gli artt. 14 e 16 del D.Lgs.30 marzo 2001, n. 165 "*Norme generali sull'ordinamento del lavoro alle dipendenze delle amministrazioni pubbliche*".

VISTO l'art.18 del D.Lgs. 30 giugno 2003, n. 196 "*Codice in materia di protezione dei dati personali*" ed il Reg. 2016/679/UE.

VISTO il D. Lgs. n. 33 del 14/03/2013 recante "*Riordino della disciplina riguardante gli obblighi di pubblicità, trasparenza e diffusione delle informazioni da parte delle Pubbliche Amministrazioni*";

VISTO il Decreto del Presidente della Giunta Regionale del 22 gennaio 2021 n. 22 avente oggetto Adozione Atto di Alta Organizzazione. Modello Organizzativo "MAIA 2.0";

VISTA la DGR n. 678 del 24 aprile 2021 avente ad oggetto: "Atto di Alta Organizzazione. Modello Organizzativo "MAIA 2.0". Conferimento incarichi di Direttore di Dipartimento Ambiente, Paesaggio e Qualità Urbana";

VISTA la Determina n. 9 del 04/03/2022 codice cifra 013/DIR/2022/00009 avente ad oggetto: "Conferimento delle funzioni di dirigente ad interim del Servizio VIA-VINCA della Sezione Autorizzazioni Ambientali del Dipartimento Ambiente,Paesaggio e Qualità Urbana";

VISTA la Determina n. 75 del 10/03/2022 codice cifra 089/DIR/2022/00075 avente ad oggetto: "Atto di organizzazione interna della Sezione Autorizzazioni ambientali e servizi afferenti";

VISTA la L.R. n. 51 del 30/12/2021 "Disposizioni per la formazione del bilancio di previsione 2022 e bilancio pluriennale 2022-2024 della Regione Puglia - legge di stabilità regionale 2022.";

VISTA la L.R. n.52 del 30/12/2021 "Bilancio di previsione della Regione Puglia per l'esercizio finanziario 2022 e bilancio pluriennale 2022-2024.".

VISTI:

- la L. 7 agosto 1990 n.241 "*Nuove norme in materia di procedimento amministrativo e di diritto di accesso ai documenti amministrativi*" e s.m.i.;
- il D.Lgs. 3 aprile 2006 n.152 "*Norme in materia ambientale*" e s.m.i.;
- la L.R. 12 aprile 2001 n.11 "*Norme sulla valutazione dell'impatto ambientale*" e s.m.i.;
- la L.R. 14 giugno 2007 n.17 "*Disposizioni in campo ambientale, anche in relazione al decentramento delle funzioni amministrative in materia ambientale*" e s.m.i.;
- il R.R. 17 maggio 2018 n.07 "*Regolamento per il funzionamento del Comitato Regionale per la Valutazione di Impatto Ambientale*";

RICHIAMATI:

- del D. Lgs. 152/2006 e smi: l' art.5 co.1 lett.o); l'art.25 co.1, co.3 e co.4; l'art.10 co.3;
- della L.R. 11/2001e smi : l'art. 5 co.1, l'art.28 co.1, l'art.28 co.1 bis lett.a);
- del R.R. 07/2008: l'art.3, l'art.4 co.1;
- l'art. 2 della L.241/1990.



**REGIONE
PUGLIA**

**DIPARTIMENTO AMBIENTE, PAESAGGIO e
QUALITA' URBANA**
SEZIONE AUTORIZZAZIONI AMBIENTALI
SERVIZIO VIA e VINCA

DATO ATTO che il Servizio VIA e VinCA della Sezione Autorizzazioni Ambientali della Regione Puglia è Autorità Competente all'adozione del Provvedimento di Valutazione di Impatto Ambientale nell'ambito del procedimento per il rilascio del Provvedimento Autorizzatorio Unico Regionale di cui all'art. 27bis del D.lgs. n. 152/2006 e smi.

PREMESSO che:

- con pec del 05/06/2021, acquisita al prot. uff. AOO_089/8717 del 07/06/2021, la ditta Rita Mastromatteo ha trasmesso alla scrivente Sezione istanza di avvio del procedimento di PAUR per il progetto in oggetto;
- con nota prot. n. AOO_089/9889 del 28/06/2021 è stata avviata la fase di verifica dell'adeguatezza e completezza della documentazione presentata dal proponente;
- con nota prot. 9343 del 02/08/2021 (prot. uff. AOO_089/11554 del 02/08/2021) la Sezione Urbanistica – Servizio Abusivismo e Usi Civici ha richiesto integrazioni;
- con nota prot. AOO_089/11977 del 17/08/2021, la Sezione Autorizzazioni Ambientali ha trasmesso gli esiti della fase di verifica documentale invitando il proponente a trasmettere la documentazione integrativa entro i successivi 30 giorni;
- con nota prot. n. AOO_145/7740 del 27/08/2021 (prot. uff. AOO_089/12318 del 27/08/2021) la Sezione Tutela e Valorizzazione del Paesaggio ha richiesto documentazione integrativa. Tale richiesta è stata inoltrata dalla Sezione Autorizzazioni Ambientali con nota prot. uff. AOO_089/12666 del 02/09/2021;
- con pec acquisita al prot. Uff. AOO_089/12629 del 02/09/2021 il proponente ha trasmesso le integrazioni documentali richieste;
- con nota prot. 12998 del 03/09/2021 (prot. Uff. AOO_089/12795 del 07/09/2021), la Sezione Lavori Pubblici – Servizio Autorità Idraulica ha richiesto documentazione integrativa;
- con pec acquisita al prot. Uff. AOO_089/12796 del 07/09/2021 il proponente ha trasmesso le integrazioni documentali richieste dalla Regione Puglia – Sezione Tutela e Valorizzazione del Paesaggio;
- con pec acquisita al prot. Uff. AOO_089/13092 del 13/09/2021 il proponente ha trasmesso integrazioni documentali;
- con nota prot. AOO_089/13069 del 13/09/2021 la Sezione Autorizzazioni Ambientali ha dato avvio alla fase di pubblicazione e ha convocato per il 30/09/2021 la CdS istruttoria prevista dalla l'art. 15 della L.R. 11/01;
- con nota prot. n. 10996 del 16/09/2021 (prot. Uff. AOO_089/13342 del 16/09/2021) la Sezione Urbanistica ha evidenziato che *con riferimento agli interventi previsti dal progetto in oggetto, non si rilevano profili di competenza limitatamente agli aspetti urbanistici, fatti salvi eventuali vincoli demaniali di uso civico, per i quali si esprime il Servizio competente;*
- con nota prot. n. 14298 del 28/09/2021 (prot. Uff. AOO_089/13938 del 28/09/2021), La Sezione Lavori Pubblici – Servizio Autorità Idraulica ha comunicato di *approvare il progetto unicamente sotto l'aspetto idraulico, ai sensi dell'art. 57 del R.D. n.523/1904, e autorizza gli interventi in progetto con prescrizioni;*



**REGIONE
PUGLIA**

**DIPARTIMENTO AMBIENTE, PAESAGGIO e
QUALITA' URBANA**
SEZIONE AUTORIZZAZIONI AMBIENTALI
SERVIZIO VIA e VINCA

- con nota prot. 8928 del 28/09/2021 (prot. Uff. AOO_089/13939 del 28/09/2021) il MIBACT – Soprintendenza Archeologia Belle Arti e Paesaggio BAT FG ha comunicato che non prenderà parte alla CdS *in quanto è in attesa di ricevere l'istruttoria paesaggistica di competenza della Sezione tutela e Valorizzazione del Paesaggio della Regione;*
- in data 30/09/2021 si è tenuta la Conferenza dei Servizi istruttoria prevista dalla l'art. 15 della L.R. 11/01, all'interno della quale si è data lettura dei pareri pervenuti;
- con nota prot. 11594 del 30/09/2021 (prot. Uff. AOO_089/14302 del 04/10/2021) la Sezione Risorse idriche ha evidenziato che *vista la tipologia di opere previste, e l'assenza di vincoli, la Sezione scrivente non ravvisa elementi ostativi all'intervento proposto ed esprime parere favorevole alla realizzazione dello stesso, limitatamente agli aspetti strettamente di competenza, avendo cura, durante la esecuzione dei lavori, di garantire la protezione della falda acquifera;*
- con nota prot. 76499 del 08/11/2021 (prot. Uff. AOO_089/15990 del 08/11/2021) ARPA Puglia ha rappresentato di non rilevare particolari criticità in merito all'intervento, per cui ha espresso parere favorevole con prescrizioni;
- nella seduta del 30/11/2021 il Comitato VIA, esaminata la documentazione presentata, ha ritenuto di rilasciare parere favorevole con prescrizioni (prot. AOO_089/17481 del 30/11/2021);
- non essendo pervenute nella fase di pubblicazione richieste di integrazione di merito da parte degli Enti convocati, con nota prot. AOO_089/18000 del 10/12/2021, la Sezione Autorizzazioni Ambientali ha indetto Conferenza di Servizi decisoria, convocando la prima seduta per il giorno 25/01/2022;
- con nota prot. n. AOO_145/501 del 20/01/2022 (prot. uff. AOO_089/592 del 20/01/2022) la Sezione Tutela e Valorizzazione del Paesaggio ha trasmesso Relazione illustrativa e proposta di accoglimento della domanda da sottoporre alla competente Soprintendenza;
- in data 25/01/2022 la Conferenza dei Servizi Decisoria non si è tenuta, in quanto sono risultati presenti esclusivamente i referenti della Sezione Autorizzazioni Ambientali, ponendo di fatto nel nulla detta Conferenza; del ché con nota prot. AOO_089/840 del 26/01/2022 sono stati informati gli Enti partecipanti al procedimento e avvisati dell'avvenuta pubblicazione sul portale ambientale dei pareri pervenuti;
- con nota prot. 1431 del 09/02/2022 (prot. uff. AOO_089/1761 del 14/02/2022) il MIBACT - Soprintendenza Archeologia Belle Arti e Paesaggio FG ha espresso parere favorevole con prescrizioni;
- con nota prot. AOO_089/4524 del 05/04/2022 la Sezione Autorizzazioni Ambientali ha convocato l'ultima seduta di Conferenza di Servizi decisoria per il giorno 12/05/2022.
- con nota prot. 10980 del 21/04/2022 (prot. uff. AOO_089/5341 del 21/04/2022) l'Autorità di Bacino Distrettuale dell'Appennino Meridionale ha confermato il proprio parere prot. 9292 del 18/05/2020, già espresso per lo stesso progetto;
- con nota prot. 3921 del 29/04/2022 (prot. uff. AOO_089/5667 del 02/05/2022) la Sezione Tutela e Valorizzazione del Paesaggio ha trasmesso il provvedimento di Autorizzazione Paesaggistica ai sensi dell'art. 146 del D.Lgs. 42/2004, rilasciato con Determinazione Dirigenziale n. 75 del 26/04/2022;



**REGIONE
PUGLIA**

**DIPARTIMENTO AMBIENTE, PAESAGGIO e
QUALITA' URBANA**
SEZIONE AUTORIZZAZIONI AMBIENTALI
SERVIZIO VIA e VINCA

- in data 12/05/2022 si è tenuta la Conferenza dei Servizi Decisoria *“che conclusivamente, dopo aver analiticamente ripercorso tutto l’iter procedimentale, visti i pareri favorevoli pervenuti e le prescrizioni indicate e registrando il silenzio degli enti che seguono: Regione Puglia – Sezione Coordinamento dei Servizi Territoriali - Servizio Territoriale di Foggia, Ente Parco Nazionale del Gargano, Comune di Peschici (FG), Consorzio di Bonifica Montana del Gargano, ASL Foggia, Regione Puglia Sezione Difesa del Suolo e Rischio Sismico, Regione Puglia Sezione Gestione Sostenibile e Tutela delle Risorse Forestali e Naturali, Regione Puglia Sezione Autorizzazioni Ambientali AIA/RIR, Regione Puglia Sezione Infrastrutture per la mobilità, Regione Puglia Sezione Ciclo Rifiuti E Bonifiche, che, ancorché formalmente invitati a partecipare al procedimento non hanno fatto pervenire alcun contributo, ha ritenuto di poter concludere favorevolmente i propri lavori”*. La Determinazione motivata di conclusione della CdS è stata trasmessa dalla Sezione Autorizzazioni Ambientali con nota prot. AOO_089/6680 del 19/05/2022.

CONSIDERATO che:

- nella seduta del 30/11/2021 il Comitato regionale per la VIA, con parere prot. AOO_089/17481 del 30/11/2021, valutata la documentazione VIA a corredo dell’istanza di PAUR ha espresso parere favorevole con prescrizioni, riportate nel quadro prescrittivo dell’intervento - Allegato 1 alla presente Determinazione.
- con nota prot. AOO_089/18000 del 10/12/2021 la Sezione Autorizzazioni Ambientali ha convocato, ai sensi dell’art. 27 bis comma 7 del D.lgs. 152/06 e ss.mm.ii., la Conferenza di Servizi decisoria in modalità sincrona da svolgersi ai sensi dell’art.14-ter (conferenza simultanea) della L. 241/90 e ss.mm.ii. al fine di addivenire ad univoche determinazioni da porre a base del provvedimento conclusivo di PAUR, per il giorno 25/01/2022, con il seguente Ordine del giorno:
 - lettura ed analisi dei pareri pervenuti;
 - definizione del procedimento di PAUR ex art. 27bis del D.lgs. n. 152/2006 e ss. mm. ii.
 - varie ed eventuali.
- con nota prot. n. AOO_089/840 del 26/01/2022 la Sezione Autorizzazioni Ambientali ha comunicato al Proponente e agli Enti interessati che *“...omissis...nella seduta di Conferenza di Servizi decisoria del 25/01/2022, regolarmente convocata con nota della Scrivente prot. n. AOO_089/18000 del 10/12/2021, sono risultati presenti esclusivamente i referenti della Sezione Autorizzazioni Ambientali. La seduta, pertanto, non si è tenuta per assenza degli Enti convocati...omissis...”*;
- con nota prot. n. AOO_089/4524 del 05/04/2022 la Sezione Autorizzazioni Ambientali ha convocato, ai sensi dell’art. 27 bis comma 7 del D.lgs. 152/06 e ss.mm.ii., la seconda e ultima seduta di Conferenza di Servizi decisoria in modalità sincrona da svolgersi ai sensi dell’art.14-ter (conferenza simultanea) della L. 241/90 e ss.mm.ii. al fine di addivenire ad univoche determinazioni da porre a base del provvedimento conclusivo di PAUR, per il giorno 12/05/2022, con il seguente Ordine del giorno:
 - lettura ed analisi dei pareri pervenuti;



**REGIONE
PUGLIA**

**DIPARTIMENTO AMBIENTE, PAESAGGIO e
QUALITA' URBANA**
SEZIONE AUTORIZZAZIONI AMBIENTALI
SERVIZIO VIA e VINCA

- definizione del procedimento di PAUR ex art. 27bis del D.lgs. n. 152/2006 e ss. mm. ii.
 - varie ed eventuali.
- nella seduta di Conferenza di Servizi del 12/05/2022, il Responsabile del Procedimento di VIA ha rappresentato che, nella seduta del 30/11/2021, il Comitato Regionale VIA ha effettuato la valutazione di competenza rassegnando il proprio parere, acquisito al prot. della Sezione Autorizzazioni Ambientali n. AOO_089/17481 del 30/11/2021, recante valutazione favorevole con prescrizioni e ha dato lettura del "Quadro delle Condizioni Ambientali". Rilevata l'assenza del Proponente, così come si evince dalla "Determinazione Motivata di conclusione di Conferenza dei Servizi del 12/05/2022" pubblicata sul Portale Ambientale della Regione Puglia a far data dal 17/05/2022, si rappresenta che il Servizio VIA/VInCA non ha potuto acquisire l'espressa dichiarazione di ottemperanza alle prescrizioni impartite nel "Quadro delle Condizioni Ambientali" - allegato 1 alla presente Determinazione - che si intendono pertanto tacitamente accettate.

DATO ATTO che:

- tutta la documentazione afferente al procedimento amministrativo è conservata agli atti della Sezione Autorizzazioni Ambientali;
- che ai sensi e per gli effetti dell'art. 24 comma 3 del TUA "Tutta la documentazione afferente al procedimento, nonché i risultati delle consultazioni svolte, le informazioni raccolte, le osservazioni e i pareri" sono stati "tempestivamente pubblicati" sul sito web "Il Portale Ambientale della Regione Puglia", come da date ivi riportate;
- ai sensi e per gli effetti dell'art. 24 comma 1 del TUA, della presentazione dell'istanza, della pubblicazione della documentazione, nonché delle comunicazioni di cui all'articolo 23 è stato dato contestualmente specifico avviso al pubblico sul sito web "Il Portale Ambientale della Regione Puglia" - Sezione "Avviso al Pubblico", come evincibile dal medesimo sito.

VALUTATA la documentazione progettuale acquisita agli atti del procedimento.

VISTI:

- lo studio di impatto ambientale e le informazioni supplementari fornite dal proponente con la documentazione integrativa acquisita agli atti del procedimento;
- i risultati delle consultazioni svolte, le informazioni raccolte e le osservazioni e i pareri ricevuti a norma dell'art. 24 del TUA.

PRESO ATTO:

- dei pareri delle Amministrazioni, degli enti territoriali e degli enti pubblici e delle osservazioni acquisite agli atti ai sensi e per gli effetti dell'art. 23 co.4 del TUA, tutti conservati presso la Sezione Autorizzazioni Ambientali e pubblicati/resi accessibili ex art. 23 comma 4 del TUA;



**REGIONE
PUGLIA**

**DIPARTIMENTO AMBIENTE, PAESAGGIO e
QUALITA' URBANA
SEZIONE AUTORIZZAZIONI AMBIENTALI
SERVIZIO VIA e VINCA**

- del parere di Arpa Puglia- Dap Foggia prot. n. 76499 del 08/11/2021 , acquisito al prot. della Sezione Autorizzazioni Ambientali col n. AOO_089/15990 del 08/11/2021;
- del parere definitivo espresso dal Comitato regionale VIA nella seduta del 30/11/2021, acquisito al prot. della Sezione Autorizzazioni Ambientali col n. AOO_089/17481 del 30/11/2021;
- del parere dell'Autorità di Bacino Distrettuale dell'Appennino Meridionale prot. 10980 del 21/04/2022 acquisito al prot. della Sezione Autorizzazioni Ambientali col n. AOO_089/5341 del 21/04/2022;
- degli esiti della Conferenza di Servizi decisoria di cui all'art. 27-bis, comma 4 del D.lgs. n. 152/2006 e ss. mm. ii. del 12/05/2022 convocata giusta nota prot. n. AOO_089/4524 del 05/04/2022;

VISTE:

- le scansioni procedurali svolte per il procedimento in epigrafe;
- l'attività istruttoria svolta dal Servizio VIA e VInCA della Regione Puglia;

RILEVATO che ai sensi e per gli effetti dell'art. 8 co.4 del R.R.07/2018 *"I rappresentanti dell'Agenzia Regionale per la Protezione Ambientale Puglia, dell'Autorità di Bacino Distrettuale, dell'Azienda Sanitaria Locale territorialmente competente si esprimono per gli aspetti di merito dell'Ente dal quale sono designati, formalizzando il loro contributo in seno al Comitato. Tali contributi concorreranno alle valutazioni tecniche finali del Comitato e, solo per la parte recepita da quest'ultimo, saranno considerati utili ai lavori della Conferenza di Servizi"*;

RITENUTO che, attese le scansioni procedurali svolte, **sussistono** i presupposti per procedere all'adozione del provvedimento espresso ex art.2 co.1 della L.241/1990 e smi, conclusivo del procedimento di valutazione di impatto ambientale ricompreso nel procedimento **IDVIA 677** ex art. 27 - bis del TUA, inerente al progetto in oggetto, proposto dalla Ditta Rita Mastromatteo

Verifica ai sensi del Regolamento 2016/679/UE e del D.Lgs. 196/2003 e s.m.i. come modificato dal D.Lgs. n. 101/2018

Garanzia della riservatezza

La pubblicazione dell'atto all'albo, salve le garanzie previste dalla L. 241/90 e s.m.i. in tema di accesso ai documenti amministrativi, avviene nel rispetto della tutela della riservatezza dei cittadini, secondo quanto disposto dal D.Lgs. 196/2003, come modificato dal D. Lgs. n. 101/2018, in materia di protezione dei dati personali, nonché dal vigente Regolamento Regionale n. 5/2006 per il trattamento dei dati sensibili e giudiziari.

Ai fini della pubblicazione legale, l'atto destinato alla pubblicazione è redatto in modo da evitare la diffusione di dati personali identificativi non necessari, ovvero il riferimento a dati sensibili. Qualora tali dati fossero indispensabili per l'adozione dell'atto, essi sono trasferiti in documenti separati esplicitamente richiamati.

Non ricorrono gli obblighi di cui agli artt. 26 e 27 del D.Lgs. 14 marzo 2013 n. 33



**REGIONE
PUGLIA**

**DIPARTIMENTO AMBIENTE, PAESAGGIO e
QUALITA' URBANA**
SEZIONE AUTORIZZAZIONI AMBIENTALI
SERVIZIO VIA e VINCA

Copertura finanziaria ai sensi della L.R. 28/2001 e s.m.i. e del D. Lgs.vo 118/2011 e s.m.i.

Il presente provvedimento non comporta implicazioni di natura finanziaria sia di entrata che di spesa e dallo stesso non deriva alcun onere a carico del bilancio regionale.

Tutto ciò premesso, ai sensi dell'art.25 e dell'art.27 - bis del D.Lgs. 3 aprile 2006 n.152 "*Norme in materia ambientale*" e s.m.i., della L.R. 11/2001 e s.m.i. e dell'art. 2 co.1 della l. 241/1990 e s.m.i, sulla scorta dell'istruttoria tecnica condotta, ai sensi del R.R. 22 giugno 2018 n.07, dal Comitato Regionale di V.I.A e del parere di ARPA Puglia e dell'Autorità di Bacino Distrettuale dell'Appennino Meridionale,

DETERMINA

- **di prendere atto** delle considerazioni, prescrizioni, valutazioni esposte in narrativa, che si intendono quale parte integrante del presente provvedimento;
- **di esprimere**, relativamente al progetto in epigrafe, presentato dalla Ditta Rita Mastromatteo, sulla scorta del parere del Comitato Reg.le VIA, di tutti i pareri e i contributi resi dai vari soggetti intervenuti nel corso del procedimento di VIA, delle scansioni procedurali compendiate e per le motivazioni/considerazioni/valutazioni in narrativa, **giudizio di compatibilità ambientale favorevole con le prescrizioni riportate nel "Quadro delle condizioni ambientali"** per il progetto delle "*Sistemazioni idraulico forestali con tecniche di ingegneria naturalistica a valere su fondi PSR Puglia 2014/2020 Misura 8 – Sottomisura 8.4 "Sostegno al ripristino delle foreste danneggiate da incendi, calamità naturali ed eventi catastrofici"– Azione 3 "Sistemazione di aree degradate" sito in agro di Peschici Località "La potassa",* presentato con pec del 05/06/2021, acquisita al prot. uff. AOO_089/8717 del 07/06/2021, identificato dall' ID VIA 677;
- **di subordinare** l'efficacia del presente provvedimento di VIA al rispetto:
 - delle indicazioni/informazioni/specifiche progettuali contenute nella documentazione acquisita agli atti del procedimento in epigrafe, a cui è riferita la presente determinazione;
 - delle condizioni ambientali riportate nell'allegato "*Quadro delle Condizioni Ambientali*", la cui verifica di ottemperanza dovrà essere valutata e verificata - per quanto di propria competenza, ai sensi e per gli effetti dell'art.28 del 152/2006 e s.m.i - dagli Enti ivi indicati per ciascuna prescrizione, che informeranno tempestivamente degli esiti della verifica, nonché per quanto previsto dalla vigente normativa, il Servizio VIA e VinCA della Sezione Autorizzazioni Ambientali della Regione Puglia.
- **di porre** a carico del proponente l'onere di fornire espressa, puntuale e tempestiva evidenza alle Autorità competenti e agli Enti coinvolti nel procedimento del rispetto di tutte le prescrizioni, condizioni e precisazioni richiamate nel presente provvedimento e relativi allegati, espresse dai soggetti intervenuti.



**REGIONE
PUGLIA**

**DIPARTIMENTO AMBIENTE, PAESAGGIO e
QUALITA' URBANA**
SEZIONE AUTORIZZAZIONI AMBIENTALI
SERVIZIO VIA e VINCA

- **di stabilire** che il proponente comunichi la data di avvio delle attività valutate con il presente atto a tutti gli Enti coinvolti nell'ambito del procedimento.
- **di stabilire** che il Proponente dovrà dimostrare la conformità delle opere realizzate e delle relative modalità di esecuzione alla proposta progettuale approvata, anche attraverso acquisizioni fotografiche che ne attestino tutte le fasi di realizzazione. La relativa documentazione prodotta, a firma di tecnico abilitato, dovrà essere trasmessa, per tutte le opere previste in progetto al Servizio VIA/VINCA della Regione Puglia e a tutte le Amministrazioni competenti e coinvolte nel procedimento per la verifica di coerenza con quanto assentito.
- **di precisare** che il presente provvedimento:
 - è condizionato alla legittimità dei provvedimenti e degli atti amministrativi connessi e presupposti, di competenza di altri Enti pubblici a ciò preposti;
 - fa salve, e quindi non comprende, le ulteriori prescrizioni, integrazioni o modificazioni relative ai successivi livelli di progettazione eventualmente introdotte dagli Enti competenti al rilascio di pareri e/o autorizzazioni per norma previsti, anche successivamente all'adozione del presente provvedimento, purché con lo stesso dichiarate compatibili dall'ente deputato al rilascio del titolo abilitativo finale;
 - fa salve, e quindi non comprende, le ulteriori prescrizioni relative alla fase di esercizio introdotte dagli Enti competenti al rilascio di atti autorizzativi, comunque denominati, per norma previsti, anche successivamente all'adozione del presente provvedimento, purché con lo stesso dichiarate compatibili dall'ente deputato al rilascio del titolo autorizzativo;
 - fa salve, e quindi non comprende, le ulteriori autorizzazioni, intese, concessioni, licenze, pareri, nulla osta e assensi in tema di patrimonio culturale e paesaggistico;
 - fa salve, e quindi non comprende, le ulteriori autorizzazioni, intese, concessioni, licenze, pareri, nulla osta e assensi necessari per la realizzazione ed esercizio dell'intervento.
 - fa salve, e quindi non comprende, le previsioni di cui all'art.25 del D.Lgs. 50/2016 e degli articoli 96 e 97 del D.Lgs. 163/2006 e smi.
- **di dare atto** che i seguenti allegati costituiscono parte integrante del presente provvedimento:
 - Allegato 1: *Quadro delle Condizioni Ambientali*
 - Allegato 2: *Parere Comitato Reg.le VIA, prot. n. AOO_089/17481 del 30/11/2021;*
 - Allegato 3: *Parere di Arpa Puglia-Dap Foggia prot. n. 76499 del 08/11/2021;*
 - Allegato 4: *Parere dell'Autorità di Bacino Distrettuale dell'Appennino Meridionale prot. 10980 del 21/04/2022.*



**REGIONE
PUGLIA**

**DIPARTIMENTO AMBIENTE, PAESAGGIO e
QUALITA' URBANA
SEZIONE AUTORIZZAZIONI AMBIENTALI
SERVIZIO VIA e VINCA**

Il presente provvedimento, redatto in forma integrale nel rispetto della tutela alla riservatezza dei cittadini, secondo quanto disposto dal D.lgs. 196/03 in materia di protezione dei dati personali e ss. mm.ii., emesso in forma di documento informatico ex D. Lgs. 82/2005 e smi, firmato digitalmente ai sensi del Testo Unico D.P.R. 28 dicembre 2000, n. 445 e del D.Lgs. 7 marzo 2005, n. 82, è immediatamente esecutivo:

- a) è trasmesso alla Sezione Autorizzazioni Ambientali per gli adempimenti conseguenti il procedimento ex art. 27-bis del TUA;
- b) è pubblicato, ai sensi del comma 3 art. 20 del DPGR n. 22/2021, all'Albo online del sito della Regione Puglia;
- c) è trasmesso al Segretariato della Giunta Regionale, ai sensi dell'art. 6 comma quinto della L.R. n.7/97 e del Decreto del Presidente della G.R. n. 443/2015 .
- d) è pubblicato sul sito ufficiale della Regione Puglia, www.regione.puglia.it, Sezione Trasparenza, Provvedimenti dirigenti;
- e) è pubblicato sul BURP.

Ai sensi dell'art. 3 comma 4 della L. n. 241/90 e smi, avverso il presente provvedimento potrà essere presentato ricorso giurisdizionale al Tribunale Amministrativo Regionale entro 60 giorni (sessanta) dalla data di notifica dello stesso, ovvero ricorso straordinario al Presidente della Repubblica entro 120 (centoventi) giorni.

Il dirigente a.i. del Servizio VIA/VInCA
Arch. Vincenzo Lasorella

La sottoscritta attesta che il presente schema di provvedimento, predisposto ai fini dell'adozione da parte del Dirigente a.i. del Servizio VIA e VInCA, è conforme alle risultanze istruttorie ed alla normativa vigente.

Il Responsabile del Procedimento
Arch. Lidia Alifano



**REGIONE
PUGLIA**

DIPARTIMENTO AMBIENTE, PAESAGGIO E QUALITA' URBANA
SEZIONE AUTORIZZAZIONI AMBIENTALI
SERVIZIO VIA,VINCA

ALLEGATO 1

QUADRO DELLE CONDIZIONI AMBIENTALI

Procedimento:	IDVIA 677: Procedimento autorizzatorio unico regionale ex art. 27 - bis del d. lgs. 152/2006 e smi (PAUR)
Progetto:	Sistemazioni idraulico forestali con tecniche di ingegneria naturalistica a valere su fondi PSR Puglia 2014/2020 Misura 8 – Sottomisura 8.4 “Sostegno al ripristino delle foreste danneggiate da incendi, calamità naturali ed eventi catastrofici”– Azione 3 “Sistemazione di aree degradate” sito in agro di Peschici Località “La potassa”
Tipologia:	D.Lgs. 152/2006 e ss.mm.ii - Parte II - All. IV lett. 7.o) L.R. 11/2001 e ss.mm.ii. - Elenco B2. bb)
Autorità Competente	Servizio VIA e Vinca - Regione Puglia
Proponente:	Ditta Rita Mastromatteo

Il presente documento, parte integrante - quale Allegato 1 - del provvedimento ambientale ex Art. 27 bis del D.Lgs. 152/2006 e s.m.i. - Provvedimento autorizzatorio unico regionale – Valutazione di impatto Ambientale, relativo al procedimento **IDVIA 677**, contiene le condizioni ambientali che dovranno essere ottemperate dal Proponente, ai sensi e per gli effetti dell'art. 28 co.1 del TUA, ed è redatto in considerazione delle scansioni procedurali agli atti per il procedimento, in conformità alla relativa documentazione istruttoria, preso atto dei contributi istruttori/pareri/nulla osta/ raccomandazioni formulate dai vari soggetti intervenuti nel procedimento.

Il Servizio VIA e VInCA della Regione Puglia, in qualità di Autorità Competente all'adozione del provvedimento di Valutazione di Impatto Ambientale di cui il presente documento costituisce allegato, richiamate le disposizioni di cui all'art.28 del d. lgs. 3 aprile 2006, n. 152 e ss.mm.ii., ai sensi del co. 2 del medesimo articolo, verificherà l'ottemperanza delle condizioni ambientali indicate avvalendosi dei “soggetti individuati per la verifica di ottemperanza” come specificati. I suddetti Soggetti provvederanno a concludere l'attività di verifica entro il termine di cui all'articolo 28, comma 3, del decreto legislativo 3 aprile 2006, n. 152 e ss.mm.ii., comunicandone tempestivamente gli esiti all'Autorità Competente, come in epigrafe individuata. In difetto, così come previsto al comma 4 del sopra citato articolo 28, le attività di verifica saranno svolte direttamente dall'Autorità Competente.

Alla verifica di ottemperanza delle condizioni ambientali si provvederà con oneri a carico del Proponente laddove le attività richieste ai “soggetti individuati per la verifica di ottemperanza” ed agli enti coinvolti non rientrino tra i compiti istituzionali dei predetti.

Per la verifica dell'ottemperanza delle condizioni ambientali contenute nel presente documento, il Proponente, nel rispetto dei tempi e delle specifiche modalità di attuazione indicate, è tenuto a trasmettere in formato elettronico al soggetto individuato per la verifica e all'autorità competente, la documentazione contenente gli elementi necessari alla verifica dell'ottemperanza: è, infatti, in capo al Proponente l'onere di fornire espressa, puntuale e tempestiva evidenza del rispetto di tutte le prescrizioni, condizioni e precisazioni richiamate nel provvedimento, di cui il presente documento è



**REGIONE
PUGLIA**

**DIPARTIMENTO AMBIENTE, PAESAGGIO E QUALITA' URBANA
SEZIONE AUTORIZZAZIONI AMBIENTALI
SERVIZIO VIA,VINCA**

allegato.

Premesso quanto sopra, richiamate le disposizioni di cui all'art.28 del D.Lgs. 152/2006, come modificato da D.Lgs. 104/2017, di seguito sono compendiate le prescrizioni e condizioni ambientali a cui è subordinata l'efficacia del provvedimento di che trattasi. Ai sensi del co.2 dell'art.28 del D.Lgs. 152/2006, per ciascuna prescrizione è indicato:

- il termine per ottemperarvi e per l'avvio della relativa verifica di ottemperanza;
- il soggetto pubblico a cui è affidata la relativa verifica di ottemperanza, il cui esito dovrà essere tempestivamente comunicato al Servizio VIA e VInCA della Regione Puglia, Autorità Competente.

n.	CONDIZIONI Servizio VIA/VinCA	fase
1	I lavori previsti non devono essere eseguiti durante il periodo di riproduzione della fauna e della fioritura delle essenze vegetali.	Fase di cantiere
2	Limitare il numero dei mezzi meccanici in funzione in modo da dare la possibilità alla fauna lenta nei movimenti di allontanarsi.	Fase di cantiere
3	Per ridurre i danni alla struttura del terreno causati dal transito dei mezzi, sospendere i lavori per qualche giorno in caso di pioggia.	Fase di cantiere
4	Per i movimenti terra utilizzare piccoli mezzi gommati, tipo bob-cat e/o attrezzi manuali.	Fase di cantiere
5	Eventuali trattamenti del legno devono essere effettuati con impregnanti del tipo a base acquosa.	Fase di cantiere
6	Le piantine da utilizzare nella palificata viva devono essere di specie autoctone e provenire da seme locale certificato	Fase di cantiere
7	Siano attuate tutte le misure di mitigazione riportate nello "Studio Impatto Ambientale".	Fase di cantiere
8	Per le pareti e il fondo delle canalette siano utilizzati materiali che abbiano caratteristiche granulometriche idonee al fine di evitare l'attivazione di fenomeni erosivi sia localizzati che diffusi;	Fase di cantiere
9	I lavori siano eseguiti in modo da evitare al minimo le interferenze tra il corso d'acqua e le aree di cantiere e che non siano eseguiti nella stagione autunno – invernale quando le precipitazioni sono più intense.	Fase di cantiere
10	La realizzazione dell'intervento e le operazioni ad esso connesse (allestimento delle aree di cantiere, aree di stoccaggio ...) non dovranno comportare la trasformazione e la rimozione della vegetazione arborea o arbustiva se non strettamente finalizzate al recupero/ripristino di situazione degradate e alla gestione forestale. Non dovranno, inoltre, essere eliminati o trasformati gli elementi antropici e seminaturali del paesaggio ad alta valenza ecologica e paesaggistica eventualmente presenti.	Fase di cantiere
11	Siano attuate le prescrizioni contenute nei pareri che seguono che si condividono e si fanno propri: parere ARPA prot. n.76499 del 08.11.2021; risorse idriche, prot. n. 11594 del 30.09.2021.	Fase di cantiere

**REGIONE
PUGLIA****DIPARTIMENTO AMBIENTE, PAESAGGIO E QUALITA' URBANA
SEZIONE AUTORIZZAZIONI AMBIENTALI
SERVIZIO VIA,VINCA**

12	prima dell'inizio dei lavori, vengano trasmessi gli elaborati relativi ai calcoli statici delle briglie, palificate e delle palizzate da realizzare nell'ambito dell'intervento in oggetto.	Fase progettuale
----	---	---------------------

Il Responsabile del Procedimento

Arch. Lidia Alifano

Il Dirigente a.i. del Servizio VIA/VInCA

Arch. Vincenzo Lasorella

Al Dirigente della Sezione Autorizzazioni Ambientali

SEDE**Parere espresso nella seduta del 30/11/21 - Parere Finale.**ai sensi del R.R.07 del 22.06.2018, pubblicato su BURP n. 86 *suppl.* del 28.06.2018

Procedimento:	ID VIA 677: PAUR ex art. 27-bis del d.lgs. 152/2006 e smi						
	VInCA:	<input type="checkbox"/>	<input type="checkbox"/>	NO	<input checked="" type="checkbox"/>	SI	<i>Foresta Umbra Cod. IT9110004</i>
	Piano di Utilizzo delle terre e rocce da scavo	<input checked="" type="checkbox"/>	<input type="checkbox"/>	NO	<input type="checkbox"/>	SI	
Oggetto:	Provvedimento Autorizzativo Unico Regionale per il Progetto delle Sistemazioni idraulico forestali con tecniche di ingegneria naturalistica a valere su fondi PSR Puglia 2014/2020 Misura 8 Sottomisura 8.4 Azione 3 Sistemazione di aree degradate sito in agro di Peschici Località La potassa						
Tipologia:	D.Lgs. 152/2006 e ss.mm.ii- Parte II - All.III lett. ag) e r) L.R. 11/2001 e smi Elenco a lett. A.2.I)						
Autorità Comp.	Regione Puglia, ex L.R. 12 aprile 2001, N.11 e s.m.i. art.6						
Proponente:	Mastromatteo Rita						

Elenco elaborati esaminati.

Gli elaborati esaminati, ottenuti mediante download dal sito web "Portale Ambiente della Regione Puglia", <http://ecologia.regione.puglia.it/portal/VIA/Elenchi/Procedure+VIA>, sono di seguito elencati:

- Relazione tecnica analitica descrittiva
- Relazione geologica- tecnica
- Studio di compatibilità idrologica e idraulica
- all_1.1 elaborato cartografico IGM di inquadramento generale
- all_1.2 elaborato cartografico ortofoto su base catastale
- all_1.3 elaborato cartografico IGM di inquadramento dei vincoli idro-geomorfologici
- all_1.4 elaborato cartografico IGM di inquadramento dei vincoli ambientali
- all_1.5 Tavola degli interventi su ortofoto e CTR
- foto
- shape interventi
- Allegato A Screening VINCA
- Studio di Impatto Ambientale
- Sintesi non tecnica

Pareri ottenuti:

- Parere Autorità di Bacino Distrettuale Dell'Appennino Meridionale (Prot. n.9292/2020 del 18/05/20);
- Parere Paesaggistico-Ministero per i beni e le attività culturali e per il turismo (Prot. n. 0001252-P del 10/02/20);
- Parere Parco Nazionale del Gargano (Prot. n. 1848/2020 del 26/03/20);

- Parere vincolo idrogeologico-Dipartimento Agricoltura, Sviluppo Rurale ed Ambientale- Sezione Coordinamento dei Servizi Territoriali (Prot. AOO 180 n. 75204 del 25/10/2019).
Documentazione pubblicata in data 28/06/21

- DIPARTIMENTO AMBIENTE, PAESAGGIO E QUALITÀ URBANA SEZIONE AUTORIZZAZIONI AMBIENTALI (Prot. r_puglia/AOO_089-28/06/2021/9889)
Documentazione pubblicata in data 02/09/21

- DIPARTIMENTO AMBIENTE, PAESAGGIO E QUALITÀ URBANA SEZIONE AUTORIZZAZIONI AMBIENTALI (Prot. r_puglia/AOO_089-17/08/2021/11977)
- DIPARTIMENTO AMBIENTE, PAESAGGIO E QUALITÀ URBANA SEZIONE URBANISTICA SERVIZIO OSSERVATORIO ABUSIVISMO E USI CIVICI (Prot. r_puglia/AOO_079-02/08/2021/9343)
Documentazione pubblicata in data 17/08/21

- DIPARTIMENTO AMBIENTE, PAESAGGIO E QUALITÀ URBANA SEZIONE TUTELA E VALORIZZAZIONE DEL PAESAGGIO SERVIZIO OSSERVATORIO E PIANIFICAZIONE PAESAGGISTICA (Prot. r_puglia/AOO_145-27/08/2021/7740)
- DIPARTIMENTO AMBIENTE, PAESAGGIO E QUALITÀ URBANA SEZIONE AUTORIZZAZIONI AMBIENTALI (Prot. r_puglia/AOO_089-12/09/2021/12666)
Documentazione pubblicata in data 02/09/21

- Studio Impatto ambientale
- Stralcio cartografico PPTR Puglia
Documentazione pubblicata in data 07/09/21

- Relazione Paesaggistica
- Stralcio cartografico PPTR Puglia
Documentazione pubblicata in data 07/09/21

- DIPARTIMENTO AMBIENTE, PAESAGGIO E QUALITÀ URBANA SEZIONE AUTORIZZAZIONI AMBIENTALI Avvio fase pubblicazione, Convocazione Conferenza di servizi, (Prot. r_puglia/AOO_089-13/09/2021/13069)
Documentazione pubblicata in data 13/09/21

- Studio di compatibilità Idrologica e Idraulica: Piano di manutenzione
- Studio di compatibilità Idrologica e Idraulica: Relazione Integrativa (riscontro nota 12998 del 3/09/2021)
Documentazione pubblicata in data 14/09/21

- DIPARTIMENTO AMBIENTE, PAESAGGIO E QUALITÀ URBANA SEZIONE AUTORIZZAZIONI AMBIENTALI: Avvio fase pubblicazione, Convocazione Conferenza di servizi (Prot. r_puglia/AOO_089-13/09/2021/13069)
Documentazione pubblicata in data 01/10/21 (trattasi di copia della documentazione pubblicata in data 13/09/21)

- DIPARTIMENTO BILANCIO, AFFARI GENERALI E INFRASTRUTTURE SEZIONE RISORSE IDRICHE (AOO_075/PROT/11594 30/09/2021)
- Arpa Puglia (Prot . n.0076499-32 del 08/11/21)
Documentazione pubblicata in data 08/11/21

Inquadramento territoriale ed indicazione degli eventuali vincoli ambientali/paesaggistici

L'area d'intervento ricade nell'agro del Comune di Peschici in località Località La potassa, nel Parco Nazionale del Gargano.

La superficie oggetto di intervento rientra catastalmente nel Fg. 24 – particella 22 per una estensione della superficie d'intervento di 73.61.00 ha.

Le aree saranno oggetto d'intervento nell'ambito del PSR Puglia Sottomisura 8.4 Azione 3 "Stabilizzazione e recupero di aree degradate e in frana" le superfici interessate dall'intervento rientrano nell'area buffer del reticolo idrografico a prevalente copertura forestale.

Secondo quanto riportato dalle cartografie del PPTR, inoltre, l'area è caratterizzata da una destinazione d'uso a "bosco" e con rinnovazione naturale.

Nell'elaborato di progetto "Relazione Tecnica Analitica Descrittiva" il Proponente prevede la stabilizzazione delle aree degradate ed in frana con tecniche di bioingegneria che minimizzano l'impatto sull'ambientale e sul paesaggio (opere di consolidamento e difesa vegetale, palizzate e palificate vive con essenze arbustive autoctone per il consolidamento localizzato di versante, briglie in legname e pietrame, canaletta in legname e pietrame).

Nello specifico viene esaminato:

- Piano Paesaggistico Territoriale Regionale (PPTR)
- SIC, ZPS e Aree Protette della Regione Puglia;
- Piano Di Bacino Stralcio per l'assetto Idrogeologico (PAI)

Dalla verifica cartografica con gli elaborati del PPTR emerge la presenza di alcune interferenze tra le opere in progetto ed i beni paesaggistici e ulteriori contesti paesaggistici articolati nelle varie componenti individuate dal piano.

AMBIENTE IDRO- GEOMORFOLOGICO

Le possibili interferenze con l'ambiente idrico nell'area di progetto sono state analizzate prendendo in esame Piano Di Bacino Stralcio per L'assetto Idrogeologico (PAI) e il reticolo idrografico e confrontando la posizione dell'imboschimento con gli ambienti fluviali e torrentizi.

Complessivamente il Proponente *afferma che la componente idro-geomorfologica non subirà interferenze con il progetto in esame in quanto l'intervento non influisce in maniera negativa anzi migliora le caratteristiche strutturali del terreno diminuendone l'erosione e prevenendo i dissesti idrogeologici e le frane.*

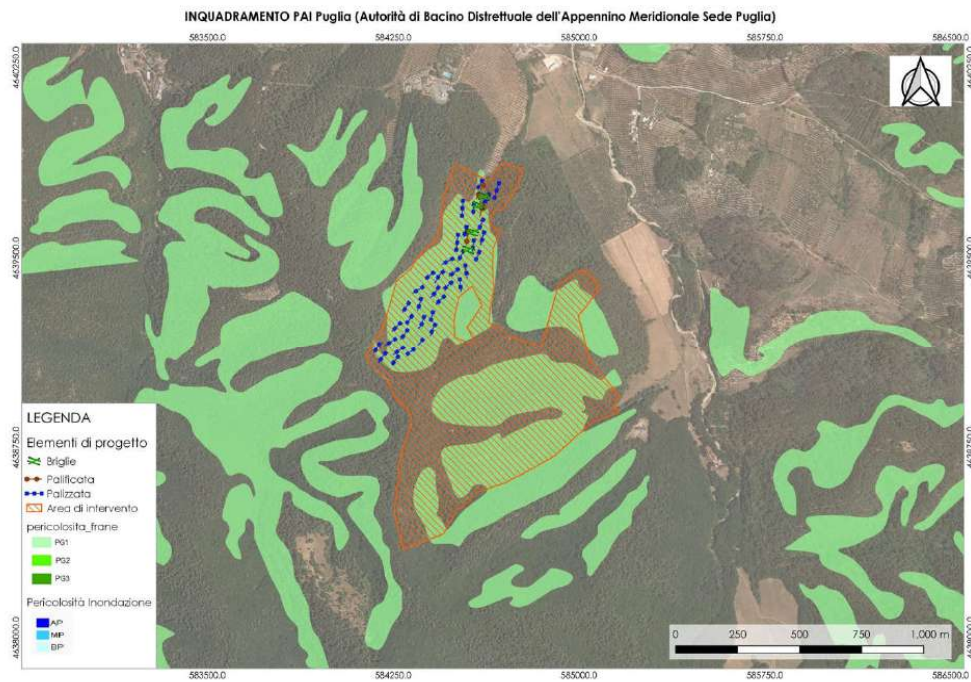
AMBIENTI PAESAGGISTICI SECONDO IL PPTR

L'area di progetto ricade sul Promontorio del Gargano in particolare nella figura territoriale La Costa del Gargano.

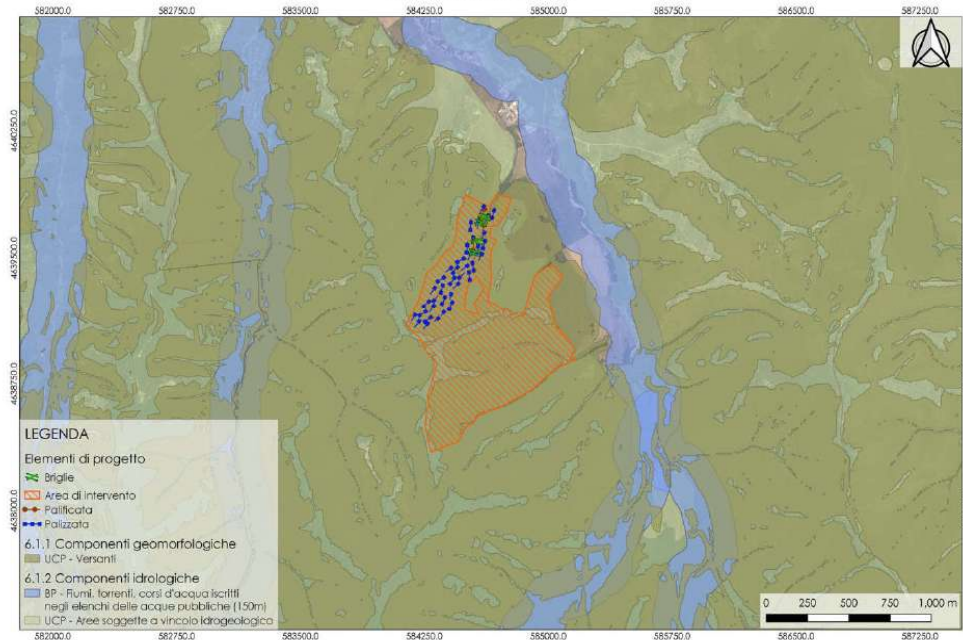
Sul sito di intervento ricadono i seguenti Vincoli:

- BP - PARCHI E RISERVE: Parchi e riserve - Parco Nazionale del Gargano D.M. 4.12.91 D.M. 4.11.93 D.M.17.11.94 D.P.R.5.6.95.
 - UCP – SIC: FORESTA UMBRA
 - UCP - AREE SOGGETTE A VINCOLO IDROGEOLOGICO Aree soggette a vincolo idrogeologico.
 - UCP - VERSANTI
 - BP - COMPONENTI CULTURALI E INSEDIATIVE: Immobili e aree di notevole interesse pubblico (art.79)
 - BP - COMPONENTI CULTURALI E INSEDIATIVE: Siti di interesse storico
 - UCP - COMPONENTI DEI VALORI PERCETTIVI: Strade panoramiche (art.88)
 - UCP - COMPONENTI DEI VALORI PERCETTIVI: Luoghi panoramici (art.88)
-
- Valenza Ecologica

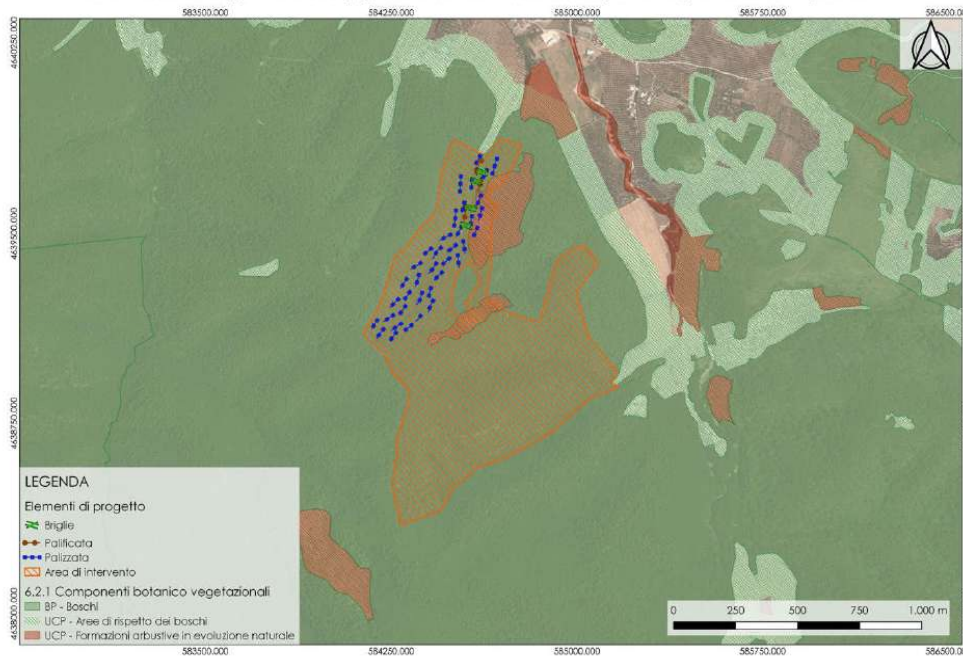
L'intero complesso ambientale del Gargano rientra nelle Rete Ecologica Regionale quale nodo primario da cui si originano le principali connessioni ecologiche con le residue aree naturali del Tavoliere, le aree umide presenti sulla costa adriatica a sud di Manfredonia e con il Subappennino Dauno.



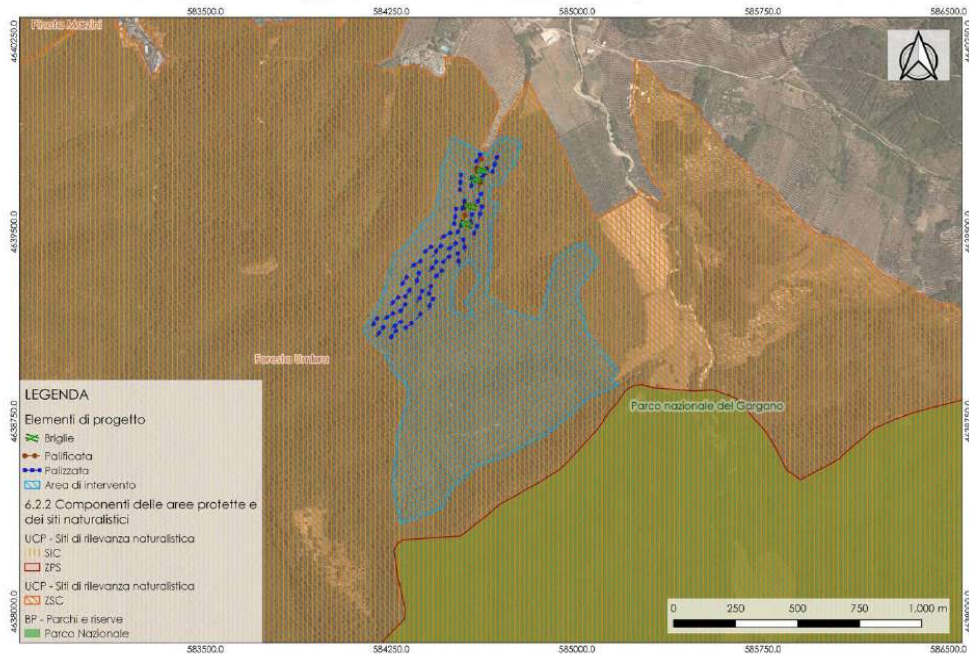
INQUADRAMENTO PPTR Approvato e ss.mm.ii [aggiornato alla DGR n. 1543 del 02/08/2019] 6.1.1 Componenti geomorfologiche - 6.1.2. - Componenti idrologiche



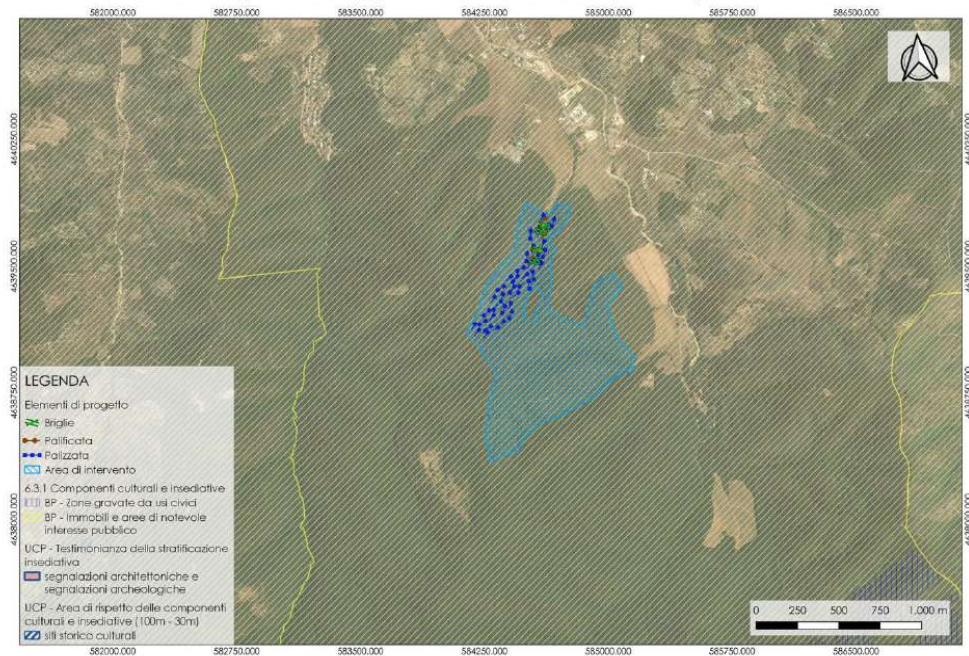
INQUADRAMENTO PPTR Approvato e ss.mm.ii [aggiornato alla DGR n. 1543 del 02/08/2019] 6.2.1. - Componenti botanico - vegetazionali

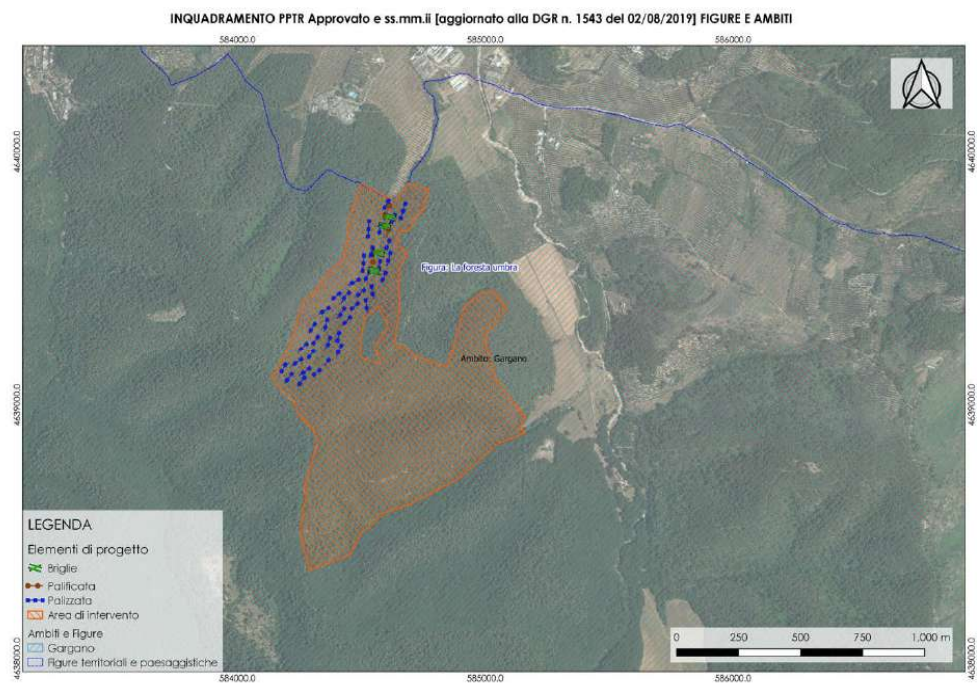
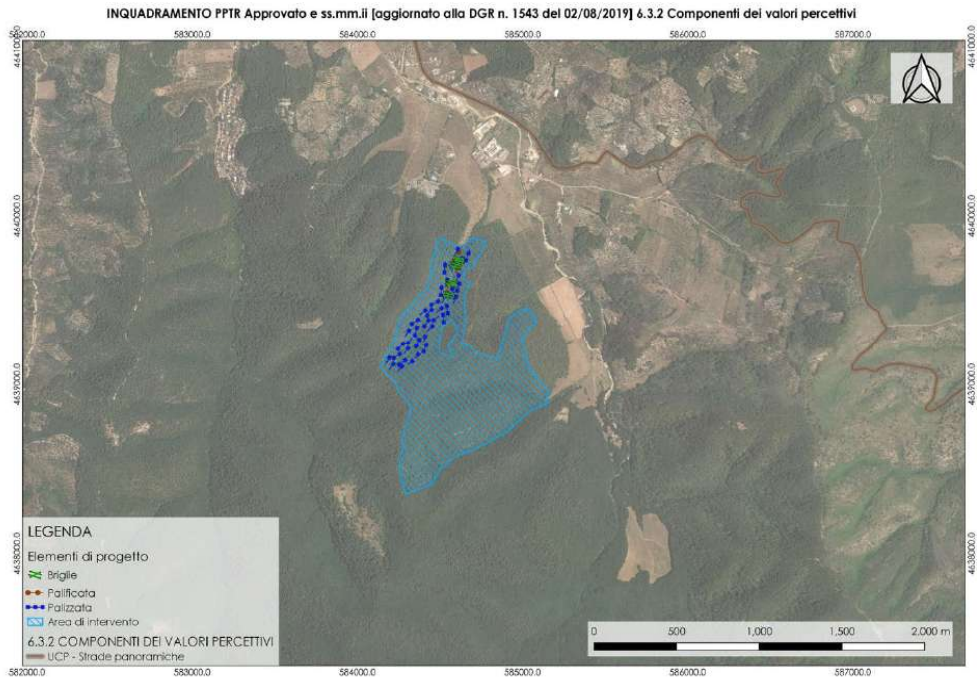


INQUADRAMENTO PPTR Approvato e ss.mm.ii [aggiornato alla DGR n. 1543 del 02/08/2019] 6.2.2. - Componenti delle Aree Protette e dei siti naturalistici



INQUADRAMENTO PPTR Approvato e ss.mm.ii [aggiornato alla DGR n. 1543 del 02/08/2019] 6.3.1. - Componenti culturali e insediative





- Carta della Naturalità

Secondo il PPTR il territorio oggetto di imboschimento e di sistemazione idraulico-forestale ricade in un Ecological-group Boschi.

Ne consegue che gli interventi sono in completa sintonia con la vocazione dell'area circostante in quanto non prevede l'eliminazione di aree boscate, habitat prioritari, stepping-stones e altre strutture funzionali.

- Rete Ecologica Regionale

Pur ricadendo in aree ad alto valore ecologico, per le opere di progetto non si prevedono impatti negativi sulla qualità e quantità degli ecosistemi presenti ma al contrario si prevede un deciso miglioramento dell'ecosistema generale.

- Zone natura 2000 ed Aree Protette;
- Vincoli paesaggistici (PPTR);
- Vincoli di natura idrogeologica di assetto del territorio (PAI);
- Vincoli di natura idrogeologica R.D. 3267/1923;

Descrizione dell'intervento

Gli eventi alluvionali che si sono verificati nell'anno 2014 nell'area garganica, in questa zona hanno avuto un impatto importante: più punti, lungo le fasce del canale che costituisce una porzione del reticolo idrografico dei boschi risultano essere stati interessati da diversi piccoli dissesti e problematiche di stabilità degli impluvi che se non stabilizzati, potrebbero di fatto, a seguito di piogge intense e altri fenomeni alluvionali, creare non pochi problemi di instabilità.

Il progetto, dunque, grazie alle risorse messe a disposizione del PSR Puglia 2014-2020 consentirà la realizzazione di micro interventi per il ripristino e consolidamento delle aree che hanno subito un dissesto idrogeologico attraverso opere di captazione e drenaggio acque superficiali, e opere di consolidamento con tecniche di ingegneria naturalistica di seguito riportate.

1) n. 4 briglie in legname e pietrame, da posizionarsi lungo il tratto di canale che maggiormente presentava elementi di criticità idraulica. Le n. 4 piccole briglie in legname di castagno e pietrame saranno caratterizzate da un'altezza alla gaveta pari a 1,50-1,60 m, hanno come finalità quella di intercettare il trasporto solido (materiali terrosi, lapidei e legnosi - frasche e tronchi) operato dalle piogge torrenziali, nonché di contenere l'erosione incanalata.

La briglia a gravità è una struttura pesante che poggia sul fondo dell'alveo e che resiste alle sollecitazioni cui è sottoposta in virtù del suo peso, cioè lavora a gravità in quanto scarica gli sforzi sulla base. Tale struttura è dotata di una fondazione, grazie alla quale distribuisce meglio il carico sul terreno ed evita il sifonamento; mentre le ali, ossia i corpi laterali che vanno dalla gaveta fino alle sponde dell'alveo, non hanno alcuna funzione statica, ma servono solo ad evitare l'aggiramento dell'opera da parte dell'acqua. Esse sono dotate di una lieve inclinazione (5-10%), per proteggere le sponde da portate eccezionali che eccedono la portata della gaveta.

L'opera sarà realizzata in legname e pietrame realizzata trasversalmente al corso d'acqua.

La realizzazione della struttura è prevista successivamente allo scavo di fondazione, effettuato a mano e/o con mezzo meccanico, con una contropendenza a monte di circa il 10 % ed una profondità di 1 m.

Le strutture sono del tipo "a gravità" e cioè contrastano le sollecitazioni a cui sono sottoposte (spinta dell'acqua, spinta della terra, spinta dell'acqua + sottospinta) con il peso proprio. Per il dimensionamento e la verifica statica delle briglie è stata adottata la regola che il rapporto Base/Altezza deve essere non minore di 1. Ulteriore accorgimento per aumentare la stabilità è la previsione di costruire briglie del tipo a mensola

nelle quali lo "sporto" a monte contribuisce alla stabilità sia con il peso proprio sia con quello del riempimento che si otterrà nel tempo a tergo della briglia stessa.

Per il posizionamento delle briglie in legname e pietrame, è stato effettuato lo studio idraulico dell'area di intervento.

2) mc 400 (pari circa a 136 metri lineari (in base al progetto calcolare circa 3mc x ml)) di palificata viva a doppia parete in legname di castagno (H fuori terra pari a 1,5 -2 m), finalizzata a contenere il dissesto alla base di una scarpata.

Tali strutture autoportanti, verranno utilizzate nella ricostruzione di quei tratti di versante che sono stati interessati da fenomeni franosi. Esse possono svolgere una funzione di sostegno, contenimento al piede e di consolidamento strutturale.

Posta al piede delle aree soggette a dissesto, con la sua massa si contrappone ai movimenti gravitativi, blocca le masse a monte, favorisce il drenaggio svolgendo nel complesso azione stabilizzatrice e di consolidamento e può costituire base per ulteriori interventi di Ingegneria naturalistica.

Lo stesso materiale vegetale vivo, una volta attecchito e sviluppato, si prevede svolga azione di consolidamento, mediante l'apparato radicale, e di drenaggio mediante la traspirazione fogliare, sostituendo nella funzionalità la struttura lignea destinata a decomporsi.

3) ml 2.000 di palizzata in legname di castagno, finalizzata a contenere l'erosione diffusa. Saranno realizzate dove presenti situazioni di dissesto diffuso e superficiale (quindi lungo le piste forestali per il contenimento dell'erosione lungo i cigli stradali, o lungo i pendii per ridurre la pendenza e creare delle piazzole pianeggianti che interrompendo il declivio determinano il rallentamento del deflusso idrico superficiale).

Si tratta di opere di contenimento superficiale da impiegare nella sistemazione di porzioni di scarpate in frana, allo scopo di stabilizzarne il terreno coinvolto; consiste nella realizzazione di strutture in legname trasversali alla linea di massima pendenza. Ciò consentirà un discreto consolidamento strutturale in ragione della profondità raggiunta dal sistema di ancoraggio e dallo sviluppo dell'apparato radicale delle piante che si insedieranno.

Esse saranno realizzate con una disposizione per file continue oppure con elementi discontinui, per realizzare gradoni fuori terra su superfici ripide ed accidentate determinando una riduzione della pendenza locale.

All'interno dell'area di intervento saranno previsti altresì interventi di tipo selvicolturale, che sono stati oggetto di valutazione.

Per l'organizzazione del cantiere, l'area di stoccaggio e deposito dei materiali è posizionata in area completamente prive di vegetazione a ridosso del centro aziendale da cui sarà possibile raggiungere qualsiasi punto dell'area di intervento, grazie alla fitta rete di piste forestali presenti.

A tal proposito, il progetto prevede che i materiali di scavo non subiranno alcun trasporto né deposito poiché, è previsto il riutilizzo per il riempimento delle briglie, delle palizzate e delle palificate, per cui non sarà effettuato alcun trasporto di tali materiali di scavo.

VALUTAZIONI

Valutazione incidenza ambientale

Esaminata la documentazione, valutati gli studi trasmessi al fine della Valutazione di Incidenza per gli interventi ivi proposti, richiamate le indicazioni di cui alla DPR 120/2017, il Comitato formula il proprio parere di competenza ritenendo che il progetto in epigrafe non comporti incidenze significative negative dirette o indirette sul sito, a condizione che siano rispettate le seguenti prescrizioni, oltre a quelle elaborate dal Parco Nazionale del Gargano:

- I lavori previsti non devono essere eseguiti durante il periodo di riproduzione della fauna e della fioritura delle essenze vegetali.
- Limitare il numero dei mezzi meccanici in funzione in modo da dare la possibilità alla fauna lenta nei movimenti di allontanarsi.
- Per ridurre i danni alla struttura del terreno causati dal transito dei mezzi, sospendere i lavori per qualche giorno in caso di pioggia.
- Per i movimenti terra utilizzare piccoli mezzi gommati, tipo bob-cat e/o attrezzi manuali.
- Eventuali trattamenti del legno devono essere effettuati con impregnanti del tipo a base acquosa.
- Le piantine da utilizzare nella palificata viva devono essere di specie autoctone e provenire da seme locale certificato.

Valutazione di Impatto Ambientale

Esaminata la documentazione, valutati gli studi trasmessi al fine della valutazione di impatto ambientale per gli interventi ivi proposti, richiamati i criteri per la Valutazione Ambientale di cui alla Parte II del d. lgs. 152/2006, il Comitato, in considerazione della finalità delle opere volte al controllo del dissesto del suolo attraverso interventi idraulico-forestali, formula il proprio parere di competenza ex art. 4 co.1 del r.r. 07/2018, ritenendo che gli impatti ambientali attribuibili al progetto in epigrafe possano essere considerati non significativi e non negativi alle seguenti condizioni ambientali:

- Siano attuate tutte le misure di mitigazione riportate nello "Studio Impatto Ambientale".
- Per le pareti e il fondo delle canalette siano utilizzati materiali che abbiano caratteristiche granulometriche idonee al fine di evitare l'attivazione di fenomeni erosivi sia localizzati che diffusi;
- I lavori siano eseguiti in modo da evitare al minimo le interferenze tra il corso d'acqua e le aree di cantiere e che non siano eseguiti nella stagione autunno – invernale quando le precipitazioni sono più intense.
- La realizzazione dell'intervento e le operazioni ad esso connesse (allestimento delle aree di cantiere, aree di stoccaggio ...) non dovranno comportare la trasformazione e la rimozione della vegetazione arborea o arbustiva se non strettamente finalizzate al recupero/ripristino di situazione degradate e alla gestione forestale. Non dovranno, inoltre, essere eliminati o trasformati gli elementi antropici e seminaturali del paesaggio ad alta valenza ecologica e paesaggistica eventualmente presenti.
- Siano attuate le prescrizioni contenute nei pareri che seguono che si condividono e si fanno propri:
parere ARPA prot. n.76499 del 08.11.2021;
risorse idriche, prot. n. 11594 del 30.09.2021.
- prima dell'inizio dei lavori, vengano trasmessi gli elaborati relativi ai calcoli statici delle briglie, palificate e delle palizzate da realizzare nell'ambito dell'intervento in oggetto.

- prima dell'inizio dei lavori, sia prodotta una relazione sulla gestione e movimentazione delle materie, anche in conformità con il DPR 120/2017.

Si dà atto dei pareri trasmessi dal Proponente nonché quelli acquisiti in Conferenza di servizi del 30.09.21.

I componenti del Comitato Reg.le VIA.

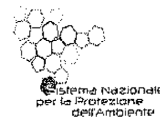
Si da atto che la presenza dei componenti è acclarata dalla relativa votazione nella colonna "CONCORDE o NON CONCORDE con il parere espresso" della tabella che segue e che la sottoscrizione del presente verbale da parte dei partecipanti, attese le modalità di svolgimento mediante videoconferenza della odierna seduta di Comitato, è resa mediante sottoscrizione e trasmissione di apposita dichiarazione, che costituirà un unicum con il presente parere, e che sarà agli atti del procedimento.

n.	Ambito di competenza	CONCORDE o NON CONCORDE con il parere espresso
1	Pianificazione territoriale e paesaggistica, tutela dei beni paesaggistici, culturali e ambientali -	-
2	Autorizzazione Integrata Ambientale, rischi di incidente rilevante, inquinamento acustico ed agenti fisici Ing. Concita Cantale	<input checked="" type="checkbox"/> CONCORDE <input type="checkbox"/> NON CONCORDE
3	Difesa del suolo -	-
4	Tutela delle risorse idriche Ing. Valeria Quartulli	<input checked="" type="checkbox"/> CONCORDE <input type="checkbox"/> NON CONCORDE
5	Lavori pubblici ed opere pubbliche Ing. Leonardo de Benedettis	<input checked="" type="checkbox"/> CONCORDE <input type="checkbox"/> NON CONCORDE
6	Urbanistica -	-
7	Infrastrutture per la mobilità Dott. Vitantonio Renna	<input checked="" type="checkbox"/> CONCORDE <input type="checkbox"/> NON CONCORDE
8	Rifiuti e bonifiche Ing. Angelo Michele Cecere	<input checked="" type="checkbox"/> CONCORDE <input type="checkbox"/> NON CONCORDE

	ASSET Ing. Maria Giovanna Altieri	<input checked="" type="checkbox"/> CONCORDE <input type="checkbox"/> NON CONCORDE
	Rappresentante della Direzione Scientifica ARPA Puglia -	-
	Rappresentate del Dipartimento Ambientale Provincia componente territorialmente dell'ARPA -	-
	Rappresentate dell'Autorità di Bacino distrettuale	-
	Rappresentante dell'Azienda Sanitaria Locale territorialmente competente	-
	Esperto in Scienze Naturali Dott. Leonardo Lorusso	<input checked="" type="checkbox"/> CONCORDE <input type="checkbox"/> NON CONCORDE
	Esperto in Scienze Agrarie Dott. Ruggiero Piazzolla	<input checked="" type="checkbox"/> CONCORDE <input type="checkbox"/> NON CONCORDE
	Esperto in Ingegneria Industriale Ing. Adriano Ostuni	<input checked="" type="checkbox"/> CONCORDE <input type="checkbox"/> NON CONCORDE



ARPA PUGLIA

Sistema Nazionale
per la Protezione
dell'Ambiente

REGIONE PUGLIA
Dipartimento Mobilità, Qualità urbana, Opere pubbliche, Ecologia e Paesaggio
Sezione Autorizzazioni Ambientali
Servizio VIA, VInca

Al Presidente del Comitato Regionale V.I.A./A.I.A.
servizio.ecologia@pec.rupar.puglia.it

Oggetto: Comitato V.I.A./A.I.A. – **Parere ARPA Puglia nel procedimento ID VIA 677 - Art. 27 bis del D.Lgs. 152/2006 e s.m.i. - Provvedimento Autorizzativo Unico Regionale per il Progetto delle Sistemazioni idraulico forestali con tecniche di ingegneria naturalistica a valere su fondi PSR Puglia 2014/2020 Misura 8 Sottomisura 8.4 Azione 3 Sistemazione di aree degradate sito in agro di Peschici Località "La potassa" (FG).**

Società proponente: Mastromatteo Rita

Lavori del Comitato V.I.A./A.I.A.: seduta 09/11/2021.

Vista la convocazione prot. n. 15042 del 19/10/2021 acquisita al protocollo ARPA al n. 72089.

I sottoscritti Direttori del Dipartimento di Foggia e dell'U.O.C. Ambienti Naturali della Direzione Scientifica di ARPA Puglia, nella qualità di componenti del Comitato V.I.A./A.I.A. giusta D.D. 5/19, ai sensi del c. 4, art. 8 del RR 7/18, formalizzano il proprio contributo con la trasmissione del parere allegato.

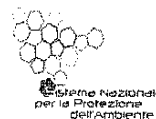
Si rimette per il prosieguo.

Il Direttore dell'U.O.C. Ambienti Naturali
Dott. Nicola Ungaro

Il Direttore del Dipartimento di Foggia
Ing. Giovanni Napolitano



ARPA PUGLIA

Sistema Nazionale
per la Protezione
dell'Ambiente

REGIONE PUGLIA
Dipartimento Mobilità, Qualità urbana, Opere pubbliche, Ecologia e Paesaggio
Sezione Autorizzazioni Ambientali
Servizio VIA, VincA
servizio.ecologia@pec.rupar.puglia.it

p.c. Direttore Generale ARPA Puglia
Avv. Vito Bruno

Direttore Scientifico ARPA Puglia
Dott. Ing. Vincenzo Campanaro

Direttore Amministrativo ARPA Puglia
Dott. Antonio Salvatore Madaro

Oggetto: ID VIA 677 - Art. 27 bis del D.Lgs. 152/2006 e s.m.i. - Provvedimento Autorizzativo Unico Regionale per il Progetto delle Sistemazioni idraulico forestali con tecniche di ingegneria naturalistica a valere su fondi PSR Puglia 2014/2020 Misura 8 Sottomisura 8.4 Azione 3 Sistemazione di aree degradate sito in agro di Peschici Località "La potassa" (FG).

Società proponente: *Mastronmatteo Rita*

Premesso che:

- Con nota PEC, acquisita al protocollo ARPA n.46652 del 29-6-2021, codesta Autorità competente comunicava l'avvio del procedimento e invitava questa Agenzia ad esprimere il parere di competenza.
- Con nota PEC, acquisita al protocollo ARPA n.49197 del 8-7-2021, codesta Autorità competente procedeva alla assegnazione pratica.
- La documentazione presa in considerazione, per l'espressione del contributo da parte di questo dipartimento, è esclusivamente quella pubblicata sul sito istituzionale regionale.

Visto e considerato quanto stabilito nei seguenti riferimenti legislativi:

- l'art. 146, comma 5 e 6 del D.Lgs. 22-1-2004 n.42 e s.m.i
- l'art. 9 comma 3 e art. 21, comma 7 del D.P.R. n.120/2017
- l'art. 6, comma 4bis della L.R. 11/2001 e s.m.i
- l'art. 28 della L.R. 11/2001 e s.m.i.
- l'art. 32 della legge n. 833/1978 e l'art. 117 del D.Lgs. n. 112/1998
- l'art. 27 del D.P.R. 380/2001

Preso atto dalla documentazione progettuale, da cui si evince che:

- Il progetto la realizzazione di interventi per il ripristino di aree localizzate che hanno subito un dissesto idrogeologico attraverso opere di captazione e drenaggio acque superficiali, e piccole opere di consolidamento con tecniche di ingegneria naturalistica: tratti di palizzata in legname di castagno, tratti di palificata viva a doppia parete in legname di castagno, briglie in legname e pietrame.
- I terreni boscati oggetto di intervento sono ubicati nel territorio del Comune di Peschici, nella località "La potassa".

Agenzia Regionale per la Prevenzione e la Protezione dell'Ambiente
Sede legale: Corso Trieste 27, 70126 Bari
Tel. 080 5460111 - Fax 080 5460150
www.arpa.puglia.it
C.F. e P. IVA. 05830420724

Dipartimento Provinciale di Foggia
Servizio Territoriale
Via Giuseppe Rosati 139 - FOGGIA
Tel. 0881 316200 -
e-mail: dop.fg@arpa.puglia.it



ARPA PUGLIA

Sistema Nazionale
per la Protezione
dell'Ambiente

- L'area interessata dal progetto rientra nella ZSC Foresta Umbra (IT9110004) e inoltre interseca le aree delimitate come Important Bird Area IBA 203 "Promontorio del Gargano e Zone Umide della Capitanata" dalla direttiva 79/409/EEC.

Valutata la documentazione progettuale acquisita dal sito istituzionale regionale, per quanto sopra evidenziato, per quanto di competenza esclusivamente in relazione ai possibili impatti sull'ambiente, non si rilevano particolari criticità. Pertanto, si esprime parere favorevole alla realizzazione del progetto, in oggetto riportato, alle seguenti condizioni:

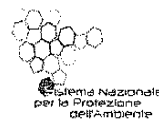
1. siano massimizzati gli accorgimenti durante la fase di allestimento e di gestione del cantiere, tali da minimizzare l'interferenza con l'habitat circostante, con particolare attenzione alla dispersione di polveri e all'accumulo di materiale derivante dalle operazioni di scavo o di movimentazione del terreno;
2. sia posta grande attenzione all'organizzazione del cantiere e siano messi in atto tutti gli accorgimenti tecnici atti a fronteggiare qualsiasi tipo di sversamento accidentale di sostanze pericolose al fine di evitare fenomeni di contaminazione dei corsi d'acqua superficiali, caratterizzati nell'area d'intervento da regime torrentizio, e delle falde sotterranee;
3. durante la fase di cantiere siano messe in atto tutte le misure di mitigazione per minimizzare le emissioni sonore;
4. sia utilizzata il più possibile la viabilità forestale di accesso e di servizio già esistente, evitando l'apertura di nuove piste che possano favorire l'insorgere di fenomeni di erosione lineare;
5. per la realizzazione delle opere di progetto si utilizzino mezzi a minore impatto e poco invasivi, ad esempio piccoli mezzi gommati, in modo tale da evitare fenomeni di compattazione dello strato superficiale del terreno ed eventuali danni alla vegetazione arborea d'interesse forestale presente nel sito, in qualche modo correlabile al passaggio dei mezzi;
6. le aree oggetto della realizzazione dell'opera siano monitorate prima dell'inizio di cantiere, con la collaborazione di un esperto naturalista, al fine di individuare la presenza di specie floristiche e faunistiche protette e di rispettare eventuali siti di rifugio e di nidificazione della fauna. In caso di rinvenimento di tali specie, si suggerisce di perimetrare l'area di interesse al fine di evitare potenziali impatti negativi dovuti alla movimentazione di uomini e mezzi durante la fase di cantiere;
7. per minimizzare l'impatto con eventuale batracofauna, i lavori siano eseguiti al di fuori del periodo riproduttivo (generalmente compreso nel periodo primaverile - estivo). Nel caso durante i lavori se ne rilevasse la presenza, si provveda, come dichiarato dallo stesso proponente, al recupero della stessa e delle eventuali ovature trasferendo tutti gli esemplari all'interno di idonee raccolte d'acqua presenti nelle immediate vicinanze;
8. qualsiasi tipo d'intervento sulla vegetazione d'interesse forestale dovrà essere autorizzato ed effettuato tenendo conto della specifica normativa di riferimento;
9. durante lo svolgimento delle operazioni di eventuale contenimento degli elementi arbustivi nelle aree in cui verranno realizzate le opere progettuali, il taglio dovrà essere effettuato evitando di danneggiare i tessuti che possono favorire processi di "ricaccio", al fine di consentire il ripristino naturale della copertura arbustiva;
10. sia previsto, dove necessario, il reimpianto delle specie arboree/arbustive, estirpate durante la fase di realizzazione degli interventi, in altre aree idonee e ne sia monitorato il grado di attecchimento; nel caso in cui le piante non dovessero attecchire, si provveda alla messa a dimora di nuove piante nel periodo idoneo (autunno-inizio primavera) utilizzando materiale vivaistico riferibile a specie autoctone (ecotipi locali), corredato da certificazione di origine;

Agenzia Regionale per la Prevenzione e la Protezione dell'Ambiente
Sede legale: Corso Trieste 27, 70126 Bari
Tel. 080 5460111 - Fax 080 5460150
www.arpa.puglia.it
C.F. e P. IVA. 05830420724

Dipartimento Provinciale di Foggia
Servizio Territoriale
Via Giuseppe Rosati 139 - FOGGIA
Tel. 0881 316200 -
e-mail: dop.fg@arpa.puglia.it



ARPA PUGLIA

Sistema Nazionale
per la Protezione
dell'Ambiente

11. a conclusione della realizzazione degli interventi previsti, sia ripristinato lo stato dei luoghi delle aree utilizzate per l'allestimento del cantiere.

Per tutti gli aspetti non esplicitamente indicati nella presente valutazione il gestore è comunque tenuto al rispetto delle disposizioni contenute nelle normative settoriali in materia di protezione dell'ambiente, nonché ad acquisire eventuali ulteriori autorizzazioni.

La presente valutazione è rilasciata, per quanto di competenza, quale atto endoprocedimentale, sono fatti salvi i diritti dei terzi, le determinazioni delle altre autorità competenti e la titolarità di codesta Autorità Competente per quanto attiene il provvedimento propedeutico al rilascio del parere finale dell'autorizzazione in questione.



Autorità di Bacino Distrettuale dell'Appennino Meridionale

www.distrettoappenninomeridionale.it – PEC: protocollo@pec.distrettoappenninomeridionale.it

Alla Regione Puglia

Sezione Autorizzazioni Ambientali

pec: servizio.ecologia@pec.rupar.puglia.it

e, p.c. **Alla Regione Puglia - Autorità di Gestione PSR 2014-2020**

c.a. Responsabile Sottomisura 8.4

pec: patrimonioforestale.psr@pec.rupar.puglia.it

e, p.c. **Al Comune di Peschici (FG)**

pec: protocollo.comunepeschici@pec.it

e, p.c. **Alla Sig.ra Mastromatteo Rita**

pec: mastromatteorita@confagricoltura.legalmail.it

Oggetto: ID_VIA: 677 - Art. 27 bis del D.Lgs. 152/2006 e s.m.i. – Provvedimento Autorizzativo Unico Regionale per il progetto delle “Sistemazioni idraulico forestali con tecniche di ingegneria naturalistica a valere su fondi P.S.R. Puglia 2014-2020 Misura 8 - Sottomisura 8.4 “Sostegno al ripristino delle foreste danneggiate da incendi, da calamità naturali ed eventi catastrofici” - Azione 3 “Sistemazione di aree degradate” sito in agro di Peschici, Località La potassa. Proponente: Mastromatteo Rita. [FLV 52-2022].

[da citare integralmente nella risposta].

Con riferimento alla nota prot. AOO_89-05/04/2022/4524, della Sezione Autorizzazioni Ambientali della Regione Puglia, acquisita agli atti con n. 9593 in data 05/04/2022, con la quale codesta Sezione ha comunicato la convocazione dell’ultima seduta di Conferenza di Servizi Decisoria in modalità sincrona telematica, prevista per il giorno 12/05/2022 (ore 12:00), si rappresenta quanto segue.

La scrivente Autorità di Bacino Distrettuale, esaminato gli elaborati di progetto pubblicati e verificato che tali elaborati sono coerenti con la documentazione progettuale trasmessa dalla ditta proponente e acquisita agli atti al n. 9917 in data 02/09/2019, da ciò emerge che il progetto proposto in oggetto non abbia subito modifiche; pertanto, per gli interventi proposti dalla sig.ra Mastromatteo Rita, si conferma il parere espresso con propria nota n. 9292 del 18/05/2020 (Allegato 1).

Si precisa, inoltre che, il succitato parere, è già presente sul Portale Ambientale regionale, caricato tra gli elaborati di progetto in data 25/06/2021; tuttavia lo stesso si allega alla presente per una più rapida consultazione.

Si resta a disposizione per qualsiasi chiarimento.

Il Dirigente Tecnico

dott. geol. Gennaro Capasso

Il Segretario Generale

dott.ssa geol. Vera Corbelli

Referente pratica:

dott. agr. Floriana La Viola

Allegato 1: Nota prot. n. 9292 del 18/05/2020



Autorità di Bacino Distrettuale dell'Appennino Meridionale

www.distrettoappenninomeridionale.it - PEC: protocollo@pec.distrettoappenninomeridionale.it

Alla Autorità di Gestione PSR 2014-2020 - Regione Puglia

pec: autorita_gestione_psr@pec.rupar.puglia.it

c.a. Responsabile Sottomisura 8.4

pec: patrimonioforestale.psr@pec.rupar.puglia.it

e, p.c. Alla **Regione Puglia - Servizio Autorità Idraulica**
Sezione Lavori Pubblici
pec: servizio.lavoripubblici@pec.rupar.puglia.it

e, p.c. Alla **Regione Puglia - Servizio Via e Vinca**
pec: servizio.ecologia@pec.rupar.puglia.it

e, p.c. Al **Comune di Peschici**
pec: protocollo.comunepeschici@pec.it

e, p.c. Alla **Sig.ra Mastromatteo Rita**
pec: mastromatteorita@confagricoltura.legalmail.it

e, p.c. Al **Dott. For. Orazio Cilenti**
pec: o.cilenti@epap.conafpec.it

e, p.c. Al **Dott. Ing. Leonardo Schiavone**
pec: leonardo.schiavone@ingpec.eu

Oggetto: P.S.R. Puglia 2014-2020. Misura 8 "Investimenti nello sviluppo delle aree forestali e nel miglioramento della redditività delle foreste". Sottomisura 8.4 "Sostegno al ripristino delle foreste danneggiate da incendi, da calamità naturali ed eventi catastrofici". Proponente: Mastromatteo Rita. DdS: 54250670293. Comune di Peschici (FG).

Con riferimento alla richiesta di parere per gli interventi richiamati in oggetto, la scrivente Autorità di Bacino Distrettuale rappresenta quanto segue.

Con D.Lgs. 152/2006 e s.m.i. sono state soppresse le Autorità di Bacino di cui alla L. 183/89 e contestualmente istituite le Autorità di Bacino Distrettuali, tra le quali quella relativa al Distretto Idrografico dell'Appennino Meridionale, che con la pubblicazione del DPCM 04/04/2018 sulla G.U. n. 135 del 13/06/2018, ha avuto piena operatività.

L'esame istruttorio delle richieste di parere formulate a questa Autorità di Bacino Distrettuale è condotto con riferimento ai Piani di Gestione Distrettuali per il rischio alluvioni (PGRA)¹ e per le acque (PGA)² nonché ai piani stralcio per l'assetto idrogeologico (PAI)³ redatti dalle ex-Autorità di Bacino

¹ Piano di Gestione Rischio Alluvioni, elaborato ai sensi dell'art. 7 della Direttiva 2007/60/CE e dell'art. 7 del D.Lgs. 49/2010 ed adottato, nella fase di primo ciclo (2010-2015), con relativa VAS, ai sensi dell'art. 4 comma 3 del D.Lgs. 219/2010, con Del. n. 2 del Comitato Istituzionale Integrato del 03/03/2016 e DPCM del 27/10/2016 G.U. Serie generale n. 28 del 03/02/2017. Adottato, nella fase di secondo ciclo (2016-2021) dalla Conferenza Istituzionale Permanente il 20/12/2019 con Del. n. 1 del 20/12/2019, di adozione delle mappe di aggiornamento della Pericolosità e del Rischio da Alluvioni e con Del. n. 2 del 20/12/2019 di adozione, ai sensi dell'art. 65 del D.Lgs. 152/2006, delle Misure di Salvaguardia per i territori individuati a diverso grado di Pericolosità nel PGRA e non nei PAI, entrambe pubblicate sulla Gazzetta Ufficiale n. 98 del 14/04/2020 e sul Bollettino Ufficiale della Regione Puglia n. 53 del 16/04/2020.

² Piano di Gestione Acque, elaborato ai sensi dell'art. 13 della Direttiva 2000/60/CE e dell'art. 17 del D.Lgs. 152/2006. Primo ciclo del PGA (2000-2009) con la relativa procedura VAS, approvato con DPCM del 10/04/2013 e pubblicato sulla G.U. n. 160 del 30/07/2013. Secondo ciclo del PGA (2010-2015) adottato ai sensi dell'art. 66 del D.Lgs. 152/2006, con Del. n. 2 del Comitato Istituzionale del 17/12/2015 approvato ai sensi dell'art. 4 comma 3 del D.Lgs. 219/2010, con Del. n. 1 del Comitato Istituzionale Integrato del 03/03/2016 e con DPCM del 27/10/2016 G.U. Serie generale n. 25 del 31/01/2017. Terzo ciclo del PGA (2016-2021) in corso.

³ Territorio dell'UoM Puglia: Piano di Bacino stralcio Assetto Idrogeologico (PAI), approvato con Delibera del Comitato Istituzionale dell'Autorità di Bacino della Puglia n. 39 del 30 novembre 2005 e successivi aggiornamenti.



Autorità di Bacino Distrettuale dell'Appennino Meridionale

www.distrettappenninomeridionale.it – pec.protocollo@pec.distrettappenninomeridionale.it

comprese nel Distretto Idrografico dell'Appennino Meridionale, vigenti per lo specifico ambito territoriale d'intervento.

Per quanto attiene il Piano di Gestione del rischio alluvioni (PGRA) si rappresenta che esso è lo strumento di riferimento nella pianificazione in ambito distrettuale della strategia per la gestione del rischio da alluvioni. In considerazione dell'art.7 co.6 lett. a) e b) del D.Lgs. 49/2010, gli Enti territorialmente interessati sono tenuti a conformarsi alle disposizioni del PGRA rispettandone le prescrizioni nel settore urbanistico, ai sensi dei commi 4 e 6 dell'articolo 65 del decreto legislativo n. 152 del 2006 e predisponendo o adeguando, nella loro veste di organi di protezione civile, per quanto di competenza, i piani urgenti di emergenza di cui all'articolo 67, comma 5, del decreto legislativo n. 152 del 2006, facendo salvi i piani urgenti di emergenza già predisposti ai sensi dell'articolo 1, comma 4, del decreto-legge 11 giugno 1998, n. 180, convertito, con modificazioni, dalla legge 3 agosto 1998, n. 267. Si specifica, inoltre, che dalla data di pubblicazione sulla Gazzetta Ufficiale e sui Bollettini Regionali, negli ambiti perimetrati dalle mappe del PGRA e non ricompresi nei PAI, vigono misure di salvaguardia, le quali decadono con l'adozione del Decreto Segretariale di aggiornamento dei relativi PAI e, comunque, non oltre novanta giorni dalla data di pubblicazione sulla Gazzetta Ufficiale e sui Bollettini Ufficiali delle Regioni della delibera di adozione di tali misure di salvaguardia da parte della Conferenza Istituzionale permanente.

Ciò premesso si fa preliminarmente presente che ogni attività e ogni intervento da realizzare deve essere tale da:

- *non incrementare il rischio idrogeologico areale (considerando ininfluente l'incremento del valore areale dei beni esposti conseguente alla realizzazione degli interventi di cui al PSR in parola; tale condizione si ottiene se, con riferimento all'intera porzione di territorio il cui rischio potrebbe negativamente modificarsi proprio a seguito della realizzazione dell'intervento, il livello di pericolosità e di danno nella situazione susseguente la realizzazione dell'intervento è inferiore o uguale al livello di pericolosità e di danno precedente);*
- *migliorare o comunque non peggiorare le condizioni di sicurezza del territorio e di difesa del suolo, nonché le condizioni di funzionalità idraulica;*
- *non costituire in nessun caso un fattore di aumento della pericolosità idraulica né localmente, né nei territori a valle o a monte, producendo significativi ostacoli al normale libero deflusso delle acque ovvero causando una riduzione significativa della capacità di invaso delle aree interessate senza compromettere la generale stabilità del territorio;*
- *non aggravare le condizioni di stabilità dei pendii;*
- *non costituire un elemento pregiudizievole all'attenuazione o all'eliminazione delle specifiche cause di rischio e pericolosità esistenti;*
- *non pregiudicare le sistemazioni idrauliche e di messa in sicurezza dei versanti né la realizzazione degli interventi previsti dalla pianificazione di bacino e/o dagli strumenti di programmazione provvisoria e urgente;*

AUTORITA' DI BACINO DISTRETTUALE DELL'APPENNINO MERIDIONALE
Protocollo Partenza N. 10980/2022 del 21-04-2022
APPENNINO MERIDIONALE
Protocollo Partenza N. 9293/2020 del 18-05-2020
Doc. Principale - Copia Documento



Autorità di Bacino Distrettuale dell'Appennino Meridionale

www.distrettoappenninomeridionale.it - PIX@protocollo@pec.distrettoappenninomeridionale.it

- limitare l'impermeabilizzazione superficiale del suolo impiegando tipologie costruttive e materiali tali da controllare la ritenzione temporanea delle acque anche attraverso adeguate reti di regimazione e di drenaggio;
- rispondere a criteri di basso impatto ambientale.

Tutto quanto sopra evidenziato, la scrivente Autorità di Bacino Distrettuale,

vista:

- l'istanza della ditta Mastromatteo Rita, acquisita agli atti al n. 9917 in data 02/09/2019 e gli elaborati progettuali allegati alla succitata richiesta;
- la relazione geologica, a integrazione spontanea degli elaborati progettuali, acquisita agli atti al n. 10757 in data 23/09/2019;
- la nota prot. A000_001/PSR del 21/10/2019 - 0003004, dell'Autorità di Gestione del PSR Puglia 2014/2020, acquisita agli atti con n. 12270 del 25/10/2019, con la quale si chiedeva a quest'Autorità di Bacino Distrettuale la valutazione d'urgenza della compatibilità al P.A.I. degli interventi della Misura 8 del PSR Puglia 2014/2020;
- la nota prot. 13026 del 12/11/2019 con la quale questa Autorità, in riscontro alla precedente nota prot. n. 3004/2019 dell'Autorità di Gestione del PSR, esprime la coerenza degli interventi previsti per le sottomisure 8.1, 8.2, 8.3, 8.4, 8.5, 8.6 del PSR Puglia 2014-2020, con la Pianificazione di Bacino e di Distretto alla condizione che ciascun intervento risponda alle prescrizioni generiche riportate nella stessa nota e alle prescrizioni specifiche riportate nell'Allegato 1 - Tabella A, in relazione alla localizzazione degli interventi rispetto alle aree disciplinate dai P.A.I. e dalle relative Norme Tecniche di Attuazione (N.T.A.), così come rappresentato nell'Allegato 2 - Tabella B, specificando che qualora l'intervento non è richiamato in quest'ultima tabella, il progetto è subordinato al procedimento autorizzativo previsto dalle vigenti N.T.A. del P.A.I.;
- la Determina Dirigenziale n. 391 del 20/11/2019 dell'Autorità di Gestione del PSR Puglia 2014-2020, con la quale è stato formalmente acquisito il parere di questa Autorità di Bacino Distrettuale;
- lo studio di compatibilità idrologica-idraulica, a integrazione della documentazione trasmessa, acquisita agli atti al n. 6536 in data 30/03/2020;

rilevato che:

- l'intervento interessa terreni censiti nel Nuovo Catasto Terreni del Comune di Peschici al Fg. 24 p.la 22;
- dalla relazione tecnica, a firma del dott. for. Orazio Cilenti, emerge che il progetto, per l'azione 3 della sottomisura 8.4, in un'area boscata, prevede interventi per il ripristino e il consolidamento dei versanti e interventi lungo corsi d'acqua interessati da fenomeni erosivi, mediante la realizzazione di opere basate sulle tecniche di ingegneria naturalistica, in particolare, si prevedono:
 - tratti di palizzata per una lunghezza complessiva di ca. 2.000 m.
 - tratti di palificata viva spondale a parete doppia, per un volume complessivo di 400,00 m³;
 - briglie in legname e pietrame (totale n. 4), per una volumetria complessiva di 200 m³;



Autorità di Bacino Distrettuale dell'Appennino Meridionale

www.distrettoappenninomeridionale.it - [PEC: protocollo@pec.distrettoappenninomeridionale.it](mailto:PEC.protocollo@pec.distrettoappenninomeridionale.it)

produrranno a valle, contribuendo a ridurre i fenomeni alluvionali regimando la confluenza nei collettori principali”;

- dei contenuti della relazione geologica, a firma del dott. geol. Giovanni Scirocco, nella quale sono state illustrate le caratteristiche geologiche, idrogeologiche, geomorfologiche e sismiche, geotecniche dell'area di interesse, sulla base del modello geologico e geotecnico locale e sono state effettuate verifiche di stabilità di versanti;
- delle conclusioni a cui perviene il dott. geol. Giovanni Scirocco secondo cui: *“gli interventi in progetto mirano principalmente a favorire lo sviluppo di un ecosistema più stabile, svolgere una funzione protettrice del suolo (difesa idrogeologica) ... omissis attuate anche tramite la piantumazione con piante arboree e arbustive autoctone perenni, protettive”;*
- dello studio di compatibilità idraulica e idrologica, a firma dell'ing. Leonardo Schiavone, in cui è stata effettuata la modellazione idraulica, *ante e post operam*, in condizioni di moto permanente in corrispondenza di portate di piena per tempi di ritorno di 30, 200 e 500 anni, determinate con metodo razionale;
- le conclusioni a cui perviene l'ing. Leonardo Schiavone, secondo cui: *“omissis ... la realizzazione delle opere di progetto, consistenti, in particolare in n. 4 briglie, oltre a permettere il corretto deflusso delle acque, garantiscono che la portata defluisca quasi sempre in condizioni di corrente veloce, evitando la formazione di profili di rigurgito caratterizzati da incrementi del tirante idrico. Gli interventi di sistemazione idraulica previsti in alveo, quindi, non generano problematiche e sono idraulicamente compatibili con le condizioni idrologiche e idrauliche del bacino di progetto.”;*

per quanto innanzi esposto e per quanto di propria competenza, fatta salva diversa valutazione dell'Autorità Idraulica competente, ai sensi della Legge 112/1998 e s.m.i., atteso che le finalità degli interventi proposti sono compatibili con le norme di piano del P.A.I. e con le misure dei piani di gestione di distretto (P.G.A., P.G.R.A.), questa Autorità di Bacino Distrettuale conferma, per tutte le opere consentite, le prescrizioni generali richiamate nella nota prot. n. 13026 del 12/11/2019, e demanda al Responsabile del procedimento autorizzativo finale la verifica di ottemperanza delle seguenti ulteriori prescrizioni:

- le attività connesse alla realizzazione degli interventi proposti siano rispettose dei dettami normativi delle Norme Tecniche di Attuazione del Piano di Bacino Stralcio Assetto Idrogeologico vigente;
- gli interventi di ingegneria naturalistica previsti, palizzata e palificata, siano disposti al di fuori delle aree di allagamento che si realizzano in occorrenza di un evento di piena con tempo di ritorno bicentenario, così come individuate a seguito dei risultati dello Studio di compatibilità idrologica-idraulica allegato al progetto;
- durante la permanenza dei cantieri dovranno essere garantite adeguate condizioni di sicurezza per le maestranze e in modo che i lavori si svolgano senza creare, neppure temporaneamente, un ostacolo significativo al regolare deflusso delle acque e instabilità del suolo, tenendo conto delle condizioni meteorologiche avverse segnalate dalla Protezione Civile ai diversi livelli territoriali;



Autorità di Bacino Distrettuale dell'Appennino Meridionale

www.distrettoappenninomeridionale.it - PEC: protocollo@pec.distrettoappenninomeridionale.it

- sia effettuata la manutenzione periodica delle opere idrauliche, a carico del proprietario dei fondi, al fine di mantenerne l'efficienza nel tempo;
- infine, si rileva l'opportunità per l'elaborazione dei dati climatici utilizzati per l'inquadramento del sito di intervento, di effettuare analisi su serie storiche aggiornate, anche in considerazione delle variazioni degli andamenti termo-pluviometrici che si registrano.

Il presente parere si riferisce esclusivamente agli elaborati progettuali trasmessi, in formato elettronico, e conservati agli atti di questa Autorità di Bacino Distrettuale.

Il Dirigente Tecnico
dott. geol. *Gennaro Capasso*

Il Segretario Generale
dott.ssa geol. *Vera Corbelli*

Referenti pratici:
dott. agr. *Floriana La Viola*
tel. 080 9482257 - flaviola@distrettoappenninomeridionale.it
Geol. *Nicola Palumbo*

AUTORITA' DI BACINO DISTRETTUALE DELL'APPENNINO MERIDIONALE
Protocollo Partenza N. 10980/2022 del 21-04-2022
Doc. Principale - Copia Documento
AUTORITA' DI BACINO DISTRETTUALE DELL'APPENNINO MERIDIONALE
Protocollo Partenza N. 9293/2020 del 18-05-2020
Doc. Principale - Copia Documento