

DELIBERAZIONE DELLA GIUNTA REGIONALE 11 maggio 2022, n. 641

D. Lgs. n. 102/04 - art. 6 - Proposta urgente al Ministero delle Politiche Agricole Alimentari e Forestali di declaratoria delle eccezionali avversità atmosferiche. Infezioni di organismi nocivi ai vegetali per l'annualità 2021. Diffusione del batterio *Xylella fastidiosa*. Territori dei Comuni delle Province di Lecce, Taranto e Brindisi. Accesso al Fondo di Solidarietà Nazionale

L'Assessore all'Agricoltura, Industria Agroalimentare, Risorse agroalimentari, Riforma fondiaria, Caccia e pesca, Foreste, Donato Pentassuglia, sulla base dell'istruttoria esperita dal Servizio Associazionismo, Qualità e Mercati, confermata dal Dirigente del medesimo Servizio e dal Dirigente della Sezione Competitività delle Filiere Agroalimentari, riferisce:

Il Decreto Legislativo n. 102 del 29/03/2004 e ss.mm.ii., ha stabilito la nuova disciplina del Fondo di Solidarietà Nazionale abrogando la legge 185 del 14/02/1992;

L'art. 6 del Decreto Legislativo 102/2004 ha fissato le procedure per l'emanazione del decreto di declaratoria della eccezionalità di eventi avversi al fine del riconoscimento, agli aventi diritto, dei diversi tipi di provvidenze previste dalla normativa medesima. In particolare la predetta normativa ha stabilito che, a conclusione degli accertamenti dei danni e della delimitazione delle aree interessate dall'evento avverso, la Giunta regionale deliberi la proposta di declaratoria entro il termine di 60 giorni dalla cessazione del medesimo evento. Con il medesimo provvedimento devono indicarsi le provvidenze da concedersi comprese fra quelle previste dall'art. 5 dello stesso Decreto Legislativo;

Il Decreto Legislativo all'art. 5 comma 5 prevede che dalla data di pubblicazione nella Gazzetta Ufficiale della Repubblica Italiana del decreto di declaratoria, decorre il termine di 45 giorni per la presentazione delle domande di concessione delle provvidenze da parte dei conduttori delle aziende agricole;

Il medesimo decreto all'art. 5 comma 1 statuisce che possono beneficiare delle provvidenze previste, le imprese agricole che abbiano subito danni superiori al 30 per cento della produzione lorda vendibile aziendale media, e che la stessa sia calcolata sul triennio precedente o sui cinque anni precedenti togliendo l'anno con la produzione più elevata e quello con la produzione più bassa, esclusa quella zootecnica;

Il medesimo decreto all'art. 6, comma 1, statuisce che, al fine di attivare gli interventi di cui all'articolo 5, le regioni competenti, attuata la procedura di delimitazione del territorio colpito e di accertamento dei danni conseguenti, deliberano, entro il termine perentorio di sessanta giorni dalla cessazione dell'evento dannoso, la proposta di declaratoria della eccezionalità dell'evento stesso, nonché, tenendo conto della natura dell'evento e dei danni, l'individuazione delle provvidenze da concedere fra quelle previste dall'articolo 5 e la relativa richiesta di spesa. Il suddetto termine è prorogato di trenta giorni in presenza di eccezionali e motivate difficoltà accertate dalla giunta regionale;

L'art. 9 del DI 2484 del 6 marzo 2020 dispone che in favore delle imprese agricole che hanno subito danni superiori al 30% della Produzione Lorda Vendibile (PLV in seguito alla diffusione della *Xylella fastidiosa* nei territori delimitati della Regione Puglia, possono essere concessi interventi compensativi ai sensi del D.Lgs 102/2004 e ss.mm.ii. nei limiti e alle condizioni stabilite dalle relative disposizioni attuative adottate a livello regionale;

Nella Gazzetta Ufficiale della Repubblica Italiana, serie generale n. 181 del 20/07/2020 è stato pubblicato il Decreto 23 giugno 2020 - Individuazione dei criteri, priorità e procedure di attuazione delle disposizioni di cui all'art. 9 del decreto 6 marzo 2020, per la concessione di contributi compensativi del Fondo di Solidarietà Nazionale fino ad un massimo di 3 esercizi a favore delle imprese agricole colpite dall'infezione *Xylella fastidiosa* nel territorio della Regione Puglia;

Il Decreto attuativo del DI 2484 del 6 marzo 2020, in particolare:

- all'art. 1, dispone, tra l'altro, che gli aiuti sono concessi in conformità all'art. 26, paragrafo 9 del regolamento (UE) n. 702/2004;

- all'art. 2, definisce i costi ammissibili e le modalità dell'aiuto;
- all'art. 3, definisce i beneficiari;
- all'art. 5, dispone che *"al fine di attivare gli interventi di cui all'articolo 1, comma 1, la Regione Puglia, attuata la procedura di delimitazione del territorio colpito e di accertamento dei danni conseguenti, delibera la proposta di declaratoria della eccezionalità dell'evento, nonché tenendo conto della natura dell'evento e dei danni, procede con l'individuazione delle provvidenze da concedere fra quelle previste dall'articolo 1, comma 1 e la relativa richiesta di spesa"*.

Nell'annualità 2021 nei territori delle province di Lecce, Brindisi e Taranto al verificarsi di infezioni di organismi nocivi ai vegetali causati dalla diffusione di batterio *Xylella fastidiosa* è stato avviato, a seguito delle segnalazioni di danno pervenute dai Comuni e dalle Organizzazioni professionali agricole, l'iter previsto dal D. Lgs 102/2004 e ss.mm.ii.

I Servizi Territoriali della Regione Puglia di Brindisi, Taranto e di Lecce, effettuati i necessari sopralluoghi per rilevare il tipo, la natura e l'entità del danno, hanno accertato che sussistevano le condizioni per formulare la proposta di declaratoria dell'eccezionalità dell'evento avverso al Ministero delle Politiche Agricole Alimentari, Forestali e del Turismo per l'emanazione del decreto, così come riportato nelle relazioni acquisite agli atti della Sezione Competitività delle Filiere Agroalimentari, quale parti integranti del presente provvedimento e che di seguito si elencano:

- ✓ Servizio Territoriale di Brindisi - relazione prot. n. 15270 del 21/03/2022;
- ✓ Servizio Territoriale di Taranto - relazione prot. n. 15623 del 22/03/2022;
- ✓ Servizio Territoriale di Lecce - relazione prot. n. 14932 del 17/03/2022;

Dalle relazioni presentate dai Servizi Territoriali di Brindisi, di Taranto e di Lecce, risulta che, rapportando il valore del danno alla produzione compromessa dal batterio *Xylella fastidiosa* al valore della produzione lorda vendibile ordinaria, si raggiunge un'entità del danno superiore al 30%, soglia prevista dalla normativa vigente per dar corso alla richiesta della declaratoria dell'eccezionalità dell'evento avverso.

Di contro, dalle relazioni presentate dai Servizi Territoriali di Bari/BAT e di Foggia, rispettivamente prot. n. 4653 del 28/01/2022 e prot. n. 815 del 25/01/2022 risulta che, rapportando il valore del danno alla produzione compromessa dal batterio *Xylella fastidiosa* al valore della produzione lorda vendibile ordinaria, non si raggiunge un'entità del danno superiore al 30%, soglia prevista dalla normativa vigente per dar corso alla richiesta della declaratoria dell'eccezionalità dell'evento avverso.

Nelle relazioni dei Servizi Territoriali di Brindisi, di Taranto e di Lecce, su menzionate, sono riportate le previsioni delle spese occorrenti per la concessione delle provvidenze ai danni alla produzione previste dall'art. 5 c. 2 di cui alle lettere a), b), c) e d) del Decreto Legislativo n. 102/02.

Le relazioni dei Servizi territoriali di Brindisi, di Taranto e di Lecce, in allegato al provvedimento, riportano i territori per i quali il danno risulta essere superiore al 30% del valore della produzione lorda vendibile ordinaria, individuando per le Province di Brindisi e di Lecce, l'intero territorio provinciale e i territori dei Comuni di Manduria, Maruggio, Avetrana, Sava, Torricella, Fragagnano, Lizzano, San Marzano di San Giuseppe, Pulsano, Roccaforzata, Monteiasi, Faggiano e Carosino afferenti alla provincia di Taranto;

Si ritiene pertanto opportuno avanzare al Ministero delle Politiche Agricole Alimentari e Forestali proposta di declaratoria per infezioni di organismi nocivi ai vegetali causati dalla diffusione dal batterio *Xylella fastidiosa* nel territorio delle Province di Brindisi, di Taranto e di Lecce, come sopra specificati, per l'annualità 2021, al fine dell'accesso al Fondo di Solidarietà Nazionale in favore delle ditte beneficiarie colpite dalla suddetta calamità.

La pubblicazione sul BURP, nonché la pubblicazione all'Albo o sul sito istituzionale, salve le garanzie previste dalla legge 241/1990 in tema di accesso ai documenti amministrativi, avviene nel rispetto della tutela della riservatezza dei cittadini secondo quanto disposto dal Regolamento UE n. 679/2016 in materia di protezione dei dati personali, nonché dal D.Lgs. 196/2003 ss.mm.ii., ed ai sensi del vigente Regolamento regionale 5/2006 per il trattamento dei dati sensibili e giudiziari, in quanto applicabile. Ai fini della pubblicità legale, il presente provvedimento è stato redatto in modo da evitare la diffusione di dati personali identificativi non necessari ovvero il riferimento alle particolari categorie di dati previste dagli articoli 9 e 10 del succitato Regolamento UE.

Copertura finanziaria ai sensi del d.lgs. n. 118/2011 e smi

La presente deliberazione non comporta implicazioni, dirette e/o indirette, di natura economico-finanziaria e/o patrimoniale e dalla stessa non deriva alcun onere a carico del bilancio regionale.

L'Assessore all'Agricoltura, Industria Agroalimentare, Risorse agroalimentari, Riforma fondiaria, Caccia e pesca, Foreste, Donato Pentassuglia relatore sulla base delle risultanze istruttorie come innanzi illustrate, ai sensi dell'art. 4 della legge regionale n. 7/97, propone alla Giunta:

1. di prendere atto di quanto riportato nelle premesse e di fare propria la proposta dell'Assessore all'Agricoltura, Industria Agroalimentare, Risorse agroalimentari, Riforma fondiaria, Caccia e pesca, Foreste;
2. approvare l'allegato, parte integrante, composto da n. 47 (quarantasette) facciate, costituito da:
 - ✓ Servizio Territoriale di Brindisi - relazione prot. n. 15270 del 21/03/2022;
 - ✓ Servizio Territoriale di Taranto - relazione prot. n. 15623 del 22/03/2022;
 - ✓ Servizio Territoriale di Lecce - relazione prot. n. 14932 del 17/03/2022;
3. prendere atto che dalle relazioni dei Servizi territoriali di Brindisi, di Taranto e Lecce, i territori, per i quali la diminuzione del valore della produzione lorda vendibile ordinaria risulta superiore al 30%, sono costituiti dalla totalità dei comuni afferenti alle Province di Brindisi e di Lecce e dai comuni di Manduria, Maruggio, Avetrana, Sava, Torricella, Fragagnano, Lizzano, San Marzano di San Giuseppe, Pulsano, Roccaforzata, Monteiasi, Faggiano e Carosino afferenti alla provincia di Taranto;
4. richiedere al Ministero delle Politiche Agricole Alimentari, Forestali l'emissione del decreto di declaratoria, per infezioni di organismi nocivi ai vegetali causati dalla diffusione di batterio *Xylella fastidiosa* nel territorio delle Province di Brindisi, di Taranto e di Lecce, per l'annualità 2020, come sopra specificato, al fine di consentire l'accesso al Fondo di Solidarietà Nazionale, come previsto dal D.Lgvo. n. 102/04, modificato dal D.Lgvo 82/2008, art. 5 comma 2 lett. a),b),c),d) agli aventi diritto;
5. disporre che il dirigente della Sezione Competitività delle Filiere Agroalimentari provveda alla trasmissione del presente provvedimento al Ministero delle Politiche Agricole Alimentari, Forestali e del Turismo per richiedere l'emanazione del decreto di declaratoria.
6. di disporre la pubblicazione della presente Deliberazione nel BURP e sul sito internet istituzionale della Regione Puglia.

I sottoscritti attestano che il procedimento istruttorio è stato espletato nel rispetto della vigente normativa regionale, nazionale e comunitaria, che il presente schema di provvedimento, predisposto ai fini dell'adozione dell'atto finale da parte della Giunta regionale è conforme alle risultanze istruttorie.

AP Servizi al territorio
(Francesco Matarrese)

Dirigente del Servizio Associazionismo, Qualità e Mercati
(Nicola Laricchia)

Dirigente della Sezione Competitività delle Risorse Agroalimentari
(Luigi Trotta)

Il sottoscritto Direttore di Dipartimento non ravvisa la necessità di esprimere sulla proposta di delibera le osservazioni ai sensi del combinato disposto dagli art. 18 e 20 del DPR 443/2015

Direttore Dipartimento Agricoltura, Sviluppo Rurale e Ambientale
(Gianluca Nardone)

L'Assessore all'Agricoltura, Industria Agroalimentare, Risorse agroalimentari, Riforma fondiaria, Caccia e pesca, Foreste
(Donato PENTASSUGLIA)

LA GIUNTA

Udita la relazione e la conseguente proposta dell'Assessore all'Agricoltura, Industria Agroalimentare, Risorse agroalimentari, Riforma fondiaria, Caccia e pesca, Foreste;

Viste le sottoscrizioni apposte in calce alla proposta di deliberazione;

Ad voti unanimi espressi nei modi di legge.

DELIBERA

1. di prendere atto di quanto riportato nelle premesse e di fare propria la proposta dell'Assessore all'Agricoltura, Industria Agroalimentare, Risorse agroalimentari, Riforma fondiaria, Caccia e pesca, Foreste;
2. approvare l'allegato, parte integrante, composto da n. 47 (quarantasette) facciate, costituito da:
 - ✓ Servizio Territoriale di Brindisi - relazione prot. n. 15270 del 21/03/2022;
 - ✓ Servizio Territoriale di Taranto - relazione prot. n. 15623 del 22/03/2022;
 - ✓ Servizio Territoriale di Lecce - relazione prot. n. 14932 del 17/03/2022;
3. prendere atto che dalle relazioni dei Servizi territoriali di Brindisi, di Taranto e Lecce, i territori, per i quali la diminuzione del valore della produzione lorda vendibile ordinaria risulta superiore al 30%, sono costituiti dalla totalità dei comuni afferenti alle Province di Brindisi e di Lecce e dai comuni di Manduria, Maruggio, Avetrana, Sava, Torricella, Fragagnano, Lizzano, San Marzano di San Giuseppe, Pulsano, Roccaforzata, Monteiasi, Faggiano e Carosino afferenti alla provincia di Taranto;
4. richiedere al Ministero delle Politiche Agricole Alimentari, Forestali l'emissione del decreto di declaratoria, per infezioni di organismi nocivi ai vegetali causati dalla diffusione di batterio Xylella

fastidiosa nel territorio delle Province di Brindisi, di Taranto e di Lecce, per l'annualità 2020, come sopra specificato, al fine di consentire l'accesso al Fondo di Solidarietà Nazionale, come previsto dal D.Lgvo. n. 102/04, modificato dal D.Lgvo 82/2008, art. 5 comma 2 lett. a),b),c),d) agli aventi diritto.

5. disporre che il dirigente della Sezione Competitività delle Filiere Agroalimentari provveda alla trasmissione del presente provvedimento al Ministero delle Politiche Agricole Alimentari, Forestali e del Turismo per richiedere l'emanazione del decreto di declaratoria.
6. di disporre la pubblicazione della presente Deliberazione nel BURP e sul sito internet istituzionale della Regione Puglia.

Il Segretario della Giunta

ANNA LOBOSCO

Il Presidente della Giunta

RAFFAELE PIEMONTESE



**REGIONE
PUGLIA**

DIPARTIMENTO AGRICOLTURA, SVILUPPO RURALE E
AMBIENTALE
SEZIONE COORDINAMENTO SERVIZI TERRITORIALI
SERVIZIO TERRITORIALE AGRICOLTURA - LECCE

Il presente allegato è costituito da n. 47 facciate
Il dirigente di Sezione



Luigi Trotta
25.03.2022 18:20:08 GMT+00:00

Regione Puglia
Sezione Coordinamento dei Servizi Territoriali
UD: Ufficio Provinciale Agricoltura - Lecce

AOO_180/PROT
17/03/2022 - 0014932
Prot.: Uscita - Registri: Protocollo Generale

DIRETTORE
DIPARTIMENTO AGRICOLTURA, SVILUPPO RURALE
REGIONE PUGLIA
Pec. direttore.areasvilupporurale.regione@pec.rupar.puglia.it

SEZIONE COMPETITIVITA' DELLE FILIERE AGROALIMENTARI
SERVIZIO ASSOCIAZIONISMO QUALITA' E MERCATI
pec.: sezione.filieraagroalimentari@pec.rupar.puglia.it

SEZIONE COORDINAMENTO SERVIZI TERRITORIALI
pec.: coordinamentoserviziterritoriali@pec.rupar.puglia.it

trasmissione via pec

OGGETTO:

D. Lgs. 29/03/2004, n. 102 – art. 5 - 6 - ; Decreto n. 2484 del 06/03/2020; DECRETO 23 giugno 2020;

*Infezioni da *Xylella fastidiosa* ai vegetali per l'annualità 2021 nel territorio della Provincia di Lecce: delimitazione territoriale e stima dei danni.*

Ai sensi delle norme in oggetto richiamate, si trasmette, per gli adempimenti di competenza, relazione tecnica comprensiva di allegati.

P.O. "Avversità atmosferiche e statistica agraria"
Dr. TROISI Mario

IL DIRIGENTE del SERVIZIO TERRITORIALE
Dr. DE CILLIS Attilio

www.regione.puglia.it

Servizio Territoriale Agricoltura – sede di LECCE
Viale Aldo Moro s.n. - 73100 Lecce - Tel: 0832/373414
mail: m.troisi@regione.puglia.it



DIPARTIMENTO AGRICOLTURA SVILUPPO RURALE ED AMBIENTALE
SEZIONE COORDINAMENTO SERVIZI TERRITORIALI
SERVIZIO TERRITORIALE LECCE

D. Lgs. 29/03/2004, n. 102 – art. 5 - 6 -
Interventi finanziari a sostegno delle imprese agricole a norma dell'art. 1, comma 2, lett. I), della L. n. 38/2003

D.M. n. 2484 del 06 marzo 2020
Attuazione delle disposizioni di cui all'art. 8 quater della Legge 21 maggio 2019, n. 44, relativo all'attuazione del Piano straordinario per la rigenerazione olivicola della Puglia

D.M. 23 giugno 2020
Criteri, priorità e procedure di attuazione delle disposizioni di cui all'articolo 9 del decreto 6 marzo 2020

RELAZIONE TECNICA

PREMESSA

La presente Relazione Tecnica viene resa ai fini dell'eventuale riconoscimento alle aziende agricole dei danni alle produzioni derivanti da organismi nocivi ai vegetali, **previa delimitazione del territorio interessato ed accertamento dei danni conseguenti**, secondo quanto previsto dall'art. 5, comma 1, comma 2 ed art. 6 del D.Lgs. 102/2004.

LE NORME E LA DELIMITAZIONE DEL TERRITORIO

Secondo quanto stabilito dall'art. 1 del D. Lgs. 102/2004, il Fondo di Solidarietà Nazionale ha l'obiettivo di promuovere principalmente interventi di prevenzione per far fronte ai danni alle produzioni agricole e zootecniche, alle strutture aziendali agricole, agli impianti produttivi ed alle infrastrutture agricole nei territori colpiti da calamità naturali o eventi eccezionali, compresi quelli da organismi nocivi ai vegetali.

Ai sensi dell'art. 9 del D.M. n. 2484 del 06/03/2020 (*Attuazione delle disposizioni di cui all'art. 8 quater della Legge 21 maggio 2019, n. 44, relativo all'attuazione del Piano straordinario per la rigenerazione olivicola della Puglia*), possono infatti essere concessi interventi compensativi di cui al D.Lgs. 102/2004, fino ad un massimo di tre esercizi, anche in favore delle imprese agricole che hanno subito danni superiori al 30% della Produzione Lorda Vendibile (PLV) a seguito della diffusione di *Xylella fastidiosa* nei territori delimitati dalla Regione Puglia.

Il Decreto del Ministero delle Politiche Agricole e Forestali 23/06/2020 stabilisce i criteri, le priorità e le procedure di attuazione delle disposizioni di cui all'art. 9 del D.M. n. 2484 del 06/03/2020; ai sensi dell'art. 1, comma 3, gli aiuti sono erogati unicamente alle imprese agricole che adottano le misure contenute nella Decisione di Esecuzione UE 2015/789 (*Misure per impedire l'introduzione e la diffusione nell'Unione della Xylella fastidiosa e s.m.i.*), nonché nel DM 13/02/2018 (*Misure di emergenza per la prevenzione, il controllo e l'eradicazione di Xylella fastidiosa nel territorio della Repubblica Italiana*) e sono inoltre limitati ai costi e ai danni causati dal patogeno *Xylella fastidiosa* a carico delle coltivazioni di olivo di cui l'Autorità competente ha formalmente riconosciuto la presenza.

In esecuzione dell'art. 4 della Decisione di Esecuzione n. 2015/789, l'intero territorio della Provincia di Lecce è stato dichiarato "zona delimitata" per *Xylella fastidiosa* già con la Determinazione del Dirigente del Servizio Agricoltura 1 giugno 2015, n. 195. Con le Determine succedutesi nel tempo, la Regione Puglia ampliava e ridefiniva le zone delimitate alla luce del rinvenimento di nuovi focolai di infezione, estendendo tale delimitazione anche alle Province contermini. Nelle medesime Determinazioni veniva stabilito, fra l'altro, che in questa parte del territorio dovevano essere obbligatoriamente adottate, da parte dei proprietari o dei conduttori, a qualsiasi titolo, dei terreni agricoli e delle aree non agricole, tutte le misure fitosanitarie ritenute necessarie per la prevenzione, il controllo, l'eradicazione ed il contenimento di *Xylella fastidiosa*, secondo quanto stabilito dalla Decisione di Esecuzione 2015/789 e dal DM 13 02 2018.

Il Regolamento UE 2020/1201 (*Misure per prevenire l'introduzione e la diffusione nell'Unione della Xylella fastidiosa*) entrato in vigore il 20/08/2020, abroga tuttavia la Decisione di Esecuzione UE n. 2015/789 apportandovi, di fatto, numerose modifiche, concedendo allo Stato membro la possibilità di applicare nella zona infetta misure di contenimento anziché misure di eradicazione.

ORIGINE, NATURA ED ENTITA' DEL DANNO DA XYLELLA FASTIDIOSA

Ai sensi del Reg. UE 2019/1702 del 01/08/2019, che integra il regolamento (UE) 2016/2031 del Parlamento europeo e del Consiglio, Xylella fastidiosa è considerato, assieme ad altri 19 organismi nocivi, "organismo nocivo da quarantena rilevante per l'Unione"; tali sono gli organismi nocivi il cui potenziale impatto economico, ambientale o sociale sul territorio dell'Unione è più grave rispetto ad altri organismi nocivi da quarantena.

Xylella fastidiosa è stato segnalato per la prima volta in Europa nella provincia di Lecce nell'Ottobre 2013; sino ad allora, la diffusione del batterio era confinata principalmente nel continente americano (Stati Uniti, Messico, Costa Rica, Brasile, Venezuela, Argentina e Perù), con più rare e delimitate segnalazioni in Asia (Taiwan).

Attualmente, del genere Xylella si conosce una sola specie (Xylella fastidiosa), con tre sottospecie differenziabili a livello genetico e per il diverso comportamento biologico (gamma d'ospiti):

- *la sottospecie fastidiosa, associata principalmente alla "malattia di Pierce" su vite, ma in grado di infettare anche il mandorlo;*
- *la sottospecie multiplex, associata al mandorlo, ad altri fruttiferi e a specie arboree forestali (inclusa la quercia);*
- *la sottospecie pauca, i cui ceppi già noti attaccano essenzialmente gli agrumi e il caffè.*

L'olivo è tra gli ospiti di Xylella fastidiosa anche al di fuori dell'Italia. Infatti, alle infezioni da Xylella fastidiosa multiplex già segnalate in California (Krugner et al., 2014), si sono più di recente aggiunte quelle sostenute da Xylella fastidiosa pauca in Argentina (Haelterman et al., 2015) e Brasile (Coletta-Filho et al., 2016). Le reazioni sintomatologiche riscontrate in questi due ultimi Paesi ricordano da vicino quelle osservate in Salento, anche queste

messe in relazione alla presenza di una variante molecolare di *Xylella fastidiosa pauca* (Elbeiano et al. 2014; Loconsole et al., 2014b) geneticamente identica a un ceppo costaricano classificato come «sequence type 53» (ST53). Il ritrovamento del DNA gemello fa ritenere la Costa Rica quale possibile centro di origine di questo ceppo, soprattutto se si considera che in Europa vengono importate annualmente da questo Paese elevate quantità di piante ornamentali.

Xylella fastidiosa è un patogeno con un'ampia gamma di piante ospiti; ai sensi dell'All. I del Reg.to UE 2020/1201 sono oltre 300 le specie vegetali notoriamente sensibili a una o più sottospecie di *Xylella fastidiosa* ("piante ospiti"); esse comprendono specie coltivate di interesse agricolo (vite, agrumi, mandorlo, pero, pesco, ecc.), ma anche essenze forestali, ornamentali e spontanee (anche con infezioni latenti); queste ultime rappresentano a volte un importante "serbatoio di inoculo" del batterio. Sulla base delle indagini e delle ricerche condotte dalle istituzioni scientifiche, allo stato attuale, il ceppo ST53 è stato riscontrato nella Provincia di Lecce, oltre che su Olivo, anche sulle seguenti specie: Mandorlo, Ciliegio, Oleandro, Vinca minor, Polygala myrtifolia, Westringia fruticosa, Acacia saligna, Spartium junceum.

Xylella fastidiosa è un batterio gram-negativo che prolifera nei vasi xilematici delle piante (apparato conduttore della linfa grezza), causandone l'occlusione e quindi una serie di alterazioni in grado di determinare anche la morte delle piante infette; la sua trasmissione non può avvenire mediante contatto o diffusione aerea, ma esclusivamente da insetti; questi si nutrono succhiando la linfa dai vasi xilematici delle piante infette con l'apparato boccale pungente-succhiante. Con la linfa dei vasi legnosi gli insetti risucchiano anche i batteri che si fissano e si moltiplicano nel tratto iniziale del loro sistema digerente per essere reiniettati nelle piante durante le successive alimentazioni. Dopo aver acquisito il batterio nutrendosi da piante infette, questi insetti possono, infatti, spostarsi e nutrirsi su diverse specie vegetali (piante spontanee e coltivate), inoculando i batteri. Allo stato attuale le principali specie, diffuse nelle aree infette del Salento, per le quali è stata dimostrata la capacità di trasmettere il batterio, sono *Philaenus spumarius* e *Neophilaenus campestris*.

Le manifestazioni iniziali sulle piante infette consistono nella comparsa di **"bruscature fogliari"** e di **disseccamenti di rami e piccole branche** distribuiti a caso nei palchi superiori della chioma. Con il passare del tempo i primi nuclei di seccume aumentano di dimensioni e gravità, si diffondono all'intera parte aerea della pianta che, nel volgere di poco tempo (2-3 anni in funzione della cultivar e delle dimensioni del soggetto), deperisce e muore. Il disseccamento dei tessuti inizia all'apice delle foglie e progredisce verso il picciolo diffondendosi all'intera lamina. Le foglie morte rimangono inserite sui rami da cui si distaccano con l'avvento delle piogge autunnali. **La malattia colpisce tutti gli olivi indipendentemente dall'età, dalle dimensioni e dalla cultivar ; i suoi esiti, tuttavia, sono particolarmente devastanti su Cellina di Nardò e Ogliarola Salentina, le due varietà che caratterizzano l'olivicoltura del Salento.** Le piante in avanzato stato di deperimento, pur sottoposte a energiche potature per favorirne la ripresa vegetativa, producono ricacci che a loro volta disseccano. L'elevata incidenza (che facilmente raggiunge la totalità) di piante sintomatiche negli oliveti che ne sono colpiti, riduce gli oliveti ed il paesaggio salentino in generale ad un paesaggio spettrale; **di fatto gran parte del territorio provinciale si presenta come una sequenza unica ed indistinta di piante ormai completamente secche.**

INQUADRAMENTO TERRITORIALE E STRUTTURALE DELL'AREA DELIMITATA

Sulla base dei risultati dell'ultimo Censimento generale ISTAT dell'Agricoltura, aggiornati a seguito delle stime condotte a cura dei competenti Uffici Regionali e trasmessi periodicamente ad ISTAT, nei prospetti in allegato si riportano la stima della superficie del territorio delimitato ripartita per le singole destinazioni colturali, la produzione ordinaria del territorio delimitato, la percentuale media di danno stimata per la coltura dell'olivo e quella totale sulla produzione lorda vendibile.

Le aziende agricole dell'area interessata, per la massima parte individuali e a prevalente conduzione diretta, hanno una superficie media aziendale destinata ad olivo pari a 1,5 ettari; ciò a causa della estrema parcellizzazione e frammentazione fondiaria che caratterizza l'agricoltura salentina in generale. Dalla lettura dei dati emerge in maniera chiara ed inconfutabile l'importanza che l'olivo assume nell'economia dell'intero territorio delimitato; negli ultimi anni si è tuttavia assistito ad una consistente contrazione della superficie olivicola proprio in conseguenza dell'incidenza del batterio e delle conseguenti operazioni di estirpazione, parzialmente attenuata da quelle di reimpianto eseguite ai sensi della Mis. 5.2 del PSR Puglia (*Sostegno a investimenti per il ripristino dei terreni agricoli e del potenziale produttivo danneggiati da calamità naturali, avversità atmosferiche ed eventi catastrofici*).

STIMA DEI DANNI

Se il riferimento territoriale deve essere necessariamente quello della delimitazione operata e definita a seguito dell'introduzione delle normative europee, nazionali e regionali, che identificano in tutto il territorio provinciale l'area definita "infetta", è pur evidente che in alcune aree dello stesso l'incidenza della malattia non può considerarsi uniformemente distribuita se riferita agli esiti delle manifestazioni sintomatologiche e quindi ai conseguenti decrementi produttivi degli oliveti; ad una vasta area, identificabile con gli oliveti presenti lungo il versante ionico della Provincia, teatro delle prime manifestazioni in assoluto della comparsa del patogeno, in cui la produttività degli oliveti è stata azzerata già da tempo e gli olivi sono di fatto ridotti a meri scheletri di legno rinsecchito, corrisponde invece un'area - identificabile con gli oliveti posti lungo alcune aree del versante adriatico e delle aree più interne - in cui la produttività non ha ancora subito decrementi produttivi paragonabili ai primi.

Per tale motivo, non appare superfluo sottolineare che nella stima dei danni, valida per tutto il territorio provinciale ed espressa necessariamente attraverso un unico valore medio percentuale, si è tenuto conto anche delle situazioni presenti in queste aree.

CONCLUSIONI

In esito agli accertamenti eseguiti e alle considerazioni fin qui esposte, si stima pertanto una incidenza percentuale media del danno pari al 37 % della produzione lorda vendibile del territorio così come delimitato, identificato con tutto il territorio della Provincia di Lecce.

Questo Ufficio ritiene pertanto che sussistono le condizioni per la concessione alle imprese agricole dei contributi di cui all'art. 5, comma 1, comma 2, del D. Lgs. 104/2002 e del DM 23/06/2020.

Allegati:

- Mod. A,B,C,F,G
- DDS n. 35/2021 e relativi Allegati (cartografie);

Li 15/03/2022

P.O. "Avversità atmosferiche e Statistica Agraria"
Dr. TROISI Mario

IL DIRIGENTE SERVIZIO TERRITORIALE LECCE
Dr. DE CILLIS Attilio

mod. A

Ministero delle Politiche
Agricole e Forestali
S.I.A.N.

ACCERTAMENTO EVENTI CALAMITOSI
(compilare per ciascun evento)

Lecce, lì, 31/12/2021

REGIONE PUGLIA
PROVINCIA LECCE

EVENTO CALAMITOSO:

01	GRANDINATE	08	VENTI SCIROCCALI
02	GELATE	09	TERREMOTO
03	PIOGGE PERSISTENTI	10	TROMBA D'ARIA
04	SICCITA'	11	BRINATE
05	ECESSO DI NEVE	12	VENTI IMPETUOSI
06	PIOGGE ALLUVIONALI	13	MAREGGIATE
07	FITOPATIE		

DATA:

dal 01 /01/2021 al
31/12/2021

NOTE:

(da compilare a cura del Mipaf)

Data acquisizione ___/___/___



Imbro e firma

Prot.



REGIONE PUGLIA
 PROVINCIA : **LECCE**
 Danni da Xylella fastidiosa
 Anno 2021

Ministero delle Politiche
 Agricole e Forestali -
 S.I.A.N.

mod. B

PRODUZIONE ORDINARIA DEL TERRITORIO DELIMITATO
(importi in migliaia di euro)

COLTURE	ESTENSIONE (Ha)	QUANTITA' (q.li)	VALORE
ERBACEE DA GRANELLA (cereali, leguminose, oleaginose ecc.)	21.500	430000	10680
ERBACEE DA SEME (mais da seme, ortive da seme ecc.)	//	//	//
ERBACEE INDUSTRIALI (tabacco, bietola da zucchero ecc)	//	//	//
FORAGGERE	3000	179000	2148
ORTIVE IN PIENO CAMPO	6200	1430000	71.000
ORTIVE PROTETTE	150	75000	5500
FLORICOLE IN PIENO CAMPO	//	//	//
FLORICOLE PROTETTE	60		3000
ARBOREE FRUTTICOLE	109.000	5160000	211280
ARBOREE DA LEGNO	//	//	//
VIVAI	350		14000
ALTRE PRODUZIONI VEGETALI	//	//	//
PRODUZIONI ZOOTECNICHE			
BOVINI DA LATTE			
BOVINI DA CARNE			
SUINI			
OVICAPRINI			
AVICOLI			
ALTRE PRODUZIONI ZOOTECNICHE			
PRODUZIONI APISTICHE			
N° ARNIE			
TOTALE PRODUZIONE LORDA VENDIBILE AREA DELIMITATA			317.608,00

Timbro e firma _____



Le produzioni vegetali reimpiagate negli allevamenti aziendali non vanno riportate nel presente modello in quanto considerate con le produzioni zootecniche

Ministero delle Politiche
Agricole e Forestali
S.I.A.N.

REGIONE PUGLIA
PROVINCIA : **LECCE**
Danni da *Xylella fastidiosa*
Anno 2021

mod. C

ACCERTAMENTO DEI DANNI ALLE PRODUZIONI NEL TERRITORIO DELIMITATO

(importi in migliaia di euro)

codici	Colture / Allevamenti danneggiati	PRODUZIONE ORDINARIA					Danno accertato		danno produzione assicurata (7)	danno effettivo		Danno Riconosciuto MIPAF (9)
		Superficie (ha) (1)	Prod. Unitaria (q) (2)	Prod. Totale (q) (3 = 1 x 2)	Prezzo Unitario (euro) (4)	Valore Globale (migliaia euro) (5 = 3 x 4)	%	Valore (6)		%	Valore (8 = 6 - 7)	
	CEREALI	21000	20	420000	25	10500						
	LEGUMI DA GRANELLA	450	15	6750	25	168						
	FORAGGERE	3000	60	179000	12	2148						
	OLEAGINOSE	50	15	750	16	12						
	ORTIVE PIENO CAMPO	5000	250	1250000	50	62900						
	PATATA	1200	150	180000	45	8100						
	ORTIVE PROTETTE	150	500	75000	73	5500						
	UVA DA VINO	9800	110	1078000	45	48510						
	UVA DA TAVOLA	100	200	20000	45	900						
	OLIVO	98000	40	3920000	40	156800	75	117600				
	FRUTTIFERI	600	120	72000	35	2520						
	AGRUMI	500	140	70000	36	2550						
	FLORICOLTURA PROTETTA	60				3000						
	VIVAI	350				14000						
	totale					317.608	37,0					
	totale											
	produzioni											
	Coltivazioni											
	allevamenti											
	apicoltura											

Timbro e firma



Ministero delle
politiche agricole
e forestali
S.I.A.N.

REGIONE PUGLIA
PROVINCIA : **LECCE**
Danni da Xylella fastidiosa
Anno 2021

COMUNI RICADENTI NEL TERRITORIO DELIMITATO

1 PRODUZIONE **2** STRUTTURE AZIENDALI **3** STRUTTURE INTERAZIENDALI **4** OPERE DI BONIFICA

-	L'intero territorio Comunale di tutti i Comuni della Provincia di Lecce	<input checked="" type="checkbox"/>	<input type="checkbox"/>	<input type="checkbox"/>	<input type="checkbox"/>
-	_____	<input type="checkbox"/>	<input type="checkbox"/>	<input type="checkbox"/>	<input type="checkbox"/>
-	_____	<input type="checkbox"/>	<input type="checkbox"/>	<input type="checkbox"/>	<input type="checkbox"/>
-	_____	<input type="checkbox"/>	<input type="checkbox"/>	<input type="checkbox"/>	<input type="checkbox"/>
-	_____	<input type="checkbox"/>	<input type="checkbox"/>	<input type="checkbox"/>	<input type="checkbox"/>
-	_____	<input type="checkbox"/>	<input type="checkbox"/>	<input type="checkbox"/>	<input type="checkbox"/>
-	_____	<input type="checkbox"/>	<input type="checkbox"/>	<input type="checkbox"/>	<input type="checkbox"/>
-	_____	<input type="checkbox"/>	<input type="checkbox"/>	<input type="checkbox"/>	<input type="checkbox"/>
-	_____	<input type="checkbox"/>	<input type="checkbox"/>	<input type="checkbox"/>	<input type="checkbox"/>
-	_____	<input type="checkbox"/>	<input type="checkbox"/>	<input type="checkbox"/>	<input type="checkbox"/>
-	_____	<input type="checkbox"/>	<input type="checkbox"/>	<input type="checkbox"/>	<input type="checkbox"/>
-	_____	<input type="checkbox"/>	<input type="checkbox"/>	<input type="checkbox"/>	<input type="checkbox"/>
-	_____	<input type="checkbox"/>	<input type="checkbox"/>	<input type="checkbox"/>	<input type="checkbox"/>
-	_____	<input type="checkbox"/>	<input type="checkbox"/>	<input type="checkbox"/>	<input type="checkbox"/>

Indicare senza abbreviazioni la dizione del Comune, barrando una o più caselle in corrispondenza del tipo di danno subito

Timbro e firma 

mod. G

Ministero delle politiche
agricole e forestali
S.I.A.N.

REGIONE PUGLIA
PROVINCIA LECCE

EVENTO: Danni da Xylella fastidiosa – Anno 2021

Individuazione interventi Decreto Legislativo 29 marzo 2004, n.102

danni	Tipologia di intervento (*)			
<input checked="" type="checkbox"/> Produzione	Art. 5, comma 2: di cui alle lettere:			
	a	b	c	d
<input type="checkbox"/> Strutture aziendali	Art. 5 comma 3;	<input type="checkbox"/>		
<input type="checkbox"/> Strutture interaziendali	Art. 5, comma 6;	<input type="checkbox"/>		
<input type="checkbox"/> Opere di Bonifica	Art. 5, comma 6;	<input type="checkbox"/>		

N.b. : Barrare la casella a sinistra del danno e le caselle riguardanti gli interventi richiesti.

- art 5, comma 2 di cui lettera:

- a) contributi in conto capitale fino all'80 per cento del danno accertato sulla base della produzione lorda vendibile ordinaria del triennio precedente;
- b) prestiti ad ammortamento quinquennale per le esigenze di esercizio dell'anno in cui si è verificato l'evento e per l'anno successivo, da erogare al seguente tasso agevolato:
 - 1) 20 per cento del tasso di riferimento per le operazioni di credito agrario oltre i 18 mesi per le aziende ricadenti in zone svantaggiate;
 - 2) 35 per cento del tasso di riferimento per le operazioni di credito agrario oltre i 18 mesi per le aziende ricadenti in altre zone;
 nell'ammontare del prestito sono comprese le rate delle operazioni di credito in scadenza nei 12 mesi successivi all'evento inerenti all'impresa agricola;
- c) proroga delle operazioni di credito agrario, di cui all'art.7 del Decreto Legislativo 29 marzo 2004, n.102, pubblicato nella Gazzetta Ufficiale del 23 aprile 2004, n.95;
- d) agevolazioni previdenziali di cui all'art. 8 del Decreto Legislativo 29 marzo 2004, n.102, pubblicato nella Gazzetta Ufficiale del 23 aprile 2004.

- art.5 comma 3: In caso di danni causati alle strutture aziendali e alle scorte possono essere concessi a titolo di indennizzo contributi in conto capitale fino al 100% dei costi effettivi.

- art 5, comma 6: compatibilmente con le esigenze primarie delle imprese agricole, possono essere adottate misure volte al ripristino delle infrastrutture connesse all'attività agricola, tra cui quelle irrigue e di bonifica, con onere della spesa a totale carico del Fondo di solidarietà nazionale.



Timbro e firma _____



**REGIONE
PUGLIA**

**DIPARTIMENTO AGRICOLTURA, SVILUPPO RURALE E AMBIENTALE
SEZIONE OSSERVATORIO
SERVIZIO CONTROLLI, LOTTE OBBLIGATORIE, AUTORIZZAZIONI E PAN**

ATTO DIRIGENZIALE

La presente determinazione, ai sensi del comma 3 art. 20 DPGR n. 443/2015, è pubblicata in data odierna all'Albo di questo Servizio dove resterà affissa per dieci giorni lavorativi consecutivi.

BARI,

L'istruttore incaricato
(Rocco Capozzi)

Codifica adempimenti L.R. 15/08 (trasparenza)	
Ufficio istruttore	<input checked="" type="checkbox"/> Osservatorio fitosanitario
Tipo materia	<input type="checkbox"/> PO FEASR 2014-2020 <input checked="" type="checkbox"/> Altro
Privacy	<input type="checkbox"/> SI <input checked="" type="checkbox"/> NO
Pubblicazione integrale	<input checked="" type="checkbox"/> SI <input type="checkbox"/> NO

N. 35 del 29_04_2021 del Registro delle Determinazioni

Codice CIFRA: 181_DIR_2021_00035

OGGETTO: Reg. (UE) 2020/1201 – DGR 538/2021 - Aggiornamento delle aree delimitate alla *Xylella fastidiosa* sottospecie *Pauca* ST53.

L'anno 2021, il giorno 29 del mese di aprile in Bari, presso la sede del Dipartimento Agricoltura, Sviluppo Rurale e Ambientale – Lungomare Nazario Sauro 45/47, il Dirigente del Servizio Controlli, lotte obbligatorie, autorizzazioni e PAN, sulla base dell'istruttoria svolta dalla responsabile della P.O. "Lotte obbligatorie, produzioni vivaistiche e sementiere", riferisce:

Visto il Regolamento (UE) 2016/2031 del Parlamento europeo e del Consiglio del 26 ottobre 2016 relativo alle misure di protezione contro gli organismi nocivi per le piante;

VISTO il Regolamento (UE) 2017/625 del Parlamento europeo e del Consiglio del 15 marzo 2017 relativo ai controlli ufficiali e alle altre attività ufficiali effettuati per garantire l'applicazione della legislazione sugli alimenti e sui mangimi, delle norme sulla salute e sul benessere degli animali, sulla sanità delle piante;

Visto il Regolamento di esecuzione (UE) 2020/1201 della Commissione del 14 agosto 2020 relativo alle misure per prevenire l'introduzione e la diffusione nell'Unione della *Xylella fastidiosa* (Wells et al.);

Visto il Decreto Legislativo 2 febbraio 2021, n. 19 "Norme per la protezione delle piante dagli organismi nocivi in attuazione dell'articolo 11 della legge 4 ottobre 2019, n. 117, per l'adeguamento della normativa nazionale alle disposizioni del regolamento (UE) 2016/2031 e del regolamento (UE) 2017/625";



**REGIONE
PUGLIA**

DIPARTIMENTO AGRICOLTURA, SVILUPPO RURALE E AMBIENTALE
SEZIONE OSSERVATORIO
SERVIZIO CONTROLLI, LOTTE OBBLIGATORIE, AUTORIZZAZIONI E PAN

Premesso che l'Osservatorio fitosanitario regionale, con Determinazione del Dirigente n. 179 del 04/12/2020, ha aggiornato le aree delimitate alla *Xylella fastidiosa sottospecie Pauca* ST53, alla luce del rinvenimento di focolai in zona indenne.

Preso atto che la Giunta regionale della Regione Puglia, con Deliberazione n. 358 del 06/04/2021, ha approvato il Piano d'azione 2021, redatto ai sensi dell'art. 27 del Reg. UE n. 2016/2031 e del Reg. UE 2020/1201, per contrastare la diffusione di *Xylella fastidiosa sottospecie pauca* ST53 nel territorio regionale" (pubblicata sul BURP 55 del 20/04/2021);

Rilevato che sono state istituite le nuove aree delimitate ai sensi dell'art. 4 del Reg. (UE) n. 2020/1201 della Commissione del 14/08/2020 e sono;

- "Area delimitata Salento"; l'area è costituita da:
 - Zona infetta di cui all'Allegato III del Reg. 2020/1201, in cui si attuano misure di contenimento (articoli da 12 a 17 del Reg. 2020/1201) nell'area di 5 km. dal confine tra la zona infetta e la zona cuscinetto;
 - Zona cuscinetto adiacente alla zona infetta della larghezza di 5 km.;
- Aree delimitate in cui si applicano le misure di eradicazione (articoli da 7 a 11 del Reg. 2020/1201), ovvero:
 - "Monopoli" definita da una zona infetta con raggio di 50 m intorno alle piante infette rinvenute in agro di Monopoli e da una zona cuscinetto della larghezza di 2,5 km intorno alla zona infetta.;
 - "Polignano" definita da zona infetta con raggio di 50 m intorno alle piante infette rinvenute in agro di Polignano e da una zona cuscinetto della larghezza di 2,5 km intorno alla zona infetta;
 - "Canosa di Puglia" definita da una zona infetta con raggio di 50 m intorno ai lotti infetti rinvenuti in agro di Canosa di Puglia e da una zona cuscinetto della larghezza di 2,5 km intorno alla zona infetta;

Ritenuto di dovere adeguare la delimitazione delle aree con l'esatta indicazione dei fogli di mappa che compongono le nuove aree delimitate;

Per quanto sopra riportato, si propone:

- di rappresentare con gli Allegati 1 e 1 bis, parti integranti del presente atto, i limiti geografici territoriali delle zone "infetta", "contenimento" e "cuscinetto";
- di riportare nell'Allegato 2, parte integrante del presente atto, i riferimenti catastali che consentono di individuare territorialmente le zone "infetta", "contenimento" e "cuscinetto";
- di stabilire che detta delimitazione è consultabile sui portali istituzionali della Regione Puglia www.regione.puglia.it e www.emergenzaxylella.it;
- di trasmettere copia del presente atto:
 - alle Prefetture di BA – BAT - BR –TA – LE;
 - al Comando Regionale Carabinieri Forestali – Puglia;
 - agli Ispettori fitosanitari titolari di P.O. e responsabili delle sedi periferiche BA-BAT, FG, TA, BR, LE;
 - all'ARIF;
 - alle Province pugliesi;





**REGIONE
PUGLIA**

**DIPARTIMENTO AGRICOLTURA, SVILUPPO RURALE E AMBIENTALE
SEZIONE OSSERVATORIO
SERVIZIO CONTROLLI, LOTTE OBBLIGATORIE, AUTORIZZAZIONI E PAN**

- all'ANCI Puglia perché provveda a dare informazione a tutti i Comuni rientranti nella delimitazione.

VERIFICA AI SENSI DEL D. Lgs 196/03

Garanzie alla riservatezza

La pubblicazione dell'atto all'albo, salve le garanzie previste dalla legge 241/90 in tema di accesso ai documenti amministrativi, avviene nel rispetto della tutela alla riservatezza dei cittadini, secondo quanto disposto dal D. Lgs. 196/03 in materia di protezione dei dati personali, nonché dal vigente regolamento regionale n. 5/2006 per il trattamento dei dati sensibili e giudiziari.

Ai fini della pubblicità legale, l'atto destinato alla pubblicazione è redatto in modo da evitare la diffusione di dati personali identificativi non necessari, ovvero il riferimento a dati sensibili.

ADEMPIMENTI CONTABILI

Ai sensi della L. R. n. 28/2001 e successive modifiche e integrazioni

Il presente provvedimento non comporta alcun mutamento qualitativo o quantitativo di entrata o di spesa né a carico del bilancio regionale né a carico degli enti per i cui debiti i creditori potrebbero rivalersi sulla Regione (e che è escluso ogni ulteriore onere aggiuntivo rispetto a quelli già autorizzati a valere sullo stanziamento previsto dal bilancio regionale).

I sottoscritti attestano che il procedimento istruttorio, è stato espletato nel rispetto della vigente normativa regionale, nazionale e comunitaria e che il presente schema di provvedimento, predisposto ai fini dell'adozione dell'atto finale da parte del dirigente di Sezione, è conforme alle risultanze istruttorie.

Il Responsabile P.O. (Dott. Anna Percoco)

Firmato digitalmente da:
ANNA PERCOCO
Regione Puglia
Firmato il: 25-04-2021 15:40:42
Seriale certificato: 639637
Valido dal 26-03-2020 al 26-03-2023

Il Dirigente del Servizio (Dott. Salvatore Infantino)

Firmato digitalmente da:
SALVATORE INFANTINO
Regione Puglia
Firmato il: 25-04-2021 18:19:49
Seriale certificato: 904277
Valido dal 09-02-2021 al 09-02-2024

Tutto ciò premesso,

IL DIRIGENTE ad interim DI SEZIONE

Visti gli articoli 4 e 5 della L.R. n. 7/97;

Visti gli art. 18 e 21 del D.P.G.R. n. 443/2015;

Visto l'articolo 32 della Legge n. 69 del 18/06/2009 che prevede l'obbligo di sostituire la pubblicazione tradizionale all'Albo ufficiale con la pubblicazione di documenti digitali sui siti informatici;

Vista la DGR 1176 del 29/07/2016 di conferimento di incarichi di direzione;






**REGIONE
PUGLIA**

**DIPARTIMENTO AGRICOLTURA, SVILUPPO RURALE E AMBIENTALE
SEZIONE OSSERVATORIO
SERVIZIO CONTROLLI, LOTTE OBBLIGATORIE, AUTORIZZAZIONI E PAN**

Vista la D.G.R. n. 3261 del 28/7/98;
Visti gli artt. 4 e 16 del D.lgs. 165/01;
Vista la DGR 181 del 01/02/2021 di nomina del Dott. Luigi Trotta quale Dirigente Vicario della Sezione Osservatorio Fitosanitario;
Vista la DDS n.5 del 18/02/2021 di nomina del Dott. Salvatore Infantino quale Dirigente del Servizio "Controlli, lotte obbligatorie, autorizzazioni e PAN";
Vista la nota del Dirigente della Sezione Osservatorio Fitosanitario n° 6598 del 17/05/2019 di conferimento incarichi di Posizioni Organizzative;
Vista la DDS n. 773 del 25/06/2019 di assegnazione definitiva delle titolarità delle Posizioni Organizzative;
Visto l'art. 21 bis della Legge 241/90;
RITENUTO, per le motivazioni sopra riportate, che vengono condivise, di emanare il presente provvedimento

DETERMINA

- **di approvare** tutto quanto riportato in premessa e che qui si intende integralmente richiamato;
- **di rappresentare** con gli Allegati 1 e 1 bis, parti integranti del presente atto, i limiti geografici territoriali delle zone "infetta", "contenimento" e "cuscinetto";
- **di riportare** nell'Allegato 2, parte integrante del presente atto, i riferimenti catastali che consentono di individuare territorialmente le zone "infetta", "contenimento" e "cuscinetto";
- **di stabilire** che detta delimitazione è consultabile sui portali istituzionali della Regione Puglia www.regione.puglia.it e www.emergenzaxylella.it;
- **di trasmettere** copia del presente atto:
 - alle Prefetture di BA – BAT – BR –TA – LE;
 - al Comando Regionale Carabinieri Forestali – Puglia;
 - agli Ispettori fitosanitari titolari di P.O. e responsabili delle sedi periferiche BA-BAT, FG, TA, BR, LE;
 - all'ARIF;
 - alle Province pugliesi;
 - all'ANCI Puglia perché provveda a dare informazione a tutti i Comuni rientranti nella delimitazione.
- **di dare atto** che il presente provvedimento è immediatamente esecutivo;
- **di pubblicare** il presente provvedimento sul BUR Puglia.
- **di dare atto** che questo provvedimento:
 - è unicamente formato con mezzi informatici e firmato digitalmente, è composto da 5 (cinque) facciate e dagli allegati 1, 1 bis e 2, composti rispettivamente da n. 1 facciata e sarà conservato, ai sensi delle Linee Guida del Segretario generale della Giunta Regionale e del Segretario Generale del Presidente, prot. n. AOO_022/652 del 31.3.2020, sui sistemi informatici regionali CIFRA, Sistema Puglia e Diogene; non sarà trasmesso al Dipartimento Programmazione e Finanze - Servizio Ragioneria - in quanto non sussistono adempimenti contabili;





**REGIONE
PUGLIA**

**DIPARTIMENTO AGRICOLTURA, SVILUPPO RURALE E AMBIENTALE
SEZIONE OSSERVATORIO
SERVIZIO CONTROLLI, LOTTE OBBLIGATORIE, AUTORIZZAZIONI E PAN**

- sarà reso pubblico, ai sensi dell'art. 20 comma 3 del Decreto del Presidente della Giunta regionale n. 443 del 31.07.2015, mediante affissione per 10 giorni lavorativi a decorrere dalla data della sua adozione, all'Albo delle Determinazioni Dirigenziali tramite la piattaforma regionale CIFRA, ai sensi delle Linee Guida del Segretario generale della Giunta Regionale e del Segretario Generale del Presidente, prot. n. AOO_022/652 del 31.3.2020;
- sarà pubblicizzato nella sezione "Amministrazione trasparente", sotto sezione "Provvedimenti dirigenti amministrativi" del sito www.regione.puglia.it.

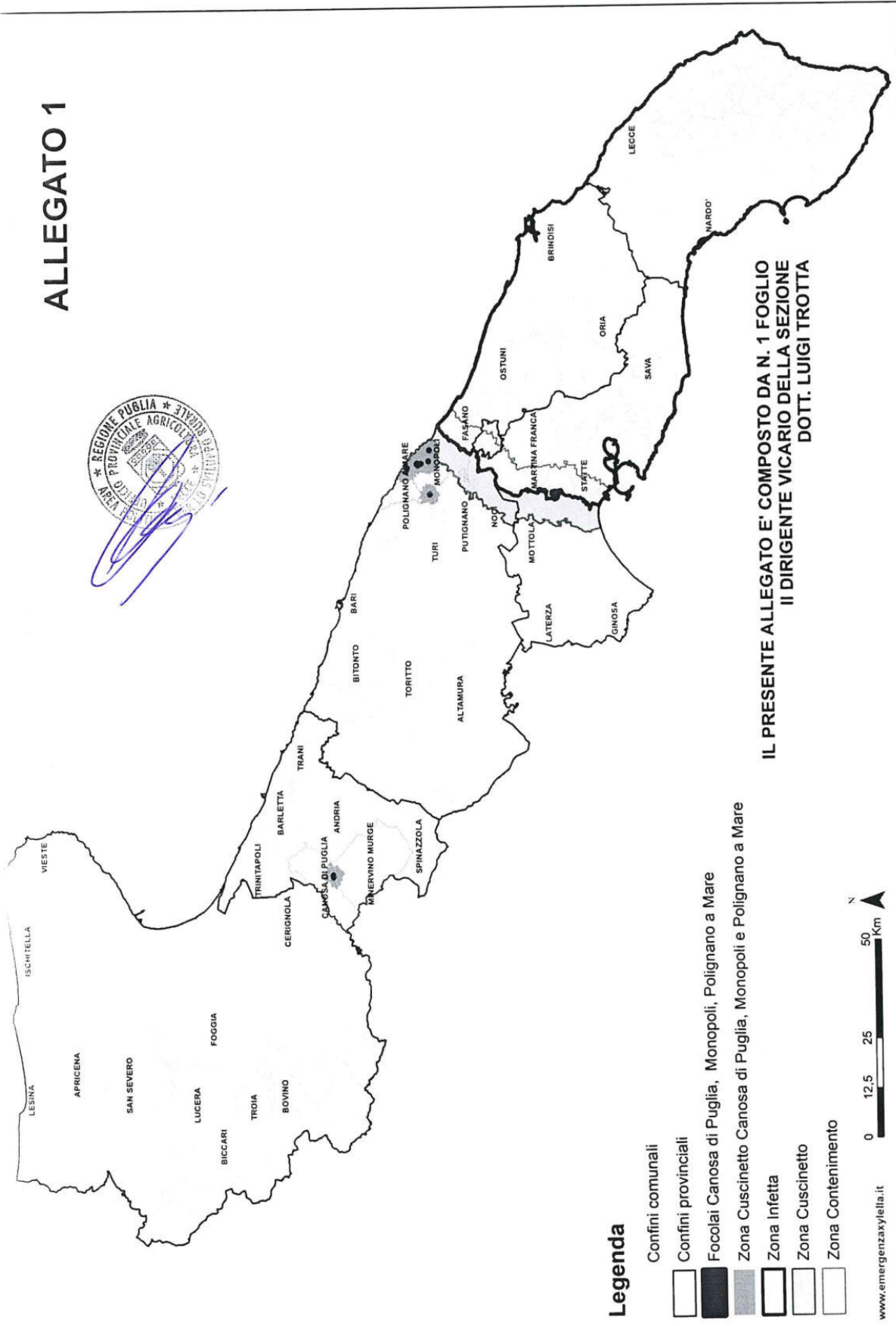
IL DIRIGENTE AD INTERIM DELLA SEZIONE

(Dr. Luigi Trotta)

Firmato da: Luigi Trotta
Organizzazione: REGIONE PUGLIA/80017210727
Data: 29/04/2021 19:06:07



ALLEGATO 1



IL PRESENTE ALLEGATO E' COMPOSTO DA N. 1 FOGLIO
II DIRIGENTE VICARIO DELLA SEZIONE
DOTT. LUIGI TROTTA

Legenda

- Confini comunali
- Confini provinciali
- Focolai Canosa di Puglia, Monopoli, Polignano a Mare
- Zona Cuscinetto Canosa di Puglia, Monopoli e Polignano a Mare
- Zona Infetta
- Zona Cuscinetto
- Zona Contenimento



www.emergenzaxylella.it

Firmato da:Luigi Trotta
Organizzazione:REGIONE PUGLIA/80017210727
Data: 29/04/2021 19:08:43

ALLEGATO 2
IL PRESENTE ALLEGATO E' COMPOSTO DA N.1 FOGLIO
IL DIRIGENTE e.i. DELLA SEZIONE
DOTT. LUIGI TROTTA



ZONA INFETTA IN PROVINCIA DI LECCE		
PROVINCIA	COMUNE	FOGLI DI MAPPA CATASTALI
LECCE	INTERO TERRITORIO PROVINCIALE	

ZONA INFETTA IN PROVINCIA DI BRINDISI		
PROVINCIA	COMUNE	FOGLI DI MAPPA CATASTALI
BRINDISI	INTERO TERRITORIO PROVINCIALE	

ZONA INFETTA IN PROVINCIA DI TARANTO		
PROVINCIA	COMUNE	FOGLI DI MAPPA CATASTALI
TARANTO	AVETRANA	INTERO TERRITORIO COMUNALE
	CAROSINO	
	CRISPANO	
	FAGGIANO	
	FRAGAGNANO	
	GROTTAGLIE	
	LEPORANO	
	LIZZANO	
	MANDURIA	
	MARTINA FRANCA	
	MARUGGIO	
	MONTEIASI	
	MONTEMESOLA	
	MONTEPARANO	
	PULSANO	
	ROCCAFORZATA	
	SAN GIORGIO IONICO	
SAN MARZANO DI SAN GIUSEPPE		
SAVA		
STATTE		
TARANTO		
TORRICELLA		

PROVINCIA	COMUNE	FOGLI DI MAPPA CATASTALI
BARI	LOCOROTONDO	INTERO TERRITORIO COMUNALE

ZONA DI CONTENIMENTO		
PROVINCIA	COMUNE	FOGLI DI MAPPA CATASTALI
BRINDISI	FASANO	FOGLI: da 15 a 32; da 34 a 44; da 48 a 56; da 61 a 65; da 73 a 75; 84, 85; da 103 a 115
BARI	LOCOROTONDO	FOGLI: da 1 a 17; da 21 a 28; da 32 a 37; 40, 41, 43, 46, 54
TARANTO	CRISPANO	FOGLI: da 1 a 6; da 11 a 18; da 26 a 33; da 51 a 58; da 66 a 74; da 82 a 87
	STATTE	FOGLI: da 1 a 13; da 22 a 27; 30, 40, 41, 49, 50
	MARTINA FRANCA	FOGLI: da 1 a 42; da 46 a 57; da 70 a 81; 83; da 98 a 101; da 114 a 118; da 138 a 142; da 160 a 163; da 182 a 187
	TARANTO	FOGLI SEZIONE A: 114, 116; da 132 a 137; 161 a 172; da 181 a 184; 190, 193(SVILUPPO Z)

ZONA CUSCINETTO		
PROVINCIA	COMUNE	FOGLI DI MAPPA CATASTALI
TARANTO	MASSAFRA	INTERO TERRITORIO COMUNALE AD ESCLUSIONE DEI FOGLI 37, 38, 53
	MOTTOLA	FOGLI: 7, 8; da 30 a 33; 55; da 57 a 59; 73
BARI	ALBEROBELLO	INTERO TERRITORIO COMUNALE
	CASTELLANA GROTTE	FOGLI: da 4 a 6; 9, 15, 57, 58; da 61 a 75
	CONVERSANO	FOGLI: 97, 101
	MONOPOLI	INTERO TERRITORIO COMUNALE AD ESCLUSIONE DEI FOGLI: da 12, 13; da 20 a 23; da 30 a 32; da 38 a 40; da 51 a 53; 64, 65, 68, 69; da 78 a 84; da 96 a 103; da 114 a 118; 128
	POLIGNANO A MARE	FOGLI: 24; da 31 a 33; da 37 a 39; 45, 46; da 56 a 66
	PUTIGNANO	FOGLIO 76
BARLETTA-ANDRIA- TRANI	NOCI	FOGLI: da 19 a 21; da 23 a 26; da 44 a 50; da 57 a 64; da 77 a 80; da 91 a 97; da 107 a 112; da 120 a 123; da 135 a 141
	CANOSA DI PUGLIA	FOGLI: 61; da 66 a 71
BARLETTA-ANDRIA- TRANI	MINERVINO MURGE	FOGLI: 2, 3, 5; da 8 a 10

FOCOLAI		
PROVINCIA	COMUNE	FOGLI DI MAPPA E PARTICELLE CATASTALI RICADENTI NEL BUFFER DI 50 METRI DALLE PIANTE RISULTATE INFETTE. IL SIMBOLO * INDICA CHE LA PARTICELLA E' INTERAMENTE CONTENUTA
BARI	MONOPOLI	FOCOLAIO MONOPOLI-1: FOGLIO 18 particelle 417 e 418*; FOGLIO 17 particelle 14, 39, 82*, 97*, 98*, 99*, 159, 165*, 166*, 174, 175, 176*, 179, 238*, 239*, 240*, 248*, 272
		FOCOLAIO MONOPOLI-2: FOGLIO 25 particelle 119 e 120
		FOCOLAIO MONOPOLI-3: FOGLIO 97 particella 46
		FOCOLAIO MONOPOLI-4: FOGLIO 59 particelle 31, 156, 205 e 350
		FOCOLAIO MONOPOLI-5: FOGLIO 17 particelle 106 e 282
		FOGLIO 25 particelle 44, 137 e 138
		FOGLIO 34 particella 87
		FOCOLAIO MONOPOLI-6: MONOPOLI FOGLIO 2 particelle 33, 44, 51*, 52, 53*, 368, 448, livello Acque POLIGNANO A MARE FOGLIO 33 particelle 57, 67; FOGLIO 39 particelle 135, 157
		FOCOLAIO MONOPOLI-7: MONOPOLI FOGLIO 2 particelle 304, 305, 311, 313, 378, 379
		FOCOLAIO POLIGNANO A MARE-1: FOGLIO 61 particelle 21, 22, 108, 110, 111 e 141
BARLETTA-ANDRIA- TRANI	CANOSA DI PUGLIA	FOCOLAIO CANOSA DI PUGLIA: FOGLIO 66 particelle 83, 363, 364, 566, 882, 1177, 1181

**REGIONE
PUGLIA****DIPARTIMENTO AGRICOLTURA, SVILUPPO
RURALE ED AMBIENTALE****SEZIONE COORDINAMENTO DEI SERVIZI
TERRITORIALI**

SERVIZIO TERRITORIALE BRINDISI

Prot. Uscita
r_puglia/AOO_180/PROT/21/03/2022/0015270Alla Sezione Competitività filiere Agroalimentari
Servizio Associazionismo Qualità e Mercati
Pec: sezione.filieagroalimentari@pec.rupar.puglia.itE p.c. Sezione Coordinamento Servizi territoriali
Pec: coordinamentoserviziterritoriali@pec.rupar.puglia.it

TRASMESSA A MEZZO PEC

Oggetto: D. Lgs n.102/2004. Xylella fastidiosa, annualità 2021, provincia di Brindisi.
Relazione.

Si trasmette unitamente alla presente, la relazione completa degli allegati, relativa all'evento in oggetto che ha interessato la provincia di Brindisi.

La stessa viene trasmessa per gli adempimenti di competenza.

Il Responsabile della P. O.
(Dott. Agr. Giovanni D'AGNANO)Giovanni
D'Agnano
21.03.2022
12:27:53
GMT+01:00**Il Dirigente del Servizio**
(Dott. Attilio DE CILLIS)Attilio De Cillis
21.03.2022
15:03:38
GMT+01:00**www.regione.puglia.it****Servizio Territoriale Brindisi P.O. "Avversità atmosferiche e statistica agraria"**
Via Tor Pisana n. 120 – 72100 BRINDISI - Tel: 0831.544.340 - Fax: 0831.544.300
mail: g.dagnano@regione.puglia.it – pec: upa.brindisi@pec.rupar.puglia.it

**REGIONE
PUGLIA****DIPARTIMENTO AGRICOLTURA, SVILUPPO
RURALE ED AMBIENTALE****SEZIONE COORDINAMENTO DEI SERVIZI
TERRITORIALI**

SERVIZIO TERRITORIALE BRINDISI

Provincia di BRINDISI - D.Lgs n.102/04 e L.R. n. 66/2017; Decreto n. 2484 del 06/03/2020;
Decreto 23 giugno 2020.

Relazione di stima dei danni da organismi nocivi ai vegetali: Xylella Fastidiosa - **Anno 2021**

NATURA DELLE AVVERSITÀ E DELIMITAZIONE TERRITORIALE

Nel corso del 2021, le attività di monitoraggio della Regione Puglia evidenziano una ulteriore avanzata verso nord dell'infezione da Xylella fastidiosa, con il limite della zona indenne ormai giunto a sud della provincia di Bari, a Alberobello, Locorotondo, Monopoli e Polignano. L'azione di monitoraggio e controllo della Xylella fastidiosa è costante e capillare nella zona di contenimento della provincia di Brindisi. In quest'area, nei comuni di Fasano e Cisternino, sono stati individuati nuovi focolai. In particolare nella piana degli ulivi monumentali in agro di Ostuni (zona ex contenimento), gli interventi di sorveglianza mantenuti, rallentando la diffusione della malattia, svolgono l'importante compito di tutela e salvaguardia di un patrimonio dal valore storico e paesaggistico eccezionale. Al dicembre scorso, il piano di sorveglianza 2021 per il contrasto alla diffusione del batterio, indicava un avanzamento al 90% delle superfici ispezionate previste, al 95% dei campioni prelevati ed al 100% delle piante positive abbattute. Nella restante parte del territorio provinciale, troviamo aree dove la malattia è ampiamente diffusa, con danni notevoli alla produzione olivicola, con la conseguente perdita di reddito e di giornate lavorative agricole.

Xylella fastidiosa sub specie pauca genotipo ST53 è un batterio della famiglia delle Xanthomonadaceae, probabilmente importato dal centro America, è l'agente della malattia denominata "Sindrome del Disseccamento Rapido dell'Olivo". La diffusione territoriale del batterio patogeno, segue un andamento epidemico, da una o poche piante inizialmente infette (focolaio), viene diffusa a quelle circostanti da insetti vettori, in particolare quelli della famiglia delle Cicadellidae (sputacchine), che si nutrono succhiando la linfa dai vasi linfatici da piante infette, trasmettendo poi il batterio alle piante sane. L'agente patogeno si moltiplica nei vasi conduttori dello xilema delle piante ospiti che trasportano acqua e nutrienti dalle radici all'apparato aereo, ne ostruisce il lume, rallentandone o impedendone il flusso. L'irregolare flusso linfatico dalle radici all'apparato aereo, nell'arco di 3-5 anni, porta al disseccamento della chioma delle piante di olivo colpite e, nelle cultivar sensibili come l'Ogliarola Salentina e la Cellina di Nardò, alla morte della pianta. Le specie vegetali ospiti del batterio sono numerose, sia arboree che erbacee, coltivate e spontanee. Tra le piante coltivate, oltre all'olivo, troviamo il ciliegio, mandorlo e diverse ornamentali.

L'area proposta per la delimitazione ai sensi del D.Lgs n.102/04 è individuata con l'intera provincia, come determinato con Atto Dirigenziale della Sezione Osservatorio Fitosanitario

www.regione.puglia.it

Servizio Territoriale Brindisi P.O. "Avversità atmosferiche e statistica agraria"
Via Tor Pisana n. 120 – 72100 BRINDISI - Tel: 0831.544.340 - Fax: 0831.544.300
mail: g.dagnano@regione.puglia.it – pec: upa.brindisi@pec.rupar.puglia.it

**REGIONE
PUGLIA****DIPARTIMENTO AGRICOLTURA, SVILUPPO
RURALE ED AMBIENTALE****SEZIONE COORDINAMENTO DEI SERVIZI
TERRITORIALI**

SERVIZIO TERRITORIALE BRINDISI

29 aprile 2021, n. 35, quale "zona infetta" dal batterio *Xylella fastidiosa*, sub specie pauca genotipo ST53.

DANNI ALLE PRODUZIONI OLIVICOLE

I danni alle coltivazioni olivicole prodotti dal batterio, consistono nella riduzione dell'attività vegetativa, con successiva comparsa di disseccamenti via via sempre più estesi, con conseguente forte calo della produzione. Nei casi più gravi l'evoluzione della malattia porta alla morte delle piante. Il batterio colonizza e infetta nuove aree e i focolai preesistenti vanno espandendosi, infatti nella zona delimitata è possibile individuare il danno in tutte le varie fasi, dal lieve al totale disseccamento della pianta, e la stima dei danni, valida per tutto il territorio provinciale ed espressa attraverso un unico valore medio percentuale, tiene conto di tale situazione.

CARATTERISTICHE DEL REGIME FONDARIO

Ad eccezione di un modesto numero di grandi e medie aziende ad indirizzo colturale intensivo o semi-intensivo, la maggior parte del territorio colpito risulta frazionato in piccole aziende condotte in economia da proprietari o affittuari coltivatori diretti.

RAPPORTI CONTRATTUALI PREDOMINANTI NELLA ZONA E SISTEMI DI CONDUZIONE DELLE IMPRESE

I sistemi di conduzione più diffusi nella zona sono la *conduzione diretta* del coltivatore su terreni di proprietà o in affitto ed in misura minore la *proprietà capitalistica*.

FASE VEGETATIVA IN CUI SI TROVANO LE COLTIVAZIONI DANNEGGIATE

L'avversità ha interessato la coltivazione in tutte le sue fasi fenologiche.

ENTITÀ DEI DANNI ALLE PRODUZIONI

I danni causati dall'avversità, consistono nella progressiva compromissione dello sviluppo vegetativo delle piante di olivo colpite, con conseguente forte riduzione della produzione di olive, con riflessi anche nelle annualità successive. La S.A.U. investita ad oliveto in provincia di Brindisi è pari a 64.500 ha, con una P.L.V. ordinaria di € 129.000.000. La produzione danneggiata ammonta a € 87.720.000, corrispondente al 68% della P.L.V. olivicola dell'area delimitata.

www.regione.puglia.it

Servizio Territoriale Brindisi P.O. "Avversità atmosferiche e statistica agraria"
Via Tor Pisana n. 120 – 72100 BRINDISI - Tel: 0831.544.340 - Fax: 0831.544.300
mail: g.dagnano@regione.puglia.it – pec: upa.brindisi@pec.rupar.puglia.it

**REGIONE
PUGLIA****DIPARTIMENTO AGRICOLTURA, SVILUPPO
RURALE ED AMBIENTALE****SEZIONE COORDINAMENTO DEI SERVIZI
TERRITORIALI**

SERVIZIO TERRITORIALE BRINDISI

DANNI ALLE STRUTTURE

Per contrastare la riduzione della superficie olivicola a seguito delle operazioni di estirpazione delle piante disseccate per l'infezione, opera la sottomisura 5.2 del Programma Sviluppo Rurale Puglia 2014-2020 (*Sostegno a investimenti per il ripristino dei terreni agricoli e del potenziale produttivo danneggiati da calamità naturali, avversità atmosferiche ed eventi catastrofici*). L'avviso pubblico prevede la concessione di un contributo in conto capitale per i costi degli investimenti ammissibili per interventi atti al ripristino del potenziale produttivo olivicolo danneggiato/distrutto dalla diffusione della fitopatia con l'espianto degli ulivi malati e la loro sostituzione con piante di ulivo di cultivar resistenti al patogeno.

PROPOSTE SUGLI INTERVENTI IN RELAZIONE ALL'ENTITA' DEI DANNI

In riferimento a quanto sopra esposto, verificata e constatata l'eccezionalità dell'evento, essendo i danni accertati nel territorio delimitato della provincia di Brindisi pari a € 87.720.000, superiori al 30% della P.L.V. ordinaria (€ 275.314.000), questo Servizio Territoriale ritiene di invocare i benefici previsti dall'art. 5 comma 2, di cui alle lettere a, b, c, d, del D.Lgs n.102/04, per i danni subiti dalle aziende agricole.

Allegati:

- Mod. A, B, C, F,G
- Cartografia del territorio interessato (Atto Dirigenziale della Sezione Osservatorio Fitosanitario 29 aprile 2021, n. 35)

Il Responsabile della P. O.

(Dott. Agr. Giovanni D'AGNANO)

**www.regione.puglia.it**

Servizio Territoriale Brindisi P.O. "Avversità atmosferiche e statistica agraria"
Via Tor Pisana n. 120 – 72100 BRINDISI - Tel: 0831.544.340 - Fax: 0831.544.300
mail: g.dagnano@regione.puglia.it – pec: upa.brindisi@pec.rupar.puglia.it

Ministero delle politiche
agricole e forestali
S.I.A.N.

mod. A

ACCERTAMENTO EVENTI CALAMITOSI
(compilare per ciascun evento)

Brindisi _____

REGIONE: PUGLIA

PROVINCIA: BRINDISI

EVENTO : XYLELLA FASTIDIOSA

01	GRANDINATE	07	VENTI SCIROCCALI
02	GELATE	08	TERREMOTO
03	PIOGGE PERSISTENTI	09	TROMBA D'ARIA
04	SICCITA'	10	BRINATE
05	ECESSO DI NEVE	11	VENTI IMPETUOSI
06	PIOGGE ALLUVIONALI	<input checked="" type="checkbox"/>	ORGANISMI NOCIVI

DATA:

periodi dal 01 / 01 / 2021 al 31/12/2021
dal ___ / ___ / _____ al ___ / ___ / _____
dal ___ / ___ / _____ al ___ / ___ / _____

giorni 365

NOTE: _____

Timbro e firma

Dott. Agr. Giovanni D'AGNANO

(da compilare a cura del Mipaf)

Data acquisizione ___ / ___ / _____

Prot. 



mod. C

Ministero delle politiche
agricole e forestali
S.I.A.N.



Giovanni
D'Agnano
21.03.2022
12:27:53
GMT+01:00

REGIONE PUGLIA
PROVINCIA BRINDISI
EVENTO XYLELLA FASTIDIOSA

ACCERTAMENTO DEI DAMNI ALLE PRODUZIONI NEL TERRITORIO DELIMITATO

Codici	Colture / Allevamenti danneggiati	PRODUZIONE ORDINARIA							Danno accertato		Danno produzione assicurata		Danno effettivo		Danno Riconosciuto MIPAF
		Superficie (ha) o N° capi	Prodiz. Unitaria (q)	Prodiz. Totale (q)	Prezzo unitario (€)	Valore globale (€)	%	Valore	%	Valore	%	Valore			
	cereali	14.800	20	296.000	25	7.400									
	leguminose da granella	2.100	15	31.500	25	788									
	foraggere	6.200	60	372.000	12	4.464									
	ortive in pieno campo	3.900	250	975.000	40	39.000									
	carciofo (altre ortive)	3.200	100	320.000	45	14.400									
	Vite per uva da vino	10.700	100	1.070.000	44	47.080									
	Vite per uva da tavola	750	230	172.500	47	8.108									
	oliveto	64.500	50	3.225.000	40	129.000	68	87.720			68	87.720			
	Fruttiferi	3.300	130	429.000	45	19.305									
	Agrumi	160	150	24.000	45	1.080									
	ortofloroprotette	70	600	42.000	70	2.940									
	Vivai fruttiferi e ornam.	30				1.350									
	Altri vivai	10				400									
	Totale Coltivazioni	109.720				275.314	31,86	87.720			31,86	87.720			
	Totale allevamenti														
	Totale apicoltura														
	Totali					275.314	31,86	87.720			31,86	87.720			

Timbro e Firma

Dott. Agr. Giovanni D'AGNANO

Ministero delle politiche
agricole e forestali
S.I.A.N.

REGIONE
PROVINCIA
EVENTO

PUGLIA
BRINDISI
XYLELLA FASTIDIOSA

mod. F

COMUNI RICADENTI NEL TERRITORIO DELIMITATO

Data



PRODUZIONE

2

STRUTTURE
AZIENDALI

3

STRUTTURE
INTERAZIENDALI

4

OPERE DI
BONIFICA

- Intera Provincia

2 3 4

1 2 3 4

1 2 3 4

1 2 3 4

1 2 3 4

1 2 3 4

1 2 3 4

1 2 3 4

1 2 3 4

1 2 3 4

1 2 3 4

1 2 3 4

1 2 3 4

1 2 3 4

1 2 3 4

1 2 3 4

1 2 3 4

1 2 3 4

1 2 3 4

Indicare senza abbreviazioni la dizione del Comune, barrando una o più caselle in corrispondenza del tipo di danno subito

Timbro e firma

Dott. Agr. Giovanni D'AGNANO



Giovanni
D'Agnano
21.03.2022
12:27:53
GMT+01:00

mod. G

Ministero delle politiche
agricole e forestali
S.I.A.N.

REGIONE PUGLIA
PROVINCIA BRINDISI
EVENTO XYLELLA FASTIDIOSA

Data _____

Individuazione interventi legge n: 102/2004

danni	Tipologia di intervento
<input checked="" type="checkbox"/> Produzione	Art.5, comma 2: di cui alle lettere <input checked="" type="checkbox"/> a <input checked="" type="checkbox"/> b <input checked="" type="checkbox"/> c <input checked="" type="checkbox"/> d Lettera d - bis <input type="checkbox"/> Art. 5, comma 2 bis <input type="checkbox"/>
<input type="checkbox"/> Strutture aziendali	Art. 5, comma 2
<input type="checkbox"/> Strutture interaziendali	Art. 5 comma 3 di cui alla lettera <input type="checkbox"/>
<input type="checkbox"/> Opere di Bonifica	di cui alla lettera <input type="checkbox"/>

Timbro e firma Dott. Agr. Giovanni D'AGNANO

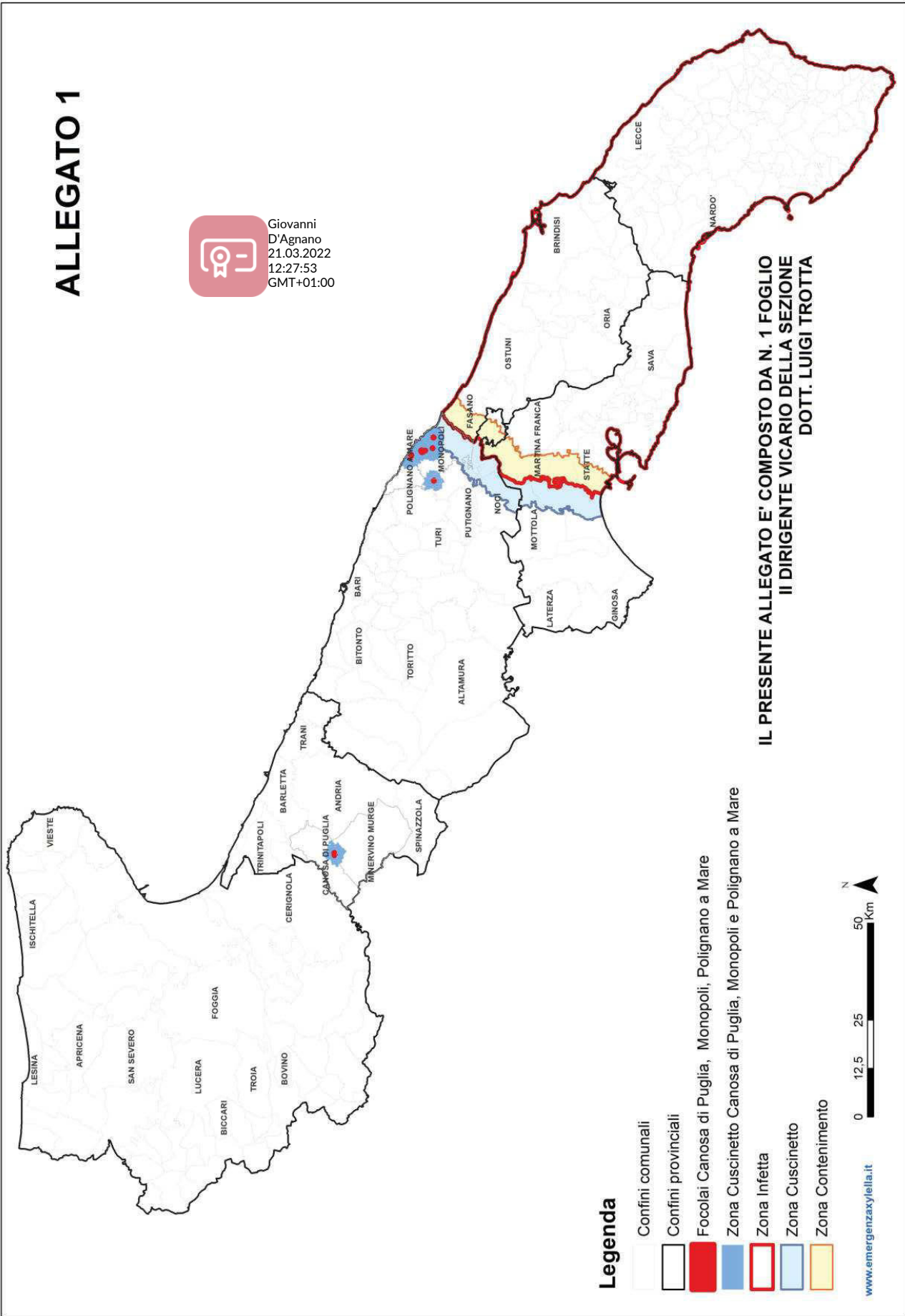


Giovanni
D'Agnano
21.03.2022
12:27:53
GMT+01:00

ALLEGATO 1



Giovanni
D'Agnano
21.03.2022
12:27:53
GMT+01:00



IL PRESENTE ALLEGATO E' COMPOSTO DA N. 1 FOGLIO
II DIRIGENTE VICARIO DELLA SEZIONE
DOTT. LUIGI TROTTA

Legenda

- Confini comunali
- Confini provinciali
- Focolai Canosa di Puglia, Monopoli, Polignano a Mare
- Zona Cuscinetto Canosa di Puglia, Monopoli e Polignano a Mare
- Zona Infetta
- Zona Cuscinetto
- Zona Contenimento



www.emergenzaxylella.it

Firmato da:Luigi Trotta
Organizzazione:REGIONE PUGLIA/80017210727
Data: 29/04/2021 19:08:43

ALLEGATO 2
IL PRESENTE ALLEGATO E' COMPOSTO DA N.1 FOGLIO
IL DIRIGENTE e. i. DELLA SEZIONE
DOTT. LUIGI TROTTA

ZONA INFETTA IN PROVINCIA DI LECCE		
PROVINCIA	COMUNE	FOGLI DI MAPPA CATASTALI
LECCE	INTERO TERRITORIO PROVINCIALE	

ZONA INFETTA IN PROVINCIA DI BRINDISI		
PROVINCIA	COMUNE	FOGLI DI MAPPA CATASTALI
BRINDISI	INTERO TERRITORIO PROVINCIALE	

ZONA INFETTA IN PROVINCIA DI TARANTO		
PROVINCIA	COMUNE	FOGLI DI MAPPA CATASTALI
TARANTO	AVETRANA	INTERO TERRITORIO COMUNALE
	CAROSINO	
	CRISPIANO	
	FAGGIANO	
	FRAGAGNANO	
	GROTTAGLIE	
	LEPORANO	
	LIZZANO	
	MANDURIA	
	MARTINA FRANCA	
	MARUGGIO	
	MONTEIASI	
	MONTEMESOLA	
	MONTEPARANO	
	PULSANO	
	ROCCAFORZATA	
	SAN GIORGIO IONICO	
SAN MARZANO DI SAN GIUSEPPE		
SAVA		
STATTE		
TARANTO		
TORRICELLA		

PROVINCIA	COMUNE	FOGLI DI MAPPA CATASTALI
BARI	LOCOROTONDO	INTERO TERRITORIO COMUNALE

ZONA DI CONTENIMENTO		
PROVINCIA	COMUNE	FOGLI DI MAPPA CATASTALI
BRINDISI	FASANO	FOGLI: da 15 a 32; da 34 a 44; da 48 a 56; da 61 a 65; da 73 a 75; 84, 85; da 103 a 115
BARI	LOCOROTONDO	FOGLI: da 1 a 17; da 21 a 28; da 32 a 37; 40, 41, 43, 46, 54
TARANTO	CRISPIANO	FOGLI: da 1 a 6; da 11 a 18; da 26 a 33; da 51 a 58; da 66 a 74; da 82 a 87
	STATTE	FOGLI: da 1 a 13; da 22 a 27; 30, 40, 41, 49, 50
	MARTINA FRANCA	FOGLI: da 1 a 42; da 46 a 57; da 70 a 81; 83; da 98 a 101; da 114 a 118; da 138 a 142; da 160 a 163; da 182 a 187
	TARANTO	FOGLI SEZIONE A: 114, 116; da 132 a 137; 161 a 172; da 181 a 184; 190, 193(SVILUPPO Z)

ZONA CUSCINETTO		
PROVINCIA	COMUNE	FOGLI DI MAPPA CATASTALI
TARANTO	MASSAFRA	INTERO TERRITORIO COMUNALE AD ESCLUSIONE DEI FOGLI 37, 38, 53
	MOTTOLA	FOGLI: 7, 8; da 30 a 33; 55; da 57 a 59; 73
BARI	ALBEROBELLO	INTERO TERRITORIO COMUNALE
	CASTELLANA GROTTE	FOGLI: da 4 a 6; 9, 15, 57, 58; da 61 a 75
	CONVERSANO	FOGLI: 97, 101
	MONOPOLI	INTERO TERRITORIO COMUNALE AD ESCLUSIONE DEI FOGLI: da 12, 13; da 20 a 23; da 30 a 32; da 38 a 40; da 51 a 53; 64, 65, 68, 69; da 78 a 84; da 96 a 103; da 114 a 118; 128
	POLIGNANO A MARE	FOGLI: 24; da 31 a 33; da 37 a 39; 45, 46; da 56 a 66
	PUTIGNANO	FOGLIO 78
	NOCI	FOGLI: da 19 a 21; da 23 a 26; da 44 a 50; da 57 a 64; da 77 a 80; da 91 a 97; da 107 a 112; da 120 a 123; da 135 a 141
BARLETTA-ANDRIA-TRANI	CANOSA DI PUGLIA	FOGLI: 61; da 66 a 71
	MINERVINO MURGE	FOGLI: 2, 3, 5; da 8 a 10

FOCOLAI				
PROVINCIA	COMUNE	FOGLI DI MAPPA E PARTICELLE CATASTALI RICADENTI NEL BUFFER DI 50 METRI DALLE PIANTE RISULTATE INFETTE. IL SIMBOLO * INDICA CHE LA PARTICELLA E' INTERAMENTE CONTENUTA		
BARI	MONOPOLI	FOCOLAIO MONOPOLI-1: FOGLIO 16 particelle 417 e 418*; FOGLIO 17 particelle 14, 39, 82*, 97*, 98*, 99*, 159, 165*, 166*, 174, 175, 176*, 179, 238*, 239*, 240*, 248*, 272		
		FOCOLAIO MONOPOLI-2: FOGLIO 25 particelle 119 e 120		
		FOCOLAIO MONOPOLI-3: FOGLIO 57 particella 46		
		FOCOLAIO MONOPOLI-4: FOGLIO 59 particelle 31, 156, 205 e 350		
		FOCOLAIO MONOPOLI-5: FOGLIO 17 particelle 106 e 282 FOGLIO 25 particelle 44, 137 e 138 FOGLIO 34 particella 87		
		FOCOLAIO MONOPOLI-6: MONOPOLI FOGLIO 2 particelle 33, 44, 51*, 52, 53*, 368, 448, livello Acque POLIGNANO A MARE FOGLIO 33 particelle 57, 67; FOGLIO 39 particelle 135, 157		
		FOCOLAIO MONOPOLI-7: MONOPOLI FOGLIO 2 particelle 304, 305, 311, 313, 378, 379		
		FOCOLAIO POLIGNANO A MARE-1: FOGLIO 61 particelle 21, 22, 108, 110, 111 e 141		
		BARLETTA-ANDRIA-TRANI	CANOSA DI PUGLIA	FOCOLAIO CANOSA DI PUGLIA: FOGLIO 66 particelle 83, 363, 364, 566, 882, 1177, 1181



Giovanni
D'Agnano
21.03.2022
12:27:53
GMT+01:00



**REGIONE
PUGLIA**

**DIPARTIMENTO AGRICOLTURA, SVILUPPO
RURALE ED AMBIENTALE**

**SEZIONE COORDINAMENTO DEI SERVIZI
TERRITORIALI**

SERVIZIO TERRITORIALE TARANTO

Trasmissione a mezzo posta elettronica
Certificata ai sensi del D.lgs. n. 82/2005

Data 22/03/2022
AOO_180 n. 15623
PROTOCOLLO USCITA

Dipartimento Agricoltura, Sviluppo Rurale ed
Ambientale
Sezione Competitività Filiere Agroalimentari
70121 - BARI
Pec:
sezione.filieraagroalimentari@pec.rupar.puglia.it

e,p.c.
Sezione Competitività dei Servizi Territoriali
70121 - BARI
Pec:
coordinamentoserviziterritoriali@pec.rupar.puglia.it

Oggetto: D. Lgs. 102/2004. Calamità Xylella fastidiosa annualità 2021 - Riscontro nota
pec del 21-02-2021 - relazione degli eventi

In riscontro alla nota posta certificata di codesta Sezione di pari oggetto, acquisita agli atti
del Servizio Territoriale di Taranto in data 21-02-2022, al prot. AOO_180 n. 9496, e per il
seguito di competenza si trasmette la relazione tecnica resa ai sensi del D. Lgs. 29 marzo
2004 n. 102.

P.O. Avversità-Istat-IAP-Diversificazione
Maria Aurelia Locorotondo



Il Dirigente ad interim
del Servizio Territoriale Taranto
dr. Nicola Laricchia

Firmato digitalmente da:
NICOLA LARICCHIA
Regione Puglia
Firmato il: 23-03-2022 16:47:03
Seriale certificato: 1074304
Valido dal 03-08-2021 al 03-08-2024

www.regione.puglia.it

Servizio Territoriale Ta P.O. "Avversità-Istat- IAP- Diversificazione"
Via Tirrenia, 4 – 74121 TARANTO - Tel: 0997307528
mail: ma.locorotondo@regione.puglia.it – pec: upa.taranto@pec.rupar.puglia.it



**REGIONE
PUGLIA**

**DIPARTIMENTO AGRICOLTURA, SVILUPPO
RURALE ED AMBIENTALE**

**SEZIONE COORDINAMENTO DEI SERVIZI
TERRITORIALI**

SERVIZIO TERRITORIALE TARANTO

**Data 22-03-2022
AOO_180 n. 15621
PROTOCOLLO ENTRATA**

Al Dirigente ad interim del
Servizio Territoriale Taranto
Dr. Nicola Laricchia
Via Tirrenia , 9
Taranto

Oggetto: D. Lgs. 102/2004.

Relazione di stima dei danni da organismi nocivi ai vegetali: *Xylella fastidiosa* annualità 2021.

In riscontro alla nota della Sezione Competitività Filiere Agroalimentari, di pari oggetto, acquisita agli atti del Servizio Territoriale di Taranto in data 21-02-2022 al prot. AOO_180 n. 9496, si relaziona quanto segue.

L'attività di monitoraggio condotta nel territorio regionale e le misure di contrasto alla diffusione della *Xylella fastidiosa* sottospecie *Pauca ST53* delinea un aggiornamento delle aree delimitate zona infetta *Xylella fastidiosa* sottospecie *Pauca ST53*. Per il territorio di Taranto comprende parte della provincia.

La *Xylella Fastidiosa* sottospecie *pauca ST53* è causa di gravi malattie in piante di interesse agricolo, colpisce le piante d'ulivo manifestandosi con disseccamenti delle foglie, dapprima limitati a rami isolati, poi estesi a intere branche delle chiome fino a colpire l'intera pianta.

I danni consistono nella progressiva compromissione dello sviluppo vegetativo delle piante di ulivo, con conseguente riduzione della produzione di olive. Nelle aree definite zona "infetta" è possibile individuare il danno in tutte le varie fasi, non uniformemente distribuito, dal parziale al totale disseccamento delle piante.

La S.A.U. interessata, totale per la provincia di Taranto è di ha. 25.000 di cui ha. 15.850 coltivati ad oliveto. Dalla elaborazione dei dati (superfici, colture e danno) mediante le schede ministeriali e considerando le coltivazioni presenti nell'area delimitata (fruttiferi, vite da vino, cereali, ulivo, ortaggi), si rileva che, per i Comuni di Avetrana, Sava, Manduria, Maruggio, San Marzano di San Giuseppe, Lizzano, Torricella, Fragagnano, Pulsano, Roccaforzata, Monteiasi, Faggiano, Carosino la produzione olivicola danneggiata è stata stimata pari al 57% della produzione ordinaria (31.700.000,00 x 57 : 100) = euro 18.069.000,00 e che, rapportato alla Produzione Lorda Vendibile ordinaria del territorio delimitato, determina la compromissione della PLV in misura superiore al 30%.

www.regione.puglia.it

Servizio Territoriale Ta P.O. "Avversità-Istat- IAP- Diversificazione"
Via Tirrenia, 4 – 74121 TARANTO - Tel: 0997307528
mail: ma.locorotondo@regione.puglia.it – pec: upa.taranto@pec.rupar.puglia.it



**REGIONE
PUGLIA**

**DIPARTIMENTO AGRICOLTURA, SVILUPPO
RURALE ED AMBIENTALE**

**SEZIONE COORDINAMENTO DEI SERVIZI
TERRITORIALI**

SERVIZIO TERRITORIALE TARANTO

Per i danni alle strutture, il Programma Sviluppo Rurale Puglia 2014-2020, sottomisura 5.2, finanzia i costi delle imprese agricole per il ripristino di impianti arborei distrutti, per contrastare l'infezione da *Xylella fastidiosa*, con l'espianto degli ulivi malati e la loro sostituzione con piante di ulivo di cultivar resistenti al patogeno.

Pertanto, a conclusione della presente relazione, verificata e constatata l'eccezionalità dell'evento, questo Servizio Territoriale **propone** la richiesta delle provvidenze previste dall'art. 5 comma 2 del D.Lgs. n. 102/2004, di cui alle lettere a, b, c, e d, per i danni subiti dalle aziende agricole situate nei Comuni di Sava, Manduria, Maruggio, Avetrana, San Marzano di San Giuseppe, Lizzano, Torricella, Fragagnano, Pulsano, Roccaforzata, Monteiasi, Faggiano, Carosino.

Si allegano i modelli ministeriali previsti dalla normativa vigente, corredati da numero di cinque allegati (Mod. A; B; C; F; G;) per l'anno 2021.

P.O. Avversità-Istat-IAP-Diversificazione

Maria Aurelia Locorotondo



Maria Aurelia
Locorotondo
22.03.2022
12:23:19
GMT+01:00

www.regione.puglia.it

Servizio Territoriale Ta P.O. "Avversità-Istat- IAP- Diversificazione"

Via Tirrenia, 4 – 74121 TARANTO - Tel: 0997307528

mail: ma.locorotondo@regione.puglia.it – pec: upa.taranto@pec.rupar.puglia.it

Ministero
Dell'Agricoltura e delle Foreste
S.I.A.N.

REGIONE: **PUGLIA**

Mod. A

PROVINCIA: **TARANTO**

EVENTO CALAMITOSO (1):

01		Grandinate
02		Gelate
03		Piogge persistenti
04		Siccità
05		Eccesso di neve
06		Piogge Alluvionali

07		Venti sciroccali
08		Terremoto
09		Tromba d'aria
10		Brinate
11		Venti impetuosi
12		Mareggiate
13	X	Fitopatie (Xylella Fastidiosa)

Periodo: dal 1/01/2021 al 31/12/2021

Territorio danneggiato:

Comuni di Sava, Manduria, Maruggio, Avetrana, San Marzano di San Giuseppe, Lizzano, Torricella, Fragagnano, Pulsano, Roccaforzata, Monteiasi, Faggiano, Carosino.

P.O. "Università-Istat-IAP-Diversificazione"



Taranto, 22-03-2022

MINISTERO
dell'Agricoltura e delle Foreste
S.I.A.N.

mod. B

Taranto, li 22-03-2022

REGIONE: PUGLIA
PROVINCIA: TARANTO
Evento: Fitopatìa Xylella Fastidiosa anno 2020

PRODUZIONE ORDINARIA DEL TERRITORIO DELIMITATO

COLTURE	ESTENSIONE Ha	QUANTITA' Ql.	VALORE €.
foraggiere	350	21.000	210,00
Cereali (frumento-Orzo-avena ecc.)	1.400	28.000	700,00
ortive in pieno campo	120	30.000	900,00
vite da vino	6.300	567.000	25.515,00
olivo	15.850	792.500	31.700,00
fruttiferi	40	5.200	208,00
prati e pascoli permanenti	940	9.400	94,00
TOTALE PRODUZIONE LORDA VENDIBILE AREA DELIMITATA			59.327

(importi in migliaia di Euro)

P.O. "Avversità-Itat-IAP-Diversificazione"

Locorotondo Maria Aurelia



Locorotondo
Maria Aurelia
17/03/2022
12:59:26
GMT+01:00

mod. C

REGIONE PUGLIA
PROVINCIA TARANTO
EVENTO Fitopatia Xylella Fastidiosa dal 01/01/2021 al 31/12/2021Ministero delle politiche agricole e forestali
S.I.A.N.

ACCERTAMENTO DEI DAMNI ALLE PRODUZIONI NEL TERRITORIO DELIMITATO

codici	Colture / Allevamenti danneggiati	PRODUZIONE ORDINARIA				Danno accertato		danno produzione assicurata		danno effettivo		Danno Riconosciuto	
		Superficie o N° capi	Produz. Unitaria q.li	Produz. Totale q.li	Prezzo Unitario €.	Valore Globale €.	%	Valore €.	%	Valore €	MIPAF €	Danno Riconosciuto	
													1
	foraggiere	350	60	21000	10	210	0	0	0	0			
	Cereali (Frumento-Orzo-avena ecc.)	1.400	20	28.000	25	700	0	0	0	0			
	Ortive in pieno campo	120	250	30.000	30	900	0	0	0	0			
	Vite da vino	6.300	90	567.000	45	25.515	0	0	0	0			
	Oliivo	15.850	50	792.500	40	31.700	57	18.069	0	55	18.069		
	Fruttiferi	40	130	5.200	40	208	0	0	0	0			
	Prati e pascoli permanenti	940	10	9.400	10	94	0	0	0	0			
	totale	25.000				59.327	30,46	18.069	30,46	18.069			
	totale allevamenti	0	0	0			0,00	0	0,00	0			
	produzioni Apicoltura	0	0	0		0	0,00	0	0,00	0			
	Totalli					59.327	30,46	18.069	30,46	18.069			

Ministero
Dell'Agricoltura e delle Foreste
S.I.A.N.

MOD. F

REGIONE: **PUGLIA**PROVINCIA: **TARANTO**EVENTO:

Evento: Fitopatia Xylella Fastidiosa anno 2021

COMUNI RICADENTI NEL TERRITORIO PROVINCIALE DANNEGGIATO

1

 PRODUZIONE

2

 STRUTTURE AZIENDALI

3

 STRUTTURE INTERAZIENDALI

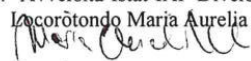
4

 OPETRE DI BONIFICA

		<table border="1"><tr><td>1</td></tr></table>	1	<table border="1"><tr><td>2</td></tr></table>	2	<table border="1"><tr><td>3</td></tr></table>	3	<table border="1"><tr><td>4</td></tr></table>	4
1									
2									
3									
4									
1	Manduria (intero territorio)	X							
2	Maruggio (intero territorio)	X							
3	Avetrana (intero territorio)	X							
4	Sava (intero territorio)	X							
5	San Marzano di San Giuseppe (intero territorio)	X							
6	Torricella (intero territorio)	X							
7	Lizzano (intero territorio)	X							
8	Fragagnano (intero territorio)	X							
9	Pulsano (intero territorio)	X							
10	Roccaforzata (intero territorio)	X							
11	Monteiasi (intero territorio)	X							
12	Faggiano (intero territorio)	X							
13	Carosino (intero territorio)	X							

Taranto, li 22-03-2022

P.O. "Avversità-Istat-IAP-Diversificazione"

Incoronando Maria Aurelia


Ministero
Dell'Agricoltura e delle Foreste
S.I.A.N.

MOD. G

REGIONE: PUGLIA
PROVINCIA: TARANTO
EVENTO: Evento: Fitopatìa Xylella
Fastidiosa anno 2021

Taranto, lì 22-03-2022

Individuazione interventi: D.Lgs. 102/04

DANNI	TIPOLOGIA DI INTERVENTO (*)
<input checked="" type="checkbox"/> PRODUZIONE	Art. 5 comma 2 di cui alle lettere: <input checked="" type="checkbox"/> <input checked="" type="checkbox"/> <input checked="" type="checkbox"/> <input checked="" type="checkbox"/>
<input type="checkbox"/> STRUTTURE AZIENDALI	Art. 5 comma 3 lettera <input type="checkbox"/>
<input type="checkbox"/> STRUTTURE INTERAZIENDALI OPERE DI BONIFICA	Art. 5 comma 6 <input type="checkbox"/>

N.B. Barrare la casella a sinistra del danno e le caselle riguardanti gli interventi richiesti.

-art. 5 comma 2 di cui lettera:

- a) contributi in conto capitale fino all'80 per cento del danno accertato sulla base della produzione lorda vendibile ordinaria del triennio precedente;
- b) prestiti ad ammortamento quinquennale per le esigenze di esercizio nell'anno in cui si è verificato l'evento dannoso e per l'anno successivo, da erogare al seguente tasso agevolato:
 - 1) 20 per cento del tasso di riferimento per le operazioni di credito agrario oltre i 18 mesi per le aziende ricadenti in zone svantaggiate;
 - 2) 35 per cento del tasso di riferimento per le operazioni di credito agrario oltre i 18 mesi per le aziende ricadenti in altre zone; nell'ammontare del prestito sono comprese le rate delle operazioni di credito in scadenza nei 12 mesi successivi all'evento inerenti all'impresa agricola;
- c) proroga delle operazioni di credito agrario di cui all'articolo 7;
- d) agevolazioni previdenziali di cui all'articolo 8.

-art. 5 comma 3:

contributi in conto capitale fino al 100 per cento dei costi effettivi per danni causati alle strutture aziendali ed alle scorte;

-art. 5 comma 6 di cui alla lettera:

- al ripristino delle strade interpoderali, delle opere di approvvigionamento idrico nonché delle reti idriche e degli impianti irrigui, ancorché non ricadenti in comprensori di bonifica, con onere di spesa a totale carico del Fondo;
- al ripristino delle opere pubbliche di bonifica e di bonifica montana, ivi compresi i lavori diretti alla migliore efficienza delle opere da ripristinare, con onere di spesa a totale carico del Fondo.

P.O. "Avversità-Istat-IAP-Diversificazione"

 Maria
Aurelia
Locorotondo
22.03.2022
12:35:57
GMT+01:00