

DETERMINAZIONE DEL DIRIGENTE SEZIONE AUTORIZZAZIONI AMBIENTALI 1 aprile 2022, n. 108
ID VIA 679 - Art. 27 bis del D.Lgs. 152/2006 e s.m.i. - Provvedimento Autorizzatorio Unico Regionale per la realizzazione del progetto di "Sistemazioni idraulico forestali forestali con tecniche di ingegneria naturalistica a valere su fondi PSR Puglia 2014/2020 Misura 8 - Sottomisura 8.4 "Sostegno al ripristino delle foreste danneggiate da incendi, calamità naturali ed eventi catastrofici"- Azione 3 "Sistemazione di aree degradate" sito in agro di Peschici Località Pontone la Traglia Prov. Fg C.A.P. 71010, Via Giorgio Amendola n. 4, Inquadramento Catastale Foglio di Mappa 15, P.lle 15, 16, 17, 18 e 183
Proponente: sig.ra Di Fine Maria Vincenza

IL DIRIGENTE *ad interim* della SEZIONE AUTORIZZAZIONI AMBIENTALI

VISTO il D.Lgs. 3 aprile 2006 n.152 "Norme in materia ambientale" e ss.mm.ii.;

VISTA la Legge Regionale Puglia 12 aprile 2001 n.11 "Norme sulla valutazione dell'impatto ambientale" e ss.mm.ii.;

VISTO l'art.32 della L. 18 giugno 2009 n.69, che prevede l'obbligo di sostituire la pubblicazione tradizionale all'Albo ufficiale con la pubblicazione sui siti informatici;

VISTO l'art. 18 del D.Lgs. n. 196/2003 "Codice in materia di protezione dei dati personali" in merito ai principi applicabili ai trattamenti effettuati dai soggetti pubblici;

VISTI gli artt. 14 e 16 del D.Lgs. n. 165/2001;

VISTA la L.R. 4 febbraio 1997 n.7 "*Norme in materia di organizzazione della Amministrazione Regionale*";

VISTA la D.G.R. 28 luglio 1998 n. 3261, avente ad oggetto "*Separazione delle attività di direzione politica da quelle di gestione amministrativa. Direttiva alle strutture regionali*";

VISTE le *Linee guida per la gestione degli atti Dirigenziali come documenti originali informatici con il sistema CIFRA1*, trasmesse dal Segretariato Generale della Giunta regionale con nota prot. A00_22 N. 652 del 31.03.2020;

VISTO il Decreto del Presidente della Giunta Regionale del 22 gennaio 2021 n. 22 avente ad oggetto *Adozione Atto di Alta Organizzazione. Modello Organizzativo "MAIA2.0"*;

VISTA la DGR n. 674 del 26 aprile 2021 avente ad oggetto: "Decreto del Presidente della Giunta regionale 22 gennaio 2021, n. 22 "Modello Organizzativo Maia 2.0". Ulteriore proroga degli incarichi di direzione in essere delle Sez. di Dip. della Giunta reg.le. Atto di indirizzo al Direttore del Dip. Risorse Fin. e Strum., Pers. ed Organizz. per la ulteriore proroga degli incarichi di direzione in essere dei Servizi delle strutture della Giunta regionale.";

VISTA la DGR del 26.04.2021, n. 678 con cui è stato nominato Direttore del Dipartimento ambiente, paesaggio e qualità urbana, l'ing. Paolo Francesco Garofoli;

VISTA la deliberazione della Giunta regionale 30 settembre 2021, n. 1576 "Conferimento incarichi di direzione delle Sezioni di Dipartimento ai sensi dell'articolo 22, comma 2, del decreto del Presidente della Giunta regionale 22 gennaio 2021 n. 22";

VISTA la Determinazione Dirigenziale del 4.03.2022, n. 9 di conferimento dell'incarico di dirigente *ad interim* del Servizio VIA-VInCA all'arch. Vincenzo Lasorella;

VISTA la deliberazione della Giunta regionale 31 gennaio 2022, n. 56 avente ad oggetto “Decreto del Presidente della Giunta regionale 22 gennaio 2021, n. 22 “Modello Organizzativo Maia 2.0”. Atto di indirizzo al Direttore del Dipartimento Personale ed Organizzazione per la ulteriore proroga degli incarichi di direzione in essere dei Servizi delle strutture della Giunta regionale”;

VISTA la Determinazione Dirigenziale del 01.02.2022, n. 7 della Direzione del Dipartimento Personale e Organizzazione avente ad oggetto la “Deliberazione della Giunta regionale 31 gennaio 2022, n.56, avente ad oggetto “Decreto del Presidente della Giunta regionale 22 gennaio 2021, n. 22 “Modello Organizzativo Maia 2.0”. Atto di indirizzo al Direttore del Dipartimento Personale e Organizzazione per la ulteriore proroga degli incarichi di direzione in essere dei Servizi delle strutture della Giunta regionale”;

VISTA la Determinazione Dirigenziale del Dirigente della Sezione Autorizzazioni Ambientali del 10.03.2022, n. 75 avente ad oggetto “*Atto di Organizzazione interna della Sezione Autorizzazioni Ambientali e Servizi afferenti*”;

VISTA la nota prot. n. 1395 del 28/02/2019 con cui il Direttore del Dipartimento Mobilità, Qualità Urbana, Opere Pubbliche, Ecologia e Paesaggio, nelle more che si definisca compiutamente con legge il recepimento delle nuove disposizioni della Parte II del D.Lgs. n. 152/2006 e s.m.i., ha incaricato la dirigente della Sezione Autorizzazioni Ambientali di provvedere all’adozione ed al rilascio dei PAUR con determinazione dirigenziale;

VISTA la nota prot. 2449 del 5.03.2019 con cui il dirigente della Sezione Autorizzazioni Ambientali ha preso atto della nota succitata prot. n. 1395/2019;

PRESO ATTO della Determinazione motivata di conclusione della Conferenza di Servizi tenutasi in data 4.03.2022 e trasmessa con nota prot. AOO_089/3052 del 9.03.2022;

PRESO ATTO del parere dell’Autorità di Bacino Distrettuale dell’Appennino Meridionale prot. N. 5664 del 28.02.2022 (acquisito al prot. Uff. n. 3132 del 10.03.2022, quindi successivamente alla data della CdS conclusiva ma confermativo del parere favorevole con prescrizioni reso con prot. N.23569 del 3.12.2020 e già agli atti del procedimento).

PRESO ATTO della Determinazione del dirigente della Sezione tutela e valorizzazione del paesaggio n. 52 del 10.03.2022 con cui è stata rilasciata l’Autorizzazione Paesaggistica con prescrizioni.

PRESO ATTO della Determinazione del dirigente del Servizio VIA/VInCA della Regione Puglia n. 89 del 21.03.2022 con cui è stata rilasciata valutazione di compatibilità ambientale con prescrizioni.

VISTE le scansioni procedurali svolte, come compendiate nella Determinazione motivata di conclusione della Conferenza di Servizi;

RILEVATO che tutta la documentazione afferente al procedimento amministrativo è conservata agli atti della Sezione Autorizzazioni Ambientali e pubblicata sul Portale Ambientale della Regione Puglia all’indirizzo

<http://ecologia.regione.puglia.it/portal/VIA/Elenchi/Procedure+VIA>

RICHIAMATE le disposizioni di cui all’art.27-bis co.7 del TUA, come modificato dalla L. 108/2021:

“...(omissis)... La determinazione motivata di conclusione della conferenza di servizi costituisce il provvedimento autorizzatorio unico regionale e comprende il provvedimento di VIA e i titoli abilitativi rilasciati per la realizzazione e l’esercizio del progetto, recandone l’indicazione esplicita.”

RITENUTO CHE, richiamate le disposizioni di cui all’art. 27-bis del TUA e ss.mm.ii., nonché l’art.2 della

L.241/1990, **sussistano** i presupposti per procedere al rilascio del provvedimento autorizzatorio unico regionale inerente al progetto in oggetto, proposto dalla **sig.ra Di Fine Maria Vincenza**;

**Verifica ai sensi del Regolamento UE n. 679/2016 e
del D. Lgs n. 196/2003 come modificato dal D. Lgs. n. 101/2018
Garanzie alla riservatezza**

La pubblicazione dell'atto, salve le garanzie previste dalla legge 241/90 in tema di accesso ai documenti amministrativi, avviene nel rispetto della tutela della riservatezza dei cittadini secondo quanto disposto dal Regolamento UE n. 679/2016 in materia di protezione dei dati personali, dal D. Lgs. n. 196/2003 come modificato dal D. lgs. n. 101/2018, nonché dal vigente regolamento regionale n.5/2006 per il trattamento dei dati sensibili e giudiziari.

ADEMPIMENTI CONTABILI AI SENSI DEL D.LGS N.118/11 e ss.mm.ii.

Il presente provvedimento non comporta alcun mutamento qualitativo o quantitativo di entrata e di spesa né a carico del Bilancio regionale né a carico di enti i cui creditori potrebbero rivalersi sulla Regione ed è escluso ogni ulteriore onere aggiuntivo rispetto a quelli già autorizzati e valere sullo stanziamento previsto dal Bilancio regionale.

Tutto ciò premesso, ai sensi dell'art.27-bis co.3 del D.Lgs. 3 aprile 2006 n.152 "Norme in materia ambientale" e ss.mm.ii. e dell'art.2 co.1 della L. 241/1990 e ss.mm.ii., sulla scorta della Determinazione motivata di conferenza di Servizi assunta in data 4.03.2022

DETERMINA

- che le considerazioni, prescrizioni, valutazioni espresse in narrativa, si intendono tutte integralmente riportate e trascritte e parte integrante del presente provvedimento;
- **di rilasciare**, ai sensi e per gli effetti dell'art. 27-bis del TUA e ss.mm.ii., il provvedimento autorizzatorio unico regionale per l'intervento di *"Sistemazioni idraulico forestali forestali con tecniche di ingegneria naturalistica a valere su fondi PSR Puglia 2014/2020 Misura 8 – Sottomisura 8.4 "Sostegno al ripristino delle foreste danneggiate da incendi, calamità naturali ed eventi catastrofici"– Azione 3 "Sistemazione di aree degradate"* sito in agro di Peschici Località Pontone la Traglia Prov. Fg C.A.P. 71010, Via Giorgio Amendola n. 4, Inquadramento Catastale Foglio di Mappa 15, P.lle 15, 16, 17, 18 e 183 proposto dalla **sig.ra Di Fine Maria Vincenza**, di cui al procedimento IDVIA 679, come da Determinazione motivata della Conferenza di Servizi assunta in data 4.03.2022.

Costituiscono parte integrante e sostanziale della presente determinazione i seguenti allegati:

1. *"Determinazione motivata di conclusione della conferenza di servizi del 4.03.2022"*;
 2. Parere **dell'Autorità di Bacino Distrettuale dell'Appennino Meridionale** prot. N. 5664 del 28.02.2022, acquisito al prot. Uff. n. 3132 del 10.03.2022.
 3. Determinazione del dirigente della **Sezione tutela e valorizzazione del paesaggio** n. 52 del 10.03.2022, acquisita al prot. Uff. n. 3197 del 11.03.2022, con cui è stata rilasciata l'Autorizzazione Paesaggistica con prescrizioni.
 4. Determinazione del dirigente del **Servizio VIA/VInCA** della Regione Puglia n. 89 del 21.03.2022, acquisita al prot. Uff. n. 3960 del 24.03.2022, con cui è stata valutazione di compatibilità ambientale con prescrizioni.
- **che, ai sensi e per gli effetti dell'art. 27-bis co. 9 del TUA e ss.mm.ii.**, le condizioni e le misure supplementari relative ai titoli abilitativi rilasciati e puntualmente indicati nella *Determinazione motivata di conclusione*

della conferenza di servizi sono rinnovate e riesaminate, controllate e sanzionate con le modalità previste dalle relative disposizioni di settore da parte delle amministrazioni competenti per materia;

- che il presente provvedimento comprende esclusivamente i seguenti pareri/titoli abilitativi, come compendati ed allegati alla Determinazione motivata di conclusione della Conferenza di Servizi o comunque acquisiti agli atti del procedimento ed allegati al presente atto:

ENTE	ASSENSO / AUTORIZZAZIONE
REGIONE PUGLIA	
SEZIONE AUTORIZZAZIONI AMBIENTALI Servizio VIA/VINCA	Determinazione dirigenziale n. 89 del 21.03.2022 con cui è rilasciata la compatibilità ambientale con prescrizioni
SEZIONE AUTORIZZAZIONI AMBIENTALI Servizio AIA/RIR	Nessun contributo
SEZIONE COORDINAMENTO DEI SERVIZI TERRITORIALI Servizio Territoriale di Foggia	Nessun contributo
SEZIONE TUTELA E VALORIZZAZIONE DEL PAESAGGIO Servizio Osservatorio e Pianificazione paesaggistica	Determinazione dirigenziale n. 52 del 10.03.2022 con cui è rilasciata l'Autorizzazione Paesaggistica con prescrizioni
SEZIONE URBANISTICA Servizio Riqualificazione Urbana e Programmazione Negoziata	Nota prot. n. 10560 del 6.09.2021, acquisita al prot. Uff. n. 12757 di pari data.
SEZIONE LAVORI PUBBLICI Servizio Autorità Idraulica	Nota prot. n. 14300 del 28.09.2021, acquisita al prot. Uff. n. 14144 del 30.09.2021.
SEZIONE LAVORI PUBBLICI Ufficio Espropri	Nessun contributo
SEZIONE CICLO RIFIUTI E BONIFICHE	Nessun contributo
SEZIONE DIFESA DEL SUOLO E RISCHIO SISMICO	Nessun contributo
SEZIONE INFRASTRUTT. PER LA MOBILITÀ	Nessun contributo
SEZIONE RISORSE IDRICHE	Nota prot. n. 11648 del 1.10.2021, acquisita al prot. Uff. n. 14301 del 4.10.2021.
ORGANI DELLO STATO	
Soprintendenza Archeologia, Belle Arti e Paesaggio per le Province di Barletta – Andria – Trani e Foggia	Nota prot. n. 12295 del 28.12.2021, acquisita al prot. Uff. n. 18803 del 29.12.2021.
PROVINCE	
Provincia di Foggia	Nessun contributo
COMUNI	
Comune di Peschici (FG)	Nessun contributo
AGENZIE / AUTORITÀ / ALTRI ENTI	
AUTORITÀ DI BACINO DISTR. APPENNINO MERIDIONALE - Sede Puglia	Nota prot. N. 5664 del 28.02.2022
ENTE PARCO NAZIONALE DEL GARGANO	Nessun contributo
ARPA Puglia DAP Foggia	Nota prot. n. 75135 del 4.11.2021 diretta ai lavori del Comitato VIA del 4.11.2021
ASL FOGGIA SERVIZIO IGIENE SANITÀ PUBBLICA	Nessun contributo

Pertanto non comprende, né sostituisce/fa luogo a ulteriori autorizzazioni, intese, concessioni, licenze,

pareri, concerti, nulla osta e assensi, comunque denominati, necessari alla realizzazione e all'esercizio del medesimo progetto.

- **di precisare che** il presente provvedimento:
 - è condizionato alla legittimità dei provvedimenti e degli atti amministrativi connessi e presupposti, di competenza di altri Enti pubblici a ciò preposti;
 - fa salve, e quindi non comprende, le ulteriori prescrizioni, integrazioni o modificazioni, relative ai successivi livelli di progettazione, eventualmente introdotte dagli Enti competenti al rilascio di pareri e/o autorizzazioni per norma previsti, anche successivamente all'adozione del presente provvedimento, purché con lo stesso dichiarate compatibili dall'ente deputato al rilascio del titolo abilitativo finale;
 - fa salve, e quindi non comprende, le ulteriori prescrizioni, relative alla fase di esercizio, introdotte dagli Enti competenti al rilascio di atti autorizzativi, comunque denominati, per norma previsti, anche successivamente all'adozione del presente provvedimento, purché con lo stesso dichiarate compatibili dall'ente deputato al rilascio del titolo autorizzativo.

- **di notificare** il presente provvedimento a cura della Sezione Autorizzazioni Ambientali al proponente: **sig.ra Di Fine Maria Vincenza**

- **di trasmettere** il presente provvedimento a cura della Sezione Autorizzazioni Ambientali a:
 - COMUNE DI PESCHICI
 - PROVINCIA DI FOGGIA
 - SOPRINTENDENZA ARCHEOLOGIA, BELLE ARTI E PAESAGGIO PER LE PROVINCE DI BARLETTA – ANDRIA – TRANI E FOGGIA
 - AUTORITÀ DI BACINO DISTR. APPENN. MERIDIONALE - SEDE PUGLIA
 - ENTE PARCO NAZIONALE DEL GARGANO
 - ARPA PUGLIA DAP FOGGIA
 - ASL FOGGIA, ASL - SERVIZIO IGIENE SANITÀ PUBBLICA
 - REGIONE PUGLIA
 - SEZIONE COORDINAMENTO DEI SERVIZI TERRITORIALI - Servizio Territoriale di Foggia
 - SEZIONE TUTELA E VALOR. DEL PAESAGGIO
 - SEZIONE AUTORIZZAZIONI AMBIENTALI - Servizio VIA/VInCA
 - SEZIONE URBANISTICA
 - SEZIONE LAVORI PUBBLICI
 - SEZIONE LAVORI PUBBLICI - Ufficio espropri
 - SEZIONE CICLO RIFIUTI E BONIFICHE
 - SEZIONE DIFESA DEL SUOLO E R. SISMICO
 - SEZIONE AUTORIZZAZIONI AMBIENTALI - SERVIZIO AIA/RIR
 - SEZIONE INFRASTRUTT. PER LA MOBILITÀ
 - SEZIONE RISORSE IDRICHE
 - SEGRETERIA COMITATO REGIONALE PER LA VIA

Il presente provvedimento, firmato digitalmente ai sensi del Testo Unico D.P.R. 28 dicembre 2000, n. 445 e del D.Lgs. 7 marzo 2005, n. 82, è immediatamente esecutivo:

- è pubblicato sul sito <http://www.regione.puglia.it/> nella sezione Amministrazione Trasparente -

Provvedimenti dirigenti, ai sensi della L.R. n. 15/2008 e per gli effetti di cui al comma 3 art. 20 DPGR n. 22/2021 in relazione all'obbligo di pubblicazione degli atti esecutivi per un periodo pari almeno dieci giorni;

- è depositato nel sistema regionale di archiviazione Diogene, secondo le modalità di cui al punto 9 delle *Linee guida per la gestione degli atti Dirigenziali come documenti originali informatici con il sistema CIFRA1*;
- è trasmesso, ai sensi dell'art. 6 comma quinto della L.R. n.7/97 e del Decreto del Presidente della G.R. n. 22/2021, al Segretariato Generale della Giunta Regionale.
- è trasmesso in copia all'Assessora alla Qualità dell'Ambiente;
- è pubblicato sul BURP.

Avverso la presente determinazione l'interessato, ai sensi dell'art. 3 comma 4 della L. 241/90 e ss.mm.ii., può proporre nei termini di legge dalla notifica dell'atto ricorso giurisdizionale amministrativo o, in alternativa, ricorso straordinario (ex D.P.R. 1199/1971).

Il procedimento istruttorio è stato espletato nel rispetto della normativa nazionale e regionale vigente ed il presente schema di determinazione è conforme alle risultanze istruttorie.

Il funzionario istruttore
Ing. Caterina CARPARELLI

Il Responsabile del Procedimento
Ing. Giuseppe ANGELINI

**Il Dirigente *ad interim* della Sezione
Autorizzazioni Ambientali**
Dott.ssa Antonietta RICCIO



**REGIONE
PUGLIA**

**DIPARTIMENTO AMBIENTE, PAESAGGIO E
QUALITÀ URBANA**

SEZIONE AUTORIZZAZIONI AMBIENTALI

**VERBALE DELLA SEDUTA DI CONFERENZA DEI SERVIZI DECISORIA
IN MODALITÀ SINCRONA TELEMATICA DEL 4.03.2022**

DETERMINAZIONE MOTIVATA DI CONCLUSIONE DELLA CONFERENZA DI SERVIZI

Procedimento:	ID PROC 1943 IDVIA 679: Provvedimento autorizzatorio unico regionale ex art. 27 - bis del D. Lgs. 152/2006 e ss.mm.ii. (PAUR)
Progetto:	<i>Sistemazioni idraulico forestali forestali con tecniche di ingegneria naturalistica a valere su fondi PSR Puglia 2014/2020 Misura 8 – Sottomisura 8.4 “Sostegno al ripristino delle foreste danneggiate da incendi, calamità naturali ed eventi catastrofici” – Azione 3 “Sistemazione di aree degradate”</i> sito in agro di Peschici Località Pontone la Traglia Prov. Fg C.A.P. 71010, Via Giorgio Amendola n. 4, Inquadramento Catastale Foglio di Mappa 15, P.lle 15, 16, 17, 18 e 183
Comuni interessati	Peschici (FG)
Tipologia:	D. Lgs. 152/2006 e ss.mm.ii. - Parte II – All. IV, Punto 7 lettera o) “Opere di regolazione del corso dei fiumi e dei torrenti, canalizzazione e interventi di bonifica e altri simili destinati a incidere sul regime delle acque, compresi quelli di estrazione di materiali litoidi dal demanio fluviale e lacuale” L.R. 11/2001 e ss.mm.ii. - Allegato B2.bb
Autorità Comp.	Regione Puglia ex art. 23 della L.R. 18/2012 e ss.mm.ii.
Proponente:	sig.ra Di Fine Maria Vincenza

VERBALE

Il giorno 4.03.2022 alle ore 11:10 si tiene la **seconda** seduta di Conferenza dei Servizi decisoria, regolarmente convocata con nota della Sezione Autorizzazioni Ambientali prot. n. AOO_089/2079 del 18.02.2022, ai fini del conseguimento del provvedimento autorizzatorio unico regionale che comprenderà il provvedimento di VIA ed i titoli abilitativi necessari alla realizzazione e all'esercizio del progetto in epigrafe, in ossequio alle disposizioni dell'art. 27-bis del TUA.

Considerata la situazione contingente relativa all'emergenza sanitaria epidemiologica da COVID-19 in atto sull'intero territorio nazionale, la conferenza dei servizi si svolge in modalità telematica con accesso da remoto con le modalità di partecipazione indicate nella nota di convocazione.

Si evidenzia che, attese le modalità di svolgimento mediante videoconferenza della seduta, i componenti provvederanno all'apposizione della propria firma sul verbale in formato digitale mediante la



**REGIONE
PUGLIA**

**DIPARTIMENTO AMBIENTE, PAESAGGIO E
QUALITÀ URBANA**

SEZIONE AUTORIZZAZIONI AMBIENTALI

trasmissione di apposita dichiarazione che sarà trasmessa a conclusione dei lavori e che recherà espresso riferimento alla firma digitale apposta sul verbale medesimo.

Presiede la Conferenza dei Servizi il Responsabile del Procedimento della Sezione Autorizzazioni Ambientali della Regione Puglia, ing. Giuseppe Angelini, delegato dal dirigente *ad interim* della Sezione, dott.ssa Antonietta Riccio.

Svolge la funzione di segretario verbalizzante, il Funzionario Istruttore, ing. Caterina Carparelli.

Il Funzionario Istruttore effettua l'accertamento dei presenti rappresentando, che, con riferimento alle disposizioni che regolano le Conferenze di Servizi, ogni Ente o Amministrazione convocata partecipa alla Conferenza di Servizi attraverso un unico soggetto abilitato ad esprimere definitivamente e in modo univoco e vincolante la posizione dell'amministrazione stessa su tutte le decisioni di competenza della conferenza, anche indicando le modifiche progettuali eventualmente necessarie ai fini dell'assenso (art. 14 ter co.3 della L. 241/1990 e smi); qualora il rappresentante legale dell'Amministrazione sia assente, il soggetto partecipante in sostituzione di questi deve essere munito di formale provvedimento di delega dalla quale risulti l'attribuzione della competenza ad esprimere definitivamente la volontà dell'Ente rappresentato.

Risultano presenti alla odierna seduta di CdS:

- per l'autorità competente PAUR
Giuseppe Angelini, Responsabile del Procedimento e Presidente delegato della CdS
Caterina Carparelli, funzionario istruttore
- per il Servizio VIA/VInCA
Fabiana Luparelli (delega in corso di acquisizione)

Nessun altro degli altri Enti convocati è presente.

Il Funzionario Istruttore precisa che non sono ammesse registrazioni audio e video da parte dei presenti se non preventivamente autorizzate da tutti i partecipanti della CdS ai sensi e per gli effetti del D.lgs. 196/2013.

Il Presidente, preso atto delle presenze, avvia ufficialmente i lavori della conferenza, precisando che trattasi della **seconda** seduta della Conferenza di Servizi decisoria prevista dal co. 7 dell'art. 27 bis del D.Lgs. 152/2006 e ss.mm.ii. che regola il PAUR.

Il termine di conclusione della Conferenza di Servizi di cui al comma 7 dell'art. 27 bis del D.Lgs. 152/2006 e ss.mm.ii., pari a 90 giorni dalla data della prima seduta, è spirato in data **22 febbraio 2022**.

Per quanto previsto dal co. 1 del citato art. 27 bis, il Proponente, a corredo dell'istanza di PAUR, ha indicato il seguente elenco di Enti da convocare nella Conferenza dei Servizi:

<i>Titoli e Autorizzazioni richiesti nell'ambito del Provvedimento Unico</i>		
<i>Assenso/Autorizzazione</i>	<i>Riferimento Normativi</i>	<i>Autorità Competente</i>
Provvedimento di VIA comprensivo di V.I.	Art. 23 e Art.10 co.3 - D.Lgs. 152/2006 e ss.mm.ii.	Regione Puglia Sezione Autorizzazioni Ambientali – Servizio VIA/VINCA



**REGIONE
PUGLIA**

**DIPARTIMENTO AMBIENTE, PAESAGGIO E
QUALITÀ URBANA**

SEZIONE AUTORIZZAZIONI AMBIENTALI

Vincolo idrogeologico	Regolamento Regionale n. 9 del 11/05/2015	Regione Puglia Sezione Coordinamento dei Servizi Territoriali - Servizio Territoriale di Foggia
Parere paesaggistico	D.P.R. N.139/2010– Art. 90, NTA PPTR	Soprintendenza archeologica, belle arti e paesaggio per le province di Barletta – Andria – Trani
Parere AdB	NTA PAI_2005 ARTT. 6 e 10	Autorità di Bacino Distrettuale dell'Appennino Meridionale
parere area protetta PNG	Legge 6 dicembre 1991, n. 394; Norme di Salvaguardia D.P.R. 05/06/1995	Ente Parco Nazionale del Gargano

Principali Scansioni Procedimentali

Si procede quindi alla ricostruzione dell'iter procedimentale fin qui svolto:

1. con pec del 23.06.2021, acquisita al prot. Uff. n. 9853 del 25.06.2021, il Proponente, sig.ra Di Fine Maria Vincenza, ha presentato ai sensi dell'art. 27-bis del D.lgs. n. 152/2006 e ss. mm. ii. **istanza** per il rilascio del Provvedimento Autorizzatorio Unico Regionale (PAUR), comprensivo del provvedimento di VIA e di tutte le autorizzazioni, intese, concessioni, licenze, pareri, concerti, nulla osta e assensi comunque denominati necessari alla realizzazione del progetto in oggetto, da realizzare nel Comune di Peschici (FG);
2. con nota prot. n. AOO_089/10117 del 1.07.2021 è stato nominato il Responsabile del Procedimento in parola;
3. con nota prot. n. AOO_089/10816 del 19.07.2021 della Sezione Autorizzazioni Ambientali è stata avviata la **fase di verifica documentale** di cui al comma 3 dell'art. 27 bis del D.lgs. 152/2006;
4. con nota prot. n. AOO_089/12511 del 31.08.2021 la Sezione Autorizzazioni Ambientali ha comunicato al Proponente e agli Enti interessati gli **esiti della verifica** di cui al punto precedente e la **pubblicazione dell'avviso al pubblico** di cui all'art. 27 bis comma 4 del D.lgs. 152/2006 e ss.mm.ii., nonché la decorrenza dei termini per la presentazione da parte del pubblico interessato delle osservazioni alla realizzazione dell'intervento in oggetto;
5. con pec del 1.09.2021, acquisita al prot. Uff. n. 12609 del 1.09.2021, la **Sezione Tutela e Valorizzazione del Paesaggio - Servizio Osservatorio e Pianificazione paesaggistica** della Regione Puglia ha trasmesso all'Autorità competente la nota prot. n. 7988 del 1.09.2021, richiedendo integrazioni;
6. con pec del 3.09.2021, acquisita al prot. Uff. n. 12847 dell'8.09.2021, la **Sezione Lavori Pubblici - Servizio Autorità Idraulica** della Regione Puglia ha trasmesso all'Autorità competente e al Proponente la nota prot. n. 13001 del 3.09.2021, richiedendo integrazioni;

**REGIONE
PUGLIA****DIPARTIMENTO AMBIENTE, PAESAGGIO E
QUALITÀ URBANA****SEZIONE AUTORIZZAZIONI AMBIENTALI**

7. con pec del 6.09.2021, acquisita al prot. Uff. n. 12757 di pari data, la **Sezione Urbanistica - Servizio Riqualificazione Urbana e Programmazione Negoziata** della Regione Puglia ha trasmesso la nota prot. n. 10560 del 6.09.2021, non rilevando *“profili di competenza limitatamente agli aspetti urbanistici, fatti salvi eventuali vincoli demaniali di uso civico, per i quali si esprime il Servizio competente.”*;
8. con pec dell'8.09.2021, acquisita al prot. Uff. n. 12846 di pari data, il **Proponente** ha trasmesso riscontro alla richiesta di integrazioni della Sezione Tutela e Valorizzazione del Paesaggio - Servizio Osservatorio e Pianificazione paesaggistica della Regione Puglia di cui alla nota prot. n. 7988 del 1.09.2021;
9. con pec dell'11.09.2021, acquisita al prot. Uff. n. 13095 del 13.09.2021, il **Proponente** ha trasmesso riscontro alla richiesta di integrazioni della Sezione Lavori Pubblici - Servizio Autorità Idraulica della Regione Puglia di cui alla nota prot. n. 13001 del 3.09.2021;
10. con pec del 28.09.2021, acquisita al prot. Uff. n. 14144 del 30.09.2021, la **Sezione Lavori Pubblici - Servizio Autorità Idraulica** della Regione Puglia ha trasmesso la nota prot. n. 14300 del 28.09.2021, con cui *“(…) approva il progetto di Sistemazioni idraulico forestali con tecniche di ingegneria naturalistica e, unicamente sotto l'aspetto idraulico, ai sensi dell'art. 57 del R.D. n.523/1904, autorizza gli interventi in progetto (…)”* indicando prescrizioni;
11. il 24.09.2021 si è tenuta la **Conferenza di Servizi istruttoria di VIA**, convocata ai sensi dell'art. 15 della LR 11/2001 con nota prot. n. AOO_089/12675 del 2.09.2021 del Servizio VIA e VincA della Regione Puglia, i cui esiti sono stati trasmessi con nota prot. n. AOO_089/14341 del 5.10.2021 dello stesso Servizio, successivamente integrata con nota prot. n. AOO_089/14359 del 5.10.2021;
12. in data 30.09.2021 si è conclusa la fase di pubblicità di 30 giorni di cui al comma 4 dell'art. 27 bis del D.lgs. 152/2006 e ss.mm.ii., avviata con nota prot. n. AOO_089/12511 del 31.08.2021 della Sezione Autorizzazioni Ambientali, senza che alla scrivente autorità risultino pervenute osservazioni.
13. con pec del 4.10.2021, acquisita al prot. Uff. n. 14301 di pari data, la **Sezione Risorse Idriche** della Regione Puglia ha trasmesso la nota prot. n. 11648 del 1.10.2021, con cui *“(…) esprime parere favorevole alla realizzazione dello stesso, limitatamente agli aspetti strettamente di competenza, avendo cura, durante la esecuzione dei lavori, di garantire la protezione della falda acquifera.”*;
14. con pec del 2.11.2021, acquisita al prot. Uff. n. 15741 del 3.11.2021, **ARPA Puglia – DAP Foggia** ha trasmesso la nota prot. n. 75135 del 2.11.2021, diretta ai lavori del Comitato VIA del 4.11.2021, con cui esprime parere favorevole indicando condizioni;
15. nella seduta del 4.11.2021 il **Comitato VIA regionale** ha effettuato la valutazione di competenza, rassegnando il parere favorevole con prescrizioni prot. n. 15870 di pari data;
16. con nota prot. n. AOO_089/16106 del 9.11.2021 la Sezione Autorizzazioni Ambientali ha comunicato al Proponente e agli Enti interessati gli **esiti della fase di pubblicità** ex art. 27 bis comma 4 del D.lgs. 152/2006 e ha convocato per la data odierna la **Conferenza di Servizi decisoria** in modalità sincrona ai sensi dell'art. 27 bis comma 7 del D.lgs. 152/2006 e ss.mm.ii.;



**REGIONE
PUGLIA**

**DIPARTIMENTO AMBIENTE, PAESAGGIO E
QUALITÀ URBANA**

SEZIONE AUTORIZZAZIONI AMBIENTALI

17. con mail del 12.11.2021 il **Servizio VIA/VIncA** della Regione Puglia ha trasmesso il "Quadro delle condizioni ambientali";
18. con pec del 23.11.2021, acquisita al prot. Uff. n. 17073 del 24.11.2021, la **Sezione Tutela e Valorizzazione del Paesaggio - Servizio Osservatorio e Pianificazione paesaggistica** della Regione Puglia ha trasmesso alla Soprintendenza Archeologia, Belle Arti e Paesaggio per le Province di Barletta – Andria – Trani e Foggia la nota prot. n. 11147 del 23.11.2021, recante la *“Relazione Tecnica illustrativa e Proposta di Accoglimento della domanda (L.n. 241/90 e art. 146 D.Lgs. 42/2004)”*;
19. con nota prot. n. AOO_089/17501 del 1.12.2021 la Sezione Autorizzazioni Ambientali ha comunicato al Proponente e agli Enti interessati che nella **seduta di Conferenza di Servizi decisoria del 24.11.2021**, regolarmente convocata con nota della Scrivente prot. n. AOO_089/16106 del 9.11.2021, sono risultati presenti esclusivamente i referenti della Sezione Autorizzazioni Ambientali, pertanto la stessa non si è tenuta per assenza dei soggetti convocati;
20. con pec del 28.12.2021, acquisita al prot. Uff. n. 18803 del 29.12.2021, la **Soprintendenza Archeologia, Belle Arti e Paesaggio per le Province di BAT e Foggia** ha trasmesso alla Sezione Tutela e Valorizzazione del Paesaggio la nota prot. n. 12295 del 28.12.2021, con cui esprime parere favorevole con prescrizioni;
21. con nota prot. n. AOO_089/2079 del 18.02.2022 la Sezione Autorizzazioni Ambientali ha convocato per la data odierna la seconda seduta di **Conferenza di Servizi decisoria** in modalità sincrona ai sensi dell'art. 27 bis comma 7 del D.lgs. 152/2006 e ss.mm.ii..

Pareri e contributi degli enti facenti parte della CdS

Tutto ciò premesso e richiamato, si avvia la discussione passando in rassegna i contributi trasmessi dagli enti facenti parte della CdS e resi disponibili sul Portale Ambientale della Regione Puglia, come riepilogati nella tabella sinottica seguente:

ENTE	ASSENSO / AUTORIZZAZIONE
REGIONE PUGLIA	
SEZIONE AUTORIZZAZIONI AMBIENTALI Servizio VIA/VINCA	"Quadro delle condizioni ambientali" del 12.11.2021
Con mail del 12.11.2021 il Servizio VIA/VIncA ha trasmesso il "Quadro delle condizioni ambientali", che costituirà allegato alla Determinazione Dirigenziale di VIA/VIncA. La delegata del Servizio VIA/VINCA procede a darne lettura.	
SEZIONE AUTORIZZAZIONI AMBIENTALI Servizio AIA/RIR	Nessun contributo alla odierna seduta di CdS.
SEZIONE COORDINAMENTO DEI SERVIZI TERRITORIALI Servizio Territoriale di Foggia	Nessun contributo alla odierna seduta di CdS.



**REGIONE
PUGLIA**

**DIPARTIMENTO AMBIENTE, PAESAGGIO E
QUALITÀ URBANA**

SEZIONE AUTORIZZAZIONI AMBIENTALI

<p>SEZIONE TUTELA E VALORIZZAZIONE DEL PAESAGGIO Servizio Osservatorio e Pianificazione paesaggistica</p>	<p>Nessun contributo alla odierna seduta di CdS. Nota prot. n. 11147 del 23.11.2021, acquisita al prot. Uff. n. 17073 del 24.11.2021.</p>
<p>Con pec del 23.11.2021, acquisita al prot. Uff. n. 17073 del 24.11.2021, la Sezione Tutela e Valorizzazione del Paesaggio - Servizio Osservatorio e Pianificazione paesaggistica della Regione Puglia ha trasmesso alla Soprintendenza Archeologia, Belle Arti e Paesaggio per le Province di Barletta – Andria – Trani e Foggia la nota prot. n. 11147 del 23.11.2021, recante la <i>“Relazione Tecnica illustrativa e Proposta di Accoglimento della domanda (L.n. 241/90 e art. 146 D.Lgs. 42/2004)”</i>.</p> <p>Si dà lettura delle parti salienti della nota.</p> <p>Si rappresenta che con pec del 28.12.2021 la Soprintendenza Archeologia, Belle Arti e Paesaggio per le Province di BAT e Foggia ha trasmesso alla Sezione Tutela e Valorizzazione del Paesaggio la nota prot. n. 12295 del 28.12.2021, con cui esprime parere favorevole con prescrizioni.</p> <p>Alla data odierna non risulta pervenuto da parte della Sezione Tutela e Valorizzazione del Paesaggio il provvedimento finale di Autorizzazione Paesaggistica.</p>	
<p>SEZIONE URBANISTICA Servizio Riqualificazione Urbana e Programmazione Negoziata</p>	<p>Nessun contributo alla odierna seduta di CdS. Nota prot. n. 10560 del 6.09.2021, acquisita al prot. Uff. n. 12757 di pari data.</p>
<p>Con pec del 6.09.2021, acquisita al prot. Uff. n. 12757 di pari data, la Sezione Urbanistica - Servizio Riqualificazione Urbana e Programmazione Negoziata della Regione Puglia ha trasmesso la nota prot. n. 10560 del 6.09.2021, non rilevando <i>profili di competenza limitatamente agli aspetti urbanistici, fatti salvi eventuali vincoli demaniali di uso civico, per i quali si esprime il Servizio competente</i>.</p>	
<p>SEZIONE LAVORI PUBBLICI Servizio Autorità Idraulica</p>	<p>Nessun contributo alla odierna seduta di CdS. Nota prot. n. 14300 del 28.09.2021, acquisita al prot. Uff. n. 14144 del 30.09.2021.</p>
<p>Con pec del 28.09.2021, acquisita al prot. Uff. n. 14144 del 30.09.2021, la Sezione Lavori Pubblici - Servizio Autorità Idraulica della Regione Puglia ha trasmesso la nota prot. n. 14300 del 28.09.2021, con cui <i>“(…) approva il progetto di Sistemazioni idraulico forestali con tecniche di ingegneria naturalistica e, unicamente sotto l’aspetto idraulico, ai sensi dell’art. 57 del R.D. n.523/1904, autorizza gli interventi in progetto (…)”</i> indicando prescrizioni.</p> <p>Si dà lettura della nota.</p>	
<p>SEZIONE LAVORI PUBBLICI Ufficio Espropri</p>	<p>Nessun contributo alla odierna seduta di CdS.</p>
<p>SEZIONE CICLO RIFIUTI E BONIFICHE</p>	<p>Nessun contributo alla odierna seduta di CdS.</p>
<p>SEZIONE DIFESA DEL SUOLO E RISCHIO SISMICO</p>	<p>Nessun contributo alla odierna seduta di CdS.</p>
<p>SEZIONE INFRASTRUTT. PER LA MOBILITÀ</p>	<p>Nessun contributo alla odierna seduta di CdS.</p>
<p>SEZIONE RISORSE IDRICHE</p>	<p>Nessun contributo alla odierna seduta di CdS. Nota prot. n. 11648 del 1.10.2021, acquisita al prot. Uff. n. 14301 del 4.10.2021.</p>



**REGIONE
PUGLIA**

**DIPARTIMENTO AMBIENTE, PAESAGGIO E
QUALITÀ URBANA**

SEZIONE AUTORIZZAZIONI AMBIENTALI

<p>Con pec del 4.10.2021, acquisita al prot. Uff. n. 14301 di pari data, la Sezione Risorse Idriche della Regione Puglia ha trasmesso la nota prot. n. 11648 del 1.10.2021, con cui "(...) <i>esprime parere favorevole alla realizzazione dello stesso, limitatamente agli aspetti strettamente di competenza, avendo cura, durante la esecuzione dei lavori, di garantire la protezione della falda acquifera.</i>"</p> <p>Si dà lettura della nota.</p>	
ORGANI DELLO STATO	
Soprintendenza Archeologia, Belle Arti e Paesaggio per le Province di Barletta – Andria – Trani e Foggia	Nessun contributo alla odierna seduta di CdS. Nota prot. n. 12295 del 28.12.2021, acquisita al prot. Uff. n. 18803 del 29.12.2021.
<p>Con pec del 28.12.2021, acquisita al prot. Uff. n. 18803 del 29.12.2021, la Soprintendenza Archeologia, Belle Arti e Paesaggio per le Province di BAT e Foggia ha trasmesso alla Sezione Tutela e Valorizzazione del Paesaggio la nota prot. n. 12295 del 28.12.2021, con cui esprime parere favorevole con prescrizioni.</p> <p>Si dà lettura delle parti salienti della nota.</p>	
PROVINCE	
Provincia di Foggia	Nessun contributo alla odierna seduta di CdS.
COMUNI	
Comune di Peschici (FG)	Nessun contributo alla odierna seduta di CdS.
AGENZIE / AUTORITÀ / ALTRI ENTI	
AUTORITÀ DI BACINO DISTR. APPENNINO MERIDIONALE - Sede Puglia	Nessun contributo alla odierna seduta di CdS.
ENTE PARCO NAZIONALE DEL GARGANO	Nessun contributo alla odierna seduta di CdS.
ARPA Puglia DAP Foggia	Nessun contributo alla odierna seduta di CdS. Nota prot. n. 75135 del 4.11.2021 diretta ai lavori del Comitato VIA del 4.11.2021
<p>Con pec del 2.11.2021, acquisita al prot. Uff. n. 15741 del 3.11.2021, ARPA Puglia – DAP Foggia ha trasmesso la nota prot. n. 75135 del 2.11.2021, diretta ai lavori del Comitato VIA del 4.11.2021, con cui esprime parere favorevole indicando condizioni.</p> <p>Si dà lettura della nota.</p>	
ASL FOGGIA SERVIZIO IGIENE SANITÀ PUBBLICA	Nessun contributo alla odierna seduta di CdS.

Conclusivamente, preso atto di quanto innanzi riportato a verbale, la Conferenza dei Servizi, visti i pareri favorevoli pervenuti e le prescrizioni indicate, registrato il silenzio degli Enti che, ancorché formalmente invitati a partecipare al procedimento, non hanno fatto pervenire alcun contributo, in particolare della Regione Puglia - Sezione Coordinamento dei Servizi Territoriali - Servizio Territoriale di Foggia (Vincolo

**REGIONE
PUGLIA****DIPARTIMENTO AMBIENTE, PAESAGGIO E
QUALITÀ URBANA****SEZIONE AUTORIZZAZIONI AMBIENTALI**

idrogeologico), dell'Autorità di Bacino Distrettuale dell'Appennino Meridionale (Parere), dell'Ente Parco Nazionale del Gargano (Parere), **ritiene di poter concludere favorevolmente i propri lavori.**

Si conviene che la determinazione dell'autorità procedente il PAUR sarà rilasciata non appena saranno acquisiti il Provvedimento di VIA comprensivo di V.I., che il Servizio VIA/VInCA si impegna a trasmettere entro il termine di sette giorni, e l'Autorizzazione Paesaggistica di competenza della Sezione Tutela e Valorizzazione del Paesaggio della Regione Puglia.

Si precisa che il rispetto delle prescrizioni indicate dai vari Enti che hanno partecipato al procedimento è nella piena responsabilità del Proponente e che l'onere di controllo spetta all'Ente che ha indicato la singola prescrizione.

Si rammenta che è possibile visionare e scaricare tutta la documentazione inerente al procedimento in parola dal sito web

<http://www.sit.puglia.it/portal/VIA/Elenchi/Procedure+VIA>.

inserendo nel campo "cerca" il codice identificativo del procedimento.

La seduta della CdS si ritiene conclusa all'ora indicata dalla sottoscrizione digitale.

Il presente verbale viene emesso in forma di documento informatico ex D. Lgs. 82/2005 e smi, firmato digitalmente ai sensi del testo unico D.P.R. 28 dicembre 2000, n. 445, del D.Lgs. 7 marzo 2005, n. 82 e norme collegate.

Si dà atto che, attese le modalità di svolgimento mediante videoconferenza della seduta, i componenti provvedono all'apposizione della propria firma sul verbale in formato digitale mediante la trasmissione di apposita dichiarazione.

Firmato digitalmente

Il Funzionario Istruttore

Caterina Carparelli



Caterina Carparelli
04.03.2022 12:01:20
GMT+01:00

ELENCO ALLEGATI

1. "Quadro delle condizioni ambientali" del 12.11.2021 del Servizio VIA/VInCA
2. Nota prot. n. 11147 del 23.11.2021 della Sezione Tutela e Valorizzazione del Paesaggio
3. Nota prot. n. 10560 del 6.09.2021 della Sezione Urbanistica - Servizio Riqualificazione Urbana e Programmazione Negoziata
4. Nota prot. n. 14300 del 28.09.2021 della Sezione Lavori Pubblici - Servizio Autorità Idraulica
5. Nota prot. n. 11648 del 1.10.2021 della Sezione Risorse Idriche
6. Nota prot. n. 12295 del 28.12.2021 della Soprintendenza Archeologia, Belle Arti e Paesaggio BAT-FG
7. Nota prot. n. 75135 del 4.11.2021 di ARPA Puglia – DAP Foggia per Comitato VIA



**REGIONE
PUGLIA**

DIPARTIMENTO AMBIENTE, PAESAGGIO E QUALITA' URBANA
SEZIONE AUTORIZZAZIONI AMBIENTALI
SERVIZIO VIA,VINCA

ALLEGATO 1

QUADRO DELLE CONDIZIONI AMBIENTALI

Procedimento: D.Lgs. 152/2006 e smi, L. 241/1990. Provvedimento conclusivo del procedimento di valutazione di impatto ambientale ricompreso nel procedimento ID VIA 679 ex art. 27 bis del TUA

Progetto: **Sistemazioni idraulico forestali con tecniche di ingegneria naturalistica a valere su fondi PSR Puglia 2014/2020 Misura 8 – Sottomisura 8.4 “Sostegno al ripristino delle foreste danneggiate da incendi, calamità naturali ed eventi catastrofici”– Azione 3 “Sistemazione di aree degradate”** sito agro di Peschici, Località Pontone la Traglia, Prov. Fg C.A.P. 71010, Via Giorgio Amendola n. 4, Inquadramento Catastale Foglio di Mappa 15, P.Ile 15, 16, 17, 18 e 183.

Tipologia: Allegato IV alla Parte Seconda del D.Lgs.152/2006 e ss.mm.ii., punto 7, lett o) *“Opere di regolazione del corso dei fiumi e dei torrenti, canalizzazioni e interventi di bonifica ed altri simili destinati ad incidere sul regime delle acque, compresi quelli di estrazione di materiali litoidi dal demanio fluviale e lacuale”*

Allegato B-Elenco B.1-lettera f) della L.R. n. 11/2001 e ss.mm.ii. *“Opere di regolazione del corso dei fiumi e dei torrenti, canalizzazioni e interventi di bonifica ed altri simili destinati ad incidere sul regime delle acque, compresi quelli di estrazione di materiali litoidi dal demanio fluviale e lacuale”*

Autorità Competente: Regione Puglia, PSR Puglia 2014/2020-Misura 8-Sottomisura 8.4.4 “Sostegno al ripristino delle foreste danneggiate da incendi, calamità naturali ed eventi catastrofici”

Proponente: Di Fine Maria Vincenza

QUADRO DELLE CONDIZIONI AMBIENTALI

Il presente documento, parte integrante - quale Allegato 1 - del provvedimento ambientale ex D.Lgs. n. 152/2006 e smi e l.r. n. 11/2001 e smi – L. n. 241/1990 e smi relativo al *“Provvedimento conclusivo del procedimento di valutazione di impatto ambientale ricompreso nel procedimento ID VIA 679 ex art. 27 bis del TUA- Di Fine Maria Vincenza”* è redatto in considerazione delle scansioni procedurali in atti per il procedimento in epigrafe, in conformità alla relativa documentazione istruttoria, preso atto dei contributi istruttori/pareri/nullaosta/raccomandazioni formulate dai vari soggetti intervenuti nel procedimento.

Il Servizio VIA e VInCA della Regione Puglia, in qualità di autorità competente all'adozione del provvedimento di VIA di cui il presente documento costituisce allegato, ai sensi dell'articolo 28, comma 2, del d. lgs. 3 aprile 2006, n. 152 e ss.mm.ii., verificherà l'ottemperanza delle condizioni ambientali di cui all'articolo 1, avvalendosi dei “soggetti individuati per la verifica di ottemperanza” indicati. I suddetti Soggetti provvederanno a concludere l'attività di VIA entro il termine di cui all'articolo 28, comma 3, del decreto legislativo 3 aprile 2006, n. 152 e ss.mm.ii., comunicandone tempestivamente gli esiti all'autorità



**REGIONE
PUGLIA**

**DIPARTIMENTO AMBIENTE, PAESAGGIO E QUALITA' URBANA
SEZIONE AUTORIZZAZIONI AMBIENTALI
SERVIZIO VIA,VINCA**

competente. In caso contrario, così come previsto al comma 4 del sopra citato articolo 28, le attività di VIA saranno svolte dall'autorità competente.

Alla verifica di ottemperanza delle condizioni ambientali di cui all'articolo 1 si provvederà con oneri a carico del soggetto proponente laddove le attività richieste ai "soggetti individuati per la verifica di ottemperanza" ed agli enti coinvolti non rientrino tra i compiti istituzionali dei predetti.

Richiamate le disposizioni di cui all'art.28 del D.Lgs. 152/2006, come modificato da D.Lgs. 104/2017, di seguito sono compendiate le prescrizioni e condizioni ambientali a cui è subordinata l'efficacia del provvedimento di che trattasi.

Ai sensi del co.2 dell'art.28 del D.Lgs. 152/2006, per ciascuna prescrizione è indicato:

- il termine per ottemperarvi e per l'avvio della relativa verifica di ottemperanza;
- il soggetto pubblico a cui è affidata la relativa verifica di ottemperanza, il cui esito dovrà essere tempestivamente comunicato al Servizio VIA e VInCA della Regione Puglia.

	<u>CONDIZIONE</u>	<u>SOGGETTO PUBBLICO A CUI È AFFIDATA LA RELATIVA VERIFICA DI OTTEMPERANZA</u>
A	<p>SEZIONE AUTORIZZAZIONI AMBIENTALI-SERVIZIO VIA VINCA- COMITATO VIA (prot. n. AOO_089/15870 del 04/11/2021)</p> <ol style="list-style-type: none"> 1. I lavori previsti non devono essere eseguiti durante il periodo di riproduzione della fauna e della fioritura delle essenze vegetali; 2. Limitare il numero dei mezzi meccanici in funzione in modo da dare la possibilità alla fauna lenta nei movimenti di allontanarsi; 3. Per ridurre i danni alla struttura del terreno causati dal transito dei mezzi, sospendere i lavori per qualche giorno in caso di pioggia; 4. Per i movimenti terra utilizzare piccoli mezzi gommati, tipo bob-cat e/o attrezzi manuali; 5. Eventuali trattamenti del legno devono essere effettuati con impregnanti del tipo a base acquosa; 6. Le piantine da utilizzare nella palificata viva devono essere di specie autoctone e provenire da seme locale certificato; 7. Siano attuate tutte le misure di mitigazione riportate nello "Studio Impatto Ambientale"; 8. Per le pareti e il fondo delle canalette siano utilizzati materiali che abbiano caratteristiche granulometriche idonee al fine di evitare l'attivazione di fenomeni erosivi sia localizzati che diffusi; 9. I lavori siano eseguiti in modo da evitare al minimo le interferenze tra il corso d'acqua e le aree di cantiere e che non siano eseguiti nella stagione autunno – invernale quando le precipitazioni sono più intense; 10. La realizzazione dell'intervento e le operazioni ad esso connesse (allestimento delle aree di cantiere, aree di stoccaggio ...) non dovranno comportare la trasformazione e la rimozione della vegetazione arborea o arbustiva se non 	Servizio VIA-VInCA/Arpa Puglia



**REGIONE
PUGLIA**

**DIPARTIMENTO AMBIENTE, PAESAGGIO E QUALITA' URBANA
SEZIONE AUTORIZZAZIONI AMBIENTALI
SERVIZIO VIA,VINCA**

<p>strettamente finalizzate al recupero/ripristino di situazione degradate e alla gestione forestale. Non dovranno, inoltre, essere eliminati o trasformati gli elementi antropici e seminaturali del paesaggio ad alta valenza ecologica e paesaggistica eventualmente presenti;</p> <p>11. siano ottemperate le prescrizioni di cui al parere di ARPA Puglia, prot. n. 75135 del 02/11/2021 e precisamente:</p> <p>11.1. siano massimizzati gli accorgimenti durante la fase di allestimento e di gestione del cantiere, tali da minimizzare l'interferenza con l'habitat circostante, con particolare attenzione alla dispersione di polveri e all'accumulo di materiale derivante dalle operazioni di scavo o di movimentazione del terreno;</p> <p>11.2. sia posta grande attenzione all'organizzazione del cantiere e siano messi in atto tutti gli accorgimenti tecnici atti a fronteggiare qualsiasi tipo di sversamento accidentale di sostanze pericolose al fine di evitare fenomeni di contaminazione dei corsi d'acqua superficiali, caratterizzati nell'area di intervento da regime torrentizio, e delle falde sotterranee;</p> <p>11.3. sia utilizzata il più possibile la viabilità forestale di accesso e di servizio già esistente, evitando l'apertura di nuove piste che possano favorire l'insorgere di fenomeni di erosione lineare;</p> <p>11.4. per la realizzazione delle opere di progetto si utilizzino mezzi a minore impatto e poco invasivi, ad esempio piccoli mezzi gommati, in modo tale da evitare fenomeni di compattazione dello strato superficiale del terreno ed eventuali danni alla vegetazione arborea d'interesse forestale presente nel sito, in qualche modo correlabile al passaggio dei mezzi;</p> <p>11.5. le aree oggetto della realizzazione dell'opera siano monitorate prima dell'inizio di cantiere, con la collaborazione di un esperto naturalista, al fine di individuare la presenza di specie floristiche e faunistiche protette e di rispettare eventuali siti di rifugio e di nidificazione della fauna. In caso di rinvenimento di tali specie, si suggerisce di perimetrare l'area di interesse al fine di evitare potenziali impatti negativi dovuti alla movimentazione di uomini e mezzi durante la fase di cantiere;</p> <p>11.6. per minimizzare l'impatto con eventuale batracofauna, i lavori siano eseguiti al di fuori del periodo riproduttivi (generalmente compreso nel periodo primaverile-estivo). Nel caso durante i lavori se ne rilevasse la presenza, si provveda, come dichiarato dallo stesso proponente, al recupero della stessa e delle eventuali ovature trasferendo tutti gli esemplari all'interno di idonee raccolte d'acqua presenti nelle immediate vicinanze;</p> <p>11.7. qualsiasi tipo di intervento sulla vegetazione d'interesse forestale dovrà essere autorizzato ed effettuato</p>	
---	--



**REGIONE
PUGLIA**

**DIPARTIMENTO AMBIENTE, PAESAGGIO E QUALITA' URBANA
SEZIONE AUTORIZZAZIONI AMBIENTALI
SERVIZIO VIA,VINCA**

<p>tenendo conto della specifica normativa di riferimento;</p> <p>11.8. durante lo svolgimento delle operazioni di eventuale contenimento degli elementi arbustivi nelle aree in cui verranno realizzate le opere progettuali, il taglio dovrà essere effettuato evitando di danneggiare i tessuti che possono favorire processi di " ricaccio", al fine di consentire il ripristino naturale della copertura arbustiva;</p> <p>11.9. sia previsto, dove necessario, il reimpianto delle specie arboree/arbustive, estirpate durante la fase di realizzazione degli interventi, in altre aree idonee e ne sia monitorato il grado di attecchimento; nel caso in cui le piante non dovessero attecchire, si provveda alla messa a dimora di nuove piante nel periodo idoneo (autunno-inizio primavera);</p> <p>11.10. sia utilizzato materiale vivaistico riferibile a specie autoctone (ecotipi locali), corredato da certificazione di origine, per il completamento della palificata viva o per le eventuali operazioni di reimpianto;</p> <p>11.11. a conclusione della realizzazione degli interventi previsti, sia ripristinato lo stato dei luoghi delle aree utilizzate per l'allestimento del cantiere.</p>	
--	--

Il Responsabile del Procedimento

dott.ssa Fabiana Luparelli



LUPARELLI
FABIANA
12.11.2021
14:10:09
UTC

Il dirigente a.i. del Servizio VIA/VInCA

dott.ssa Antonietta Riccio



Riccio Antonietta
12.11.2021
14:30:43
GMT+00:00



ARPA PUGLIA

Sistema Nazionale
per la Protezione
dell'Ambiente

REGIONE PUGLIA
Dipartimento Mobilità, Qualità urbana, Opere pubbliche, Ecologia e Paesaggio
Sezione Autorizzazioni Ambientali
Servizio VIA, VIncA

Al Presidente del Comitato Regionale V.I.A./A.I.A.
servizio.ecologia@pec.rupar.puglia.it

Oggetto: Comitato V.I.A./A.I.A. – **Parere ARPA Puglia nel procedimento ID VIA 679 – PAUR Art. 27 bis del D.Lgs. 152/2006 e s.m.i. - Sistemazioni idraulico forestali con tecniche di ingegneria naturalistica - a valere su fondi PSR Puglia 2014/2020 Misura 8 Sottomisura 8.4 - Sostegno al ripristino delle foreste danneggiate da incendi, calamità naturali ed eventi catastrofici. Azione 3 Sistemazione di aree degradate sito in agro di Peschici, Località Pontone la Traglia (FG).**

Società proponente: Di Fine Maria Vincenza

Lavori del Comitato V.I.A./A.I.A.: seduta del 4-11-2021.

Vista la convocazione prot. n. 14291 del 04/10/2021, acquisita al protocollo ARPA al n. 68017 del 5/10/2021.

I sottoscritti Direttori del Dipartimento di Foggia e dell'U.O.C. Ambienti Naturali della Direzione Scientifica di ARPA Puglia, nella qualità di componenti del Comitato V.I.A./A.I.A. giusta D.D. 5/19, ai sensi del c. 4, art. 8 del RR 7/18, formalizzano il proprio contributo con la trasmissione del parere allegato.

Si rimette per il prosieguo.

Il Direttore dell'U.O.C. Ambienti Naturali
Dott. Nicola Ungaro

Il Direttore del Dipartimento di Foggia
Ing. Giovanni Napolitano

Agenzia Regionale per la Prevenzione e la Protezione dell'Ambiente

Sede legale: Corso Trieste 27, 70126 Bari
Tel. 080 5460111 - Fax 080 5460150
www.arpa.puglia.it
C.F. e P. IVA, 05830420724

Dipartimento Provinciale di Foggia

Servizi Territoriali
Via Giuseppe Rosati 139 - FOGGIA
Tel. 0881 316200 -
e-mail: dap.fg@arpa.puglia.it



ARPA PUGLIA

Sistema Nazionale
per la Protezione
dell'Ambiente

REGIONE PUGLIA
Dipartimento Mobilità, Qualità urbana, Opere pubbliche, Ecologia e Paesaggio
Sezione Autorizzazioni Ambientali
Servizio VIA, VInCA
servizio.ecologia@pec.rupar.puglia.it

p.c.

Direttore Generale ARPA Puglia
Avv. Vito Bruno

Direttore Scientifico ARPA Puglia
Dott. Ing. Vincenzo Campanaro

Direttore Amministrativo ARPA Puglia
Dott. Antonio Salvatore Madaro

Oggetto: ID VIA 679 – PAUR Art. 27 bis del D.Lgs. 152/2006 e s.m.i. - Sistemazioni idraulico forestali con tecniche di ingegneria naturalistica - a valere su fondi PSR Puglia 2014/2020 Misura 8 Sottomisura 8.4 - Sostegno al ripristino delle foreste danneggiate da incendi, calamità naturali ed eventi catastrofici. Azione 3 Sistemazione di aree degradate sito in agro di Peschici, Località Pontone la Traglia (FG).

Società proponente: Di Fine Maria Vincenza

Premesso che:

- Con nota PEC, acquisita al protocollo ARPA n.51604 del 20-7-2021, codesta Autorità competente comunicava l'avvenuta pubblicazione e invitava questa Agenzia ad esprimere il parere di competenza.
- Con nota PEC AOO_089/11435 del 28/07/2021, acquisita al protocollo ARPA n.53661 del 28-7-2021, codesta Autorità competente procedeva alla assegnazione pratica.
- La documentazione presa in considerazione, per la espressione del contributo da parte di questo dipartimento, è esclusivamente quella pubblicata sul sito istituzionale regionale.

Visto e considerato quanto stabilito nei seguenti riferimenti legislativi:

- l'art. 146, comma 5 e 6 del D.Lgs. 22-1-2004 n.42 e s.m.i
- l'art. 9 comma 3 e art. 21, comma 7 del D.P.R. n.120/2017
- l'art. 6, comma 4bis della L.R. 11/2001 e s.m.i
- l'art. 28 della L.R. 11/2001 e s.m.i.
- l'art. 32 della legge n. 833/1978 e l'art. 117 del D.Lgs. n. 112/1998
- l'art. 27 del D.P.R. 380/2001

Preso atto dalla documentazione progettuale che:

- Il progetto si propone la realizzazione di micro interventi per il ripristino e consolidamento delle aree che hanno subito un dissesto idrogeologico attraverso opere di captazione e drenaggio acque superficiali, e opere di consolidamento lungo la strada in terra battuta con tecniche di ingegneria naturalistica: tratti di palizzata, tratti di palificata viva a parete doppia, briglie in legname e pietrame ecc..
- I terreni boscati oggetto di intervento sono ubicati nel territorio del Comune di Peschici, nella località "Località Pontone la Traglia".

Agenzia Regionale per la Prevenzione e la Protezione dell'Ambiente

Sede legale: Corso Trieste 27, 70126 Bari
Tel. 080 5460111 - Fax 080 5460150
www.arpa.puglia.it
C.F. e P. IVA. 05830420724

Dipartimento Provinciale di Foggia

Servizi Territoriali
Via Giuseppe Rosati 139 – FOGGIA
Tel. 0881 316200 -
e-mail: dop.fg@arpa.puglia.it



ARPA PUGLIA

Sistema Nazionale
per la Protezione
dell'Ambiente

- L'area interessata dal progetto ricade all'interno del Parco Nazionale del Gargano, all'interno del SIC "Manacore del Gargano" (IT9110025) e in area classificata come IBA203 "Promontorio del Gargano e Zone Umide della Capitanata".

Valutata la documentazione progettuale acquisita dal sito istituzionale regionale, per quanto sopra evidenziato, per quanto di competenza esclusivamente in relazione ai possibili aspetti emissivi, non si rilevano particolari criticità. Pertanto, si esprime parere favorevole alla realizzazione del progetto, in oggetto riportato, alle seguenti condizioni:

1. siano massimizzati gli accorgimenti durante la fase di allestimento e di gestione del cantiere, tali da minimizzare l'interferenza con l'habitat circostante, con particolare attenzione alla dispersione di polveri e all'accumulo di materiale derivante dalle operazioni di scavo o di movimentazione del terreno;
2. sia posta grande attenzione all'organizzazione del cantiere e siano messi in atto tutti gli accorgimenti tecnici atti a fronteggiare qualsiasi tipo di sversamento accidentale di sostanze pericolose al fine di evitare fenomeni di contaminazione dei corsi d'acqua superficiali, caratterizzati nell'area d'intervento da regime torrentizio, e delle falde sotterranee;
3. sia utilizzata il più possibile la viabilità forestale di accesso e di servizio già esistente, evitando l'apertura di nuove piste che possano favorire l'insacco di fenomeni di erosione lineare;
4. per la realizzazione delle opere di progetto si utilizzino mezzi a minore impatto e poco invasivi, ad esempio piccoli mezzi gommati, in modo tale da evitare fenomeni di compattazione dello strato superficiale del terreno ed eventuali danni alla vegetazione arborea d'interesse forestale presente nel sito, in qualche modo correlabile al passaggio dei mezzi;
5. le aree oggetto della realizzazione dell'opera siano monitorate prima dell'inizio di cantiere, con la collaborazione di un esperto naturalista, al fine di individuare la presenza di specie floristiche e faunistiche protette e di rispettare eventuali siti di rifugio e di nidificazione della fauna. In caso di rinvenimento di tali specie, si suggerisce di perimetrare l'area di interesse al fine di evitare potenziali impatti negativi dovuti alla movimentazione di uomini e mezzi durante la fase di cantiere;
6. per minimizzare l'impatto con eventuale batracofauna, i lavori siano eseguiti al di fuori del periodo riproduttivo (generalmente compreso nel periodo primaverile - estivo). Nel caso durante i lavori se ne rilevasse la presenza, si provveda, come dichiarato dallo stesso proponente, al recupero della stessa e delle eventuali ovature trasferendo tutti gli esemplari all'interno di idonee raccolte d'acqua presenti nelle immediate vicinanze;
7. qualsiasi tipo d'intervento sulla vegetazione d'interesse forestale dovrà essere autorizzato ed effettuato tenendo conto della specifica normativa di riferimento;
8. durante lo svolgimento delle operazioni di eventuale contenimento degli elementi arbustivi nelle aree in cui verranno realizzate le opere progettuali, il taglio dovrà essere effettuato evitando di danneggiare i tessuti che possono favorire processi di "ricaccio", al fine di consentire il ripristino naturale della copertura arbustiva;
9. sia previsto, dove necessario, il reimpianto delle specie arboree/arbustive, estirpate durante la fase di realizzazione degli interventi, in altre aree idonee e ne sia monitorato il grado di attecchimento; nel caso in cui le piante non dovessero attecchire, si provveda alla messa a dimora di nuove piante nel periodo idoneo (autunno-inizio primavera);
10. sia utilizzato materiale vivaistico riferibile a specie autoctone (ecotipi locali), corredato da certificazione di origine, per il completamento della palificata viva o per le eventuali operazioni di reimpianto;

Agenzia Regionale per la Prevenzione e la Protezione dell'Ambiente
Sede legale: Corso Trieste 27, 70126 Bari
Tel. 080 5460111 - Fax 080 5460150
www.arpa.puglia.it
C.F. e P. IVA. 05830420724

Dipartimento Provinciale di Foggia
Servizi Territoriali
Via Giuseppe Rosati 139 - FOGGIA
Tel. 0881 316200 -
e-mail: dap.fg@arpa.puglia.it



ARPA PUGLIA

Sistema Nazionale
per la Protezione
dell'Ambiente

11. a conclusione della realizzazione degli interventi previsti, sia ripristinato lo stato dei luoghi delle aree utilizzate per l'allestimento del cantiere.

Per tutti gli aspetti non esplicitamente indicati nella presente valutazione il gestore è comunque tenuto al rispetto delle disposizioni contenute nelle normative settoriali in materia di protezione dell'ambiente, nonché ad acquisire eventuali ulteriori autorizzazioni.

La presente valutazione è rilasciata, per quanto di competenza, quale atto endoprocedimentale, sono fatti salvi i diritti dei terzi, le determinazioni delle altre autorità competenti e la titolarità di codesta Autorità Competente per quanto attiene il provvedimento propedeutico al rilascio del parere finale dell'autorizzazione in questione.

Al Dirigente della Sezione Autorizzazioni Ambientali

SEDE**Parere espresso nella seduta del 04/11/21 - Parere Finale.**ai sensi del R.R.07 del 22.06.2018, pubblicato su BURP n. 86 *suppl.* del 28.06.2018

Procedimento: ID VIA 679: PAUR ex art. 27-bis del d.lgs. 152/2006 e smi
VInCA: NO SI *Manacore del Gargano Cod. IT9110025*
Piano di Utilizzo delle terre e rocce da scavo NO SI

Oggetto: Provvedimento Autorizzatorio Unico Regionale ai sensi dell'art. 27-bis del D.Lgs. 152/06 e ss.mm.ii. per le "Sistemazioni idraulico forestali con tecniche di ingegneria naturalistica a valere su fondi PSR Puglia 2014/2020 Misura 8 Sottomisura 8.4 Sostegno al ripristino delle foreste danneggiate da incendi, calamità naturali ed eventi catastrofici Azione 3 Sistemazione di aree degradate in agro di Peschici Località Pontone la Traglia.

Tipologia: D.Lgs. 152/2006 e ss.mm.ii- Parte II - All.III lett. ag) e r)
L.R. 11/2001 e smi Elenco a lett. A.2.I)

Autorità Comp. Regione Puglia, ex L.R. 12 aprile 2001, N.11 e s.m.i. art.6

Proponente: Di Fine Maria Vincenza

Elenco elaborati esaminati.

Gli elaborati esaminati, ottenuti mediante download dal sito web "Portale Ambiente della Regione Puglia", <http://ecologia.regione.puglia.it/portal/VIA/Elenchi/Procedure+VIA>, sono di seguito elencati:

Elenco elaborati esaminati.

Gli elaborati esaminati, ottenuti mediante download dal sito web "Portale Ambiente della Regione Puglia", <http://ecologia.regione.puglia.it/portal/VIA/Elenchi/Procedure+VIA>, sono di seguito elencati:

- Relazione tecnica analitica descrittiva
- Relazione geologica- tecnica
- Studio di compatibilità idrologica e idraulica
- all_1.1 elaborato cartografico IGM di inquadramento generale
- all_1.2 elaborato cartografico ortofoto su base catastale
- all_1.3 elaborato cartografico IGM di inquadramento dei vincoli idro-geomorfologici
- all_1.4 elaborato cartografico IGM di inquadramento dei vincoli ambientali
- all_1.5 Tavola degli interventi su ortofoto e CTR

- foto
- shape interventi
- Allegato A Screening VINCA
- Studio di Impatto Ambientale
- Sintesi non tecnica
- Comunicazione Avviso Pubblico

Pareri ottenuti:

- Parere Autorità di Bacino Distrettuale Dell'Appennino Meridionale (Prot. n.23569 del 03/12/20);
- Ministero per i beni e le attività culturali e per il turismo – Soprintendenza (Prot. n. 0001251-P del 10/02/20);
- Parco Nazionale del Gargano (Prot. n. 4336/2021 del 23/06/21);
- Dipartimento Agricoltura, Sviluppo Rurale ed Ambientale- Sezione Coordinamento dei Servizi Territoriali (Prot. AOO 180 n. 75195 del 25/10/2019).

Documentazione pubblicata in data 14/07/21

-DIPARTIMENTO AMBIENTE, PAESAGGIO E QUALITÀ URBANA SEZIONE TUTELA E VALORIZZAZIONE DEL PAESAGGIO SERVIZIO OSSERVATORIO E PIANIFICAZIONE PAESAGGISTICA (Prot. r_puglia/AOO_145-01/09/2021/7988)

Documentazione pubblicata in data 02/09/21

Relazione Paesaggistica

Documentazione pubblicata in data 10/09/21

-DIPARTIMENTO BILANCIO, AFFARI GENERALI E INFRASTRUTTURE SEZIONE LAVORI PUBBLICI SERVIZIO AUTORITA' IDRAULICA Prot. AOO_064_11125 del 20/07/2021

Documentazione pubblicata in data 13/09/21

-Studio di compatibilità Idrologica e Idraulica: Piano di manutenzione

-Studio di compatibilità Idrologica e Idraulica: Relazione Integrativa (riscontro nota 13001 del 03/09/2021)

Documentazione pubblicata in data 14/09/21

-DIPARTIMENTO BILANCIO, AFFARI GENERALI E INFRASTRUTTURE SEZIONE LAVORI PUBBLICI SERVIZIO AUTORITA' IDRAULICA (Rif. rot.AOO_064_13443 del 13/09/2021)

-Ministero della Cultura- Soprintendenza Archeologica, Belle Arti e Paesaggio per le province di Barletta-Andria-Trani e Foggia (0008709-P del 21/09/21)

-DIPARTIMENTO AMBIENTE, PAESAGGIO, QUALITÀ URBANA – SEZIONE URBANISTICA- SERVIZIO RIQUALIFICAZIONE URBANA E PROGRAMMAZIONE NEGOZIATA (Puglia/AOO_079-06/09/21/10560)

-DIPARTIMENTO ECOLOGIA, PAESAGGIO E QUALITÀ URBANA SEZIONE AUTORIZZAZIONI AMBIENTALI SERVIZIO

VIA e VINCA: VERBALE CONFERENZA DEI SERVIZI AMBIENTALE 24/09/2021 (Puglia/AOO_089-04/10/21/14289)

Documentazione pubblicata in data 04/10/21

-DIPARTIMENTO BILANCIO, AFFARI GENERALI E INFRASTRUTTURE SEZIONE RISORSE IDRICHE (AOO_075/PROT/11648 01 OTT 2021)

Documentazione pubblicata in data 05/10/21

- PARERE ARPA PUGLIA Dipartimento Provinciale di Foggia

Documentazione pubblicata in data 03/11/21

Inquadramento territoriale ed indicazione degli eventuali vincoli ambientali/paesaggistici

L'area d'intervento ricade nell'agro del Comune di Peschici in località Pontone La Traglia, nel Parco Nazionale del Gargano.

La superficie oggetto di intervento rientra catastalmente nel Fg. 15 – particelle 15-16-17-18-183 per una estensione della superficie d'intervento di 34.03.00 ha.

Le aree saranno oggetto d'intervento nell'ambito del PSR Puglia Sottomisura 8.4 Azione 3 "Stabilizzazione e recupero di aree degradate e in frana" le superfici interessate dall'intervento rientrano nell'area buffer del reticolo idrografico a prevalente copertura forestale.

Secondo quanto riportato dalle cartografie del PPTR, inoltre, l'area è caratterizzata da una destinazione d'uso a "bosco" e con rinnovazione naturale.

Nell'elaborato di progetto "***Relazione Tecnica Analitica Descrittiva***" il Proponente prevede la stabilizzazione delle aree degradate ed in frana con tecniche di bioingegneria che minimizzano l'impatto sull'ambientale e sul paesaggio (opere di consolidamento e difesa vegetale, palizzate e palificate vive con essenze arbustive autoctone per il consolidamento localizzato di versante, briglie in legname e pietrame, canaletta in legname e pietrame).

Nello specifico viene esaminato:

- Piano Paesaggistico Territoriale Regionale (PPTR)
- SIC, ZPS e Aree Protette della Regione Puglia;
- Piano Di Bacino Stralcio per l'assetto Idrogeologico (PAI)

Dalla verifica cartografica con gli elaborati del PPTR emerge la presenza di alcune interferenze tra le opere in progetto ed i beni paesaggistici e ulteriori contesti paesaggistici articolati nelle varie componenti individuate dal piano.

AMBIENTE IDRO- GEOMORFOLOGICO

Le possibili interferenze con l'ambiente idrico nell'area di progetto sono state analizzate prendendo in esame Piano Di Bacino Stralcio per L'assetto Idrogeologico (PAI) e il reticolo idrografico e confrontando la posizione dell'imboschimento con gli ambienti fluviali e torrentizi.

Complessivamente il Proponente *afferma che la componente idro-geomorfologica non subirà interferenze con il progetto in esame in quanto l'intervento non influisce in maniera negativa anzi migliora le caratteristiche strutturali del terreno diminuendone l'erosione e prevenendo i dissesti idrogeologici e le frane.*

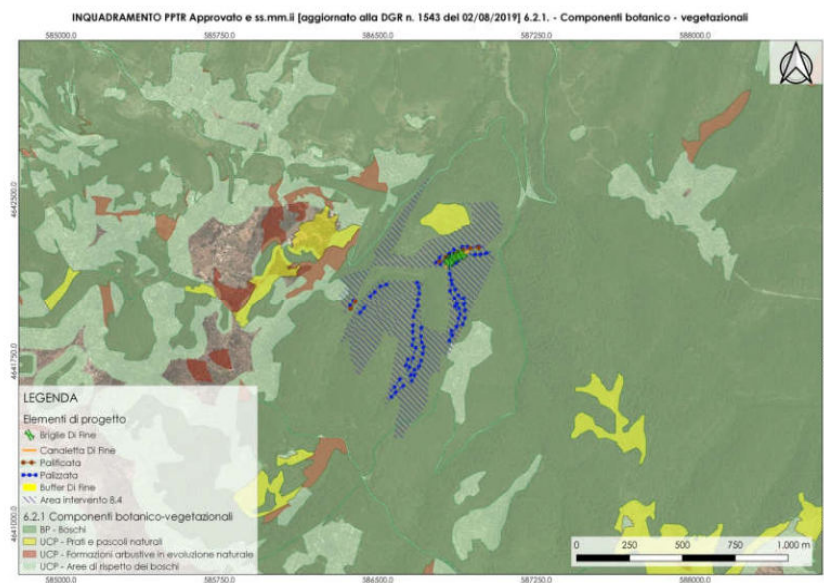
AMBIENTI PAESAGGISTICI SECONDO IL PPTR

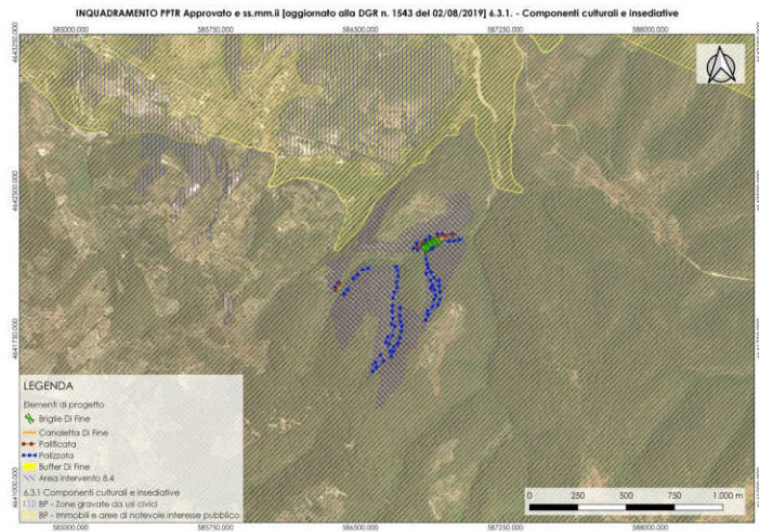
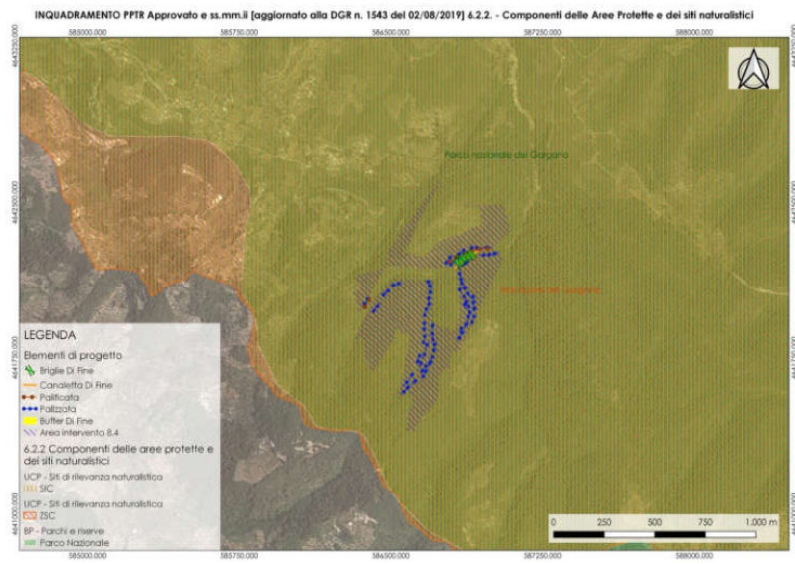
L'area di progetto ricade sul Promontorio del Gargano in particolare nella figura territoriale La Costa del Gargano.

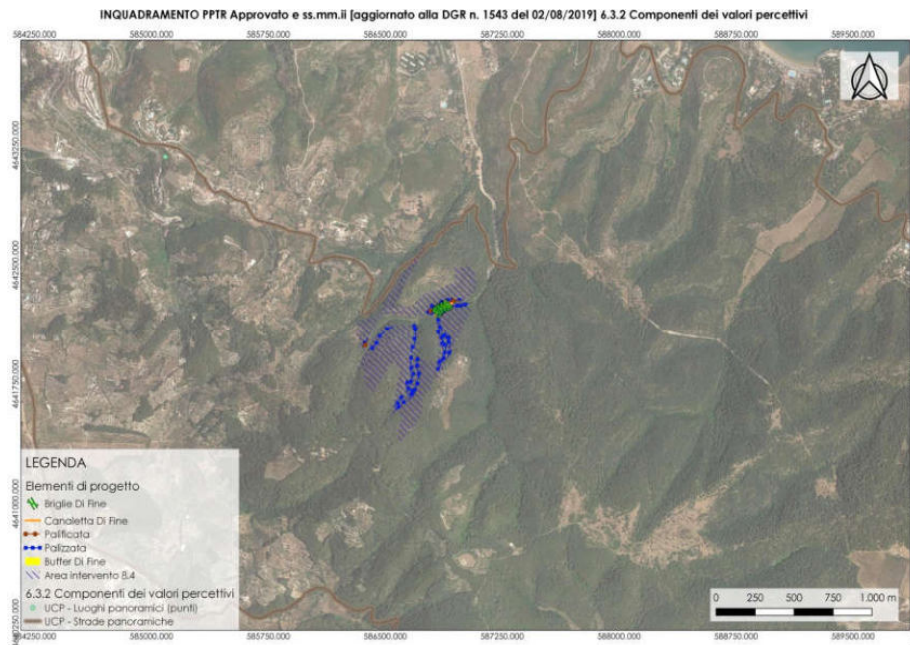
Sul sito di intervento ricadono i seguenti Vincoli:

- **BP - PARCHI E RISERVE:** Parchi e riserve - Parco Nazionale del Gargano D.M. 4.12.91 D.M. 4.11.93 D.M.17.11.94 D.P.R.5.6.95.
 - **UCP – SIC:** Manacore del Gargano
 - **UCP - AREE SOGGETTE A VINCOLO IDROGEOLOGICO** Aree soggette a vincolo idrogeologico.
 - **UCP - VERSANTI**
 - **BP - COMPONENTI CULTURALI E INSEDIATIVE:** Immobili e aree di notevole interesse pubblico (art.79)
 - **UCP - COMPONENTI DEI VALORI PERCETTIVI:** Strade panoramiche (art.88)
 - **UCP - COMPONENTI DEI VALORI PERCETTIVI:** Luoghi panoramici (art.88)
- **Valenza Ecologica**

L'intero complesso ambientale del Gargano rientra nelle Rete Ecologica Regionale quale nodo primario da cui si originano le principali connessioni ecologiche con le residue aree naturali del Tavoliere, le aree umide presenti sulla costa adriatica a sud di Manfredonia e con il Subappennino Dauno.







- Carta della Naturalità

Secondo il PPTR il territorio oggetto di imboschimento e di sistemazione idraulico-forestale ricade in un Ecological-group Boschi.

Ne consegue che gli interventi sono in completa sintonia con la vocazione dell'area circostante in quanto non prevede l'eliminazione di aree boscate, habitat prioritari, stepping-stones e altre strutture funzionali.

- Rete Ecologica Regionale

Pur ricadendo in aree ad alto valore ecologico, per le opere di progetto non si prevedono impatti negativi sulla qualità e quantità degli ecosistemi presenti ma al contrario si prevede un deciso miglioramento dell'ecosistema generale.

- Zone natura 2000 ed Aree Protette;
- Vincoli paesaggistici (PPTR);
- Vincoli di natura idrogeologica di assetto del territorio (PAI);
- Vincoli di natura idrogeologica R.D. 3267/1923;

Descrizione dell'intervento

Gli eventi alluvionali che si sono verificati nell'anno 2014 nell'area garganica, in questa zona hanno avuto un impatto importante: più punti, lungo le fasce del canale che costituisce una porzione del reticolo idrografico dei boschi risultano essere stati interessati da diversi piccoli dissesti e problematiche di stabilità degli impluvi che se non stabilizzati, potrebbero di fatto, a seguito di piogge intense e altri fenomeni alluvionali, creare non pochi problemi di instabilità.

Il progetto, dunque, grazie alle risorse messe a disposizione del PSR Puglia 2014-2020 consentirà la realizzazione di micro interventi per il ripristino e consolidamento delle aree che hanno subito un

dissesto idrogeologico attraverso opere di captazione e drenaggio acque superficiali, e opere di consolidamento con tecniche di ingegneria naturalistica di seguito riportate:

1. Palizzata
2. Palificata viva spondale a parete doppia
3. Briglia in legname e pietrame
4. Canaletta in legname e pietrame

VALUTAZIONI

Valutazione incidenza ambientale

Esaminata la documentazione, valutati gli studi trasmessi al fine della Valutazione di Incidenza per gli interventi ivi proposti, richiamate le indicazioni di cui alla DGR di valutazione di incidenza ambientale, il Comitato formula il proprio parere di competenza ritenendo che il progetto in epigrafe non comporti incidenze significative negative dirette o indirette sul sito, a condizione che siano rispettate le seguenti prescrizioni, oltre a quelle elaborate dal Parco Nazionale del Gargano:

- I lavori previsti non devono essere eseguiti durante il periodo di riproduzione della fauna e della fioritura delle essenze vegetali.
- Limitare il numero dei mezzi meccanici in funzione in modo da dare la possibilità alla fauna lenta di allontanarsi nei movimenti.
- Per ridurre i danni alla struttura del terreno causati dal transito dei mezzi, sospendere i lavori per qualche giorno in caso di pioggia.
- Per i movimenti terra utilizzare piccoli mezzi gommati, tipo bob-cat e/o attrezzi manuali.
- Eventuali trattamenti del legno devono essere effettuati con impregnanti del tipo a base acquosa.
- Le piantine da utilizzare nella palificata viva devono essere di specie autoctone e provenire da seme locale certificato.

Valutazione di Impatto Ambientale

Esaminata la documentazione, valutati gli studi trasmessi al fine della valutazione di impatto ambientale per gli interventi ivi proposti, richiamati i criteri per la Valutazione Ambientale di cui alla Parte II del d. lgs. 152/2006, il Comitato, in considerazione della finalità delle opere volte al controllo del dissesto del suolo attraverso interventi idraulico-forestali, formula il proprio parere di competenza ex art. 4 co.1 del r.r. 07/2018, ritenendo che gli impatti ambientali attribuibili al progetto in epigrafe possano essere considerati non significativi e non negativi alle seguenti condizioni ambientali:

- Siano attuate tutte le misure di mitigazione riportate nello "Studio Impatto Ambientale".
- Per le pareti e il fondo delle canalette siano utilizzati materiali che abbiano caratteristiche granulometriche idonee al fine di evitare l'attivazione di fenomeni erosivi sia localizzati che diffusi;
- I lavori siano eseguiti in modo da evitare al minimo le interferenze tra il corso d'acqua e le aree

di cantiere e che non siano eseguiti nella stagione autunno – invernale quando le precipitazioni sono più intense.

- La realizzazione dell'intervento e le operazioni ad esso connesse (allestimento delle aree di cantiere, aree di stoccaggio ...) non dovranno comportare la trasformazione e la rimozione della vegetazione arborea o arbustiva se non strettamente finalizzate al recupero/ripristino di situazione degradate e alla gestione forestale. Non dovranno, inoltre, essere eliminati o trasformati gli elementi antropici e seminaturali del paesaggio ad alta valenza ecologica e paesaggistica eventualmente presenti.
- Siano attuate le prescrizioni contenute nei pareri che seguono che si condividono e si fanno propri:
 - ARPA Puglia, prot. n.0075135 del 02/11/2021

Si da atto dei pareri trasmessi dal Proponente nonché quelli acquisiti in Conferenza di servizi del 24/09/21:

1. Autorità di Bacino Distrettuale del 03/12/2020;
2. Sezione Urbanistica-Servizio Riqualificazione Urbana e Programmazione Negoziata, prot. n. 10560 del 06.09.2021 *".....omissis.....con riferimento agli interventi previsti, non si rilevano profili di competenza limitatamente agli aspetti urbanistici, fatti salvi eventuali vincoli demaniali di uso civico, per i quali si esprime il Servizio competente.....omissis...."*;
3. Sezione Lavori Pubblici-Servizio Autorità Idraulica, prot. n. 14300 del 28.09.2021 parere favorevole, sotto l'aspetto idraulico ai sensi dell'art. 57 del R.D. n. 523/1904, con prescrizioni.
4. Sezione Risorse Idriche, prot. n. AOO_075/11648 del 01.10.2021.

I componenti del Comitato Reg.le VIA.

Si da atto che la presenza dei componenti è acclarata dalla relativa votazione nella colonna "CONCORDE o NON CONCORDE con il parere espresso" della tabella che segue e che la sottoscrizione del presente verbale da parte dei partecipanti, attese le modalità di svolgimento mediante videoconferenza della odierna seduta di Comitato, è resa mediante sottoscrizione e trasmissione di apposita dichiarazione, che costituirà un unicum con il presente parere, e che sarà agli atti del procedimento.

n.	Ambito di competenza	CONCORDE o NON CONCORDE con il parere espresso
1	Pianificazione territoriale e paesaggistica, tutela dei beni paesaggistici, culturali e ambientali Arch. Stefania Cascella	<input checked="" type="checkbox"/> CONCORDE <input type="checkbox"/> NON CONCORDE
2	Autorizzazione Integrata Ambientale, rischi di incidente rilevante, inquinamento acustico ed agenti fisici Ing. Concita Cantale	<input checked="" type="checkbox"/> CONCORDE <input type="checkbox"/> NON CONCORDE
3	Difesa del suolo Ing. Monica Gai	<input checked="" type="checkbox"/> CONCORDE <input type="checkbox"/> NON CONCORDE
4	Tutela delle risorse idriche Ing. Valeria Quartulli	<input checked="" type="checkbox"/> CONCORDE <input type="checkbox"/> NON CONCORDE
5	Lavori pubblici ed opere pubbliche Ing. Leonardo de Benedettis	<input checked="" type="checkbox"/> CONCORDE <input type="checkbox"/> NON CONCORDE
6	Urbanistica	-
7	Infrastrutture per la mobilità Dott. Vitantonio Renna	<input checked="" type="checkbox"/> CONCORDE <input type="checkbox"/> NON CONCORDE
8	Rifiuti e bonifiche Ing. Angelo Michele Cecere	<input checked="" type="checkbox"/> CONCORDE <input type="checkbox"/> NON CONCORDE

ASSET Ing. Maria Giovanna Altieri	<input checked="" type="checkbox"/> CONCORDE <input type="checkbox"/> NON CONCORDE	
Rappresentante della Direzione Scientifica ARPA Puglia	-	
Rappresentate del Dipartimento Ambientale Provincia componente territorialmente dell'ARPA	-	
Rappresentate dell'Autorità di Bacino distrettuale	-	
Rappresentante dell'Azienda Sanitaria Locale territorialmente competente	-	
Esperto in Scienze Ambientali Dott. Leonardo Lorusso	<input checked="" type="checkbox"/> CONCORDE <input type="checkbox"/> NON CONCORDE	
Esperto in Scienze Agrarie Dott. Ruggiero Piazzolla	<input checked="" type="checkbox"/> CONCORDE <input type="checkbox"/> NON CONCORDE	
Esperto in Rifiuti e Bonifiche Dott.ssa Tiziana De Razza	-	



**REGIONE
PUGLIA**

**DIPARTIMENTO AMBIENTE, PAESAGGIO E
QUALITA' URBANA**
SEZIONE AUTORIZZAZIONI AMBIENTALI
SERVIZIO VIA e VInCA

ATTO DIRIGENZIALE

Codifica adempimenti L.R. 15/08 (trasparenza)	
Ufficio istruttore	<input checked="" type="checkbox"/> Servizio VIA e VInCA
Tipo materia	<input type="checkbox"/> PO FESR <input checked="" type="checkbox"/> Altro
Privacy	<input type="checkbox"/> SI <input checked="" type="checkbox"/> NO
Pubblicazione integrale	<input checked="" type="checkbox"/> SI <input type="checkbox"/> NO

N. 89 del 21/03/2022
del Registro delle Determinazioni

Codice CIFRA: 089/DIR/2022/00089

OGGETTO: D.Lgs. 152/2006 e smi, L. 241/1990. Provvedimento conclusivo del procedimento di valutazione di impatto ambientale e incidenza ambientale ricompreso nel procedimento ID VIA 679 ex art. 27 bis del TUA per gli interventi di "Sistemazioni idraulico forestali con tecniche di ingegneria naturalistica a valere su fondi PSR Puglia 2014/2020 Misura 8 – Sottomisura 8.4 "Sostegno al ripristino delle foreste danneggiate da incendi, calamità naturali ed eventi catastrofici"– Azione 3 "Sistemazione di aree degradate" sito agro di Peschici, Località Pontone la Traglia, Prov. Fg C.A.P. 71010, Via Giorgio Amendola n. 4, Inquadramento Catastale Foglio di Mappa 15, P.Ile 15, 16, 17, 18 e 183. **Proponente:** Di Fine Maria Vincenza.

L'anno 2022 addì 21 del mese di marzo in Bari, nella sede della Sezione Autorizzazioni Ambientali,

IL DIRIGENTE ad interim del SERVIZIO VIA-VInCA

VISTA la L.R. 4 febbraio 1997 n.7 "Norme in materia di organizzazione della Amministrazione Regionale" ed in particolare gli artt. 4 e 5.

VISTA la D.G.R. 28 luglio 1998 n. 3261, avente ad oggetto "Separazione delle attività di direzione politica da quelle di gestione amministrativa. Direttiva alle strutture regionali".

VISTI gli artt. 14 e 16 del D.Lgs.30 marzo 2001, n. 165 "Norme generali sull'ordinamento del lavoro alle dipendenze delle amministrazioni pubbliche".

VISTO l'art.18 del D.Lgs. 30 giugno 2003, n. 196 "Codice in materia di protezione dei dati personali" ed il Reg. 2016/679/UE.



**REGIONE
PUGLIA**

**DIPARTIMENTO AMBIENTE, PAESAGGIO E
QUALITÀ URBANA
SEZIONE AUTORIZZAZIONI AMBIENTALI
SERVIZIO VIA e VInCA**

VISTO il D. Lgs. n. 33 del 14/03/2013 recante *“Riordino della disciplina riguardante gli obblighi di pubblicità, trasparenza e diffusione delle informazioni da parte delle Pubbliche Amministrazioni”*;

VISTO il Decreto del Presidente della Giunta Regionale del 22 gennaio 2021 n. 22 avente oggetto Adozione Atto di Alta Organizzazione. Modello Organizzativo *“MAIA 2.0”*;

VISTA la DGR n. 678 del 24 aprile 2021 avente ad oggetto: *“Atto di Alta Organizzazione. Modello Organizzativo **“MAIA 2.0”**. Conferimento incarichi di Direttore di Dipartimento Ambiente, Paesaggio e Qualità Urbana”*;

VISTA la Determina n. 9 del 04/03/2022 codice cifra 013/DIR/2022/00009 avente ad oggetto: *“Conferimento delle funzioni di dirigente **ad interim** del Servizio VIA-VINCA della Sezione Autorizzazioni Ambientali del Dipartimento Ambiente, Paesaggio e Qualità Urbana”*;

VISTA la Determina n. 75 del 10/03/2022 codice cifra 089/DIR/2022/00075 avente ad oggetto: *“Atto di organizzazione interna della Sezione Autorizzazioni ambientali e servizi afferenti”*;

VISTA la L.R. n. 51 del 30/12/2021 *“Disposizioni per la formazione del bilancio di previsione 2022 e bilancio pluriennale 2022-2024 della Regione Puglia - legge di stabilità regionale 2022.”*;

VISTA la L.R. n.52 del 30/12/2021 *“Bilancio di previsione della Regione Puglia per l'esercizio finanziario 2022 e bilancio pluriennale 2022-2024.”*.

VISTI:

- la L. 7 agosto 1990 n.241 *“Nuove norme in materia di procedimento amministrativo e di diritto di accesso ai documenti amministrativi”* e s.m.i.;
- il D.Lgs. 3 aprile 2006 n.152 *“Norme in materia ambientale”* e s.m.i.;
- la L.R. 12 aprile 2001 n.11 *“Norme sulla valutazione dell’impatto ambientale”* e s.m.i.;
- la L.R. 14 giugno 2007 n.17 *“Disposizioni in campo ambientale, anche in relazione al decentramento delle funzioni amministrative in materia ambientale”* e s.m.i.;
- il R.R. 17 maggio 2018 n.07 *“Regolamento per il funzionamento del Comitato Regionale per la Valutazione di Impatto Ambientale”*;

RICHIAMATI:

- del D. Lgs. 152/2006 e smi: l' art.5 co.1 lett.o); l'art.25 co.1, co.3 e co.4; l'art.10 co.3;
- della L.R. 11/2001e smi : l'art. 5 co.1, l'art.28 co.1, l'art.28 co.1 bis lett.a);
- del R.R. 07/2008: l'art.3, l'art.4 co.1;
- l'art. 2 della L.241/1990.

EVIDENZIATO CHE:

- il Servizio VIA/VInCA della Sezione Autorizzazioni Ambientali della Regione Puglia, ai sensi del punto 7, lett. o) *“Opere di regolazione del corso dei fiumi e dei torrenti, canalizzazioni e interventi di bonifica ed altri simili destinati ad incidere sul regime delle acque, compresi quelli di estrazione di materiali litoidi dal demanio fluviale e lacuale”* dell’Allegato IV alla Parte Seconda del D.Lgs. 152/2006 e ss.mm.ii. e dell’Allegato B2.bb della L.R. n. 11/2001 e ss.mm.ii., nonché dell’art. 23 della



**REGIONE
PUGLIA**

**DIPARTIMENTO AMBIENTE, PAESAGGIO E
QUALITÀ URBANA**

SEZIONE AUTORIZZAZIONI AMBIENTALI

SERVIZIO VIA e VInCA

L.R. n. 18/2012 e ss.mm.ii., è Autorità Competente all'adozione del Provvedimento di Valutazione di Impatto Ambientale e incidenza ambientale ex art.5 co. 1 lett. o) del D.Lgs. 152/2006 e ss.mm.ii;

PREMESSO CHE:

- con pec del 23/06/2021, acquisita al protocollo della Sezione Autorizzazioni Ambientali n. AOO_089/9853 del 25/06/2021, la Sig.ra Di Fine Maria Vincenza, in qualità di Proponente, ha chiesto alla Sezione Autorizzazioni Ambientali l'avvio del procedimento per l'emissione del Provvedimento Unico Regionale ex art. 27 bis del D.Lgs.n. 152/2006 e ss.mm.ii. relativamente agli interventi di **"Sistemazioni idraulico forestali con tecniche di ingegneria naturalistica a valere su fondi PSR Puglia 2014/2020 Misura 8 – Sottomisura 8.4 "Sostegno al ripristino delle foreste danneggiate da incendi, calamità naturali ed eventi catastrofici"– Azione 3 "Sistemazione di aree degradate"** sito agro di Peschici, Località Pontone la Traglia, Prov. Fg C.A.P. 71010, Via Giorgio Amendola n. 4, Inquadramento Catastale Foglio di Mappa 15, P.lle 15, 16, 17, 18 e 183 inviando la documentazione pubblicata sul Portale Ambientale della Regione Puglia a far data dal 14/07/2021 e comprensiva dello Studio di Impatto Ambientale e della Sintesi Non Tecnica;
- con nota prot. n. AOO_089/10816 del 19/07/2021 la Sezione Autorizzazioni Ambientali ha comunicato l'avvio del Procedimento Autorizzatorio Unico Regionale relativo al progetto in oggetto identificato con l'ID VIA 679 invitando le Amministrazioni e gli Enti potenzialmente interessati, e comunque competenti ad esprimersi sulla realizzazione e/o sull'esercizio del progetto, a verificare nei termini ivi previsti- la completezza della documentazione, comunicando anche alla medesima Autorità Competente l'eventuale richiesta di integrazioni. La medesima comunicazione è stata trasmessa, in ottemperanza alle disposizioni di cui alla nota del dirigente della Sezione Autorizzazioni Ambientali prot. n. AOO_089/11/01/2019 n. 341, al Segretario del Comitato Reg.le VIA per gli adempimenti ivi previsti;
- con nota prot. n. AOO_089/12511 del 31/08/2021 la Sezione Autorizzazioni Ambientali della Regione Puglia ha trasmesso al Proponente gli esiti della verifica della completezza della documentazione e contestualmente ha comunicato l'avvio della fase di pubblicità ex art. 27 bis, comma 4 del D.Lgs. n. 152/2006 e ss.mm.ii dando seguito al procedimento avente ad oggetto gli interventi di **"Sistemazioni idraulico forestali con tecniche di ingegneria naturalistica a valere su fondi PSR Puglia 2014/2020 Misura 8 – Sottomisura 8.4 "Sostegno al ripristino delle foreste danneggiate da incendi, calamità naturali ed eventi catastrofici"– Azione 3 "Sistemazione di aree degradate"** sito agro di Peschici, Località Pontone la Traglia, Prov. Fg C.A.P. 71010, Via Giorgio Amendola n. 4, Inquadramento Catastale Foglio di Mappa 15, P.lle 15, 16, 17, 18 e 183;
- con nota prot. n. AOO_089/12675 del 02/09/2021, il Servizio VIA/VInCA della Regione Puglia ha convocato, per il giorno 24/09/2021, Conferenza di Servizi ex art.14 co.1 della l. 241/1990 e smi e dell'art. 15 della l.r. 11/2001 e smi, in forma semplificata e in modalità asincrona ai sensi dell'art. 14 - bis della L.241/1990 e smi;
- con nota prot. n. AOO_089/14341 del 05/10/2021 successivamente integrata con nota prot. n. AOO_089/14359 del 05/10/2021, il Servizio VIA/VInCA della Regione Puglia ha trasmesso al Proponente gli esiti della suddetta Conferenza di Servizi comunicando, ai sensi e per gli effetti di quanto disposto dall'art. 24 co. 7 del d.lgs. 152/2006 e smi, l'avvenuta pubblicazione sul portale ambientale a far data dal 04/10/2021 del verbale della Conferenza di Servizi unitamente ai contributi/osservazioni e pareri acquisiti agli atti della Conferenza;
- con nota prot. n. 75135 del 02/11/2021, acquisita al prot. della Sezione Autorizzazioni Ambientali n. AOO_089/15741 del 03/11/2021, Arpa Puglia- Dap Foggia-Servizi Territoriali ha rilasciato il



**REGIONE
PUGLIA**

**DIPARTIMENTO AMBIENTE, PAESAGGIO E
QUALITA' URBANA**

SEZIONE AUTORIZZAZIONI AMBIENTALI

SERVIZIO VIA e VInCA

proprio contributo istruttorio favorevole con il rispetto di tutte le prescrizioni puntualmente specificate nella propria nota prot. n. 75135 del 02/11/2021 allegato 2 al presente provvedimento per farne parte integrante;

- nella seduta del 04/11/2021 il Comitato Regionale VIA, con parere acquisito al prot. della Sezione Autorizzazioni Ambientali n. AOO_089/15870 del 04/11/2021, valutata la documentazione VIA a corredo dell'istanza di PAUR, tenuto conto dei pareri resi dalle Amministrazioni/Enti interessati, ha espresso il proprio parere definitivo ritenendo che *"gli impatti ambientali attribuibili al progetto possono essere considerati non significativi e negativi....."* nel rispetto delle prescrizioni puntualmente specificate nel proprio parere prot. n. AOO_089/15870 del 04/11/2021 allegato 3 al presente provvedimento per farne parte integrante;

CONSIDERATO CHE:

- con nota prot. n. AOO_089/16106 del 09/11/2021 la Sezione Autorizzazioni Ambientali della Regione Puglia ha convocato, ai sensi dell'art. 27 bis comma 7 del D.lgs. 152/06 e ss.mm.ii., Conferenza di Servizi decisoria in modalità sincrona da svolgersi ai sensi dell'art.14-ter (conferenza simultanea) della L. 241/90 e ss.mm.ii. al fine di addivenire ad univoche determinazioni da porre a base del provvedimento conclusivo di PAUR, per il giorno 24/11/2021, con il seguente Ordine del Giorno:
 - lettura ed analisi dei pareri pervenuti;
 - definizione del procedimento di PAUR ex art. 27bis del D.lgs. n. 152/2006 e ss. mm. ii.
 - varie ed eventuali.
- con nota prot. n. AOO_089/17501 del 01/12/2021 la Sezione Autorizzazioni Ambientali della Regione Puglia ha comunicato al Proponente e agli Enti interessati che *"...omissis...nella seduta di Conferenza di Servizi decisoria del 24.11.2021, regolarmente convocata con nota della Scrivente prot. n. AOO_089/16106 del 9.11.2021, sono risultati presenti esclusivamente i referenti della Sezione Autorizzazioni Ambientali. La seduta, pertanto, non si è tenuta per assenza degli Enti convocati...omissis..."*;
- con nota prot. n. AOO_089/2079 del 18/02/2022 la Sezione Autorizzazioni Ambientali della Regione Puglia ha convocato, ai sensi dell'art. 27 bis comma 7 del D.lgs. 152/06 e ss.mm.ii., la seconda seduta di Conferenza di Servizi decisoria in modalità sincrona da svolgersi ai sensi dell'art.14-ter (conferenza simultanea) della L. 241/90 e ss.mm.ii. al fine di addivenire ad univoche determinazioni da porre a base del provvedimento conclusivo di PAUR, per il giorno 04/03/2022, con il seguente Ordine del Giorno:
 - lettura ed analisi dei pareri pervenuti;
 - definizione del procedimento di PAUR ex art. 27bis del D.lgs. n. 152/2006 e ss. mm. ii.
 - varie ed eventuali.
- nella seduta di Conferenza di Servizi del 04/03/2022, il Responsabile del Procedimento di VIA ha rappresentato che nella seduta del 04/11/2021, il Comitato Reg.le VIA ha effettuato la valutazione di competenza rassegnando il proprio parere, acquisito al prot. della Sezione Autorizzazioni Ambientali n. AOO_089/15870 del 04/11/2021, recante valutazione favorevole con prescrizioni e ha dato lettura del "Quadro delle Condizioni Ambientali". Rilevata l'assenza del Proponente ai lavori della Conferenza di Servizi decisoria regolarmente convocata con nota prot. n. AOO_089/2079 del 18/02/2022, così come si evince dalla *"Determinazione Motivata di conclusione"*



**REGIONE
PUGLIA**

**DIPARTIMENTO AMBIENTE, PAESAGGIO E
QUALITA' URBANA
SEZIONE AUTORIZZAZIONI AMBIENTALI
SERVIZIO VIA e VInCA**

di Conferenza dei Servizi del 04/03/2022" pubblicata sul Portale Ambientale della Regione Puglia a far data dal 04/03/2022, si rappresenta che il Servizio VIA/VInCA non ha potuto acquisire l'espressa dichiarazione di ottemperabilità alle prescrizioni impartite nel "Quadro delle Condizioni Ambientali" - allegato 1 alla presente Determinazione- che si intendono pertanto tacitamente accettate;

DATO ATTO CHE:

- tutta la documentazione afferente al procedimento amministrativo è conservata agli atti della Sezione Autorizzazioni Ambientali;
- che ai sensi e per gli effetti dell'art. 24 co. 3 del TUA "*Tutta la documentazione afferente al procedimento, nonché i risultati delle consultazioni svolte, le informazioni raccolte, le osservazioni e i pareri*" sono stati "*tempestivamente pubblicati*" sul sito web "Il Portale Ambientale della Regione Puglia" come da date ivi riportate;
- ai sensi e per gli effetti dell'art. 24 co.1 del TUA, della presentazione dell'istanza, della pubblicazione della documentazione, nonché delle comunicazioni di cui all'articolo 23 è stata dato contestualmente specifico avviso al pubblico sul sito web "Il Portale Ambientale della Regione Puglia" - Sezione "Avviso al Pubblico", come evincibile dal medesimo sito.

VALUTATA la documentazione progettuale acquisita agli atti del procedimento.

VISTI:

- lo studio di impatto ambientale e delle informazioni supplementari fornite dal Proponente con la documentazione integrativa acquisita agli atti del procedimento;
- i risultati delle consultazioni svolte, delle informazioni raccolte e delle osservazioni e dei pareri ricevuti a norma dell'art.24 del TUA.

PRESO ATTO:

- dei pareri delle Amministrazioni, degli enti territoriali e degli enti pubblici e delle osservazioni acquisite agli atti ai sensi e per gli effetti dell'art. 23 co.4 del TUA, tutti conservati presso la Sezione Autorizzazioni Ambientali e pubblicati/resi accessibili ex art. 23 co.4 del TUA;
- del parere di Arpa Puglia- Dap Foggia prot. n. 75135 del 02/11/2021, acquisito al prot. della Sezione Autorizzazioni Ambientali n. AOO_089/15741 del 03/11/2021;
- del parere definitivo espresso dal Comitato Reg.le VIA nella seduta del 04/11/2021, acquisito al prot. della Sezione Autorizzazioni Ambientali n. AOO_089/15870 del 04/11/2021;
- degli esiti della Conferenza di Servizi decisoria di cui all'art. 27-bis, comma 4 del D.lgs. n. 152/2006 e ss. mm. ii. del 04/03/2022 convocata giusta nota prot. n. AOO_089/2079 del 18/02/2022;

VISTE:

- le scansioni procedurali svolte per il procedimento ID VIA 679 in epigrafe;
- l'attività istruttoria svolta dal Servizio VIA/VInCA della Regione Puglia;



**REGIONE
PUGLIA**

**DIPARTIMENTO AMBIENTE, PAESAGGIO E
QUALITA' URBANA
SEZIONE AUTORIZZAZIONI AMBIENTALI
SERVIZIO VIA e VInCA**

RILEVATO che ai sensi e per gli effetti dell'art. 8 co.4 del R.R.07/2018 " *I rappresentanti dell'Agenzia Regionale per la Protezione Ambientale Puglia, dell'Azienda Sanitaria Locale territorialmente competente si esprimono per gli aspetti di merito dell'Ente dal quale sono designati, formalizzando il loro contributo in seno al Comitato. Tali contributi concorreranno alle valutazioni tecniche finali del Comitato e, solo per la parte recepita da quest'ultimo, saranno considerati utili ai lavori della Conferenza di Servizi*";

RITENUTO che, attese le scansioni procedurali svolte, **sussistano** i presupposti per procedere all'adozione del provvedimento espresso ex art. 2 co. 1 della L.241/1990 e s.m.i, conclusivo del procedimento di valutazione di impatto ambientale ricompreso nel procedimento ID VIA 679 ex art. 27-bis del TUA del progetto proposto dalla Sig.ra Di Fine Maria Vincenza.

Verifica ai sensi del Regolamento 2016/679/UE e del D.Lgs. 196/2003 e s.m.i. come modificato dal D.Lgs. n. 101/2018

Garanzia della riservatezza

La pubblicazione dell'atto all'albo, salve le garanzie previste dalla L. 241/90 e s.m.i. in tema di accesso ai documenti amministrativi, avviene nel rispetto della tutela della riservatezza dei cittadini, secondo quanto disposto dal D.Lgs. 196/2003, come modificato dal D. Lgs. n. 101/2018, in materia di protezione dei dati personali, nonché dal vigente Regolamento Regionale n. 5/2006 per il trattamento dei dati sensibili e giudiziari.

Ai fini della pubblicazione legale, l'atto destinato alla pubblicazione è redatto in modo da evitare la diffusione di dati personali identificativi non necessari, ovvero il riferimento a dati sensibili. Qualora tali dati fossero indispensabili per l'adozione dell'atto, essi sono trasferiti in documenti separati esplicitamente richiamati.

Non ricorrono gli obblighi di cui agli artt. 26 e 27 del D.Lgs 14 marzo 2013 n. 33

Copertura finanziaria ai sensi della L.R. 28/2001 e s.m.i. e del D. Lgs.vo 118/2011 e s.m.i.

Il presente provvedimento non comporta implicazioni di natura finanziaria sia di entrata che di spesa e dallo stesso non deriva alcun onere a carico del bilancio regionale

Tutto ciò premesso, ai sensi dell'art.25 e dell'art.27 - bis del D.Lgs. 3 aprile 2006 n.152 "Norme in materia ambientale" e s.m.i., della L.R. 11/2001 e smi e e dell'art. 2 co.1 della L.241/1990 e smi, sulla scorta dell'istruttoria tecnica condotta, ai sensi del R.R. 22 giugno 2018 n. 07, dal Comitato Regionale per la V.I.A. e del parere di Arpa Puglia –DAP Foggia

DETERMINA

- **di prendere atto** delle considerazioni, prescrizioni, valutazioni esposte in narrativa, che si intendono quale parte integrante del presente provvedimento;
- **di esprimere**, relativamente al progetto in epigrafe, presentato dalla Sig.ra Di Fine Maria Vincenza, sulla scorta del parere del Comitato Reg.le VIA nella seduta del 04/11/2021, dei lavori e degli esiti della Conferenza di Servizi del 04/03/2022, di tutti i pareri e i contributi resi dai vari soggetti intervenuti nel corso del procedimento, delle scansioni procedurali compendiate e per le motivazioni/considerazioni/valutazioni in narrativa, **giudizio di compatibilità ambientale positivo con le prescrizioni ed alle condizioni ambientali riportate nel "Quadro delle condizioni ambientali"** per gli interventi di "Sistemazioni idraulico forestali con tecniche di ingegneria naturalistica a valere su fondi PSR Puglia 2014/2020 Misura 8 – Sottomisura 8.4 "Sostegno al



**REGIONE
PUGLIA**

**DIPARTIMENTO AMBIENTE, PAESAGGIO E
QUALITÀ URBANA
SEZIONE AUTORIZZAZIONI AMBIENTALI
SERVIZIO VIA e VInCA**

ripristino delle foreste danneggiate da incendi, calamità naturali ed eventi catastrofici”– Azione 3 “Sistemazione di aree degradate” sito agro di Peschici, Località Pontone la Traglia, Prov. Fg C.A.P. 71010, Via Giorgio Amendola n. 4, Inquadramento Catastale Foglio di Mappa 15, P.Ile 15, 16, 17, 18 e 183 presentato con pec del 23/06/2021, acquisita al protocollo della Sezione Autorizzazioni Ambientali n. AOO_089/9853 del 25/06/2021, identificato dall’ ID VIA 679;

- **di subordinare l’efficacia del giudizio di compatibilità ambientale al rispetto:**
 - delle indicazioni/informazioni/specifiche progettuali contenute nella documentazione acquisita agli atti del procedimento in epigrafe, a cui è riferita la presente determinazione;
 - delle condizioni ambientali riportate nell’allegato “*Quadro delle Condizioni Ambientali*” la cui verifica di ottemperanza dovrà essere valutata e verificata - per quanto di propria competenza, ai sensi e per gli effetti dell’art.28 del 152/2006 e smi - dagli Enti ivi indicati per ciascuna prescrizione, che informeranno tempestivamente degli esiti della verifica, nonché per quanto previsto dalla vigente normativa, il Servizio VIA e VInCA della Sezione Autorizzazioni Ambientali della Regione Puglia.
- **di porre** a carico del Proponente l’onere di fornire espressa, puntuale e tempestiva evidenza alle Autorità competenti e agli Enti coinvolti nel procedimento del rispetto di tutte le prescrizioni, condizioni e precisazioni richiamate nel presente provvedimento e relativi allegati, espresse dai soggetti intervenuti.
- **di prescrivere che** il Proponente comunichi la data di avvio delle attività valutate con il presente atto a tutti gli Enti coinvolti nell’ambito del procedimento.
- **di stabilire** che il Proponente dovrà dimostrare la conformità delle opere realizzate e delle relative modalità di esecuzione alla proposta progettuale approvata, anche attraverso acquisizioni fotografiche che ne attestino tutte le fasi di realizzazione. La relativa documentazione prodotta, a firma di tecnico abilitato, dovrà essere trasmessa, per tutte le opere previste in progetto al Servizio VIA/VInCA della Regione Puglia e a tutte le Amministrazioni competenti e coinvolte nel procedimento per la verifica di coerenza con quanto assentito.
- **di precisare** che il presente provvedimento:
 - è condizionato alla legittimità dei provvedimenti e degli atti amministrativi connessi e presupposti, di competenza di altri Enti pubblici a ciò preposti;
 - fa salve, e quindi non comprende, le ulteriori prescrizioni, integrazioni o modificazioni relative ai successivi livelli di progettazione eventualmente introdotte dagli Enti competenti al rilascio di pareri e/o autorizzazioni per norma previsti, anche successivamente all’adozione del presente provvedimento, purché con lo stesso dichiarate compatibili dall’ente deputato al rilascio del titolo abilitativo finale;
 - fa salve, e quindi non comprende, le ulteriori prescrizioni relative alla fase di esercizio introdotte dagli Enti competenti al rilascio di atti autorizzativi, comunque denominati, per norma previsti, anche successivamente all’adozione del presente provvedimento, purché con lo stesso dichiarate compatibili dall’ente deputato al rilascio del titolo autorizzativo;
 - fa salve, e quindi non comprende, le ulteriori autorizzazioni, intese, concessioni, licenze, pareri, nulla osta e assensi in tema di patrimonio culturale e paesaggistico;
 - fa salve, e quindi non comprende, le ulteriori autorizzazioni, intese, concessioni, licenze, pareri, nulla osta e assensi necessari per la realizzazione ed esercizio dell’intervento;



**REGIONE
PUGLIA**

**DIPARTIMENTO AMBIENTE, PAESAGGIO E
QUALITA' URBANA**

SEZIONE AUTORIZZAZIONI AMBIENTALI

SERVIZIO VIA e VInCA

- fa salve, e quindi non comprende, le previsioni di cui all'art.25 del D.Lgs. 50/2016 e degli articoli 96 e 97 del D.Lgs. 163/2006 e smi.

- **di dare atto** che costituiscono parte integrante del presente provvedimento i seguenti allegati:
 - Allegato 1: "Quadro delle Condizioni Ambientali";
 - Allegato 2: "Parere di Arpa Puglia-Dap Foggia prot. n. 75135 del 02/11/2021";
 - Allegato 3: "Parere del CT VIA prot. n. AOO_089/15870 del 04/11/2021".

Il presente provvedimento, redatto in forma integrale nel rispetto della tutela alla riservatezza dei cittadini, secondo quanto disposto dal D.lgs. 196/03 in materia di protezione dei dati personali e ss. mm.ii., emesso in forma di documento informatico ex D. Lgs. 82/2005 e smi, firmato digitalmente ai sensi del testo unico D.P.R. 28 dicembre 2000, n. 445, del D.Lgs. 7 marzo 2005, n. 82 e norme collegate, è composto da n. 9 pagine, compresa la presente, l'Allegato 1 composto da 4 pagine, l'Allegato 2 composto da 4 pagine, l'Allegato 3 composto da 10 pagine, per un totale di 27 (ventisette) pagine.



**REGIONE
PUGLIA**

**DIPARTIMENTO AMBIENTE, PAESAGGIO E
QUALITA' URBANA
SEZIONE AUTORIZZAZIONI AMBIENTALI
SERVIZIO VIA e VInCA**


Il presente provvedimento,

- a) è trasmesso alla Sezione Autorizzazioni Ambientali per gli adempimenti conseguenti il procedimento ex art. 27-bis del TUA;
- b) è pubblicato, ai sensi del comma 3 art. 20 del DPGR n. 22/2021, all'Albo online del sito della Regione Puglia;
- c) è trasmesso al Segretariato della Giunta Regionale, ai sensi dell'art. 6 comma quinto della L.R. n.7/97 e del Decreto del Presidente della G.R. n. 443/2015 .
- d) è pubblicato sul sito ufficiale della Regione Puglia, www.regione.puglia.it, Sezione Trasparenza, Provvedimenti dirigenti;
- e) è pubblicato sul BURP;

Ai sensi dell'art. 3 comma 4 della L. n. 241/90 e smi, avverso il presente provvedimento potrà essere presentato ricorso giurisdizionale al Tribunale Amministrativo Regionale entro 60 giorni (sessanta) dalla data di notifica dello stesso, ovvero ricorso straordinario al Presidente della Repubblica entro 120 (centoventi) giorni.

Il dirigente a.i. del Servizio VIA/VInCA

Arch. Vincenzo Lasorella



La sottoscritta attesta che il presente schema di provvedimento, predisposto ai fini dell'adozione da parte del dirigente a.i. del Servizio VIA e VInCA della Sezione Autorizzazioni Ambientali, è conforme alle risultanze istruttorie ed alla normativa vigente.

Il Responsabile del Procedimento

Dott.ssa Fabiana Luparelli





**REGIONE
PUGLIA**

**DIPARTIMENTO AMBIENTE, PAESAGGIO E
QUALITÀ URBANA**

SEZIONE TUTELA E VALORIZZAZIONE DEL PAESAGGIO

Servizio Osservatorio e Pianificazione Paesaggistica

ATTO DIRIGENZIALE

**N. 52 del 10.03.2022
del Registro delle Determinazioni**

Codifica adempimenti L.R. 15/08 (trasparenza)	
Ufficio istruttore	<input type="checkbox"/> Sezione Tutela e Valorizzazione del Paesaggio <input checked="" type="checkbox"/> Servizio Osservatorio e Pianificazione Paesaggistica <input type="checkbox"/> Servizio parchi e tutela della biodiversità
Tipo materia	<input type="checkbox"/> RL- PO FESR 2000-2006 <input type="checkbox"/> POC PUGLIA <input type="checkbox"/> PO FESR 2007-2013 <input type="checkbox"/> PO FESR 2014-2020 <input checked="" type="checkbox"/> Altro
Privacy	<input type="checkbox"/> SI <input checked="" type="checkbox"/> NO
Pubblicazione integrale	<input checked="" type="checkbox"/> SI <input type="checkbox"/> NO

Codice CIFRA: 145/DIR/2022/00052

OGGETTO: AUTORIZZAZIONE PAESAGGISTICA (art. 146 del D.Lgs. 42/2004 e art. 90 delle NTA del PPTR) nell'ambito del procedimento per il rilascio del Provvedimento Autorizzativo Unico Regionale per le "Sistemazioni idraulico forestali con tecniche di ingegneria naturalistica a valere su fondi PSR Puglia 2014/2020 Misura 8 – Sottomisura 8.4 "Sostegno al ripristino delle foreste danneggiate da incendi, calamità naturali ed eventi catastrofici"– Azione 3 "Sistemazione di aree degradate" sito agro di Peschici Località Pontone la Traglia Prov. Fg C.A.P. 71010, Via Giorgio Amendola n. 4, Inquadramento Catastale Foglio di Mappa 15, P.lle 15, 16, 17, 18 e 183. - ID VIA 679 - Proponente: Di Fine Maria Vincenza.

L'anno 2022 il giorno dieci del mese di marzo, sulla base dell'istruttoria espletata dal Servizio Osservatorio e Pianificazione Paesaggistica

il Dirigente della Sezione

VISTI:

- gli articoli 4 e 5 della L. R. n. 7/1997;
- gli articoli 4 e 16 del D.lgs. n. 165/2001;
- il D.lgs. n.196/2003 "Codice in materia di protezione dei dati personali" in merito ai principi applicabili ai trattamenti effettuati dai soggetti pubblici;



**REGIONE
PUGLIA**

**DIPARTIMENTO AMBIENTE, PAESAGGIO E
QUALITÀ URBANA**

SEZIONE TUTELA E VALORIZZAZIONE DEL PAESAGGIO

Servizio Osservatorio e Pianificazione Paesaggistica

- il D. Lgs. 7 marzo 2005, n. 82 "Codice dell'amministrazione digitale";
- l'art 32 della legge 18 giugno 2009, n. 69, che prevede l'obbligo di sostituire la pubblicazione tradizionale all'Albo ufficiale con la pubblicazione sui siti informatici;
- il Regolamento UE n. 679/2016, relativo alla protezione delle persone fisiche con riguardo al trattamento dei dati personali, nonché alla libera circolazione di tali dati e che abroga la direttiva europea 95/46/CE (regolamento generale sulla protezione dei dati) e il successivo D. Lgs. n.101/2018 recante "Disposizioni per l'adeguamento della normativa nazionale alle disposizioni del regolamento (UE) 2016/679 del Parlamento europeo e del Consiglio del 27 aprile 2016";
- la DGR n.1974 del 07.12.2020 di adozione della Macrostruttura del Modello Ambidestro della macchina amministrativa regionale denominato "MAIA 2.0";
- il DPGR n. 22 del 22.01.2021 e ss.mm.ii. di adozione dell'atto di Alta Organizzazione denominato Modello Ambidestro per l'Innovazione della macchina amministrativa regionale "MAIA 2.0";
- le D.G.R. n. 1576 del 30.09.2021 di nomina degli incarichi di Dirigente di Sezione;
- le *Linee guida per la gestione degli atti Dirigenziali come documenti originali informatici con il sistema CIFRA1*, trasmesse dal Segretariato Generale della Giunta regionale con nota prot. AOO_175 N. 1875 del 28.05.2020;

VISTO, INOLTRE:

- la Convenzione Europea del Paesaggio, firmata a Firenze il 20 ottobre 2000;
- la Parte III del D.Lgs. 42 del 22/2004 recante "Codice dei Beni Culturali e del Paesaggio";
- la L.r. 07/10/2009, n. 20 "Norme per la pianificazione paesaggistica" e s.m.i.;
- il Piano Paesaggistico Territoriale Regionale approvato con DGR n. 176 del 16.02.2015 (BURP n. 40 del 23/03/2015) ed in particolare l'art. 90 delle NTA del PPTR e successivi aggiornamenti e rettifiche;
- la Deliberazione n. 1514 del 27 luglio 2015 "Prime linee interpretative per l'attuazione del Piano Paesaggistico Territoriale Regionale (PPTR) approvato con DGR 176 del 16/02/2015".

CONSIDERATO CHE:

- con nota prot. n. AOO_089/12511 del 31/08/2021, acquisita al prot. n. AOO_145/7968 del 01/09/2021, la Sezione Autorizzazioni Ambientali ha comunicato, per il procedimento in oggetto, l'avvio della fase di pubblicità di cui all'art. 27 bis c. 4 del D.Lgs. n. 152/2006 e ss.mm.ii.;
- con nota prot. n. 145/7988 del 01.09.2021 la scrivente Sezione ha chiesto al proponente di produrre gli elaborati progettuali idonei alla verifica della compatibilità paesaggistica degli interventi proposti ed in particolare la Relazione paesaggistica di cui al D.P.C.M. 12.12.2005;
- in data 17.09.2021 il proponente ha trasmesso le integrazioni richieste.
- ai sensi dell'art.7 della L.R. 20/2009 *"la competenza a rilasciare le autorizzazioni paesaggistiche e i provvedimenti autorizzatori, comunque denominati, previsti dal capo IV del titolo I della parte III e dal capo II del titolo I della parte IV del d.lgs. 42/2004, nonché dalla vigente pianificazione paesaggistica, è in capo alla Regione per le opere*



**REGIONE
PUGLIA**

**DIPARTIMENTO AMBIENTE, PAESAGGIO E
QUALITÀ URBANA**

SEZIONE TUTELA E VALORIZZAZIONE DEL PAESAGGIO

Servizio Osservatorio e Pianificazione Paesaggistica

sottoposte a procedimento di valutazione di impatto ambientale (VIA) di Competenza regionale. Per le opere soggette a procedimento di VIA di competenza della provincia o città metropolitana, il rilascio delle suddette autorizzazioni è in capo alla provincia o città metropolitana ove la stessa risulti delegata ai sensi del comma 5, in capo alla Regione nei restanti casi. Per i progetti soggetti a procedura di verifica di assoggettabilità a VIA all'esito della quale non sia disposto l'assoggettamento a VIA, la competenza al rilascio delle suddette autorizzazioni rimane in capo all'ente presso il quale è incardinata la procedura di verifica di assoggettabilità";

RILEVATO CHE la documentazione disponibile sul portale web della Regione Puglia all'indirizzo <http://www.sit.puglia.it/portal/VIA/ElenchiProcedure+VIA> è costituita dai seguenti elaborati (per ciascuno dei quali è riportata la relativa impronta informatica secondo l'algoritmo MD5):

Nome del File	MD5
progetto\IDVIA679_PAUR_PSR_DiFine_progetto\2_Studio di Impatto Ambientale_8.4 Di Fine Maria Vincenza.pdf	318229878c1912ff2fa109ec5e89eb65
progetto\IDVIA679_PAUR_PSR_DiFine_progetto\3_Sintesi non tecnica_Di Fine.pdf	d965f4cb5c34f0a1254eb5b9ff1a8e58
progetto\IDVIA679_PAUR_PSR_DiFine_progetto\Allegato A Screening VINCA_Di Fine Maria Vincenza.pdf	63e62155fa09ba401795d516b8620fe6
progetto\IDVIA679_PAUR_PSR_DiFine_progetto\Comunicazione_A_vviso_pubblico Di FINE.pdf	433ef3ebfa74da0da5f2e9e7f44b175f
progetto\IDVIA679_PAUR_PSR_DiFine_progetto\Pareri ottenuti\Parere AdB complessivo Di Fine protocollo.pdf	abd2beb63915ffe209b3558eba96efbc
progetto\IDVIA679_PAUR_PSR_DiFine_progetto\Pareri ottenuti\Parere Paesaggistica Di Fine.pdf	adc66db04a08cad466028225c877077f
progetto\IDVIA679_PAUR_PSR_DiFine_progetto\Pareri ottenuti\Parere Parco del Gargano_di_fine_8_4.pdf	5392e67f1f53f1344336d1ab3f68c4ae
progetto\IDVIA679_PAUR_PSR_DiFine_progetto\Pareri ottenuti\Thumbs.db	99f3f1c8e4c3e807e8168e8d960f7cc9
progetto\IDVIA679_PAUR_PSR_DiFine_progetto\Pareri ottenuti\parere vincolo idrogeologico Di Fine.pdf	e3dfb946cc5684c0e22c6efd2c9127b6
progetto\IDVIA679_PAUR_PSR_DiFine_progetto\Progetto\1_RELAZIONE TECNICA ANALITICA DESCRITTIVA 8.4 di Fine Maria Vincenza.pdf	79492b1557d3f705f1dbc408c395fa08
progetto\IDVIA679_PAUR_PSR_DiFine_progetto\Progetto\2_Relazioni Geologica_Di_Fine.pdf	7ebce03bfdb13c788b8caacd3dda92ca
progetto\IDVIA679_PAUR_PSR_DiFine_progetto\Progetto\3_Studio compatibi... idraulica DifineMariaVincenza.PDF	0285e21983221375b8b2eca18a42768d
progetto\IDVIA679_PAUR_PSR_DiFine_progetto\Progetto\Shape interventi 8.4 Di Fine.rar	a3b65145ec79b29a5317f0bf197272dd
progetto\IDVIA679_PAUR_PSR_DiFine_progetto\Progetto\Thumbs.db	21ff998fcac68dc352a96272a34bfece
progetto\IDVIA679_PAUR_PSR_DiFine_progetto\Progetto\all_1.1 elaborato cartografico IGM di inquadramento generale_di_fine.pdf	a33d69ad82bf5b312571e3db8d025944
progetto\IDVIA679_PAUR_PSR_DiFine_progetto\Progetto\all_1.2 elaborato cartografico ortofoto su base catastale_di_fine.pdf	9952fc05c665c8e72161735298ce34e8
progetto\IDVIA679_PAUR_PSR_DiFine_progetto\Progetto\all_1.3 elaborato cartografico IGM di inquadramento dei vincoli idrogeomorfologici_di_fine.pdf	9f55b0b1e2c6415cdd6b5d529f098f61
progetto\IDVIA679_PAUR_PSR_DiFine_progetto\Progetto\all_1.4 elaborato cartografico IGM di inquadramento dei vincoli ambientali_di_fine.pdf	0d9dc0868300c6752e4e51965712a5c8
progetto\IDVIA679_PAUR_PSR_DiFine_progetto\Progetto\all_1.5 Tavola degli interventi su ortofoto e CTR 8_4 Di Fine.pdf	04a8acb15f4e168202dbe77afe16e60b
progetto\IDVIA679_PAUR_PSR_DiFine_progetto\Progetto\foto 8.4	8c82ab92b830f77f0b8531cb814f1d42



**REGIONE
PUGLIA**

**DIPARTIMENTO AMBIENTE, PAESAGGIO E
QUALITÀ URBANA**

SEZIONE TUTELA E VALORIZZAZIONE DEL PAESAGGIO

Servizio Osservatorio e Pianificazione Paesaggistica

di fine.zip

progetto\IDVIA679_PAUR_PSR_DiFine_progetto\Thumbs.db	48c305caecd1a7d60cd62cbd68120181
progetto\INTEGRAZIONI DI FINE\Piano manutenzione_Di Fine.pdf	e9830872a4cc82ec738828ab036fd24
progetto\INTEGRAZIONI DI FINE\Relazione integrativa_Di Fine.pdf	b9136529fe3209a5d4970b129c0384bc
progetto\INTEGRAZIONI PAESAGGIO\Pagamento oneri istruttoria paesaggistica Di Fine.pdf	8297a72d3eb67f1491a7e7c10086c9c1
progetto\INTEGRAZIONI PAESAGGIO\Relazione Paesaggistica Di Fine Maria Vincenza.pdf	8577e8aa5b33a1856c7755859671685f

CONSIDERATO CHE con parere rilasciato nella seduta del 04.11.2021, il Comitato VIA regionale ha ritenuto che gli impatti ambientali attribuibili al progetto in oggetto possano essere considerati non significativi e negativi alle condizioni ambientali indicate nel suddetto parere.

CONSIDERATO, INOLTRE, CHE:

- con nota prot. n. AOO_145_11147 del 23.11.2021, è stata trasmessa alla competente Soprintendenza la relazione tecnica illustrativa e la proposta di accoglimento della domanda, concludendo che *“si propone di rilasciare, alle prescrizioni di seguito riportate, il provvedimento di autorizzazione paesaggistica ai sensi dell’art. 146 del D.Lgs. 42/2004 e degli artt. 90 e 91 delle NTA del PPTR, per l’intervento di “Sistemazioni idraulico forestali con tecniche di ingegneria naturalistica a valere su fondi PSR Puglia 2014/2020 Misura 8 – Sottomisura 8.4 “Sostegno al ripristino delle foreste danneggiate da incendi, calamità naturali ed eventi catastrofici”– Azione 3 “Sistemazione di aree degradate” sito agro di Peschici Località Pontone la Traglia Prov. Fg C.A.P. 71010, Via Giorgio Amendola n. 4, Inquadramento Catastale Foglio di Mappa 15, P.lle 15, 16, 17, 18 e 183. Proponente: Di Fine Maria Vincenza”.* Tale provvedimento, previa acquisizione del parere della competente Soprintendenza, sarà compreso, ai sensi dell’art. 27 bis comma 7 del D.Lgs. n. 152/2006, nel Provvedimento Autorizzatorio Unico Regionale.

Prescrizioni:

- *siano evitate trasformazioni e rimozioni della vegetazione arborea o arbustiva esistente nelle aree di intervento e nelle aree esterne alle stesse;*
- *i movimenti di terra siano limitati al fine di conservare la morfologia naturale dei luoghi.*
- *per non compromettere la copertura vegetale sia posta notevole attenzione all’organizzazione del cantiere e, pertanto, siano utilizzati esclusivamente mezzi leggeri gommati su pista già esistente, con l’esclusione dell’utilizzo di mezzi meccanici all’interno delle aree boscate;*
- *le sezioni in cui posizionare le 5 briglie siano individuate in modo tale che :*
 - *non riducano l’accessibilità del corso d’acqua;*
 - *non determinino trasformazioni del suolo che comportino l’aumento della superficie impermeabile;*
 - *non apportino alcuna trasformazione profonda del suolo e la interruzione idraulica del vallone tantomeno determinando alterazioni del profilo del terreno.*
- *al termine delle attività, sia assicurato lo smantellamento delle eventuali opere provvisorie e il ripristino dello stato dei luoghi”.*
- con nota prot. n. 12295-P del 28.12.2021, confermata con nota prot. n. 2094-P del 25.02.2022 e allegate alla presente, la competente Soprintendenza, per quanto di sua

**REGIONE
PUGLIA****DIPARTIMENTO AMBIENTE, PAESAGGIO E
QUALITÀ URBANA****SEZIONE TUTELA E VALORIZZAZIONE DEL PAESAGGIO****Servizio Osservatorio e Pianificazione Paesaggistica**

stretta competenza, ha rilasciato parere favorevole nel merito della compatibilità paesaggistica delle opere proposte *“con l'osservanza della prescrizioni formulate dal suddetto servizio che qui si riportano integralmente.*

Si prescrive, inoltre, la conservazione dei segni materiali per l'identificazione dei confini dei lotti, quali muretti e cumuli di pietre. Inoltre, questa Soprintendenza ritiene che, in considerazione dei rinvenimenti archeologici nel contesto territoriale di riferimento, per tutti i lavori che comportano asportazione di terreno al di sotto delle quote di campagna e stradali attuali dovrà essere attivata l'assistenza archeologica continuativa.

Le prescritte attività di assistenza archeologica ai lavori dovranno prevedere il controllo e la documentazione di tutte le fasi di scavo e movimentazione terra che verranno effettuate. Nell'ambito delle attività di assistenza e scavo archeologico, l'elaborazione della documentazione scientifica dovrà essere curata da soggetti con idonei titoli formativi e professionali. La Scrivente si riserva di valutare curricula e titoli formativi dei soggetti incaricati, di cui dovrà essere data preventiva comunicazione alla Scrivente.

Si ribadisce che qualora durante tutti i lavori di realizzazione di tutte le opere in progetto dovessero aver luogo rinvenimenti di carattere archeologico, ai sensi degli artt. 28, 90 e 175 del D.Lgs. 42/04, il responsabile dell'esecuzione è tenuto a sospendere immediatamente gli stessi, dandone contestualmente comunicazione a questa Soprintendenza per i provvedimenti di competenza.

Si specifica che ogni modifica al progetto in esame dovrà essere nuovamente e preventivamente autorizzata previa parere di questa Soprintendenza. L'esecuzione di opere difformi dal progetto approvato o l'inosservanza delle condizioni prescritte comporta l'applicazione delle sanzioni amministrative previste dalla legislazione vigente”.

CONSIDERATO CHE

(DESCRIZIONE DELL'INTERVENTO E DEL CONTESTO IN CUI SI COLLOCA)

Il progetto proposto, nell'ambito del PSR Puglia 2014-2020 Sottomisura 8.4 “Sostegno al ripristino delle foreste danneggiate da incendi, calamità naturali ed eventi catastrofici”, prevede la realizzazione di interventi per il ripristino e consolidamento dei versanti e degli impluvi che hanno subito un dissesto idrogeologico a causa degli eventi alluvionali che si sono verificati nell'anno 2014 in Capitanata. Il proponente afferma che tali eventi hanno interessato *“più punti lungo la fascia del tratto di canale che costituisce una porzione del reticolo idrografico del bosco di proprietà”.*

In particolare l'area interessata dal progetto è situata nel territorio del Comune di Peschici al catasto al Foglio n. 15, P.lle 15-16-17-18-183, località “Monte Precisco” situata a SUD dell'abitato.

Nel dettaglio, come si evince dalla relazione di progetto, gli interventi di Ingegneria Naturalistica prevedono la realizzazione di:

- n. 5 briglie in legname e pietrame. A seguito dei risultati ottenuti dallo studio idraulico dell'area di intervento, queste saranno posizionate lungo il tratto di canale che maggiormente presentava elementi di criticità idraulica. Le briglie in legname di castagno e pietrame saranno caratterizzate da un'altezza alla gàveta pari a 1,50-1,60 m, hanno come finalità quella di intercettare il trasporto solido



**REGIONE
PUGLIA**

**DIPARTIMENTO AMBIENTE, PAESAGGIO E
QUALITÀ URBANA**

SEZIONE TUTELA E VALORIZZAZIONE DEL PAESAGGIO

Servizio Osservatorio e Pianificazione Paesaggistica

(materiali terrosi, lapidei e legnosi - frascame e tronchi) operato dalle piogge torrenziali, nonché di contenere l'erosione incanalata;

- mc 380 (pari circa a 136 metri lineari (in base al progetto calcolare circa 3mc x ml)) di palificata viva a doppia parete in legname di Castagno (H fuori terra pari a 1,5 -2 m), finalizzata a contenere il dissesto alla base di una scarpata;

- ml 2.000 di palizzata in legname di Castagno, finalizzata a contenere l'erosione diffusa. Saranno realizzate dove presenti situazioni di dissesto diffuso e superficiale (quindi lungo le piste forestali per il contenimento dell'erosione lungo i cigli stradali, o lungo i pendii per ridurre la pendenza e creare delle piazzole pianeggianti che interrompendo il declivio determinano il rallentamento del deflusso idrico superficiale);

- 138 mt lineari di Canaletta in legname e pietrame a forma trapezia (altezza cm 80, base minore cm 70, base maggiore cm 170).

Sulla base della documentazione trasmessa e del vigente Piano Paesaggistico Territoriale Regionale (PPTR approvato con DGR n. 176 del 16.02.2015) e, in particolare, per quanto attiene alle interpretazioni identitarie e statutarie del paesaggio regionale espresse nell'Atlante del Patrimonio Ambientale, Territoriale e Paesaggistico del PPTR, si rappresenta che l'intervento ricade nell'ambito territoriale del "*Gargano*" ed in particolare nella Figura Territoriale denominata "*La costa del Gargano*".

L'elemento strutturante e di grande valore di questa figura è il sistema dell'insediamento, con centri in stretto e peculiare rapporto con le condizioni geomorfologiche di base. Inoltre, a dispetto della connotazione di insularità assunta dal Gargano, anche se è leggibile il rapporto con il mare che ha improntato per secoli la vita e l'economia della popolazione locale, una invariante appare il saldo legame con la terraferma, testimoniato dalle forme dell'agricoltura, della pastorizia e dell'economia del bosco. La costa alta garganica è connotata da corsi d'acqua caratterizzati da lunghi periodi di magra intervallati da brevi ma intensi eventi di piena, con abbondante trasporto di materiale solido verso la costa. Questi corsi d'acqua sono disposti in maniera grosso modo centripeta nelle corrispondenti valli fluvio-carsiche (dette "valloni") che terminano sulla costa con piccole piane alluvionali sbarrate da dune che un tempo chiudevano lo sbocco al mare delle acque, producendo aree umide oggi bonificate integralmente: i valloni e le rispettive "piane" sono segnate sulla costa da una serie continua di punte o promontori con ripe frastagliate e scoscese. Il sistema insediativo è allora fortemente strutturato da questa complessa geomorfologia costiera, e formato essenzialmente da un sistema di centri (che aggira la testa del Gargano distribuendosi lungo una strada di mezzacosta) collocati in forma compatta su promontori contigui a cale utilizzate storicamente come approdi. La costa, a lungo disabitata, è però ben presidiata da un sistema di torri difensive costiere, costruite tra XIV e il XVI secolo lungo tutto il promontorio. Le punte costiere sono spesso caratterizzate, oltre che dalle torri, anche dalla presenza dei trabucchi. Sono presenti in questa figura una grande varietà di paesaggi frutto dell'interazione uomo/ambiente: le pinete, che ricoprono oltre 7000 ha, diffuse lungo le ripide coste tra Mattinata e Vieste, tra Peschici e Rodi Garganico; ambienti



**REGIONE
PUGLIA**

**DIPARTIMENTO AMBIENTE, PAESAGGIO E
QUALITÀ URBANA**

SEZIONE TUTELA E VALORIZZAZIONE DEL PAESAGGIO

Servizio Osservatorio e Pianificazione Paesaggistica

rupicoli d'elevato valore fitogeografico e ampie distese di macchia mediterranea; paesaggi rurali storici di gran pregio. A nord di Vieste si ritrovano ancora i coltivi tipici delle piccole piane alluvionali garganiche: ortive e vigneti intercalati da mandorli, carrubi e agrumeti, con gli ammantati boschivi sulle pendici sovrastanti e la macchia sempreverde che dal basso muove verso l'alto. A sud di Vieste, le bianche falesie sono sovrastate dai campi in ripida pendenza con impianti di ulivi e legnose (soprattutto mandorli), terrazzati oppure lasciate a bosco o a gariga. Storicamente in queste stesse zone, sui pendii e fianchi vallivi, era ampiamente diffuso anche il mandorleto, che nella stagione di fioritura rendeva immediatamente identificabile il paesaggio.

(TUTELE DEFINITE DAL PIANO PAESAGGISTICO TERRITORIALE - PPTR)

Dalla consultazione delle serie VI degli elaborati del PPTR, approvato con DGR n. 176 del 16.02.2015 e come successivamente aggiornato, gli interventi proposti interessano i beni e gli ulteriori contesti paesaggistici come di seguito indicato:

Struttura idro-geo-morfologica

- *Beni paesaggistici*: l'area oggetto di intervento non è interessata da beni paesaggistici della struttura idro-geo-morfologica;
- *Ulteriori contesti (art. 143, comma 1, lett. 3 del D.Lgs. 42/04)*: l'area oggetto di intervento è interessata da ulteriori contesti paesaggistici della struttura idro-geo-morfologica "**Aree soggette a vincolo idrogeologico**" e "**Versanti**" disciplinati dagli indirizzi di cui all'art. 43 e 51, dalle direttive di cui all'art. 44 e 52 e dalle misure di salvaguardia di cui all'art. 53 delle NTA del PPTR.

Struttura ecosistemica e ambientale

- *Beni paesaggistici*: l'area di intervento è interessata da beni paesaggistici della struttura eco sistemica e ambientale "**Parchi e riserve**" ed in particolare dal *Parco Nazionale del Gargano* disciplinato dagli indirizzi di cui all'art. 69, dalle direttive di cui all'art. 70 e dalle prescrizioni di cui all'art. 71 delle NTA del PPTR. Inoltre è interessata dai beni paesaggistici "**Boschi**" disciplinati dagli indirizzi di cui all'art. 60 e dalle direttive di cui all'art. 61 e dalle prescrizioni di cui all'art. 62 delle NTA del PPTR;
- *Ulteriori contesti (art. 143, comma 1, lett. 3 del D.Lgs. 42/04)*: l'area oggetto di intervento ricade in uno dei "**Siti di rilevanza naturalistica**", e precisamente il "*Manacore del Gargano*" (IT9110025), disciplinato dagli indirizzi di cui all'art. 69, dalle direttive di cui all'art. 70 e dalle misure di salvaguardia ed utilizzazione di cui all'art. 73 delle NTA del PPTR.

Struttura antropica e storico – culturale

- *Beni paesaggistici*: l'area di intervento è interessata da beni paesaggistici della struttura antropica e storico-culturale ed in particolare è all'interno di un'area vincolata come "**Immobili e aree di notevole interesse pubblico**" con D.M. 15-11-1971 "*Dichiarazione di notevole interesse pubblico dell'intero territorio del comune di Peschici*", disciplinata dagli indirizzi di cui all'art. 77, dalle direttive di cui all'art. 78 e dalle prescrizioni di cui all'art. 79 delle NTA del PPTR. Si rappresenta, inoltre, che per quanto riguarda la suddetta area di notevole interesse pubblico, gli elaborati serie 6.4 del PPTR riportano nelle relative Schede di identificazione e di



**REGIONE
PUGLIA**

**DIPARTIMENTO AMBIENTE, PAESAGGIO E
QUALITÀ URBANA**

SEZIONE TUTELA E VALORIZZAZIONE DEL PAESAGGIO

Servizio Osservatorio e Pianificazione Paesaggistica

definizione (PAE0029) delle specifiche prescrizioni d'uso ai sensi dell'art. 136 e 157 del Codice dei beni culturali e del paesaggio, gli obiettivi, indirizzi, direttive e prescrizioni per la conservazione dei valori paesaggistici e la disciplina d'uso del vincolo paesaggistico;

- *Ulteriori contesti (art. 143, comma 1, lett. 3 del D.Lgs. 42/04): l'area dell'intervento non è interessata da ulteriori contesti della struttura antropica e storico – culturale.*

(VALUTAZIONE DELLA COMPATIBILITÀ PAESAGGISTICA)

Nel merito della valutazione della compatibilità paesaggistica del progetto in oggetto, dall'esame della documentazione progettuale agli atti, si rileva che l'area d'intervento complessivamente si estende per circa 34 ha ed è un bosco misto a prevalenza di pino d'aleppo (*Pinus halepensis*) e leccio (*Quercus ilex*). Il proponente afferma che *"l'accesso all'area boscata è assicurato da una strada interpoderale collegata direttamente alla Strada Provinciale n. 52 che collega Peschici a Vieste"*.

In generale, gli interventi di manutenzione che interessano le aste idrografiche devono essere orientati a garantire la sicurezza idrogeomorfologica del territorio, tutelando le specificità degli assetti naturali. Inoltre, tali interventi devono conseguire il miglioramento della qualità ambientale del territorio e aumentare la connettività e la biodiversità del sistema ambientale regionale, salvaguardando e migliorando la funzionalità ecologica, evitando trasformazioni che compromettano la funzionalità della rete ecologica REB.

In merito alla ammissibilità degli interventi in oggetto con le Misure di salvaguardia e di utilizzazione per i **"Versanti"** di cui all'art. 53 nonché con gli indirizzi per le **"Aree soggette a vincolo idrogeologico"** di cui all'art. 43 delle NTA del PPTR si rappresenta che gli interventi di trasformazione devono essere realizzati *"nel rispetto dell'assetto paesaggistico, non compromettendo gli elementi storico-culturali e di naturalità esistenti, garantendo la permeabilità dei suoli"*.

In merito all'ammissibilità degli interventi in oggetto con l'art. 62 delle NTA del PPTR **"Prescrizioni per Boschi"** il comma 1 dello stesso articolo prevede che *"1. Nei territori interessati dalla presenza di boschi, come definiti all'art. 58, punto 1) si applicano le seguenti prescrizioni.*

2. Non sono ammissibili piani, progetti e interventi che comportano:

a1) trasformazione e rimozione della vegetazione arborea od arbustiva. Sono fatti salvi gli interventi finalizzati alla gestione forestale, quelli volti al ripristino/recupero di situazioni degradate, le normali pratiche silvocolturali che devono perseguire finalità naturalistiche quali: evitare il taglio a raso nei boschi se non disciplinato dalle prescrizioni di polizia forestale, favorire le specie spontanee, promuovere la conversione ad alto fusto; devono inoltre essere coerenti con il mantenimento/ripristino della sosta e della presenza di specie faunistiche autoctone;"

In merito all'ammissibilità degli interventi in oggetto con l'art. 71 delle NTA del PPTR **"Prescrizioni per i Parchi e le Riserve"** il comma 3 dello stesso articolo prevede che *"3. Nei parchi e nelle riserve come definiti all'art. 68, punto 1) non sono comunque ammissibili piani, progetti e interventi che comportano:*

a4) rimozione/trasformazione della vegetazione naturale con esclusione degli interventi finalizzati alla gestione forestale naturalistica;



**REGIONE
PUGLIA**

**DIPARTIMENTO AMBIENTE, PAESAGGIO E
QUALITÀ URBANA**

SEZIONE TUTELA E VALORIZZAZIONE DEL PAESAGGIO

Servizio Osservatorio e Pianificazione Paesaggistica

a5) eliminazione o trasformazione degli elementi antropici e seminaturali del paesaggio agrario con alta valenza ecologica e paesaggistica, in particolare dei muretti a secco, dei terrazzamenti, delle specchie, delle cisterne, dei fontanili, delle siepi, dei filari alberati, dei pascoli e delle risorgive”.

In merito all'ammissibilità degli interventi in oggetto con l'art. 73 delle NTA del PPTR "Misure di salvaguardia e di utilizzazione per i siti di rilevanza naturalistica" il comma 4 dello stesso articolo prevede che "4. In sede di accertamento di compatibilità paesaggistica di cui all'art. 91, ai fini della salvaguardia e della corretta utilizzazione dei siti di cui al presente articolo, si considerano non ammissibili tutti i piani, progetti e interventi in contrasto con gli obiettivi di qualità e le normative d'uso di cui all'art. 37 e in particolare, quelli che comportano:

a4) rimozione/trasformazione della vegetazione naturale con esclusione degli interventi finalizzati alla gestione forestale naturalistica;

a5) eliminazione o trasformazione degli elementi antropici e seminaturali del paesaggio agrario con alta valenza ecologica e paesaggistica, in particolare dei muretti a secco, dei terrazzamenti, delle specchie, delle cisterne, dei fontanili, delle siepi, dei filari alberati, dei pascoli e delle risorgive”.

Pertanto, si rappresenta che gli interventi previsti in progetto, nonché le operazioni di cantiere necessarie alla realizzazione degli stessi, affinché non risultino in contrasto con gli indirizzi, le direttive, le prescrizioni e le misure di salvaguardia e utilizzazione dei Beni Paesaggistici e degli Ulteriori Contesti di Paesaggio del PPTR presenti nell'area, non dovranno comportare la rimozione della vegetazione esistente.

In merito alla compatibilità degli interventi proposti con gli obiettivi della Sezione C2 della Scheda d'Ambito "Gargano", con specifico riferimento alla struttura e alle componenti Idro-Geo-Morfologiche, il proponente afferma che "In nessun caso verranno utilizzati e posati materiali impermeabili. Saranno impiegate le migliori tecniche costruttive relative all'ingegneria naturalistica, al fine di garantire la sicurezza delle strutture e la tutela degli elementi idro-geomorfologici caratterizzanti l'area." Inoltre il progetto prevede la realizzazione di interventi per il ripristino di aree localizzate che hanno subito un dissesto idrogeologico attraverso opere di captazione e drenaggio acque superficiali, e piccole opere di consolidamento, tutte con tecniche di ingegneria naturalistica con la realizzazione di palizzate costituita da pali in legname, palificate vive spondali a parete doppia e alcune briglie e canalette in legname e pietrame. Le opere non incidono sulle lagune e sulle aree umide costiere. Pertanto l'intervento previsto è in linea con gli obiettivi di qualità, garantendo l'equilibrio geomorfologico, ma soprattutto la sicurezza idrogeomorfologica del territorio, tutelando le specificità degli assetti naturali.

In merito alla compatibilità degli interventi proposti con gli obiettivi della Sezione C2 della Scheda d'Ambito "Gargano", con specifico riferimento alla struttura e alle componenti Ecosistemiche e Ambientali, il proponente afferma che "gli interventi hanno lo scopo di migliorare la funzionalità ecologica della porzione di reticolo interessata e della vegetazione. Alcune pianta arborea verrà interessata dall'intervento. La vegetazione presente in prossimità dell'area di intervento è composta soprattutto da specie arbustive. Le palizzate e le palificate in pali di castagno verranno realizzate laddove si sono verificate fenomeni

**REGIONE
PUGLIA****DIPARTIMENTO AMBIENTE, PAESAGGIO E
QUALITÀ URBANA****SEZIONE TUTELA E VALORIZZAZIONE DEL PAESAGGIO****Servizio Osservatorio e Pianificazione Paesaggistica**

franosì in seguito all'alluvione che andranno a ripristinate e a favorire il ritorno della vegetazione autoctona."

In merito alla compatibilità degli interventi proposti con gli obiettivi della Sezione C2 della Scheda d'Ambito "**Gargano**", con specifico riferimento alla struttura Antropica e Storico-Culturale si rappresenta che gli interventi proposti non compromettano le componenti e le relazioni funzionali, storiche, visive, culturali e simboliche delle figure territoriali. Si ritiene che il profilo degli orizzonti persistenti non subisca una importante trasformazione territoriale. Non si tratta tra l'altro di aree interessate dalla presenza di importanti conî visuali o di punti belvedere.

Tutto ciò premesso, preso atto di quanto affermato dal proponente e considerate le caratteristiche degli interventi sopra descritti, si ritiene che il progetto in oggetto, **così come più avanti prescritto**, non determini una diminuzione della qualità paesaggistica complessiva dei luoghi, non comporti pregiudizio alla conservazione dei valori paesaggistici degli stessi, sia ammissibile rispetto alle norme di tutela del PPTR e sia compatibile con gli obiettivi di qualità di cui alla sezione C2 della Scheda d'Ambito.

(CONCLUSIONI E PRESCRIZIONI)

Considerato quanto innanzi rappresentato, si ritiene **DI POTER RILASCIARE L'AUTORIZZAZIONE PAESAGGISTICA**, ai sensi dell'art. 146 del D.Lgs. 42/2004 e degli artt. 90 e 91 delle NTA del PPTR, per l'intervento di "**Sistemazioni idraulico forestali con tecniche di ingegneria naturalistica a valere su fondi PSR Puglia 2014/2020 Misura 8 – Sottomisura 8.4 "Sostegno al ripristino delle foreste danneggiate da incendi, calamità naturali ed eventi catastrofici"– Azione 3 "Sistemazione di aree degradate" sito agro di Peschici Località Pontone la Traglia Prov. Fg C.A.P. 71010, Via Giorgio Amendola n. 4, Inquadramento Catastale Foglio di Mappa 15, P.lle 15, 16, 17, 18 e 183. Proponente: Di Fine Maria Vincenza**", in quanto lo stesso non comporta pregiudizio alla conservazione dei valori paesaggistici dei luoghi e non contrasta con le norme di tutela del PPTR, **alle prescrizioni di seguito riportate:**

Prescrizioni:

- siano evitate trasformazioni e rimozioni della vegetazione arborea o arbustiva esistente nelle aree di intervento e nelle aree esterne alle stesse;
- i movimenti di terra siano limitati al fine di conservare la morfologia naturale dei luoghi.
- per non compromettere la copertura vegetale sia posta notevole attenzione all'organizzazione del cantiere e, pertanto, siano utilizzati esclusivamente mezzi leggeri gommati su pista già esistente, con l'esclusione dell'utilizzo di mezzi meccanici all'interno delle aree boscate;
- le sezioni in cui posizionare le 5 briglie siano individuate in modo tale che :
 - non riducano l'accessibilità del corso d'acqua;
 - non determinino trasformazioni del suolo che comportino l'aumento della superficie impermeabile;
 - non apportino alcuna trasformazione profonda del suolo e la interruzione idraulica del vallone tantomeno determinando alterazioni del profilo del terreno.



**REGIONE
PUGLIA**

**DIPARTIMENTO AMBIENTE, PAESAGGIO E
QUALITÀ URBANA**

SEZIONE TUTELA E VALORIZZAZIONE DEL PAESAGGIO

Servizio Osservatorio e Pianificazione Paesaggistica

- al termine delle attività, sia assicurato lo smantellamento delle eventuali opere provvisorie e il ripristino dello stato dei luoghi.

Prescrizioni di cui alla nota prot. n. 12295-P del 28.12.2021 della Soprintendenza Archeologia, Belle Arti e Paesaggio per le Province di Barletta-Andria-Trani e Foggia:

“Si prescrive, inoltre, la conservazione dei segni materiali per l'identificazione dei confini dei lotti, quali muretti e cumuli di pietre. Inoltre, questa Soprintendenza ritiene che, in considerazione dei rinvenimenti archeologici nel contesto territoriale di riferimento, per tutti i lavori che comportano asportazione di terreno al di sotto delle quote di campagna e stradali attuali dovrà essere attivata l'assistenza archeologica continuativa.

Le prescritte attività di assistenza archeologica ai lavori dovranno prevedere il controllo e la documentazione di tutte le fasi di scavo e movimentazione terra che verranno effettuate. Nell'ambito delle attività di assistenza e scavo archeologico, l'elaborazione della documentazione scientifica dovrà essere curata da soggetti con idonei titoli formativi e professionali. La Scrivente si riserva di valutare curricula e titoli formativi dei soggetti incaricati, di cui dovrà essere data preventiva comunicazione alla Scrivente. Si ribadisce che qualora durante tutti i lavori di realizzazione di tutte le opere in progetto dovessero aver luogo rinvenimenti di carattere archeologico, ai sensi degli artt. 28, 90 e 175 del D.Lgs. 42/04, il responsabile dell'esecuzione è tenuto a sospendere immediatamente gli stessi, dandone contestualmente comunicazione a questa Soprintendenza per i provvedimenti di competenza.

Si specifica che ogni modifica al progetto in esame dovrà essere nuovamente e preventivamente autorizzata previa parere di questa Soprintendenza. L'esecuzione di opere difformi dal progetto approvato o l'inosservanza delle condizioni prescritte comporta l'applicazione delle sanzioni amministrative previste dalla legislazione vigente”.

(ADEMPIMENTI NORMATIVI GENERALI)

CONSIDERATO CHE la presente Autorizzazione Paesaggistica costituisce atto autonomo e presupposto rispetto al permesso di costruire o agli altri titoli legittimanti l'intervento urbanistico-edilizio, restando nella competenza dell'Amministrazione Comunale l'accertamento della rispondenza alle norme urbanistico-edilizie vigenti e della conformità alla strumentazione urbanistica generale ed esecutiva del Comune, nonché l'accertamento dell'ammissibilità dell'intervento ai sensi delle vigenti normative nazionali e regionali.

SONO FATTI SALVI ED IMPREGIUDICATI dalla presente Autorizzazione Paesaggistica eventuali diritti di terzi; nonché l'acquisizione di tutte le ulteriori autorizzazioni e/o assensi, qualora necessari, rivenienti dalle vigenti disposizioni in materia sanitaria e/o di tutela ambientale.

RICHIAMATO l'art. 146 c. 4 del D. Lgs. 42/2004 che prevede: *“L'autorizzazione è efficace per un periodo di cinque anni, scaduto il quale l'esecuzione dei progettati lavori deve essere*

**REGIONE
PUGLIA****DIPARTIMENTO AMBIENTE, PAESAGGIO E
QUALITÀ URBANA****SEZIONE TUTELA E VALORIZZAZIONE DEL PAESAGGIO****Servizio Osservatorio e Pianificazione Paesaggistica**

sottoposta a nuova autorizzazione. I lavori iniziati nel corso del quinquennio di efficacia dell'autorizzazione possono essere conclusi entro e non oltre l'anno successivo la scadenza del quinquennio medesimo. Il termine di efficacia dell'autorizzazione decorre dal giorno in cui acquista efficacia il titolo edilizio eventualmente necessario per la realizzazione dell'intervento, a meno che il ritardo in ordine al rilascio e alla conseguente efficacia di quest'ultimo non sia dipeso da circostanze imputabili all'interessato".

**Verifica ai sensi del Regolamento UE n. 679/2016 e
del D. Lgs n. 196/2003 come modificato dal D. Lgs. n. 101/2018
Garanzie alla riservatezza**

La pubblicazione dell'atto, salve le garanzie previste dalla legge 241/90 in tema di accesso ai documenti amministrativi, avviene nel rispetto della tutela della riservatezza dei cittadini secondo quanto disposto dal Regolamento UE n. 679/2016 in materia di protezione dei dati personali, dal D. Lgs. n. 196/2003 come modificato dal D. Lgs. n. 101/2018, nonché dal vigente regolamento regionale n.5/2006 per il trattamento dei dati sensibili e giudiziari.

PRESO ATTO CHE il presente provvedimento appartiene alla sfera delle competenze del Dirigente della Sezione Tutela e Valorizzazione del Paesaggio in forza di quanto disposto con D.P.G.R. n. 263 del 10.08.2021.

ADEMPIMENTI CONTABILI AI SENSI DEL D.LGS N.118/11 e ss.mm.ii.

Il presente provvedimento non comporta alcun mutamento qualitativo o quantitativo di entrata e di spesa né a carico del Bilancio regionale né a carico di enti i cui creditori potrebbero rivalersi sulla Regione ed è escluso ogni ulteriore onere aggiuntivo rispetto a quelli già autorizzati e valere sullo stanziamento previsto dal Bilancio regionale.

ACCERTATA la corresponsione degli oneri istruttori dovuti per atti amministrativi in materia di paesaggio di cui all'art. 10bis della L.R. n. 20 del 7 ottobre 2009 e s.m.i., mediante il versamento di € 104,93 – reversale di incasso n. 98980 del 10.09.21– su Capitolo di Entrata del Bilancio Regionale E3062130.

Ritenuto di condividere le risultanze istruttorie di cui sopra e di dover procedere all'adozione del presente atto

DETERMINA

DI RILASCIARE, per le motivazioni richiamate nelle premesse, **L'AUTORIZZAZIONE PAESAGGISTICA** ai sensi dell'art. 146 del D.Lgs. 42/2004 e dell'art. 90 delle NTA del PPTR, **per l'intervento di "Sistemazioni idraulico forestali con tecniche di ingegneria naturalistica a valere su fondi PSR Puglia 2014/2020 Misura 8 – Sottomisura 8.4 "Sostegno al ripristino delle foreste danneggiate da incendi, calamità naturali ed eventi catastrofici"– Azione 3 "Sistemazione di aree degradate" sito agro di Peschici Località Pontone la Traglia Prov. Fg C.A.P. 71010, Via Giorgio Amendola n. 4, Inquadramento Catastale Foglio di Mappa 15, P.lle 15, 16, 17, 18 e 183. Proponente: Di Fine Maria Vincenza"**, con le seguenti prescrizioni.

**REGIONE
PUGLIA****DIPARTIMENTO AMBIENTE, PAESAGGIO E
QUALITÀ URBANA****SEZIONE TUTELA E VALORIZZAZIONE DEL PAESAGGIO****Servizio Osservatorio e Pianificazione Paesaggistica**

Prescrizioni:

- siano evitate trasformazioni e rimozioni della vegetazione arborea o arbustiva esistente nelle aree di intervento e nelle aree esterne alle stesse;
- i movimenti di terra siano limitati al fine di conservare la morfologia naturale dei luoghi.
- per non compromettere la copertura vegetale sia posta notevole attenzione all'organizzazione del cantiere e, pertanto, siano utilizzati esclusivamente mezzi leggeri gommati su pista già esistente, con l'esclusione dell'utilizzo di mezzi meccanici all'interno delle aree boscate;
- le sezioni in cui posizionare le 5 briglie siano individuate in modo tale che :
 - non riducano l'accessibilità del corso d'acqua;
 - non determinino trasformazioni del suolo che comportino l'aumento della superficie impermeabile;
 - non apportino alcuna trasformazione profonda del suolo e la interruzione idraulica del vallone tantomeno determinando alterazioni del profilo del terreno.
- al termine delle attività, sia assicurato lo smantellamento delle eventuali opere provvisorie e il ripristino dello stato dei luoghi.

Prescrizioni di cui alla nota prot. n. 12295-P del 28.12.2021 della Soprintendenza Archeologia, Belle Arti e Paesaggio per le Province di Barletta-Andria-Trani e Foggia:

"Si prescrive, inoltre, la conservazione dei segni materiali per l'identificazione dei confini dei lotti, quali muretti e cumuli di pietre. Inoltre, questa Soprintendenza ritiene che, in considerazione dei rinvenimenti archeologici nel contesto territoriale di riferimento, per tutti i lavori che comportano asportazione di terreno al di sotto delle quote di campagna e stradali attuali dovrà essere attivata l'assistenza archeologica continuativa.

Le prescritte attività di assistenza archeologica ai lavori dovranno prevedere il controllo e la documentazione di tutte le fasi di scavo e movimentazione terra che verranno effettuate. Nell'ambito delle attività di assistenza e scavo archeologico, l'elaborazione della documentazione scientifica dovrà essere curata da soggetti con idonei titoli formativi e professionali. La Scrivente si riserva di valutare curricula e titoli formativi dei soggetti incaricati, di cui dovrà essere data preventiva comunicazione alla Scrivente. Si ribadisce che qualora durante tutti i lavori di realizzazione di tutte le opere in progetto dovessero aver luogo rinvenimenti di carattere archeologico, ai sensi degli artt. 28, 90 e 175 del D.Lgs. 42/04, il responsabile dell'esecuzione è tenuto a sospendere immediatamente gli stessi, dandone contestualmente comunicazione a questa Soprintendenza per i provvedimenti di competenza.

Si specifica che ogni modifica al progetto in esame dovrà essere nuovamente e preventivamente autorizzata previa parere di questa Soprintendenza. L'esecuzione di opere difformi dal progetto approvato o l'inosservanza delle condizioni prescritte comporta l'applicazione delle sanzioni amministrative previste dalla legislazione vigente".



**REGIONE
PUGLIA**

**DIPARTIMENTO AMBIENTE, PAESAGGIO E
QUALITÀ URBANA**

SEZIONE TUTELA E VALORIZZAZIONE DEL PAESAGGIO

Servizio Osservatorio e Pianificazione Paesaggistica

DI DEMANDARE alla amministrazione comunale di **Peschici** il controllo della conformità dei lavori effettuati al presente parere.

DI TRASMETTERE TELEMATICAMENTE, come previsto dalla DGR 985/2015, attraverso le apposite funzionalità del Sistema Informativo Territoriale il presente provvedimento:

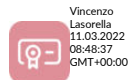
- alla Provincia di Foggia;
- al Comune di Peschici;
- alla Ditta Di Fine Maria Vincenza;
- alla Soprintendenza Archeologia, Belle Arti e Paesaggio per le Province di Barletta-Andria-Trani e Foggia;
- alla Sezione Autorizzazioni Ambientali.

Il presente provvedimento, firmato digitalmente ai sensi del Testo Unico D.P.R. 28 dicembre 2000, n. 445 e del D.Lgs. 7 marzo 2005, n. 82, è immediatamente esecutivo:

- è reso pubblico per 10 giorni lavorativi sul sito www.regione.puglia.it nella sezione Pubblicità legale - Albo pretorio on-line, ai sensi della L.R. n. 15/2008 e per gli effetti di cui al comma 3 art. 20 Decreto del Presidente della Giunta Regionale n. 22 del 22 gennaio 2021;
- è depositato nel sistema regionale di archiviazione Diogene, secondo le modalità di cui al punto 10 delle *Linee guida per la gestione degli atti Dirigenziali come documenti originali informatici con il sistema CIFRA1*;
- è trasmesso, ai sensi dell'art. 6 comma quinto della L.R. n.7/97 e del Decreto del Presidente della G.R. n. 443/2015, al Segretariato Generale della Giunta Regionale.

Il presente provvedimento può essere impugnato con ricorso al Tribunale Amministrativo Regionale (TAR) della Puglia entro 60 giorni, ovvero con ricorso straordinario al Presidente della Repubblica entro 120 giorni, dalla data della sua comunicazione.

**Il Dirigente della Sezione
Tutela e Valorizzazione del Paesaggio
arch. Vincenzo LASORELLA**



Si attesta che il presente procedimento istruttorio affidato è stato espletato nel rispetto delle norme vigenti e che il presente schema di determinazione è conforme alle risultanze istruttorie.

Si attesta, altresì, che il presente documento, sottoposto a verifica per la tutela dei dati personali secondo la normativa vigente, è stato predisposto "integralmente" ai fini dell'utilizzo per la pubblicità legale.

**Il Responsabile del Procedimento
ing. Grazia MAGGIO**



MIC|MIC_SABAP-FG|28/12/2021|0012295-P| [34.43.04/3.64/2019]



Ministero della cultura
 SOPRINTENDENZA ARCHEOLOGIA, BELLE ARTI E PAESAGGIO
 PER LE PROVINCE DI BARLETTA-ANDRIA-TRANI E FOGGIA

Foggia

Alla REGIONE PUGLIA
 Dipartimento mobilità, qualità urbana, opere
 pubbliche, ecologia e paesaggio
**Sezione Tutela e Valorizzazione del
 Paesaggio**
sezione.paesaggio@pec.rupar.puglia.it

E.p.c.
 Alla REGIONE PUGLIA
 Dipartimento mobilità, qualità urbana, opere
 pubbliche, ecologia e paesaggio
Sezione Autorizzazioni ambientali
servizio.ecologia@pec.rupar.puglia.it

Prot. n.
Class 34.43.04/3.64

Rif. nota n.AOO_145_11147 del 23/11/2021
 (ns/prot. n. 10974 del 23/11/2021)

OGGETTO: ID VIA 672 - Provvedimento Autorizzatorio Unico Regionale ai sensi dell'art. 27- bis del D.Lgs. 152/06 e ss.mm.ii. per le "**Sistemazioni idraulico forestali** con tecniche di ingegneria naturalistica a valere su fondi PSR Puglia 2014/2020 Misura 8 – Sottomisura 8.4 “Sostegno al ripristino delle foreste danneggiate da incendi, calamità naturali ed eventi catastrofici”– Azione 3 “Sistemazione di aree degradate” sito agro di **Peschici**, Località Pontone, Prov. Fg C.A.P. 71010, Via Giorgio Amendola n.4, Inquadramento Catastale Fg. 15 p.lle 15-16-17-18-183.

Proponente: **DI FINE Maria Vincenza**

Parere vincolante ai sensi dell'art. 146 del D.Lgs. 42/2004 e ss. mm. e ii. e art. 90 delle NTA del PPTR.

PARERE FAVOREVOLE CON PRESCRIZIONI

VISTA la nota n AOO_089/PROT 12675 del 02/09/2021 (ns/prot. n. 8165 del 06/09/2021 con la quale la Sezione Autorizzazioni Ambientali aveva comunicato l'avvio della fase di pubblicità di cui all'art. 27 bis c.4 del D.lgs. 152/2006 e contemporaneamente aveva convocato la **conferenza dei servizi istruttoria per il giorno 24/09/2021** per la “*Raccolta di pareri, osservazioni e richiesta chiarimenti da parte degli Enti e Amministrazioni in indirizzo*”;

CONSIDERATO che questa Soprintendenza con nota prot. n. 8709 del 21/09/2021 aveva comunicato che avrebbe espresso il proprio parere di competenza non appena l'ente delegato al rilascio dell'autorizzazione paesaggistica avrebbe trasmesso la propria istruttoria di competenza;

PRESO ATTO della nota della Regione Puglia Dipartimento ambiente, paesaggio e qualità urbana, Sezione tutela e valorizzazione del paesaggio, prot. n. AOO/145/11147 del 23/11/2021 (Ns. prot. n. 10974 del 23/11/2021) con la quale è stata trasmessa la Relazione Tecnica illustrativa e proposta di accoglimento dell'istanza ex art. 146 del D.Lgs. 42/2004;

CONSIDERATO che l'intervento in esame riguarda la realizzazione di opere di ingegneria naturalistica con briglie di pietrame, palizzate e palificate in legno di castagno al fine di contenere scarpate ed erosione dei suoli, anche con la realizzazione di piazzole pianeggianti e canalette di scolo;

VISTA la Parte Terza “Beni paesaggistici” del D. Lgs. 22/01/2004, n. 42, “Codice dei beni culturali e del paesaggio, ai sensi dell'art. 10 della Legge 06/07/2002, n. 137” e s.m.i;

VISTA la Delibera n. 176 del 16 febbraio 2015 pubblicata sul B.U.R.P. n. 40 del 23/03/2015 con cui la Giunta



SOPRINTENDENZA ARCHEOLOGIA, BELLE ARTI E PAESAGGIO PER LE PROVINCE DI BARLETTA-ANDRIA-TRANI E FOGGIA
 Via A. Valentini Alvarez, n.8 – 71121 Foggia - Tel. 0881/723341
 PEC: mbac-sabap-fg@mailcert.beniculturali.it
 PEO: sabap-fg@beniculturali.it

Regionale ha approvato il Piano Paesaggistico Territoriale della Puglia (PPTR);

CONSIDERATO che l'area di intervento è interessata dalla presenza dei seguenti vincoli del PPTR:

- 6.1.1 Componenti geomorfologiche: UCP versanti;
- 6.1.2 Componenti idrogeologiche: BP Fiumi, Torrenti e corsi d'acqua; UCP aree sottoposte a vincolo idrogeologico;
- 6.1.2 Componenti botanico vegetazionali: BP Boschi;
- 6.2.2 Componenti delle aree protette e dei siti naturalistici: BP Parchi e riserve; UCP Aree SIC;
- 6.3.1 Componenti culturali insediative: BP immobili e aree di notevole interesse pubblico PAE 0029 (DM 15.11.1971); PAE 0099 (D.M. 01.08.1985);

CONSIDERATO che il sito ricade in un in un contesto rurale/naturalistico e che le modifiche apportate non inducono ad una diversa percezione dei luoghi;

CONSIDERATE le determinazioni di cui alla citata nota prot. n. 11171 del 23/11/2021 della Sezione Tutela e Valorizzazione del paesaggio;

Tutto ciò sopra premesso, questa Soprintendenza, nel condividere la proposta di autorizzazione paesaggistica formulata dal Servizio Tutela e valorizzazione del Paesaggio con la nota sopracitata, per quanto di sua stretta competenza, rilascia **parere favorevole** nel merito della compatibilità paesaggistica delle opere proposte con l'osservanza della seguenti **prescrizioni formulate dal suddetto servizio che qui si riportano integralmente:**

- *siano evitate trasformazioni e rimozioni della vegetazione arborea o arbustiva esistente nelle aree di intervento e nelle aree esterne alle stesse;*
- *i movimenti di terra siano limitati al fine di conservare la morfologia naturale dei luoghi;*
- *per non compromettere la copertura vegetale sia posta notevole attenzione all'organizzazione del cantiere e, pertanto, siano utilizzati esclusivamente mezzi leggeri gommati su pista già esistente, con l'esclusione dell'utilizzo di mezzi meccanici all'interno delle aree boscate;*
- *le sezioni in cui posizionare le briglie siano individuate in modo tale che:*
 - *non riducano l'accessibilità del corso d'acqua;*
 - *non determinino trasformazioni del suolo che comportino l'aumento della superficie impermeabile;*
 - *non apportino alcuna trasformazione profonda del suolo e la interruzione idraulica del vallone tantomeno determinando alterazioni del profilo del terreno;*
- *al termine delle attività sia assicurato lo smantellamento delle eventuali opere provvisorie e il ripristino dello stato dei luoghi;*

Si prescrive, inoltre, la conservazione dei segni materiali per l'identificazione dei confini dei lotti, quali muretti e cumuli di pietre.

Inoltre, questa Soprintendenza ritiene che, in considerazione dei rinvenimenti archeologici nel contesto territoriale di riferimento, per **tutti i lavori che comportano asportazione di terreno al di sotto delle quote di campagna e stradali attuali dovrà essere attivata l'assistenza archeologica continuativa;**

Le prescritte attività di assistenza archeologica ai lavori dovranno prevedere il controllo e la documentazione di tutte le fasi di scavo e movimentazione terra che verranno effettuate. Nell'ambito delle attività di assistenza e scavo archeologico, l'elaborazione della documentazione scientifica dovrà essere curata da soggetti con idonei titoli formativi e professionali. La Scrivente si riserva di valutare curricula e titoli formativi dei soggetti incaricati, di cui dovrà essere data preventiva comunicazione alla Scrivente.

Si ribadisce che qualora durante tutti i lavori di realizzazione di tutte le opere in progetto dovessero aver luogo rinvenimenti di carattere archeologico, ai sensi degli artt. 28, 90 e 175 del D.Lgs. 42/04, il responsabile dell'esecuzione è tenuto a sospendere immediatamente gli stessi, dandone contestualmente comunicazione a questa Soprintendenza per i provvedimenti di competenza.

Si specifica che ogni modifica al progetto in esame dovrà essere nuovamente e preventivamente



SOPRINTENDENZA ARCHEOLOGIA, BELLE ARTI E PAESAGGIO PER LE PROVINCE DI BARLETTA-ANDRIA-TRANI E FOGGIA
Via A. Valentini Alvarez, n.8 - 71121 Foggia - Tel. 0881/723341
PEC: mbac-sabap-fg@mailcert.beniculturali.it
PEO: sabap-fg@beniculturali.it

autorizzata previo parere di questa Soprintendenza. L'esecuzione di opere difformi dal progetto approvato o l'inosservanza delle condizioni prescritte comporta l'applicazione delle sanzioni amministrative previste dalla legislazione vigente.

La presente nota viene trasmessa alle Amministrazioni in indirizzo anche ai sensi e per gli effetti dell'art. 155, comma 2, del citato decreto legislativo e alla Commissione regionale per il patrimonio culturale prevista dall'art. 47 comma 3 del D.P.C.M. n.178/2019.

Si resta in attesa di acquisire copia del provvedimento autorizzatorio finale rilasciato in conformità al presente parere.

IL RESPONSABILE DEL PROCEDIMENTO
Ing. Domenico Fornaro

La SOPRINTENDENTE
Arch. Anita GUARNIERI

IL FUNZIONARIO ARCHEOLOGO
Dott.ssa Donatella Pian





Ministero della cultura

SOPRINTENDENZA ARCHEOLOGIA, BELLE ARTI E PAESAGGIO
PER LE PROVINCE DI BARLETTA-ANDRIA-TRANI E FOGGIA

Foggia

Alla REGIONE PUGLIA
Dipartimento mobilità, qualità urbana, opere
pubbliche, ecologia e paesaggio
**Sezione Tutela e Valorizzazione del
Paesaggio**
sezione.paesaggio@pec.rupar.puglia.it

E.p.c.
Alla REGIONE PUGLIA
Dipartimento mobilità, qualità urbana, opere
pubbliche, ecologia e paesaggio
Sezione Autorizzazioni ambientali
servizio.ecologia@pec.rupar.puglia.it

MIC|MIC_SABAP-FG|
25/02/2022|0002094-P

Prot. n.

Class 34.43.04/3.64

Rif. nota n.AOO_145_11147 del 23/11/2021
(ns/prot. n. 10974 del 23/11/2021)

OGGETTO: ID VIA 679 - Provvedimento Autorizzatorio Unico Regionale ai sensi dell'art. 27- bis del D.Lgs. 152/06 e ss.mm.ii. per le "**Sistemazioni idraulico forestali** con tecniche di ingegneria naturalistica a valere su fondi PSR Puglia 2014/2020 Misura 8 – Sottomisura 8.4 “Sostegno al ripristino delle foreste danneggiate da incendi, calamità naturali ed eventi catastrofici”– Azione 3 “Sistemazione di aree degradate” sito agro di **Peschici**, Località Pontone, Prov. Fg C.A.P. 71010, Via Giorgio Amendola n.4, Inquadramento Catastale Fg. 15 p.lle 15-16-17-18-183.

Proponente: **DI FINE Maria Vincenza**

Parere vincolante ai sensi dell'art. 146 del D.Lgs. 42/2004 e ss. mm. e ii. e art. 90 delle NTA del PPTR.

Parere favorevole con prescrizioni ns. prot. n. 12295 del 28.12.2021 – COMUNICAZIONI.

In riferimento all'intervento indicato in oggetto, facendo seguito alle comunicazioni per le vie brevi con il funzionario referente di codesto servizio regionale, si comunica che il nostro precedente parere prot. n. 12295 del 28/12/2021, che ad ogni buon conto si allega, riportava in oggetto l'indicazione del procedimento n. ID VIA 672, anziché ID VIA 679, pertanto si conferma che il detto parere è da intendersi riferito al procedimento contrassegnato come ID VIA 679.

IL RESPONSABILE DEL PROCEDIMENTO
Ing. Domenico Fornaro

La SOPRINDENTENTE
Arch. Anita GUARNIERI

Firmato digitalmente da

ANITA GUARNIERI

CN = GUARNIERI
ANITA
O = Ministero della
cultura
C = IT
Data e ora della firma:
24/02/2022 18:43:44





DIPARTIMENTO AMBIENTE, PAESAGGIO, QUALITÀ URBANA
SEZIONE URBANISTICA

SERVIZIO RIQUALIFICAZIONE URBANA E PROGRAMMAZIONE
NEGOZIATA

Sezione Autorizzazioni Ambientali
servizio.ecologia@pec.rupar.puglia.it

Oggetto: ID VIA 679 - Provvedimento Autorizzatorio Unico Regionale ai sensi dell'art. 27- bis del D.Lgs. 152/06 e ss.mm.ii. per le "Sistemazioni idraulico forestali con tecniche di ingegneria naturalistica a valere su fondi PSR Puglia 2014/2020 Misura 8 – Sottomisura 8.4 "Sostegno al ripristino delle foreste danneggiate da incendi, calamità naturali ed eventi catastrofici"– Azione 3 "Sistemazione di aree degradate" sito agro di Peschici, Località Pontone la Traglia, Prov. Fg C.A.P. 71010, Via Giorgio Amendola n. 4, Inquadramento Catastale Foglio di Mappa 15, P.lle 15, 16, 17, 18 e 183 Proponente: Maria Vincenza Di Fine.

Convocazione seduta di Conferenza di Servizi ex art.14 co.1 della l.241/1990 e smi e dell'art.15 della l.r. 11/2001 e smi per il giorno 24/09/2021 e relative modalità di svolgimento.

RISCONTRO nota prot. n. 12675 del 02.09.2021

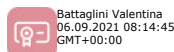
Si riscontra la nota prot. n. 12675 del 02.09.2021, trasmessa via PEC e acquisita agli atti di questa Sezione con prot. n. 10476 del 03.09.2021, con la quale codesta Sezione ha indetto la conferenza dei servizi in oggetto per il giorno 24.09.2021 comunicando il link dal quale scaricare la documentazione progettuale relativa alla proposta progettuale.

Con riferimento agli interventi previsti, non si rilevano profili di competenza limitatamente agli aspetti urbanistici, fatti salvi eventuali vincoli demaniali di uso civico, per i quali si esprime il Servizio competente.

Il Funzionario istruttore
(geol. Maria Nilla Miccoli)



La Responsabile della PO Pianificazione Urbanistica 2
(arch. Valentina Battaglini)



La Dirigente del Servizio Riqualificazione urbana e programmazione negoziata
(dott.ssa Angela Cistulli)



www.regione.puglia.it

Sezione Urbanistica

Via Gentile, 52 - 70126 Bari

mail: servizio.urbanistica@regione.puglia.it - pec: serviziourbanistica.regione@pec.rupar.puglia.it

**REGIONE
PUGLIA****DIPARTIMENTO BILANCIO, AFFARI GENERALI E INFRASTRUTTURE
SEZIONE LAVORI PUBBLICI
SERVIZIO AUTORITA' IDRAULICA**

Rif. prot. A00_064_13443 del 13/09/2021

PROT. USCITA**REGIONE PUGLIA****Sezione Autorizzazioni Ambientali**

servizio.ecologia@pec.rupar.puglia.it

Di Fine Maria Vincenza

mariavincenzadifine@pec.it

Oggetto: *ID VIA 679 - Provvedimento Autorizzatorio Unico Regionale ai sensi dell'art. 27-bis del D.Lgs. 152/06 e ss.mm.ii. per le "Sistemazioni idraulico forestali con tecniche di ingegneria naturalistica a valere su fondi PSR Puglia 2014/2020 Misura 8 – Sottomisura 8.4 "Sostegno al ripristino delle foreste danneggiate da incendi, calamità naturali ed eventi catastrofici"– Azione 3 "Sistemazione di aree degradate" sito agro di Peschici Località Pontone la Traglia Prov. Fg C.A.P. 71010, Via Giorgio Amendola n. 4, Inquadramento Catastale Foglio di Mappa 15, P.lle 15, 16, 17, 18 e 183 – Parere*

La Sezione Autorizzazioni Ambientali in data 19/07/2021 con nota prot. n. 10816, acquisita da questa Autorità Idraulica il 20/07/2021 al prot. n.11125, ha comunicato l'avvenuta pubblicazione del progetto sul sito web dell'Autorità Competente richiedendo la verifica dell'adeguatezza e completezza della documentazione presentata.

Successivamente, con nota prot. n. 13001 del 03/09/2021 questa Autorità Idraulica ha richiesto documenti integrativi con particolare riferimento alla realizzazione delle canalette, delle briglie e alle sezioni morfologiche considerate nella modellazione idraulica oltre che sugli aspetti riguardanti la manutenzione delle opere.

Il proponente, con nota pec del 11/09/2021, acquisita da questa Autorità Idraulica in data 13/09/2021 al prot. n. 13443, in riscontro a quanto richiesto, ha trasmesso ulteriore documentazione tecnica costituita da una Relazione Integrativa e un Piano di Manutenzione.

Rilevato che, per quanto riportato nella documentazione progettuale:

- ✓ il progetto prevede la realizzazione di interventi estensivi per il ripristino e consolidamento dei versanti e degli impluvi che hanno subito un dissesto idrogeologico attraverso opere di captazione e drenaggio delle acque superficiali, opere di consolidamento dei versanti con tecniche di ingegneria naturalistica;
- ✓ in particolare, gli interventi in progetto consistono nella realizzazione di:
 - Palizzata (2.000 m) costituita da pali in legname idoneo (Ø cm 12-15, lunghi m 2) che andranno infissi nel terreno per una profondità di m 1 e posti alla distanza di m 1;
 - Palificate (380 mc) viva spondale a parete doppia (intervento su versante);
 - Briglie in legname e pietrame - totale n. 5 briglie (intervento in alveo);
 - Canaletta (138 m) in legname e pietrame a forma trapezia (alt. cm 80, base minore cm 70, base maggiore cm 170), con intelaiatura realizzata con pali in legname idoneo (Ø cm 15-20) e con il fondo e le pareti rivestiti in bozze di arenaria (spessore cm 15-25) posto in opera a mano. Ogni 7 m viene inserita nella parte sommitale dell'opera una traversa in legno per rendere più rigida la struttura; compresi ogni altro onere ed accessorio per eseguire il lavoro a regola d'arte, incluso lo scavo (intervento in alveo);

Servizio Autorità Idraulica – sede di Foggia – via Alessandro Volta n. 13 – 71121 Foggia

pec: ufficio.coord.stp.fg@pec.rupar.puglia.it - pec: servizio.lavoripubblici@pec.rupar.puglia.it

P.O Demanio Idrico – Dissesto Idrogeologico: Geom. Russo Vito tel. 0881 706069 – mail: vito.russo@regione.puglia.it

Funzionario tecnico: Ing. Luigi Stella tel. 0881 706078 – mail: l.stella@regione.puglia.it



**REGIONE
PUGLIA**

**DIPARTIMENTO BILANCIO, AFFARI GENERALI E INFRASTRUTTURE
SEZIONE LAVORI PUBBLICI
SERVIZIO AUTORITA' IDRAULICA**

Considerato che:

- Il corso d'acqua interessato dalla realizzazione delle canalette e delle briglie è riportato su cartografia IGM in scala 1:25000 e sulla carta Idrogeomorfologica della Regione Puglia;
- è stato redatto uno Studio di Compatibilità Idrologica e Idraulica;

Considerato altresì che:

- è stata fornita la planimetria con l'ubicazione delle sezioni morfologiche considerate nella modellazione idraulica e con l'indicazione delle briglie previste in progetto;
- nella Relazione Integrativa è specificato che:
 - la traversa prevista nella parte sommitale delle canalette *"non è prevista al fine di evitare problematiche di intasamento dovute al trasporto solido del bacino montano. Si prega, quindi, di non tener conto di tale traversa ma solamente della canaletta da realizzare totalmente a cielo aperto"*;
 - in merito al raccordo tra la canaletta prevista in progetto e il ramo di reticolo che si innesta in destra idraulica in corrispondenza del tratto di testata del corso d'acqua oggetto di sistemazione *"sarà garantita la continuità idraulica dei deflussi realizzando un invito sulla parete di dx idraulica della canaletta di progetto"*;
 - *"il tracciato planimetrico della canaletta di progetto è stato definito sulla base dell'analisi morfometrica condotta con riferimento al modello digitale del terreno generato dai dati Lidar 1x1 m (...) Il dato Lidar definisce con maggiore accuratezza i compluvi e, quindi, possono verificarsi discostamenti rispetto alla Cartografia Ufficiale"*;
 - in merito ai rivestimenti utilizzati per le pareti e il fondo delle canalette, si è specificato che *"al fine di garantire l'equilibrio con una pendenza dell'ordine dell'9% (pari a circa quella di progetto), la dimensione minima dei sassi posati sul fondo della canaletta deve essere pari a circa 25 cm" (...) In fase di realizzazione, quindi, saranno utilizzati massi di pietrame di dimensione 25/30 cm;*
- relativamente alle briglie, sono state fornite le valutazioni riguardanti il dimensionamento e la pendenza di equilibrio. Relativamente alle verifiche di stabilità delle briglie, è stato specificato che:
 - *"ai fini delle verifiche prescritte dalle NTC 2018 e relativa circolare applicativa n.7 del 2019, si ritiene sufficiente la verifica al ribaltamento in quanto, per le briglie realizzate con tecniche di ingegneria naturalistica, generalmente sono verificate anche le condizioni di scorrimento e schiacciamento"*;
 - *"al fine di verificare che il rapporto tra momenti stabilizzanti e momenti ribaltanti sia > 1,5 (coefficiente di sicurezza), è necessario incrementare lo spessore della base da 1.65 m (valore derivante dal dimensionamento) a 1.85 m. In tal caso il rapporto tra momenti stabilizzanti e momenti ribaltanti è pari a 1.53 > 1,5 (coefficiente di sicurezza) e la verifica può considerarsi soddisfatta"*;
- è stato redatto il Piano di Manutenzione delle opere in progetto. Il soggetto responsabile delle verifiche e dei controlli illustrati nel suddetto piano è il Committente, sig.ra Di Fine Maria Vincenza;
- la documentazione progettuale sarà trasmessa al Consorzio di Bonifica Montana del Gargano al fine di acquisire il parere di competenza.

Alla luce delle verifiche e degli studi idraulici effettuati, questa Autorità Idraulica, **approva** il progetto di **Sistemazioni idraulico forestali con tecniche di ingegneria naturalistica e, unicamente sotto l'aspetto**

Servizio Autorità Idraulica – sede di Foggia – via Alessandro Volta n. 13 – 71121 Foggia
 pec: ufficio.coord.stp.fg@pec.rupar.puglia.it - pec: servizio.lavoripubblici@pec.rupar.puglia.it
 P.O Demanio Idrico – Dissesto Idrogeologico: Geom. Russo Vito tel. 0881 706069 – mail: vito.russo@regione.puglia.it
 Funzionario tecnico: Ing. Luigi Stella tel. 0881 706078 – mail: l.stella@regione.puglia.it



**REGIONE
PUGLIA**

**DIPARTIMENTO BILANCIO, AFFARI GENERALI E INFRASTRUTTURE
SEZIONE LAVORI PUBBLICI
SERVIZIO AUTORITA' IDRAULICA**

idraulico, ai sensi dell'art. 57 del R.D. n.523/1904, autorizza gli interventi in progetto con le seguenti prescrizioni la cui verifica di ottemperanza è a carico del proponente che dovrà tenerne conto in sede di progettazione esecutiva e/o in fase realizzativa:

1. le palizzate e le palificate previste in progetto non devono in alcun modo alterare o ridurre la sezione utile dei corsi d'acqua né costituire un ostacolo o interferenze al deflusso delle acque;
2. i materiali utilizzati per i rivestimenti utilizzati per le pareti e il fondo delle canalette dovranno avere una scabrezza, compattezza e caratteristiche granulometriche tali da evitare l'attivazione di fenomeni erosivi sia localizzati che diffusi;
3. i lavori, vengano eseguiti in periodi in cui non sono previste precipitazioni intense e limitando al minimo indispensabile le interferenze fra le aree di cantiere e il corso d'acqua;
4. siano assicurate, anche in fase di cantiere, adeguate condizioni di sicurezza in modo che non siano creati, neppure temporaneamente, interferenze e/o ostacoli al libero deflusso delle acque evitando lo stoccaggio di materiale e/o l'alloggio di manufatti temporanei all'interno dell'alveo;
5. sia rispettato quanto riportato nel piano di manutenzione al fine di garantire la piena efficienza delle opere in progetto;
6. il proponente/proprietario/responsabile delle opere e della loro gestione nonché il titolare/esercente della presente autorizzazione:
 - rimarrà obbligato, a propria esclusiva cura e spese, al mantenimento dell'opera in perfetto stato e, ad eseguire tutti quei lavori manutentivi, protettivi e/o aggiuntivi in alveo nell'interesse della stabilità delle opere stesse e del buon regime del corso d'acqua;
 - rimarrà interamente ed esclusivamente responsabile della buona riuscita delle opere e dei danni alle persone, cose o animali che eventualmente dovessero verificarsi durante la costruzione e l'esercizio delle opere stesse;
 - sarà l'unico responsabile dei danni che le opere eseguite possono arrecare, tanto all'Amministrazione Pubblica, quanto ai terzi e pertanto sarà tenuta ad indennizzare in proprio gli stessi;
7. siano adottati tutti i provvedimenti per la tutela dell'incolumità pubblica e privata;
8. siano osservate le norme ex R.D. 25.7.1904 nr. 523, nonché tutte le norme e le prescrizioni legislative concernenti il buon regime dei corsi d'acqua;
9. sia acquisito il parere di compatibilità al PAI dell'Autorità di Bacino distrettuale dell'Appennino Meridionale;
10. sia acquisito il parere del Consorzio di Bonifica Montana del Gargano.

Funzionario Istruttore
(Ing. Luigi Stella)

Firmato digitalmente da
LUIGI STELLA

P.O. Demanio Idrico e dissesto idrogeologico
(Geom. Vito Russo)

Firmato digitalmente da
VITO RUSSO

La Dirigente del Servizio Autorità Idraulica

(Dott.ssa Antonietta Riccio)
Riccio Antonietta
27.09.2021
12:42:50
GMT+00:00



**REGIONE
PUGLIA****DIPARTIMENTO BILANCIO, AFFARI
GENERALI E INFRASTRUTTURE**

Trasmissione a mezzo fax e posta
elettronica ai sensi dell'art.47 del
D. Lgs n. 82/2005

SEZIONE RISORSE IDRICHE

REGIONE PUGLIA SEZIONE RISORSE IDRICHE AOO_075/PROT/11648 01 OTT 2021
--

Destinatario:

Sezione Autorizzazioni Ambientali
servizio.ecologia@pec.rupar.puglia.it

Oggetto: **ID VIA 679** - Provvedimento autorizzatorio unico regionale ai sensi dell'art. 27 bis del D.Lgs. 152/2006 e s.m.i - Sistemazioni idraulico forestali con tecniche di ingegneria naturalistica a valere su fondi PSR Puglia 2014/2020 Misura 8 – Sottomisura 8.4 “Sostegno al ripristino delle foreste danneggiate da incendi, calamità naturali ed eventi catastrofici”– Azione 3 “Sistemazione di aree degradate” sito agro di Peschici, Località Pontone la Traglia, Prov. Fg C.A.P. 71010, Via Giorgio Amendola n. 4, Inquadramento Catastale Foglio di Mappa 15, P.Ile 15, 16, 17, 18 e 183.

Proponente: **MARIA VINCENZA DI FINE**
PARERE

Con la presente si riscontra la nota di codesto Ufficio prot. r_puglia/AOO_089-02/09/2021/12675, acquisita al protocollo della Sezione scrivente al n°AOO_075/PROT/06/09/2021/10538, con la quale è stata convocata la conferenza di servizi istruttoria ai sensi dell'art. 15 della L.R. n°11/2001 e s.m.i.

Dagli elaborati presenti al link: <http://www.sit.puglia.it/portal/VIA/Elenchi/Procedure+VIA> si evince che l'intervento si pone l'obiettivo di ridurre il rischio di degrado o perdita dei sistemi forestali in un'area con problematiche erosive e idrogeologiche, con conseguente grave diminuzione dell'importante funzione protettiva svolta dallo strato vegetazionale nei confronti del suolo attraverso interventi di consolidamento dell'alveo e di stabilizzazione di lembi di versanti potenzialmente instabili.

Il progetto, dunque, prevede la realizzazione di interventi per il ripristino di aree localizzate che hanno subito un dissesto idrogeologico attraverso opere di captazione e drenaggio acque superficiali, e piccole opere di consolidamento con tecniche di ingegneria naturalistica con la realizzazione di palizzate costituita da pali in legname, palificate vive spondali a parete doppia e alcune briglie e canalette in legname e pietrame.

L'area interessata dal progetto d'investimento è situata nel territorio del Comune di Peschici al catasto al Foglio n. 15, P.Ile 15-16-17-18-183, località “Monte Precisco”

www.regione.puglia.it**Sezione Risorse Idriche**

Lungomare Nazario Sauro nn.47-49 – 70121 Bari - Tel: 080 5401558

mail: v.quartulli@regione.puglia.it- pec: servizio.risorseidriche@pec.rupar.puglia.it



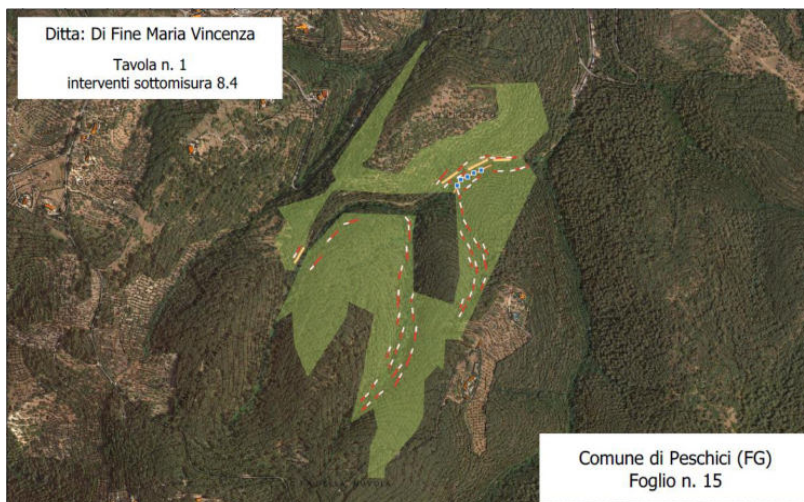
REGIONE
PUGLIA

DIPARTIMENTO BILANCIO, AFFARI
GENERALI E INFRASTRUTTURE

SEZIONE RISORSE IDRICHE

situata a SUD dell'abitato ricade in area delimitata nel Parco Nazionale del Gargano e rientra nei Siti di interesse comunitario.

L'accesso all'area boscata è assicurato da una strada interpodereale collegata direttamente alla Strada Provinciale n. 52 che collega Peschici a Vieste. L'area di intervento, che complessivamente si estende per circa 34 ha, è un bosco misto a prevalenza di pino d'aleppo (*Pinus halepensis*) e leccio (*Quercus ilex*)



Nello specifico il progetto prevede la realizzazione di:

1. Palizzata in legno;
2. Palificata viva spondale a parete doppia
3. Briglia in legname e pietrame
4. Canalette in legname e pietrame a forma trapezia

Il progetto nel suo complesso, interessa porzioni di territorio che il Piano di Tutela delle Acque, approvato con D.C.R. n. 230 del 20/10/2009, ed il cui aggiornamento è stato adottato con DGR n°1333/2019, non sottopone ad alcun vincolo.

Vista la tipologia di opere previste, e l'assenza di vincoli, la Sezione scrivente non ravvisa elementi ostativi all'intervento proposto ed **esprime parere favorevole alla realizzazione dello stesso**, limitatamente agli aspetti strettamente di competenza, avendo cura, durante la esecuzione dei lavori, di garantire la protezione della falda acquifera.

Il Responsabile P.O.

ing. Valeria Quartulli

Firmato digitalmente da:
VALERIA QUARTULLI
Regione Puglia
Firmato il: 01-10-2021 13:00:29
Seriale certificato: 641902
Valido dal 30-03-2020 al 30-03-2023

Il Dirigente della Sezione

ing. Andrea Zotti



ZOTTI ANDREA
04.10.2021
08:18:39 UTC

www.regione.puglia.it

Sezione Risorse Idriche

Lungomare Nazario Sauro nn.47-49 – 70121 Bari - Tel: 080 5401558

mail: v.quartulli@regione.puglia.it pec: servizio.risorseidriche@pec.rupar.puglia.it

MIC|MIC_SABAP-FG|28/12/2021|0012295-P| [34.43.04/3.64/2019]



Ministero della cultura
 SOPRINTENDENZA ARCHEOLOGIA, BELLE ARTI E PAESAGGIO
 PER LE PROVINCE DI BARLETTA-ANDRIA-TRANI E FOGGIA

Foggia

Alla REGIONE PUGLIA
 Dipartimento mobilità, qualità urbana, opere
 pubbliche, ecologia e paesaggio
**Sezione Tutela e Valorizzazione del
 Paesaggio**
sezione.paesaggio@pec.rupar.puglia.it

E.p.c.
 Alla REGIONE PUGLIA
 Dipartimento mobilità, qualità urbana, opere
 pubbliche, ecologia e paesaggio
Sezione Autorizzazioni ambientali
servizio.ecologia@pec.rupar.puglia.it

Prot. n.
Class 34.43.04/3.64

Rif. nota n.AOO_145_11147 del 23/11/2021
 (ns/prot. n. 10974 del 23/11/2021)

OGGETTO: ID VIA 672 - Provvedimento Autorizzatorio Unico Regionale ai sensi dell'art. 27- bis del D.Lgs. 152/06 e ss.mm.ii. per le "**Sistemazioni idraulico forestali** con tecniche di ingegneria naturalistica a valere su fondi PSR Puglia 2014/2020 Misura 8 – Sottomisura 8.4 “Sostegno al ripristino delle foreste danneggiate da incendi, calamità naturali ed eventi catastrofici”– Azione 3 “Sistemazione di aree degradate” sito agro di **Peschici**, Località Pontone, Prov. Fg C.A.P. 71010, Via Giorgio Amendola n.4, Inquadramento Catastale Fg. 15 p.lle 15-16-17-18-183.

Proponente: **DI FINE Maria Vincenza**

Parere vincolante ai sensi dell'art. 146 del D.Lgs. 42/2004 e ss. mm. e ii. e art. 90 delle NTA del PPTR.

PARERE FAVOREVOLE CON PRESCRIZIONI

VISTA la nota n AOO_089/PROT 12675 del 02/09/2021 (ns/prot. n. 8165 del 06/09/2021 con la quale la Sezione Autorizzazioni Ambientali aveva comunicato l'avvio della fase di pubblicità di cui all'art. 27 bis c.4 del D.lgs. 152/2006 e contemporaneamente aveva convocato la **conferenza dei servizi istruttoria per il giorno 24/09/2021** per la “*Raccolta di pareri, osservazioni e richiesta chiarimenti da parte degli Enti e Amministrazioni in indirizzo*”;

CONSIDERATO che questa Soprintendenza con nota prot. n. 8709 del 21/09/2021 aveva comunicato che avrebbe espresso il proprio parere di competenza non appena l'ente delegato al rilascio dell'autorizzazione paesaggistica avrebbe trasmesso la propria istruttoria di competenza;

PRESO ATTO della nota della Regione Puglia Dipartimento ambiente, paesaggio e qualità urbana, Sezione tutela e valorizzazione del paesaggio, prot. n. AOO/145/11147 del 23/11/2021 (Ns. prot. n. 10974 del 23/11/2021) con la quale è stata trasmessa la Relazione Tecnica illustrativa e proposta di accoglimento dell'istanza ex art. 146 del D.Lgs. 42/2004;

CONSIDERATO che l'intervento in esame riguarda la realizzazione di opere di ingegneria naturalistica con briglie di pietrame, palizzate e palificate in legno di castagno al fine di contenere scarpate ed erosione dei suoli, anche con la realizzazione di piazzole pianeggianti e canalette di scolo;

VISTA la Parte Terza “Beni paesaggistici” del D. Lgs. 22/01/2004, n. 42, “Codice dei beni culturali e del paesaggio, ai sensi dell'art. 10 della Legge 06/07/2002, n. 137” e s.m.i;

VISTA la Delibera n. 176 del 16 febbraio 2015 pubblicata sul B.U.R.P. n. 40 del 23/03/2015 con cui la Giunta



SOPRINTENDENZA ARCHEOLOGIA, BELLE ARTI E PAESAGGIO PER LE PROVINCE DI BARLETTA-ANDRIA-TRANI E FOGGIA
 Via A. Valentini Alvarez, n.8 – 71121 Foggia - Tel. 0881/723341
 PEC: mbac-sabap-fg@mailcert.beniculturali.it
 PEO: sabap-fg@beniculturali.it

Regionale ha approvato il Piano Paesaggistico Territoriale della Puglia (PPTR);

CONSIDERATO che l'area di intervento è interessata dalla presenza dei seguenti vincoli del PPTR:

- 6.1.1 Componenti geomorfologiche: UCP versanti;
- 6.1.2 Componenti idrogeologiche: BP Fiumi, Torrenti e corsi d'acqua; UCP aree sottoposte a vincolo idrogeologico;
- 6.1.2 Componenti botanico vegetazionali: BP Boschi;
- 6.2.2 Componenti delle aree protette e dei siti naturalistici: BP Parchi e riserve; UCP Aree SIC;
- 6.3.1 Componenti culturali insediative: BP immobili e aree di notevole interesse pubblico PAE 0029 (DM 15.11.1971); PAE 0099 (D.M. 01.08.1985);

CONSIDERATO che il sito ricade in un in un contesto rurale/naturalistico e che le modifiche apportate non inducono ad una diversa percezione dei luoghi;

CONSIDERATE le determinazioni di cui alla citata nota prot. n. 11171 del 23/11/2021 della Sezione Tutela e Valorizzazione del paesaggio;

Tutto ciò sopra premesso, questa Soprintendenza, nel condividere la proposta di autorizzazione paesaggistica formulata dal Servizio Tutela e valorizzazione del Paesaggio con la nota sopracitata, per quanto di sua stretta competenza, rilascia **parere favorevole** nel merito della compatibilità paesaggistica delle opere proposte con l'osservanza della seguenti **prescrizioni formulate dal suddetto servizio che qui si riportano integralmente:**

- *siano evitate trasformazioni e rimozioni della vegetazione arborea o arbustiva esistente nelle aree di intervento e nelle aree esterne alle stesse;*
- *i movimenti di terra siano limitati al fine di conservare la morfologia naturale dei luoghi;*
- *per non compromettere la copertura vegetale sia posta notevole attenzione all'organizzazione del cantiere e, pertanto, siano utilizzati esclusivamente mezzi leggeri gommati su pista già esistente, con l'esclusione dell'utilizzo di mezzi meccanici all'interno delle aree boscate;*
- *le sezioni in cui posizionare le briglie siano individuate in modo tale che:*
 - *non riducano l'accessibilità del corso d'acqua;*
 - *non determinino trasformazioni del suolo che comportino l'aumento della superficie impermeabile;*
 - *non apportino alcuna trasformazione profonda del suolo e la interruzione idraulica del vallone tantomeno determinando alterazioni del profilo del terreno;*
- *al termine delle attività sia assicurato lo smantellamento delle eventuali opere provvisorie e il ripristino dello stato dei luoghi;*

Si prescrive, inoltre, la conservazione dei segni materiali per l'identificazione dei confini dei lotti, quali murètti e cumuli di pietre.

Inoltre, questa Soprintendenza ritiene che, in considerazione dei rinvenimenti archeologici nel contesto territoriale di riferimento, per **tutti i lavori che comportano asportazione di terreno al di sotto delle quote di campagna e stradali attuali dovrà essere attivata l'assistenza archeologica continuativa;**

Le prescritte attività di assistenza archeologica ai lavori dovranno prevedere il controllo e la documentazione di tutte le fasi di scavo e movimentazione terra che verranno effettuate. Nell'ambito delle attività di assistenza e scavo archeologico, l'elaborazione della documentazione scientifica dovrà essere curata da soggetti con idonei titoli formativi e professionali. La Scrivente si riserva di valutare curricula e titoli formativi dei soggetti incaricati, di cui dovrà essere data preventiva comunicazione alla Scrivente.

Si ribadisce che qualora durante tutti i lavori di realizzazione di tutte le opere in progetto dovessero aver luogo rinvenimenti di carattere archeologico, ai sensi degli artt. 28, 90 e 175 del D.Lgs. 42/04, il responsabile dell'esecuzione è tenuto a sospendere immediatamente gli stessi, dandone contestualmente comunicazione a questa Soprintendenza per i provvedimenti di competenza.

Si specifica che ogni modifica al progetto in esame dovrà essere nuovamente e preventivamente



SOPRINTENDENZA ARCHEOLOGIA, BELLE ARTI E PAESAGGIO PER LE PROVINCE DI BARLETTA-ANDRIA-TRANI E FOGGIA
Via A. Valentini Alvarez, n.8 - 71121 Foggia - Tel. 0881/723341
PEC: mbac-sabap-fg@mailcert.beniculturali.it
PEO: sabap-fg@beniculturali.it

autorizzata previo parere di questa Soprintendenza. L'esecuzione di opere difformi dal progetto approvato o l'inosservanza delle condizioni prescritte comporta l'applicazione delle sanzioni amministrative previste dalla legislazione vigente.

La presente nota viene trasmessa alle Amministrazioni in indirizzo anche ai sensi e per gli effetti dell'art. 155, comma 2, del citato decreto legislativo e alla Commissione regionale per il patrimonio culturale prevista dall'art. 47 comma 3 del D.P.C.M. n.178/2019.

Si resta in attesa di acquisire copia del provvedimento autorizzatorio finale rilasciato in conformità al presente parere.

IL RESPONSABILE DEL PROCEDIMENTO
Ing. Domenico Fornaro

La SOPRINTENDENTE
Arch. Anita GUARNIERI

IL FUNZIONARIO ARCHEOLOGO
Dott.ssa Donatella Pian





Autorità di Bacino Distrettuale dell'Appennino Meridionale

www.distrettoappenninomeridionale.it – PEC: protocollo@pec.distrettoappenninomeridionale.it

Alla Regione Puglia

Sezione Autorizzazioni Ambientali

pec: servizio.ecologia@pec.rupar.puglia.it

e, p.c. **Alla Regione Puglia - Autorità di Gestione PSR 2014-2020**

c.a. Responsabile Sottomisura 8.4

pec: patrimonioforestale.psr@pec.rupar.puglia.it

e, p.c. **Al Comune di Peschici (FG)**

pec: protocollo.comunepeschici@pec.it

e, p.c. **Alla Sig.ra Di Fine Maria Vincenza**

pec: mariavincenzadifine@pec.it

Oggetto: *ID_VIA: 679 Provvedimento Autorizzativo Unico Regionale ai sensi dell'art. 27 bis del D.Lgs. 152/2006 e ss.mm.ii. - per "Sistemazioni idraulico forestali con tecniche di ingegneria naturalistica a valere su fondi P.S.R. Puglia 2014-2020 Misura 8 - Sottomisura 8.4 "Sostegno al ripristino delle foreste danneggiate da incendi, da calamità naturali ed eventi catastrofici" - Azione 3 "Sistemazione di aree degradate" sito in agro di Peschici, Località Monte Pontone la Traglia. Proponente: Di Fine Maria Vincenza. [LF_27-22].*

[da citare integralmente nella risposta].

Con riferimento alla nota prot. AOO_89-18/02/2022/2079, della Sezione Autorizzazioni Ambientali della Regione Puglia, acquisita agli atti con n. 4660 in data 18/02/2022, con la quale codesta Sezione ha comunicato la convocazione della seduta di Conferenza di Servizi Decisoria in modalità sincrona telematica, prevista per il giorno 04/03/2022 (ore 11:00) e ha comunicato il link: <http://ecologia.regione.puglia.it/portal/VIA/Elenchi/Procedure+VIA>, sul Portale Ambientale della Regione Puglia dal quale scaricare la documentazione del procedimento in oggetto, si rappresenta quanto segue.

Questa Autorità di Bacino Distrettuale, esaminato gli elaborati di progetto pubblicati e verificato che tali elaborati sono coerenti con la documentazione progettuale trasmessa dalla ditta proponente e acquisita agli atti al n. 10083 in data 05/09/2019 e sono, altresì, coerenti con la documentazione integrativa acquisita agli atti al n. 11472 in data 17/06/2020, da ciò sembra che il progetto proposto non abbia subito modifiche; pertanto, per gli interventi proposti in progetto dalla sig.ra Di Fine Maria Vincenza, si conferma il parere espresso con propria nota n. 23569 del 03/12/2020 (Allegato 1).

Si precisa, inoltre che, il succitato parere, è già presente sul Portale Ambientale regionale, caricato tra gli elaborati di progetto in data 14/07/2021; tuttavia lo stesso si allega alla presente per una più rapida consultazione.

Si resta a disposizione per qualsiasi chiarimento.

Il Dirigente Tecnico

dott. geol. *Gennaro Capasso*

Il Segretario Generale

dott.ssa geol. *Vera Corbelli*

Referente pratica:

dott. agr. *Floriana La Viola*

Allegato 1: *Nota prot. n. 23569 del 03/12/2020*



Autorità di Bacino Distrettuale dell'Appennino Meridionale

www.distrettoappenninomeridionale.it – PEC: protocollo@pec.distrettoappenninomeridionale.it

- Alla **Autorità di Gestione PSR 2014-2020 - Regione Puglia**
 pec: autoritagestionepr@pec.rupar.puglia.it
 c.a. Responsabile Sottomisura 8.4
 pec: patrimonioforestale.psr@pec.rupar.puglia.it
- e, p.c. Alla **Regione Puglia**
 Servizio Via e VInca
 pec: servizio.ecologia@pec.rupar.puglia.it
- e, p.c. Al **Comune di Peschici**
 pec: protocollo.comunepeschici@pec.it
- e, p.c. Alla **Sig.ra Di Fine Maria Vincenza**
 pec: mariavincenzadifine@pec.it
- e, p.c. Al **Dott. For. Nicola Maria Trombetta**
 pec: n.trombetta@epap.conafpec.it
- e, p.c. Al **Dott. Ing. Leonardo Schiavone**
 pec: leonardo.schiavone@ingpec.eu

Oggetto: P.S.R. Puglia 2014-2020. Misura 8 "Investimenti nello sviluppo delle aree forestali e nel miglioramento della redditività delle foreste". Sottomisura 8.4 "Sostegno al ripristino delle foreste danneggiate da incendi, da calamità naturali ed eventi catastrofici". Comune di Peschici (FG).
 Proponente: Di Fine Maria Vincenza. DdS: 54250645881. [LF130-20].

[da citare integralmente nella risposta].

Con riferimento alla richiesta in oggetto, la scrivente Autorità di Bacino Distrettuale,

visto:

- l'istanza della ditta Di Fine Maria Vincenza, inviata via pec in data 05/09/2019, acquisita agli atti al n. 10083 in data 05/09/2019 e gli elaborati tecnici allegati;
- la nota n. 11067 del 11/06/2020 (allegata alla presente) con la quale Autorità di Bacino Distrettuale, esprimeva parere di compatibilità alle N.T.A. del P.A.I., con ulteriori prescrizioni, per alcuni interventi di ingegneria naturalistica, tratti di palizzata, tratti di palificata e canaletta; mentre, relativamente agli interventi di sistemazioni idraulico-forestali (briglie), al fine del prosieguo dell'istruttoria e dell'espressione del parere, riteneva necessario venissero trasmessi elaborati scritto-grafici utili a illustrare con dettaglio e chiarezza la localizzazione degli interventi a farsi; inoltre, relativamente ai tratti di palizzata, che sembravano ricadere nella p.lla 158 del Fg. 15, riteneva opportuno acquisire una nota di chiarimento (scritto-grafica) volta ad accertare la collocazione di queste;
- gli elaborati integrativi, trasmessi via pec in data 17/06/2020 e acquisiti agli atti al n. 11472 in data 17/06/2020, tra cui dichiarazione della sig.ra Di Fine Maria Vincenza, tavola cartografica (Tavola n. 1) illustrativa della collocazione degli interventi a farsi;



Autorità di Bacino Distrettuale dell'Appennino Meridionale

www.distrettoappenninomeridionale.it – PEC: protocollo@pec.distrettoappenninomeridionale.it

rilevato che:

- la dichiarazione della sig.ra Di Fine Maria Vincenza, precisa che: "l'esatta ri-collocazione delle n. 5 briglie e 138 m di canalette è stata effettuata a seguito dello studio di compatibilità idrologica ed idraulica"; "Si conferma che la particella n.158 del Foglio n. 15 non è interessata dall'intervento e che, quindi, all'interno della stessa non ricade alcun tratto di palizzata.";

preso atto:

- della coerenza delle informazioni dedotte dallo *shape file* degli interventi trasmessi unitamente allo Studio di compatibilità idrologica e idraulica, a firma dell'ing. Leonardo Schiavone, e con quanto illustrato nella Tavola n. 1, relativamente alla localizzazione degli interventi;

questa Autorità di Bacino Distrettuale, per quanto di propria competenza, atteso che gli interventi proposti (n. 5 briglie) in generale sono consentiti dalle norme di piano (P.A.I.) e dalle misure dei piani di gestione di distretto (P.G.A., P.G.R.A.), ritiene gli interventi in parola compatibili alle N.T.A. del P.A.I. e alle misure di gestione dei piani distrettuali, e demanda al Responsabile del procedimento autorizzativo finale, l'inserimento delle seguenti prescrizioni:

- le attività connesse alla realizzazione degli interventi proposti siano rispettose dei dettami normativi delle Norme Tecniche di Attuazione del Piano Stralcio di Bacino Assetto Idrogeologico vigente;
- le attività e gli interventi siano comunque tali da non peggiorare le condizioni di deflusso idraulico delle aree interessate né compromettere eventuali futuri interventi di sistemazione idraulica e/o mitigazione del rischio;
- per la realizzazione delle opere siano adottati tutti gli idonei accorgimenti tecnici atti ad assicurare che le stesse opere, se esposte alla eventuale presenza d'acqua a seguito di eventi alluvionali di carattere eccezionale e/o allagamento, non subiscano danni e non costituiscano un fattore di rischio per le persone;
- si garantisca la sicurezza, evitando sia l'accumulo di materiale, sia qualsiasi altra forma di ostacolo al regolare deflusso delle acque;
- gli scavi siano tempestivamente richiusi e ripristinati a regola d'arte, evitando l'infiltrazione di acqua all'interno degli scavi sia durante i lavori e sia in fase di esercizio;
- il materiale di risulta, qualora non riutilizzato, sia conferito in ossequio alla normativa vigente in materia;
- durante la permanenza dei cantieri dovranno essere garantite adeguate condizioni di sicurezza per le maestranze in modo che i lavori si svolgano senza creare, neppure temporaneamente, un ostacolo significativo al regolare deflusso delle acque e instabilità del suolo, tenendo conto delle condizioni meteorologiche avverse segnalate dalla Protezione Civile ai diversi livelli territoriali;
- sia effettuata la manutenzione periodica delle opere al fine di mantenerne l'efficienza nel tempo.



Autorità di Bacino Distrettuale dell'Appennino Meridionale

www.distrettoappenninomeridionale.it – PEC: protocollo@pec.distrettoappenninomeridionale.it

Il presente parere si riferisce esclusivamente agli elaborati progettuali trasmessi, in formato elettronico, e conservati agli atti di questa Autorità di Bacino Distrettuale.

Il Dirigente Tecnico
dott. geol. Gennaro Capasso

Il Segretario Generale
dott.ssa geol. Vera Corbelli

Referente pratica:
dott. agr. Floriana La Viola

Allegati: La Viola_130_All_1_Nota_n_11067_11062020

AUTORITA' DI BACINO DISTRETTUALE DELL'APPENNINO MERIDIONALE
PROVINCIA DI BACINO DISTRETTUALE DELL'APPENNINO MERIDIONALE
Doc. Procedura Partenza N. 23568/2020 del 03-12-2020
Doc. Principale - Copia Documento



Autorità di Bacino Distrettuale dell'Appennino Meridionale

www.distrettoappenninomeridionale.it – PEC: protocollo@pec.distrettoappenninomeridionale.it

(PGA)², nonché ai piani stralcio per l'assetto idrogeologico (PAI)³, redatti dalle ex-Autorità di Bacino comprese nel Distretto Idrografico dell'Appennino Meridionale, vigenti per lo specifico ambito territoriale d'intervento.

Per quanto attiene il Piano di Gestione del rischio alluvioni (PGRA) si rappresenta che esso è lo strumento di riferimento nella pianificazione in ambito distrettuale della strategia per la gestione del rischio da alluvioni. In considerazione dell'art.7 co.6 lett. a) e b) del D.Lgs. 49/2010, gli Enti territorialmente interessati sono tenuti a conformarsi alle disposizioni del PGRA rispettandone le prescrizioni nel settore urbanistico, ai sensi dei commi 4 e 6 dell'articolo 65 del decreto legislativo n. 152 del 2006 e predisponendo o adeguando, nella loro veste di organi di protezione civile, per quanto di competenza, i piani urgenti di emergenza di cui all'articolo 67, comma 5, del decreto legislativo n. 152 del 2006, facendo salvi i piani urgenti di emergenza già predisposti ai sensi dell'articolo 1, comma 4, del decreto-legge 11 giugno 1998, n. 180, convertito, con modificazioni, dalla legge 3 agosto 1998, n. 267. Si specifica, inoltre, che dalla data di pubblicazione sulla Gazzetta Ufficiale e sul Bollettini Regionali, negli ambiti perimetrati dalle mappe del PGRA e non ricompresi nei PAI, vigono misure di salvaguardia, le quali decadono con l'adozione del Decreto Segretariale di aggiornamento dei relativi PAI e, comunque, non oltre novanta giorni dalla data di pubblicazione sulla Gazzetta Ufficiale e sui Bollettini Ufficiali delle Regioni della delibera di adozione di tali misure di salvaguardia da parte della Conferenza Istituzionale permanente.

Ciò premesso si fa preliminarmente presente che ogni attività e ogni intervento da realizzare deve essere tale da:

- *non incrementare il rischio idrogeologico areale (considerando ininfluenza l'incremento del valore areale dei beni esposti conseguente alla realizzazione degli interventi di cui al PSR in parola; tale condizione si ottiene se, con riferimento all'intera porzione di territorio il cui rischio potrebbe negativamente modificarsi proprio a seguito della realizzazione dell'intervento, il livello di pericolosità e di danno nella situazione susseguente la realizzazione dell'intervento è inferiore o uguale al livello di pericolosità e di danno precedente);*
- *migliorare o comunque non peggiorare le condizioni di sicurezza del territorio e di difesa del suolo, nonché le condizioni di funzionalità idraulica;*
- *non costituire in nessun caso un fattore di aumento della pericolosità idraulica né localmente, né nei territori a valle o a monte, producendo significativi ostacoli al normale libero deflusso delle acque ovvero causando una riduzione significativa della capacità di invaso delle aree interessate senza compromettere la generale stabilità del territorio;*
- *non aggravare le condizioni di stabilità dei pendii;*
- *non costituire un elemento pregiudizievole all'attenuazione o all'eliminazione delle specifiche cause di rischio e pericolosità esistenti;*

² Piano di Gestione Acque, elaborato ai sensi dell'art. 13 della Direttiva 2000/60/CE e dell'art. 17 del D.Lgs. 152/2006. Primo ciclo del PGA (2000-2009) con la relativa procedura VAS, approvato con DPCM del 10/04/2013 e pubblicato sulla G.U. n. 160 del 10/07/2013. Secondo ciclo del PGA (2010-2015) adottato ai sensi dell'art. 66 del D.Lgs. 152/2006, con Del. n. 2 del Comitato Istituzionale del 17/12/2015, approvato ai sensi dell'art. 4 comma 3 del D-Lgs. 219/2010, con Del. n. 1 del Comitato Istituzionale Integrato del 03/03/2016 e con DPCM del 27/10/2016 G.U. Serie generale n. 25 del 31/01/2017. Terzo ciclo del PGA (2016-2021) in corso.

³ Territorio dell'UoM Puglia: Piano di Bacino stralcio Assetto Idrogeologico (PAI), approvato con Delibera del Comitato Istituzionale dell'Autorità di Bacino della Puglia n. 39 del 30 novembre 2005 e successivi aggiornamenti.



Autorità di Bacino Distrettuale dell'Appennino Meridionale

www.distrettoappenninomeridionale.it – PEC: protocollo@pec.distrettoappenninomeridionale.it

- non pregiudicare le sistemazioni idrauliche e di messa in sicurezza dei versanti né la realizzazione degli interventi previsti dalla pianificazione di bacino e/o dagli strumenti di programmazione provvisoria e urgente;
- limitare l'impermeabilizzazione superficiale del suolo impiegando tipologie costruttive e materiali tali da controllare la ritenzione temporanea delle acque anche attraverso adeguate reti di regimazione e di drenaggio;
- rispondere a criteri di basso impatto ambientale.

Tutto quanto sopra evidenziato, la scrivente Autorità di Bacino Distrettuale,

vista:

- l'istanza della ditta Di Fine Maria Vincenza, acquisita agli atti al n. 10083 in data 05/09/2019 e gli elaborati progettuali allegati alla stessa;
- la relazione geologica e geotecnica, trasmessa a integrazione del progetto, e acquisita agli atti al n. 10767 in data 23/09/2019;
- la nota prot. A000_001/PSR del 21/10/2019 - 0003004, dell'Autorità di Gestione del PSR Puglia 2014/2020, acquisita agli atti con n. 12270 del 25/10/2019, con la quale si chiedeva a quest'Autorità di Bacino Distrettuale la valutazione d'urgenza della compatibilità al P.A.I. degli interventi della Misura 8 del PSR Puglia 2014/2020;
- la nota prot. 13026 del 12/11/2019 con la quale questa Autorità di Bacino Distrettuale, in riscontro alla precedente nota prot. n. 3004/2019 dell'Autorità di Gestione del PSR, esprime la coerenza degli interventi previsti per le sottomisure 8.1, 8.2, 8.3, 8.4, 8.5, 8.6 del PSR Puglia 2014-2020, con la Pianificazione di Bacino e di Distretto alla condizione che ciascun intervento risponda alle prescrizioni generiche riportate nella stessa nota e alle prescrizioni specifiche riportate nell'Allegato 1 - Tabella A, in relazione alla localizzazione degli interventi rispetto alle aree disciplinate dai P.A.I. e dalle relative Norme Tecniche di Attuazione (N.T.A.), così come rappresentato nell'Allegato 2 - Tabella B, specificando che qualora l'intervento non è richiamato in quest'ultima tabella, il progetto è subordinato al procedimento autorizzativo previsto dalle vigenti N.T.A. del P.A.I.;
- la Determina Dirigenziale n. 391 del 20/11/2019 dell'Autorità di Gestione del PSR Puglia 2014-2020, con la quale è stato formalmente acquisito il parere di questa Autorità di Bacino Distrettuale;
- lo studio di compatibilità idrologica-idraulica, a integrazione della documentazione trasmessa, acquisito agli atti al n. 6181 in data 23/03/2020;

rilevato che:

- l'intervento interessa terreni censiti nel Nuovo Catasto Terreni del Comune di Peschici (FG) al Fg. 15 p.lle 15, 16, 17, 18, 183;
- dalla relazione tecnica, a firma del dott. for. Nicola Maria Trombetta, emerge che il progetto, per l'azione 3 della sottomisura 8.4 del PSR Puglia 2014/2020, in un'area boscata, prevede interventi per la difesa di superfici di bosco degradate dai fenomeni erosivi, per la regimazione delle acque meteoriche, aumentandone l'infiltrazione nei suoli e il deflusso nel reticolo idrografico, mediante, la realizzazione di opere basate sulle tecniche di ingegneria naturalistica; in particolare, si prevede di realizzare:

AUTORIZZAZIONE DI BACINO DISTRETTUALE DELL'APPENNINO MERIDIONALE
 Protocollo di bacino n. 29569/2020 del 03/04/2020
 Direzione Provinciale di Peschici (FG) del 11-06-2020
 Doc. Principale - Copia Documento



Autorità di Bacino Distrettuale dell'Appennino Meridionale

www.distrettoappenninomeridionale.it – PEC: protocollo@pec.distrettoappenninomeridionale.it

- tratti di palizzata per una lunghezza complessiva di 2.000 m (intervento su porzioni di scarpate in frana, previsto sulle p.lle 18 e 183 del Fig. 15);
 - tratti di palificata viva spondale a parete doppia, per un volume complessivo di 380,00 m³ (intervento su versante, previsto sulle p.lle 18 e 183 del Fig. 15);
 - briglie in legname e pietrame (totale n. 4, intervento su ramo del reticolo che attraversa la p.lla 183 del fig. 15), per una volumetria complessiva di 180 m³;
 - canaletta in legname e pietrame (intervento su ramo del reticolo che attraversa la p.lla 183 del fig. 15), di forma trapezia, delle dimensioni di altezza e base minore 40 cm, base maggiore 90 cm, della lunghezza complessiva di 200 metri;
- dalla sovrapposizione tra le particelle catastali nelle quali sono previsti gli interventi e le aree perimetrate nell'ambito del citato P.A.I. vigente, si evince che, la p.lla 183 del Fig. 15, ricade parzialmente in aree classificate in "Pericolosità Geomorfologica Molto Elevata (P.G.3), Elevata (P.G.2) e Media e Moderata (P.G.1)" e le p.lle 15, 16, 17, 18 del Fig. 15 ricadono parzialmente in aree classificate a "Pericolosità Geomorfologica Media e Moderata (P.G.1)";
 - in particolare, i tratti di palizzata e i tratti di palificata previsti in prossimità del ramo del reticolo idrografico che attraversa la p.lla 18 e la p.lla 183 del Fig. 15, ricadono nelle aree classificate dalle N.T.A. del succitato piano in "Pericolosità Geomorfologica Elevata (P.G.2) e Media e Moderata (P.G.1)";
 - infine, le briglie e la canaletta, previste per il ramo del reticolo idrografico che attraversa la p.lla 183 del Fig. 15 ricadono nelle aree classificate dalle N.T.A. del succitato piano in "Pericolosità Geomorfologica Elevata (P.G.2) e Media e Moderata (P.G.1)";
 - pertanto, gli interventi ricadenti nelle aree classificate dalle N.T.A. del succitato piano in "Pericolosità Geomorfologica Elevata (P.G.2) e Media e Moderata (P.G.1)" sono assoggettati alle disposizioni normative generali e particolari degli art. 11, 14 e 15 delle succitate norme;
 - in rapporto all'interferenza degli interventi di progetto con il reticolo idrografico (l'insieme dei corsi d'acqua) rappresentato nella Carta IGM in scala 1:25.000 e con l'insieme dei corsi d'acqua riportati nelle mappe del Piano di Gestione del Rischio di Alluvioni (P.G.R.A.), si evince che gli interventi interessano alcuni corsi d'acqua individuabili nei suddetti documenti; pertanto, gli stessi interventi sono assoggettati alle disposizioni normative generali e particolari degli art. 4, 6 e 10 delle N.T.A. del P.A.I. vigente;
- rilevato, inoltre, che:*
- dagli *shape-file*, trasmessi con la Relazione tecnica, che rappresentano la localizzazione di alcuni interventi di sistemazione idraulico-forestale, coerenti con le rappresentazioni grafiche riportate negli allegati della Relazione geologica e geotecnica:
 - le briglie (n. 4) sono previste su n. 2 rami distinti del reticolo idrografico che attraversa la p.lla 183 del Fig. 15;
 - alcuni tratti di palizzata sembrerebbe che ricadano nella p.lla 158 del Fig. 15, particella che non è stata menzionata nella succitata relazione come area oggetto di intervento del presente progetto;

AUTORITY OF BASIN DISTRICTUAL OF THE APENNINO MERIDIONALE
 PROTOCOLLO DI PARTENZA N. 3166/2020 del 03-12-2020
 Distretto Appennino Meridionale - Copia Documento
 Doc. Principale - Copia Documento



Autorità di Bacino Distrettuale dell'Appennino Meridionale

www.distrettoappenninomeridionale.it - PEC: protocollo@pec.distrettoappenninomeridionale.it

- dagli *shape-file*, trasmessi con studio di compatibilità idraulica e idrologica, a firma dell'ing. Leonardo Schiavone, che rappresentano la localizzazione degli interventi di sistemazione idraulico-forestale:
 - le briglie (n. 5) sono previste su uno dei rami del reticolo che attraversa la p.lla 183 del Fg. 15;

considerato che:

- gli interventi di sistemazione idraulico-forestale previsti in progetto per l'azione 3, non sono richiamati nella Tabella B della citata nota prot. n. 13026/2019; pertanto, è richiesta l'acquisizione del parere di competenza secondo la disciplina delle N.T.A. del P.A.I.;
- gli interventi previsti, in generale, mirano alla mitigazione dei fenomeni di dissesto idrogeologico provocati essenzialmente dall'azione erosiva delle acque di ruscellamento superficiale ovvero da quella dei corsi d'acqua lungo le fasce spondali e a prevenire l'erosione dei suoli;
- ai sensi dell'art. 5 lett. b delle N.T.A. del P.A.I. sono consentiti "gli interventi di sistemazione e miglioramento ambientale, che favoriscano tra l'altro la ricostruzione dei processi e degli equilibri naturali..... la ricostituzione della vegetazione spontanea autoctona";

preso atto:

- dei contenuti della Relazione tecnica analitica descrittiva, a firma del dott. for. Nicola Maria Trombetta, nella quale è riportata la descrizione stazionale del sito di intervento e la descrizione generale degli interventi e le relative modalità operative;
- di quanto riferisce il dott. for. Nicola Maria Trombetta nella succitata relazione, secondo cui: "L'area di intervento sia per le caratteristiche geopedologiche, che a causa delle diverse precipitazioni a carattere alluvionale degli ultimi anni (in particolare quelle dal 2/09/2014 al 5/09/2014 nella provincia di Foggia, dichiarate eccezionali con Decreto 22 ottobre 2014 Ministero delle politiche agricole alimentari e forestali pubblicato sulla GU n. 254 del 31-10-2014) presenta condizioni di instabilità idro-geologica.";
- delle conclusioni del dott. for. Nicola Maria Trombetta, riportate nella succitata relazione, secondo cui: "L'intervento progettato viene giustificato omissis ...per i positivi effetti protettivi che gli stessi produrranno a valle, contribuendo a ridurre i fenomeni alluvionali regimando la confluenza nei collettori principali";
- dei contenuti della Relazione geologica e geotecnica, a firma del dott. geol. Giovanni Scirocco, nella quale sono stati illustrati gli aspetti geologici, geomorfologici e idrogeologici di area vasta e illustrati gli aspetti geomorfologici, geologici, idrogeologici, sismici e geotecnici dell'area di interesse;
- nella succitata relazione sono state, inoltre, illustrate le verifiche di stabilità del pendio in condizioni *ante* e *post operam*, utilizzando il metodo di Morgenstern-Price, ed è stato restituito un fattore di sicurezza per le condizioni *ante-operam* è di 1,59 e *post-operam* è di 1,75; tuttavia, il tecnico, riferisce che "Il sovraccarico dovuto alla copertura che si instaura immediatamente a monte degli interventi in progetto ha un effetto non significativo sul fattore di sicurezza. Le verifiche analitiche mostrano che le opere in progetto, relativamente al carico ad esse associato, avranno un impatto trascurabile sulla stabilità globale dei versanti.";
- delle conclusioni a cui perviene il dott. geol. Giovanni Scirocco secondo cui: "La stabilità dei versanti non è in alcun modo compromessa dagli interventi di progetto, omissis ... non hanno alcun

AUTORITY OF BASIN DISTRICTUAL OF THE APENNINO MERIDIONALE
 AUTORITY OF BASIN DISTRICTUAL OF THE APENNINO MERIDIONALE
 Protocollo Partenza N. 23569/2020 del 03-11-2020
 Copia protocollata e firmata il 11-06-2020
 Doc. Principale - Copia Documento



Autorità di Bacino Distrettuale dell'Appennino Meridionale

www.distrettoappenninomeridionale.it - PEC: protocollo@pec.distrettoappenninomeridionale.it

- durante la permanenza dei cantieri dovranno essere garantite adeguate condizioni di sicurezza per le maestranze e in modo che i lavori si svolgano senza creare, neppure temporaneamente, un ostacolo significativo al regolare deflusso delle acque e instabilità del suolo, tenendo conto delle condizioni meteorologiche avverse segnalate dalla Protezione Civile ai diversi livelli territoriali;
- sia effettuata la manutenzione periodica delle opere idrauliche, a carico del proprietario dei fondi, al fine di mantenerne l'efficienza nel tempo;
- inoltre, si rileva l'opportunità per l'elaborazione dei dati climatici utilizzati per l'inquadramento del sito di intervento (cfr. Relazione tecnica analitica descrittiva), di effettuare le analisi delle osservazioni termo-pluviometriche su un numero maggiore di stazioni termo-pluviometriche che comprendano il bacino idrografico in cui ricadono gli interventi e, su serie storiche aggiornate, anche in considerazione delle variazioni degli andamenti termo-pluviometrici che si registrano.

Relativamente agli interventi di sistemazione idraulico-forestali, (briglie), per quanto esposto ai punti richiamati nei *rilevato, inoltre, che*, non emergendo coerenza della effettiva localizzazione degli stessi, la scrivente Autorità di Bacino Distrettuale, essendo impossibilitata alla relativa valutazione tecnica della compatibilità idraulica di detti interventi, rappresenta che per gli interventi in parola, qualora siano trasmessi nuovi elaborati scritto-grafici che chiariscano e/o illustrino con dettaglio e chiarezza la localizzazione degli stessi, potrà proseguire l'istruttoria e la valutazione della loro compatibilità con le N.T.A. del P.A.I. e, quindi l'espressione del parere di competenza. In assenza di dette integrazioni documentali, il parere per le opere di sistemazione idraulico-forestale previste nell'istanza in esame (briglie) è da intendere, allo stato attuale degli atti acquisiti e valutati, di non compatibilità con le N.T.A. del P.A.I.

Inoltre, relativamente ai tratti di palizzata che sembrerebbero ricadere nella p.lla 158 del Fg. 15, si ritiene opportuno acquisire una nota di chiarimento (scritto-grafica) che accerti la collocazione di queste.

Il presente parere si riferisce esclusivamente agli elaborati progettuali trasmessi, in formato elettronico, e conservati agli atti di questa Autorità di Bacino Distrettuale.

Il Dirigente Tecnico
dott. geol. *Gennaro Capasso*

Il Segretario Generale
dott.ssa geol. *Vera Corbelli*

Referenti pratica:
dott. agr. *Floriana La Viola*
tel. 080 9182257 - flaviola@distrettoappenninomeridionale.it
Geol. *Nicola Palmbo*

AUTORITA' DI BACINO DISTRETTUALE DELL'APPENNINO MERIDIONALE
PR. AUTORITA' DI BACINO DISTRETTUALE DELL'APPENNINO MERIDIONALE
DO. PROTOCOLLO Partenza N. 23569/2020 del 03-12-2020
Pr. Accoglienza e Partenza Sopra il documento del 11-06-2020
Doc. Principale - Copia Documento



ARPA PUGLIA

Sistema Nazionale
per la Protezione
dell'Ambiente

REGIONE PUGLIA
Dipartimento Mobilità, Qualità urbana, Opere pubbliche, Ecologia e Paesaggio
Sezione Autorizzazioni Ambientali
Servizio VIA, VIncA

Al Presidente del Comitato Regionale V.I.A./A.I.A.
servizio.ecologia@pec.rupar.puglia.it

Oggetto: Comitato V.I.A./A.I.A. – **Parere ARPA Puglia nel procedimento ID VIA 679 – PAUR Art. 27 bis del D.Lgs. 152/2006 e s.m.i. - Sistemazioni idraulico forestali con tecniche di ingegneria naturalistica - a valere su fondi PSR Puglia 2014/2020 Misura 8 Sottomisura 8.4 - Sostegno al ripristino delle foreste danneggiate da incendi, calamità naturali ed eventi catastrofici. Azione 3 Sistemazione di aree degradate sito in agro di Peschici, Località Pontone la Traglia (FG).**

Società proponente: Di Fine Maria Vincenza

Lavori del Comitato V.I.A./A.I.A.: seduta del 4-11-2021.

Vista la convocazione prot. n. 14291 del 04/10/2021, acquisita al protocollo ARPA al n. 68017 del 5/10/2021.

I sottoscritti Direttori del Dipartimento di Foggia e dell'U.O.C. Ambienti Naturali della Direzione Scientifica di ARPA Puglia, nella qualità di componenti del Comitato V.I.A./A.I.A. giusta D.D. 5/19, ai sensi del c. 4, art. 8 del RR 7/18, formalizzano il proprio contributo con la trasmissione del parere allegato.

Si rimette per il prosieguo.

Il Direttore dell'U.O.C. Ambienti Naturali
Dott. Nicola Ungaro

Il Direttore del Dipartimento di Foggia
Ing. Giovanni Napolitano

Agenzia Regionale per la Prevenzione e la Protezione dell'Ambiente

Sede legale: Corso Trieste 27, 70126 Bari
Tel. 080 5460111 - Fax 080 5460150
www.arpa.puglia.it
C.F. e P. IVA, 05830420724

Dipartimento Provinciale di Foggia

Servizi Territoriali
Via Giuseppe Rosati 139 - FOGGIA
Tel. 0881 316200 -
e-mail: dap.fg@arpa.puglia.it



ARPA PUGLIA

Sistema Nazionale
per la Protezione
dell'Ambiente

REGIONE PUGLIA
Dipartimento Mobilità, Qualità urbana, Opere pubbliche, Ecologia e Paesaggio
Sezione Autorizzazioni Ambientali
Servizio VIA, VInCA
servizio.ecologia@pec.rupar.puglia.it

p.c. Direttore Generale ARPA Puglia
Avv. Vito Bruno

Direttore Scientifico ARPA Puglia
Dott. Ing. Vincenzo Campanaro

Direttore Amministrativo ARPA Puglia
Dott. Antonio Salvatore Madaro

Oggetto: ID VIA 679 – PAUR Art. 27 bis del D.Lgs. 152/2006 e s.m.i. - Sistemazioni idraulico forestali con tecniche di ingegneria naturalistica - a valere su fondi PSR Puglia 2014/2020 Misura 8 Sottomisura 8.4 - Sostegno al ripristino delle foreste danneggiate da incendi, calamità naturali ed eventi catastrofici. Azione 3 Sistemazione di aree degradate sito in agro di Peschici, Località Pontone la Traglia (FG).

Società proponente: Di Fine Maria Vincenza

Premesso che:

- Con nota PEC, acquisita al protocollo ARPA n.51604 del 20-7-2021, codesta Autorità competente comunicava l'avvenuta pubblicazione e invitava questa Agenzia ad esprimere il parere di competenza.
- Con nota PEC AOO_089/11435 del 28/07/2021, acquisita al protocollo ARPA n.53661 del 28-7-2021, codesta Autorità competente procedeva alla assegnazione pratica.
- La documentazione presa in considerazione, per la espressione del contributo da parte di questo dipartimento, è esclusivamente quella pubblicata sul sito istituzionale regionale.

Visto e considerato quanto stabilito nei seguenti riferimenti legislativi:

- l'art. 146, comma 5 e 6 del D.Lgs. 22-1-2004 n.42 e s.m.i
- l'art. 9 comma 3 e art. 21, comma 7 del D.P.R. n.120/2017
- l'art. 6, comma 4bis della L.R. 11/2001 e s.m.i
- l'art. 28 della L.R. 11/2001 e s.m.i.
- l'art. 32 della legge n. 833/1978 e l'art. 117 del D.Lgs. n. 112/1998
- l'art. 27 del D.P.R. 380/2001

Preso atto dalla documentazione progettuale che:

- Il progetto si propone la realizzazione di micro interventi per il ripristino e consolidamento delle aree che hanno subito un dissesto idrogeologico attraverso opere di captazione e drenaggio acque superficiali, e opere di consolidamento lungo la strada in terra battuta con tecniche di ingegneria naturalistica: tratti di palizzata, tratti di palificata viva a parete doppia, briglie in legname e pietrame ecc..
- I terreni boscati oggetto di intervento sono ubicati nel territorio del Comune di Peschici, nella località "Località Pontone la Traglia".

Agenzia Regionale per la Prevenzione e la Protezione dell'Ambiente
Sede legale: Corso Trieste 27, 70126 Bari
Tel. 080 5460111 - Fax 080 5460150
www.arpa.puglia.it
C.F. e P. IVA. 05830420724

Dipartimento Provinciale di Foggia
Servizi Territoriali
Via Giuseppe Rosati 139 – FOGGIA
Tel. 0881 316200 -
e-mail: dop.fg@arpa.puglia.it



ARPA PUGLIA

Sistema Nazionale
per la Protezione
dell'Ambiente

- L'area interessata dal progetto ricade all'interno del Parco Nazionale del Gargano, all'interno del SIC "Manacore del Gargano" (IT9110025) e in area classificata come IBA203 "Promontorio del Gargano e Zone Umide della Capitanata".

Valutata la documentazione progettuale acquisita dal sito istituzionale regionale, per quanto sopra evidenziato, per quanto di competenza esclusivamente in relazione ai possibili aspetti emissivi, non si rilevano particolari criticità. Pertanto, si esprime parere favorevole alla realizzazione del progetto, in oggetto riportato, alle seguenti condizioni:

1. siano massimizzati gli accorgimenti durante la fase di allestimento e di gestione del cantiere, tali da minimizzare l'interferenza con l'habitat circostante, con particolare attenzione alla dispersione di polveri e all'accumulo di materiale derivante dalle operazioni di scavo o di movimentazione del terreno;
2. sia posta grande attenzione all'organizzazione del cantiere e siano messi in atto tutti gli accorgimenti tecnici atti a fronteggiare qualsiasi tipo di sversamento accidentale di sostanze pericolose al fine di evitare fenomeni di contaminazione dei corsi d'acqua superficiali, caratterizzati nell'area d'intervento da regime torrentizio, e delle falde sotterranee;
3. sia utilizzata il più possibile la viabilità forestale di accesso e di servizio già esistente, evitando l'apertura di nuove piste che possano favorire l'insacco di fenomeni di erosione lineare;
4. per la realizzazione delle opere di progetto si utilizzino mezzi a minore impatto e poco invasivi, ad esempio piccoli mezzi gommati, in modo tale da evitare fenomeni di compattazione dello strato superficiale del terreno ed eventuali danni alla vegetazione arborea d'interesse forestale presente nel sito, in qualche modo correlabile al passaggio dei mezzi;
5. le aree oggetto della realizzazione dell'opera siano monitorate prima dell'inizio di cantiere, con la collaborazione di un esperto naturalista, al fine di individuare la presenza di specie floristiche e faunistiche protette e di rispettare eventuali siti di rifugio e di nidificazione della fauna. In caso di rinvenimento di tali specie, si suggerisce di perimetrare l'area di interesse al fine di evitare potenziali impatti negativi dovuti alla movimentazione di uomini e mezzi durante la fase di cantiere;
6. per minimizzare l'impatto con eventuale batracofauna, i lavori siano eseguiti al di fuori del periodo riproduttivo (generalmente compreso nel periodo primaverile - estivo). Nel caso durante i lavori se ne rilevasse la presenza, si provveda, come dichiarato dallo stesso proponente, al recupero della stessa e delle eventuali ovature trasferendo tutti gli esemplari all'interno di idonee raccolte d'acqua presenti nelle immediate vicinanze;
7. qualsiasi tipo d'intervento sulla vegetazione d'interesse forestale dovrà essere autorizzato ed effettuato tenendo conto della specifica normativa di riferimento;
8. durante lo svolgimento delle operazioni di eventuale contenimento degli elementi arbustivi nelle aree in cui verranno realizzate le opere progettuali, il taglio dovrà essere effettuato evitando di danneggiare i tessuti che possono favorire processi di "ricaccio", al fine di consentire il ripristino naturale della copertura arbustiva;
9. sia previsto, dove necessario, il reimpianto delle specie arboree/arbustive, estirpate durante la fase di realizzazione degli interventi, in altre aree idonee e ne sia monitorato il grado di attecchimento; nel caso in cui le piante non dovessero attecchire, si provveda alla messa a dimora di nuove piante nel periodo idoneo (autunno-inizio primavera);
10. sia utilizzato materiale vivaistico riferibile a specie autoctone (ecotipi locali), corredato da certificazione di origine, per il completamento della palificata viva o per le eventuali operazioni di reimpianto;

Agenzia Regionale per la Prevenzione e la Protezione dell'Ambiente
Sede legale: Corso Trieste 27, 70126 Bari
Tel. 080 5460111 - Fax 080 5460150
www.arpa.puglia.it
C.F. e P. IVA. 05830420724

Dipartimento Provinciale di Foggia
Servizi Territoriali
Via Giuseppe Rosati 139 - FOGGIA
Tel. 0881 316200 -
e-mail: dap.fg@arpa.puglia.it



ARPA PUGLIA

Sistema Nazionale
per la Protezione
dell'Ambiente

11. a conclusione della realizzazione degli interventi previsti, sia ripristinato lo stato dei luoghi delle aree utilizzate per l'allestimento del cantiere.

Per tutti gli aspetti non esplicitamente indicati nella presente valutazione il gestore è comunque tenuto al rispetto delle disposizioni contenute nelle normative settoriali in materia di protezione dell'ambiente, nonché ad acquisire eventuali ulteriori autorizzazioni.

La presente valutazione è rilasciata, per quanto di competenza, quale atto endoprocedimentale, sono fatti salvi i diritti dei terzi, le determinazioni delle altre autorità competenti e la titolarità di codesta Autorità Competente per quanto attiene il provvedimento propedeutico al rilascio del parere finale dell'autorizzazione in questione.