

DETERMINAZIONE DEL DIRIGENTE SEZIONE AUTORIZZAZIONI AMBIENTALI 3 marzo 2022, n. 70
ID VIA 663 - Procedimento autorizzatorio unico regionale ex art. 27 - bis del d. lgs. 152/2006 e smi (PAUR) per il Progetto POR-FESR 2014/2020 - ASSE VI "Tutela dell'ambiente e promozione delle risorse naturali e culturali" - Azione 6.6 "Interventi per la valorizzazione e fruizione del patrimonio naturale" FESR - Subazione 6.6.a "Interventi per la tutela e la valorizzazione di aree di attrazione naturale". Riqualificazione integrata del paesaggio costiero di Ugento - Ambito di Lido Marini.
Proponente: Comune di Ugento (LE).

LA DIRIGENTE *ad interim* della SEZIONE AUTORIZZAZIONI AMBIENTALI

VISTO il D.Lgs. 3 aprile 2006 n.152 "Norme in materia ambientale" e ss.mm.ii.;

VISTA la Legge Regionale Puglia 12 aprile 2001 n.11 "Norme sulla valutazione dell'impatto ambientale" e ss.mm.ii.;

VISTO l'art.32 della L. 18 giugno 2009 n.69, che prevede l'obbligo di sostituire la pubblicazione tradizionale all'Albo ufficiale con la pubblicazione sui siti informatici;

VISTO l'art. 18 del D.Lgs. n. 196/2003 "Codice in materia di protezione dei dati personali" in merito ai principi applicabili ai trattamenti effettuati dai soggetti pubblici;

VISTI gli artt. 14 e 16 del D.Lgs. n. 165/2001;

VISTA la L.R. 4 febbraio 1997 n.7 "Norme in materia di organizzazione della Amministrazione Regionale" ;

VISTA la D.G.R. 28 luglio 1998 n. 3261, avente ad oggetto "Separazione delle attività di direzione politica da quelle di gestione amministrativa. Direttiva alle strutture regionali".

VISTE le *Linee guida per la gestione degli atti Dirigenziali come documenti originali informatici con il sistema CIFRA1*, trasmesse dal Segretariato Generale della Giunta regionale con nota prot. A00_22 N. 652 del 31.03.2020;

VISTO il Decreto del Presidente della Giunta Regionale del 22 gennaio 2021 n. 22 avente ad oggetto *Adozione Atto di Alta Organizzazione. Modello Organizzativo "MAIA2.0"*.

VISTA la DGR n. 674 del 26 aprile 2021 avente ad oggetto: "Decreto del Presidente della Giunta regionale 22 gennaio 2021, n. 22 "Modello Organizzativo Maia 2.0". Ulteriore proroga degli incarichi di direzione in essere delle Sez. di Dip. della Giunta reg.le. Atto di indirizzo al Direttore del Dip. Risorse Fin. e Strum., Pers. ed Organizz. per la ulteriore proroga degli incarichi di direzione in essere dei Servizi delle strutture della Giunta regionale.";

VISTA la DGR del 26/04/2021, n. 678 con cui è stato nominato Direttore del Dipartimento ambiente, paesaggio e qualità urbana, l'ing. Paolo Francesco Garofoli;

VISTA la deliberazione della Giunta regionale 30 settembre 2021, n. 1576 "Conferimento incarichi di direzione delle Sezioni di Dipartimento ai sensi dell'articolo 22, comma 2, del decreto del Presidente della Giunta regionale 22 gennaio 2021 n. 22";

VISTA la Determinazione Dirigenziale del 4.03.2022, n. 9 di conferimento dell'incarico di dirigente *ad interim* del Servizio VIA-VInCA all'arch. Vincenzo Lasorella;

VISTA la Deliberazione della Giunta regionale 31 gennaio 2022, n. 56 avente ad oggetto "Decreto del Presidente della Giunta regionale 22 gennaio 2021, n. 22 "Modello Organizzativo Maia 2.0". Atto di indirizzo al Direttore del Dipartimento Personale ed Organizzazione per la ulteriore proroga degli incarichi di direzione in essere dei Servizi delle strutture della Giunta regionale";

VISTA la Determinazione Dirigenziale del 01.02.2022, n. 7 della Direzione del Dipartimento Personale e Organizzazione avente ad oggetto la "Deliberazione della Giunta regionale 31 gennaio 2022, n.56, avente ad

oggetto "Decreto del Presidente della Giunta regionale 22 gennaio 2021, n. 22 "Modello Organizzativo Maia 2.0". Atto di indirizzo al Direttore del Dipartimento Personale e Organizzazione per la ulteriore proroga degli incarichi di direzione in essere dei Servizi delle strutture della Giunta regionale";

VISTA la Determinazione Dirigenziale del Dirigente della Sezione Autorizzazioni Ambientali del 10.03.2022, n. 75 avente ad oggetto "*Atto di Organizzazione interna della Sezione Autorizzazioni Ambientali e Servizi afferenti*";

VISTA la nota prot. n. 1395 del 28/02/2019 con cui il Direttore del Dipartimento Mobilità, Qualità Urbana, Opere Pubbliche, Ecologia e Paesaggio, nelle more che si definisca compiutamente con legge il recepimento delle nuove disposizioni della Parte II del D.Lgs. n. 152/2006 e s.m.i., ha incaricato la dirigente della Sezione Autorizzazioni Ambientali di provvedere all'adozione ed al rilascio dei PAUR con determinazione dirigenziale;

VISTA la nota prot. 2449 del 5.03.2019 con cui il dirigente della Sezione Autorizzazioni Ambientali ha preso atto della nota succitata prot. n. 1395/2019;

PRESO ATTO della Determinazione motivata di conclusione della Conferenza di Servizi tenutasi in data 15/02/2022 e trasmessa con nota prot. AOO_089/2198 del 22/02/2022;

PRESO ATTO della Determinazione del dirigente del Servizio VIA/VInCA della Regione Puglia n. 514 del 14/12/2021 con la quale è stata rilasciata la compatibilità ambientale;

VISTE le scansioni procedurali svolte, come compendiate nella Determinazione motivata di conclusione della Conferenza di Servizi;

PRESO ATTO della pec del 02/03/2022 , acquisita al prot. uff. AOO_089/3136 del 10/03/2022 e pertanto successivamente alla chiusura della Conferenza dei Servizi, con la quale il proponente Comune di Ugento ha trasmesso il Verbale di recepimento dei pareri acquisiti con il PAUR e il parere prot. 5055 del 21/02/2022 del Parco Naturale Regionale "Litorale di Ugento" con il quale è stato confermato il nulla-osta già rilasciato in data 22/07/2020 con prot. n. 15158;

RILEVATO che tutta la documentazione afferente al procedimento amministrativo è conservata agli atti della Sezione Autorizzazioni Ambientali e pubblicata sul Portale Ambientale della Regione Puglia all'indirizzo

<http://ecologia.regione.puglia.it/portal/VIA/Elenchi/Procedure+VIA>

RICHIAMATE le disposizioni di cui all'art.27-bis co.7 del TUA, come modificato dalla L. 108/2021:

"...(omissis)... La determinazione motivata di conclusione della conferenza di servizi costituisce il provvedimento autorizzatorio unico regionale e comprende il provvedimento di VIA e i titoli abilitativi rilasciati per la realizzazione e l'esercizio del progetto, recandone l'indicazione esplicita."

RITENUTO CHE, richiamate le disposizioni di cui all'art. 27-bis del TUA e ss.mm.ii., nonché l'art.2 della L.241/1990, **sussistano** i presupposti per procedere al rilascio del provvedimento autorizzatorio unico regionale inerente al progetto in oggetto, proposto dal **Comune di Ugento**

**Verifica ai sensi del Regolamento UE n. 679/2016 e
del D. Lgs n. 196/2003 come modificato dal D. Lgs. n. 101/2018
Garanzie alla riservatezza**

La pubblicazione dell'atto, salve le garanzie previste dalla legge 241/90 in tema di accesso ai documenti amministrativi, avviene nel rispetto della tutela della riservatezza dei cittadini secondo quanto disposto dal Regolamento UE n. 679/2016 in materia di protezione dei dati personali, dal D. Lgs. n. 196/2003 come modificato dal D. lgs. n. 101/2018, nonché dal vigente regolamento regionale n.5/2006 per il trattamento dei dati sensibili e giudiziari.

ADEMPIMENTI CONTABILI AI SENSI DEL D.LGS N.118/11 e ss.mm.ii.

Il presente provvedimento non comporta alcun mutamento qualitativo o quantitativo di entrata e di spesa né a carico del Bilancio regionale né a carico di enti i cui creditori potrebbero rivalersi sulla Regione ed è escluso ogni ulteriore onere aggiuntivo rispetto a quelli già autorizzati e valere sullo stanziamento previsto dal Bilancio regionale

Tutto ciò premesso, ai sensi dell'art.27 - bis co.7 del D.Lgs. 3 aprile 2006 n.152 "Norme in materia ambientale" e s.m.i. e dell'art.2 co.1 della l. 241/1990 e smi, sulla scorta della Determinazione motivata di conferenza di Servizi assunta in data 15/02/2022

DETERMINA

- che le considerazioni, prescrizioni, valutazioni espresse in narrativa, si intendono tutte integralmente riportate e trascritte e parte integrante del presente provvedimento.
- **di rilasciare**, ai sensi e per gli effetti dell'art. 27-bis del TUA, il provvedimento autorizzatorio unico regionale per il *Progetto POR-FESR 2014/2020 – ASSE VI "Tutela dell'ambiente e promozione delle risorse naturali e culturali" – Azione 6.6 "Interventi per la valorizzazione e fruizione del patrimonio naturale" FESR – Subazione 6.6.a "Interventi per la tutela e la valorizzazione di aree di attrazione naturale". Riquilificazione integrata del paesaggio costiero di Ugento - Ambito di Lido Marini* proposto dal Comune di Ugento, di cui al procedimento IDVIA 663, come da Determinazione motivata della Conferenza di Servizi assunta in data 15/02/2022.
- **Costituiscono parte integrante e sostanziale della presente determinazione i seguenti allegati:**
 - o Allegato 1: "Determinazione motivata di conclusione della conferenza di servizi del 15/02/2022".
 - o Allegato 2: Parere prot. 5055 del 21/02/2022 del Parco Naturale Regionale "Litorale di Ugento".
- **che, ai sensi e per gli effetti dell'art. 27-bis co. 9 del TUA**, le condizioni e le misure supplementari relative ai titoli abilitativi rilasciati e puntualmente indicati nella *Determinazione motivata di conclusione della conferenza di servizi*, sono rinnovate e riesaminate, controllate e sanzionate con le modalità previste dalle relative disposizioni di settore da parte delle amministrazioni competenti per materia.
- **che il presente provvedimento comprende esclusivamente i seguenti titoli abilitativi, come compendati ed allegati alla Determinazione motivata di conclusione della Conferenza di Servizi e integrati successivamente alla chiusura della stessa:**

Ente	Assenso/Autorizzazione	
REGIONE PUGLIA - Sezione Autorizzazioni Ambientali (Servizio VIA-VINCA)	VIA (comprensiva di V.I.)	Giudizio di compatibilità ambientale rilasciato con D.D. n. 514 del 14/12/2021
Regione Puglia – Sezione Demanio E Patrimonio	Nulla osta per opere che interessano temporaneamente il demanio marittimo, opere di ingegneria costiera e interventi di recupero o risanamento; parere preventivo vincolante reso all'AC al rilascio delle autorizzazioni ex art. 55 del codice della navigazione per l'esecuzione di nuove opere entro 30 m dal demanio marittimo o dal ciglio di terreni elevati sul mare	Nota rif. prot. n.11109 del 15/06/2021 Nota rif. prot. n.19204 del 12/11/2021

Regione Puglia, Sezione Tutela e Valorizzazione del Paesaggio	Autorizzazione paesaggistica e Accertamento di compatibilità paesaggistica	Autorizzazione Paesaggistica rilasciata con D.D. n. 29 del 10/02/2022 Nota rif. prot. n.10979 del 17/11/2021
Soprintendenza Archeologia, Belle arti e Paesaggio per le province di Brindisi, Lecce e Taranto	Verifica preventiva dell'interesse archeologico; Parere obbligatorio vincolante rilasciato nell'ambito del procedimento di autorizzazione paesaggistica	Parere Favorevole con prescrizioni rif.prot. n.14825 del 17/12/2021
Regione Puglia – Sezione Mobilità sostenibile	parere	Parere favorevole espresso nella CdS del 18/11/2021
Regione puglia – Sezione Regionale di vigilanza		
Regione puglia – Sezione Risorse Idriche		Nota rif. prot. n.10335 del 01/09/2021
Regione puglia – Sezione Valorizzazione Territoriale		
Regione puglia – Sezione Turismo		
Regione puglia – Sezione Gestione sostenibile e tutela delle Risorse forestali e naturali	Nulla osta per interventi in aree sottoposte a vincolo idrogeologico; Autorizzazione al taglio di piante di interesse forestale	
Sezione Attuazione dei programmi comunitari per l'agricoltura e la pesca		
Comando Regionale del Corpo Forestale dello Stato		
Provincia di Lecce		
Agenzia Regionale per la prevenzione e la protezione dell'ambiente della Puglia (ARPA)		
Autorità di bacino distrettuale dell'Appennino Meridionale	Parere preventivo vincolante di compatibilità con il Piano di Bacino -Stralcio Assetto Idrogeologico (PAI)	Nota rif.prot. 18464 del 25/06/2021 Nota rif.prot. n.22324 del 03/08/2021
Autorità Idrica Pugliese		Nota rif. prot. n.3812 del 30/07/2021
Capitaneria di Porto di Gallipoli e Guardia Costiera		Nota rif.prot. n.17702 del 21/06/2021
Consorzio di Bonifica Ugento Li Foggi	Autorizzazione preventiva delle opere che interferiscono con i corsi d'acqua naturali o artificiali afferenti al demanio regionale, ramo bonifica, nella disponibilità del Consorzio	

Comune di Salve (LE)		
Comune di Alliste (LE)		
Comune di Presicce (LE)		
ASL Lecce	Riscontro di Interferenze con servizi pubblici a rete, progetto di risoluzione e relativo cronoprogramma	
Acquedotto Pugliese S.p.A.		
ANAS S.p.A.		Nota rif. prot. n.744562 del 23/11/2021
TERNA S.p.A.		Nota rif. prot. n.45841 del 07/06/2021
Rete Ferroviaria Italiana		Nota rif. prot. n.2684 del 08/06/21
E-Distribuzione S.p.A.		
2i Rete Gas S.p.A.		Nota rif. prot. n.69233 del 31/05/2021
Gestori telefonici		
Comune di Ugento (LE)		Nulla osta preventivo e pareri endoprocedimentali (VIA, VINCA, parere AdB, conformità urbanistica, Polizia Locale) dell'Ente di Gestione del Parco Naturale Regionale "Litorale di Ugento"
Agenzia Demanio Marittimo - Regione Puglia		
Regione Puglia - Sezione Lavori Pubblici - Servizio Autorità Idraulica		Parere favorevole espresso in CdS del 15/02/2022
Regione Puglia - Sezione Urbanistica		Nota rif. prot. n.8702 del 19/07/2021
Regione Puglia Dipartimento Agricoltura, Sviluppo rurale ed ambientale Sezione Coordinamento Servizi Territoriali LE		
Regione Puglia - Servizio Difesa del Suolo e Rischio Sismico		
Regione Puglia - Sezione Autorizzazioni Ambientali-AIA/RIR		

Regione Puglia - Sezione Infrastrutture per la mobilità		
Regione Puglia - Sezione Ciclo Rifiuti E Bonifiche		

Pertanto non comprende, né sostituisce/fa luogo alle ulteriori autorizzazioni, intese, concessioni, licenze, pareri, concerti, nulla osta e assensi comunque denominati, necessari alla realizzazione e all'esercizio del medesimo progetto.

- **di precisare che** il presente provvedimento:
 - è condizionato alla legittimità dei provvedimenti e degli atti amministrativi connessi e presupposti, di competenza di altri Enti pubblici a ciò preposti;
 - fa salve, e quindi non comprende, le ulteriori prescrizioni, integrazioni o modificazioni relative ai successivi livelli di progettazione eventualmente introdotte dagli Enti competenti al rilascio di pareri e/o autorizzazioni per norma previsti, anche successivamente all'adozione del presente provvedimento, purché con lo stesso dichiarate compatibili dall'ente deputato al rilascio del titolo abilitativo finale;
 - fa salve, e quindi non comprende, le ulteriori prescrizioni relative alla fase di esercizio introdotte dagli Enti competenti al rilascio di atti autorizzativi, comunque denominati, per norma previsti, anche successivamente all'adozione del presente provvedimento, purché con lo stesso dichiarate compatibili dall'ente deputato al rilascio del titolo autorizzativo.
- **di notificare** il presente provvedimento a cura della Sezione Autorizzazioni Ambientali al proponente Comune di Ugento
- **di trasmettere** il presente provvedimento a cura della Sezione Autorizzazioni Ambientali a:
 - Comune di Salve (LE)
 - Comune di Alliste (LE)
 - Comune di Presicce (LE)
 - Provincia di Lecce
 - Regione Puglia – Sezione Demanio E Patrimonio- Servizio Demanio Marittimo
 - Regione Puglia, Sezione Tutela e Valorizzazione del Paesaggio
 - Regione Puglia – Sezione Mobilità sostenibile
 - Regione puglia – Sezione Regionale di vigilanza
 - Regione puglia – Sezione Risorse Idriche
 - Regione puglia – Sezione Valorizzazione Territoriale
 - Regione puglia – Sezione Turismo
 - Regione puglia – Sezione Gestione sostenibile e tutela delle Risorse forestali e naturali
 - Regione puglia – Sezione Attuazione dei programmi comunitari per l'agricoltura e la pesca
 - Comando Regionale del Corpo Forestale dello Stato
 - Agenzia Regionale per la prevenzione e la protezione dell'ambiente della Puglia (ARPA)
 - Autorità di bacino distrettuale dell'Appennino Meridionale
 - Soprintendenza Archeologia, Belle arti e Paesaggio per le province di Brindisi, Lecce
 - Autorità Idrica Pugliese
 - Capitaneria di Porto di Gallipoli e Guardia Costiera

- Consorzio di Bonifica Ugento Li Foggia
- ASL
- Acquedotto Pugliese S.p.A.
- ANAS S.p.A.
- TERNA S.p.A.
- E-Distribuzione S.p.A.
- 2i Rete Gas S.p.A.
- Agenzia del Demanio
- Vodafone SpA
- Telecom Italia
- Wind Tre SpA
- REGIONE PUGLIA
- Sezione Lavori Pubblici e Servizio Autorità Idraulica
- Sezione Urbanistica
- Servizio Difesa del Suolo e Rischio Sismico
- Sezione Coordinamento Servizi Territoriali Servizio Territoriale LE
- Sezione Autorizzazioni Ambientali AIA/RIR – SEDE
- Sezione Infrastrutt. per la mobilità
- Sezione Ciclo Rifiuti E Bonifiche

Il presente provvedimento, firmato digitalmente ai sensi del Testo Unico D.P.R. 28 dicembre 2000, n. 445 e del D.Lgs. 7 marzo 2005, n. 82, è immediatamente esecutivo:

- è pubblicato sul sito <http://www.regione.puglia.it/> nella sezione Amministrazione Trasparente - Provvedimenti dirigenti, ai sensi della L.R. n. 15/2008 e per gli effetti di cui al comma 3 art. 20 DPGR n. 22/2021 in relazione all'obbligo di pubblicazione degli atti esecutivi per un periodo pari almeno dieci giorni;
- è depositato nel sistema regionale di archiviazione Diogene, secondo le modalità di cui al punto 9 delle *Linee guida per la gestione degli atti Dirigenziali come documenti originali informatici con il sistema CIFRA1*;
- è trasmesso, ai sensi dell'art. 6 comma quinto della L.R. n.7/97 e del Decreto del Presidente della G.R. n. 22/2021, al Segretariato Generale della Giunta Regionale.
- è trasmesso in copia all'Assessoria alla Qualità dell'Ambiente;
- è pubblicato sul BURP.

Avverso la presente determinazione l'interessato, ai sensi dell'art. 3 comma 4 della L. 241/90 e ss.mm.ii., può proporre nei termini di legge dalla notifica dell'atto ricorso giurisdizionale amministrativo o, in alternativa, ricorso straordinario (ex D.P.R. 1199/1971).

Il procedimento istruttorio è stato espletato nel rispetto della normativa nazionale e regionale vigente ed il presente schema di determinazione è conforme alle risultanze istruttorie.

Il Responsabile del Procedimento

Arch. Lidia Alifano

La Dirigente a.i. della Sezione Autorizzazioni

Ambientali

Dott.ssa Antonietta Riccio

DETERMINAZIONE MOTIVATA DI CONCLUSIONE DELLA CONFERENZA DI SERVIZI DECISORIA

15/02/2022

COMUNE DI UGENTO

Procedimento:	IDVIA 663: Procedimento autorizzatorio unico regionale ex art. 27 - bis del d. lgs. 152/2006 e smi (PAUR)
Progetto:	POR-FESR 2014/2020 – ASSE VI “Tutela dell’ambiente e promozione delle risorse naturali e culturali” – Azione 6.6 “Interventi per la valorizzazione e fruizione del patrimonio naturale” FESR – Subazione 6.6.a “Interventi per la tutela e la valorizzazione di aree di attrazione naturale”. Riqualficazione integrata del paesaggio costiero di Ugento - Ambito di Lido Marini.
Tipologia:	D.Lgs. 152/2006 e ss.mm.ii - Parte II - All. IV 7.n L.R. 11/2001 e ss.mm.ii. - Elenco B.1 lettera B.1.e)
Autorità Comp.	VIA: Regione Puglia
Proponente:	Comune di Ugento

Il giorno **15 febbraio 2022** ore 15:00 si tiene la seduta di Conferenza dei Servizi decisoria, regolarmente convocata - ai sensi dell'art.14 co.2 e co.4 della L. 241/1990, dell'art. 27 - bis co. 7 del TUA e dell'art.15 della L.R. 11/2001 e smi - con nota prot. della Sezione Autorizzazioni Ambientali AOO_089/1258 del 04/02/2022, ai fini del conseguimento del provvedimento autorizzatorio unico regionale che comprenderà il provvedimento di VIA ed i titoli abilitativi necessari alla realizzazione e all'esercizio del progetto in epigrafe, in ossequio alle disposizioni dell'art. 27-bis del TUA.

Considerata la situazione contingente relativa all'emergenza sanitaria epidemiologica da COVID-19 in atto sull'intero territorio nazionale, nonché i contenuti delle disposizioni dei DPCM del 09/03/2020 e del 25/03/2020, la conferenza dei servizi si è svolta in modalità telematica con accesso da remoto con le modalità di partecipazione allegate alla nota di convocazione.

Presiede la Conferenza dei Servizi il dirigente *ad interim* della Sezione Autorizzazioni Ambientali, dott.ssa Antonietta Riccio.

Svolge la funzione di segretario verbalizzante, il responsabile del procedimento della Sezione Autorizzazioni Ambientali della Regione Puglia, arch. Lidia Alifano.

L'arch. Alifano effettua l'accertamento dei presenti rappresentando, che, con riferimento alle disposizioni che regolano le Conferenze di Servizi, ogni Ente o Amministrazione convocata partecipa alla Conferenza di Servizi attraverso un unico soggetto abilitato ad esprimere definitivamente e in modo univoco e vincolante la posizione dell'amministrazione stessa su tutte le decisioni di competenza della conferenza, anche indicando le modifiche progettuali eventualmente necessarie ai fini dell'assenso (art. 14 ter co.3 della L. 241/1990 e smi); qualora il rappresentante legale dell'Amministrazione sia assente, il soggetto partecipante in sostituzione di questi deve essere munito di formale provvedimento di delega dalla quale risulti l'attribuzione della competenza ad esprimere definitivamente la volontà dell'Ente rappresentato.

Risultano presenti alla odierna seduta:

- per il proponente Comune di Ugento:
 - ing. Alessandro Romano, RUP
 - Arch. Gianluca Andreassi, progettista
- Per la Regione Puglia – Servizio Autorità Idraulica:
 - Arch. Monica Camisa, funzionario

Il Responsabile del Procedimento apre i lavori della Conferenza informando i presenti delle modalità di conduzione della seduta in forma telematica, evidenziando l'obbligo, in chiusura, di sottoscrizione del

verbale attraverso l'apposizione di firma digitale su apposito modulo di lettura e conferma che sarà inviato a conclusione dei lavori.

Il Responsabile del Procedimento, preso atto delle presenze, avvia ufficialmente i lavori della conferenza:

- richiamando, preliminarmente, le disposizioni di cui all'art. 14 - ter (Conferenza simultanea) e art. 14 - quater (Decisione della Conferenza di Servizi) della L. 241/1990 e smi. L'odierna seduta di Conferenza di Servizi costituisce la seduta finale di CdS decisoria di cui al co. 7 dell'art. 27 bis del D.Lgs. 152/2006. Il termine di **novanta giorni** per la chiusura della CdS di cui al medesimo co.7. è **l'16/02/2022**.
- richiamando quanto disposto dall'art. 27 - bis co.1 del TUA, di seguito è riportato l'elenco delle autorizzazioni, intese, concessioni, licenze, pareri, concerti, nulla osta e assensi comunque denominati, necessari alla realizzazione e all'esercizio del progetto in epigrafe:

Ente	Provvedimento
REGIONE PUGLIA - Sezione Autorizzazioni Ambientali (Servizio VIA-VINCA)	VIA (comprensiva di V.I.)
Regione Puglia – Sezione Demanio E Patrimonio Servizio Demanio Marittimo	Nulla osta per opere che interessano temporaneamente il demanio marittimo, opere di ingegneria costiera e interventi di recupero o risanamento; parere preventivo vincolante reso all'AC al rilascio delle autorizzazioni ex art. 55 del codice della navigazione per l'esecuzione di nuove opere entro 30 m dal demanio marittimo o dal ciglio di terreni elevati sul mare
Regione Puglia, Sezione Tutela e Valorizzazione del Paesaggio	Autorizzazione paesaggistica e Accertamento di compatibilità paesaggistica
Regione Puglia – Sezione Mobilità sostenibile	
Regione puglia – Sezione Regionale di vigilanza	
Regione puglia – Sezione Risorse Idriche	
Regione puglia – Sezione Valorizzazione Territoriale	
Regione puglia – Sezione Turismo	
Regione puglia – Sezione Gestione sostenibile e tutela delle Risorse forestali e naturali	Nulla osta per interventi in aree sottoposte a vincolo idrogeologico; Autorizzazione al taglio di piante di interesse forestale
Sezione Attuazione dei programmi comunitari per l'agricoltura e la pesca	
Comando Regionale del Corpo Forestale dello Stato	

Provincia di Lecce	
Agenzia Regionale per la prevenzione e la protezione dell'ambiente della Puglia (ARPA)	
Autorità di bacino distrettuale dell'Appennino Meridionale	Parere preventivo vincolante di compatibilità con il Piano di Bacino -Stralcio Assetto Idrogeologico (PAI)
Soprintendenza Archeologia, Belle arti e Paesaggio per le province di Brindisi, Lecce e Taranto	Verifica preventiva dell'interesse archeologico; Parere obbligatorio vincolante rilasciato nell'ambito del procedimento di autorizzazione paesaggistica
Autorità Idrica Pugliese	
Capitaneria di Porto di Gallipoli e Guardia Costiera	
Consorzio di Bonifica Ugento Li Foggi	Autorizzazione preventiva delle opere che interferiscono con i corsi d'acqua naturali o artificiali afferenti al demanio regionale, ramo bonifica, nella disponibilità del Consorzio
Comune di Salve (LE)	
Comune di Alliste (LE)	
Comune di Presicce (LE)	
ASL	Riscontro di Interferenze con servizi pubblici a rete, progetto di risoluzione e relativo cronoprogramma
Acquedotto Pugliese S.p.A.	
ANAS S.p.A.	
TERNA S.p.A.	
Rete Ferroviaria Italiana	
E-Distribuzione S.p.A.	
2i Rete Gas S.p.A.	
Vodafone SpA	
Telecom Italia	

Wind Tre SpA	
Comune di Ugento (LE)	Nulla osta preventivo e pareri endoprocedimentali (VIA, VINCA, parere AdB, conformità urbanistica, Polizia Locale) dell'Ente di Gestione del Parco Naturale Regionale "Litorale di Ugento"
Agenzia Demanio Marittimo - Regione Puglia	
Regione Puglia - Sezione Lavori Pubblici - Servizio Autorità Idraulica	
Regione Puglia -Sezione Urbanistica	
Regione Puglia Dipartimento Agricoltura, Sviluppo rurale ed ambientale Sezione Coordinamento Servizi Territoriali LE	
Regione Puglia - Servizio Difesa del Suolo e Rischio Sismico	
Regione Puglia - Sezione Autorizzazioni Ambientali-AIA/RIR	
Regione Puglia - Sezione Infrastrutture per la mobilità	
Regione Puglia - Sezione Ciclo Rifiuti E Bonifiche	

- ripercorrendo le principali scansioni procedurali - come di seguito compendiate:

A. Principali Scansioni Procedimentali

1. con nota rif. prot. 13719 del 18/05/2021, acquisita al prot. uff. AOO_089/7472 del 19/05/2021, il Comune di Ugento ha trasmesso istanza per l'avvio del procedimento di provvedimento autorizzatorio unico regionale ai sensi dell'art. 27bis del D.Lgs. 152/2006 relativa al progetto in oggetto;
2. con nota prot. n. AOO_089/8030 del 26/05/2021 è stata avviata la fase di verifica dell'adeguatezza e completezza della documentazione presentata dal proponente;
3. con pec del 31/05/2021, nota rif. prot. n.69233 del 31/05/2021 (prot. uff. AOO_089/8519 del 01/06/2021), **2i Rete Gas** ha comunicato che:"...relativamente alla zona d'interesse, la scrivente Società non ha alcuna installazione, riconducibile all'impianto di distribuzione del gas metano gestito nel Comune di Ugento (Le).....si esprime nulla osta all'esecuzione delle opere in argomento, per quanto di competenza";
4. con pec del 07/06/2021, nota rif. prot. n.45841 del 07/06/2021, (prot. uff. AOO_089/8711 del 07/06/2021), **Terna Rete Italia** ha comunicato che:"...nella zona da voi evidenziata non vi è presenza di alcun elettrodotto AT aereo o in cavo interrato di nostra competenza";
5. con pec del 08/06/2021, nota rif. prot. n.2684 del 08/06/21 (prot. uff. AOO_089/8818 del 08/06/2021), **Rete Ferroviaria Italiana** ha comunicato che: "...non si riscontra alcuna interferenza con la linea ferroviaria ricadente nella giurisdizione di questa Direzione....";

6. con nota prot. n.11109 del 15/06/2021 (prot. uff. AOO_089/9397 del 16/06/2021) la **Regione Puglia – Servizio Demanio Costiero e Portuale** ha richiesto integrazioni comunicando che: *"....Per quanto attiene specificatamente agli aspetti demaniali marittimi, l'esecuzione degli interventi proposti dovrà essere legittimata dall'acquisizione dei titoli demaniali di cui agli artt 34 a 55 cod. nav. Pertanto, ai fini della verifica della completezza documentale nell'ambito del procedimento di PAUR, e salvo diverso avviso della competente Autorità marittima, si ritiene opportuno acquisire le istanze demaniali marittime su appositi modelli SID, necessarie per l'attivazione presso la Capitaneria di Porto dei procedimenti ex artt. 34 e 55 cod. nav. Inoltre, con riferimento all'esercizio delle funzioni amministrative sul demanio marittimo di cui all'art. 6 comma 3 della L.R. 17/2015, si rammenta che resta in capo all'Amministrazione comunale valutare la sospensione dell'efficacia delle concessioni demaniali marittime le cui aree, come rilevato negli elaborati di progetto, sono interessate dagli interventi in questione, per il periodo strettamente necessario alla realizzazione degli stessi"*
7. con nota prot. n. 9359 del 16/06/2021 (prot. uff. AOO_089/9339 del 16/06/2021) la **Regione Puglia – Sezione Lavori Pubblici – Struttura Tecnica LL.PP. di Lecce -Servizio Autorità Idraulica** ha richiesto integrazioni attraverso la produzione *".....di elaborati progettuali di dettaglio ad una scala tale da identificare gli interventi proposti tenendo in considerazione quanto dispone il R.D. 25. 7. 1904 nr. 523 art. 96 comma f che disciplina i lavori vietati e le direttive della D.G.R. 1675 del 08/10/2020 rispetto alla fascia denominata "Alveo fluviale in modellamento attivo";*
8. con nota prot. n.17702 del 21/06/2021 (prot. uff. AOO_089/9600 del 21/06/2021), la **Capitaneria di Porto di Gallipoli** ha trasmesso il proprio contributo comunicando che: *"...conferma il parere reso con il Foglio in prosecuzione....prot. 10457 del 21.04.2020..."* nel quale, facendo riferimento alla richiesta di parere del Comune di Ugento n. 6376 del 27/03/2020 riguardante l'art. 55 del C.N., comunica che *"...l'intervento non rientra espressamente nella fattispecie prevista dall'art. 55 del C.N. Corre l'obbligo inoltre precisare che la maggior parte degli interventi da realizzare ricadono sul demanio marittimo per i quali sarà necessario da parte di codesta Civica Amministrazione richiedere la consegna delle aree interessate con l'istituto della consegna ex art. 34 del Codice della Navigazione";*
9. con nota prot. n. 18464 del 25/06/2021 (prot. uff. AOO_089/9876 del 25/06/2021) l'**Autorità di Bacino Distrettuale dell'Appennino Meridionale** ha trasmesso il proprio nulla osta alla realizzazione degli interventi con prescrizioni, richiamando, altresì, le raccomandazioni espresse con la nota prot. n.9587 del 21/05/2020, in riferimento agli aspetti connessi alle *"Linee guida per la individuazione degli interventi tesi a mitigare le situazioni di maggiore criticità delle coste basse pugliesi";*
10. con nota prot. AOO_089/9906 del 28/06/2021, la **Sezione Autorizzazioni Ambientali** ha trasmesso gli esiti della fase di cui innanzi invitando il proponente a trasmettere la documentazione integrativa entro i successivi 30 giorni;
11. con nota prot. n. 1345 del 29/06/2021 (prot. uff. AOO_089/10024 del 29/06/2021) la **Regione Puglia - Sezione Mobilità Sostenibile e Vigilanza TPL** ha richiesto integrazioni documentali evidenziando che, *"...in merito alla realizzazione della pista ciclabile a doppio senso di marcia nell'ambito di Lido Marini (...) la stessa coincide in un tratto con il percorso della Ciclovía dei Tre Mari, prevista all'interno del Piano Regionale della Mobilità Ciclistica (PRMC), adottato con Deliberazione della Giunta Regionale n. 177 del 17/02/2020.....Pertanto, si invita ad integrare la documentazione progettuale completando gli elaborati grafici con l'indicazione delle dimensioni nelle sezioni.";*
12. con nota prot. 18673 del 09/07/2021 (prot. uff. AOO_089/10580 del 13/07/2021), il **Comune di Ugento** ha trasmesso il link dal quale effettuare il download della documentazione integrativa richiesta ;
13. con nota prot. AOO_089/10757 del 16/07/2021 la **Sezione Autorizzazioni Ambientali** ha dato avvio alla fase di pubblicazione e ha convocato per il 27/07/2021 la CdS istruttoria prevista dalla l'art. 15 della L.R. 11/01.;

14. con nota prot. n. 8702 del 19/07/2021 (prot. Uff. AOO_089/10903 del 20/07/2021), la **Regione Puglia – Sezione Urbanistica** ha evidenziato che "*...con riferimento agli interventi previsti dal progetto in oggetto, non si rilevano profili di competenza limitatamente agli aspetti urbanistici, fatti salvi eventuali vincoli demaniali di uso civico, per i quali si esprime il Servizio competente*";
15. In data 27/07/2021 si è tenuta la Conferenza dei Servizi istruttoria prevista dalla l'art. 15 della L.R. 11/01, convocata con nota prot. AOO_089/10757 del 16/07/2021, all'interno della quale si è data lettura dei pareri pervenuti. Il verbale di cui alla nota prot. n. 11502 del 30/07/2021 e i relativi allegati sono stati pubblicati sul portale ambientale a partire dal 10/08/2021.
16. Nella seduta del 28/07/2021 il **Comitato VIA** ha esaminato la pratica e ha ritenuto di richiedere documentazione integrativa con il parere prot.AOO_089/11359 del 28/07/2021, subordinando, pertanto la formulazione del parere, al ricevimento ed alla conseguente valutazione della richiesta documentazione integrativa;
17. con nota prot. n.1623 del 29/07/2021 (prot. uff. AOO_089/11630 del 03/08/2021) la **Regione Puglia - Sezione Mobilità Sostenibile e Vigilanza TPL** ha "*...confermato quanto inviato con nota AOO_184/PROT/29/06/2021/0001345.*" che richiama e, pertanto, ha richiesto integrazioni documentali evidenziando che, "*...in merito alla realizzazione della pista ciclabile a doppio senso di marcia nell'ambito di Lido Marini (...) la stessa coincide in un tratto con il percorso della Ciclovia dei Tre Mari, prevista all'interno del Piano Regionale della Mobilità Ciclistica (PRMC), adottato con Deliberazione della Giunta Regionale n. 177 del 17/02/2020.....Pertanto, si invita ad integrare la documentazione progettuale completando gli elaborati grafici con l'indicazione delle dimensioni nelle sezioni.*";
18. con nota prot. n.3812 del 30/07/2021 (prot. Uff. AOO_089/11531 del 30/07/2021) l'**Autorità Idrica Pugliese (AIP)** ha preso atto dalla documentazione in atti, rappresentando che "*questa Autorità, per quanto nella competenza del Servizio Idrico Integrato regionale, non ravvisa motivi ostativi per l'intervento in oggetto, a condizione che vengano esplicitate le eventuali interferenze tra gli interventi in progetto e le opere del Servizio Idrico Integrato. Trattandosi di un livello di progettazione definitiva ed esecutiva (...), si chiede pertanto un approfondimento circa le eventuali interferenze e, qualora presenti, le modalità di risoluzione delle stesse, di concerto con il Gestore Acquedotto Pugliese S.p.A. che legge in conoscenza.*";
19. con nota prot. n. 22324 del 03/08/2021 (prot. Uff. AOO_089/11631 del 03/08/2021), l'**Autorità di Bacino Distrettuale dell'Appennino Meridionale** ha confermato l'espressione del nulla osta con prescrizioni di cui alla nota n.18464 del 25/06/2021 e ha richiamato le raccomandazioni "*...già espresse con nota prot. n. 9587 del 21/05/2020 - in riferimento agli aspetti connessi alle "Linee guida per la individuazione degli interventi tesi a mitigare le situazioni di maggiore criticità delle coste basse pugliesi.*";
20. con nota prot. n.10335 del 01/09/2021 (prot. Uff. AOO_089/13091 del 13/09/2021) la **Regione Puglia – Sezione Risorse Idriche** ha comunicato che "*...non ravvisa elementi ostativi all'intervento proposto ed **esprime parere favorevole alla realizzazione dello stesso**, limitatamente agli aspetti strettamente di competenza, avendo cura, durante la esecuzione dei lavori, di garantire la protezione della falda acquifera*";
21. al termine della fase di pubblicazione, con nota prot. AOO_089/13388 del 17/09/2021 la **Sezione Autorizzazioni Ambientali** ha trasmesso al proponente le richieste di integrazioni pervenute da parte del Comitato VIA con il parere prot. AOO_089/11359 del 28/07/2021 e i contributi/richieste pervenuti dagli Enti, assegnando un termine di 30 giorni per la trasmissione della documentazione integrativa richiesta.
22. con nota prot. n. 26069 del 07/10/2021 (prot. Uff. AOO_089/14791 del 13/10/2021), il **Comune di Ugento** ha trasmesso la documentazione integrativa richiesta dagli Enti e dal Comitato VIA;
23. con nota prot. AOO_089/15143 del 21/10/2021 la **Sezione Autorizzazioni Ambientali** ha comunicato agli Enti l'avvenuta pubblicazione della documentazione integrativa e ha convocato seduta di **Conferenza di Servizi Decisoria** ex art.14 co.2 e co.4 della l. 241/1990 e smi per il giorno 18/11/2021, ore 11:00;

24. con nota prot. n. 19204 del 12/11/2021 (prot. Uff. AOO_089/16402 del 12/11/2021), la **Regione Puglia - Sezione Demanio e Patrimonio - Servizio Demanio Costiero e Portuale** ha confermato l'assenza di profili di criticità come già riportato nella nota rif. prot. n.11109 del 15/06/2021, che richiama integralmente *"..anche per gli adempimenti amministrativi in capo al Comune, osservando che gli interventi risultano coerenti con le previsioni dell'Art. 7 delle Norme Tecniche di Attuazione (NTA) del Piano Regionale delle Caste (PRC)".* Segnala, tuttavia *"..a beneficio delle amministrazioni procedenti, che fra la documentazione disponibile non si sono rinvenuti i documenti afferenti al procedimento ex art. 34 cod. nav., di competenza della Capitaneria di Porto di Gallipoli alla quale si rimettono eventuali determinazioni in merito";*
25. con nota prot. n. 29349 del 12.11.2021 (prot. Uff. AOO_089/16399 del 12/11/2021), il **Comune di Ugento** ha trasmesso integrazioni volontarie, relative all'aggiornamento dello Studio di incidenza;
26. nella seduta del 16.11.2021 il **Comitato Regionale per la VIA** ha espresso parere FAVOREVOLE, subordinato alle condizioni indicato nello stesso, rif. prot. AOO_089/16573 del 16/11/2021;
27. con nota prot. n. 10979 del 17/11/2021 (prot. Uff. AOO_089/16687 del 17/11/2021), la **Regione Puglia - Sezione Tutela e Valorizzazione del paesaggio** ha trasmesso la Relazione Tecnica Illustrativa e la Proposta di accoglimento della domanda, nell'ambito del procedimento di autorizzazione paesaggistica ai sensi dell'art. 146 del D.Lgs. 42/2004 e degli artt. 90 e 91 delle NTA del PPTR, comunicando, nella citata proposta, che *"...propone di rilasciare, con le prescrizioni di seguito riportate, il provvedimento di autorizzazione paesaggistica ai sensi dell'art. 146 del D.Lgs. 42/2004 e degli artt. 90 e 91 delle NTA del PPTR, per il progetto..... Tale provvedimento, previa acquisizione del parere della competente Soprintendenza, sarà compreso, ai sensi dell'art. 27 bis comma 7 del D. Lgs. n. 152/2006, nel Provvedimento Autorizzatorio Unico Regionale....";*
28. Il giorno 18/11/2021 si è tenuta la prima seduta di CdS decisoria, all'interno della quale si è fatto il punto dello stato delle autorizzazioni da acquisire con il presente PAUR. Il Verbale della CdS e i relativi pareri allegati sono stati trasmessi con nota prot. AOO_089/16914 del 22/11/2021;
29. con nota prot. AOO_089/1258 del 04/02/2022 la **Sezione Autorizzazioni Ambientali** ha convocato l'ultima seduta di **Conferenza di Servizi decisoria** per il giorno 15/02/2022.

B. Contributi Istruttori/Osservazioni/Pareri

Il Responsabile del procedimento comunica che entro l'ora di convocazione della seduta sono pervenuti i seguenti contributi, allegati al presente verbale a farne parte integrante:

1. nota prot. n. 744562 del 23/11/2021 (prot. Uff. AOO_089/17009 del 23/11/2021) dell' **ANAS**;
2. nota prot. 31892 del 06.12.2021 ed integrazioni documentali (prot. Uff. AOO_089/17816 del 06/12/2022) trasmesse dal proponente **Comune di Ugento**, alla Capitaneria di Porto di Gallipoli al fine di perfezionare la procedura di consegna delle aree ai sensi dell'art. 34 del CN;
3. nota prot. n. 14825 del 17/12/2021 (prot. Uff. AOO_089/1300 del 04/02/2022) della **Soprintendenza Archeologica Belle Arti e Paesaggio per le province di Brindisi e Lecce**;
4. nota prot. 1420 del 15/02/2022 (prot. Uff. AOO_089/1819 del 15/02/2022) della **Regione Puglia - Sezione Tutela e Valorizzazione del Paesaggio**.

Si passa ad esaminare l'aggiornamento dei contributi pervenuti a far data dall'avvio della fase di pubblicazione, di cui di seguito è riportato un compendio con relativo stralcio, rimandando integralmente ai contenuti di ciascuno, che ai sensi e per gli effetti delle disposizioni di cui all'art.27 co.7 del d. lgs. 152/2006 e smi risultano pubblicati sul portale Ambiente della Regione Puglia.

1. Regione Puglia - Sezione Autorizzazioni Ambientali

VALUTAZIONE DI IMPATTO AMBIENTALE, VALUTAZIONE DI INCIDENZA

Nella seduta del 16/11/2021 il Comitato regionale per la VIA, valutata la documentazione VIA a corredo dell'istanza di PAUR e le successive integrazioni documentali ha espresso parere favorevole con prescrizioni alla realizzazione dell'intervento (parere prot. n. AOO_089/16573 del 16/11/2021).

Nella seduta di CdS del 18/11/2021, giusto verbale trasmesso agli enti coinvolti nel procedimento con nota prot. AOO_089/16914 del 22/11/2021, il proponente ha ritenuto le prescrizioni ottemperabili.

Con **Determinazione Dirigenziale n. 514 del 14/12/2021** è stato adottato il provvedimento di VIA subordinato al rispetto delle condizioni ambientali in esso contenute e riportate nell'Allegato 2 alla stessa Determina, di seguito richiamate:

n.	Determinazione Dirigenziale n.514 del 14/12/2021
1	Siano ottemperate le prescrizioni riportate negli elaborati progettuali;
2	Sia redatto un piano di monitoraggio post intervento, con riferimento, in particolare, all'evoluzione della linea di costa e del cordone dunare, da condividere con ARPA Puglia ai fini della relativa approvazione da parte dell'Agenzia;
3	Sia attuato il piano di monitoraggio approvato da ARPA Puglia.

2. Regione Puglia – Sezione Demanio E Patrimonio - Servizio Demanio Marittimo

Con nota prot. n. 19204 del 12/11/2021 il **Servizio Demanio Costiero e Portuale della Regione Puglia** ha confermato l'assenza di profili di criticità come già riportato nella nota in rif. b), che si intende qui integralmente richiamata anche per gli adempimenti amministrativi in capo al Comune, osservando che gli interventi risultano coerenti con le previsioni dell'Art. 7 delle Norme Tecniche di Attuazione (NTA) del Piano Regionale delle Coste (PRC). Tuttavia si segnala, a beneficio delle amministrazioni procedenti, che fra la documentazione disponibile non si sono rinvenuti i documenti afferenti al procedimento ex art. 34 cod. nav., di competenza della Capitaneria di Porto di Gallipoli alla quale si rimettono eventuali determinazioni in merito.

In riferimento alla suddetta procedura di consegna ex art. 34 cod. nav., nella seduta di conferenza di servizi del 18/11/2021, giusto verbale trasmesso agli enti coinvolti nel procedimento con nota prot. AOO_089/16914 del 22/11/2021, il proponente ha riferito "di aver già avviato la procedura con nota 17453 del 25/08/2020, e si impegna a trasmettere la relativa documentazione al fine di acquisire l'autorizzazione di competenza della Capitaneria di Porto nell'ambito del presente PAUR" e con nota rif. prot. n.31892 del 06/12/2021 (prot. Uff. AOO_089/17816 del 06/12/2022) ha trasmesso integrazioni documentali alla Capitaneria di Porto di Gallipoli al fine di perfezionare la procedura di consegna delle aree ai sensi dell'art. 34 del CN.

3. Regione Puglia, Sezione Tutela e Valorizzazione del Paesaggio

Con nota prot. n.10979 del 17/11/2021 (prot. Uff. AOO_089/16687 del 17/11/2021), la Regione Puglia - Sezione Tutela e Valorizzazione del paesaggio ha trasmesso la Relazione Tecnica Illustrativa e la Proposta di accoglimento della domanda, nell'ambito del procedimento di autorizzazione paesaggistica ai sensi dell'art. 146 del D.Lgs. 42/2004 e degli artt. 90 e 91 delle NTA del PPTR.

In riscontro alla convocazione dell'odierna seduta di CdS la Regione Puglia - Sezione Tutela e Valorizzazione del paesaggio ha trasmesso con nota prot. n. 1420 del 15/02/2022 il provvedimento di Autorizzazione Paesaggistica rilasciato con **DD n. 29 del 10/02/2022**, con le seguenti prescrizioni:

n.	DD n. 29 del 10/02/2022
1	siano evitate trasformazioni e rimozioni della vegetazione arborea o arbustiva in aree esterne a quelle di intervento;

2	al termine delle attività, sia assicurato lo smantellamento delle eventuali opere provvisorie e il ripristino dello stato dei luoghi.
3	l'area parcheggio sia progettata in continuità paesaggistica con gli interventi di rinaturalizzazione previsti includendo all'interno e ai margini con la strada carrabile la messa a dimora di alberature ombreggianti e siepi coerenti con il sistema retrodunale e l'habitat prevalente;
4	per la realizzazione dei manufatti, delle pedane, infopoint etc, dovranno essere utilizzati unicamente materiali di tipo naturale, privilegiando l'uso del legno certificato con finitura naturale per le pedane e le superfici in elevazione. Non siano utilizzati materiali quali: calcestruzzo, lapidei, laterizi, assemblati o realizzati a piè d'opera;
5	il previsto infopoint sia realizzato tramite una struttura amovibile;
6	tutti gli elementi di arredo urbano (cestini, sedute, rastrelliere e altro) dovranno essere sottoposti all'attenzione di questo Ufficio tramite l'invio delle schede tecniche degli stessi;
7	per quanto riguarda la segnaletica di nuovo impianto e i pannelli didattici e informativi, compatibilmente con la normativa di settore, si richiede di operare una scelta che riduca le sovrastrutture visive in favore di una percezione in minor misura mediata dei valori paesaggistici delle aree attraversate;
8	siano trasmessi elaborati di dettaglio e una restituzione grafica foto realistica degli spazi pubblici di progetto quali area gioco-svago, parcheggio-mercato etc.".

4. Regione Puglia – Sezione Mobilità sostenibile

Con nota rif. prot. n.1345 del 29/06/2021 (prot. uff. AOO_089/10024 del 29/06/2021) e successiva nota rif. prot. n.1623 del 29/07/2021 (prot. uff. AOO_089/11630 del 03/08/2021) di conferma della precedente, la **Regione Puglia - Sezione Mobilità Sostenibile e Vigilanza TPL** ha richiesto integrazioni documentali evidenziando che, *"...in merito alla realizzazione della pista ciclabile a doppio senso di marcia nell'ambito di Lido Marini (...) la stessa coincide in un tratto con il percorso della Ciclovía dei Tre Mari, prevista all'interno del Piano Regionale della Mobilità Ciclistica (PRMC), adottato con Deliberazione della Giunta Regionale n. 177 del 17/02/2020....Pertanto, si invita ad integrare la documentazione progettuale completando gli elaborati grafici con l'indicazione delle dimensioni nelle sezioni."*

Il rappresentante della **Regione Puglia – Sezione Mobilità sostenibile**, presente alla seduta di conferenza di servizi del 18/11/2021, giusto verbale trasmesso agli enti coinvolti nel procedimento con nota prot. AOO_089/16914 del 22/11/2021, ha riferito *"di aver verificato l'avvenuto assolvimento della richiesta effettuata nei documenti aggiornati presentati dal proponente. Pertanto, per quanto di competenza, esprime parere favorevole all'intervento"*.

5. Regione puglia – Sezione Regionale di vigilanza

Non risulta pervenuto nessun parere/autorizzazione.

6. Regione puglia – Sezione Risorse Idriche

Con nota rif. prot. n.10335 del 01/09/2021 (prot. Uff. AOO_089/13091 del 13/09/2021) la **Regione Puglia – Sezione Risorse Idriche** ha comunicato che *"...non ravvisa elementi ostativi all'intervento proposto ed esprime parere favorevole alla realizzazione dello stesso, limitatamente agli aspetti strettamente di competenza, avendo cura, durante la esecuzione dei lavori, di garantire la protezione della falda acquifera."*

7. Regione puglia – Sezione Valorizzazione Territoriale

Non risulta pervenuto nessun parere/autorizzazione.

8. Regione puglia – Sezione Turismo

Non risulta pervenuto nessun parere/autorizzazione.

9. Regione puglia – Sezione Gestione sostenibile e tutela delle Risorse forestali e naturali

Non risulta pervenuto nessun parere/autorizzazione.

10. Sezione Attuazione dei programmi comunitari per l'agricoltura e la pesca

Non risulta pervenuto nessun parere/autorizzazione.

11. Comando Regionale del Corpo Forestale dello Stato

Non risulta pervenuto nessun parere/autorizzazione.

12. Provincia di Lecce

Non risulta pervenuto nessun parere/autorizzazione.

13. Agenzia Regionale per la prevenzione e la protezione dell'ambiente della Puglia (ARPA)

Non risulta pervenuto nessun parere/autorizzazione.

14. Autorità di bacino distrettuale dell'Appennino Meridionale

Con nota rif. prot. n.22324 del 03/08/2021 (prot. Uff. AOO_089/11631 del 03/08/2021), l'**Autorità di Bacino Distrettuale dell'Appennino Meridionale** ha confermato il proprio nulla osta alla realizzazione degli interventi con le prescrizioni di cui alla nota rif.n.18464 del 25/06/2021 che si riportano nel seguito e richiama le raccomandazioni *"..già espresse con nota prot. n. 9587 del 21/05/2020 - in riferimento agli aspetti connessi alle "Linee guida per la individuazione degli interventi tesi a mitigare le situazioni di maggiore criticità delle coste basse pugliesi.." sotto indicate:*

n.	nota rif prot. n.18464 del 25/06/2021
1	non venga alterata in alcun modo la morfologia naturale dei luoghi soggetti alle tutele della pianificazione di bacino;
2	siano garantite adeguate condizioni di sicurezza in modo che i lavori si svolgano senza creare neppure temporaneamente, aumento dei livelli di pericolosità;
3	l'uso e la fruizione delle aree soggette alle tutele della pianificazione di bacino sia subordinata all'individuazione, adozione e attuazione di tutte le più idonee misure di protezione civile da parte degli enti preposti a tali attività, anche attraverso l'aggiornamento del piano comunale di protezione civile e del relativo sistema di monitoraggio e allerta, affinché sia assicurata la tutela della pubblica e privata incolumità in relazione ai pericoli idrogeologici presenti.

n.	nota rif.prot. n.9587 del 21/05/2020
4	sia verificato, almeno per eventi ordinari meteorologici e meteomarini, che per gli interventi di progetto, si possa ritenere garantita la permanenza per tempi coerenti con le finalità di progetto.
5	sia verificato che gli interventi comunque interferenti con il cordone dunare siano tali da non alterare gli equilibri della fascia dinamica della spiaggia (da determinare sulla base di adeguate valutazioni di carattere meteo-marino) al fine di escludere l'insorgenza di fenomeni di riflessione dell'onda e conseguenti azioni erosive nelle aree di spiaggia sottostanti indotte dagli interventi a farsi.
6	siano comunque previsti periodici monitoraggi delle aree dunali oggetto degli interventi per un lasso di tempo adeguato (almeno per 2 anni dalla ultimazione degli interventi e con cadenza stagionale e

	comunque a seguito di eventi meteorologici e meteomarinari significativi) al fine di verificare l'efficacia degli interventi in parola.
--	---

L'Autorità di Bacino demanda, inoltre, la verifica di ottemperanza delle prescrizioni impartite a carico del Responsabile del Procedimento Autorizzativo finale.

Nella seduta di conferenza di servizi del 18/11/2021, giusto verbale trasmesso agli enti coinvolti nel procedimento con nota prot. AOO_089/16914 del 22/11/2021, il Responsabile del Procedimento ha rammentato che: *"ai sensi e per gli effetti dell'art. 27-bis co. 9 del TUA, le condizioni e le misure supplementari relative ai titoli abilitativi rilasciati e puntualmente indicati nella Determinazione motivata di conclusione della conferenza di servizi, sono rinnovate e riesaminate, controllate e sanzionate con le modalità previste dalle relative disposizioni di settore da parte delle amministrazioni competenti per materia. Pertanto, tale verifica non può essere demandata ad altro Ente"*.

15. Soprintendenza Archeologia, Belle arti e Paesaggio per le province di Brindisi, Lecce e Taranto

Con nota rif. prot. n.14825 del 17/12/2021 (prot. Uff. AOO_089/1300 del 04/02/2022) il MIBACT ha espresso *parere favorevole alla realizzazione dell'intervento alle condizioni già prescritte con nota prot.n 12547 del 08.07.2020, che qui si intendono integralmente riportate, e alle ulteriori seguenti specifiche condizioni, tese a ottimizzare l'inserimento delle opere nel contesto e orientate al minor consumo di suolo:*

n.	nota rif. prot. n.14825 del 17/12/2021
1	l'area parcheggio sia progettata in continuità paesaggistica con gli interventi di rinaturalizzazione previsti includendo all'interno e ai margini con la strada carrabile la messa a dimora di alberature ombreggianti e siepi coerenti con il sistema retrodunale e l'habitat prevalente;
2	per la realizzazione dei manufatti, delle pedane, infopoint etc, dovranno essere utilizzati unicamente materiali di tipo naturale, privilegiando l'uso del legno certificato con finitura naturale per le pedane e le superfici in elevazione. Non siano utilizzati materiali quali: calcestruzzo, lapidei, laterizi, assemblati o realizzati a piè d'opera;
3	il previsto infopoint sia realizzato tramite una struttura amovibile;
4	tutti gli elementi di arredo urbano (cestini, sedute, rastrelliere e altro) dovranno essere sottoposti all'attenzione di questo Ufficio tramite l'invio delle schede tecniche degli stessi;
5	per quanto riguarda la segnaletica di nuovo impianto e i pannelli didattici e informativi, compatibilmente con la normativa di settore, si richiede di operare una scelta che riduca le sovrastrutture visive in favore di una percezione in minor misura mediata dei valori paesaggistici delle aree attraversate;
6	siano trasmessi elaborati di dettaglio e una restituzione grafica foto realistica degli spazi pubblici di progetto quali area gioco-svago, parcheggio-mercato etc.

16. Autorità Idrica Pugliese

Con nota rif. prot. n.3812 del 30/07/2021 (prot. Uff. AOO_089/11531 del 30/07/2021) l'**Autorità Idrica Pugliese (AIP)** ha preso atto dalla documentazione in atti, rappresentando che *" questa Autorità, per quanto nella competenza del Servizio Idrico Integrato regionale, non ravvisa motivi ostativi per l'intervento in oggetto, a condizione che vengano esplicitate le eventuali interferenze tra gli interventi in progetto e le opere del Servizio Idrico Integrato. Trattandosi di un livello di progettazione definitiva ed esecutiva (...), si chiede pertanto un approfondimento circa le eventuali interferenze e, qualora presenti, le modalità di risoluzione delle stesse, di concerto con il Gestore Acquedotto Pugliese S.p.A. che legge in conoscenza."*

Il progettista nella seduta di conferenza di servizi del 18/11/2021, giusto verbale trasmesso agli enti coinvolti nel procedimento con nota prot. AOO_089/16914 del 22/11/2021, ha riferito che *"non si riscontrano interferenze evidenti con le opere del Servizio Idrico Integrato, e che qualora dovessero emergere eventuali interferenze in fase esecutiva sarà cura del proponente interfacciarsi con AQP per la relativa risoluzione"*.

17. Capitaneria di Porto di Gallipoli e Guardia Costiera

Con nota rif. prot. n.17702 del 21/06/2021 (prot. uff. AOO_089/9600 del 21/06/2021), la **Capitaneria di Porto di Gallipoli** ha trasmesso il proprio parere comunicando che: "...conferma il parere reso con il Foglio in prosecuzione....prot. 10457 del 21.04.2020..." nel quale, facendo riferimento alla richiesta di parere del Comune di Ugento n. 6376 del 27/03/2020 riguardante l'art. 55 del C.N., comunica che "...l'intervento non rientra espressamente nella fattispecie prevista dall'art. 55 del C.N. Corre l'obbligo inoltre precisare che la maggior parte degli interventi da realizzare ricadono sul demanio marittimo per i quali sarà necessario da parte di codesta Civica Amministrazione richiedere la consegna delle aree interessate con l'istituto della consegna ex art. 34 del Codice della Navigazione".

In riferimento alla suddetta procedura di consegna ex art. 34 cod. nav., nella seduta di conferenza di servizi del 18/11/2021, giusto verbale trasmesso agli enti coinvolti nel procedimento con nota prot. AOO_089/16914 del 22/11/2021, il proponente ha ribadito "di aver già avviato la procedura con nota 17453 del 25/08/2020, e si impegna a trasmettere la relativa documentazione al fine di acquisire l'autorizzazione di competenza della Capitaneria di Porto nell'ambito del presente PAUR" e con nota rif. prot. n.31892 del 06/12/2021 (prot. Uff. AOO_089/17816 del 06/12/2022) ha trasmesso integrazioni documentali alla Capitaneria di Porto di Gallipoli al fine di perfezionare la procedura di consegna delle aree ai sensi dell'art. 34 del CN.

18. Consorzio di Bonifica Ugento Li Foggi

Non risulta pervenuto nessun parere/autorizzazione.

19. Comune di Salve (LE)

Non risulta pervenuto nessun parere/autorizzazione.

20. Comune di Alliste (LE)

Non risulta pervenuto nessun parere/autorizzazione.

21. Comune di Presicce (LE)

Non risulta pervenuto nessun parere/autorizzazione.

22. ASL LECCE

Non risulta pervenuto nessun parere/autorizzazione.

23. Acquedotto Pugliese S.p.A.

Non risulta pervenuto nessun parere/autorizzazione.

24. ANAS S.p.A.

Con nota rif. prot. n.744562 del 23/11/2021 (prot. Uff. AOO_089/17009 del 23/11/2021) **ANAS** ha comunicato che: "...avendo esaminato l'elaborato planimetrico si comunica che l'area interessata dall'intervento non interferisce con le Strade Statali di ns competenza, né, tantomeno le fasce di rispetto previste dal Codice della Strada.".

25. TERNA S.p.A.

Con nota rif. prot. n.45841 del 07/06/2021, (prot. uff. AOO_089/8711 del 07/06/2021), **Terna Rete Italia** ha comunicato che: "...nella zona da voi evidenziata non vi è presenza di alcun elettrodotto AT aereo o in cavo interrato di nostra competenza".

26. Rete Ferroviaria Italiana

Con nota rif. prot. n.2684 del 08/06/21 (prot. uff. AOO_089/8818 del 08/06/2021), **Rete Ferroviaria Italiana** ha comunicato che: "...non si riscontra alcuna interferenza con la linea ferroviaria ricadente nella giurisdizione di questa Direzione....";

27. E-Distribuzione S.p.A.

Non risulta pervenuto nessun parere/autorizzazione.

28. 2i Rete Gas S.p.A.

Con nota, rif. prot. n.69233 del 31/05/2021 (prot. uff. AOO_089/8519 del 01/06/2021), **Zi Rete Gas** ha comunicato che: "...relativamente alla zona d'interesse, la scrivente Società non ha alcuna installazione, riconducibile all'impianto di distribuzione del gas metano gestito nel Comune di Ugento (Le).....si esprime nulla osta all'esecuzione delle opere in argomento, per quanto di competenza".

29. Vodafone SpA

Non risulta pervenuto nessun parere/autorizzazione.

30. Telecom Italia

Non risulta pervenuto nessun parere/autorizzazione.

31. Wind Tre SpA

Non risulta pervenuto nessun parere/autorizzazione.

32. Comune di Ugento (LE)- Ente Gestore del Parco

Il proponente evidenzia di aver acquisito il parere dell'Ente Gestore del *Parco* prima dell'avvio del presente procedimento di PAUR, giusta nota 15158 del 22/07/2020.

Il RdP evidenzia che i pareri acquisiti prima dell'avvio del procedimento vanno comunque aggiornati.

33. Agenzia Demanio Marittimo - Regione Puglia

Non risulta pervenuto nessun parere/autorizzazione.

34. Regione Puglia - Sezione Lavori Pubblici - Struttura Tecnica LL.PP. di Lecce -Servizio Autorità Idraulica

Con nota prot. 9359 del 16/06/2021 (prot. uff. AOO_089/9339 del 16/06/2021) la **Regione Puglia – Sezione Lavori Pubblici – Struttura Tecnica LL.PP. di Lecce –Servizio Autorità Idraulica** ha richiesto integrazioni documentali "...di elaborati progettuali di dettaglio ad una scala tale da identificare gli interventi proposti tenendo in considerazione quanto dispone il R.D. 25. 7. 1904 nr. 523 art. 96 comma f che disciplina i lavori vietati e le direttive della D.G.R. 1675 del 08/10/2020 rispetto alla fascia denominata "Alveo fluviale in modellamento attivo".

Il proponente nella seduta di conferenza di servizi del 18/11/2021, giusto verbale trasmesso agli enti coinvolti nel procedimento con nota prot. AOO_089/16914 del 22/11/2021, ha riferito "di aver riscontrato alla richiesta di integrazioni con nota prot. 18673 del 9/7/2021".

Il rappresentante del Servizio Autorità Idraulica presente alla seduta evidenzia che le integrazioni trasmesse dal Comune di Ugento hanno risposto a quanto richiesto nella nota prot. 9359 del 16/06/2021 e pertanto esprime parere favorevole.

35. Regione Puglia -Sezione Urbanistica

Con nota rif. prot. n.8702 del 19/07/2021 (prot. Uff. AOO_089/10903 del 20/07/2021), la **Regione Puglia – Sezione Urbanistica** ha evidenziato che "...con riferimento agli interventi previsti dal progetto in oggetto, non si rilevano profili di competenza limitatamente agli aspetti urbanistici, fatti salvi eventuali vincoli demaniali di uso civico, per i quali si esprime il Servizio competente".

Il progettista nella seduta di conferenza di servizi del 18/11/2021, giusto verbale trasmesso agli enti coinvolti nel procedimento con nota prot. AOO_089/16914 del 22/11/2021, ha riferito che: "nel territorio comunale di Ugento non sono presenti vincoli di uso civico".

36. Regione Puglia Dipartimento Agricoltura, Sviluppo rurale ed ambientale Sezione Coordinamento Servizi Territoriali LE

Non risulta pervenuto nessun parere/autorizzazione.

37. Regione Puglia - Servizio Difesa del Suolo e Rischio Sismico

Non risulta pervenuto nessun parere/autorizzazione.

38. Regione Puglia - Sezione Autorizzazioni Ambientali-AIA/RIR

Non risulta pervenuto nessun parere/autorizzazione.

39. Regione Puglia - Sezione Infrastrutture per la mobilità

Non risulta pervenuto nessun parere/autorizzazione.

40. Regione Puglia - Sezione Ciclo Rifiuti E Bonifiche

Non risulta pervenuto nessun parere/autorizzazione.

Determinazioni della Conferenza di Servizi

La Conferenza di Servizi, richiamate le disposizioni di cui all'art. 14 co.4 della L. 241/1990 ed all'art. 27-bis TUA, informa che il verbale della seduta odierna costituisce determinazione motivata di conclusione della conferenza di servizi.

Conclusivamente, la CdS, dopo aver analiticamente ripercorso tutto l'iter procedimentale, visti i pareri favorevoli pervenuti e le prescrizioni indicate e registrando il silenzio del: Comando Regionale del Corpo Forestale dello Stato, Agenzia Regionale per la prevenzione e la protezione dell'ambiente della Puglia (ARPA), Consorzio di Bonifica Ugento Lì Foggi, Comune di Salve, Comune di Alliste, Comune di Presicce, ASL Lecce, Acquedotto Pugliese S.p.A., E-distribuzione S.p.A., Vodafone SpA, Telecom Italia, Wind Tre SpA, Provincia di Lecce, Regione Puglia Sezione Vigilanza Ambientale, Regione Puglia - Sezione Difesa del Suolo e Rischio Sismico, Regione Puglia Sezione Gestione Sostenibile e Tutela delle Risorse Forestali e Naturali, Regione Puglia Sezione Valorizzazione Territoriale, Regione Puglia Sezione Turismo, Regione Puglia – Sezione Attuazione dei programmi comunitari per l'agricoltura e la pesca, Regione Puglia Sezione Autorizzazioni Ambientali AIA/RIR, Regione Puglia Sezione Infrastrutture per la mobilità, Regione Puglia Sezione Ciclo Rifiuti e Bonifiche, Regione Puglia Agenzia Demanio Marittimo, Regione Puglia – Dipartimento Agricoltura, Sviluppo rurale ed ambientale- Sezione Coordinamento Servizi Territoriali LE, che, ancorché formalmente invitati a partecipare al procedimento non hanno fatto pervenire alcun contributo, **ritiene di poter concludere favorevolmente i propri lavori.**

Si precisa che il rispetto delle prescrizioni indicate dai vari enti che hanno partecipato al procedimento è nella piena responsabilità del Proponente e che l'onere di controllo spetta all'ente che ha indicato la prescrizione.

Le autorizzazioni acquisite nell'ambito del PAUR in oggetto ai fini della realizzazione e dell'esercizio dell'intervento sono le sotto-elencate:

Ente	Assenso/Autorizzazione
------	------------------------

REGIONE PUGLIA - Sezione Autorizzazioni Ambientali (Servizio VIA-VINCA)	VIA (comprensiva di V.I.)	Giudizio di compatibilità ambientale rilasciato con D.D. n. 514 del 14/12/2021 (ALLEGATO 1)
Regione Puglia – Sezione Demanio E Patrimonio	Nulla osta per opere che interessano temporaneamente il demanio marittimo, opere di ingegneria costiera e interventi di recupero o risanamento; parere preventivo vincolante reso all'AC al rilascio delle autorizzazioni ex art. 55 del codice della navigazione per l'esecuzione di nuove opere entro 30 m dal demanio marittimo o dal ciglio di terreni elevati sul mare	Nota rif. prot. n.11109 del 15/06/2021 Nota rif. prot. n.19204 del 12/11/2021 (ALLEGATO 2)
Regione Puglia, Sezione Tutela e Valorizzazione del Paesaggio	Autorizzazione paesaggistica e Accertamento di compatibilità paesaggistica	Autorizzazione Paesaggistica rilasciata con D.D. n. 29 del 10/02/2022 (ALLEGATO 3) Nota rif. prot. n.10979 del 17/11/2021
Soprintendenza Archeologia, Belle arti e Paesaggio per le province di Brindisi, Lecce e Taranto	Verifica preventiva dell'interesse archeologico; Parere obbligatorio vincolante rilasciato nell'ambito del procedimento di autorizzazione paesaggistica	Parere Favorevole con prescrizioni rif.prot. n.14825 del 17/12/2021 (ALLEGATO 4)
Regione Puglia – Sezione Mobilità sostenibile	parere	Parere favorevole espresso nella CdS del 18/11/2021
Regione puglia – Sezione Regionale di vigilanza		
Regione puglia – Sezione Risorse Idriche		Nota rif. prot. n.10335 del 01/09/2021 (ALLEGATO 5)
Regione puglia – Sezione Valorizzazione Territoriale		
Regione puglia – Sezione Turismo		
Regione puglia – Sezione Gestione sostenibile e tutela delle Risorse forestali e naturali	Nulla osta per interventi in aree sottoposte a vincolo idrogeologico; Autorizzazione al taglio di piante di interesse forestale	
Sezione Attuazione dei programmi comunitari per l'agricoltura e la pesca		
Comando Regionale del Corpo Forestale dello Stato		

Provincia di Lecce		
Agenzia Regionale per la prevenzione e la protezione dell'ambiente della Puglia (ARPA)		
Autorità di bacino distrettuale dell'Appennino Meridionale	Parere preventivo vincolante di compatibilità con il Piano di Bacino - Stralcio Assetto Idrogeologico (PAI)	Nota rif.prot. 18464 del 25/06/2021 Nota rif.prot. n.22324 del 03/08/2021 (ALLEGATO 6)
Autorità Idrica Pugliese		Nota rif. prot. n.3812 del 30/07/2021 (ALLEGATO 7)
Capitaneria di Porto di Gallipoli e Guardia Costiera		Nota rif.prot. n.17702 del 21/06/2021 (ALLEGATO 8)
Consorzio di Bonifica Ugento Li Foggi	Autorizzazione preventiva delle opere che interferiscono con i corsi d'acqua naturali o artificiali afferenti al demanio regionale, ramo bonifica, nella disponibilità del Consorzio	
Comune di Salve (LE)		
Comune di Alliste (LE)		
Comune di Presicce (LE)		
ASL Lecce	Riscontro di Interferenze con servizi pubblici a rete, progetto di risoluzione e relativo cronoprogramma	
Acquedotto Pugliese S.p.A.		
ANAS S.p.A.		Nota rif. prot. n.744562 del 23/11/2021 (ALLEGATO 9)
TERNA S.p.A.		Nota rif. prot. n.45841 del 07/06/2021 (ALLEGATO 10)
Rete Ferroviaria Italiana		Nota rif.prot. n.2684 del 08/06/21 (ALLEGATO 11)
E-Distribuzione S.p.A.		
2i Rete Gas S.p.A.		Nota rif.prot. n.69233 del 31/05/2021 (ALLEGATO 12)
Gestori telefonici		

Comune di Ugento (LE)	Nulla osta preventivo e pareri endoprocedimentali (VIA, VINCA, parere AdB, conformità urbanistica, Polizia Locale) dell'Ente di Gestione del Parco Naturale Regionale "Litorale di Ugento"	
Agenzia Demanio Marittimo - Regione Puglia		
Regione Puglia - Sezione Lavori Pubblici - Servizio Autorità Idraulica		Parere favorevole espresso in CdS del 15/02/2022
Regione Puglia -Sezione Urbanistica		Nota rif.prot. n.8702 del 19/07/2021 (ALLEGATO 13)
Regione Puglia Dipartimento Agricoltura, Sviluppo rurale ed ambientale Sezione Coordinamento Servizi Territoriali LE		
Regione Puglia - Servizio Difesa del Suolo e Rischio Sismico		
Regione Puglia - Sezione Autorizzazioni Ambientali- AIA/RIR		
Regione Puglia - Sezione Infrastrutture per la mobilità		
Regione Puglia - Sezione Ciclo Rifiuti E Bonifiche		

La seduta della CdS si ritiene conclusa all'ora indicata dalla sottoscrizione digitale.

Il presente verbale viene emesso in forma di documento informatico ex D. Lgs. 82/2005 e smi, firmato digitalmente ai sensi del testo unico D.P.R. 28 dicembre 2000, n. 445, del D.Lgs. 7 marzo 2005, n. 82 e norme collegate.

Si dà atto che, attese le modalità di svolgimento mediante videoconferenza della seduta, i componenti provvedono all'apposizione della propria firma sul verbale in formato digitale mediante la trasmissione di apposita dichiarazione.

Firmato digitalmente

Il Responsabile del Procedimento

Arch. Lidia Alifano





**REGIONE
PUGLIA**

**DIPARTIMENTO AMBIENTE, PAESAGGIO e
QUALITA' URBANA**

SEZIONE AUTORIZZAZIONI AMBIENTALI

SERVIZIO VIA e VINCA

ATTO DIRIGENZIALE

**N. 514 del 14.12.2021
del Registro delle Determinazioni**

Codifica adempimenti L.R. 15/08 (trasparenza)	
Ufficio istruttore	<input type="checkbox"/> Sezione Autorizzazioni Ambientali <input checked="" type="checkbox"/> Servizio VIA e VinCA <input type="checkbox"/> Servizio AIA / RIR
Tipo materia	<input type="checkbox"/> PO FESR <input checked="" type="checkbox"/> Altro
D.Lgs. 33/2013	<input checked="" type="checkbox"/> SI <input type="checkbox"/> NO
Privacy	<input type="checkbox"/> SI <input checked="" type="checkbox"/> NO
Pubblicazione integrale	<input checked="" type="checkbox"/> SI <input type="checkbox"/> NO

Codice CIFRA: 089/DIR/2021/00514

OGGETTO: D.Lgs. 152/2006 e smi, L. 241/1990. Provvedimento conclusivo del procedimento di valutazione di impatto ambientale ricompreso nel procedimento **IDVIA 663** ex art. 27 - bis del TUA per il **Progetto POR-FESR 2014/2020 – ASSE VI “Tutela dell’ambiente e promozione delle risorse naturali e culturali” – Azione 6.6 “Interventi per la valorizzazione e fruizione del patrimonio naturale” FESR – Subazione 6.6.a “Interventi per la tutela e la valorizzazione di aree di attrazione naturale”**. Riqualficazione integrata del paesaggio costiero di Ugento - Ambito di Lido Marini.

Proponente: Comune di Ugento (LE).

L’anno 2021 addì 14 del mese di dicembre in Bari, nella sede della Sezione Autorizzazioni Ambientali,

LA DIRIGENTE a.i. del Servizio VIA e VinCA

VISTA la L.R. 4 febbraio 1997 n.7 "Norme in materia di organizzazione della Amministrazione Regionale" ed in particolare gli artt. 4 e 5.

**REGIONE
PUGLIA****DIPARTIMENTO AMBIENTE, PAESAGGIO e
QUALITA' URBANA
SEZIONE AUTORIZZAZIONI AMBIENTALI
SERVIZIO VIA e VINCA**

VISTA la D.G.R. 28 luglio 1998 n. 3261, avente ad oggetto *"Separazione delle attività di direzione politica da quelle di gestione amministrativa. Direttiva alle strutture regionali"*.

VISTI gli artt. 14 e 16 del D.Lgs.30 marzo 2001, n. 165 *"Norme generali sull'ordinamento del lavoro alle dipendenze delle amministrazioni pubbliche"*.

VISTO l'art.18 del D.Lgs. 30 giugno 2003, n. 196 *"Codice in materia di protezione dei dati personali"* ed il Reg. 2016/679/UE.

VISTO l'art.32 della L. 18 giugno 2009 n.69 *"Disposizioni per lo sviluppo economico, la semplificazione, la competitività nonché in materia di processo civile"*.

VISTO il D. Lgs. n. 33 del 14/03/2013 recante *"Riordino della disciplina riguardante gli obblighi di pubblicità, trasparenza e diffusione delle informazioni da parte delle Pubbliche Amministrazioni"*;

VISTA la Determinazione Dirigenziale del Direttore del Personale della Regione Puglia n. 006/DIR/2020/0011 del 13/05/2020 di conferimento dell'incarico a.i. di Dirigente del Servizio VIA e Vinca della Sezione Autorizzazioni Ambientali alla dott.ssa Mariangela Lomastro;

VISTA la Determinazione Dirigenziale del Dirigente della Sezione Autorizzazioni Ambientali n. 089/DIR/2020/0176 del 28/05/2020 *"Atto di Organizzazione interna della Sezione Autorizzazioni Ambientali e Servizi afferenti"*;

VISTO il Decreto del Presidente della Giunta Regionale del 22 gennaio 2021 n. 22 avente oggetto Adozione Atto di Alta Organizzazione. Modello Organizzativo *"MAIA 2.0"*;

VISTA la DGR n. 85 del 22 gennaio 2021 avente ad oggetto: *"Revoca conferimento incarichi direzione Sez. Dipartimento G.R. deliberazione G.R. 25 febbraio 2020, n.211 e ulteriore proroga incarichi di direzione in essere delle Sezioni di Dipartimento della G.R. Atto di indirizzo al Direttore del Dipartimento Risorse Finanziarie e Strumentali, Personale ed Organizzazione per la ulteriore proroga degli incarichi di direzione dei Servizi strutture della G.R."*;

VISTA la Determina n.00002 del 28 gennaio 2021 codice cifra 006/DIR/2021/00002 avente oggetto: *Deliberazione della Giunta Regionale 22 gennaio 2021, n.85 "Revoca conferimento incarichi direzione Sez. Dipartimento G.R. deliberazione G.R. 25 febbraio 2020, n.211 e ulteriore proroga incarichi di direzione in essere delle Sezioni di Dipartimento della G.R. Atto di indirizzo al Direttore del Dipartimento Risorse Finanziarie e Strumentali, Personale ed Organizzazione per la ulteriore proroga degli incarichi di direzione in essere dei Servizi delle strutture della Giunta Regionale – Ulteriore proroga degli incarichi di dirigenti di Servizio"*;

VISTA la DGR n. 674 del 26 aprile 2021 avente ad oggetto: *"Decreto del Presidente della Giunta regionale 22 gennaio 2021, n. 22 "Modello Organizzativo Maia 2.0". Ulteriore proroga degli incarichi di direzione in essere delle Sezioni di Dipartimento della Giunta regionale. Atto di indirizzo al Direttore del Dipartimento Risorse Finanziarie e Strumentali, Personale ed Organizzazione per la ulteriore proroga degli incarichi di direzione in essere dei Servizi delle strutture della Giunta regionale"*;

**REGIONE
PUGLIA****DIPARTIMENTO AMBIENTE, PAESAGGIO e
QUALITA' URBANA****SEZIONE AUTORIZZAZIONI AMBIENTALI****SERVIZIO VIA e VINCA**

VISTA la Determina n. 00013 del 29 aprile 2021 codice cifra 006/DIR/2021/00013 avente ad oggetto: Deliberazione della Giunta regionale 26 aprile 2021, n. 674 ad oggetto "Decreto del Presidente della Giunta regionale 22 gennaio 2021, n. 22 "Modello Organizzativo Maia 2.0". Ulteriore proroga degli incarichi di direzione in essere delle Sezioni di Dipartimento della Giunta regionale. Atto di indirizzo al Direttore del Dipartimento Risorse Finanziarie e Strumentali, Personale ed Organizzazione per la ulteriore proroga degli incarichi di direzione in essere dei Servizi delle strutture della Giunta regionale." - Ulteriore proroga degli incarichi di dirigenti di Servizio;

VISTA la DGR n. 678 del 24 aprile 2021 avente ad oggetto: "Atto di Alta Organizzazione. Modello Organizzativo "MAIA 2.0". Conferimento incarichi di Direttore di Dipartimento Ambiente, Paesaggio e Qualità Urbana".

VISTA la DGR n. 1084 del 30 giugno 2021 avente ad oggetto: "Decreto del Presidente della Giunta regionale 22 gennaio 2021, n. 22 "Modello Organizzativo Maia 2.0". Ulteriore proroga degli incarichi di direzione in essere delle Sezioni di Dipartimento della Giunta regionale. Atto di indirizzo al Direttore del Dipartimento Personale ed Organizzazione per la ulteriore proroga degli incarichi di direzione in essere dei Servizi delle strutture della Giunta regionale.";

VISTA la Determina n. 00004 del 01 luglio 2021 codice cifra 013/DIR/2021/00004 avente ad oggetto: Deliberazione della Giunta regionale 30 giugno 2021, n. 1084, avente ad oggetto "Decreto del Presidente della Giunta regionale 22 gennaio 2021, n. 22 "Modello Organizzativo Maia 2.0". Ulteriore proroga degli incarichi di direzione in essere delle Sezioni di Dipartimento della Giunta regionale. Atto di indirizzo al Direttore del Dipartimento Personale e Organizzazione per la ulteriore proroga degli incarichi di direzione in essere dei Servizi delle strutture della Giunta regionale."- Ulteriore proroga degli incarichi di dirigenti di Servizio."

VISTA la DGR n. 1424 del 01 settembre 2021 avente ad oggetto: "Decreto del Presidente della Giunta regionale 22 gennaio 2021, n. 22 "Modello Organizzativo Maia 2.0". Ulteriore proroga degli incarichi di direzione in essere delle Sezioni di Dipartimento della Giunta regionale. Atto di indirizzo al Direttore del Dipartimento Personale ed Organizzazione per la ulteriore proroga degli incarichi di direzione in essere dei Servizi delle strutture della Giunta regionale.";

VISTA la Determina n. 00007 del 01 settembre 2021 codice cifra 013/DIR/2021/00007 avente ad oggetto: Deliberazione della Giunta regionale 01 settembre 2021, n. 1424, avente ad oggetto "Decreto del Presidente della Giunta regionale 22 gennaio 2021, n. 22 "Modello Organizzativo Maia 2.0". Ulteriore proroga degli incarichi di direzione in essere delle Sezioni di Dipartimento della Giunta regionale. Atto di indirizzo al Direttore del Dipartimento Personale e Organizzazione per la ulteriore proroga degli incarichi di direzione in essere dei Servizi delle strutture della Giunta regionale."- Ulteriore proroga degli incarichi di dirigenti di Servizio."

VISTA la Deliberazione della Giunta regionale 30 settembre 2021, n. 1576, avente ad oggetto "Conferimento incarichi di direzione delle Sezioni di Dipartimento ai sensi dell'articolo 22, comma 2, del decreto del Presidente della Giunta regionale 22 gennaio 2021 n. 22." con la quale la Giunta regionale ha conferito alla dott.ssa Antonietta Riccio l'incarico ad interim di dirigente della Sezione Autorizzazioni Ambientali;



**REGIONE
PUGLIA**

**DIPARTIMENTO AMBIENTE, PAESAGGIO e
QUALITA' URBANA
SEZIONE AUTORIZZAZIONI AMBIENTALI
SERVIZIO VIA e VINCA**

VISTA la Determina n. 00012 del 08 ottobre 2021 codice cifra 013/DIR/2021/00012 avente ad oggetto: seguito DGR 1576 del 30 settembre 2021 avente ad oggetto "Conferimento incarichi di direzione delle Sezioni di Dipartimento ai sensi dell'articolo 22, comma 2, del decreto del Presidente della Giunta regionale 22 gennaio 2021 n. 22."-Conferimento delle funzioni di dirigente *ad interim* dei vari Servizi;

VISTA la Determina n. 00020 del 04 novembre 2021 codice cifra 013/DIR/2021/00020 avente ad oggetto: "Conferimento delle funzioni di dirigente *ad interim* dei Servizi AIA-RIR e VIA-VINCA della Sezione Autorizzazioni Ambientali del Dipartimento Ambiente, Paesaggio e Qualità Urbana".

VISTI:

- la L. 7 agosto 1990 n.241 "Nuove norme in materia di procedimento amministrativo e di diritto di accesso ai documenti amministrativi" e s.m.i.;
- il D.Lgs. 3 aprile 2006 n.152 "Norme in materia ambientale" e s.m.i.;
- la L.R. 12 aprile 2001 n.11 "Norme sulla valutazione dell'impatto ambientale" e s.m.i.;
- la L.R. 14 giugno 2007 n.17 "Disposizioni in campo ambientale, anche in relazione al decentramento delle funzioni amministrative in materia ambientale" e s.m.i.;
- il R.R. 17 maggio 2018 n.07 "Regolamento per il funzionamento del Comitato Regionale per la Valutazione di Impatto Ambientale";
- il D.P.R. 13 giugno 2017, n. 120 "Regolamento recante la disciplina semplificata della gestione delle terre e rocce da scavo, ai sensi dell'articolo 8 del decreto-legge 12 settembre 2014, n. 133, convertito, con modificazioni, dalla legge 11 novembre 2014, n. 164" (G.U. n. 183 del 7 agosto 2017).

RICHIAMATI:

- del D. Lgs. 152/2006 e smi: l' art.5 co.1 lett.o); l'art.25 co.1, co.3 e co.4; l'art.10 co.3;
- della L.R. 11/2001e smi : l'art. 5 co.1, l'art.28 co.1, l'art.28 co.1 bislett.a);
- del R.R. 07/2008: l'art.3, l'art.4 co.1;
- l'art. 2 della L.241/1990.

EVIDENZIATO CHE:

- il Servizio VIA e VInCA della Sezione Autorizzazioni Ambientali della Regione Puglia è Autorità Competente all'adozione del Provvedimento di Valutazione di Impatto Ambientale nell'ambito del procedimento per il rilascio del Provvedimento Autorizzatorio Unico Regionale di cui all'art. 27bis del D.lgs. n. 152/2006 e smi.

PREMESSO CHE



**REGIONE
PUGLIA**

**DIPARTIMENTO AMBIENTE, PAESAGGIO e
QUALITA' URBANA**

SEZIONE AUTORIZZAZIONI AMBIENTALI

SERVIZIO VIA e VINCA

- con nota prot. 13719 del 18/05/2021, acquisita al prot. uff. AOO_089/7472 del 19/05/2021, il Comune di Ugento ha trasmesso istanza per l'avvio del procedimento di provvedimento autorizzatorio unico regionale ai sensi dell'art. 27bis del D.Lgs. 152/2006 relativa al progetto in oggetto.
- Con nota prot. n. AOO_089/8030 del 26/05/2021 è stata avviata la fase di verifica dell'adeguatezza e completezza della documentazione presentata dal proponente.
- Con nota prot. 11109 del 15/06/2021 (prot. uff. AOO_089/9397 del 16/06/2021) la Regione Puglia – Servizio Demanio Costiero e Portuale ha richiesto integrazioni.
- Con nota prot. 9359 del 16/06/2021 (prot. uff. AOO_089/9339 del 16/06/2021) la Regione Puglia – Sezione Lavori Pubblici – Autorità Idraulica ha richiesto integrazioni.
- Con nota prot. 18464 del 25/06/2021 (prot. uff. AOO_089/9876 del 25/06/2021) l'Autorità di Bacino Distrettuale dell'Appennino Meridionale ha trasmesso il proprio nulla osta, con prescrizioni.
- Con nota prot. AOO_089/9906 del 28/06/2021, la Sezione Autorizzazioni Ambientali ha trasmesso gli esiti della fase di cui innanzi invitando il proponente a trasmettere la documentazione integrativa entro i successivi 30 giorni.
- Con nota prot. 1345 del 29/06/2021 (prot. uff. AOO_089/10024 del 29/06/2021) la Regione Puglia - Sezione Mobilità e Vigilanza ha richiesto documentazione integrativa.
- Con pec del 09/07/2021 (prot. Uff. AOO_089/10580 del 13/07/2021) il Comune di Ugento ha trasmesso le integrazioni documentali richieste.
- Con nota prot. AOO_089/10757 del 16/07/2021 la Sezione Autorizzazioni Ambientali ha dato avvio alla fase di pubblicazione e ha convocato per il 27/07/2021 la CdS istruttoria prevista dalla l'art. 15 della L.R. 11/01.;
- Con nota prot. 8702 del 19/07/2021 (prot. Uff. AOO_089/10903 del 20/07/2021) la Regione Puglia – Sezione Urbanistica ha evidenziato che con riferimento agli interventi previsti dal progetto in oggetto, non si rilevano profili di competenza limitatamente agli aspetti urbanistici, fatti salvi eventuali vincoli demaniali di uso civico, per i quali si esprime il Servizio competente.
- In data 27/07/2021 si è tenuta la Conferenza dei Servizi istruttoria prevista dalla l'art. 15 della L.R. 11/01, all'interno della quale si è data lettura dei pareri pervenuti.
- Nella seduta del 28/07/2021 il Comitato VIA ha esaminato la pratica e ha ritenuto di richiedere documentazione integrativa con il parere prot. AOO_089/11539 del 28/07/2021.
- Con nota prot. 3812 del 30/07/2021 (prot. Uff. AOO_089/11531 del 30/07/2021) l'Autorità Idrica Pugliese (AIP) ha trasmesso il proprio nulla osta con prescrizioni.
- Con nota prot. 22324 del 03/08/2021 (prot. Uff. AOO_089/11631 del 03/08/2021) l'Autorità di Bacino Distrettuale dell'Appennino Meridionale ha ribadito il proprio nulla osta con prescrizioni.
- Con nota prot. 10335 del 01/09/2021 (prot. Uff. AOO_089/13091 del 13/09/2021) la Regione Puglia – Sezione Risorse Idriche ha trasmesso parere favorevole.



**REGIONE
PUGLIA**

**DIPARTIMENTO AMBIENTE, PAESAGGIO e
QUALITA' URBANA**

SEZIONE AUTORIZZAZIONI AMBIENTALI

SERVIZIO VIA e VINCA

- Al termine della fase di pubblicazione, con nota prot. AOO_089/13388 del 17/09/2021, la Sezione Autorizzazioni Ambientali ha trasmesso al proponente le richieste di integrazioni pervenute da parte del Comitato VIA con il parere prot. AOO_089/11539 del 28/07/2021 e i contributi/richieste pervenuti dagli Enti, assegnando un termine di 30 giorni per la trasmissione della documentazione integrativa richiesta.
- Con nota prot. nota prot. 26069 del 07/10/2021 (prot. Uff. AOO_089/14791 del 13/10/2021) il Comune di Ugento ha trasmesso la documentazione integrativa richiesta.
- Con nota prot. AOO_089/15143 del 21/10/2021 la Sezione Autorizzazioni Ambientali ha comunicato agli Enti l'avvenuta pubblicazione della documentazione integrativa e ha convocato seduta di Conferenza di Servizi Decisoria ex art.14 co.2 e co.4 della l. 241/1990 e smi per il giorno 18/11/2021, ore 11:00.
- Con nota prot. n. 19204 del 12/11/2021 (prot. Uff. AOO_089/16402 del 12/11/2021) la Regione Puglia - Sezione Demanio e Patrimonio - Servizio Demanio Costiero e Portuale ha comunicato di non rilevare profili di criticità per quanto riguarda la compatibilità con il PRC e ha comunicato che *fra la documentazione disponibile non si sono rinvenuti i documenti afferenti al procedimento ex art. 34 cod. nav., di competenza della Capitaneria di Porto di Gallipoli alla quale si rimettono eventuali determinazioni in merito.*
- Con nota prot. n. 29349 del 12/11/2021 (prot. Uff. AOO_089/16399 del 12/11/2021) il proponente Comune di Ugento, ha trasmesso integrazioni volontarie, ed in particolare un aggiornamento dello Studio di Incidenza;
- Con nota prot. n. 10979 del 17/11/2021 (prot. Uff. AOO_089/16687 del 17/11/2021) la Regione Puglia - Sezione Tutela e Valorizzazione del paesaggio ha trasmesso *Relazione tecnica illustrativa e proposta di accoglimento della domanda*, con prescrizioni.
- In data 18/11/2021 si è tenuta la Conferenza di servizi decisoria, all'interno della quale è stato fatto il punto sull'aggiornamento delle autorizzazioni da acquisire con il presente PAUR. Il verbale è stato trasmesso con nota prot. AOO_089/16914 del 22/11/2021.

CONSIDERATO CHE:

- Nella seduta del 16/11/2021 il Comitato regionale per la VIA, con parere prot. AOO_089/16573 del 16/11/2021 ha espresso il proprio parere definitivo di cui si riporta lo stralcio conclusivo:

“Valutazione di Incidenza

Con riferimento alla documentazione trasmessa ai fini della Valutazione di Incidenza, ascrivibile al Livello II (valutazione appropriata) del percorso logico decisionale che caratterizza la Vinca, richiamate le indicazioni di cui alla D.G.R. 1362/2018, si prende atto dell'integrazione da parte del soggetto proponente della documentazione di progetto con i contenuti minimi e le dichiarazioni previste dall'Allegato C alla parte seconda della suddetta DGR 1362/2018 e smi.;

Valutazione Piano di Utilizzo Terre e Rocce da scavo

In merito alla gestione delle terre e rocce da scavo, richiamate le indicazioni di cui al D.P.R. 120/2017, si prende atto dell'integrazione documentale e delle dichiarazioni presentate dal soggetto proponente circa la non applicabilità dello stesso.



**REGIONE
PUGLIA**

**DIPARTIMENTO AMBIENTE, PAESAGGIO e
QUALITA' URBANA**

SEZIONE AUTORIZZAZIONI AMBIENTALI

SERVIZIO VIA e VINCA

Resta inteso, in ogni caso, che nella eventuale fase di progettazione esecutiva, prima dell'inizio dei lavori e durante l'esecuzione degli stessi, qualora applicabile, dovranno essere rispettate le relative e specifiche prescrizioni di cui al D.P.R. 120/2017.

Valutazione di Impatto Ambientale

Premesso che il soggetto proponente ha integrato la documentazione di progetto riscontrando puntualmente alle osservazioni poste dal Comitato VIA a valle della seduta del 28/07/2021 (rif.documentoUgento_PaesaggiCostieri_Riscontro_Comitato VIA_Livello1.pdf e Ugento_PaesaggiCostieri_Studio Incidenza_Aggiornamento_11.2021.pdf).

In particolare, il soggetto proponente ha:

- chiarito l'oggetto dell'intervento;
- allegato studio d'incidenza aggiornato (novembre 2021);
- allegato format proponente di cui all'Allegato A della D.G.R. 1362/2018;
- inquadrato gli interventi in progetto in funzione degli obblighi previsti dal D.P.R. 120/2017;
- integrato la documentazione già consegnata con l'album "Documentazione fotografica";
- dichiarato che si impegnerà alla realizzazione di un monitoraggio post intervento, con riferimento, in particolare, all'evoluzione della linea di costa e del cordone dunare.

*Quindi, esaminata la documentazione, valutati gli studi trasmessi al fine della valutazione di impatto ambientale per gli interventi ivi proposti, richiamati i criteri per la Valutazione Ambientale di cui alla Parte II del D.Lgs. 152/2006, il Comitato formula il proprio parere di competenza ex art. 4 co.1 del R.R. 07/2018, ed esprime **parere FAVOREVOLE**, subordinato alle seguenti condizioni ambientali:*

- *prescrizioni riportate negli elaborati progettuali;*
 - *redazione di un piano di monitoraggio post intervento, con riferimento, in particolare, all'evoluzione della linea di costa e del cordone dunare, da condividere con ARPA Puglia ai fini della relativa approvazione da parte dell'Agenzia;*
 - *attuazione del piano di monitoraggio, approvato da ARPA Puglia.*
- Nel corso della seduta della Conferenza di Servizi decisoria del 18/11/2021 è stata data lettura del parere favorevole di compatibilità ambientale, reso dal Comitato VIA nella seduta del 16/11/2021 (AOO_089/16573 del 16/11/2021), e del Quadro delle Condizioni Ambientali.

In merito alle prescrizioni impartite dal Servizio VIA e Vinca il Proponente, così come si evince dal "Verbale della Seduta di Conferenza dei Servizi Decisoria in modalità sincrona del 16/11/2021" pubblicato sul Portale Ambientale della Regione Puglia a far data dal 19/11/2021, ha dichiarato di potersi ottemperare.

DATO ATTO CHE:

- tutta la documentazione afferente al procedimento amministrativo è conservata agli atti della Sezione Autorizzazioni Ambientali;



**REGIONE
PUGLIA**

**DIPARTIMENTO AMBIENTE, PAESAGGIO e
QUALITA' URBANA**

SEZIONE AUTORIZZAZIONI AMBIENTALI

SERVIZIO VIA e VINCA

- che ai sensi e per gli effetti dell'art. 24 co.3 del TUA *“Tutta la documentazione afferente al procedimento, nonché i risultati delle consultazioni svolte, le informazioni raccolte, le osservazioni e i pareri”* sono stati *“tempestivamente pubblicati”* sul sito web *“Il Portale Ambientale della Regione Puglia”*, come da date ivi riportate;
- ai sensi e per gli effetti dell'art. 24 co.1 del TUA, della presentazione dell'istanza, della pubblicazione della documentazione, nonché delle comunicazioni di cui all'articolo 23 è stata dato contestualmente specifico avviso al pubblico sul sito web *“Il Portale Ambientale della Regione Puglia”* - Sezione *“Avviso al Pubblico”*, come evincibile dal medesimo sito.

VALUTATA la documentazione progettuale acquisita agli atti del procedimento.

TENUTO DEBITAMENTE CONTO:

- dello studio di impatto ambientale e delle informazioni supplementari fornite dal Proponente con la documentazione integrativa acquisita agli atti del procedimento;
- dei risultati delle consultazioni svolte, delle informazioni raccolte e delle osservazioni e dei pareri ricevuti a norma dell'art.24 del TUA.

PRESO ATTO

- dei pareri delle Amministrazioni, degli enti territoriali e degli enti pubblici e delle osservazioni acquisite agli atti ai sensi e per gli effetti dell'art. 23 co.4 del TUA, tutti conservati presso la Sezione Autorizzazioni Ambientali e pubblicati/resi accessibili ex art. 23 co.4 del TUA;
- del parere definitivo espresso dal Comitato Reg.le VIA, acquisito al prot. della Sezione Autorizzazioni Ambientali n. AOO_089/16573 del 16/11/2021;
- degli esiti della Conferenza di Servizi decisoria di cui all'art. 27-bis, comma 4 del D.lgs. n. 152/2006 e ss. mm. ii. del 18/11/2021 convocata giusta nota prot. n. AOO_089/15143 del 21/10/2021;

VISTE:

- le scansioni procedurali svolte per il procedimento in epigrafe;
- l'attività istruttoria svolta dal Servizio VIA e VinCA della Regione Puglia;

RILEVATO che:

- ai sensi e per gli effetti dell'art. 8 co.4 del R.R.07/2018 *“I rappresentanti dell'Agenzia Regionale per la Protezione Ambientale Puglia, dell'Autorità di Bacino Distrettuale, dell'Azienda Sanitaria Locale territorialmente competente si esprimono per gli aspetti di merito dell'Ente dal quale sono designati, formalizzando il loro contributo in seno al Comitato. Tali contributi concorreranno alle valutazioni tecniche finali del Comitato e,*



**REGIONE
PUGLIA**

**DIPARTIMENTO AMBIENTE, PAESAGGIO e
QUALITA' URBANA**

SEZIONE AUTORIZZAZIONI AMBIENTALI

SERVIZIO VIA e VINCA

solo per la parte recepita da quest'ultimo, saranno considerati utili ai lavori della Conferenza di Servizi";

RITENUTO CHE, attese le scansioni procedurali svolte, **sussistono** i presupposti per procedere all'adozione del provvedimento espresso ex art.2 co.1 della L.241/1990 e smi, conclusivo del procedimento di valutazione di impatto ambientale ricompreso nel procedimento **IDVIA 663** ex art. 27 - bis del TUA, inerente al progetto in oggetto, proposto dal Comune di Ugento (LE)

Verifica ai sensi del D.Lgs. 196/2003 e s.m.i.e Reg. 2016/679/UE

Garanzia della riservatezza

La pubblicazione dell'atto all'albo, salve le garanzie previste dalla L. 241/90 e s.m.i. in tema di accesso ai documenti amministrativi, avviene nel rispetto della tutela della riservatezza dei cittadini, secondo quanto disposto dal D.Lgs. 196/2003, come modificato dal D. Lgs. n. 101/2018, in materia di protezione dei dati personali, nonché dal vigente Regolamento Regionale n. 5/2006 per il trattamento dei dati sensibili e giudiziari.

Ai fini della pubblicazione legale, l'atto destinato alla pubblicazione è redatto in modo da evitare la diffusione di dati personali identificativi non necessari, ovvero il riferimento a dati sensibili. Qualora tali dati fossero indispensabili per l'adozione dell'atto, essi sono trasferiti in documenti separati esplicitamente richiamati.

Non ricorrono gli obblighi di cui agli artt. 26 e 27 del D.Lgs. 14 marzo 2013 n. 33

Copertura finanziaria ai sensi della L.R. 28/2001 e s.m.i.

Il presente provvedimento non comporta implicazioni di natura finanziaria sia di entrata che di spesa e dallo stesso non deriva alcun onere a carico del bilancio regionale.

Tutto ciò premesso, ai sensi dell'art.25 e dell'art.27 - bis del D.Lgs. 3 aprile 2006 n.152 "Norme in materia ambientale" e s.m.i., della L.R. 11/2001 e smi e e dell'art. 2 co.1 della l. 241/1990 e smi, sulla scorta dell'istruttoria tecnica condotta, ai sensi del R.R. 22 giugno 2018 n.07, dal Comitato Regionale di V.I.A, di tutti i contributi espressi dagli Enti ed Amministrazioni a vario titolo coinvolti nel procedimento, dell'istruttoria amministrativa resa dal Servizio VIA e VinCA della Regione Puglia

DETERMINA

- che le considerazioni, prescrizioni, valutazioni esposte in narrativa, si intendono tutte integralmente riportate e trascritte e parte integrante del presente provvedimento.
- **di esprimere**, relativamente al progetto in epigrafe, presentato dal Comune di Ugento (LE), sulla scorta del parere del Comitato Reg.le VIA, di tutti i pareri e i contributi resi dai vari soggetti intervenuti nel corso del procedimento di VIA, delle scansioni procedurali compendiate e per le motivazioni/considerazioni/valutazioni in narrativa, **giudizio di compatibilità ambientale favorevole con le prescrizioni ed alle condizioni ambientali riportate nel "Quadro delle condizioni ambientali" per il Progetto POR-FESR 2014/2020 – ASSE VI "Tutela dell'ambiente e promozione delle risorse naturali e culturali" – Azione 6.6**



**REGIONE
PUGLIA**

**DIPARTIMENTO AMBIENTE, PAESAGGIO e
QUALITA' URBANA**

SEZIONE AUTORIZZAZIONI AMBIENTALI

SERVIZIO VIA e VINCA

*“Interventi per la valorizzazione e fruizione del patrimonio naturale” FESR – Subazione 6.6.a
“Interventi per la tutela e la valorizzazione di aree di attrazione naturale”. Riqualficazione
integrata del paesaggio costiero di Ugento - Ambito di Lido Marini, identificato dall'IDVIA
663;*

- che i seguenti allegati costituiscono parte integrante del presente provvedimento:
 - Allegato 1: Parere Comitato Reg.le VIA, prot. n. AOO_089/16573 del 16/11/2021;
 - Allegato 2: “*Quadro delle Condizioni Ambientali*”.
- di subordinare l'efficacia del presente provvedimento di VIA al rispetto:
 - delle indicazioni/informazioni/specifiche progettuali contenute nella documentazione acquisita agli atti del procedimento in epigrafe, a cui è riferita la presente determinazione;
 - delle condizioni ambientali riportate nell'allegato “*Quadro delle Condizioni Ambientali*”, la cui verifica di ottemperanza dovrà essere valutata e verificata - per quanto di propria competenza, ai sensi e per gli effetti dell'art.28 del 152/2006 e smi - dagli Enti ivi indicati per ciascuna prescrizione, che informeranno tempestivamente degli esiti della verifica, nonché per quanto previsto dalla vigente normativa, il Servizio VIA e VInCA della Sezione Autorizzazioni Ambientali della Regione Puglia.
- di porre a carico del Proponente l'onere di fornire espressa, puntuale e tempestiva evidenza alle Autorità competenti e agli Enti coinvolti nel procedimento del rispetto di tutte le prescrizioni, condizioni e precisazioni richiamate nel presente provvedimento e relativi allegati, espresse dai soggetti intervenuti.
- di prescrivere che il Proponente comunichi la data di avvio delle attività valutate con il presente atto a tutti gli Enti coinvolti nell'ambito del procedimento.
- di stabilire che il Proponente dovrà dimostrare la conformità delle opere realizzate e delle relative modalità di esecuzione alla proposta progettuale approvata, anche attraverso acquisizioni fotografiche che ne attestino tutte le fasi di realizzazione. La relativa documentazione prodotta, a firma di tecnico abilitato, dovrà essere trasmessa, per tutte le opere previste in progetto al Servizio VIA/VInCA della Regione Puglia e a tutte le Amministrazioni competenti e coinvolte nel procedimento per la verifica di coerenza con quanto assentito.
- di precisare che il presente provvedimento:
 - è condizionato alla legittimità dei provvedimenti e degli atti amministrativi connessi e presupposti, di competenza di altri Enti pubblici a ciò preposti;
 - fa salve, e quindi non comprende, le ulteriori prescrizioni, integrazioni o modificazioni relative ai successivi livelli di progettazione eventualmente introdotte dagli Enti competenti al rilascio di pareri e/o autorizzazioni per norma previsti,



**REGIONE
PUGLIA**

**DIPARTIMENTO AMBIENTE, PAESAGGIO e
QUALITA' URBANA**

SEZIONE AUTORIZZAZIONI AMBIENTALI

SERVIZIO VIA e VINCA

anche successivamente all'adozione del presente provvedimento, purché con lo stesso dichiarate compatibili dall'ente deputato al rilascio del titolo abilitativo finale;

- fa salve, e quindi non comprende, le ulteriori prescrizioni relative alla fase di esercizio introdotte dagli Enti competenti al rilascio di atti autorizzativi, comunque denominati, per norma previsti, anche successivamente all'adozione del presente provvedimento, purché con lo stesso dichiarate compatibili dall'ente deputato al rilascio del titolo autorizzativo;
- fa salve, e quindi non comprende, le ulteriori autorizzazioni, intese, concessioni, licenze, pareri, nulla osta e assensi in tema di patrimonio culturale e paesaggistico;
- fa salve, e quindi non comprende, le ulteriori autorizzazioni, intese, concessioni, licenze, pareri, nulla osta e assensi necessari per la realizzazione ed esercizio dell'intervento.

Il presente provvedimento, firmato digitalmente ai sensi del Testo Unico D.P.R. 28 dicembre 2000, n. 445 e del D.Lgs. 7 marzo 2005, n. 82, è immediatamente esecutivo:

- a) è trasmesso alla Sezione Autorizzazioni Ambientali per gli adempimenti conseguenti il procedimento ex art. 27-bis del TUA;
- b) è pubblicato all'Albo Telematico del sito www.regione.puglia.it per un periodo pari almeno dieci giorni, ai sensi dell'art. 7 ed 8 del L.R. n.15/2008 e per gli effetti di cui al comma 3 art. 20 DPGR n. 443/2015;
- c) è depositato nel sistema regionale di archiviazione Diogene, secondo le modalità di cui al punto 9 delle *Linee guida per la gestione degli atti Dirigenziali come documenti originali informatici con il sistema CIFRA1*;
- d) è trasmesso al Segretariato della Giunta Regionale, ai sensi dell'art. 6 comma quinto della L.R. n.7/97 e del Decreto del Presidente della G.R. n. 443/2015 .
- e) è pubblicato sul sito ufficiale della Regione Puglia, www.regione.puglia.it, Sezione Trasparenza, Provvedimenti dirigenti;
- f) è pubblicato sul BURP.



**REGIONE
PUGLIA**

**DIPARTIMENTO AMBIENTE, PAESAGGIO e
QUALITA' URBANA**

SEZIONE AUTORIZZAZIONI AMBIENTALI

SERVIZIO VIA e VINCA

Avverso la presente determinazione l'interessato, ai sensi dell'art. 3 comma 4 della L. 241/90 e ss.mm.ii., può proporre nei termini di legge dalla notifica dell'atto ricorso giurisdizionale amministrativo o, in alternativa, ricorso straordinario (ex D.P.R. 1199/1971).

Il dirigente a.i. del Servizio VIA/VInCA

Dott.ssa Antonietta Riccio



Riccio Antonietta
14.12.2021 17:26:13
GMT+00:00

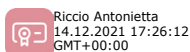
La sottoscritta attesta che il presente schema di provvedimento, predisposto ai fini dell'adozione da parte del Dirigente a.i. del Servizio VIA e VInCA, è conforme alle risultanze istruttorie ed alla normativa vigente.

Il Responsabile del Procedimento

Arch. Lidia Alifano



ALIFANO
LIDIA
14.12
.2021
11:50:37
UTC



Riccio Antonietta
14.12.2021 17:26:12
GMT+00:00

Prot. r_puglia/AOO_089-16/11/2021/16573



REGIONE
PUGLIA



ALIFANO
LIDIA
14.12.
.2021
11:51:51
UTC

Al Dirigente della Sezione Autorizzazioni Ambientali

SEDE

Parere espresso nella seduta del 16/11/2021-Parere finale

ai sensi del R.R. 22 giugno 2018, n. 7, pubblicato sul BURP n. 86 suppl. del 28/06/2018

Procedimento: IDVIA 663PAUR ex art. 27bis del D.Lgs. 152/2006 e ss.mm.ii.

VInCA: NO SI

sito Litorale di Ugento (IT9150009)

Piano di utilizzo delle terre e rocce da scavo: NO SI

Oggetto: Progetto di riqualificazione integrata del paesaggio costiero di Ugento - ambito di Lido Marini

Tipologia: D.Lgs. 152/2006 e ss.mm.ii - Parte II - All. IV 7.n - Opere costiere destinate a combattere l'erosione e lavori marittimi volti a modificare la costa, mediante la costruzione di dighe, moli ed altri lavori di difesa del mare;
L.R. 11/2001 e ss.mm.ii. - allegato B - elenco B.2 - lettera B.1.e) - Opere costiere destinate a combattere l'erosione e lavori marittimi volti a modificare la costa, mediante la costruzione di dighe, moli e altre opere marittime.

Autorità competente: Regione Puglia, ex art. 52 della L.R. 67/2017 (in quanto per il progetto in argomento è stata avanzata nei confronti della Regione Puglia domanda di finanziamento a valere su risorse pubbliche)

Proponente: Comune di Ugento (LE)



DESCRIZIONE DELL'INTERVENTO



Figura 1: Stralcio elaborato T03 (PIANIFICAZIONE SOVRAORDINATA, PREVISIONI URBANISTICHE E VINCOLI)

Come specificato dal proponente nell'elaborato "RELAZIONE ILLUSTRATIVA", l'area d'intervento "coincide con la porzione più meridionale del sistema costiero ugentino, nel tratto compreso tra Punta del Macolone e il confine comunale con il Comune di Salve, al cui interno si collocano un tratto di rilevante valore naturalistico compreso nel Parco Naturale Regionale "Litorale di Ugento" (costituito da una serie di bacini costieri di origine artificiale, realizzati nel periodo delle bonifiche) e il sistema insediativo costiero di Lido Marini".

Nello specifico, come riportato nel documento prima citato, il progetto si compone dei seguenti interventi:

INTERVENTI DI RINATURALIZZAZIONE

- recupero della **continuità del sistema dunare** ad ovest dell'insediamento costiero, attraverso interventi diversificati di rinaturalizzazione, di recupero e di ricostruzione del sistema dunare e di regolamentazione dell'accessibilità pedonale;
- recupero del **sistema dunare** in corrispondenza del lungomare – oggi in più punti compromesso dal calpestio e dall'accessibilità carrabile –, per un fronte di circa 80 ml e una superficie di circa 1.500 mq;
- rinaturalizzazione e recupero paesaggistico delle **aree libere al margine est** dell'insediamento costiero e regolamentazione dell'accessibilità e della sosta carrabile.

**INTERVENTI DI RECUPERO E DI VALORIZZAZIONE PAESAGGISTICA**

- **deimpermeabilizzazione dell'area di parcheggio** asfaltata, localizzata aridosso del cordone dunare (per un'estensione di circa 1.600 mq) e suariqualificazione quale **accesso privilegiato al bacino Spunderati Sud** immediatamente retrostante;
- **deimpermeabilizzazione dell'area di parcheggio** asfaltata localizzata a ridosso del cordone dunare (per un'estensione di circa 1.800 mq) e suariqualificazione quale **porta di accesso attrezzata al Parco naturale**;
- **recupero dell'area a parcheggio** (2.000 mq) localizzata sul waterfront dell'insediamento costiero e sua integrazione, quale **spazio pedonale**, nelridisegno del waterfront;
- **ridisegno funzionale e morfologico del waterfront di Lido Marini**, per un'estensione di circa 6.500 mq, integrando maggiormente il fronte mare e la spiaggia con il resto dell'insediamento, valorizzando le relazioni visive e funzionali con le aree libere limitrofe, riducendo lo spazio impermeabilizzato e l'occupazione della scogliera attraverso un arretramento delle aree attrezzate (recuperando alla naturalità circa 2.500 mq), prevedendo la rimozione di arredo urbano e strutture precarie incongrue, l'abbattimento delle barriere architettoniche, la conversione delle aree carrabili e delle aree a parcheggio in spazi verdi e pedonali;
- recupero e riqualificazione del prolungamento del lungomare, su entrambi i lati dello spazio centrale attrezzato, riducendo la sezione carrabile, eliminando i parcheggi su strada e inserendo una **pista ciclabile** a doppio senso di marcia con pavimentazione permeabile, connessa con i percorsi ciclabili ed escursionistici per la fruizione del Parco;
- qualificazione e regolamentazione dei **percorsi ciclabili ed escursionistici per la fruizione del Parco**.

INQUADRAMENTO NELL'AMBITO DELL'ITER PROCEDURALE

Il progetto in questione, per tipologia d'intervento, rientra tra quelli soggetti a procedura di verifica di assoggettabilità a VIA ex L.R. 11/2001 e ss.mm.ii. - allegato B - elenco B.1; pur tuttavia, essendo gli interventi parzialmente interferenti con un'area protetta (il Parco naturale Regionale "Litorale di Ugento") e del SIC Litorale di Ugento, il soggetto proponente lo ha sottoposto alla procedura di VIA ai sensi dell'art. 4, comma 3 della stessa legge regionale.



In particolare, in data **18/05/2021**, il proponente ha presentato all'Autorità competente (Regione Puglia, Dipartimento Mobilità, Qualità Urbana, Opere Pubbliche, Ecologia e Paesaggio, Sezione Autorizzazioni Ambientali) istanza per il rilascio del Provvedimento Autorizzatorio Unico Regionale (PAUR) ai sensi dell'art. 27bis del D.Lgs. 152/2006, comprendente il provvedimento di VIA e i titoli abilitativi rilasciati per la realizzazione e l'esercizio del progetto.

[...]

In data **28/07/2021**, con nota prot. AOO_089-28/07/2021/11359, è stato reso il parere espresso dal Comitato VIA nella seduta del 28/07/2021, in cui sono state richieste al sottoproponente integrazioni che, di seguito, si riportano.

Valutazione d'incidenza

Con riferimento alla documentazione trasmessa al fine della valutazione d'incidenza, richiama le indicazioni di cui all'art. 1362/2018, si ritiene che la descrizione e la caratterizzazione della proposta fornita dal Proponente non possa considerarsi completa. La documentazione deve essere redatta in conformità all'Allegato C della D.G.R. 1362/2018 e deve essere integrata con i contenuti del format proponente di cui all'Allegato A della stessa (riportando i riferimenti al sistema di classificazione delle pressioni, minacce e attività).


Valutazione Freno di Utilizzo Terre e Rete di acque

In merito alla gestione delle terre e delle acque, richiama la documentazione inviata dal proponente, richiama le indicazioni di cui al D.Lgs. 152/2006, si ritiene che sia necessario l'integrazione della stessa con specifici indicatori in merito.

Valutazione d'Impatto Ambientale

Esaminata tutta la documentazione progettuale trasmessa dal soggetto proponente al fine della VIA dell'intervento proposto, il Comitato - al fine della formulazione del proprio parere - ritiene che sia necessario che il proponente provveda ad integrare la documentazione prodotta con riferimenti ai seguenti argomenti:

- in merito alla nota prot. 089/2021 del 17/05/2021, con cui analizza alcuni interventi e finalizza la valutazione d'incidenza (tabella di sintesi 2531), ritiene che gli interventi descritti nel SA (datato aprile 2021) coincidono con quelli descritti nella relazione illustrativa (datata dicembre 2018), allegando l'oggetto dell'intervento;
- in merito alla valutazione d'incidenza, richiama i contenuti del format proponente di cui all'Allegato A della D.G.R. 1362/2018 nel SA (proportando, quindi, i riferimenti al sistema di classificazione delle pressioni, minacce e attività);
- in merito alla gestione delle terre e delle acque, richiama gli interventi in progetto in funzione degli obblighi previsti dal D.Lgs. 152/2006.



In data **07/10/2021**, con nota prot. 0026069, ed in data 12/11/2021, il soggetto proponente ha integrato gli elaborati trasmessi.

ELENCO ELABORATI ESAMINATI

Sono stati esaminati gli elaborati trasmessi dal soggetto proponente, pubblicati sul portale della Regione Puglia all'indirizzo <http://sit.puglia.it/portal/VIA/Elenchi/Procedure+VIA>, di cui al seguente elenco.

TITOLO ELABORATO	TIPO DOCUMENTO	NOME FILE	REV	DATA
RELAZIONE ILLUSTRATIVA	Relazione	Ugento_PaesaggiCostieri_Relazione_illustrativa.pdf	0	dicembre 2019
RELAZIONE PAESAGGISTICA	Relazione	Ugento_PaesaggiCostieri_Relazione_Paesaggistica.pdf	0	dicembre 2019
RELAZIONE SPECIALISTICA – ANALISI BOTANICO VEGETAZIONALE / ASPETTINATURALISTICI CONNESSI AL RECUPERO DEL SISTEMA DUNALE	Relazione	relazione_botanico-vegetazionale_dadamo_compressed.pdf	0	08 febbraio 2020
RELAZIONE SPECIALISTICA – RELAZIONE DI COMPATIBILITÀ GEOLOGICA, GEOMORFOLOGICA E GEOTECNICA	Relazione	Relazione_comp_pai_paesaggi_costieri_lido_marini.pdf	0	19 marzo 2020
COMPUTO METRICO ESTIMATIVO E QUADRO ECONOMICO	Documento	Ugento_PaesaggiCostieri_Computo_metrico_QE.pdf	0	dicembre 2019



	ELENCO PREZZI	Documento	Ugento_PaesaggiCostieri_Elenco_Prezzi.pdf	0	dicembre 2019
	CRONOPROGRAMMA	Documento	Ugento_PaesaggiCostieri_Cronogramma.pdf	0	dicembre 2019
	CAPITOLATO SPECIALE D'APPALTO E BOZZA DI CONTRATTO	Documento	Ugento_PaesaggiCostieri_SchemaContratto_CAPITOLATO.pdf	0	dicembre 2019
T01	INQUADRAMENTO TERRITORIALE E VALORI NATURALISTICI	Elaborato grafico	Paesaggi_Costieri_T01_compressed.pdf	0	dicembre 2019
T02	PIANO PAESAGGISTICO TERRITORIALE REGIONALE: STRUTTURE E COMPONENTI	Elaborato grafico	Paesaggi_Costieri_T02_compressed.pdf	0	dicembre 2019
T03	PIANIFICAZIONE SOVRAORDINATA, PREVISIONI URBANISTICHE E VINCOLI	Elaborato grafico	Paesaggi_Costieri_T03_compressed_1.pdf	0	dicembre 2019
T04	LE COERENZE ESTERNE E LO SCENARIO STRATEGICO DI PROGETTO	Elaborato grafico	Paesaggi_Costieri_T04_compressed.pdf	0	dicembre 2019
T05	LO SCENARIO DELLA RIGENERAZIONE: IL WATERFRONT, L'ACCESSIBILITÀ URBANA E IL SISTEMA DELLA SOSTA	Elaborato grafico	Paesaggi_Costieri_T05_compressed_1.pdf	0	dicembre 2019
T06	IL WATERFRONT: STATO DI FATTO	Elaborato grafico	Paesaggi_Costieri_T06_compressed.pdf	0	dicembre 2019
T07	IL WATERFRONT: GLI INTERVENTI	Elaborato grafico	Paesaggi_Costieri_T07_compressed.pdf	0	dicembre 2019
T08	IL WATERFRONT: IL PROGETTO DI RECUPERO E VALORIZZAZIONE	Elaborato grafico	Paesaggi_Costieri_T08_compressed.pdf	0	dicembre 2019
T09	IL WATERFRONT: IL PROGETTO DI RECUPERO E VALORIZZAZIONE - I MATERIALI E GLI USI	Elaborato grafico	Paesaggi_Costieri_T09_compressed.pdf	0	dicembre 2019
T10	IL WATERFRONT: GLI INTERVENTI DI RECUPERO E VALORIZZAZIONE - LE TERRAZZE	Elaborato grafico	Paesaggi_Costieri_T10_compressed.pdf	0	dicembre 2019
T11	IL WATERFRONT: GLI INTERVENTI DI RECUPERO E VALORIZZAZIONE - PARTICOLARI COSTRUTTIVI	Elaborato grafico	Paesaggi_Costieri_T11_compressed.pdf	0	dicembre 2019
T12	IL SISTEMA NATURALISTICO: STATO DI FATTO E CRITICITÀ	Elaborato grafico	Paesaggi_Costieri_T12_compressed.pdf	0	dicembre 2019



T13	IL SISTEMA NATURALISTICO: IL RECUPERO DEL SISTEMA DUNARE	Elaborato grafico	Paesaggi_Costieri_T13_multiscala_interventi_naturalistici_LOW.pdf	0	dicembre 2019
T14	IL SISTEMA NATURALISTICO: LA RIQUALIFICAZIONE DELL'ACCESSIBILITÀ ALLA COSTA	Elaborato grafico	Paesaggi_costieri_T14_compressed.pdf	0	dicembre 2019
	VALUTAZIONE DI IMPATTO AMBIENTALE (VIA) STUDIO DI IMPATTO AMBIENTALE	Relazione	B Relazione generale SIA.pdf	0	aprile 2021
	STUDIO DI INCIDENZA	Relazione	B Studio Incidenza.pdf	0	dicembre 2020
	VALUTAZIONE DI IMPATTO AMBIENTALE (VIA) SINTESI NON TECNICA	Relazione	C Sintesi non tecnica.pdf	0	aprile 2021
	AVVISO AL PUBBLICO	Documento	E avviso_pubblico_provvedimento_unico_27bis.pdf		
	SHAPEFILES				
T07 RE V	IL WATERFRONT: GLI INTERVENTI	Elaborato grafico	Paesaggi_Costieri_T07_REV_1000_interventi_Livello1.pdf		luglio 2021
T13 BIS	IL SISTEMA NATURALISTICO: IL RECUPERO DEL SISTEMA DUNARE	Elaborato grafico	PAESAG~2_Livello1.pdf		luglio 2021
	DOCUMENTAZIONE FOTOGRAFICA	Elaborato grafico	Ugento_PaesaggiCostieri_DocumentazioneFotografica_Livello1.pdf		
	SCREENING V.INC.A.	Documento	Ugento_PaesaggiCostieri_format_proponente_DGR1362_2018_Livello2.pdf		
	RISCONTRO COMMITATO VIA	Documento	Ugento_PaesaggiCostieri_Riscontro_Comitato VIA_Livello1.pdf		07/10/2021
	STUDIO D'INCIDENZA (AGGIORNAMENTO)	Relazione	Ugento_PaesaggiCostieri_Studio Incidenza_Aggiornamento_11.2021.pdf		novembre 2021

PARERI PERVENUTI

DATA RILASCIO	ENTE COMPETENTE	ENDOPROCEDIMENTO	ESITO	RIF.
27/03/2020	Ministero per i beni e le attività culturali e per il turismo Sovrintendenza Archeologica Belle Arti e Paesaggio per le Province di Brindisi Lecce e Taranto	AUTORIZZAZIONE ai sensi dell'art. 146 del D. Lgs. 42/2004	parere favorevole	Prot. 6357
07/04/2020	Comune di Ugento, Settore Lavori Pubblici e Manutenzione	PARERE DI COMPETENZA	parere favorevole con precisazioni	n. 0007320



21/05/2020	Autorità di Bacino Distrettuale dell'Appenino Meridionale	PARERE DI COMPETENZA	<p>parere di compatibilità in rapporto agli interventi di rinaturalizzazione con condizioni</p> <p>richiesta integrazioni per gli interventi di recupero e di valorizzazione paesaggistica</p>	prot. n. 9587/2020
29/05/2020	Regione Puglia, Dipartimento Agricoltura, Sviluppo Rurale e Ambientale, Sezione Coordinamento Servizi Territoriali, Servizio Territoriale LECCE	PARERE VINCOLO IDROGEOLOGICO	parere favorevole con precisazioni	0021871
31/05/2021	2i Rete Gas	PARERE DI COMPETENZA	nulla osta	U-2021-0069233
22/07/2020	Comune di Ugento	AUTORIZZAZIONE PAESAGGISTICA	Autorizzazione con condizioni	n. 25
22/07/2020	Ufficio di Gestione provvisorio del Parco Naturale Regionale "Litorale di Ugento"	NULLA OSTA ENTE PARCO	Nulla osta con precisazioni	prot. 15158
22/07/2020	Comune di Ugento, Ufficio Paesaggio	PARERE DI COMPATIBILITA' IDROGEOLOGICA	parere favorevole con condizioni	-
23/07/2020	Comune di Ugento, Area Polizia Locale	PARERE DI COMPETENZA	nulla osta	prot. 15297
30/07/2020	Consorzio di Bonifica Ugento e Li Foggi	PARERE DI COMPETENZA	parere favorevole con condizioni	0005120
03/03/2021	Autorità di Bacino Distrettuale dell'Appenino Meridionale	PARERE DI COMPETENZA	conferma quanto espresso con nota 9587 del 21/05/2020	prot. n. 6140/2021
27/04/2021	Autorità di Bacino Distrettuale dell'Appenino Meridionale	PARERE DI COMPETENZA	conferma quanto espresso con nota prot. n. 9587 del 21/05/2020, con nota prot. n. 6140 del 03/03/2021	Prot. n. 11929/2021
08/06/2021	RFI Rete Ferroviaria Italiana	PARERE DI COMPETENZA	comunicazione assenza interferenze con linea ferroviaria	21/0002684
15/06/2021	Regione Puglia, Dipartimento Bilancio, Affari Generali e Infrastrutture, Sezione Demanio e Patrimonio, Servizio Demanio Costiero e Portuale	PARERE DI COMPETENZA	rimando all'acquisizione dei titoli demaniali di cui agli artt. 34 e 35 del cod. nav.	AOO_108/PROT 0011109
15/06/2021	Regione Puglia, Affari Generali ed Infrastrutture, Sezione Lavori Pubblici, Struttura Tecnica LL.PP., sede di Lecce	PARERE DI COMPETENZA	richiesta integrazioni (elaborati progettuali di dettaglio ad una scala tale da identificare gli interventi proposti tenendo in considerazione quanto dispone	-



			il R.D. 25. 7. 1904 nr. 523 art. 96 comma fche disciplina i lavori vietati e le direttive della D.G.R. 1675 del 08/10/2020 rispetto alla fascia denominata "Alveo fluviale in modellamento attivo"	
21/06/2021	Ministero delle Infrastrutture e della Mobilità Sostenibili Capitaneria di Porto di Gallipoli	PARERE DI COMPETENZA	comunicazione che l'intervento non rientra espressamente nella fattispecie prevista dall'art. 55 del cod. nav.	U.0010457 prot. n. 03.03.05
-	Terna Rete Italia	PARERE DI COMPETENZA	comunicazione assenza elettrodotto AT aereo o in cavo interrato	-
29/06/2021	Regione Puglia, Dipartimento Mobilità, Sezione Mobilità Sostenibile e Vigilanza del Trasporto Pubblico Locale	PARERE DI COMPETENZA	richiesta integrazioni in merito alle dimensioni delle sezioni della pista ciclabile	-
19/07/2021	Regione Puglia, Dipartimento Ambiente, Paesaggio e Qualità Urbana, Sezione Urbanistica, Servizio Riqualificazione Urbana e Programmazione Negoziata	PARERE DI COMPETENZA	non si rilevano profili di competenza limitatamente agli aspetti urbanistici	AOO_079-19/07/2021/8702
30/07/2021	Autorità Idrica Pugliese	PARERE DI COMPETENZA	assenzamotivi ostativi per l'intervento in oggetto, a condizione che vengano esplicitate le eventuali interferenze tra gli interventi in progetto e le opere del Servizio Idrico Integrato	prot. n. 3812
03/08/2021	Autorità di Bacino Distrettuale dell'Appennino Meridionale	PARERE DI COMPETENZA	conferma quanto espresso connota n. 18464 del 25/06/2021 e con nota n. 9587 del 21/05/2020	prot. 22324/2021

VALUTAZIONI

Premesso che il soggetto proponente ha chiarito nella nota prot. 0026069 trasmessa in data 07/10/2021 che il progetto oggetto di studio è identico, in ogni sua parte, a quanto originariamente presentato, la valutazione di cui al presente parere è stata effettuata sul progetto nella sua interezza.



Valutazione di incidenza

Con riferimento alla documentazione trasmessa ai fini della Valutazione di Incidenza, ascrivibile al Livello II (valutazione appropriata) del percorso logico decisionale che caratterizza la VInCA, richiamate le indicazioni di cui alla D.G.R. 1362/2018, si prende atto dell'integrazione da parte del soggetto proponente della documentazione di progetto con i contenuti minimi e le dichiarazioni previste dall'Allegato C alla parte seconda della suddetta DGR 1362/2018 e smi.

Valutazione Piano di Utilizzo Terre e Rocce da scavo

In merito alla gestione delle terre e rocce da scavo, richiamate le indicazioni di cui al D.P.R. 120/2017, si prende atto dell'integrazione documentale e delle dichiarazioni presentate dal soggetto proponente circa la non applicabilità dello stesso.

Resta inteso, in ogni caso, che nella eventuale fase di progettazione esecutiva, prima dell'inizio dei lavori e durante l'esecuzione degli stessi, qualora applicabile, dovranno essere rispettate le relative e specifiche prescrizioni di cui al D.P.R. 120/2017.

Valutazione di Impatto Ambientale

Premesso che il soggetto proponente ha integrato la documentazione di progetto riscontrando puntualmente alle osservazioni poste dal Comitato VIA a valle della seduta del 28/07/2021 (rif.documentoUgento_PaesaggiCostieri_Riscontro_Comitato VIA_Livello1.pdf e Ugento_PaesaggiCostieri_Studio Incidenza_Aggiornamento_11.2021.pdf).

In particolare, il soggetto proponente ha:

- chiarito l'oggetto dell'intervento;
- allegato studio d'incidenza aggiornato (novembre 2021);
- allegato format proponente di cui all'Allegato A della D.G.R. 1362/2018;
- inquadrato gli interventi in progetto in funzione degli obblighi previsti dal D.P.R. 120/2017;
- integrato la documentazione già consegnata con l'album "Documentazione fotografica";
- dichiarato che si impegnerà alla realizzazione di un monitoraggio post intervento, con riferimento, in particolare, all'evoluzione della linea di costa e del cordone dunare.

Quindi, esaminata la documentazione, valutati gli studi trasmessi al fine della valutazione di impatto ambientale per gli interventi ivi proposti, richiamati i criteri per la Valutazione Ambientale di cui alla Parte II del D.Lgs. 152/2006, il Comitato formula il proprio parere di competenza ex art. 4



co.1 del R.R. 07/2018, ed esprime parere FAVOREVOLE, subordinato alle seguenti condizioni ambientali:

- prescrizioni riportate negli elaborati progettuali;
- redazione di un piano di monitoraggio post intervento, con riferimento, in particolare, all'evoluzione della linea di costa e del cordone dunare, da condividere con ARPA Puglia ai della relativa approvazione da parte dell'Agenzia;
- attuazione del piano di monitoraggio, approvato da ARPA Puglia.



I componenti del Comitato Reg.le VIA.

Si da atto che la presenza dei componenti è acclarata dalla relativa votazione nella colonna "CONCORDE o NON CONCORDE con il parere espresso" della tabella che segue e che la sottoscrizione del presente verbale da parte dei partecipanti, attese le modalità di svolgimento mediante videoconferenza della odierna seduta di Comitato, è resa mediante sottoscrizione e trasmissione di apposita dichiarazione, che costituirà un unicum con il presente parere, e che sarà agli atti del procedimento.

n.	Ambito di competenza	CONCORDE o NON CONCORDE con il parere espresso
1	Pianificazione territoriale e paesaggistica, tutela dei beni paesaggistici, culturali e ambientali -	-
2	Autorizzazione Integrata Ambientale, rischi di incidente rilevante, inquinamento acustico ed agenti fisici Ing. Michela Inversi	<input checked="" type="checkbox"/> CONCORDE <input type="checkbox"/> NON CONCORDE
3	Difesa del suolo Ing. Monica Gai	<input checked="" type="checkbox"/> CONCORDE <input type="checkbox"/> NON CONCORDE
4	Tutela delle risorse idriche Ing. Valeria Quartulli	<input checked="" type="checkbox"/> CONCORDE <input type="checkbox"/> NON CONCORDE
5	Lavori pubblici ed opere pubbliche Ing. Leonardo de Benedettis	<input checked="" type="checkbox"/> CONCORDE <input type="checkbox"/> NON CONCORDE
6	Urbanistica -	-
7	Infrastrutture per la mobilità Dott. Antonio Renna	<input checked="" type="checkbox"/> CONCORDE <input type="checkbox"/> NON CONCORDE
8	Rifiuti e bonifiche Ing. Angelo Michele Cecere	<input checked="" type="checkbox"/> CONCORDE <input type="checkbox"/> NON CONCORDE



	ASSET Ing. Maria Giovanna Altieri	<input checked="" type="checkbox"/> CONCORDE <input type="checkbox"/> NON CONCORDE
	Rappresentante della Direzione Scientifica ARPA Puglia	-
	Rappresentate del Dipartimento Ambientale Provincia componente territorialmente dell'ARPA	-
	Rappresentate dell'Autorità di Bacino distrettuale	-
	Rappresentante dell'Azienda Sanitaria Locale territorialmente competente	-
	Esperto in Architettura Arch. Giovanni Bellinvia	<input checked="" type="checkbox"/> CONCORDE <input type="checkbox"/> NON CONCORDE
	Esperto in Scienze marine Dott. Mario Imperatrice	<input checked="" type="checkbox"/> CONCORDE <input type="checkbox"/> NON CONCORDE
	Esperto in Scienze Ambientali Dott. Michele Bux	<input checked="" type="checkbox"/> CONCORDE <input type="checkbox"/> NON CONCORDE



**REGIONE
PUGLIA**

DIPARTIMENTO AMBIENTE, PAESAGGIO E QUALITA' URBANA
SEZIONE AUTORIZZAZIONI AMBIENTALI
SERVIZIO VIA, VINCA

ALLEGATO 2

QUADRO DELLE CONDIZIONI AMBIENTALI

Procedimento:	IDVIA 663: Procedimento autorizzatorio unico regionale ex art. 27 - bis del d. lgs. 152/2006 e smi (PAUR)
Progetto:	POR-FESR 2014/2020 – ASSE VI “Tutela dell’ambiente e promozione delle risorse naturali e culturali” – Azione 6.6 “Interventi per la valorizzazione e fruizione del patrimonio naturale” FESR – Subazione 6.6.a “Interventi per la tutela e la valorizzazione di aree di attrazione naturale”. Riqualficazione integrata del paesaggio costiero di Ugento - Ambito di Lido Marini.
Tipologia:	D.Lgs. 152/2006 e ss.mm.ii - Parte II - All. IV lett. 7.n) L.R. 11/2001 e ss.mm.ii. - Elenco B.2. lettera B.1.e)
Autorità Competente	Servizio VIA e Vinca - Regione Puglia
Proponente:	Comune di Ugento (LE)

Il presente documento, parte integrante - quale Allegato 3 - del provvedimento ambientale ex Art. 27 bis del D.Lgs. 152/2006 e s.m.i. - Provvedimento autorizzatorio unico regionale – Valutazione di impatto Ambientale, relativo al procedimento **IDVIA 663**, contiene le condizioni ambientali che dovranno essere ottemperate dal Proponente, ai sensi e per gli effetti dell’art. 28 co.1 del TUA, ed è redatto in considerazione delle scansioni procedurali agli atti per il procedimento, in conformità alla relativa documentazione istruttoria, preso atto dei contributi istruttori/pareri/nulla osta/ raccomandazioni formulate dai vari soggetti intervenuti nel procedimento.

Il Servizio VIA e Vinca della Regione Puglia, in qualità di Autorità Competente all'adozione del provvedimento di Valutazione di Impatto Ambientale di cui il presente documento costituisce allegato, richiamate le disposizioni di cui all’art.28 del d. lgs. 3 aprile 2006, n. 152 e ss.mm.ii., ai sensi del co. 2 del medesimo articolo, verificherà l’ottemperanza delle condizioni ambientali indicate avvalendosi dei “soggetti individuati per la verifica di ottemperanza” come specificati. I suddetti Soggetti provvederanno a concludere l’attività di verifica entro il termine di cui all’articolo 28, comma 3, del decreto legislativo 3 aprile 2006, n. 152 e ss.mm.ii., comunicandone tempestivamente gli esiti all’Autorità Competente, come in epigrafe individuata. In difetto, così come previsto al comma 4 del sopra citato articolo 28, le attività di verifica saranno svolte direttamente dall’Autorità Competente.

Alla verifica di ottemperanza delle condizioni ambientali si provvederà con oneri a carico del Proponente laddove le attività richieste ai “soggetti individuati per la verifica di ottemperanza” ed agli enti coinvolti non rientrino tra i compiti istituzionali dei predetti.

Per la verifica dell’ottemperanza delle condizioni ambientali contenute nel presente documento, il Proponente, nel rispetto dei tempi e delle specifiche modalità di attuazione indicate, è tenuto a trasmettere in formato elettronico al soggetto individuato per la verifica e all’autorità competente, la documentazione contenente gli elementi necessari alla verifica dell’ottemperanza: è, infatti, in capo al Proponente l'onere di fornire espressa, puntuale e tempestiva evidenza del rispetto di tutte le



**REGIONE
PUGLIA**

**DIPARTIMENTO AMBIENTE, PAESAGGIO E QUALITA' URBANA
SEZIONE AUTORIZZAZIONI AMBIENTALI
SERVIZIO VIA, VINCA**

prescrizioni, condizioni e precisazioni richiamate nel provvedimento, di cui il presente documento è allegato.

Premesso quanto sopra, richiamate le disposizioni di cui all'art.28 del D.Lgs. 152/2006, come modificato da D.Lgs. 104/2017, di seguito sono compendiate le prescrizioni e condizioni ambientali a cui è subordinata l'efficacia del provvedimento di che trattasi. Ai sensi del co.2 dell'art.28 del D.Lgs. 152/2006, per ciascuna prescrizione è indicato:

- il termine per ottemperarvi e per l'avvio della relativa verifica di ottemperanza;
- il soggetto pubblico a cui è affidata la relativa verifica di ottemperanza, il cui esito dovrà essere tempestivamente comunicato al Servizio VIA e VInCA della Regione Puglia, Autorità Competente.

n.	CONDIZIONI Servizio VIA/VInCA	fase
1	Siano ottemperate le prescrizioni riportate negli elaborati progettuali;	Fase di cantiere
2	Sia redatto un piano di monitoraggio post intervento, con riferimento, in particolare, all'evoluzione della linea di costa e del cordone dunare, da condividere con ARPA Puglia ai fini della relativa approvazione da parte dell'Agenzia;	Fase progettuale
3	Sia attuato il piano di monitoraggio approvato da ARPA Puglia.	Post intervento

Il Responsabile del Procedimento

Arch. Lidia Alifano

ALIFANO
LIDIA
14.12
.2021
11:53:15
UTC

Il Dirigente a.i. del Servizio VIA/VInCA

Dott.ssa Antonietta Riccio

Riccio Antonietta
14.12.2021 17:26:13
GMT+00:00



**REGIONE
PUGLIA**

Regione Puglia
Sezione Demanio e Patrimonio

Ufficio Demanio e Patrimonio - Bari

AOO_108/PROT
12/11/2021 - 0019204

P.UB. 148/B - Ufficio Provinciale Generale

**DIPARTIMENTO Bilancio, Affari Generali e
Infrastrutture**

SEZIONE Demanio e Patrimonio

SERVIZIO Demanio Costiero e Portuale

Trasmissione a mezzo
posta elettronica ai sensi
dell'art.47 del D. Lgs n. 82/2005

Destinatario:

Regione Puglia

Sezione Autorizzazioni Ambientali

servizio.ecologia@pec.rupar.puglia.it

- Rif. a) Nota Regione Puglia – Sezione Autorizzazioni Ambientali – prot. AOO_089_26/05/2021 n. 8030
 Rif. b) Nota Regione Puglia – Servizio Demanio Costiero e Portuale - prot. AOO_108_15/06/2021 n. 11109
 Rif. c) Nota Regione Puglia – Sezione Autorizzazioni Ambientali – prot. AOO_089_28/06/2021 n. 9906
 Rif. d) Nota Regione Puglia – Sezione Autorizzazioni Ambientali – prot. AOO_089_16/07/2021 n. 10757
 Rif. e) Nota Regione Puglia – Sezione Autorizzazioni Ambientali – prot. AOO_089_17/09/2021 n. 13388
 Rif. f) Nota Regione Puglia – Sezione Autorizzazioni Ambientali – prot. AOO_089_21/10/2021 n. 15143

Oggetto: IDVIA 663 – Art. 27 bis del D. Lgs. 152/2006 e s.m.i. - Provvedimento Autorizzativo Unico Regionale per il POR-FESR 2014/2020 – ASSE VI “Tutela dell’ambiente e promozione delle risorse naturali e culturali” – Azione 6.6 “Interventi per la valorizzazione e fruizione del patrimonio naturale” FESR – Subazione 6.6.a “Interventi per la tutela e la valorizzazione di aree di attrazione naturale”. Riquilificazione integrata del paesaggio costiero di Ugento – Ambito di Lido Marini. Proponente: Comune di Ugento (LE). Comunicazione pubblicazione integrazioni e indicazione di Conferenza di Servizi Decisoria in modalità sincrona ai sensi dell’art. 27bis comma 7 del D.Lgs. 152/06 e ss.mm.ii. – **RISCONTRO**

Con nota in rif. a) codesta Sezione regionale ha comunicato l’avvenuta pubblicazione del progetto e ha chiesto, agli Enti coinvolti, la verifica dell’adeguatezza e completezza della documentazione.

Con nota in rif. b) lo scrivente Servizio, pur rilevando l’ascrivibilità degli interventi alle previsioni del P.R.C. con riferimento al recupero e risanamento costiero, ha ritenuto opportuno ai fini demaniali marittimi che la documentazione comprendesse istanze demaniali marittime su appositi modelli SID, necessarie per l’attivazione presso la Capitaneria di Porto dei procedimenti ex artt. 34 e 55 cod. nav.. Nel merito, la Capitaneria di Porto competente si è espressa con nota resa nella fase di verifica documentale, di cui alla nota in rif. c).

Sulla scorta delle integrazioni fornite, codesta Sezione ha avviato la fase di pubblicità e convocato la seduta di Conferenza di Servizi per il giorno 27/07/2021 con nota in rif. d); con nota in rif. e) codesta Sezione comunicava gli esiti della fase di pubblicazione.

In ultimo con nota in rif. f), acquisita agli atti con prot. AOO_108_27/10/2021 n. 18303, codesta Sezione ha convocato Conferenza di Servizi decisoria in modalità sincrona per il giorno 18/11/2021, comunicando la pubblicazione di ulteriore documentazione integrativa prodotta dal Comune di Ugento.

Segnalando l’impossibilità a partecipare alla riunione indetta per il giorno 18/11/2021 per concomitanti impegni istituzionali, si rendono le seguenti note.

www.regione.puglia.it

Servizio Demanio Costiero e Portuale

Via Gentile, 52 - 70126 Bari - Tel: 080 5405623 - Fax: 080 5403256

mail: p.oliva@regione.puglia.it - pec: demanioamarittimo.bari@pec.rupar.puglia.it

p. 1



**REGIONE
PUGLIA**


**DIPARTIMENTO Bilancio, Affari Generali e
Infrastrutture**

SEZIONE Demanio e Patrimonio

SERVIZIO Demanio Costiero e Portuale

Si conferma l'assenza di profili di criticità come già riportato nella nota in rif. b), che si intende qui integralmente richiamata anche per gli adempimenti amministrativi in capo al Comune, osservando che gli interventi risultano coerenti con le previsioni dell'Art. 7 delle Norme Tecniche di Attuazione (NTA) del Piano Regionale delle Coste (PRC). Tuttavia si segnala, a beneficio delle amministrazioni procedenti, che fra la documentazione disponibile non si sono rinvenuti i documenti afferenti al procedimento ex art. 34 cod. nav., di competenza della Capitaneria di Porto di Gallipoli alla quale si rimettono eventuali determinazioni in merito.
Distinti saluti.

Il funzionario Istruttore
Ing. Palmarita OLIVA


Il Dirigente del Servizio
Avv. Costanza Moreo

www.regione.puglia.it

Servizio Demanio Costiero e Portuale

Via Gentile, 52 - 70126 Bari - Tel: 080 5405623 - Fax: 080 5403256

mail: p.oliva@regione.puglia.it - pec: demanioarittimo.bari@pec.rupar.puglia.it

p. 2



**REGIONE
PUGLIA**

**DIPARTIMENTO AMBIENTE, PAESAGGIO E
QUALITÀ URBANA**

SEZIONE TUTELA E VALORIZZAZIONE DEL PAESAGGIO

Servizio Osservatorio e Pianificazione Paesaggistica

ATTO DIRIGENZIALE

**N. 29 del 10.02.2022
del Registro delle Determinazioni**

Codifica adempimenti L.R. 15/08 (trasparenza)	
Ufficio istruttore	<input type="checkbox"/> Sezione Tutela e Valorizzazione del Paesaggio <input checked="" type="checkbox"/> Servizio Osservatorio e Pianificazione Paesaggistica <input type="checkbox"/> Servizio parchi e tutela della biodiversità
Tipo materia	<input type="checkbox"/> RL- PO FESR 2000-2006 <input type="checkbox"/> POC PUGLIA <input type="checkbox"/> PO FESR 2007-2013 <input type="checkbox"/> PO FESR 2014-2020 <input checked="" type="checkbox"/> Altro
Privacy	<input type="checkbox"/> SI <input checked="" type="checkbox"/> NO
Pubblicazione integrale	<input checked="" type="checkbox"/> SI <input type="checkbox"/> NO

Codice CIFRA: 145/DIR/2022/00029

OGGETTO: AUTORIZZAZIONE PAESAGGISTICA (art. 146 del D.Lgs. 42/2004 e art. 90 delle NTA del PPTR) nell'ambito del procedimento per il rilascio del Provvedimento Autorizzativo Unico Regionale per il POR-FESR 2014/2020 – ASSE VI “Tutela dell’ambiente e promozione delle risorse naturali e culturali” – Azione 6.6 “Interventi per la valorizzazione e fruizione del patrimonio naturale” FESR – Subazione 6.6.a “Interventi per la tutela e la valorizzazione di aree di attrazione naturale”. Riqualificazione integrata del paesaggio costiero di Ugento - Ambito di Lido Marini. - ID VIA 663 - Proponente: Comune di Ugento (LE).

L’anno 2022 il giorno dieci del mese di febbraio, sulla base dell’istruttoria espletata dal Servizio Osservatorio e Pianificazione Paesaggistica

il Dirigente della Sezione

VISTI:

- gli articoli 4 e 5 della L. R. n. 7/1997;
- gli articoli 4 e 16 del D.lgs. n. 165/2001;
- il D.lgs. n.196/2003 “Codice in materia di protezione dei dati personali” in merito ai principi applicabili ai trattamenti effettuati dai soggetti pubblici;
- il D. Lgs. 7 marzo 2005, n. 82 “Codice dell’amministrazione digitale”;



**REGIONE
PUGLIA**

**DIPARTIMENTO AMBIENTE, PAESAGGIO E
QUALITÀ URBANA**

SEZIONE TUTELA E VALORIZZAZIONE DEL PAESAGGIO

Servizio Osservatorio e Pianificazione Paesaggistica

- l'art 32 della legge 18 giugno 2009, n. 69, che prevede l'obbligo di sostituire la pubblicazione tradizionale all'Albo ufficiale con la pubblicazione sui siti informatici;
- il Regolamento UE n. 679/2016, relativo alla protezione delle persone fisiche con riguardo al trattamento dei dati personali, nonché alla libera circolazione di tali dati e che abroga la direttiva europea 95/46/CE (regolamento generale sulla protezione dei dati) e il successivo D. Lgs. n.101/2018 recante "Disposizioni per l'adeguamento della normativa nazionale alle disposizioni del regolamento (UE) 2016/679 del Parlamento europeo e del Consiglio del 27 aprile 2016";
- la DGR n.1974 del 07.12.2020 di adozione della Macrostruttura del Modello Ambidestro della macchina amministrativa regionale denominato "MAIA 2.0";
- il DPGR n. 22 del 22.01.2021 e ss.mm.ii. di adozione dell'atto di Alta Organizzazione denominato Modello Ambidestro per l'Innovazione della macchina amministrativa regionale "MAIA 2.0";
- le D.G.R. n. 1576 del 30.09.2021 di nomina degli incarichi di Dirigente di Sezione;
- le *Linee guida per la gestione degli atti Dirigenziali come documenti originali informatici con il sistema CIFRA1*, trasmesse dal Segretariato Generale della Giunta regionale con nota prot. A00_175 N. 1875 del 28.05.2020;

VISTO, INOLTRE:

- la Convenzione Europea del Paesaggio, firmata a Firenze il 20 ottobre 2000;
- la Parte III del D.Lgs. 42 del 22/2004 recante "Codice dei Beni Culturali e del Paesaggio";
- la L.r. 07/10/2009, n. 20 "Norme per la pianificazione paesaggistica" e s.m.i.;
- il Piano Paesaggistico Territoriale Regionale approvato con DGR n. 176 del 16.02.2015 (BURP n. 40 del 23/03/2015) ed in particolare l'art. 90 delle NTA del PPTR e successivi aggiornamenti e rettifiche;
- la Deliberazione n. 1514 del 27 luglio 2015 "Prime linee interpretative per l'attuazione del Piano Paesaggistico Territoriale Regionale (PPTR) approvato con DGR 176 del 16/02/2015".

CONSIDERATO CHE:

- con nota prot. n. AOO_089/8030 del 26/05/2021, acquisita al prot. n. AOO_145/4880 del 27/05/2021, la Sezione Autorizzazioni Ambientali ha inviato comunicazione di avvenuta pubblicazione del progetto in oggetto sul sito web dell'Autorità Competente e richiesto la verifica dell'adeguatezza e completezza della documentazione presentata;
- ai sensi dell'art.7 della L.R. 20/2009 *"la competenza a rilasciare le autorizzazioni paesaggistiche e i provvedimenti autorizzatori, comunque denominati, previsti dal capo IV del titolo I della parte III e dal capo II del titolo I della parte IV del d.lgs. 42/2004, nonché dalla vigente pianificazione paesaggistica, è in capo alla Regione per le opere sottoposte a procedimento di valutazione di impatto ambientale (VIA) di Competenza regionale. Per le opere soggette a procedimento di VIA di competenza della provincia o città metropolitana, il rilascio delle suddette autorizzazioni è in capo alla provincia o città metropolitana ove la stessa risulti delegata ai sensi del comma 5, in capo alla Regione nei restanti casi. Per i progetti soggetti a procedura di verifica di assoggettabilità a VIA all'esito della quale non sia disposto l'assoggettamento a VIA, la competenza al rilascio delle suddette autorizzazioni rimane in capo all'ente presso il quale è incardinata la procedura di verifica di assoggettabilità"*;



**REGIONE
PUGLIA**

**DIPARTIMENTO AMBIENTE, PAESAGGIO E
QUALITÀ URBANA**

SEZIONE TUTELA E VALORIZZAZIONE DEL PAESAGGIO

Servizio Osservatorio e Pianificazione Paesaggistica

RILEVATO CHE la documentazione disponibile sul portale web della Regione Puglia all'indirizzo <http://www.sit.puglia.it/portal/VIA/ElenchiProcedure+VIA> è costituita dai seguenti elaborati (per ciascuno dei quali è riportata la relativa impronta informatica secondo l'algoritmo MD5):

Nome del File	MD5
progetto\A Progetto definitivo-esecutivo\Paesaggi_Costieri_T01_compressed.pdf	7a146a3fc6e3c658ac462aea0fc11a60
progetto\A Progetto definitivo-esecutivo\Paesaggi_Costieri_T02_compressed.pdf	7d0427a7c9df894afc374de6e7084920
progetto\A Progetto definitivo-esecutivo\Paesaggi_Costieri_T03_compressed_1.pdf	5a9e00c1271c1e1781ce591016c85bbd
progetto\A Progetto definitivo-esecutivo\Paesaggi_Costieri_T04_compressed.pdf	b555fa58121b90fe3b03bc662b15e47e
progetto\A Progetto definitivo-esecutivo\Paesaggi_Costieri_T05_compressed_1.pdf	064e3ba2c090aa3c29a5f16499cea3e0
progetto\A Progetto definitivo-esecutivo\Paesaggi_Costieri_T06_compressed.pdf	864fbd57e6f40cc73d40ced836c5fc12
progetto\A Progetto definitivo-esecutivo\Paesaggi_Costieri_T07_compressed.pdf	627f02c649c397eeea5c06978570086c
progetto\A Progetto definitivo-esecutivo\Paesaggi_Costieri_T08_compressed.pdf	7789bf729c995580fa4c438d4e463b8
progetto\A Progetto definitivo-esecutivo\Paesaggi_Costieri_T09_compressed.pdf	8672283675db1c9261ca7e09889c62bc
progetto\A Progetto definitivo-esecutivo\Paesaggi_Costieri_T10_compressed.pdf	2bdd2f5da67375e61662d4a22cde9a5b
progetto\A Progetto definitivo-esecutivo\Paesaggi_Costieri_T11_compressed.pdf	b4e19b2c0a11cb969a2592bc8c24e8a6
progetto\A Progetto definitivo-esecutivo\Paesaggi_Costieri_T12_compressed.pdf	f69b707c2560d3f4a3df315204eb4088
progetto\A Progetto definitivo-esecutivo\Paesaggi_Costieri_T13_multiscala_interventi_naturalistici_LO W.pdf	a075d83e7a9ee52a13930f221bfe2a1c
progetto\A Progetto definitivo-esecutivo\Paesaggi_costieri_T14_compressed.pdf	df0c53b6663c6c75dc46d44502f87fbf
progetto\A Progetto definitivo-esecutivo\Relazione_comp_pai_paesaggi_costieri_lido_marini.pdf	190d3701e25212664b916d7d50106c0e
progetto\A Progetto definitivo-esecutivo\Ugento_PaesaggiCostieri_Computo_metrico_QE.pdf	e16aee365a5f9b2961f4b8c1134ac452
progetto\A Progetto definitivo-esecutivo\Ugento_PaesaggiCostieri_Cronogramma.pdf	47f6955c507df332dc351b593879df02
progetto\A Progetto definitivo-esecutivo\Ugento_PaesaggiCostieri_Cronogramma_1.pdf	47f6955c507df332dc351b593879df02
progetto\A Progetto definitivo-esecutivo\Ugento_PaesaggiCostieri_Elenco_Prezzi.pdf	042f39bd68760c7c41f8604b3236353a
progetto\A Progetto definitivo-esecutivo\Ugento_PaesaggiCostieri_Relazione_Paesaggistica.pdf	a7cd203ee9fe08283fbc60b9a2a589f9
progetto\A Progetto definitivo-esecutivo\Ugento_PaesaggiCostieri_Relazione_illustrativa.pdf	11251ed8082309c8689fada2a38a74eb
progetto\A Progetto definitivo-esecutivo\Ugento_PaesaggiCostieri_SchemaContratto_CAPITOLATO.pdf	17c35cab40f2e1803618240ff73dc154
progetto\A Progetto definitivo-esecutivo\relazione_botanico-vegetazionale_dadamo_compressed.pdf	b899e55152bf24a4363d812efbc4efeb
progetto\B Relazione generale SIA.pdf.p7m	64396517da884aaed00059c1fdbc4c5a
progetto\B Studio Incidenza.pdf.p7m	0f9e9de77fa953791fa28088dc85c5ff
progetto\C Sintesi non tecnica.pdf.p7m	c4241c7627f5cd227901819dead2cd8e
progetto\E avviso_pubblico_provvedimento_unico_27bis.pdf	8d6bebf8020dacd4c4548d3bebb8f04b



**REGIONE
PUGLIA**

**DIPARTIMENTO AMBIENTE, PAESAGGIO E
QUALITÀ URBANA**

SEZIONE TUTELA E VALORIZZAZIONE DEL PAESAGGIO

Servizio Osservatorio e Pianificazione Paesaggistica

progetto\G Computo_metrico_QE.pdf	e16aee365a5f9b2961f4b8c1134ac452
progetto\H pareri.zip	bacca3a4c98c5079b5383c5daaba71d2
progetto\Ugento_paesaggi_costieri_SHP_Consegna.rar	337b9125e9442c5871338483406e39f15ee8d720d74c3ed1b7b33e5a6819adb
progetto\integrazioni\20211007_26069_Integrazioni VIA-prot.pdf	4
progetto\integrazioni\20211007_26069_Integrazioni VIA-signed.pdf	77f5e3b6122fcd9a6a659ebf2295f37d
progetto\integrazioni\Ugento_PaesaggiCostieri_DocumentazioneFotografica.pdf.p7m	dae41f0c91c4b4dcdda3982d6ff940c7
progetto\integrazioni\Ugento_PaesaggiCostieri_Riscontro_Comitato VIA.pdf.p7m	be1890afdd4905c52ae971e0d9a2cafd
progetto\integrazioni\Ugento_PaesaggiCostieri_format_proponente_DG R1362_2018.pdf.p7m.p7m	1dc363e71eb25c2cfec001a63222bef1
progetto\integrazioni PAUR\PAESAG~2.P7M	c45f1b540af68b3d478c0a5a51bab3da
progetto\integrazioni PAUR\PAUR_Riscontro e integrazioni progettista.pdf.p7m	81c5cf1e9b88ffdeeaed5694931e59d
progetto\integrazioni PAUR\Paesaggi_Costieri_T07_REV_1000_interventi.pdf.p7m	a9df5d601dd1e4f3df65ccc27f0d263b

CONSIDERATO CHE con parere rilasciato nella seduta del 16.11.2021, il Comitato VIA regionale ha ritenuto che gli impatti ambientali attribuibili al progetto in oggetto possano essere considerati non significativi e negativi alle condizioni ambientali indicate nel suddetto parere.

CONSIDERATO, INOLTRE, CHE:

con nota prot. n. AOO_145_10979 del 17.11.2021, è stata trasmessa alla competente Soprintendenza la relazione tecnica illustrativa e la proposta di accoglimento della domanda, concludendo che *“si propone di rilasciare, con le prescrizioni di seguito riportate, il provvedimento di autorizzazione paesaggistica ai sensi dell’art. 146 del D.Lgs. 42/2004 e degli artt. 90 e 91 delle NTA del PPTR, per il progetto “POR-FESR 2014/2020 – ASSE VI “Tutela dell’ambiente e promozione delle risorse naturali e culturali” – Azione 6.6 “Interventi per la valorizzazione e fruizione del patrimonio naturale” FESR – Subazione 6.6.a “Interventi per la tutela e la valorizzazione di aree di attrazione naturale”. Riqualficazione integrata del paesaggio costiero di Ugento - Ambito di Lido Marini”. Tale provvedimento, previa acquisizione del parere della competente Soprintendenza, sarà compreso, ai sensi dell’art. 27 bis comma 7 del D. Lgs. n. 152/2006, nel Provvedimento Autorizzatorio Unico Regionale.*

Prescrizioni:

- *siano evitate trasformazioni e rimozioni della vegetazione arborea o arbustiva in aree esterne a quelle di intervento;*
 - *al termine delle attività, sia assicurato lo smantellamento delle eventuali opere provvisorie e il ripristino dello stato dei luoghi”.*
- con nota prot. n. 2452-P del 04.02.2022, acquisita al protocollo n. AOO_145_1114 del 04.02.2022 e allegata alla presente, la competente Soprintendenza, per quanto di sua stretta competenza, ha espresso *“parere favorevole alla realizzazione dell’intervento alle condizioni già prescritte con nota prot.n 12547 del 08.07.2020, che qui si intendono integralmente riportate, e alle ulteriori seguenti specifiche condizioni, tese a ottimizzare l’inserimento delle opere nel contesto e orientate al minor consumo di suolo:*



**REGIONE
PUGLIA**

**DIPARTIMENTO AMBIENTE, PAESAGGIO E
QUALITÀ URBANA**

SEZIONE TUTELA E VALORIZZAZIONE DEL PAESAGGIO

Servizio Osservatorio e Pianificazione Paesaggistica

- 1. l'area parcheggio sia progettata in continuità paesaggistica con gli interventi di rinaturalizzazione previsti includendo all'interno e ai margini con la strada carrabile la messa a dimora di alberature ombreggianti e siepi coerenti con il sistema retrodunale e l'habitat prevalente;
- 2. per la realizzazione dei manufatti, delle pedane, infopoint etc, dovranno essere utilizzati unicamente materiali di tipo naturale, privilegiando l'uso del legno certificato con finitura naturale per le pedane e le superfici in elevazione. Non siano utilizzati materiali quali: calcestruzzo, lapidei, laterizi, assemblati o realizzati a piè d'opera;
- 3. il previsto infopoint sia realizzato tramite una struttura amovibile;
- 4. tutti gli elementi di arredo urbano (cestini, sedute, rastrelliere e altro) dovranno essere sottoposti all'attenzione di questo Ufficio tramite l'invio delle schede tecniche degli stessi;
- 5. per quanto riguarda la segnaletica di nuovo impianto e i pannelli didattici e informativi, compatibilmente con la normativa di settore, si richiede di operare una scelta che riduca le sovrastrutture visive in favore di una percezione in minor misura mediata dei valori paesaggistici delle aree attraversate;
- 6. siano trasmessi elaborati di dettaglio e una restituzione grafica foto realistica degli spazi pubblici di progetto quali area gioco-svago, parcheggio-mercato etc.".

CONSIDERATO CHE

(DESCRIZIONE DELL'INTERVENTO E DEL CONTESTO IN CUI SI COLLOCA)

La proposta progettuale presentata, nel dettaglio descritta nella relazione di progetto, consiste in interventi finalizzati alla riqualificazione paesaggistica della fascia costiera ugentina, nel tratto compreso tra Punta del Macolone e il confine comunale con il Comune di Salve, al cui interno si collocano un tratto di rilevante valore naturalistico compreso nel Parco Naturale Regionale "Litorale di Ugento" (costituito da una serie di bacini costieri di origine artificiale, realizzati nel periodo delle bonifiche) e il sistema insediativo costiero di Lido Marini.

Il progetto si compone di un insieme integrato di interventi che di seguito si descrivono.

Interventi di rinaturalizzazione

- recupero della continuità del sistema dunare ad ovest dell'insediamento costiero, attraverso interventi diversificati di rinaturalizzazione, di recupero e di ricostruzione del sistema dunare e di regolamentazione dell'accessibilità pedonale;
- recupero del sistema dunare in corrispondenza del lungomare – oggi in più punti compromesso dal calpestio e dall'accessibilità carrabile –, per un fronte di circa 80 ml e una superficie di circa 1.500 mq;
- rinaturalizzazione e recupero paesaggistico delle aree libere al margine est dell'insediamento costiero e regolamentazione dell'accessibilità e della sosta carrabile.

Interventi di recupero e di valorizzazione paesaggistica

- deimpermeabilizzazione dell'area di parcheggio asfaltata, localizzata a ridosso del cordone dunare (per un'estensione di circa 1.600 mq) e sua riqualificazione quale accesso privilegiato al bacino Spunderati Sud immediatamente retrostante;



**REGIONE
PUGLIA**

**DIPARTIMENTO AMBIENTE, PAESAGGIO E
QUALITÀ URBANA**

SEZIONE TUTELA E VALORIZZAZIONE DEL PAESAGGIO

Servizio Osservatorio e Pianificazione Paesaggistica

- deimpermeabilizzazione dell'area di parcheggio asfaltata localizzata a ridosso del cordone dunare (per un'estensione di circa 1.800 mq) e sua riqualificazione quale porta di accesso attrezzata al Parco naturale;
- recupero dell'area a parcheggio (2.000 mq) localizzata sul waterfront dell'insediamento costiero e sua integrazione, quale spazio pedonale, nel ridisegno del waterfront;
- ridisegno funzionale e morfologico del waterfront di Lido Marini, per un'estensione di circa 6.500 mq, integrando maggiormente il fronte mare e la spiaggia con il resto dell'insediamento, valorizzando le relazioni visive e funzionali con le aree libere limitrofe, riducendo lo spazio impermeabilizzato e l'occupazione della scogliera attraverso un arretramento delle aree attrezzate (recuperando alla naturalità circa 2.500 mq), prevedendo la rimozione di arredo urbano e strutture precarie incongrue, l'abbattimento delle barriere architettoniche, la conversione delle aree carrabili e delle aree a parcheggio in spazi verdi e pedonali;
- recupero e riqualificazione del prolungamento del lungomare, su entrambi i lati dello spazio centrale attrezzato, riducendo la sezione carrabile, eliminando i parcheggi su strada e inserendo una pista ciclabile a doppio senso di marcia con pavimentazione permeabile, connessa con i percorsi ciclabili ed escursionistici per la fruizione del Parco;
- qualificazione e regolamentazione dei percorsi ciclabili ed escursionistici per la fruizione del Parco, attraverso la riqualificazione delle piste ciclabili esistenti, la regolamentazione degli usi e la connessione dei percorsi esistenti ai luoghi centrali dell'insediamento e alle aree di interesse naturalistico.

Sulla base della documentazione trasmessa e del vigente Piano Paesaggistico Territoriale Regionale (PPTR approvato con DGR n. 176 del 16.02.2015) e in particolare per quanto attiene alle interpretazioni identitarie e statutarie del paesaggio regionale espresse nell'Atlante del Patrimonio Ambientale, Territoriale e Paesaggistico del PPTR, si rappresenta che l'intervento ricade nell'ambito territoriale del "Salento delle Serre" ed in particolare nella Figura Territoriale denominata "Le Serre Ioniche".

Le Serre occidentali hanno una maggiore evidenza morfologica rispetto a quelle orientali che sono meno estese ed elevate, e possiedono un profilo trasversale spesso asimmetrico, costituito da versanti terrazzati o, dove la pendenza è maggiore, coperti da boschi. Le leggere alture delle serre hanno una nitida corrispondenza con la monocoltura dell'oliveto, caratterizzato da sistemazioni a trama larga. L'opera dell'uomo ha strutturato i versanti con numerosi terrazzamenti, necessari per le coltivazioni dell'ulivo, caratterizzati da una fitta trama di muretti a secco che delimitano le proprietà e dalla presenza di "paiaie". Le depressioni vallive che si alternano alla successione dei rilievi sono, invece, coltivate a vite, ulivo e, in forma sempre minore a tabacco: questo paesaggio è costellato dalla presenza diffusa di costruzioni rurali in pietra: muri a secco, "specchie", piccoli trulli, paiare, lamie. Il seminativo e le colture permanenti quali il vigneto e frutteto (presenti in maniera minore), caratterizzano le tipologie colturali più prossime agli insediamenti, componendo in alcuni casi un mosaico periurbano facilmente riconoscibile che presenta alcune criticità specie nella conservazione dell'ampio patrimonio edilizio storico e della serie di manufatti minori storici che componevano il paesaggio rurale tradizionale. Oltre che dalle serre, la figura è



**REGIONE
PUGLIA**

**DIPARTIMENTO AMBIENTE, PAESAGGIO E
QUALITÀ URBANA**

SEZIONE TUTELA E VALORIZZAZIONE DEL PAESAGGIO

Servizio Osservatorio e Pianificazione Paesaggistica

caratterizzata dalle forme del carsismo. Nelle aree depresse naturali (aree endoreiche) si aprono inghiottitoi più o meno ampi e profondi, a volte connessi a sistemi ipogei anche molto articolati, e nelle piccole valli tra le serre zone depresse e pianeggianti sono punteggiate da pozzi che hanno favorito in passato l'insediamento umano. La struttura insediativa si è sviluppata lungo una viabilità che costeggia gli altopiani e collega, attraversandoli, i numerosi e piccoli centri che si addensano ai piedi della serra, mentre una serie di strade trasversali collega i versanti opposti spingendosi fino al mare.

(TUTELE DEFINITE DAL PIANO PAESAGGISTICO TERRITORIALE - PPTR)

Dalla consultazione delle serie VI degli elaborati del PPTR, approvato con DGR n. 176 del 16.02.2015 e come successivamente aggiornato, gli interventi proposti interessano i beni e gli ulteriori contesti paesaggistici come di seguito indicato:

Struttura idro-geo-morfologica

- *Beni paesaggistici*: l'area di intervento è interessata da beni paesaggistici della struttura idro-geo-morfologica ed in particolare da **"Territori Costieri"** disciplinati dagli indirizzi di cui all'art. 43, dalle direttive di cui all'art. 44 e dalle prescrizioni di cui all'art. 45 delle NTA del PPTR;
- *Ulteriori contesti (art. 143, comma 1, lett. 3 del D.Lgs. 42/04)*: l'area di intervento è interessata da ulteriori contesti paesaggistici della struttura idro-geo-morfologica ed in particolare da **"Aree soggette a vincolo idrogeologico"** disciplinate dagli indirizzi di cui all'art. 43 e dalle direttive di cui all'art. 44 delle NTA del PPTR, da **"Reticolo idrografico di connessione della R.E.R"** disciplinati dagli indirizzi di cui all'art. 43, dalle direttive di cui all'art. 44 e dalle misure di salvaguardia e utilizzazione di cui all'art. 47 delle NTA del PPTR e da **"Cordoni dunari"** disciplinati dagli indirizzi di cui all'art. 51, dalle direttive di cui all'art. 52 e dalle misure di salvaguardia e utilizzazione di cui all'art. 56 delle NTA del PPTR.

Struttura ecosistemica e ambientale

- *Beni paesaggistici*: l'area oggetto di intervento è interessata dai beni paesaggistici della struttura eco sistemica e ambientale **"Parchi e riserve"** ed in particolare dal *Parco Naturale Regionale Litorale di Ugento* disciplinato dagli indirizzi di cui all'art. 69, dalle direttive di cui all'art. 70 e dalle prescrizioni di cui all'art. 71 delle NTA del PPTR e da **"Boschi"** disciplinati dagli indirizzi di cui all'art. 60 e dalle direttive di cui all'art. 61 e dalle prescrizioni di cui all'art. 62 delle NTA del PPTR;
- *Ulteriori contesti (art. 143, comma 1, lett. 3 del D.Lgs. 42/04)*: l'area oggetto di intervento è interessata dagli ulteriori contesti di paesaggio **"Aree di rispetto dei boschi"** disciplinati dagli indirizzi di cui all'art. 60, dalle direttive di cui all'art. 61 e dalle misure di salvaguardia e utilizzazione di cui all'art. 63 delle NTA del PPTR e **"Aree Umide"** disciplinate dagli indirizzi di cui all'art. 60 e dalle direttive di cui all'art. 61 e dalle misure di salvaguardia e utilizzazione di cui all'art. 65 delle NTA del PPTR. Inoltre l'area ricade in uno dei **"Siti di rilevanza naturalistica"**, e precisamente la **"ZSC Litorale di Ugento"** (IT9150009), disciplinato dagli indirizzi di cui all'art. 69, dalle direttive di cui all'art. 70 e dalle misure di salvaguardia ed utilizzazione di cui all'art. 73 delle NTA del PPTR.

Struttura antropica e storico - culturale



**REGIONE
PUGLIA**

**DIPARTIMENTO AMBIENTE, PAESAGGIO E
QUALITÀ URBANA**

SEZIONE TUTELA E VALORIZZAZIONE DEL PAESAGGIO

Servizio Osservatorio e Pianificazione Paesaggistica

- *Beni paesaggistici*: l'area di intervento è interessata da beni paesaggistici della struttura antropica e storico-culturale ed in particolare è all'interno di un'area vincolata come **"Immobili e aree di notevole interesse pubblico"** con D.M. 26-03-1970 *"Dichiarazione di notevole interesse pubblico della zona costiera e di parte del territorio comunale di Ugento"* e con D.M. 01-08-1985 *"Integrazione di dichiarazioni di notevole interesse pubblico riguardanti il tratto di costa adriatica e ionica dal limite sud dell'abitato di Otranto (mare Adriatico) al confine con la provincia di Taranto (Porto Cesareo-mare Jonio) ricadenti nei comuni di Otranto, Santa Cesarea Terme, Castro, Diso, Andrano, Tricase, Tiggiano, Corsano, Alessano, Gagliano del Capo, Castrignano del Capo, Patù, Morciano di Leuca, Salve, Ugento, Alliste, Racale, Taviano, Gallipoli, Sannicola, Galatone, Nardò e Porto Cesareo"*, disciplinate dagli indirizzi di cui all'art. 77, dalle direttive di cui all'art. 78 e dalle prescrizioni di cui all'art. 79 delle NTA del PPTR. Si rappresenta, inoltre, che per quanto riguarda la suddetta area di notevole interesse pubblico, gli elaborati serie 6.4 del PPTR riportano nelle relative Schede di identificazione e di definizione (PAE 0081 e PAE0135) delle specifiche prescrizioni d'uso ai sensi dell'art. 136 e 157 del Codice dei beni culturali e del paesaggio, gli obiettivi, indirizzi, direttive e prescrizioni per la conservazione dei valori paesaggistici e la disciplina d'uso del vincolo paesaggistico;
- *Ulteriori contesti (art. 143, comma 1, lett. 3 del D.Lgs. 42/04)*: l'area dell'intervento non è interessata da ulteriori contesti della struttura antropica e storico – culturale.

(VALUTAZIONE DELLA COMPATIBILITÀ PAESAGGISTICA)

Nel merito della valutazione paesaggistica dell'intervento in progetto, si rappresenta che lo stesso si inserisce in un contesto paesaggistico, quale quello del sistema costiero di Ugento, che è stato interessato negli scorsi decenni da un intenso utilizzo antropico a fini turistici che ha alterato i rilevanti

caratteri paesaggistici e ambientali presenti. In tale contesto gli habitat delle dune si mostrano molto fragili in relazione alla elevata pressione antropica, con asportazione di sabbia dagli arenili ed apertura di varchi di accesso, nonché la progressiva sostituzione delle specie vegetali autoctone con essenze alloctone e ornamentali. L'insediamento costiero di Lido Marini rappresenta, al contempo, l'ideale porta di accesso al Parco Naturale Regionale del Litorale di Ugento.

Il progetto in oggetto, in coerenza con il progetto territoriale "Valorizzazione e riqualificazione integrata dei paesaggi costieri", mira a creare un sistema costiero di spazi aperti ad alto grado di naturalità finalizzati al potenziamento della resilienza ecologica dell'ecotono costiero, delle connessioni lungo la costa e della connettività ecologica tra costa ed entroterra.

Difatti gli interventi progettuali propongono la salvaguardia di tutte le aree ancora libere ai margini dell'insediamento costiero e il recupero di alcune situazioni di degrado, in una visione complessiva di rigenerazione territoriale; la proposta assume tale obiettivo quale fondamento strategico, tendendo ad incrementare la qualità urbana, architettonica ed ecologica dell'insediamento (riqualificazione del waterfront di Lido Marini e della viabilità di accesso, recupero delle aree libere marginali, riqualificazione della pista ciclabile esistente, deimpermeabilizzazione di aree asfaltate).

**REGIONE
PUGLIA****DIPARTIMENTO AMBIENTE, PAESAGGIO E
QUALITÀ URBANA****SEZIONE TUTELA E VALORIZZAZIONE DEL PAESAGGIO****Servizio Osservatorio e Pianificazione Paesaggistica**

Gli interventi previsti – quali il recupero e la ricostruzione puntuale del cordone dunare, la rinaturalizzazione delle aree libere ai margini del tessuto edificato, il recupero della scogliera occupata da manufatti o cementificata – prevedono l'utilizzo di tecniche di ingegneria naturalistica per qualificare gli spazi aperti e potenziare le connessioni ecologiche con le aree interne e la resilienza dell'ecotono costiero;

In merito alla ammissibilità degli interventi in oggetto rispetto alle NTA del PPTR si rileva che gli stessi non risultano in contrasto con gli indirizzi, le direttive, le prescrizioni e le misure di salvaguardia e utilizzazione dei Beni Paesaggistici e degli Ulteriori Contesti di Paesaggio del PPTR presenti nell'area.

Difatti il progetto:

- non prevede modificazioni dello stato dei luoghi e interventi di nuova edificazione;
- non prevede la realizzazione di recinzioni che riducano l'accessibilità alla costa e la sua fruibilità visiva e l'apertura di nuovi accessi al mare che danneggino le formazioni naturali rocciose o dunali;
- non prevede trasformazioni del suolo che non utilizzino materiali e tecniche costruttive che garantiscano permeabilità (prevedendo al contrario estesi interventi di deimpermeabilizzazione);
- non prevede la realizzazione di nuovi tracciati viari (al contrario si eliminano ampi spazi asfaltati carrabili);
- non prevede l'eliminazione dei complessi vegetazionali naturali (al contrario è prevista la rinaturalizzazione della scogliera, il recupero del sistema dunare e nuove piantumazioni coerenti con il paesaggio costiero).

Inoltre, gli interventi previsti in progetto risultano coerenti anche con gli obiettivi, indirizzi, direttive e prescrizioni riportate, ai sensi dell'art. 136 e 157 del Codice dei beni culturali e del paesaggio, nelle relative Schede di identificazione e di definizione (PAE 0081 e PAE0135) delle suddette aree di notevole interesse pubblico.

Si ritiene che gli interventi proposti siano compatibili con gli obiettivi della Sezione C2 della Scheda d'Ambito "Salento delle Serre", con specifico riferimento alla struttura e alle componenti Idro-Geo-Morfologiche in quanto non il progetto non prevede modifiche della morfologia se non quelle connesse agli interventi di rinaturalizzazione e di recupero della morfologia dunare; non è prevista la realizzazione di nuovi volumi a meno del piccolissimo info point, amovibile, localizzato nell'attuale area a parcheggio oggetto di recupero e di deimpermeabilizzazione. Non si pone in essere nessuna trasformazione profonda dei suoli, dissodamento o movimento di terre, e qualsiasi intervento che turbi gli equilibri idrogeologici o alteri il profilo del terreno.

Si ritiene che gli interventi proposti siano compatibili con gli obiettivi della Sezione C2 della Scheda d'Ambito "Salento delle Serre", con specifico riferimento alla struttura e alle Ecosistemiche e Ambientali in quanto non determinano alcuna eliminazione o trasformazione degli elementi antropici e seminaturali del paesaggio agrario con alta valenza ecologica e paesaggistica. Il progetto migliora la funzionalità ecologica nelle aree di intervento prevedendo la realizzazione di interventi di recupero naturalistico e di rinaturalizzazione del sistema dunare, attraverso l'utilizzo di piante erbacee e arbustive (ecotipi locali) e nuove piantumazioni (tamerici, chamaerops humilis, specie della macchia, bordure di thymus capitatus), a bassa manutenzione e poco idroesigenti, in corrispondenza dell'intervento di ridisegno del fronte mare. Non sono previste perdite di habitat e di specie



**REGIONE
PUGLIA**

**DIPARTIMENTO AMBIENTE, PAESAGGIO E
QUALITÀ URBANA**

SEZIONE TUTELA E VALORIZZAZIONE DEL PAESAGGIO

Servizio Osservatorio e Pianificazione Paesaggistica

di interesse naturalistico e pertanto le attività progettuali non risulteranno in contrasto con gli obiettivi di conservazione delle componenti ecosistemiche e ambientali.

Si ritiene, infine, che gli interventi proposti siano compatibili con gli obiettivi della Sezione C2 della Scheda d'Ambito "Salento delle Serre", con specifico riferimento ai paesaggi urbani e rurali in quanto non pregiudicano il riconoscimento delle invarianti morfotipologiche urbane e territoriali presenti, nonché i caratteri peculiari dei paesaggi rurali storici. Il progetto non prevede alcun tipo di modifica di tali caratteri, non interessando l'insediamento storico; attua una trasformazione territoriale che non altera il profilo degli orizzonti preesistenti né interferisce con i quadri delle visuali panoramiche.

Pertanto, preso atto di quanto affermato dal proponente e considerate le caratteristiche degli interventi sopra descritti, si ritiene che la realizzazione degli stessi non determini una diminuzione della qualità paesaggistica complessiva dei luoghi, non comporti pregiudizio alla conservazione dei valori paesaggistici dei luoghi, sia ammissibile rispetto alle norme di tutela del PPTR e sia compatibile con gli obiettivi di qualità di cui alla sezione C2 della Scheda d'Ambito.

(CONCLUSIONI E PRESCRIZIONI)

Considerato quanto innanzi rappresentato, si ritiene **DI POTER RILASCIARE L'AUTORIZZAZIONE PAESAGGISTICA**, ai sensi dell'art. 146 del D.Lgs. 42/2004 e degli artt. 90 e 91 delle NTA del PPTR, per "POR-FESR 2014/2020 – ASSE VI "Tutela dell'ambiente e promozione delle risorse naturali e culturali" – Azione 6.6 "Interventi per la valorizzazione e fruizione del patrimonio naturale" FESR – Subazione 6.6.a "Interventi per la tutela e la valorizzazione di aree di attrazione naturale". *Riqualificazione integrata del paesaggio costiero di Ugento - Ambito di Lido Marini*", in quanto gli stessi non comportano pregiudizio alla conservazione dei valori paesaggistici dei luoghi e non contrastano con le norme di tutela del PPTR, **alle prescrizioni di seguito riportate:**

Prescrizioni:

- siano evitate trasformazioni e rimozioni della vegetazione arborea o arbustiva in aree esterne a quelle di intervento;
- al termine delle attività, sia assicurato lo smantellamento delle eventuali opere provvisorie e il ripristino dello stato dei luoghi.

Prescrizioni di cui alla nota prot. n 12547 del 08.07.2020, della Soprintendenza Archeologia, Belle Arti e Paesaggio per le Province di Brindisi e Lecce:

"- i previsti arredi da posizionare sul waterfront dovranno avere caratteristiche di amovibilità; le previste terrazze non dovranno interferire con l'area di rinaturalizzazione della duna e pertanto gli appoggi dovranno attestarsi sull'area pedonale;

- dovrà essere valutata l'ubicazione dell'infopoint nell'area antropizzata della duna e pertanto gli appoggi dovranno attestarsi sull'area pedonale;

- la sede della pista ciclabile dovrà essere oggetto di disimpermeabilizzazione;



**REGIONE
PUGLIA**

**DIPARTIMENTO AMBIENTE, PAESAGGIO E
QUALITÀ URBANA**

SEZIONE TUTELA E VALORIZZAZIONE DEL PAESAGGIO

Servizio Osservatorio e Pianificazione Paesaggistica

- il previsto intervento deve includere la riqualificazione delle aree occupate da "strutture esistenti di supporto alla costa" prevedendo una valutazione della legittimità delle stesse sotto i profili paesaggistici, urbanistici e adeguamento al Piano delle Coste, eliminando le parti che compromettono gli elementi naturali, riducono la fruibilità e l'accessibilità dei territori costieri e prevedano la rimozione di parti in contrasto con la qualità paesaggistica dei luoghi nel rispetto di quanto previsto nelle prescrizioni contenute nella scheda PAE 081 – Sistema delle tutele, BPTerritori costieri e dall'art. 45 c3, c4 delle NTA del PPTR;

- i previsti camminamenti (dettaglio a,e,f,g), scalinate (dettaglio h) dovranno essere eseguiti su sottofondo drenante eliminando i massetti e dovrà essere valutata una diversa soluzione per la rampa e la scalinata a ridosso della scogliera naturalizzata che preveda l'utilizzo di materiali ecocompatibili;

- le tipologie di intervento finalizzate al recupero del sistema dunare – quali ripristino della morfologia dunare, chiusura degli accessi e ubicazione delle passerelle, valutazione sulla destinazione a parcheggio delle aree asfaltate che si intende impermeabilizzare, ubicazione infopoint, pur condivisibili negli intenti e nella metodologia operativa, dovranno essere supportate da studi di approfondimento sulle aerofotogrammetrie storiche atte a valutare i cambiamenti antropici avvenuti nell'area e individuare i percorsi naturali distinguendoli da quelli antropici, nonché altre significative modifiche subite dal contesto naturalistico in esame al fine di individuare- prima della realizzazione degli interventi, la più corretta tipologia di intervento;

- si ritiene necessario salvaguardare il piede della duna con palizzata posta a distanza non inferiore a 5 m secondo ai sensi delle Direttive Comunitarie 2009/147 e 92/43 e del DPR 357/97 per i Siti di importanza comunitaria (SIC);

Per quanto attiene agli aspetti archeologici:

1) gli interventi al di sotto delle quote raggiunte dai manufatti ad oggi esistenti al di sotto dell'attuale piano di calpestio, come da movimentazione delle sabbie, la rimozione della superficie asfaltata con relativo sottofondo dovranno essere eseguiti con controllo archeologico continuativo sin dalle fasi della cantierizzazione e fino a completa messa in luce del banco roccioso, qualora intercettato o raggiunto dagli interventi in oggetto, seguendo le seguenti indicazioni prescrittive: lo scavo manuale sarà riservato alle attività di ripulitura della superficie rocciosa, funzionali alla verifica della presenza di tracce antropiche, oltre che naturalmente alle operazioni di pulizia, scavo, recupero di testimonianze di interesse archeologico eventualmente intercettate nel corso dei lavori;

2) Nel caso di rinvenimento di stratigrafie e/o strutture archeologiche, i lavori dovranno essere sospesi nei tratti interessati per eventuali ampliamenti d'indagine;

3) L'esecuzione dei saggi e delle attività di controllo archeologico saranno affidate ad archeologi in possesso di adeguata formazione e qualificazione nel campo della ricerca archeologica e di comprovata esperienza, ai sensi dell'art. 25 co. 2 del D.Lgs. 50/2016 e del Titolo II Capo I del D.M. 154/2017;



**REGIONE
PUGLIA**

**DIPARTIMENTO AMBIENTE, PAESAGGIO E
QUALITÀ URBANA**

SEZIONE TUTELA E VALORIZZAZIONE DEL PAESAGGIO

Servizio Osservatorio e Pianificazione Paesaggistica

4) *Gli archeologi incaricati, in numero idoneo a garantire il contemporaneo controllo dei lavori in tutti i settori di intervento, che opereranno sotto la direzione scientifica della Soprintendenza scrivente, avranno cura di redigere e consegnare entro 30 giorni alla fine dei lavori la documentazione cartacea, grafica e fotografica, secondo gli standard metodologici correnti e le indicazioni che saranno fornite da questo ufficio;*

5) *In caso di ritrovamenti sarà cura dell' Ufficio scrivente valutare la necessità di approfondimenti dell'indagine archeologica e dettare le eventuali prescrizioni, tali da poter comportare anche modifiche nei lavori progettuali, necessarie alla tutela, alla messa in sicurezza e alla conservazione dei manufatti antichi ai sensi della vigente normativa in materia di Beni Culturali;*

6) *Gli oneri derivanti dalle prescrizioni di questa Soprintendenza devono considerarsi a carico della committenza;*

7) *La data di inizio dei lavori, i nominativi degli archeologi incaricati e un crono programma attendibile dei diversi interventi dovranno essere comunicati a questo ufficio con congruo anticipo, in modo da consentire al personale competente per il territorio di effettuare i necessari sopralluoghi e indicare le modalità di controllo adeguate;"*

Prescrizioni di cui alla nota prot. n. 2452-P del 04.02.2022, della Soprintendenza Archeologia, Belle Arti e Paesaggio per le Province di Brindisi e Lecce:

"1. l'area parcheggio sia progettata in continuità paesaggistica con gli interventi di rinaturalizzazione previsti includendo all'interno e ai margini con la strada carrabile la messa a dimora di alberature ombreggianti e siepi coerenti con il sistema retrodunale e l'habitat prevalente;

2. per la realizzazione dei manufatti, delle pedane, infopoint etc, dovranno essere utilizzati unicamente materiali di tipo naturale, privilegiando l'uso del legno certificato con finitura naturale per le pedane e le superfici in elevazione. Non siano utilizzati materiali quali: calcestruzzo, lapidei, laterizi, assemblati o realizzati a piè d'opera;

3. il previsto infopoint sia realizzato tramite una struttura amovibile;

4. tutti gli elementi di arredo urbano (cestini, sedute, rastrelliere e altro) dovranno essere sottoposti all'attenzione di questo Ufficio tramite l'invio delle schede tecniche degli stessi;

5. per quanto riguarda la segnaletica di nuovo impianto e i pannelli didattici e informativi, compatibilmente con la normativa di settore, si richiede di operare una scelta che riduca le sovrastrutture visive in favore di una percezione in minor misura mediata dei valori paesaggistici delle aree attraversate;

6. siano trasmessi elaborati di dettaglio e una restituzione grafica foto realistica degli spazi pubblici di progetto quali area gioco-svago, parcheggio-mercato etc".



**REGIONE
PUGLIA**

**DIPARTIMENTO AMBIENTE, PAESAGGIO E
QUALITÀ URBANA**

SEZIONE TUTELA E VALORIZZAZIONE DEL PAESAGGIO

Servizio Osservatorio e Pianificazione Paesaggistica

(ADEMPIMENTI NORMATIVI GENERALI)

CONSIDERATO CHE la presente Autorizzazione Paesaggistica costituisce atto autonomo e presupposto rispetto al permesso di costruire o agli altri titoli legittimanti l'intervento urbanistico-edilizio, restando nella competenza dell'Amministrazione Comunale l'accertamento della rispondenza alle norme urbanistico-edilizie vigenti e della conformità alla strumentazione urbanistica generale ed esecutiva del Comune, nonché l'accertamento dell'ammissibilità dell'intervento ai sensi delle vigenti normative nazionali e regionali.

SONO FATTI SALVI ED IMPREGIUDICATI dalla presente Autorizzazione Paesaggistica eventuali diritti di terzi; nonché l'acquisizione di tutte le ulteriori autorizzazioni e/o assensi, qualora necessari, rivenienti dalle vigenti disposizioni in materia sanitaria e/o di tutela ambientale.

RICHIAMATO l'art. 146 c. 4 del D. Lgs. 42/2004 che prevede: *"L'autorizzazione è efficace per un periodo di cinque anni, scaduto il quale l'esecuzione dei progettati lavori deve essere sottoposta a nuova autorizzazione. I lavori iniziati nel corso del quinquennio di efficacia dell'autorizzazione possono essere conclusi entro e non oltre l'anno successivo la scadenza del quinquennio medesimo. Il termine di efficacia dell'autorizzazione decorre dal giorno in cui acquista efficacia il titolo edilizio eventualmente necessario per la realizzazione dell'intervento, a meno che il ritardo in ordine al rilascio e alla conseguente efficacia di quest'ultimo non sia dipeso da circostanze imputabili all'interessato".*

**Verifica ai sensi del Regolamento UE n. 679/2016 e
del D. Lgs n. 196/2003 come modificato dal D. Lgs. n. 101/2018
Garanzie alla riservatezza**

La pubblicazione dell'atto, salve le garanzie previste dalla legge 241/90 in tema di accesso ai documenti amministrativi, avviene nel rispetto della tutela della riservatezza dei cittadini secondo quanto disposto dal Regolamento UE n. 679/2016 in materia di protezione dei dati personali, dal D. Lgs. n. 196/2003 come modificato dal D. Lgs. n. 101/2018, nonché dal vigente regolamento regionale n.5/2006 per il trattamento dei dati sensibili e giudiziari.

PRESO ATTO CHE il presente provvedimento appartiene alla sfera delle competenze del Dirigente della Sezione Tutela e Valorizzazione del Paesaggio in forza di quanto disposto con D.P.G.R. n. 263 del 10.08.2021.

ADEMPIMENTI CONTABILI AI SENSI DEL D.LGS N.118/11 e ss.mm.ii.

Il presente provvedimento non comporta alcun mutamento qualitativo o quantitativo di entrata e di spesa né a carico del Bilancio regionale né a carico di enti i cui creditori potrebbero rivalersi sulla Regione ed è escluso ogni ulteriore onere aggiuntivo rispetto a quelli già autorizzati e valere sullo stanziamento previsto dal Bilancio regionale.

Ritenuto di condividere le risultanze istruttorie di cui sopra e di dover procedere all'adozione del presente atto



**REGIONE
PUGLIA**

**DIPARTIMENTO AMBIENTE, PAESAGGIO E
QUALITÀ URBANA**

SEZIONE TUTELA E VALORIZZAZIONE DEL PAESAGGIO

Servizio Osservatorio e Pianificazione Paesaggistica

DETERMINA

DI RILASCIARE, per le motivazioni richiamate nelle premesse, L'AUTORIZZAZIONE PAESAGGISTICA ai sensi dell'art. 146 del D.Lgs. 42/2004 e dell'art. 90 delle NTA del PPTR, per "POR-FESR 2014/2020 – ASSE VI "Tutela dell'ambiente e promozione delle risorse naturali e culturali" – Azione 6.6 "Interventi per la valorizzazione e fruizione del patrimonio naturale" FESR – Subazione 6.6.a "Interventi per la tutela e la valorizzazione di aree di attrazione naturale". Riqualficazione integrata del paesaggio costiero di Ugento - Ambito di Lido Marini", con le seguenti prescrizioni.

Prescrizioni:

- siano evitate trasformazioni e rimozioni della vegetazione arborea o arbustiva in aree esterne a quelle di intervento;
- al termine delle attività, sia assicurato lo smantellamento delle eventuali opere provvisorie e il ripristino dello stato dei luoghi.

Prescrizioni di cui alla nota prot. n 12547 del 08.07.2020, della Soprintendenza Archeologia, Belle Arti e Paesaggio per le Province di Brindisi e Lecce:

- i previsti arredi da posizionare sul waterfront dovranno avere caratteristiche di amovibilità; le previste terrazze non dovranno interferire con l'area di rinaturalizzazione della duna e pertanto gli appoggi dovranno attestarsi sull'area pedonale;
- dovrà essere valutata l'ubicazione dell'infopoint nell'area antropizzata della duna e pertanto gli appoggi dovranno attestarsi sull'area pedonale;
- la sede della pista ciclabile dovrà essere oggetto di disimpermeabilizzazione;
- il previsto intervento deve includere la riqualficazione delle aree occupate da "strutture esistenti di supporto alla costa" prevedendo una valutazione della legittimità delle stesse sotto i profili paesaggistici, urbanistici e adeguamento al Piano delle Coste, eliminando le parti che compromettono gli elementi naturali, riducono la fruibilità e l'accessibilità dei territori costieri e prevedano la rimozione di parti in contrasto con la qualità paesaggistica dei luoghi nel rispetto di quanto previsto nelle prescrizioni contenute nella scheda PAE 081 – Sistema delle tutele, BPTerritori costieri e dall'art. 45 c3, c4 delle NTA del PPTR;
- i previsti camminamenti (dettaglio a,e,f,g), scalinate (dettaglio h) dovranno essere eseguiti su sottofondo drenante eliminando i massetti e dovrà essere valutata una diversa soluzione per la rampa e la scalinata a ridosso della scogliera naturalizzata che preveda l'utilizzo di materiali ecocompatibili;
- le tipologie di intervento finalizzate al recupero del sistema dunare – quali ripristino della morfologia dunare, chiusura degli accessi e ubicazione delle passerelle, valutazione sulla destinazione a parcheggio delle aree asfaltate che si intende impermeabilizzare, ubicazione infopoint, pur condivisibili negli intenti e nella metodologia operativa, dovranno essere supportate da studi di approfondimento sulle aerofotogrammetrie storiche atte a valutare i cambiamenti

**REGIONE
PUGLIA****DIPARTIMENTO AMBIENTE, PAESAGGIO E
QUALITÀ URBANA****SEZIONE TUTELA E VALORIZZAZIONE DEL PAESAGGIO****Servizio Osservatorio e Pianificazione Paesaggistica**

antropici avvenuti nell'area e individuare i percorsi naturali distinguendoli da quelli antropici, nonché altre significative modifiche subite dal contesto naturalistico in esame al fine di individuare- prima della realizzazione degli interventi, la più corretta tipologia di intervento;

- si ritiene necessario salvaguardare il piede della duna con palizzata posta a distanza non inferiore a 5 m secondo ai sensi delle Direttive Comunitarie 2009/147 e 92/43 e del DPR 357/97 per i Siti di importanza comunitaria (SIC);

Per quanto attiene agli aspetti archeologici:

1) gli interventi al di sotto delle quote raggiunte dai manufatti ad oggi esistenti al di sotto dell'attuale piano di calpestio, come da movimentazione delle sabbie, la rimozione della superficie asfaltata con relativo sottofondo dovranno essere eseguiti con controllo archeologico continuativo sin dalle fasi della cantierizzazione e fino a completa messa in luce del banco roccioso, qualora intercettato o raggiunto dagli interventi in oggetto, seguendo le seguenti indicazioni prescrittive: lo scavo manuale sarà riservato alle attività di ripulitura della superficie rocciosa, funzionali alla verifica della presenza di tracce antropiche, oltre che naturalmente alle operazioni di pulizia, scavo, recupero di testimonianze di interesse archeologico eventualmente intercettate nel corso dei lavori;

2) Nel caso di rinvenimento di stratigrafie e/o strutture archeologiche, i lavori dovranno essere sospesi nei tratti interessati per eventuali ampliamenti d'indagine;

3) L'esecuzione dei saggi e delle attività di controllo archeologico saranno affidate ad archeologi in possesso di adeguata formazione e qualificazione nel campo della ricerca archeologica e di comprovata esperienza, ai sensi dell'art. 25 co. 2 del D.Lgs. 50/2016 e del Titolo II Capo I del D.M. 154/2017;

4) Gli archeologi incaricati, in numero idoneo a garantire il contemporaneo controllo dei lavori in tutti i settori di intervento, che opereranno sotto la direzione scientifica della Soprintendenza scrivente, avranno cura di redigere e consegnare entro 30 giorni alla fine dei lavori la documentazione cartacea, grafica e fotografica, secondo gli standard metodologici correnti e le indicazioni che saranno fornite da questo ufficio;

5) In caso di ritrovamenti sarà cura dell' Ufficio scrivente valutare la necessità di approfondimenti dell'indagine archeologica e dettare le eventuali prescrizioni, tali da poter comportare anche modifiche nei lavori progettuali, necessarie alla tutela, alla messa in sicurezza e alla conservazione dei manufatti antichi ai sensi della vigente normativa in materia di Beni Culturali;

6) Gli oneri derivanti dalle prescrizioni di questa Soprintendenza devono considerarsi a carico della committenza;

7) La data di inizio dei lavori, i nominativi degli archeologi incaricati e un cronogramma attendibile dei diversi interventi dovranno essere comunicati a questo ufficio con congruo anticipo, in modo da consentire al personale competente per il



**REGIONE
PUGLIA**

**DIPARTIMENTO AMBIENTE, PAESAGGIO E
QUALITÀ URBANA**

SEZIONE TUTELA E VALORIZZAZIONE DEL PAESAGGIO

Servizio Osservatorio e Pianificazione Paesaggistica

territorio di effettuare i necessari sopralluoghi e indicare le modalità di controllo adeguate;"

Prescrizioni di cui alla nota prot. n. 2452-P del 04.02.2022, della Soprintendenza Archeologia, Belle Arti e Paesaggio per le Province di Brindisi e Lecce:

"1. l'area parcheggio sia progettata in continuità paesaggistica con gli interventi di rinaturalizzazione previsti includendo all'interno e ai margini con la strada carrabile la messa a dimora di alberature ombreggianti e siepi coerenti con il sistema retrodunale e l'habitat prevalente;

2. per la realizzazione dei manufatti, delle pedane, infopoint etc, dovranno essere utilizzati unicamente materiali di tipo naturale, privilegiando l'uso del legno certificato con finitura naturale per le pedane e le superfici in elevazione. Non siano utilizzati materiali quali: calcestruzzo, lapidei, laterizi, assemblati o realizzati a piè d'opera;

3. il previsto infopoint sia realizzato tramite una struttura amovibile;

4. tutti gli elementi di arredo urbano (cestini, sedute, rastrelliere e altro) dovranno essere sottoposti all'attenzione di questo Ufficio tramite l'invio delle schede tecniche degli stessi;

5. per quanto riguarda la segnaletica di nuovo impianto e i pannelli didattici e informativi, compatibilmente con la normativa di settore, si richiede di operare una scelta che riduca le sovrastrutture visive in favore di una percezione in minor misura mediata dei valori paesaggistici delle aree attraversate;

6. siano trasmessi elaborati di dettaglio e una restituzione grafica foto realistica degli spazi pubblici di progetto quali area gioco-svago, parcheggio-mercato etc".

DI DEMANDARE alla amministrazione comunale di **Ugento** il controllo della conformità dei lavori effettuati al presente parere.

DI TRASMETTERE TELEMATICAMENTE, come previsto dalla DGR 985/2015, attraverso le apposite funzionalità del Sistema Informativo Territoriale il presente provvedimento:

- alla Provincia di Lecce;
- al Comune di Ugento;
- alla Soprintendenza Archeologia, Belle Arti e Paesaggio per le Province di Brindisi e Lecce;
- alla Sezione Autorizzazioni Ambientali.

Il presente provvedimento, firmato digitalmente ai sensi del Testo Unico D.P.R. 28 dicembre 2000, n. 445 e del D.Lgs. 7 marzo 2005, n. 82, è immediatamente esecutivo:

- è reso pubblico per 10 giorni lavorativi sul sito www.regione.puglia.it nella sezione Pubblicità legale - Albo pretorio on-line, ai sensi della L.R. n. 15/2008 e per gli effetti di cui al comma 3 art. 20 Decreto del Presidente della Giunta Regionale n. 22 del 22 gennaio 2021;



**REGIONE
PUGLIA**

**DIPARTIMENTO AMBIENTE, PAESAGGIO E
QUALITÀ URBANA**

SEZIONE TUTELA E VALORIZZAZIONE DEL PAESAGGIO

Servizio Osservatorio e Pianificazione Paesaggistica

- è depositato nel sistema regionale di archiviazione Diogene, secondo le modalità di cui al punto 10 delle *Linee guida per la gestione degli atti Dirigenziali come documenti originali informatici con il sistema CIFRA1*;
- è trasmesso, ai sensi dell'art. 6 comma quinto della L.R. n.7/97 e del Decreto del Presidente della G.R. n. 443/2015, al Segretariato Generale della Giunta Regionale.

Il presente provvedimento può essere impugnato con ricorso al Tribunale Amministrativo Regionale (TAR) della Puglia entro 60 giorni, ovvero con ricorso straordinario al Presidente della Repubblica entro 120 giorni, dalla data della sua comunicazione.

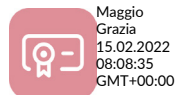
**Il Dirigente della Sezione
Tutela e Valorizzazione del Paesaggio
(arch. Vincenzo LASORELLA)**



Si attesta che il presente procedimento istruttorio affidato è stato espletato nel rispetto delle norme vigenti e che il presente schema di determinazione è conforme alle risultanze istruttorie.

Si attesta, altresì, che il presente documento, sottoposto a verifica per la tutela dei dati personali secondo la normativa vigente, è stato predisposto "integralmente" ai fini dell'utilizzo per la pubblicità legale.

**Il Responsabile del Procedimento
(ing. Grazia MAGGIO)**





Ministero

per i beni e le attività culturali

e per il turismo

SOPRINTENDENZA ARCHEOLOGIA BELLE ARTI E PAESAGGIO
PER LE PROVINCE DI BRINDISI LECCE E TARANTO

- LECCE -

Prot. n. 6357 del 27.03.2020

Ref. prot. n. 6725 del 31.03.2020

Prot. n. 11617 del 08.06.2020

Ref. prot. n. 10931 del 09.06.2020

Class. 34.43.04/141/2019

09 / 06
Al Comune di UGENTO
IV Settore Urbanistica, Ambiente e Suap
urbanistica.comune.ugento@pec.rupar.puglia.it

p.c. Alla REGIONE PUGLIA
Servizio Assetto del Territorio
servizio.assettoterritorio@pec.rupar.puglia.it

p.c. Commissione regionale MIBACT.
c/o Segretariato Regionale per la Puglia
mbac-sr-pug@mailcert.beniculturali.it

OGGETTO: Comune: Ugento

Località: Lido Marini

Progetto: Riqualificazione integrata del paesaggio costiero di Ugento-Ambito Lido Marini

Ditta: Comune di Ugento-Settore Urbanistica, Ambiente e Suap

Esame ai sensi dell'art. 146 comma 7 del D. Lgs. N. 42/2004 e ss. mm. ed ii - D.M.

26/05/1970

Esame ai sensi del combinato disposto degli artt. 28 c. 4 del D.Lgs. 42/2004 e 25 del D.Lgs. 50/2016 e s.m.i.

Con riferimento alla questione in oggetto, esaminata la documentazione trasmessa,
-vista la Relazione tecnica illustrativa del Rup Paesaggio del Comune di Ugento datata 28/05/2020;
-visto il Verbale della Commissione Locale per il Paesaggio reso nella seduta del 29/05/2020 con il quale è stato espresso "parere favorevole al rilascio dell'Autorizzazione Paesaggistica ai sensi dell'art. 90 delle NTA del PPTR con le seguenti prescrizioni: le strutture frangivento tipo scacchiera non superino un'altezza complessiva di 50 cm dal piano di calpestio";
-vista la Proposta di Autorizzazione Paesaggistica n.01 dell' 08/06/2020 con la quale : "si propone il rilascio dell'autorizzazione paesaggistica" alle seguenti condizioni: le strutture frangivento tipo scacchiera non superino un'altezza complessiva di 50 cm dal piano di calpestio;
- visti l'art. 28 comma 4 del D. Lgs. 42/2004 e ss.mm.ii. - Codice dei Beni Culturali e del Paesaggio e l'art. 25 del D.Lgs. 50/2016, relativo alla verifica preventiva dell'interesse archeologico;
-rilevato che l'area è interessata dalle Componenti del Sistema delle Tutele di cui alle Tavole del PPTR, di seguito indicate:
-Componenti geomorfologiche: UCP-Cordoni dunari;
-Componenti idrologiche: BP-Territori costieri, UCP-Reticolo idrografico di connessione della RER, UCP-Aree soggette a vincolo idrogeologico;
-Componenti delle aree protette e dei siti naturalistici: BP-Parchi e riserve, UCP-Siti di rilevanza naturalistica;
-Componenti culturali e insediative: BP – immobile e aree di notevole interesse pubblico;
-rilevato che le opere di progetto consistono nella "Riqualificazione integrata del paesaggio



SOPRINTENDENZA ARCHEOLOGIA BELLE ARTI E PAESAGGIO PER LE PROVINCE DI BRINDISI LECCE E TARANTO
via A. Galateo, 2 - 73100 LECCE - tel. 0832 248311 - fax 0832 248340 - C.F. 93075250758
PEC: mbac-sabap-le@mailcert.beniculturali.it
PEO: sabap-le@beniculturali.it - SITO WEB: www.sabap-le.beniculturali.it

costiero di Ugento-Ambito Lido Marini” ed in particolare nella realizzazione di interventi riqualificazione e valorizzazione del fronte mare quali disimpermeabilizzazione delle aree a parcheggio, rinaturalizzazione della duna, realizzazione piste ciclabili, camminamenti ed intervento di recupero naturalistico e paesaggistico del sistema dunale a Est e a Ovest del fronte mare urbanizzato di Lido Marini;

- rilevato che le previste opere per tipologia di intervento finalizzata alla realizzazione di opere tese a ridurre la pressione antropica sul contesto costiero non arrecherebbero pregiudizio ai valori paesaggistici del contesto interessato;

Per quanto attiene gli aspetti archeologici:

- *considerato che* le procedure di archeologia preventiva si applicano ai lavori pubblici da realizzare in regime di appalto, qualora essi prevedano scavi o movimento di terreno al di sotto delle quote di calpestio esistenti, anche per aree non oggetto di vincoli archeologici o di tutele previste dagli strumenti di pianificazione territoriale;

- *considerata* l'alta frequenza di attestazioni e rinvenimenti censiti in particolare lungo la costa tra la marina di Torre San Giovanni e Lido Marini, per i quali si rimanda alla carta archeologica allegata alla Valutazione di Impatto Archeologico trasmessa a questo Ufficio con nota prot. 3392 del 15/02/2017;

questa Soprintendenza, per quanto di competenza e fatti salvi i diritti di terzi, esprime parere favorevole alle seguenti specifiche condizioni:

-i previsti arredi da posizionare sul waterfront dovranno avere caratteristiche di amovibilità; le previste terrazze non dovranno interferire con l'area di rinaturalizzazione della duna e pertanto gli appoggi dovranno attestarsi sull'area pedonale;

-dovrà essere valutata l'ubicazione dell'infopoint nell'area antropizzata al fine di non introdurre ulteriori volumi nel contesto oggetto di riqualificazione;

-la sede della pista ciclabile dovrà essere oggetto di disimpermeabilizzazione;

- il previsto intervento deve includere la riqualificazione delle aree occupate da “strutture esistenti di supporto alla costa” prevedendo una valutazione della legittimità delle stesse sotto i profili paesaggistici, urbanistici e adeguamento al Piano delle Coste, eliminando le parti che compromettono gli elementi naturali, riducono la fruibilità e l'accessibilità dei territori costieri e prevedano la rimozione di parti in contrasto con la qualità paesaggistica dei luoghi nel rispetto di quanto previsto nelle prescrizioni contenute nella Scheda Pae 081-Sistema delle Tutele,BP-territori costieri e dall'art. 45 c3, c4 delle Nta del PPTR;

-i previsti camminamenti (dettaglio a,e,f,g), scalinate (dettaglio h) dovranno essere eseguiti su sottofondo drenante eliminando i massetti e dovrà essere valutata una diversa soluzione per la rampa e la scalinata a ridosso della scogliera naturalizzata che preveda l'utilizzo di materiali ecocompatibili;

- le tipologie di intervento finalizzate al recupero del sistema dunare- quali ripristino della morfologia dunare, chiusura degli accessi e ubicazione delle passerelle, valutazione sulla destinazione a parcheggio delle aree asfaltate che si intende disimpermeabilizzare, ubicazione infopoint, pur condivisibili negli intenti e nella metodologia operativa, dovranno essere supportate da studi di approfondimento sulle aerofotogrammetrie storiche atte a valutare i cambiamenti antropici avvenuti nell'area e individuare i percorsi naturali distinguendoli da quelli antropici, nonché altre significative modifiche subite dal contesto naturalistico in esame al fine di individuare-prima della realizzazione degli interventi, la più corretta tipologia di intervento;

-si ritiene necessario salvaguardare il piede della duna con palizzata posta ad una distanza non inferiore a 5 m secondo quanto previsto dal R.R. 10 maggio 2016, n. 6, Regolamento recante Misure di Conservazione ai sensi delle Direttive Comunitarie 2009/147 e 92/43 e del DPR 357/97 per i Siti di importanza comunitaria (SIC) .



PM

Per quanto attiene gli aspetti archeologici:

1. Gli interventi al di sotto delle quote raggiunte dai manufatti ad oggi esistenti o al di sotto dell'attuale piano di calpestio, come la movimentazione delle sabbie, la rimozione della superficie asfaltata con relativo sottofondo dovranno essere eseguiti con controllo archeologico continuativo sin dalle fasi della cantierizzazione e fino alla completa messa in luce del banco roccioso, qualora intercettato o raggiunto dagli interventi in oggetto, seguendo le seguenti indicazioni prescrittive: al fine di non vanificare le attività di sorveglianza, si utilizzerà un escavatore a benna liscia; lo scavo manuale sarà riservato alle attività di ripulitura della superficie rocciosa, funzionali alla verifica della presenza di tracce antropiche, oltre che naturalmente alle operazioni di pulizia, scavo, recupero di testimonianze di interesse archeologico eventualmente intercettate nel corso dei lavori.
2. Nel caso di rinvenimento di stratigrafie e/o strutture archeologiche, i lavori dovranno essere sospesi nei tratti interessati per eventuali ampliamenti d'indagine.
3. L'esecuzione dei saggi e delle attività di controllo archeologico saranno affidate ad archeologi in possesso di adeguata formazione e qualificazione nel campo della ricerca archeologica e di comprovata esperienza, ai sensi dell'art. 25 co. 2 del D. Lgs 50/2016 e del Titolo II Capo I del D.M. 154/2017).
4. Gli archeologi incaricati, in numero idoneo a garantire il contemporaneo controllo dei lavori in tutti i settori dell'intervento, che opereranno sotto la direzione scientifica della Soprintendenza scrivente, avranno cura di redigere e consegnare entro 30 giorni dalla fine dei lavori la documentazione cartacea, grafica e fotografica, secondo gli standard metodologici correnti e le indicazioni che saranno fornite da questo Ufficio.
5. In caso di ritrovamenti sarà cura dell'Ufficio scrivente valutare la necessità di approfondimenti dell'indagine archeologica e dettare le eventuali prescrizioni, tali da poter comportare anche modifiche nei lavori progettati, necessarie alla tutela, alla messa in sicurezza e alla conservazione dei manufatti antichi ai sensi della vigente normativa in materia di Beni Culturali.
6. Gli oneri derivanti dalle prescrizioni di questa Soprintendenza devono considerarsi a carico della committenza.
7. La data di inizio dei lavori, i nominativi degli archeologi incaricati e un cronoprogramma attendibile dei diversi interventi dovranno essere comunicati a questo Ufficio con congruo anticipo, in modo da consentire al personale competente per il territorio di effettuare i necessari sopralluoghi e indicare le modalità di controllo adeguate.

Resta demandata a codesta Amministrazione Comunale cui compete la responsabilità della verifica circa l'osservanza delle norme edilizie ed urbanistiche vigenti, l'eventuale rilascio del permesso per la realizzazione di quanto progettato. La presente nota viene trasmessa alle Amministrazioni in indirizzo anche ai sensi e per gli effetti dell'art. 155, comma 2, del citato decreto Legislativo.

Il Soprintendente
Arch. Maria Piccarreta

Il Responsabile del Procedimento
Arch. Giovanna Cacudi

Il Funzionario archeologo
/ dott.ssa Serena Sinfella



MIC|MIC_SABAP-BR-LE|04/02/2022|0002452-P

18

*Ministero della cultura*

SOPRINTENDENZA ARCHEOLOGIA BELLE ARTI E PAESAGGIO
PER LE PROVINCE DI BRINDISI E LECCE
- LECCE -

Regione Puglia
Dipartimento Ambiente, Paesaggio e Qualità Urbana
Sezione autorizzazioni ambientali
servizio.ecologia@pec.rupar.puglia.it
Sezione Tutela e Valorizzazione del Paesaggio
sezione.paesaggio@pec.rupar.puglia.it

*e.p.c.**Risposta al foglio n. 16914 del 22.11.2022**Ref. prot. n. 14825 del 17.12.2021**Class. 34.43.01/111*

Comune di Ugento
ufficiolavoripubblici.comune.ugento@pec.rupar.puglia.it

OGGETTO: Comune: Ugento (LE)

ID VIA 663 - Art. 27 bis D.Lgs. 152/2006 - PAUR per il POR-FESR 2014/2020 ASSE VI Azione 6.6
Subazione 6.6.a. Riqualificazione integrata del paesaggio costiero di Ugento - Ambito di Lido Marini.
Procedimento Autorizzativo Unico Regionale - art. 27-bis del D. Lgs. 152/2006
Valutazioni di competenza

Con riferimento al procedimento in oggetto,

- esaminata la documentazione tecnico-progettuale disponibile sul portale web della Regione Puglia all'indirizzo
<http://www.sit.puglia.it/portal/VIA/ElenchiProcedure+VIA;>

- vista la nota di questo Ufficio **prot.n 12547 del 08.07.2020;**

-rilevato che l'area di progetto è interessata dalle Componenti del Sistema delle Tutele di cui alle Tavole del PPTR, di seguito indicate:

- Componenti geomorfologiche: UCP-Cordoni dunari;
- Componenti idrologiche: BP-Territori costieri, UCP-Reticolo idrografico di connessione della RER, UCP-Aree soggette a vincolo idrogeologico;
- Componenti delle aree protette e dei siti naturalistici: BP-Parchi e riserve, UCP-Siti di rilevanza naturalistica;
- Componenti culturali e insediative: BP – Immobili e aree di notevole interesse pubblico;

-rilevato che le opere di progetto consistono nella "Riqualificazione integrata del paesaggio costiero di Ugento-Ambito Lido Marini" e in particolare nella realizzazione di un insieme integrato di interventi di rinaturalizzazione e di interventi di recupero e di valorizzazione paesaggistica tra i quali: *la deimpermeabilizzazione delle aree di parcheggio; il ridisegno funzionale e morfologico del waterfront di Lido Marini; il recupero e riqualificazione del prolungamento del lungomare, su entrambi i lati dello spazio centrale attrezzato, riducendo la sezione carrabile, eliminando i parcheggi su strada e inserendo una pista ciclabile a doppio senso di marcia con pavimentazione permeabile; il recupero naturalistico e paesaggistico del sistema dunale;*

-rilevato che l'area oggetto dell'intervento in esame si trova all'interno di un'area sottoposta alle disposizioni di tutela del D.M.26-03-1970 (Scheda PAE0081) e del D.M. 01-08-1985 (Scheda PAE0135);

- vista la classificazione nel Piano Regionale delle Coste del tratto di costa in oggetto come Livello C2.S2 Costa a media criticità; S2. Costa a media sensibilità ambientale;

- considerato che nell' Elaborato: *Analisi botanico vegetazionale* trasmesso viene specificato che l'intervento in oggetto prevede l'utilizzo di tecniche collaudate di ingegneria naturalistica quali: *il posizionamento di viminate e palizzate al piede della duna per contrastare l'erosione eolica e favorire la ricostituzione del cordone; la ricostituzione e il rimodellamento del cordone dunale mediante il posizionamento di biomasse vegetali spiaggiate (foglie spiaggiate di Posidonia oceanica), in coerenza con quanto previsto dalle linee guida regionali; la realizzazione di una barriera frangivento a scacchiera per la stabilizzazione del cordone e della sua vegetazione; l'eradicazione delle specie alloctone*



SOPRINTENDENZA ARCHEOLOGIA BELLE ARTI E PAESAGGIO PER LE PROVINCE DI BRINDISI E LECCE
via A. Galateo, 2 - 73100 LECCE - tel. 0832 248311 - C.F. 93075250758
PEC: mbac-sabap-br-le@mailcert.beniculturali.it - PEO: sabap-br-le@beniculturali.it

presenti lungo il cordone dunale oggetto di studio; la piantumazione di specie erbacee psammofile e arbustive lungo il cordone dunale di interesse;

- rilevato che le previste opere, la cui tipologia di intervento è finalizzata alla realizzazione di opere tese a ridurre la pressione antropica e a rinaturalizzare il contesto costiero, non arrecherebbero pregiudizio ai valori paesaggistici del contesto interessato;

questa Soprintendenza, per quanto di competenza e fatti salvi diritti di terzi, esprime parere favorevole alla realizzazione dell'intervento alle condizioni già prescritte con nota prot.n 12547 del 08.07.2020, che qui si intendono integralmente riportate, e alle ulteriori seguenti specifiche condizioni, tese a ottimizzare l'inserimento delle opere nel contesto e orientate al minor consumo di suolo:

1. l'area parcheggio sia progettata in continuità paesaggistica con gli interventi di rinaturalizzazione previsti includendo all'interno e ai margini con la strada carrabile la messa a dimora di alberature ombreggianti e siepi coerenti con il sistema retrodunale e l'habitat prevalente;
2. per la realizzazione dei manufatti, delle pedane, infopoint etc, dovranno essere utilizzati unicamente materiali di tipo naturale, privilegiando l'uso del legno certificato con finitura naturale per le pedane e le superfici in elevazione. Non siano utilizzati materiali quali: calcestruzzo, lapidei, laterizi, assemblati o realizzati a piè d'opera;
3. il previsto infopoint sia realizzato tramite una struttura amovibile;
4. tutti gli elementi di arredo urbano (cestini, sedute, rastrelliere e altro) dovranno essere sottoposti all'attenzione di questo Ufficio tramite l'invio delle schede tecniche degli stessi;
5. per quanto riguarda la segnaletica di nuovo impianto e i pannelli didattici e informativi, compatibilmente con la normativa di settore, si richiede di operare una scelta che riduca le sovrastrutture visive in favore di una percezione in minor misura mediata dei valori paesaggistici delle aree attraversate;
6. siano trasmessi elaborati di dettaglio e una restituzione grafica foto realistica degli spazi pubblici di progetto quali area gioco-svago, parcheggio-mercato etc.

Ai fini della prosecuzione delle attività di progettazione la Scrivente resta a disposizione per eventuali chiarimenti e/o confronti che si riterranno necessari e finalizzati a garantire la tutela e la valorizzazione dell'ambito paesaggistico interessato dall'opera.

Si resta in attesa delle determinazioni in merito al procedimento in oggetto e degli adeguamenti e approfondimenti segnalati nelle prescrizioni suddette.

IL SOPRINTENDENTE

Arch. Francesca RICCIO*

Firmato digitalmente da

FRANCESCA RICCIO

CN = RICCIO FRANCESCA

O = Ministero della cultura

C = IT

*Documento firmato digitalmente ai sensi del D.Lgs. 82/2005 s.m.i. e norme collegate, sostituisce il documento cartaceo e la firma autografa

Il Funzionario Architetto
Responsabile del Procedimento
Arch. Laura BASSCO

Il Funzionario Archeologo
Dott.ssa Serena STRAFELLA





**REGIONE
PUGLIA**

**DIPARTIMENTO BILANCIO, AFFARI
GENERALI E INFRASTRUTTURE**

Trasmissione a mezzo fax e posta
elettronica ai sensi dell'art.47 del
D. Lgs n. 82/2005

SEZIONE RISORSE IDRICHE

REGIONE PUGLIA
SEZIONE RISORSE IDRICHE
AOO_075/PROT/10335
01 SET 2021

Destinatario:

Sezione Autorizzazioni Ambientali
servizio.ecologia@pec.rupar.puglia.it

Oggetto: **ID VIA 663** - Provvedimento autorizzatorio unico regionale ai sensi dell'art. 27 bis del D.Lgs. 152/2006 e s.m.i. POR-FESR 2014/2020 – ASSE VI “Tutela dell’ambiente e promozione delle risorse naturali e culturali” – Azione 6.6 “Interventi per la valorizzazione e fruizione del patrimonio naturale” FESR – Subazione 6.6.a “Interventi per la tutela e la valorizzazione di aree di attrazione naturale”. Riqualficazione integrata del paesaggio costiero di Ugento - Ambito di Lido Marini.

Proponente: **Comune di Ugento (LE)**
PARERE

Con la presente si riscontra la nota di codesto Ufficio prot. n r_puglia/AOO_089-16/07/2021/10757, acquisita al protocollo della Sezione scrivente al n°AOO_075/PROT/16/07/2021/10757, con la quale è stata convocata la conferenza di servizi istruttoria ai sensi dell'art. 15 della L.R. n°11/2001 e s.m.i.

L'intervento è finalizzato alla riqualficazione paesaggistica delle fascia costiera di Ugento, alla tutela e alla salvaguardia del sistema dunale ed in generale delle aree di pregio naturalistico e paesaggistico presenti lungo la costa, prevedendo gli interventi di seguito riassunti:

Interventi di naturalizzazione: recupero della continuità del sistema dunare ad ovest dell'insediamento costiero, attraverso interventi diversificati di rinaturalizzazione, di recupero e di ricostruzione del sistema dunare e di regolamentazione dell'accessibilità pedonale; • recupero del sistema dunare in corrispondenza del lungomare – oggi in più punti compromesso dal calpestio e dall'accessibilità carrabile –, per un fronte di circa 80 ml e una superficie di circa 1.500 mq; • rinaturalizzazione e recupero paesaggistico delle aree libere al margine est dell'insediamento costiero e regolamentazione dell'accessibilità e della sosta carrabile.

Interventi di recupero e di valorizzazione paesaggistica: deimpermeabilizzazione di aree di parcheggio asfaltate, localizzate a ridosso del cordone dunare di accesso al Parco naturale ed al bacino Spunderati sud; recupero dell'area a parcheggio localizzata sul waterfront, quale spazio pedonale; ridisegno funzionale e morfologico del waterfront di Lido Marini, recuperando alla naturalità circa 2500 mq, attraverso la rimozione di arredo urbano, spazio impermeabilizzato e strutture

www.regione.puglia.it

Sezione Risorse Idriche

Lungomare Nazario Sauro nn.47-49 – 70121 Bari - Tel: 080 5401558

mail: v.quartulli@regione.puglia.it - pec: servizio.risorseidriche@pec.rupar.puglia.it

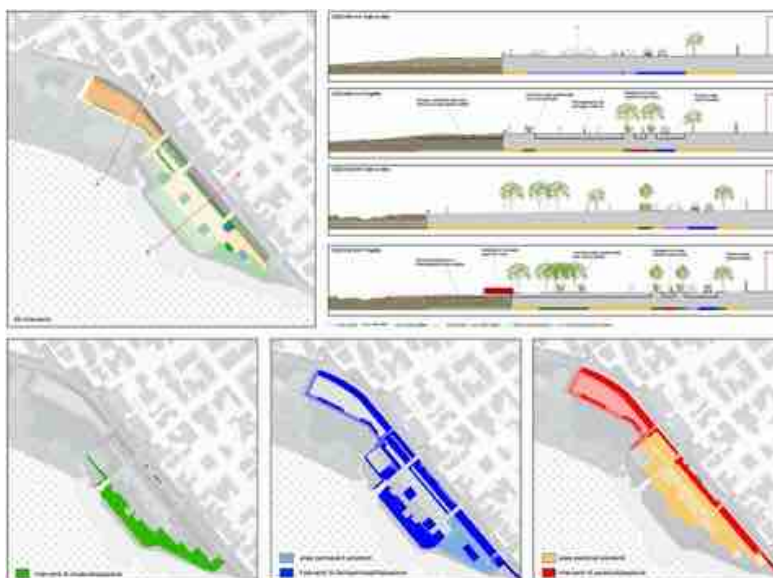


**REGIONE
PUGLIA**

**DIPARTIMENTO BILANCIO, AFFARI
GENERALI E INFRASTRUTTURE**

SEZIONE RISORSE IDRICHE

precarie incongrue; qualificazione e regolamentazione dei percorsi ciclabili ed escursionistici per la fruizione del Parco; completamento della riqualificazione delle pavimentazioni e riqualificazione della viabilità di accesso al waterfront di Lido Marini; realizzazione di parcheggi permeabili ed attrezzati (green park).



Il progetto nel suo complesso, interessa il territorio comunale di Ugento in aree limitrofe al centro abitato, che il Piano di Tutela delle Acque, approvato con D.C.R. n. 230 del 20/10/2009, ed il cui aggiornamento è stato adottato con DGR n°1333/2019, sottopone al vincolo della **Tutela Quali-Quantitativa**.

In tali aree, il P.T.A. ha previsto misure volte a promuovere la pianificazione nell'utilizzo delle acque, al fine di evitare ripercussioni sulla qualità delle stesse e a consentire un consumo idrico sostenibile, applicando le limitazioni di cui alle **Misure 2.12 dell'allegato 14 del PTA**, alle quali si fa espresso rinvio.

Vista la tipologia di opere previste, la Sezione scrivente non ravvisa elementi ostativi all'intervento proposto ed **esprime parere favorevole alla realizzazione dello stesso**, limitatamente agli aspetti strettamente di competenza, avendo cura, durante la esecuzione dei lavori, di garantire la protezione della falda acquifera.

Il Responsabile P.O.

ing. Valeria Quartulli

Firmato digitalmente da:
VALERIA QUARTULLI
Regione Puglia
Firmato il: 01-09-2021 12:36:23
Seriale certificato: 641802
Valido dal 30-03-2020 al 30-03-2023

Il Dirigente della Sezione

ing. Andrea Zotti

ZOTTI ANDREA
02.09.2021
11:36:36 UTC



www.regione.puglia.it

Sezione Risorse Idriche

Lungomare Nazario Sauro nn.47-49 – 70121 Bari - Tel: 080 5401558

mail: v.quartulli@regione.puglia.it - pec: servizio.risorseidriche@pec.rupar.puglia.it



Autorità di Bacino Distrettuale dell'Appennino Meridionale

www.distrettoappenninomeridionale.it - PEC: protocollo@pec.distrettoappenninomeridionale.it

Regione Puglia

Dipartimento Mobilità, Qualità Urbana, Opere Pubbliche,
Ecologia E Paesaggio
Sezione Autorizzazioni Ambientali
PEC: servizio.ecologia@pec.rupar.puglia.it

Comune di Ugento

PEC: urbanistica.comune.ugento@pec.rupar.puglia.it

Oggetto: ID VIA 663- Art. 27 bis del D. Lgs 152/2006 e s.m.i. - *Procedimento Autorizzativo Unico Regionale per il POR- FESR 2014-2020 - Asse VI "Tutela dell'ambiente e promozione delle risorse naturali e culturali" - Azione 6.6 "Interventi per la valorizzazione e fruizione del patrimonio naturale" (FESR) - Sub-Azione 6.6.a "Interventi per la tutela e la valorizzazione di aree di attrazione naturale" - "Riqualificazione integrata del paesaggio costiero di Ugento - Ambito di Lido Marini".* Proponente: Comune di Ugento. Avvio della fase di pubblicazione ex art. 27 bis c.4 e Convocazione Conferenza di Servizi Istruttoria ai sensi dell' Art. 13 della LR 11/2001 e s.m.i.

Riscontro nota prot. 10737 del 16/07/2021. (SP 104/21)

In riferimento alla nota prot. 10737 del 16/07/2021, acquisita al protocollo in pari data con n. 20649, con la quale si comunica l'avvio della fase di pubblicità e si indice conferenza di servizi per il 27/07/2021, per l'intervento richiamato in oggetto, si conferma che questa Autorità di Distretto in argomento si è espressa, in ultimo, con nota n. 18464 del 25/06/2021. Nel prendere altresì atto del riscontro da parte del progettista (elaborato "PAUR_Riscontro e integrazioni progettate" reso disponibile al link <http://ecologia.regione.puglia.it/portal/VIA/Elenchi/Procedere+VIA>) alla nota di questa Autorità n. 18464/2021 sopra richiamata si rappresenta, ad ogni buon fine, che le raccomandazioni richiamate - già espresse con nota prot. n. n. 9387 del 21/05/2020 - in riferimento agli aspetti connessi alle "Linee guida per la individuazione degli interventi tesi a mitigare le situazioni di maggiore criticità delle coste basse pugliesi" sono quelle di seguito riportate:

- sia verificato, almeno per eventi ordinari meteorologici e meteo-marini, che per gli interventi di progetto, si possa ritenere garantita la permanenza per tempi coerenti con le finalità di progetto;
- sia verificato che gli interventi comunque interferenti con il cordone dunare siano tali da non alterare gli equilibri della fascia dinamica della spiaggia (da determinare sulla base di adeguate valutazioni di carattere meteo-marino) al fine di escludere l'insorgenza di fenomeni di riflessione dell'onda e conseguenti azioni erosive nelle aree di spiaggia sottostanti indotte dagli interventi a farsi;
- siano comunque previsti periodici monitoraggio delle aree dunali oggetto degli interventi per un lasso di tempo adeguato (almeno per 2 anni dalla ultimazione degli interventi e con cadenza stagionale e comunque a seguito di eventi meteorologici e meteo-marini significativi) al fine di verificare l'efficacia degli interventi in parola.



Autorità di Bacino Distrettuale dell'Appennino Meridionale

www.distrettappenninomeridionale.it - PEC: protocollo@pa.distrettappenninomeridionale.it

La verifica di ottemperanza resta a carico del Responsabile del Procedimento Autorizzativo finale e non prevede il riesame da parte di questa Autorità di Distretto ove non subentrino eventuali modifiche progettuali che incidano sulle aree tutelate dalla pianificazione di bacino.

Il Dirigente Tecnico
dot. geol. Giuseppe Capasso

Il Segretario Generale
dot.ssa geol. Piera Corbelli

Agli atti protini:
Ing. S. Figueo
Roberta Limongelli

AUTORITA' DI BACINO DISTRETTUALE DELL'APPENNINO MERIDIONALE
Protocollo Partenza N. 22324/2021 del 03-08-2021
Doc. Principale - Copia Documento



Autorità di Bacino Distrettuale dell'Appennino Meridionale

www.distrettoappenninomeridionale.it – PEC: protocollo@pec.distrettoappenninomeridionale.it

Regione Puglia

Dipartimento Mobilità, Qualità Urbana, Opere Pubbliche,
Ecologia E Paesaggio
Sezione Autorizzazioni Ambientali
PEC: servizio.ecologia@pec.rupar.puglia.it

Comune di Ugento

PEC: urbanistica.comune.ugento@pec.rupar.puglia.it

Oggetto: ID VIA 663- Art. 27 bis del d.Lgs 152/2006 e s.m.i. – Provvedimento Autorizzativo Unico Regionale per il POR- FESR 2014-2020 - Asse VI "Tutela dell'ambiente e promozione delle risorse naturali e culturali" – Azione 6.6 "Interventi per la valorizzazione e fruizione del patrimonio naturale" (FESR) – Sub-Azione 6.6.a "Interventi per la tutela e la valorizzazione di aree di attrazione naturale" – "Riqualificazione integrata del paesaggio costiero di Ugento - Ambito di Lido Marini" nel Comune di Ugento. Proponente: Comune di Ugento. Comunicazione di avvenuta pubblicazione del progetto sul sito web dell'Autorità Competente e richiesta di verifica dell'adeguatezza e completezza della documentazione presentata.

Riscontro nota prot. 8030 del 26/05/2021. [SP 94-21]

In riferimento alla nota prot. 8030 del 26/05/2021, acquisita al protocollo in pari data con n. 15513, si conferma che questa Autorità di Distretto sull'intervento in oggetto ha espresso parere con nota n. 9587 del 21/05/2020 e che con successivo prot. n. 6140 del 03/03/2021, ha preso atto dell'intento del proponente, come da comunicazione del Comune di Ugento allegata alla nota regionale n. 4310 del 16/02/2021 (acquisita agli atti al prot. n. 4438 del 16/02/2021), di voler procedere allo stralcio dal progetto degli "interventi di ripristino e protezione delle dune mediante palizzate al piede della stessa" e alla loro sostituzione con "interventi di rinaturalizzazione (piantumazioni, celle di impianto, viminate basali)". In ultimo, con nota 11929 del 27/04/2021, in considerazione della documentazione al tempo acquisita, si è riportata una sintesi delle valutazioni espresse, nello specifico:

- *in relazione agli Interventi di rinaturalizzazione, parere di compatibilità con prescrizioni. Anche alla luce della rimodulazione di cui alla nota regionale n. 4310/2021 (agli atti al prot. n. 4438/2021), non è previsto il riesame da parte di questa Autorità e la verifica di ottemperanza alle prescrizioni imposte resta a carico del Responsabile del Procedimento Autorizzativo finale.*
- *in rapporto agli Interventi di recupero e di valorizzazione paesaggistica, richiesta di integrazioni.*

Tanto premesso, con la suddetta nota prot. 8030 del 26/05/2021, codesta sezione ha reso disponibili, al link <http://ecologia.regione.puglia.it/portal/VIA/Elenchi/Procedure+VIA> gli elaborati in essa elencati, rappresentando che "Per quanto riguarda i pareri e le autorizzazioni già acquisiti dal proponente, si evidenzia che gli stessi dovranno essere aggiornati dalle relative Autorità Competenti nel corso del presente procedimento".

Tra gli elaborati resi disponibili, oltre a quelli relativi al progetto definitivo-esecutivo datati dicembre 2019 sui quali questa Autorità di Distretto si è espressa con la richiamata nota n. n. 9587 del 21/05/2020, vi sono ulteriori elaborati (tra cui quelli denominati: "B Relazione generale SIA", "B Studio



Autorità di Bacino Distrettuale dell'Appennino Meridionale

www.distrettoappenninomeridionale.it – PEC: protocollo@pec.distrettoappenninomeridionale.it

Incidenza” e “C Sintesi non tecnica”) a carattere ambientale di più recente stesura, nonché files vettoriali georiferiti degli interventi. Appare utile evidenziare che tra gli interventi previsti dal progetto, negli elaborati aggiuntivi, risultano ricompresi quelli relativi a “*Palizzata al piede della duna*” per i quali, come da soprarchiamata comunicazione del Comune di Ugento allegata alla nota regionale n. 4310 del 16/02/2021 (acquisita agli atti al prot. n. 4438 del 16/02/2021), l'intento era di voler procedere allo stralcio dal progetto, pertanto, di fatto, non emergerebbero variazioni progettuali rispetto al progetto-definitivo esecutivo su cui questa Autorità di Distretto si è espressa sempre con nota n. 9587/2020 che si conferma integralmente (parere di compatibilità con prescrizioni in riferimento a tale categoria di interventi e verifica di ottemperanza a carico del Responsabile del Procedimento Autorizzativo finale senza riesame da parte di questa Autorità).

Con riferimento agli Interventi di recupero e di valorizzazione paesaggistica, dalla sovrapposizione dei files vettoriali acquisiti appaiono intersezioni con le tutele della pianificazione di bacino, in particolare, sembrerebbe che il recupero delle aree a parcheggio poste a ovest preveda l'interessamento di una viabilità di collegamento con una “*pericolosità geomorfologica media e moderata*” (PG1) in relazione all'assetto geomorfologico del PAI, di cui non si fornisce la caratterizzazione, inoltre l'area di parcheggio posta ad est interessa, oltre che aree perimetrate come PG1, anche aree a pericolosità idraulica media (MP) e bassa (BP) riguardanti l'assetto idraulico del PAI (adottato con Delibera della Conferenza Istituzionale Permanente n. 4.4 del 20/04/2019 e attualmente recepite nel PGRA e relative misure di salvaguardia), come pure le interessa il percorso di fruizione lenta.

Le perimetrazioni suddette del PGRA sono disponibili ai seguenti link:

- https://www.distrettoappenninomeridionale.it/images/_PGRA/II%20ciclo%202019/Riesame%20mappe%20pericolosita%20e%20rischio/13_ITR1611020%20Regionale%20Puglia%20Interrregionale%20Ofanto.rar;
- https://www.distrettoappenninomeridionale.it/images/_PGRA/II%20ciclo%202019/Riesame%20mappe%20pericolosita%20e%20rischio/RISCHIO/13_Puglia.zip.

Ai sensi del combinato disposto degli articoli 4, 8 e 9 delle NTA del PAI, nonché degli articoli 11 e 15 delle medesime NTA, gli interventi previsti possono configurarsi come manutenzioni di opere esistenti, di interesse pubblico, peraltro compresi nelle finalità delle azioni di cui all'art. 16 delle NTA del PAI che promuove la manutenzione del territorio per il miglioramento della qualità ambientale.

Tanto esposto, nulla osta alla realizzazione degli interventi complessivamente previsti, a condizione che, per assicurare il rispetto di quanto stabilito dagli articoli sinora citati delle NTA del PAI:

- non venga alterata in alcun modo la morfologia naturale dei luoghi soggetti alle tutele della pianificazione di bacino;
- siano garantite adeguate condizioni di sicurezza in modo che i lavori si svolgano senza creare, neppure temporaneamente, aumento dei livelli di pericolosità;
- l'uso e la fruizione delle aree soggette alle tutele della pianificazione di bacino sia subordinato all'individuazione, adozione e attuazione di tutte le più idonee misure di protezione civile da parte degli enti preposti a tali attività, anche attraverso l'aggiornamento del piano comunale di



Autorità di Bacino Distrettuale dell'Appennino Meridionale

www.distrettoappenninomeridionale.it – PEC: protocollo@pec.distrettoappenninomeridionale.it

protezione civile e del relativo sistema di monitoraggio e allerta, affinché sia assicurata la tutela della pubblica e privata incolumità in relazione alle pericoli idrogeologici presenti.

Si ribadiscono, inoltre, le raccomandazioni espresse con la nota prot. n. n. 9587 del 21/05/2020 in riferimento agli aspetti connessi alle *“Linee guida per la individuazione degli interventi tesi a mitigare le situazioni di maggiore criticità delle coste basse pugliesi”*:

- sia verificato, almeno per eventi ordinari meteorologici e meteomarini, che per gli interventi di progetto, si possa ritenere garantita la permanenza per tempi coerenti con le finalità di progetto;
- sia verificato che gli interventi comunque interferenti con il cordone dunare siano tali da non alterare gli equilibri della fascia dinamica della spiaggia (da determinare sulla base di adeguate valutazioni di carattere meteo-marino) al fine di escludere l'insorgenza di fenomeni di riflessione dell'onda e conseguenti azioni erosive nelle aree di spiaggia sottostanti indotte dagli interventi a farsi;
- siano comunque previsti periodici monitoraggi delle aree dunali oggetto degli interventi per un lasso di tempo adeguato (almeno per 2 anni dalla ultimazione degli interventi e con cadenza stagionale e comunque a seguito di eventi meteorologici e meteomarini significativi) al fine di verificare l'efficacia degli interventi in parola.

La verifica di ottemperanza alle prescrizioni imposte e ai suggerimenti resi resta a carico del Responsabile del Procedimento Autorizzativo finale e non prevede il riesame da parte di questa Autorità di Distretto ove non subentrino eventuali modifiche progettuali che incidano sulle aree tutelate dalla pianificazione di bacino.

Il Dirigente Tecnico
dott. geol. *Gennaro Capasso*

Il Segretario Generale
dott.ssa geol. *Vera Corbelli*

AUTORITA' DI BACINO DISTRETTUALE DELL' APPENNINO MERIDIONALE
Protocollo Partenza N. 18464/2021 del 25-06-2021
Doc. Principale - Copia Documento



Documento firmato digitalmente e inviato a mezzo PEC

Prot. n.3812

Bari, 30.07.2021

Spett.le

REGIONE PUGLIA
Sezione Autorizzazioni Ambientali
servizio.ecologia@pec.rupar.puglia.it

e, p.c. Spett.le

AQP S.p.A.
Direzione Ingegneria
servizi.tecnici@pec.aqp.it

COMUNE DI UGENTO (LE)
ufficiolavoripubblici.comune.ugento@pec.rupar.puglia.it

OGGETTO: IDVIA_663: Procedimento Autorizzatorio Unico Ambientale relativo al progetto di "Interventi per la tutela e la valorizzazione di aree di attrazione naturale".
Riqualificazione integrata del paesaggio costiero di Ugento - Ambito di Lido Marini.
Proponente: Comune di Ugento (LE).

Con riferimento alla nota di codesto Sezione Autorizzazioni Ambientali n. 10757 del 16/07/2021, acquisita al prot. AIP n.3542 in pari data, con cui questa Autorità è stata invitata a trasmettere le proprie osservazioni entro 30 giorni dal ricevimento della medesima nota, sul progetto indicato in oggetto, si trasmette quanto di seguito.

Si è preso atto dalla documentazione in atti, rappresentando che questa Autorità, per quanto nella competenza del Servizio Idrico Integrato regionale, non ravvisa motivi ostativi per l'intervento in oggetto, a condizione che vengano esplicitate le eventuali interferenze tra gli interventi in progetto e le opere del Servizio Idrico Integrato.

Trattandosi di un livello di progettazione definitiva ed esecutiva (come evidenziato da relazione illustrativa), si chiede pertanto un approfondimento circa le eventuali interferenze e, qualora presenti, le modalità di risoluzione delle stesse, di concerto con il Gestore Acquedotto Pugliese S.p.A. che legge in conoscenza.

Ogni riproduzione su supporto cartaceo costituisce una copia del documento elettronico originale firmato digitalmente e conservato presso Credemtel Spa ai sensi della normativa vigente.

Viale Borsellino e Falcone, n. 2 70125 - Bari

Tel. 080.9641401 - Fax 080.9641430 - PEC protocollo@pec.autoritaidrica.puglia.it – e-mail: segreteria@autoritaidrica.puglia.it

AUTORITA' IDRICA PUGLIESE - PROTOCOLLO N. 0003812 DEL 30-07-2021



Ai sensi della suddetta condizione pregiudiziale, si intende quanto segue:

- 1) che l'individuazione delle interferenze idrico/fognanti debba essere verificata e convalidata di concerto con il Gestore AQP S.p.A.;
- 2) che le modalità di risoluzione delle interferenze stesse debba essere verificata e convalidata dal Gestore AQP S.p.A.;
- 3) che i rilievi, le indagini, e l'esecuzione degli interventi di risoluzione delle eventuali interferenze suddette, o comunque ogni altro onere necessario per la realizzazione degli interventi medesimi, escludano impegni economici a carico del Servizio Idrico Integrato;
- 4) che le attività per l'acquisizione di pareri, approvazioni, autorizzazioni necessari per l'esecuzione degli interventi di risoluzione delle interferenze suddette, si intendono escluse dagli adempimenti nella competenza del Servizio Idrico Integrato.

Distinti saluti.

**Il Direttore Generale
Ing. Vito Colucci**

AUTORITA' IDRICA PUGLIESE - PROTOCOLLO N. 0003812 DEL 30-07-2021

Ogni riproduzione su supporto cartaceo costituisce una copia del documento elettronico originale firmato digitalmente e conservato presso Credemtel Spa ai sensi della normativa vigente.

Viale Borsellino e Falcone, n. 2 70125 - Bari

Tel. 080.9641401 - Fax 080.9641430 - PEC protocollo@pec.autoritaidrica.puglia.it – e-mail: segreteria@autoritaidrica.puglia.it

M_INF_CPGAL.REGISTRO UFFICIALE.U.0017702.21-06-2021



Ministero
delle Infrastrutture e della Mobilità Sostenibile
Capitaneria di Porto di Gallipoli

Servizio Personale Marittimo
Attività Marittime e Contenzioso
Sezione Demanio e Contenzioso

Indirizzo telegrafico: COMPAMARE GALLIPOLI
Indirizzo PEC: cp-gallipoli@pec.mit.gov.it

Prot. n. 03.03.09/_____ – Allegati: 1

ARGOMENTO: ID VIA 663 - art. 27bis del D.Lgs. 152/2006 e s.m.i. - Provvedimento Autorizzativo Unico Regionale per il POR-FESR 2014/2020 – ASSE VI “Tutela dell’ambiente e promozione delle risorse naturali e culturali” – Azione 6.6 “Interventi per la valorizzazione e fruizione del patrimonio naturale” FESR – Subazione 6.6.a “Interventi per la tutela e la valorizzazione di aree di attrazione naturale”. Riqualificazione integrata del paesaggio costiero di Ugento – Ambito di Lido Marini. Proponente: Comune di Ugento (LE).

VIA PEC

Riferimento: Nota prot. 8030 in data 26.05.2021 assunta al protocollo di questo Comando al n. 15088.

Prosecuzione: Foglio prot. 10457 in data 21.04.2020.

In merito a quanto richiesto con la Nota in riferimento, si conferma il parere reso con il Foglio in prosecuzione ad ogni buon fine allegato.

Si resta in attesa di conoscere gli esiti del procedimento amministrativo in parola, precisando che il presente parere non esime il richiedente dal munirsi preventivamente di eventuali autorizzazioni da richiedere ed ottenere dagli Enti/Organismi cui la legge demandi specifiche competenze nelle materie direttamente e/o di riflesso connesse all’attività da svolgersi.-

IL COMANDANTE
C.V. (CP) Enrico MACRÌ

PER ESTENSIONE DI COPIA:

- Unità Organizzativa S.I.D.
- sede -

- Ufficio Locale Marittimo T. S. Giovanni d'Ugento

Firmato Digitalmente da/Signed by:

ENRICO GIACOMO MACRÌ

In Data/On Date:

lunedì 21 giugno 2021 12:08:53

M_INF.CPGAL.REGISTRO UFFICIALE.U.0010457.21-04-2020



*Ministero
delle Infrastrutture e dei Trasporti*

CAPITANERIA DI PORTOGALLIPOLI

Servizio personale marittimo attività marittime e contenzioso

Unità Organizzativa SID

Sistema Informativo Demanio
(Catasto Demaniale)

Indirizzo telegrafico: COMPAMARE GALLIPOLI

Indirizzo PEC: cp-gallipoli@pec.mit.gov.it**Prot. 03.03.05/ _____ / SID**

Allegati://

Argomento: (SID) Comune di Ugento località "Lido Marini" – Richiesta autorizzazione ai sensi dell'art. 55 del Codice della navigazione ambito del progetto Riqualficazione integrata dei paesaggi costieri" - POR Puglia 2014/2020 – Asse Vi - Azione 6.6 – Sub – Azione 6.6.A "Interventi per la tutela e la valorizzazione di aree di attrazione Naturale – **NO FATTISPECIE.**

VIA POSTA ELETTRONICA CERTIFICATA

Si fa riferimento al foglio n. 6376 in data 27/03/2020 del Comune di Ugento, con cui si chiede " *il parere*", verosimilmente riguardante l'art. 55 del C.N..

In ordine alle linee guida per il procedimento di cui all'art. 55 del C.d.N. fornite dalla superiore Direzione Marittima di Bari, nonché alle indicazioni progettuali enunciate, ai successivi chiarimenti tecnici forniti ed esaminata la documentazione a corredo della pratica si comunica che:

- che l'intervento di che trattasi ricade, in gran parte sul demanio marittimo ed in minor parte, entro i trenta metri dal confine demaniale marittimo;
- L'art. 55 C.D.N. riguarda "l'esecuzione di nuove opere";
- Che il progetto si propone lo scopo di riqualificare e valorizzare il paesaggio costiero della Località Lido Marini del Comune di Ugento, e prevede nella fascia di rispetto dei 30 metri alcuni interventi di deimpermeabilizzazione dei parcheggi esistenti;
- Che dalle verifiche progettuali lo stesso non presenta, oltremodo, alcuna opera fuori terra tali da configurare l'ipotesi cui alla lettera b), trattandosi al contrario di interventi di deimpermeabilizzazione di due parcheggi esistenti;

Per quanto sopra si comunica che, l'intervento non rientra espressamente nella fattispecie prevista dall'art. 55 del C.N.

Corre l'obbligo inoltre precisare che la maggior parte degli interventi da realizzare ricadono sul demanio marittimo per i quali sarà necessario da parte di codesta Civica Amministrazione richiedere la consegna delle aree interessate con l'istituto della consegna ex art. 34 del Codice della Navigazione.

IL COMANDANTE
C.V. (CP) Enrico MACRÌ

IL CAPO SEZIONE DEMANIO AMBIENTE
C.C. (CP) Rocco CHIURI
(Responsabile del Procedimento)

Firmato Digitalmente da/Signed by:
ENRICO GIACOMO MACRÌ

In Data/On Date:
lunedì 20 aprile 2020 10:45:25

73014 Gallipoli, li _____
Punto di contatto: Funzionario Geom. Cosimo LIACI
☎ 0833/266862 –int.6217 - cosimo.liaci@mit.gov.it

AL COMUNE DI UGENTO
Settore Urbanistica Ambiente e Suap
Pec: urbanistica.ugento@pec.rupar.puglia.it

CDG.ST.BA.REGISTRO UFFICIALE.U.0744562.23-11-2021



AC PLUG/SUPTE/NDLC

Alla Regione Puglia
Sezioni Autorizzazioni Ambientali
Via Gentile n° 52
70121 - B A R I (BA)

Pec: servizi.ecologia@pec.rupar.puglia.it

Spett.le Comune di Ugento (LE)

Pec: ufficiolavoripubblici.comune.ugento@pec.rupar.puglia.it

Oggetto: ID.VIA 663 - Provvedimento autorizzativo Unico Regionale per "Interventi per la tutela e la valorizzazione di aree di attrazione naturale". Riqualificazione integrata del paesaggio costiero di Ugento (LE) - Ambito di Lido Marini. PROPONENTE: Comune di Ugento (LE).

Con riferimento alla Vostra pervenuta tramite Pec in data 19.07.2021, (con Proc. ANAS CDG/0480164-r del 20.07.2021), avendo esaminato l'elaborato planimetrico si comunica che l'area interessata dall'intervento non interferisce con le Strade Statali di ns competenza, né, tantomeno le fasce di rispetto previste dal Codice della Strada.

Per quanto innanzi, pertanto, si comunica che Anas S.p.a non esprimerà alcun parere in merito e/o autorizzazione.


Distinti Saluti.

IL RESPONSABILE GESTIONE RETE PUGLIA


Centro Informazione Territoriale Adattata:
Via L. Einaudi, 79 - 70123 Bari T: +39 080 3001111 - F: +39 080 3004337
Pec: informazioni@regione.puglia.it - comunicazione@regione.puglia.it

Anas S.p.A. - Gruppo Ferrovie dello Stato Italiane
Società con unico socio soggetta all'attività di direzione e coordinamento di Ferrovie dello Stato Italiane S.p.A.
e concessionaria ai sensi del D.L. 138/2002 (convertita con L. 178/2002)
Torre Tassara, Via Maresca, 10 - 00100 Roma T: +39 06 44911 - F: +39 06 449229
Pec: informazioni@anas.it
Cap. Soc. Euro 1.000.000.000,00 - I.C. 012080701 - R.I.C. 0210801000 - C.F. 00000000107











Direzione
Territoriale Centro Sud

Area Operativa Trasmissione di Napoli
Via Aquilina, 6
80143 Napoli - Italia
Tel. +39 081 3454480

Mezzo PEC

Spett.
Regione Puglia
Dipartimento Mobilità, Qualità Urbana,
Opere Pubbliche, Ecologia e Paesaggio
Tutela e Valorizzazione Ambiente
servizio.ecologia@pec.rupar.puglia.it

**OGGETTO: ID VIA 663 - Art. 27 bis del D.Lgs. 152/2006 e s.m.i. - Provvedimento Autorizzativo Unico Regionale per il POR-FESR 2014/2020 – ASSE VI “Tutela dell’ambiente e promozione delle risorse naturali e culturali” – Azione 6.6 “Interventi per la valorizzazione e fruizione del patrimonio naturale” FESR – Subazione 6.6.a “Interventi per la tutela e la valorizzazione di aree di attrazione naturale”. Riquilificazione integrata del paesaggio costiero di Ugento - Ambito di Lido Marini. Proponente: Comune di Ugento(LE)
Comunicazione di avvenuta pubblicazione del progetto sul sito web dell’Autorità Competente e richiesta di verifica dell’adeguatezza e completezza della documentazione presentata.**

Con riferimento alla Vs. comunicazione pervenutaci a mezzo PEC, che per comodità alleghiamo in copia alla presente, Vi informiamo che nella zona da voi evidenziata non vi è presenza di alcun elettrodotto AT aereo o in cavo interrato di nostra competenza.

Unità Impianti di Brindisi
Il Responsabile
(ing. Biagio Tammaro)



**REGIONE
PUGLIA**

**DIPARTIMENTO AMBIENTE, PAESAGGIO e QUALITA'
URBANA**

SEZIONE AUTORIZZAZIONI AMBIENTALI

Spett.le Comune di Ugento (LE)
ufficiolavoripubblici.comune.ugento@pec.rupar.puglia.it

Comune di Salve (LE)
comunedisalve@pec.rupar.puglia.it

Comune di Alliste (LE)
protocollo.comune.alliste@pec.rupar.puglia.it

Comune di Presicce (LE)
protocollo.comune.presicce@pec.rupar.puglia.it

Provincia di Lecce
protocollo@cert.provincia.le.it

Regione Puglia – Sezione Demanio E Patrimonio
serviziodemaniopatrimonio.bari@pec.rupar.puglia.it
Sezione Demanio e Patrimonio - Servizio Demanio Marittimo
demaniomarittimo.bari@pec.rupar.puglia.it

Regione Puglia, Sezione Tutela e Valorizzazione del Paesaggio
sezione.paesaggio@pec.rupar.puglia.it

Regione Puglia – Sezione Mobilità sostenibile
sezione.mobilitaevigilanza.regione@pec.rupar.puglia.it

Regione puglia – Sezione Regionale di vigilanza
sezione.vigilanzaambientale@pec.rupar.puglia.it

Regione puglia – Sezione Risorse Idriche
servizio.risorseidriche@pec.rupar.puglia.it

Regione puglia – Sezione Valorizzazione Territoriale
valorizzazioneterritoriale.regione@pec.rupar.puglia.it

Regione puglia – Sezione Turismo
servizioturismo@pec.rupar.puglia.it

**Regione puglia – Sezione Gestione sostenibile e tutela delle
Risorse forestali e naturali**
protocollo.sezionerisorsesostenibili@pec.rupar.puglia.it

**Regione puglia – Sezione Attuazione dei programmi
comunitari per l'agricoltura e la pesca**
sezionepsrfeamp@pec.rupar.puglia.it

Comando Regionale del Corpo Forestale dello Stato
coor.puglia@pec.corpoforestale.it

**Agenzia Regionale per la prevenzione e la protezione
dell'ambiente della Puglia (ARPA)**

www.regione.puglia.it

Sezione Autorizzazioni Ambientali
Via Gentile, 52 –Bari (BA) - pec: servizio.ecologia@pec.rupar.puglia.it

1/9



**REGIONE
PUGLIA**

**DIPARTIMENTO AMBIENTE, PAESAGGIO e QUALITA'
URBANA**

SEZIONE AUTORIZZAZIONI AMBIENTALI

dir.generale.arpapuglia@pec.rupar.puglia.it

DAP Lecce

dap.le.arpapuglia@pec.rupar.puglia.it

Autorità di bacino distrettuale dell'Appennino Meridionale

protocollo@pec.distrettoappenninomeridionale.it

**Soprintendenza Archeologia, Belle arti e Paesaggio per le
province di Brindisi, Lecce**

mbac-sabap-br-le@mailcert.beniculturali.it

Autorità Idrica Pugliese

protocollo@pec.autoritaidrica.puglia.it

Capitaneria di Porto di Gallipoli e Guardia Costiera

cp-gallipoli@pec.mit.gov.it

Consorzio di Bonifica Ugento Li Foggi

protocollo@cbuf.legalmail.it

ASL

protocollo.asl.lecce@pec.rupar.puglia.it

dipartimento.prevenzione.asl.lecce@pec.rupar.puglia.it

Acquedotto Pugliese S.p.A.

direzione.generale@pec.aqp.it

ANAS S.p.A.

anas.puglia@postacert.stradeanas.it

TERNA S.p.A.

ternareteitaliaspa@pec.terna.it

info@pec.terna.it

Rete Ferroviaria Italiana

rfi-dpr-dtp.ba.staff@pec.rfi.it

E-Distribuzione S.p.A.

eneldistribuzione@pec.enel.it

2i Rete Gas S.p.A.

2iretegas@pec.2iretegas.it

Agenzia del Demanio

dre_PugliaBasilicata@pce.agenziademanio.it

Vodafone SpA

vodafoneomnitel@pocert.vodafone.it

www.regione.puglia.it

Sezione Autorizzazioni Ambientali

Via Gentile, 52 –Bari (BA) - pec: servizio.ecologia@pec.rupar.puglia.it

2/9

**REGIONE
PUGLIA****DIPARTIMENTO AMBIENTE, PAESAGGIO e QUALITA'
URBANA****SEZIONE AUTORIZZAZIONI AMBIENTALI****Telecom Italia**

telecomitalia@pec.telecomitalia.it

Wind Tre SpA

windtreitaliaspa@pec.windtre.it

REGIONE PUGLIA**Sezione Lavori Pubblici e Servizio Autorità Idraulica**

servizio.lavoripubblici@pec.rupar.puglia.it

Regione Puglia - Sezione Urbanistica

serviziurbanistica.regione@pec.rupar.puglia.it

Servizio Difesa del Suolo e Rischio Sismico

serviziodefesasuolo.regione@pec.rupar.puglia.it

uffisismicoegeologico.regione@pec.rupar.puglia.it

Sezione Coordinamento Servizi Territoriali**Servizio Territoriale LE**

upa.lecce@pec.rupar.puglia.it

Sezione Autorizzazioni Ambientali**AIA/RIR – SEDE**

servizio.aiarir.regione@pec.rupar.puglia.it

Sezione Infrastrutt. per la mobilità

mobilita.regione@pec.rupar.puglia.it

Sezione Ciclo Rifiuti E Bonifiche

serv.rifiutiebonifica@pec.rupar.puglia.it

Comitato VIA c/o Segreteria Comitato

c.mafrica@regione.puglia.it

Oggetto: ID VIA 663 - Art. 27 bis del D.Lgs. 152/2006 e s.m.i. - Provvedimento Autorizzativo Unico Regionale per il POR-FESR 2014/2020 – ASSE VI “Tutela dell’ambiente e promozione delle risorse naturali e culturali” – Azione 6.6 “Interventi per la valorizzazione e fruizione del patrimonio naturale” FESR – Subazione 6.6.a “Interventi per la tutela e la valorizzazione di aree di attrazione naturale”. Riquilificazione integrata del paesaggio costiero di Ugento - Ambito di Lido Marini. Proponente: Comune di Ugento (LE)
Comunicazione di avvenuta pubblicazione del progetto sul sito web dell’Autorità Competente e **richiesta di verifica dell’adeguatezza e completezza della documentazione presentata.**

In riferimento all’oggetto, premesso che:

www.regione.puglia.it

Sezione Autorizzazioni Ambientali

Via Gentile, 52 – Bari (BA) - pec: servizio.ecologia@pec.rupar.puglia.it

3/9

**REGIONE
PUGLIA****DIPARTIMENTO AMBIENTE, PAESAGGIO e QUALITA'
URBANA****SEZIONE AUTORIZZAZIONI AMBIENTALI**

- con nota prot. 13719 del 18/05/2021, acquisita al prot. uff. AOO_089/7472 del 19/05/2021, il Comune di Ugento ha trasmesso istanza per l'avvio del procedimento di provvedimento autorizzatorio unico regionale ai sensi dell'art. 27bis del D.Lgs.152/2006 relativa al progetto "POR-FESR 2014/2020 – ASSE VI "Tutela dell'ambiente e promozione delle risorse naturali e culturali" – Azione 6.6 "Interventi per la valorizzazione e fruizione del patrimonio naturale" - Subazione 6.6.a "Interventi per la tutela e la valorizzazione di aree di attrazione naturale" Riqualficazione integrata del paesaggio costiero di Ugento - Ambito di Lido Marini", indicando un collegamento digitale da cui scaricare la seguente documentazione:
 - A Progetto definitivo-esecutivo composto da:
 - o Relazione illustrativa
 - o Relazione paesaggistica
 - o Relazione specialistica – Analisi botanico vegetazionale / Aspetti naturalistici connessi al recupero del sistema dunale
 - o Relazione specialistica – Relazione di compatibilità geologica, geomorfologica e geotecnica
 - o Computo Metrico Estimativo e Quadro economico
 - o Elenco Prezzi
 - o Cronoprogramma
 - o Capitolato Speciale d'Appalto e bozza di contratto
 - o T1 – Inquadramento territoriale e valori naturalistici (scale varie)
 - o T2 – Piano Paesaggistico Territoriale Regionale: strutture e componenti (1:5.000)
 - o T3 – Pianificazione sovraordinata, previsioni urbanistiche e vincoli (1:5.000)
 - o T4 – Le coerenze esterne e lo scenario strategico di progetto (scale varie)
 - o T5 – Lo scenario della rigenerazione: il waterfront, l'accessibilità urbana e il sistema della sosta (1:1.000 e 1:100)
 - o T6 – Il waterfront: stato di fatto (1:500)
 - o T7 – Il waterfront: gli interventi (1:1.000 e 1:500)
 - o T8 – Il waterfront: il progetto di recupero e valorizzazione (1:500)
 - o T9 – Il waterfront: il progetto di recupero e valorizzazione – i materiali e gli usi (1:500)
 - o T10 – Il waterfront: gli interventi di recupero e valorizzazione – le terrazze (1:100; 1:50 e 1:10)
 - o T11 – Il waterfront: gli interventi di recupero e valorizzazione – particolari costruttivi (1:20)
 - o T12 – Il sistema naturalistico: stato di fatto e criticità (1:2.000)
 - o T13 – Il sistema naturalistico: il recupero del sistema dunare (scale varie)
 - o T14 – Il sistema naturalistico: la riqualificazione dell'accessibilità alla costa (1:200 e 1:50)
 - o Album "Documentazione fotografica" ;

www.regione.puglia.it



**REGIONE
PUGLIA**

**DIPARTIMENTO AMBIENTE, PAESAGGIO e QUALITA'
URBANA**

SEZIONE AUTORIZZAZIONI AMBIENTALI

- B. Valutazione di Impatto Ambientale: Relazione generale Studio di Impatto Ambientale; Studio di Incidenza;
- C. Valutazione di Impatto Ambientale: Sintesi non tecnica delle informazioni contenute nello Studio di Impatto Ambientale;
- E. Modello di avviso al pubblico ai sensi dell'art. 23, c. 1 del D. Lgs. 152/2006;
- G. "Computo Metrico Estimativo e Quadro economico" del progetto allegato al punto A;
- H. Pareri già acquisiti;
- I. Per la "Pubblicazione sul web", possono essere utilizzati i documenti A, B, C, E, G, H della presente nota;
- J. Determina n. 335 del 10.05.2021 di impegno e liquidazione oneri istruttori;
- K. Attestazione del progettista accertante la competenza alla sottoscrizione degli elaborati e la veridicità delle informazioni contenute nel progetto;
- Istanza ex art.27 bis - Provvedimento Unico Regionale;
- Shape file.

Al fine di conseguire l'economia procedimentale auspicata dalla norma, che consente all'istante di acquisire nell'ambito del Provvedimento autorizzatorio unico regionale *tutte le autorizzazioni, intese, concessioni, licenze, pareri, concerti, nulla osta e assensi comunque denominati, necessari alla realizzazione e all'esercizio del progetto*, nella citata istanza il proponente ha presentato il seguente Elenco:

Ente	Provvedimento
REGIONE PUGLIA - Sezione Autorizzazioni Ambientali (Servizio VIA-VINCA)	VIA (comprensiva di V.I.)
Regione Puglia – Sezione Demanio E Patrimonio	Nulla osta per opere che interessano temporaneamente il demanio marittimo, opere di ingegneria costiera e interventi di recupero o risanamento; parere preventivo vincolante reso all'AC al rilascio delle autorizzazioni ex art. 55 del codice della navigazione per l'esecuzione di nuove opere entro 30 m dal demanio marittimo o dal ciglio di terreni elevati sul mare
Regione Puglia, Sezione Tutela e Valorizzazione del Paesaggio	Autorizzazione paesaggistica e Accertamento di compatibilità paesaggistica
Regione Puglia – Sezione Mobilità sostenibile	
Regione puglia – Sezione Regionale di vigilanza	

www.regione.puglia.it



**REGIONE
PUGLIA**

**DIPARTIMENTO AMBIENTE, PAESAGGIO e QUALITA'
URBANA**

SEZIONE AUTORIZZAZIONI AMBIENTALI

Regione puglia – Sezione Risorse Idriche	
Regione puglia – Sezione Valorizzazione Territoriale	
Regione puglia – Sezione Turismo	
Regione puglia – Sezione Gestione sostenibile e tutela delle Risorse forestali e naturali	Nulla osta per interventi in aree sottoposte a vincolo idrogeologico; Autorizzazione al taglio di piante di interesse forestale
Sezione Attuazione dei programmi comunitari per l'agricoltura e la pesca	
Comando Regionale del Corpo Forestale dello Stato	
Provincia di Lecce	
Agenzia Regionale per la prevenzione e la protezione dell'ambiente della Puglia (ARPA)	
Autorità di bacino distrettuale dell'Appennino Meridionale	Parere preventivo vincolante di compatibilità con il Piano di Bacino -Stralcio Assetto Idrogeologico (PAI)
Soprintendenza Archeologia, Belle arti e Paesaggio per le province di Brindisi, Lecce e Taranto	Verifica preventiva dell'interesse archeologico; Parere obbligatorio vincolante rilasciato nell'ambito del procedimento di autorizzazione paesaggistica
Autorità Idrica Pugliese	
Capitaneria di Porto di Gallipoli e Guardia Costiera	
Consorzio di Bonifica Ugento Li Foggi	Autorizzazione preventiva delle opere che interferiscono con i corsi d'acqua naturali o artificiali afferenti al demanio regionale, ramo bonifica, nella disponibilità del Consorzio
Comune di Salve (LE)	

www.regione.puglia.it

Sezione Autorizzazioni Ambientali
Via Gentile, 52 –Bari (BA) - pec: servizio.ecologia@pec.rupar.puglia.it

6/9



**REGIONE
PUGLIA**

**DIPARTIMENTO AMBIENTE, PAESAGGIO e QUALITA'
URBANA**

SEZIONE AUTORIZZAZIONI AMBIENTALI

Comune di Alliste (LE)	
Comune di Presicce (LE)	
ASL	Riscontro di Interferenze con servizi pubblici a rete, progetto di risoluzione e relativo cronoprogramma
Acquedotto Pugliese S.p.A.	
ANAS S.p.A.	
TERNA S.p.A.	
Rete Ferroviaria Italiana	
E-Distribuzione S.p.A.	
2i Rete Gas S.p.A.	
Gestori telefonici	
Comune di Ugento (LE)	
Agenzia Demanio Marittimo - Regione Puglia	

* Per quanto riguarda i pareri e le autorizzazioni già acquisiti dal proponente, si evidenzia che gli stessi dovranno essere aggiornati dalle relative Autorità Competenti nel corso del presente procedimento.

All'Elenco presentato dal proponente la scrivente Sezione ha ritenuto di aggiungere: Regione Puglia - Sezione Lavori Pubblici e Servizio Autorità Idraulica, la Regione Puglia -Sezione Urbanistica, Regione Puglia Dipartimento Agricoltura, Sviluppo rurale ed ambientale Sezione Coordinamento Servizi Territoriali LE, Regione Puglia - Servizio Difesa del Suolo e Rischio Sismico, Regione Puglia - Sezione Autorizzazioni Ambientali-AIA/RIR, Regione Puglia - Sezione Infrastrutture per la mobilità, Regione Puglia - Sezione Ciclo Rifiuti E Bonifiche, per eventuali profili di competenza e/o contributi istruttori, al fine di poter garantire già in fase iniziale la esaustività invocata al citato comma 3 dell'art. 27 bis.

www.regione.puglia.it

**REGIONE
PUGLIA****DIPARTIMENTO AMBIENTE, PAESAGGIO e QUALITA'
URBANA****SEZIONE AUTORIZZAZIONI AMBIENTALI**

Allo stesso scopo si chiede agli enti in indirizzo di riscontrare la presente comunicazione segnalando eventuali ulteriori Amministrazioni e ed Enti territoriali - non in indirizzo - potenzialmente interessati e comunque competenti ad esprimersi sulla realizzazione e/o sull'esercizio del progetto.

La presente è trasmessa, in ottemperanza alle disposizioni di cui alla nota del dirigente della Sezione Autorizzazioni Ambientali prot. n. AOO_089/341 del 11.01.2019, al Segretario del Comitato Reg.le VIA per gli adempimenti ivi previsti.

Tutto ciò premesso, la scrivente Sezione Regionale, in qualità di Autorità preposta allo svolgimento del procedimento ex art. 27 - bis del D.Lgs. 152/2006 e s.m.i., verificata la procedibilità dell'istanza, richiamate le disposizioni di cui agli art.23 co.4 e 27-bis co.2 del D.Lgs. 152/2006, comunica l'avvio del procedimento autorizzatorio unico regionale rendendo noto, ai sensi dell'art.8 della L. 241/1990, quanto segue:

- *Amministrazione competente*: Regione Puglia.
- *Oggetto del Procedimento*: ID VIA 663 - Art. 27 bis del D.Lgs. 152/2006 e s.m.i. - Provvedimento Autorizzativo Unico Regionale per il *POR-FESR 2014/2020 – ASSE VI “Tutela dell’ambiente e promozione delle risorse naturali e culturali” – Azione 6.6 “Interventi per la valorizzazione e fruizione del patrimonio naturale” FESR – Subazione 6.6.a “Interventi per la tutela e la valorizzazione di aree di attrazione naturale”*. *Riqualificazione integrata del paesaggio costiero di Ugento - Ambito di Lido Marini*. Proponente: Comune di Ugento (LE)
- *Ufficio responsabile del procedimento PAUR*: Sezione Autorizzazioni Ambientali – Dipartimento Ambiente, Paesaggio e Qualità Urbana - Regione Puglia, via Gentile n.52, Bari (BA).
- *Responsabile del Procedimento*: arch. Lidia Alifano, Funzionario della Sezione Autorizzazioni Ambientali.
- *Termine per la conclusione del procedimento*: termini previsti dall'art. 27 bis del D.Lgs. 152/2006 e s.m.i.
- *Uffici in cui si può prendere visione degli atti*: Servizio VIA e VInCA - Sezione Autorizzazioni Ambientali della Regione Puglia, via Gentile (BA). Portale ambiente del Servizio Ecologia, indirizzo web:

<http://ecologia.regione.puglia.it/portal/VIA/Elenchi/Procedure+VIA>

Ai sensi e per gli effetti delle disposizioni di cui all'art.23 co.4 e art.27 co.2 del D. Lgs. 152/2006, si informano gli Enti e le Amministrazioni in indirizzo che sul portale Ambiente della Regione Puglia, al seguente link:

<http://ecologia.regione.puglia.it/portal/VIA/Elenchi/Procedure+VIA>

www.regione.puglia.it

**REGIONE
PUGLIA****DIPARTIMENTO AMBIENTE, PAESAGGIO e QUALITA'
URBANA****SEZIONE AUTORIZZAZIONI AMBIENTALI**

è possibile visualizzare ed effettuare il download della documentazione in atti del procedimento, inserendo nel campo ricerca l'ID VIA "663".

Secondo quanto previsto dal comma 3 dell'art. 27 bis del D.Lgs 152/2006 e s.m.i., *Entro trenta giorni dalla pubblicazione della documentazione nel sito web dell'autorità competente, quest'ultima, nonché le amministrazioni e gli enti di cui al comma 2, per i profili di rispettiva competenza, verificano l'adeguatezza e la completezza della documentazione, assegnando al proponente un termine perentorio non superiore a trenta giorni per le eventuali integrazioni.*

Si invitano pertanto gli Enti e le Amministrazioni in indirizzo a riscontrare la presente comunicazione **verificando l'adeguatezza e completezza della documentazione presentata, per i profili di competenza, entro un termine di 30 giorni**, secondo le disposizioni del comma 3 - art. 27 bis del D.Lgs. 152/06 e ss.mm.ii.

Cordiali saluti,

Il Responsabile del Procedimento

Arch. Lidia Alifano

**La Dirigente della Sezione Autorizzazioni
Ambientali**

Dott.ssa Antonietta Riccio





Direzione Territoriale Produzione Bari
Il Responsabile

PRATICA 4191 CDS/2021-135 CC

Ferrovie dello Stato Italiane
UA 8/6/2021
RFI-DPR-DTP_BAIA0011/P/20
2110002684

Regione Puglia

Dipartimento ambiente, Paesaggio e Qualità Urbana
Sezione Autorizzazioni Ambientali
PEC: servizio.ecologia@pec.rupar.puglia.it

pc

Regione Puglia

Sezione Infrastrutture Energetiche e Digitali
PEC: ufficio.energia@pec.rupar.puglia.it
c.a. Laura Liddo

COMUNE DI UGENTO

Ufficio Lavori Pubblici
PEC: ufficiolavoripubblici.comune.ugento@pec.rupar.puglia.it

Oggetto: ID VIA 663 – Art. 27 bis del D.Lgs 152/2006 e s.m.i. – Provvedimento Autorizzativo Unico Regionale per il POR-FESR 2014/2020 – ASSE VI “Tutela dell’ambiente e promozione delle risorse naturali e culturali” – Azione 6.6 “Interventi per la valorizzazione e fruizione del patrimonio naturale” FESR – Subazione 6.6.a “Interventi per la tutela e valorizzazione di aree di attrazione naturale”. Riqualificazione integrata del paesaggio costiero di Ugento – Ambito di Lido Marini.
Proponente: COMUNE DI UGENTO (LE)

In riscontro alla nota pari oggetto di Codesto Ente, trasmessa a mezzo PEC in data 26/05/2021, nostro prot. RFI-DPR-DTP_BA.ING\PEC\A\2021\0000799 del 01/06/2021, si comunica quanto segue.

Dall’esame degli elaborati progettuali trasmessi, non si riscontra alcuna interferenza con la linea ferroviaria ricadente nella giurisdizione di questa Direzione, pertanto si comunica a Codesto Ente di escludere dai destinatari del procedimento l’indirizzo di Rete Ferroviaria Italiana S.p.A..

Al solo fine di agevolare la gestione documentale, si chiede espressamente di non inviare a questa Sede gli atti relativi alla prosecuzione di detto procedimento, a meno che non siano presentate varianti sostanziali al progetto che possano interessare l’infrastruttura ferroviaria gestita da Questa Società, nel corso del procedimento stesso.

Ringraziando per la collaborazione, si porgono cordiali saluti.

Giuseppe Murta

Piazza Aldo Moro - Strada int. FS n.57- 70122 Bari
Pec: rfi-dpr-dtp.ba.staff@pec.rfi.it

Rete Ferroviaria Italiana - Società per Azioni - Gruppo Ferrovie dello Stato Italiane
Società con sede comune: soggetta all’attività di direzione e coordinamento di
Ferrovie dello Stato Italiane S.p.A. a norma dell’art. 2497 sexies del
cod. civ. e del D.Lgs. n. 112/2015

Sede e Direzione Generale: Roma, I-00164 Roma
Cap.Sociale: €1.528.425.067,00
Iscritta al Registro delle Imprese di Roma n. 01583405814
C.F.I. n. 01583405814 - P. I. n. 01583405814 - R.I. n. 748300



DIPARTIMENTO SUD EST
AREA TERRITORIALE LECCE - BRINDISI

F + 39 02-93899901

Z

Pec: 2iretegas@pec.2iretegas.it

2iRG\DTSE\LB



U-2021-0069233 del 31-05-2021

PEC : servizio.ecologia@pec.rupar.puglia.it

Spettabile
Regione Puglia
Sezione Autorizzazioni Ambientali
Via Gentile, 52
70125 Bari

Oggetto: ID VIA 663 - Art. 27 bis del D.lgs. 152/2006 e s.m.i. - Provvedimento Autorizzativo Unico Regionale per il POR-FESR 2014/2020 – ASSE VI “Tutela dell’ambiente e promozione delle risorse naturali e culturali” – Azione 6.6 “Interventi per la valorizzazione e fruizione del patrimonio naturale” FESR – Subazione 6.6.a “Interventi per la tutela e la valorizzazione di aree di attrazione naturale”. Riqualficazione integrata del paesaggio costiero di Ugento - Ambito di Lido Marini.

Si fa riferimento alla Vostra nota prot. 089-26/05/2021/8030 del 26/05/2021, acquisita al protocollo Societario n E-2021-0066358 in pari data, relativa all’ intervento in località Lido Marini, per comunicare che, relativamente alla zona d’interesse, la scrivente Società non ha alcuna installazione, riconducibile all’impianto di distribuzione del gas metano gestito nel Comune di Ugento (Le).

Alla luce di quanto sopra, si esprime nulla osta all’esecuzione delle opere in argomento, per quanto di competenza.

Distinti saluti

Nicola Panico
IL RESPONSABILE

Il presente documento è sottoscritto con firma digitale ai sensi dell’art. 21 del d.lgs. 82/2005. La riproduzione dello stesso su supporto analogico è effettuata da 2i Rete Gas e costituisce una copia integra e fedele dell’originale informatico, disponibile a richiesta presso l’Unità emittente



**REGIONE
PUGLIA**

Prot. r_puglia/AOO_079-19/07/2021/8702

**DIPARTIMENTO AMBIENTE, PAESAGGIO E
QUALITÀ URBANA**

SEZIONE URBANISTICA

**SERVIZIO RIQUALIFICAZIONE URBANA E
PROGRAMMAZIONE NEGOZIATA**

REGIONE PUGLIA

SEZIONE AUTORIZZAZIONI AMBIENTALI

servizio.ecologia@pec.rupar.puglia.it

Oggetto: ID VIA 663 - Art. 27 bis del D.Lgs. 152/2006 e s.m.i. - Provvedimento Autorizzativo Unico Regionale per il POR-FESR 2014/2020 – ASSE VI “Tutela dell’ambiente e promozione delle risorse naturali e culturali” – Azione 6.6 “Interventi per la valorizzazione e fruizione del patrimonio naturale” FESR – Subazione 6.6.a “Interventi per la tutela e la valorizzazione di aree di attrazione naturale”. Riqualificazione integrata del paesaggio costiero di Ugento - Ambito di Lido Marini. Proponente: Comune di Ugento (LE).

RISCONTRO

Rif. prot. n. 10757 del 16/07/2021 (ns. prot. n. 8700/2021)

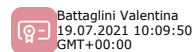
Si riscontra la nota prot. n. 10757 del 16/07/2021, trasmessa via pec e acquisita al protocollo di questa Sezione con n. 8700 del 19/07/2021, con la quale si comunica l’avvio del procedimento in oggetto e si convoca la Conferenza di servizi in data 27 luglio 2021.

Con riferimento agli interventi previsti dal progetto in oggetto, non si rilevano profili di competenza limitatamente agli aspetti urbanistici, fatti salvi eventuali vincoli demaniali di uso civico, per i quali si esprime il Servizio competente.

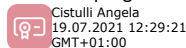
Il Funzionario istruttore
(geol. Maria Nilla Miccoli)



La Responsabile della PO Pianificazione Urbanistica 2
(arch. Valentina Battaglini)



La Dirigente del Servizio Riqualificazione urbana e programmazione negoziata
(dott.ssa Angela Cistulli)



www.regione.puglia.it

1



Parco Naturale Regionale LITORALE DI UGENTO

Istituto con Legge Regionale n.13 del 28/05/07 • Ente di Gestione Provvisorio: Comune di Ugento



Città di Ugento

Provincia di Lecce

SETTORE URBANISTICA - AMBIENTE & SUAP

UFFICIO DI GESTIONE PROVVISORIA DEL PARCO NATURALE REGIONALE

Piazza Adolfo Colosso - cap. 73059

Tel. (0833) 555225 - fax (0833) 556496 - Cod. Fisc.: 81003470754

www.comune.ugento.le.it - email: resp.urbanistica@comune.ugento.le.it

Oggetto: "Riqualificazione integrata del paesaggio costiero di Ugento – Ambito di Lido Marini"

Proponente: Comune di Ugento – Settore Urbanistica – Ambiente & SUAP

UBICAZIONE: Comune di Ugento - Lido Marini

Parere obbligatorio dell'Ente di gestione ai sensi dell'art. 10 comma 3 della L.R. n. 13 del 28.05.2007

VISTA la L.R. 13/2007, pubblicata sul B.U.R.P. n. 79 suppl. del 31.5.2007 che istituiva il Parco Regionale "Litorale di Ugento";

VISTA la L.R. 24 luglio 1997, n. 19 (Norme per l'istituzione e la gestione delle aree naturali protette nella regione Puglia);

VISTI il D.M. 03 aprile 2000, le Direttive 92/43/CEE - 79/409/CEE e il D.P.R. nr. 357/97;

VISTA la L.R. nr. 20/2001 e ss.mm.ii.;

VISTO il D.P.R. nr. 380/2001 e ss.mm.ii.;

CONSIDERATO che all'art. 15 della L.R. 13/2007, recante "*Disposizioni transitorie*" si stabiliva come: "*Nelle more della costituzione dell'Ente di gestione, la gestione del parco naturale regionale "Litorale di Ugento" è affidata provvisoriamente al Comune di Ugento, che individua un ufficio di gestione provvisoria*";

CONSIDERATO che l'art. 10 della legge Istitutiva del Parco Regionale "Litorale di Ugento", prevede che "Fino alla data di entrata in vigore del piano territoriale e del regolamento, l'Ente di gestione rilascia parere obbligatorio (...) su ogni intervento al fine di garantire il rispetto delle normative generali e di salvaguardia (...)"

CONSIDERATO che la L.R. 14 giugno 2007, n. 17 recante "Disposizioni in campo ambientale, anche in relazione al decentramento delle funzioni amministrative in materia ambientale" all'art. 3 (Disposizioni per il rilascio di nulla osta nelle aree protette regionali) stabilisce come il procedimento per il rilascio del nulla osta alla realizzazione degli interventi da effettuarsi nelle aree naturali protette regionali è di competenza dell'ente di gestione dell'area o, in mancanza, del soggetto cui è affidata la gestione provvisoria;

VISTO il Regolamento Regionale n. 6 del 10 maggio 2016 recante "Misure di Conservazione ai sensi delle Direttive Comunitarie 2009/147 e 92/43 e del DPR 357/97 per i Siti di Importanza Comunitaria (SIC);

VISTO il Regolamento Regionale n. 12 del 10 maggio 2017 recante "Modifiche e Integrazioni al Regolamento Regionale 10 maggio 2016, n. 6 "Regolamento recante Misure di Conservazione ai sensi delle Direttive Comunitarie 2009/147 e 92/43 e del DPR 357/97 per i Siti di Importanza Comunitaria (SIC)";

VISTI gli Obiettivi di conservazione per i siti della Rete Natura 2000 della Regione Puglia - Allegato I bis del Regolamento Regionale n. 12 del 10 maggio 2017;

VISTA la Del. G.C. n. 2442 del 21 dicembre 2018, inerente "l'Individuazione di Habitat e Specie vegetali e animali di interesse comunitario nella regione Puglia", nonché gli strati informativi vettoriali in formato shp, allegati alla Deliberazione in parola;

VISTA la Determinazione del Responsabile n. 18/RG del 10/01/2022 con la quale veniva nominato lo scrivente quale Responsabile del procedimento nulla osta del Parco Naturale Regionale "*Litorale di Ugento*";

VISTO il nulla osta all'intervento - prot. n. 15158 del 22/07/2020, rilasciato dall'Ufficio di gestione provvisoria del Parco naturale Regionale "*Litorale di Ugento*";

VISTI gli elaborati tecno-grafici del progetto in epigrafe;

Si comunica quanto segue.

Analisi Vincolistica e Botanica Vegetazionale

Analisi dei vincoli del PPTR

STRUTTURA PPTR	<u>VINCOLI</u>
Componenti geomorfologiche	UCP - Cordoni dunari.
Componenti Idrologiche	BP - Territori costieri; UCP – Reticolo idrografico di connessione della RER; UCP - Aree Soggette a Vincolo idrogeologico.
Componenti Botanico Vegetazionali	BP - Boschi;

	BP – Aree umide; UCP - Aree di rispetto dei boschi.
Componenti delle Aree Protette	BP - Parchi e Riserve (PNR " <i>Litorale di Ugento</i> "); UCP - Siti di Rilevanza Naturalistica (ZSC " <i>Litorale di Ugento</i> ").
Componenti Culturali e Insediative	BP - Immobili e aree di notevole interesse pubblico.
Componenti dei Valori Percettivi	/

Vincoli del PAI

L'area di intervento ricade in porzioni di territorio caratterizzate da valori di pericolosità idraulica e/o geomorfologica.

HABITAT della Rete Natura 2000 - Distribuzione di habitat e specie animali e vegetali presenti nel territorio della Regione Puglia (DGR n. 2442 del 21 dicembre 2018).

L'area di intervento risulta interessata dalla presenza di habitat di valore conservazionistico.

Obiettivi di conservazione per i siti della Rete Natura 2000 della Regione Puglia - Allegato I bis al Regolamento Regionale n. 12 del 10 maggio 2017

Obiettivi di conservazione della ZSC IT9150009 LITORALE DI UGENTO

- Regolamentare le attività di pesca e di fruizione turistico-ricreativa, con particolare riferimento agli ancoraggi, ai rifiuti e allo strascico per la conservazione degli habitat (1120* e 1170) e delle specie marine di interesse comunitario;
- garantire l'efficienza della circolazione idrica interna per la conservazione degli habitat 1150*, 1410, 1420 e 3150 e delle specie di Anfibi e Rettili di interesse comunitario;
- regolamentare gli interventi di manutenzione e di infrastrutturazione delle spiagge, nonché la fruizione turistico-ricreativa per la conservazione degli habitat dunali;
- promuovere l'adozione di tecniche di ingegneria naturalistica nella prevenzione e riduzione dei fenomeni di erosione costiera su spiagge, cordoni dunali con particolare riferimento alla gestione delle "banquettes" di *Posidonia oceanica*;
- promuovere e regolamentare il pascolo estensivo per la conservazione dell'habitat 6220*;
- favorire i processi di rigenerazione e di miglioramento e diversificazione strutturale degli habitat forestali ed il mantenimento di una idonea percentuale di necromassa vegetale al suolo e in piedi e di piante deperienti;
- contenere i fenomeni di disturbo antropico sulle colonie di Ardeidae, Recurvirostridae e Sternidae.

In virtù dell'analisi vincolistica e Botanica Vegetazionale innanzi indicata,

ACCERTATA la verifica di ammissibilità, di opportunità e di compatibilità ambientale delle azioni previste con le finalità istitutive dell'area protetta, nonché con quanto previsto dall'art. 5, punto 6 lettera "b", in quanto interventi ricadenti nelle previsioni del Piano Urbanistico Attuativo approvato in data 08.08.2000 con Delibera di C.C. n° 53;

CONSIDERATO che l'intervento in parola ricade nella Zona 2 del Parco Naturale;

CONSIDERATO che l'art. 5 comma 2 lett. J recita che *"...sono comunque consentiti interventi di ampliamento/adequamento di strade esistenti se strettamente finalizzati al miglioramento della sicurezza..."*;

CONSIDERATO che l'intervento non risulta in contrasto con gli obiettivi di conservazione della ZSC innanzi indicati, giusto Allegato I bis al Regolamento Regionale n. 12 del 10 maggio 2017.

In virtù di quanto sopra richiamato

CONFERMA

il **NULLA - OSTA** all'intervento in oggetto, già rilasciato in data 22.07.2020 con prot. n. 15158, ribadendo che il richiedente dovrà rispettare rigorosamente quanto previsto dall'art. 5 comma I della L.R. n. 13/2007 e in particolare:

- a) lett. d: *"raccogliere o danneggiare le specie vegetali spontanee, a eccezione degli interventi a fini scientifici e di studio preventivamente autorizzati dall'Ente di gestione: sono comunque consentite le operazioni connesse alle attività agro-silvo-pastorali"*;
- b) lett. g: *"effettuare opere di movimento terra tali da modificare consistentemente la morfologia del terreno"*;
- c) lett. f: *"introdurre nell'ambiente specie faunistiche non autoctone"*.

Inoltre, la pista ciclabile, i camminamenti, le scalinate dovranno essere eseguiti con materiali drenanti.

Distinti saluti

Ugento, 21/02/2022

Il Responsabile del Procedimento
Ufficio di Gestione provvisoria del Parco Naturale Regionale
Arch. Antonio Ippazio D'AQUINO

