

DETERMINAZIONE DEL DIRIGENTE SERVIZIO VIA E VINCA 21 marzo 2022, n. 89

**D.Lgs. 152/2006 e smi, L. 241/1990. Provvedimento conclusivo del procedimento di valutazione di impatto ambientale e incidenza ambientale ricompreso nel procedimento ID VIA 679 ex art. 27 bis del TUA per gli interventi di "Sistemazioni idraulico forestali con tecniche di ingegneria naturalistica a valere su fondi PSR Puglia 2014/2020 Misura 8 - Sottomisura 8.4 "Sostegno al ripristino delle foreste danneggiate da incendi, calamità naturali ed eventi catastrofici" - Azione 3 "Sistemazione di aree degradate" sito agro di Peschici, Località Pontone la Traglia, Prov. Fg C.A.P. 71010, Via Giorgio Amendola n. 4, Inquadramento Catastale Foglio di Mappa 15, P.lle 15, 16, 17, 18 e 183. Proponente: Di Fine Maria Vincenza.**

#### IL DIRIGENTE ad interim del SERVIZIO VIA-VINCA

**VISTA** la L.R. 4 febbraio 1997 n.7 "*Norme in materia di organizzazione della Amministrazione Regionale*" ed in particolare gli artt. 4 e 5.

**VISTA** la D.G.R. 28 luglio 1998 n. 3261, avente ad oggetto "*Separazione delle attività di direzione politica da quelle di gestione amministrativa. Direttiva alle strutture regionali*".

**VISTI** gli artt. 14 e 16 del D.Lgs.30 marzo 2001, n. 165 "*Norme generali sull'ordinamento del lavoro alle dipendenze delle amministrazioni pubbliche*".

**VISTO** l'art.18 del D.Lgs. 30 giugno 2003, n. 196 "*Codice in materia di protezione dei dati personali*" ed il Reg. 2016/679/UE.

**VISTO** il D. Lgs. n. 33 del 14/03/2013 recante "*Riordino della disciplina riguardante gli obblighi di pubblicità, trasparenza e diffusione delle informazioni da parte delle Pubbliche Amministrazioni*";

**VISTO** il Decreto del Presidente della Giunta Regionale del 22 gennaio 2021 n. 22 avente oggetto Adozione Atto di Alta Organizzazione. Modello Organizzativo "MAIA 2.0";

**VISTA** la DGR n. 678 del 24 aprile 2021 avente ad oggetto: "Atto di Alta Organizzazione. Modello Organizzativo "MAIA 2.0". Conferimento incarichi di Direttore di Dipartimento Ambiente, Paesaggio e Qualità Urbana";

**VISTA** la Determina n. 9 del 04/03/2022 codice cifra 013/DIR/2022/00009 avente ad oggetto: "Conferimento delle funzioni di dirigente *ad interim* del Servizio VIA-VINCA della Sezione Autorizzazioni Ambientali del Dipartimento Ambiente,Paesaggio e Qualità Urbana";

**VISTA** la Determina n. 75 del 10/03/2022 codice cifra 089/DIR/2022/00075 avente ad oggetto: "Atto di organizzazione interna della Sezione Autorizzazioni ambientali e servizi afferenti";

**VISTA** la L.R. n. 51 del 30/12/2021 "Disposizioni per la formazione del bilancio di previsione 2022 e bilancio pluriennale 2022-2024 della Regione Puglia - legge di stabilità regionale 2022.";

**VISTA** la L.R. n.52 del 30/12/2021 "Bilancio di previsione della Regione Puglia per l'esercizio finanziario 2022 e bilancio pluriennale 2022-2024.".

#### **VISTI:**

- la L. 7 agosto 1990 n.241 "*Nuove norme in materia di procedimento amministrativo e di diritto di accesso ai documenti amministrativi*" e s.m.i.;
- il D.Lgs. 3 aprile 2006 n.152 "*Norme in materia ambientale*" e s.m.i.;
- la L.R. 12 aprile 2001 n.11 "*Norme sulla valutazione dell'impatto ambientale*" e s.m.i.;
- la L.R. 14 giugno 2007 n.17 "*Disposizioni in campo ambientale, anche in relazione al decentramento delle funzioni amministrative in materia ambientale*" e s.m.i.;
- il R.R. 17 maggio 2018 n.07 "*Regolamento per il funzionamento del Comitato Regionale per la Valutazione di Impatto Ambientale*";

**RICHIAMATI:**

- del D. Lgs. 152/2006 e smi: l' art.5 co.1 lett.o); l'art.25 co.1, co.3 e co.4; l'art.10 co.3;
- della L.R. 11/2001e smi : l'art. 5 co.1, l'art.28 co.1, l'art.28 co.1 bis lett.a);
- del R.R. 07/2008: l'art.3, l'art.4 co.1;
- l'art. 2 della L.241/1990.

**EVIDENZIATO CHE:**

- il Servizio VIA/VIInCA della Sezione Autorizzazioni Ambientali della Regione Puglia, ai sensi del punto 7, lett. o) *“Opere di regolazione del corso dei fiumi e dei torrenti, canalizzazioni e interventi di bonifica ed altri simili destinati ad incidere sul regime delle acque, compresi quelli di estrazione di materiali litoidi dal demanio fluviale e lacuale”* dell'Allegato IV alla Parte Seconda del D.Lgs. 152/2006 e ss.mm.ii. e dell'Allegato B2.bb della L.R. n. 11/2001 e ss.mm.ii., nonché dell'art. 23 della L.R. n. 18/2012 e ss.mm. ii., è Autorità Competente all'adozione del Provvedimento di Valutazione di Impatto Ambientale e incidenza ambientale ex art.5 co. 1 lett. o) del D.Lgs. 152/2006 e ss.mm.ii;

**PREMESSO CHE:**

- con pec del 23/06/2021, acquisita al protocollo della Sezione Autorizzazioni Ambientali n. AOO\_089/9853 del 25/06/2021, la Sig.ra Di Fine Maria Vincenza, in qualità di Proponente, ha chiesto alla Sezione Autorizzazioni Ambientali l'avvio del procedimento per l'emissione del Provvedimento Unico Regionale ex art. 27 bis del D.Lgs.n. 152/2006 e ss.mm.ii. relativamente agli interventi di **“Sistemazioni idraulico forestali con tecniche di ingegneria naturalistica a valere su fondi PSR Puglia 2014/2020 Misura 8 – Sottomisura 8.4 “Sostegno al ripristino delle foreste danneggiate da incendi, calamità naturali ed eventi catastrofici”– Azione 3 “Sistemazione di aree degradate”** sito agro di Peschici, Località Pontone la Traglia, Prov. Fg C.A.P. 71010, Via Giorgio Amendola n. 4, Inquadramento Catastale Foglio di Mappa 15, P.lle 15, 16, 17, 18 e 183 inviando la documentazione pubblicata sul Portale Ambientale della Regione Puglia a far data dal 14/07/2021 e comprensiva dello Studio di Impatto Ambientale e della Sintesi Non Tecnica;
- con nota prot. n. AOO\_089/10816 del 19/07/2021 la Sezione Autorizzazioni Ambientali ha comunicato l'avvio del Procedimento Autorizzatorio Unico Regionale relativo al progetto in oggetto identificato con l'ID VIA 679 invitando le Amministrazioni e gli Enti potenzialmente interessati, e comunque competenti ad esprimersi sulla realizzazione e/o sull'esercizio del progetto, a verificare- nei termini ivi previsti- la completezza della documentazione, comunicando anche alla medesima Autorità Competente l'eventuale richiesta di integrazioni. La medesima comunicazione è stata trasmessa, in ottemperanza alle disposizioni di cui alla nota del dirigente della Sezione Autorizzazioni Ambientali prot. n. AOO\_089/11/01/2019 n. 341, al Segretario del Comitato Reg.le VIA per gli adempimenti ivi previsti;
- con nota prot. n. AOO\_089/12511 del 31/08/2021 la Sezione Autorizzazioni Ambientali della Regione Puglia ha trasmesso al Proponente gli esiti della verifica della completezza della documentazione e contestualmente ha comunicato l'avvio della fase di pubblicità ex art. 27 bis, comma 4 del D.Lgs. n. 152/2006 e ss.mm.ii dando seguito al procedimento avente ad oggetto gli interventi di *“Sistemazioni idraulico forestali con tecniche di ingegneria naturalistica a valere su fondi PSR Puglia 2014/2020 Misura 8 – Sottomisura 8.4 “Sostegno al ripristino delle foreste danneggiate da incendi, calamità naturali ed eventi catastrofici”– Azione 3 “Sistemazione di aree degradate”* sito agro di Peschici, Località Pontone la Traglia, Prov. Fg C.A.P. 71010, Via Giorgio Amendola n. 4, Inquadramento Catastale Foglio di Mappa 15, P.lle 15, 16, 17, 18 e 183;
- con nota prot. n. AOO\_089/12675 del 02/09/2021, il Servizio VIA/VIInCA della Regione Puglia ha convocato, per il giorno 24/09/2021, Conferenza di Servizi ex art.14 co.1 della l. 241/1990 e smi e

- dell'art. 15 della l.r. 11/2001 e smi, in forma semplificata e in modalità asincrona ai sensi dell'art. 14 - bis della L.241/1990 e smi;
- con nota prot. n. AOO\_089/14341 del 05/10/2021 successivamente integrata con nota prot. n. AOO\_089/14359 del 05/10/2021, il Servizio VIA/VIncA della Regione Puglia ha trasmesso al Proponente gli esiti della suddetta Conferenza di Servizi comunicando, ai sensi e per gli effetti di quanto disposto dall'art. 24 co. 7 del d.lgs. 152/2006 e smi, l'avvenuta pubblicazione sul portale ambientale a far data dal 04/10/2021 del verbale della Conferenza di Servizi unitamente ai contributi/osservazioni e pareri acquisiti agli atti della Conferenza;
  - con nota prot. n. 75135 del 02/11/2021, acquisita al prot. della Sezione Autorizzazioni Ambientali n. AOO\_089/15741 del 03/11/2021, Arpa Puglia- Dap Foggia-Servizi Territoriali ha rilasciato il proprio contributo istruttorio favorevole con il rispetto di tutte le prescrizioni puntualmente specificate nella propria nota prot. n. 75135 del 02/11/2021 allegato 2 al presente provvedimento per farne parte integrante;
  - nella seduta del 04/11/2021 il Comitato Regionale VIA, con parere acquisito al prot. della Sezione Autorizzazioni Ambientali n. AOO\_089/15870 del 04/11/2021, valutata la documentazione VIA a corredo dell'istanza di PAUR, tenuto conto dei pareri resi dalle Amministrazioni/Enti interessati, ha espresso il proprio parere definitivo ritenendo che *"gli impatti ambientali attribuibili al progetto possono essere considerati non significativi e negativi....."* nel rispetto delle prescrizioni puntualmente specificate nel proprio parere prot. n. AOO\_089/15870 del 04/11/2021 allegato 3 al presente provvedimento per farne parte integrante;

#### CONSIDERATO CHE:

- con nota prot. n. AOO\_089/16106 del 09/11/2021 la Sezione Autorizzazioni Ambientali della Regione Puglia ha convocato, ai sensi dell'art. 27 bis comma 7 del D.lgs. 152/06 e ss.mm.ii., Conferenza di Servizi decisoria in modalità sincrona da svolgersi ai sensi dell'art.14-ter (conferenza simultanea) della L. 241/90 e ss.mm.ii. al fine di addivenire ad univoche determinazioni da porre a base del provvedimento conclusivo di PAUR, per il giorno 24/11/2021, con il seguente Ordine del Giorno:
  - lettura ed analisi dei pareri pervenuti;
  - definizione del procedimento di PAUR ex art. 27bis del D.lgs. n. 152/2006 e ss. mm. ii.
  - varie ed eventuali.
- con nota prot. n. AOO\_089/17501 del 01/12/2021 la Sezione Autorizzazioni Ambientali della Regione Puglia ha comunicato al Proponente e agli Enti interessati che *"...omissis...nella seduta di Conferenza di Servizi decisoria del 24.11.2021, regolarmente convocata con nota della Scrivente prot. n. AOO\_089/16106 del 9.11.2021, sono risultati presenti esclusivamente i referenti della Sezione Autorizzazioni Ambientali. La seduta, pertanto, non si è tenuta per assenza degli Enti convocati... omissis..."*;
- con nota prot. n. AOO\_089/2079 del 18/02/2022 la Sezione Autorizzazioni Ambientali della Regione Puglia ha convocato, ai sensi dell'art. 27 bis comma 7 del D.lgs. 152/06 e ss.mm.ii., la seconda seduta di Conferenza di Servizi decisoria in modalità sincrona da svolgersi ai sensi dell'art.14-ter (conferenza simultanea) della L. 241/90 e ss.mm.ii. al fine di addivenire ad univoche determinazioni da porre a base del provvedimento conclusivo di PAUR, per il giorno 04/03/2022, con il seguente Ordine del Giorno:
  - lettura ed analisi dei pareri pervenuti;
  - definizione del procedimento di PAUR ex art. 27bis del D.lgs. n. 152/2006 e ss. mm. ii.
  - varie ed eventuali.
- nella seduta di Conferenza di Servizi del 04/03/2022, il Responsabile del Procedimento di VIA ha rappresentato che nella seduta del 04/11/2021, il Comitato Reg.le VIA ha effettuato la valutazione di

competenza rassegnando il proprio parere, acquisito al prot. della Sezione Autorizzazioni Ambientali n. AOO\_089/15870 del 04/11/2021, recante valutazione favorevole con prescrizioni e ha dato lettura del "Quadro delle Condizioni Ambientali". Rilevata l'assenza del Proponente ai lavori della Conferenza di Servizi decisoria regolarmente convocata con nota prot. n. AOO\_089/2079 del 18/02/2022, così come si evince dalla "*Determinazione Motivata di conclusione di Conferenza dei Servizi del 04/03/2022*" pubblicata sul Portale Ambientale della Regione Puglia a far data dal 04/03/2022, si rappresenta che il Servizio VIA/VInCA non ha potuto acquisire l'espressa dichiarazione di ottemperabilità alle prescrizioni impartite nel "Quadro delle Condizioni Ambientali" - allegato 1 alla presente Determinazione- che si intendono pertanto tacitamente accettate;

**DATO ATTO CHE:**

- tutta la documentazione afferente al procedimento amministrativo è conservata agli atti della Sezione Autorizzazioni Ambientali;
- che ai sensi e per gli effetti dell'art. 24 co. 3 del TUA "*Tutta la documentazione afferente al procedimento, nonché i risultati delle consultazioni svolte, le informazioni raccolte, le osservazioni e i pareri*" sono stati "*tempestivamente pubblicati*" sul sito web "Il Portale Ambientale della Regione Puglia" come da date ivi riportate;
- ai sensi e per gli effetti dell'art. 24 co.1 del TUA, della presentazione dell'istanza, della pubblicazione della documentazione, nonché delle comunicazioni di cui all'articolo 23 è stata dato contestualmente specifico avviso al pubblico sul sito web "Il Portale Ambientale della Regione Puglia" - Sezione "Avviso al Pubblico", come evincibile dal medesimo sito.

**VALUTATA** la documentazione progettuale acquisita agli atti del procedimento.

**VISTI:**

- lo studio di impatto ambientale e delle informazioni supplementari fornite dal Proponente con la documentazione integrativa acquisita agli atti del procedimento;
- i risultati delle consultazioni svolte, delle informazioni raccolte e delle osservazioni e dei pareri ricevuti a norma dell'art.24 del TUA.

**PRESO ATTO:**

- dei pareri delle Amministrazioni, degli enti territoriali e degli enti pubblici e delle osservazioni acquisite agli atti ai sensi e per gli effetti dell'art. 23 co.4 del TUA, tutti conservati presso la Sezione Autorizzazioni Ambientali e pubblicati/resi accessibili ex art. 23 co.4 del TUA;
- del parere di Arpa Puglia- Dap Foggia prot. n. 75135 del 02/11/2021, acquisito al prot. della Sezione Autorizzazioni Ambientali n. AOO\_089/15741 del 03/11/2021;
- del parere definitivo espresso dal Comitato Reg.le VIA nella seduta del 04/11/2021, acquisito al prot. della Sezione Autorizzazioni Ambientali n. AOO\_089/15870 del 04/11/2021;
- degli esiti della Conferenza di Servizi decisoria di cui all'art. 27-bis, comma 4 del D.lgs. n. 152/2006 e ss. mm. ii. del 04/03/2022 convocata giusta nota prot. n. AOO\_089/2079 del 18/02/2022;

**VISTE:**

- le scansioni procedurali svolte per il procedimento ID VIA 679 in epigrafe;
- l'attività istruttoria svolta dal Servizio VIA/VInCA della Regione Puglia;

**RILEVATO** che ai sensi e per gli effetti dell'art. 8 co.4 del R.R.07/2018 “ *I rappresentanti dell’Agenzia Regionale per la Protezione Ambientale Puglia, dell’Azienda Sanitaria Locale territorialmente competente si esprimono per gli aspetti di merito dell’Ente dal quale sono designati, formalizzando il loro contributo in seno al Comitato. Tali contributi concorreranno alle valutazioni tecniche finali del Comitato e, solo per la parte recepita da quest’ultimo, saranno considerati utili ai lavori della Conferenza di Servizi*”;

**RITENUTO** che, attese le scansioni procedurali svolte, **sussistano** i presupposti per procedere all’adozione del provvedimento espresso ex art. 2 co. 1 della L.241/1990 e s.m.i, conclusivo del procedimento di valutazione di impatto ambientale ricompreso nel procedimento ID VIA 679 ex art. 27-bis del TUA del progetto proposto dalla Sig.ra Di Fine Maria Vincenza.

**Verifica ai sensi del Regolamento 2016/679/UE e del D.Lgs. 196/2003 e s.m.i. come modificato dal D.Lgs. n. 101/2018**

**Garanzia della riservatezza**

La pubblicazione dell’atto all’albo, salve le garanzie previste dalla L. 241/90 e s.m.i. in tema di accesso ai documenti amministrativi, avviene nel rispetto della tutela della riservatezza dei cittadini, secondo quanto disposto dal D.Lgs. 196/2003, come modificato dal D. Lgs. n. 101/2018, in materia di protezione dei dati personali, nonché dal vigente Regolamento Regionale n. 5/2006 per il trattamento dei dati sensibili e giudiziari. Ai fini della pubblicazione legale, l’atto destinato alla pubblicazione è redatto in modo da evitare la diffusione di dati personali identificativi non necessari, ovvero il riferimento a dati sensibili. Qualora tali dati fossero indispensabili per l’adozione dell’atto, essi sono trasferiti in documenti separati esplicitamente richiamati.

Non ricorrono gli obblighi di cui agli artt. 26 e 27 del D.Lgs 14 marzo 2013 n. 33

**Copertura finanziaria ai sensi della L.R. 28/2001 e s.m.i. e del D. Lgs.vo 118/2011 e s.m.i.**

Il presente provvedimento non comporta implicazioni di natura finanziaria sia di entrata che di spesa e dallo stesso non deriva alcun onere a carico del bilancio regionale

**Tutto ciò premesso, ai sensi dell’art.25 e dell’art.27 - bis del D.Lgs. 3 aprile 2006 n.152 “Norme in materia ambientale” e s.m.i., della L.R. 11/2001 e s.m.i. e dell’art. 2 co.1 della L.241/1990 e s.m.i, sulla scorta dell’istruttoria tecnica condotta, ai sensi del R.R. 22 giugno 2018 n. 07, dal Comitato Regionale per la V.I.A. e del parere di Arpa Puglia –DAP Foggia**

**DETERMINA**

- **di prendere atto** delle considerazioni, prescrizioni, valutazioni esposte in narrativa, che si intendono quale parte integrante del presente provvedimento;
- **di esprimere**, relativamente al progetto in epigrafe, presentato dalla Sig.ra Di Fine Maria Vincenza, sulla scorta del parere del Comitato Reg.le VIA nella seduta del 04/11/2021, dei lavori e degli esiti della Conferenza di Servizi del 04/03/2022, di tutti i pareri e i contributi resi dai vari soggetti intervenuti nel corso del procedimento, delle scansioni procedurali compendiate e per le motivazioni/considerazioni/valutazioni in narrativa, **giudizio di compatibilità ambientale positivo con le prescrizioni ed alle condizioni ambientali riportate nel “Quadro delle condizioni ambientali”** per gli interventi di “*Sistemazioni idraulico forestali con tecniche di ingegneria naturalistica a valere su fondi PSR Puglia 2014/2020 Misura 8 – Sottomisura 8.4 “Sostegno al ripristino delle foreste danneggiate da incendi, calamità naturali ed eventi catastrofici”– Azione 3 “Sistemazione di aree degradate”* sito agro di Peschici, Località Pontone la Traglia, Prov. Fg C.A.P. 71010, Via Giorgio Amendola n. 4, Inquadramento Catastale Foglio di Mappa 15, P.lle 15, 16, 17, 18 e 183 presentato con pec del 23/06/2021, acquisita al protocollo della Sezione Autorizzazioni Ambientali n. AOO\_089/9853 del 25/06/2021, identificato dall’ID VIA 679;
- **di subordinare l’efficacia del giudizio di compatibilità ambientale al rispetto:**

- delle indicazioni/informazioni/specifiche progettuali contenute nella documentazione acquisita agli atti del procedimento in epigrafe, a cui è riferita la presente determinazione;
  - delle condizioni ambientali riportate nell'allegato "*Quadro delle Condizioni Ambientali*" la cui verifica di ottemperanza dovrà essere valutata e verificata - per quanto di propria competenza, ai sensi e per gli effetti dell'art.28 del 152/2006 e smi - dagli Enti ivi indicati per ciascuna prescrizione, che informeranno tempestivamente degli esiti della verifica, nonché per quanto previsto dalla vigente normativa, il Servizio VIA e VInCA della Sezione Autorizzazioni Ambientali della Regione Puglia.
- **di porre** a carico del Proponente l'onere di fornire espressa, puntuale e tempestiva evidenza alle Autorità competenti e agli Enti coinvolti nel procedimento del rispetto di tutte le prescrizioni, condizioni e precisazioni richiamate nel presente provvedimento e relativi allegati, espresse dai soggetti intervenuti.
- **di prescrivere che** il Proponente comunichi la data di avvio delle attività valutate con il presente atto a tutti gli Enti coinvolti nell'ambito del procedimento.
- **di stabilire** che il Proponente dovrà dimostrare la conformità delle opere realizzate e delle relative modalità di esecuzione alla proposta progettuale approvata, anche attraverso acquisizioni fotografiche che ne attestino tutte le fasi di realizzazione. La relativa documentazione prodotta, a firma di tecnico abilitato, dovrà essere trasmessa, per tutte le opere previste in progetto al Servizio VIA/VInCA della Regione Puglia e a tutte le Amministrazioni competenti e coinvolte nel procedimento per la verifica di coerenza con quanto assentito.
- **di precisare** che il presente provvedimento:
- è condizionato alla legittimità dei provvedimenti e degli atti amministrativi connessi e presupposti, di competenza di altri Enti pubblici a ciò preposti;
  - fa salve, e quindi non comprende, le ulteriori prescrizioni, integrazioni o modificazioni relative ai successivi livelli di progettazione eventualmente introdotte dagli Enti competenti al rilascio di pareri e/o autorizzazioni per norma previsti, anche successivamente all'adozione del presente provvedimento, purché con lo stesso dichiarate compatibili dall'ente deputato al rilascio del titolo abilitativo finale;
  - fa salve, e quindi non comprende, le ulteriori prescrizioni relative alla fase di esercizio introdotte dagli Enti competenti al rilascio di atti autorizzativi, comunque denominati, per norma previsti, anche successivamente all'adozione del presente provvedimento, purché con lo stesso dichiarate compatibili dall'ente deputato al rilascio del titolo autorizzativo;
  - fa salve, e quindi non comprende, le ulteriori autorizzazioni, intese, concessioni, licenze, pareri, nulla osta e assensi in tema di patrimonio culturale e paesaggistico;
  - fa salve, e quindi non comprende, le ulteriori autorizzazioni, intese, concessioni, licenze, pareri, nulla osta e assensi necessari per la realizzazione ed esercizio dell'intervento;
  - fa salve, e quindi non comprende, le previsioni di cui all'art.25 del D.Lgs. 50/2016 e degli articoli 96 e 97 del D.Lgs. 163/2006 e smi.
- **di dare atto** che costituiscono parte integrante del presente provvedimento i seguenti allegati:
- Allegato 1: "*Quadro delle Condizioni Ambientali*";
  - Allegato 2: "*Parere di Arpa Puglia-Dap Foggia prot. n. 75135 del 02/11/2021*";
  - Allegato 3: "*Parere del CT VIA prot. n. AOO\_089/15870 del 04/11/2021*".

Il presente provvedimento, redatto in forma integrale nel rispetto della tutela alla riservatezza dei cittadini, secondo quanto disposto dal D.lgs. 196/03 in materia di protezione dei dati personali e ss. mm.ii., emesso in forma di documento informatico ex D. Lgs. 82/2005 e smi, firmato digitalmente ai sensi del testo unico D.P.R. 28 dicembre 2000, n. 445, del D.Lgs. 7 marzo 2005, n. 82 e norme collegate, è composto da n. 9 pagine, compresa la presente, l'Allegato 1 composto da 4 pagine, l'Allegato 2 composto da 4 pagine, l'Allegato 3 composto da 10 pagine, per un totale di 27 (ventisette) pagine.

Il presente provvedimento,

- a) è trasmesso alla Sezione Autorizzazioni Ambientali per gli adempimenti conseguenti il procedimento ex art. 27-bis del TUA;
- b) è pubblicato, ai sensi del comma 3 art. 20 del DPGR n. 22/2021, all'Albo online del sito della Regione Puglia;
- c) è trasmesso al Segretariato della Giunta Regionale, ai sensi dell'art. 6 comma quinto della L.R. n.7/97 e del Decreto del Presidente della G.R. n. 443/2015 .
- d) è pubblicato sul sito ufficiale della Regione Puglia, [www.regione.puglia.it](http://www.regione.puglia.it), Sezione Trasparenza, Provvedimenti dirigenti;
- e) è pubblicato sul BURP;

Ai sensi dell'art. 3 comma 4 della L. n. 241/90 e smi, avverso il presente provvedimento potrà essere presentato ricorso giurisdizionale al Tribunale Amministrativo Regionale entro 60 giorni (sessanta) dalla data di notifica dello stesso, ovvero ricorso straordinario al Presidente della Repubblica entro 120 (centoventi) giorni.

**Il dirigente a.i. del Servizio VIA/VInCA**  
Arch. Vincenzo Lasorella



**REGIONE  
PUGLIA**

DIPARTIMENTO AMBIENTE, PAESAGGIO E QUALITÀ URBANA  
SEZIONE AUTORIZZAZIONI AMBIENTALI  
SERVIZIO VIA, VINCA

## ALLEGATO 1

### QUADRO DELLE CONDIZIONI AMBIENTALI

**Procedimento:** D.Lgs. 152/2006 e smi, L. 241/1990. Provvedimento conclusivo del procedimento di valutazione di impatto ambientale ricompreso nel procedimento ID VIA 679 ex art. 27 bis del TUA

**Progetto:** **Sistemazioni idraulico forestali con tecniche di ingegneria naturalistica a valere su fondi PSR Puglia 2014/2020 Misura 8 – Sottomisura 8.4 “Sostegno al ripristino delle foreste danneggiate da incendi, calamità naturali ed eventi catastrofici”– Azione 3 “Sistemazione di aree degradate”** sito agro di Peschici, Località Pontone la Traglia, Prov. Fg C.A.P. 71010, Via Giorgio Amendola n. 4, Inquadramento Catastale Foglio di Mappa 15, P.Ile 15, 16, 17, 18 e 183.

**Tipologia:** Allegato IV alla Parte Seconda del D.Lgs.152/2006 e ss.mm.ii., punto 7, lett o) *“Opere di regolazione del corso dei fiumi e dei torrenti, canalizzazioni e interventi di bonifica ed altri simili destinati ad incidere sul regime delle acque, compresi quelli di estrazione di materiali litoidi dal demanio fluviale e lacuale”*

Allegato B-Elenco B.1-lettera f) della L.R. n. 11/2001 e ss.mm.ii. *“Opere di regolazione del corso dei fiumi e dei torrenti, canalizzazioni e interventi di bonifica ed altri simili destinati ad incidere sul regime delle acque, compresi quelli di estrazione di materiali litoidi dal demanio fluviale e lacuale”*

**Autorità Competente:** Regione Puglia, PSR Puglia 2014/2020-Misura 8-Sottomisura 8.4.4 “Sostegno al ripristino delle foreste danneggiate da incendi, calamità naturali ed eventi catastrofici”

**Proponente:** Di Fine Maria Vincenza

### QUADRO DELLE CONDIZIONI AMBIENTALI

Il presente documento, parte integrante - quale Allegato 1 - del provvedimento ambientale ex D.Lgs. n. 152/2006 e smi e l.r. n. 11/2001 e smi – L. n. 241/1990 e smi relativo al *“Provvedimento conclusivo del procedimento di valutazione di impatto ambientale ricompreso nel procedimento ID VIA 679 ex art. 27 bis del TUA- Di Fine Maria Vincenza”* è redatto in considerazione delle scansioni procedurali in atti per il procedimento in epigrafe, in conformità alla relativa documentazione istruttoria, preso atto dei contributi istruttori/pareri/nullaosta/raccomandazioni formulate dai vari soggetti intervenuti nel procedimento.

Il Servizio VIA e VInCA della Regione Puglia, in qualità di autorità competente all'adozione del provvedimento di VIA di cui il presente documento costituisce allegato, ai sensi dell'articolo 28, comma 2, del d. lgs. 3 aprile 2006, n. 152 e ss.mm.ii., verificherà l'ottemperanza delle condizioni ambientali di cui all'articolo 1, avvalendosi dei “soggetti individuati per la verifica di ottemperanza” indicati. I suddetti Soggetti provvederanno a concludere l'attività di VIA entro il termine di cui all'articolo 28, comma 3, del decreto legislativo 3 aprile 2006, n. 152 e ss.mm.ii., comunicandone tempestivamente gli esiti all'autorità





**REGIONE  
PUGLIA**

**DIPARTIMENTO AMBIENTE, PAESAGGIO E QUALITA' URBANA  
SEZIONE AUTORIZZAZIONI AMBIENTALI  
SERVIZIO VIA,VINCA**

competente. In caso contrario, così come previsto al comma 4 del sopra citato articolo 28, le attività di VIA saranno svolte dall'autorità competente.

Alla verifica di ottemperanza delle condizioni ambientali di cui all'articolo 1 si provvederà con oneri a carico del soggetto proponente laddove le attività richieste ai "soggetti individuati per la verifica di ottemperanza" ed agli enti coinvolti non rientrino tra i compiti istituzionali dei predetti.

Richiamate le disposizioni di cui all'art.28 del D.Lgs. 152/2006, come modificato da D.Lgs. 104/2017, di seguito sono compendiate le prescrizioni e condizioni ambientali a cui è subordinata l'efficacia del provvedimento di che trattasi.

Ai sensi del co.2 dell'art.28 del D.Lgs. 152/2006, per ciascuna prescrizione è indicato:

- il termine per ottemperarvi e per l'avvio della relativa verifica di ottemperanza;
- il soggetto pubblico a cui è affidata la relativa verifica di ottemperanza, il cui esito dovrà essere tempestivamente comunicato al Servizio VIA e VInCA della Regione Puglia.

	<b><u>CONDIZIONE</u></b>	<b><u>SOGGETTO PUBBLICO A CUI È AFFIDATA LA RELATIVA VERIFICA DI OTTEMPERANZA</u></b>
<b>A</b>	<p><b>SEZIONE AUTORIZZAZIONI AMBIENTALI-SERVIZIO VIA VINCA- COMITATO VIA</b> (<i>prot. n. AOO_089/15870 del 04/11/2021</i>)</p> <ol style="list-style-type: none"> <li>1. I lavori previsti non devono essere eseguiti durante il periodo di riproduzione della fauna e della fioritura delle essenze vegetali;</li> <li>2. Limitare il numero dei mezzi meccanici in funzione in modo da dare la possibilità alla fauna lenta nei movimenti di allontanarsi;</li> <li>3. Per ridurre i danni alla struttura del terreno causati dal transito dei mezzi, sospendere i lavori per qualche giorno in caso di pioggia;</li> <li>4. Per i movimenti terra utilizzare piccoli mezzi gommati, tipo bob-cat e/o attrezzi manuali;</li> <li>5. Eventuali trattamenti del legno devono essere effettuati con impregnanti del tipo a base acquosa;</li> <li>6. Le piantine da utilizzare nella palificata viva devono essere di specie autoctone e provenire da seme locale certificato;</li> <li>7. Siano attuate tutte le misure di mitigazione riportate nello "Studio Impatto Ambientale";</li> <li>8. Per le pareti e il fondo delle canalette siano utilizzati materiali che abbiano caratteristiche granulometriche idonee al fine di evitare l'attivazione di fenomeni erosivi sia localizzati che diffusi;</li> <li>9. I lavori siano eseguiti in modo da evitare al minimo le interferenze tra il corso d'acqua e le aree di cantiere e che non siano eseguiti nella stagione autunno – invernale quando le precipitazioni sono più intense;</li> <li>10. La realizzazione dell'intervento e le operazioni ad esso connesse (allestimento delle aree di cantiere, aree di stoccaggio ...) non dovranno comportare la trasformazione e la rimozione della vegetazione arborea o arbustiva se non</li> </ol>	Servizio VIA-VInCA/Arpa Puglia

**REGIONE  
PUGLIA****DIPARTIMENTO AMBIENTE, PAESAGGIO E QUALITA' URBANA  
SEZIONE AUTORIZZAZIONI AMBIENTALI  
SERVIZIO VIA,VINCA**

<p>strettamente finalizzate al recupero/ripristino di situazione degradate e alla gestione forestale. Non dovranno, inoltre, essere eliminati o trasformati gli elementi antropici e seminaturali del paesaggio ad alta valenza ecologica e paesaggistica eventualmente presenti;</p> <p>11. siano ottemperate le prescrizioni di cui al parere di ARPA Puglia, prot. n. 75135 del 02/11/2021 e precisamente:</p> <p>11.1. siano massimizzati gli accorgimenti durante la fase di allestimento e di gestione del cantiere, tali da minimizzare l'interferenza con l'habitat circostante, con particolare attenzione alla dispersione di polveri e all'accumulo di materiale derivante dalle operazioni di scavo o di movimentazione del terreno;</p> <p>11.2. sia posta grande attenzione all'organizzazione del cantiere e siano messi in atto tutti gli accorgimenti tecnici atti a fronteggiare qualsiasi tipo di sversamento accidentale di sostanze pericolose al fine di evitare fenomeni di contaminazione dei corsi d'acqua superficiali, caratterizzati nell'area di intervento da regime torrentizio, e delle falde sotterranee;</p> <p>11.3. sia utilizzata il più possibile la viabilità forestale di accesso e di servizio già esistente, evitando l'apertura di nuove piste che possano favorire l'insorgere di fenomeni di erosione lineare;</p> <p>11.4. per la realizzazione delle opere di progetto si utilizzino mezzi a minore impatto e poco invasivi, ad esempio piccoli mezzi gommati, in modo tale da evitare fenomeni di compattazione dello strato superficiale del terreno ed eventuali danni alla vegetazione arborea d'interesse forestale presente nel sito, in qualche modo correlabile al passaggio dei mezzi;</p> <p>11.5. le aree oggetto della realizzazione dell'opera siano monitorate prima dell'inizio di cantiere, con la collaborazione di un esperto naturalista, al fine di individuare la presenza di specie floristiche e faunistiche protette e di rispettare eventuali siti di rifugio e di nidificazione della fauna. In caso di rinvenimento di tali specie, si suggerisce di perimetrare l'area di interesse al fine di evitare potenziali impatti negativi dovuti alla movimentazione di uomini e mezzi durante la fase di cantiere;</p> <p>11.6. per minimizzare l'impatto con eventuale batracofauna, i lavori siano eseguiti al di fuori del periodo riproduttivi (generalmente compreso nel periodo primaverile-estivo). Nel caso durante i lavori se ne rilevasse la presenza, si provveda, come dichiarato dallo stesso proponente, al recupero della stessa e delle eventuali ovature trasferendo tutti gli esemplari all'interno di idonee raccolte d'acqua presenti nelle immediate vicinanze;</p> <p>11.7. qualsiasi tipo di intervento sulla vegetazione d'interesse forestale dovrà essere autorizzato ed effettuato</p>	
---	--



**REGIONE  
PUGLIA**

DIPARTIMENTO AMBIENTE, PAESAGGIO E QUALITA' URBANA  
SEZIONE AUTORIZZAZIONI AMBIENTALI  
SERVIZIO VIA,VINCA

<p>tenendo conto della specifica normativa di riferimento;</p> <p>11.8. durante lo svolgimento delle operazioni di eventuale contenimento degli elementi arbustivi nelle aree in cui verranno realizzate le opere progettuali, il taglio dovrà essere effettuato evitando di danneggiare i tessuti che possono favorire processi di " ricaccio", al fine di consentire il ripristino naturale della copertura arbustiva;</p> <p>11.9. sia previsto, dove necessario, il reimpianto delle specie arboree/arbustive, estirpate durante la fase di realizzazione degli interventi, in altre aree idonee e ne sia monitorato il grado di attecchimento; nel caso in cui le piante non dovessero attecchire, si provveda alla messa a dimora di nuove piante nel periodo idoneo ( autunno-inizio primavera);</p> <p>11.10. sia utilizzato materiale vivaistico riferibile a specie autoctone (ecotipi locali), corredato da certificazione di origine, per il completamento della palificata viva o per le eventuali operazioni di reimpianto;</p> <p>11.11. a conclusione della realizzazione degli interventi previsti, sia ripristinato lo stato dei luoghi delle aree utilizzate per l'allestimento del cantiere.</p>	
--	--

#### Il Responsabile del Procedimento

dott.ssa Fabiana Luparelli



LUPARELLI  
FABIANA  
12.11.2021  
14:10:09  
UTC

#### Il dirigente a.i. del Servizio VIA/VInCA

dott.ssa Antonietta Riccio



Riccio Antonietta  
12.11.2021  
14:30:43  
GMT+00:00



## REGIONE PUGLIA

Dipartimento Mobilità, Qualità urbana, Opere pubbliche, Ecologia e Paesaggio  
Sezione Autorizzazioni Ambientali  
Servizio VIA, VInCA

Al Presidente del Comitato Regionale V.I.A./A.I.A.  
[servizio.ecologia@pec.rupar.puglia.it](mailto:servizio.ecologia@pec.rupar.puglia.it)

**Oggetto:** Comitato V.I.A./A.I.A. – **Parere ARPA Puglia nel procedimento ID VIA 679** – PAUR Art. 27 bis del D.Lgs. 152/2006 e s.m.i. - Sistemazioni idraulico forestali con tecniche di ingegneria naturalistica - a valere su fondi PSR Puglia 2014/2020 Misura 8 Sottomisura 8.4 - Sostegno al ripristino delle foreste danneggiate da incendi, calamità naturali ed eventi catastrofici. Azione 3 Sistemazione di aree degradate sito in agro di Peschici, Località Pontone la Traglia (FG).

*Società proponente:* Di Fine Maria Vincenza

*Lavori del Comitato V.I.A./A.I.A.: seduta del 4-11-2021.*

Vista la convocazione prot. n. 14291 del 04/10/2021, acquisita al protocollo ARPA al n. 68017 del 5/10/2021.

I sottoscritti Direttori del Dipartimento di Foggia e dell'U.O.C. Ambienti Naturali della Direzione Scientifica di ARPA Puglia, nella qualità di componenti del Comitato V.I.A./A.I.A. giusta D.D. 5/19, ai sensi del c. 4, art. 8 del RR 7/18, formalizzano il proprio contributo con la trasmissione del parere allegato.

Si rimette per il prosieguo.

Il Direttore dell'U.O.C. Ambienti Naturali  
Dott. Nicola Ungaro

Il Direttore del Dipartimento di Foggia  
Ing. Giovanni Napolitano

Agenzia Regionale per la Prevenzione e la Protezione dell'Ambiente  
Sede legale: Corso Trieste 27, 70126 Bari  
Tel. 080 5460111 - Fax 080 5460150  
[www.arpa.puglia.it](http://www.arpa.puglia.it)  
C.F. e P. IVA. 05830420724

Dipartimento Provinciale di Foggia  
Servizi Territoriali  
Via Giuseppe Rosati 139 – FOGGIA  
Tel. 0881 316200 -  
e-mail: [dap.fg@arpa.puglia.it](mailto:dap.fg@arpa.puglia.it)



ARPA PUGLIA

Sistema Nazionale  
per la Protezione  
dell'Ambiente

REGIONE PUGLIA  
Dipartimento Mobilità, Qualità urbana, Opere pubbliche, Ecologia e Paesaggio  
Sezione Autorizzazioni Ambientali  
Servizio VIA, VInCA  
[servizio.ecologia@pec.rupar.puglia.it](mailto:servizio.ecologia@pec.rupar.puglia.it)

p.c. Direttore Generale ARPA Puglia  
Avv. Vito Bruno

Direttore Scientifico ARPA Puglia  
Dott. Ing. Vincenzo Campanaro

Direttore Amministrativo ARPA Puglia  
Dott. Antonio Salvatore Madaro

**Oggetto:** ID VIA 679 – PAUR Art. 27 bis del D.Lgs. 152/2006 e s.m.i. - Sistemazioni idraulico forestali con tecniche di ingegneria naturalistica - a valere su fondi PSR Puglia 2014/2020 Misura 8 Sottomisura 8.4 - Sostegno al ripristino delle foreste danneggiate da incendi, calamità naturali ed eventi catastrofici. Azione 3 Sistemazione di aree degradate sito in agro di Peschici, Località Pontone la Traglia (FG).

**Società proponente:** Di Fine Maria Vincenza

Premesso che:

- Con nota PEC, acquisita al protocollo ARPA n.51604 del 20-7-2021, codesta Autorità competente comunicava l'avvenuta pubblicazione e invitava questa Agenzia ad esprimere il parere di competenza.
- Con nota PEC AOO\_089/11435 del 28/07/2021, acquisita al protocollo ARPA n.53661 del 28-7-2021, codesta Autorità competente procedeva alla assegnazione pratica.
- La documentazione presa in considerazione, per la espressione del contributo da parte di questo dipartimento, è esclusivamente quella pubblicata sul sito istituzionale regionale.

Visto e considerato quanto stabilito nei seguenti riferimenti legislativi:

- l'art. 146, comma 5 e 6 del D.Lgs. 22-1-2004 n.42 e s.m.i
- l'art. 9 comma 3 e art. 21, comma 7 del D.P.R. n.120/2017
- l'art. 6, comma 4bis della L.R. 11/2001 e s.m.i
- l'art. 28 della L.R. 11/2001 e s.m.i.
- l'art. 32 della legge n. 833/1978 e l'art. 117 del D.Lgs. n. 112/1998
- l'art. 27 del D.P.R. 380/2001

Preso atto dalla documentazione progettuale che:

- Il progetto si propone la realizzazione di micro interventi per il ripristino e consolidamento delle aree che hanno subito un dissesto idrogeologico attraverso opere di captazione e drenaggio acque superficiali, e opere di consolidamento lungo la strada in terra battuta con tecniche di ingegneria naturalistica: tratti di palizzata, tratti di palificata viva a parete doppia, briglie in legname e pietrame ecc..
- I terreni boscati oggetto di intervento sono ubicati nel territorio del Comune di Peschici, nella località "Località Pontone la Traglia".

Agenzia Regionale per la Prevenzione e la Protezione dell'Ambiente

Sede legale: Corso Trieste 27, 70126 Bari  
Tel. 080 5460111 - Fax 080 5460150  
[www.arpa.puglia.it](http://www.arpa.puglia.it)  
C.F. e P. IVA. 05830420724

Dipartimento Provinciale di Foggia

Servizi Territoriali  
Via Giuseppe Rosati 139 – FOGGIA  
Tel. 0881 316200 -  
e-mail: [dap.fg@arpa.puglia.it](mailto:dap.fg@arpa.puglia.it)



ARPA PUGLIA

Sistema Nazionale  
per la Protezione  
dell'Ambiente

- L'area interessata dal progetto ricade all'interno del Parco Nazionale del Gargano, all'interno del SIC "Manacore del Gargano" (IT9110025) e in area classificata come IBA203 "Promontorio del Gargano e Zone Umide della Capitanata".

Valutata la documentazione progettuale acquisita dal sito istituzionale regionale, per quanto sopra evidenziato, per quanto di competenza esclusivamente in relazione ai possibili aspetti emissivi, non si rilevano particolari criticità. Pertanto, si esprime parere favorevole alla realizzazione del progetto, in oggetto riportato, alle seguenti condizioni:

1. siano massimizzati gli accorgimenti durante la fase di allestimento e di gestione del cantiere, tali da minimizzare l'interferenza con l'habitat circostante, con particolare attenzione alla dispersione di polveri e all'accumulo di materiale derivante dalle operazioni di scavo o di movimentazione del terreno;
2. sia posta grande attenzione all'organizzazione del cantiere e siano messi in atto tutti gli accorgimenti tecnici atti a fronteggiare qualsiasi tipo di sversamento accidentale di sostanze pericolose al fine di evitare fenomeni di contaminazione dei corsi d'acqua superficiali, caratterizzati nell'area d'intervento da regime torrentizio, e delle falde sotterranee;
3. sia utilizzata il più possibile la viabilità forestale di accesso e di servizio già esistente, evitando l'apertura di nuove piste che possano favorire l'insorgere di fenomeni di erosione lineare;
4. per la realizzazione delle opere di progetto si utilizzino mezzi a minore impatto e poco invasivi, ad esempio piccoli mezzi gommati, in modo tale da evitare fenomeni di compattazione dello strato superficiale del terreno ed eventuali danni alla vegetazione arborea d'interesse forestale presente nel sito, in qualche modo correlabile al passaggio dei mezzi;
5. le aree oggetto della realizzazione dell'opera siano monitorate prima dell'inizio di cantiere, con la collaborazione di un esperto naturalista, al fine di individuare la presenza di specie floristiche e faunistiche protette e di rispettare eventuali siti di rifugio e di nidificazione della fauna. In caso di rinvenimento di tali specie, si suggerisce di perimetrare l'area di interesse al fine di evitare potenziali impatti negativi dovuti alla movimentazione di uomini e mezzi durante la fase di cantiere;
6. per minimizzare l'impatto con eventuale batracofauna, i lavori siano eseguiti al di fuori del periodo riproduttivo (generalmente compreso nel periodo primaverile - estivo). Nel caso durante i lavori se ne rilevasse la presenza, si provveda, come dichiarato dallo stesso proponente, al recupero della stessa e delle eventuali ovature trasferendo tutti gli esemplari all'interno di idonee raccolte d'acqua presenti nelle immediate vicinanze;
7. qualsiasi tipo d'intervento sulla vegetazione d'interesse forestale dovrà essere autorizzato ed effettuato tenendo conto della specifica normativa di riferimento;
8. durante lo svolgimento delle operazioni di eventuale contenimento degli elementi arbustivi nelle aree in cui verranno realizzate le opere progettuali, il taglio dovrà essere effettuato evitando di danneggiare i tessuti che possono favorire processi di "ricaccio", al fine di consentire il ripristino naturale della copertura arbustiva;
9. sia previsto, dove necessario, il reimpianto delle specie arboree/arbustive, estirpate durante la fase di realizzazione degli interventi, in altre aree idonee e ne sia monitorato il grado di attecchimento; nel caso in cui le piante non dovessero attecchire, si provveda alla messa a dimora di nuove piante nel periodo idoneo (autunno-inizio primavera);
10. sia utilizzato materiale vivaistico riferibile a specie autoctone (ecotipi locali), corredato da certificazione di origine, per il completamento della palificata viva o per le eventuali operazioni di reimpianto;

Agenzia Regionale per la Prevenzione e la Protezione dell'Ambiente  
Sede legale: Corso Trieste 27, 70126 Bari  
Tel. 080 5460111 - Fax 080 5460150  
www.arpa.puglia.it  
C.F. e P. IVA. 05830420724

Dipartimento Provinciale di Foggia  
Servizi Territoriali  
Via Giuseppe Rosati 139 - FOGGIA  
Tel. 0881 316200 -  
e-mail: [dap.fg@arpa.puglia.it](mailto:dap.fg@arpa.puglia.it)



ARPA PUGLIA

Sistema Nazionale  
per la Protezione  
dell'Ambiente

11. a conclusione della realizzazione degli interventi previsti, sia ripristinato lo stato dei luoghi delle aree utilizzate per l'allestimento del cantiere.

Per tutti gli aspetti non esplicitamente indicati nella presente valutazione il gestore è comunque tenuto al rispetto delle disposizioni contenute nelle normative settoriali in materia di protezione dell'ambiente, nonché ad acquisire eventuali ulteriori autorizzazioni.

La presente valutazione è rilasciata, per quanto di competenza, quale atto endoprocedimentale, sono fatti salvi i diritti dei terzi, le determinazioni delle altre autorità competenti e la titolarità di codesta Autorità Competente per quanto attiene il provvedimento propedeutico al rilascio del parere finale dell'autorizzazione in questione.

Al Dirigente della Sezione Autorizzazioni Ambientali

SEDE**Parere espresso nella seduta del 04/11/21 - Parere Finale.**ai sensi del R.R.07 del 22.06.2018, pubblicato su BURP n. 86 *suppl.* del 28.06.2018

**Procedimento:** ID VIA 679: PAUR ex art. 27-bis del d.lgs. 152/2006 e smi  
VInCA:  NO  SI *Manacore del Gargano Cod. IT9110025*  
Piano di Utilizzo delle terre e rocce da scavo  NO  SI

**Oggetto:** Provvedimento Autorizzatorio Unico Regionale ai sensi dell'art. 27-bis del D.Lgs. 152/06 e ss.mm.ii. per le "Sistemazioni idraulico forestali con tecniche di ingegneria naturalistica a valere su fondi PSR Puglia 2014/2020 Misura 8 Sottomisura 8.4 Sostegno al ripristino delle foreste danneggiate da incendi, calamità naturali ed eventi catastrofici Azione 3 Sistemazione di aree degradate in agro di Peschici Località Pontone la Traglia.

**Tipologia:** D.Lgs. 152/2006 e ss.mm.ii- Parte II - All.III lett. ag) e r)  
L.R. 11/2001 e smi Elenco a lett. A.2.I)

**Autorità Comp.** Regione Puglia, ex L.R. 12 aprile 2001, N.11 e s.m.i. art.6

**Proponente:** Di Fine Maria Vincenza

**Elenco elaborati esaminati.**

Gli elaborati esaminati, ottenuti mediante download dal sito web "Portale Ambiente della Regione Puglia", <http://ecologia.regione.puglia.it/portal/VIA/Elenchi/Procedure+VIA>, sono di seguito elencati:

Elenco elaborati esaminati.

Gli elaborati esaminati, ottenuti mediante download dal sito web "Portale Ambiente della Regione Puglia", <http://ecologia.regione.puglia.it/portal/VIA/Elenchi/Procedure+VIA>, sono di seguito elencati:

- Relazione tecnica analitica descrittiva
- Relazione geologica- tecnica
- Studio di compatibilità idrologica e idraulica
- all\_1.1 elaborato cartografico IGM di inquadramento generale
- all\_1.2 elaborato cartografico ortofoto su base catastale
- all\_1.3 elaborato cartografico IGM di inquadramento dei vincoli idro-geomorfologici
- all\_1.4 elaborato cartografico IGM di inquadramento dei vincoli ambientali
- all\_1.5 Tavola degli interventi su ortofoto e CTR



-foto  
- shape interventi  
-Allegato A Screening VINCA  
-Studio di Impatto Ambientale  
-Sintesi non tecnica  
-Comunicazione Avviso Pubblico

Pareri ottenuti:

- Parere Autorità di Bacino Distrettuale Dell'Appennino Meridionale (Prot. n.23569 del 03/12/20);
- Ministero per i beni e le attività culturali e per il turismo – Soprintendenza (Prot. n. 0001251-P del 10/02/20);
- Parco Nazionale del Gargano (Prot. n. 4336/2021 del 23/06/21);
- Dipartimento Agricoltura, Sviluppo Rurale ed Ambientale- Sezione Coordinamento dei Servizi Territoriali (Prot. AOO 180 n. 75195 del 25/10/2019).

*Documentazione pubblicata in data 14/07/21*

-DIPARTIMENTO AMBIENTE, PAESAGGIO E QUALITÀ URBANA SEZIONE TUTELA E VALORIZZAZIONE DEL PAESAGGIO SERVIZIO OSSERVATORIO E PIANIFICAZIONE PAESAGGISTICA (Prot. r\_puglia/AOO\_145-01/09/2021/7988)

*Documentazione pubblicata in data 02/09/21*

Relazione Paesaggistica

*Documentazione pubblicata in data 10/09/21*

-DIPARTIMENTO BILANCIO, AFFARI GENERALI E INFRASTRUTTURE SEZIONE LAVORI PUBBLICI SERVIZIO AUTORITA' IDRAULICA Prot. AOO\_064\_11125 del 20/07/2021

*Documentazione pubblicata in data 13/09/21*

-Studio di compatibilità Idrologica e Idraulica: Piano di manutenzione

-Studio di compatibilità Idrologica e Idraulica: Relazione Integrativa (riscontro nota 13001 del 03/09/2021)

*Documentazione pubblicata in data 14/09/21*

-DIPARTIMENTO BILANCIO, AFFARI GENERALI E INFRASTRUTTURE SEZIONE LAVORI PUBBLICI SERVIZIO AUTORITA' IDRAULICA ( Rif. rot.AOO\_064\_13443 del 13/09/2021)

-Ministero della Cultura- Soprintendenza Archeologica, Belle Arti e Paesaggio per le province di Barletta-Andria-Trani e Foggia (0008709-P del 21/09/21)

-DIPARTIMENTO AMBIENTE, PAESAGGIO, QUALITÀ URBANA – SEZIONE URBANISTICA- SERVIZIO RIQUALIFICAZIONE URBANA E PROGRAMMAZIONE NEGOZIATA (Puglia/AOO\_079-06/09/21/10560)

-DIPARTIMENTO ECOLOGIA, PAESAGGIO E QUALITÀ URBANA SEZIONE AUTORIZZAZIONI AMBIENTALI SERVIZIO

VIA e VINCA: VERBALE CONFERENZA DEI SERVIZI AMBIENTALE 24/09/2021 (Puglia/AOO\_089-04/10/21/14289)

*Documentazione pubblicata in data 04/10/21*

-DIPARTIMENTO BILANCIO, AFFARI GENERALI E INFRASTRUTTURE SEZIONE RISORSE IDRICHE ( AOO\_075/PROT/11648 01 OTT 2021)

*Documentazione pubblicata in data 05/10/21*

- PARERE ARPA PUGLIA Dipartimento Provinciale di Foggia

*Documentazione pubblicata in data 03/11/21*

#### **Inquadramento territoriale ed indicazione degli eventuali vincoli ambientali/paesaggistici**

L'area d'intervento ricade nell'agro del Comune di Peschici in località Pontone La Traglia, nel Parco Nazionale del Gargano.

La superficie oggetto di intervento rientra catastalmente nel Fg. 15 – particelle 15-16-17-18-183 per una estensione della superficie d'intervento di 34.03.00 ha.

Le aree saranno oggetto d'intervento nell'ambito del PSR Puglia Sottomisura 8.4 Azione 3 "Stabilizzazione e recupero di aree degradate e in frana" le superfici interessate dall'intervento rientrano nell'area buffer del reticolo idrografico a prevalente copertura forestale.

Secondo quanto riportato dalle cartografie del PPTR, inoltre, l'area è caratterizzata da una destinazione d'uso a "bosco" e con rinnovazione naturale.

Nell'elaborato di progetto "***Relazione Tecnica Analitica Descrittiva***" il Proponente prevede la stabilizzazione delle aree degradate ed in frana con tecniche di bioingegneria che minimizzano l'impatto sull'ambientale e sul paesaggio (opere di consolidamento e difesa vegetale, palizzate e palificate vive con essenze arbustive autoctone per il consolidamento localizzato di versante, briglie in legname e pietrame, canaletta in legname e pietrame).

Nello specifico viene esaminato:

- Piano Paesaggistico Territoriale Regionale (PPTR)
- SIC, ZPS e Aree Protette della Regione Puglia;
- Piano Di Bacino Stralcio per l'assetto Idrogeologico (PAI)

Dalla verifica cartografica con gli elaborati del PPTR emerge la presenza di alcune interferenze tra le opere in progetto ed i beni paesaggistici e ulteriori contesti paesaggistici articolati nelle varie componenti individuate dal piano.

#### **AMBIENTE IDRO- GEOMORFOLOGICO**

Le possibili interferenze con l'ambiente idrico nell'area di progetto sono state analizzate prendendo in esame Piano Di Bacino Stralcio per L'assetto Idrogeologico (PAI) e il reticolo idrografico e confrontando la posizione dell'imboschimento con gli ambienti fluviali e torrentizi.

Complessivamente il Proponente *afferma che la componente idro-geomorfologica non subirà interferenze con il progetto in esame in quanto l'intervento non influisce in maniera negativa anzi migliora le caratteristiche strutturali del terreno diminuendone l'erosione e prevenendo i dissesti idrogeologici e le frane.*

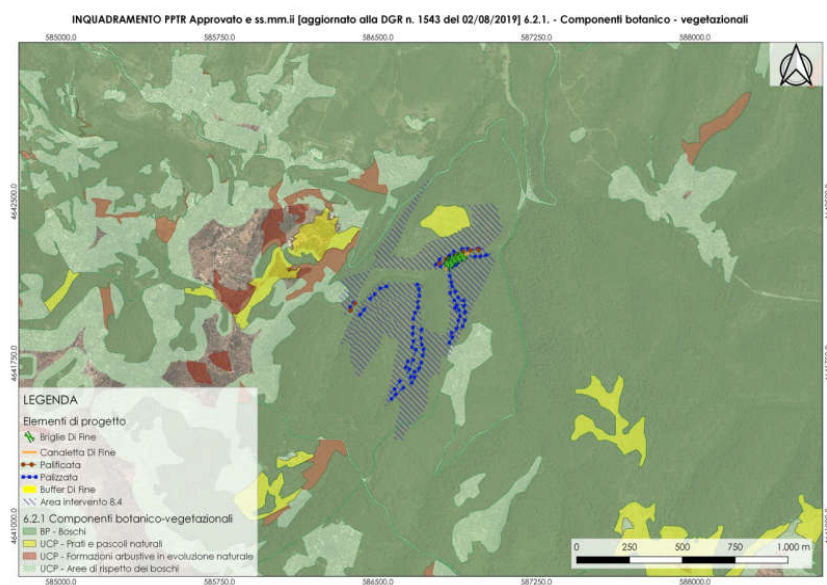
**AMBIENTI PAESAGGISTICI SECONDO IL PPTR**

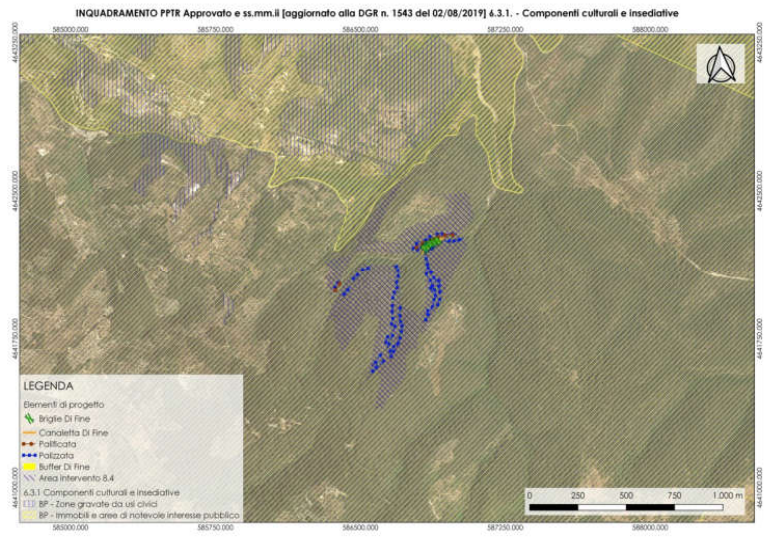
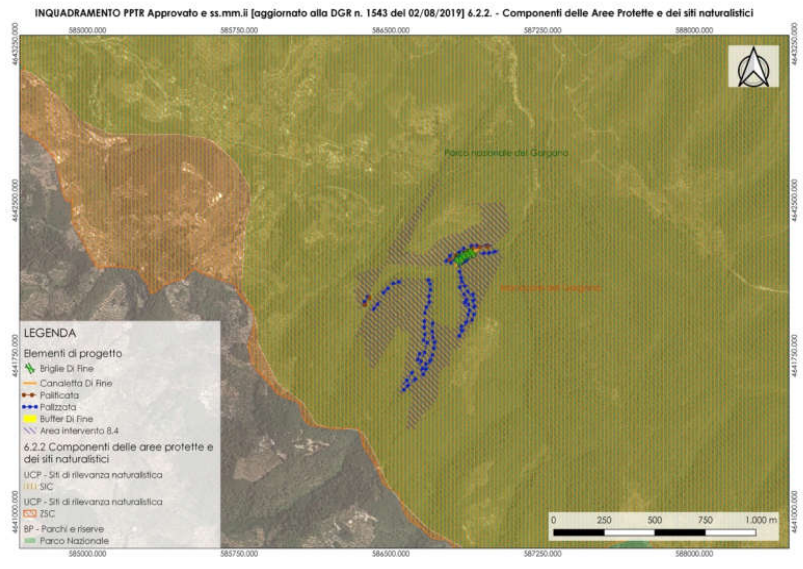
L'area di progetto ricade sul Promontorio del Gargano in particolare nella figura territoriale La Costa del Gargano.

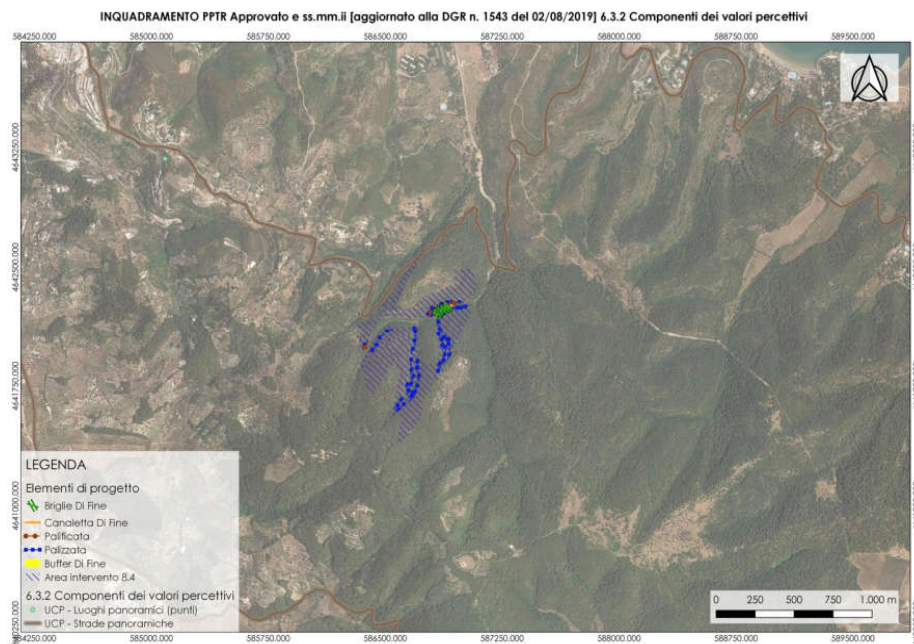
Sul sito di intervento ricadono i seguenti Vincoli:

- **BP - PARCHI E RISERVE**: Parchi e riserve - Parco Nazionale del Gargano D.M. 4.12.91 D.M. 4.11.93 D.M.17.11.94 D.P.R.5.6.95.
  - **UCP – SIC**: Manacore del Gargano
  - **UCP - AREE SOGGETTE A VINCOLO IDROGEOLOGICO** Aree soggette a vincolo idrogeologico.
  - **UCP - VERSANTI**
  - **BP - COMPONENTI CULTURALI E INSEDIATIVE**: Immobili e aree di notevole interesse pubblico (art.79)
  - **UCP - COMPONENTI DEI VALORI PERCETTIVI**: Strade panoramiche (art.88)
  - **UCP - COMPONENTI DEI VALORI PERCETTIVI**: Luoghi panoramici (art.88)
- **Valenza Ecologica**

L'intero complesso ambientale del Gargano rientra nelle Rete Ecologica Regionale quale nodo primario da cui si originano le principali connessioni ecologiche con le residue aree naturali del Tavoliere, le aree umide presenti sulla costa adriatica a sud di Manfredonia e con il Subappennino Dauno.







- Carta della Naturalità

Secondo il PPTR il territorio oggetto di imboscamento e di sistemazione idraulico-forestale ricade in un Ecological-group Boschi.

Ne consegue che gli interventi sono in completa sintonia con la vocazione dell'area circostante in quanto non prevede l'eliminazione di aree boscate, habitat prioritari, stepping-stones e altre strutture funzionali.

- Rete Ecologica Regionale

Pur ricadendo in aree ad alto valore ecologico, per le opere di progetto non si prevedono impatti negativi sulla qualità e quantità degli ecosistemi presenti ma al contrario si prevede un deciso miglioramento dell'ecosistema generale.

- Zone natura 2000 ed Aree Protette;
- Vincoli paesaggistici (PPTR);
- Vincoli di natura idrogeologica di assetto del territorio (PAI);
- Vincoli di natura idrogeologica R.D. 3267/1923;

### Descrizione dell'intervento

Gli eventi alluvionali che si sono verificati nell'anno 2014 nell'area garganica, in questa zona hanno avuto un impatto importante: più punti, lungo le fasce del canale che costituisce una porzione del reticolo idrografico dei boschi risultano essere stati interessati da diversi piccoli dissesti e problematiche di stabilità degli impluvi che se non stabilizzati, potrebbero di fatto, a seguito di piogge intense e altri fenomeni alluvionali, creare non pochi problemi di instabilità.

Il progetto, dunque, grazie alle risorse messe a disposizione del PSR Puglia 2014-2020 consentirà la realizzazione di micro interventi per il ripristino e consolidamento delle aree che hanno subito un

dissesto idrogeologico attraverso opere di captazione e drenaggio acque superficiali, e opere di consolidamento con tecniche di ingegneria naturalistica di seguito riportate:

1. Palizzata
2. Palificata viva spondale a parete doppia
3. Briglia in legname e pietrame
4. Canaletta in legname e pietrame

#### **VALUTAZIONI**

##### **Valutazione incidenza ambientale**

Esaminata la documentazione, valutati gli studi trasmessi al fine della Valutazione di Incidenza per gli interventi ivi proposti, richiamate le indicazioni di cui alla DGR di valutazione di incidenza ambientale, il Comitato formula il proprio parere di competenza ritenendo che il progetto in epigrafe non comporti incidenze significative negative dirette o indirette sul sito, a condizione che siano rispettate le seguenti prescrizioni, oltre a quelle elaborate dal Parco Nazionale del Gargano:

- I lavori previsti non devono essere eseguiti durante il periodo di riproduzione della fauna e della fioritura delle essenze vegetali.
- Limitare il numero dei mezzi meccanici in funzione in modo da dare la possibilità alla fauna lenta di allontanarsi nei movimenti.
- Per ridurre i danni alla struttura del terreno causati dal transito dei mezzi, sospendere i lavori per qualche giorno in caso di pioggia.
- Per i movimenti terra utilizzare piccoli mezzi gommati, tipo bob-cat e/o attrezzi manuali.
- Eventuali trattamenti del legno devono essere effettuati con impregnanti del tipo a base acquosa.
- Le piantine da utilizzare nella palificata viva devono essere di specie autoctone e provenire da seme locale certificato.

##### ***Valutazione di Impatto Ambientale***

Esaminata la documentazione, valutati gli studi trasmessi al fine della valutazione di impatto ambientale per gli interventi ivi proposti, richiamati i criteri per la Valutazione Ambientale di cui alla Parte II del d. lgs. 152/2006, il Comitato, in considerazione della finalità delle opere volte al controllo del dissesto del suolo attraverso interventi idraulico-forestali, formula il proprio parere di competenza ex art. 4 co.1 del r.r. 07/2018, ritenendo che gli impatti ambientali attribuibili al progetto in epigrafe possano essere considerati non significativi e non negativi alle seguenti condizioni ambientali:

- Siano attuate tutte le misure di mitigazione riportate nello "Studio Impatto Ambientale".
- Per le pareti e il fondo delle canalette siano utilizzati materiali che abbiano caratteristiche granulometriche idonee al fine di evitare l'attivazione di fenomeni erosivi sia localizzati che diffusi;
- I lavori siano eseguiti in modo da evitare al minimo le interferenze tra il corso d'acqua e le aree

di cantiere e che non siano eseguiti nella stagione autunno – invernale quando le precipitazioni sono più intense.

- La realizzazione dell'intervento e le operazioni ad esso connesse (allestimento delle aree di cantiere, aree di stoccaggio ...) non dovranno comportare la trasformazione e la rimozione della vegetazione arborea o arbustiva se non strettamente finalizzate al recupero/ripristino di situazione degradate e alla gestione forestale. Non dovranno, inoltre, essere eliminati o trasformati gli elementi antropici e seminaturali del paesaggio ad alta valenza ecologica e paesaggistica eventualmente presenti.
- Siano attuate le prescrizioni contenute nei pareri che seguono che si condividono e si fanno propri:
  - ARPA Puglia, prot. n.0075135 del 02/11/2021

Si da atto dei pareri trasmessi dal Proponente nonché quelli acquisiti in Conferenza di servizi del 24/09/21:

1. Autorità di Bacino Distrettuale del 03/12/2020;
2. Sezione Urbanistica-Servizio Riqualificazione Urbana e Programmazione Negoziata, prot. n. 10560 del 06.09.2021 *".....omissis.....con riferimento agli interventi previsti, non si rilevano profili di competenza limitatamente agli aspetti urbanistici, fatti salvi eventuali vincoli demaniali di uso civico, per i quali si esprime il Servizio competente.....omissis...."*;
3. Sezione Lavori Pubblici-Servizio Autorità Idraulica, prot. n. 14300 del 28.09.2021 parere favorevole, sotto l'aspetto idraulico ai sensi dell'art. 57 del R.D. n. 523/1904, con prescrizioni.
4. Sezione Risorse Idriche, prot. n. AOO\_075/11648 del 01.10.2021.

**I componenti del Comitato Reg.le VIA.**

Si da atto che la presenza dei componenti è acclarata dalla relativa votazione nella colonna "CONCORDE o NON CONCORDE con il parere espresso" della tabella che segue e che la sottoscrizione del presente verbale da parte dei partecipanti, attese le modalità di svolgimento mediante videoconferenza della odierna seduta di Comitato, è resa mediante sottoscrizione e trasmissione di apposita dichiarazione, che costituirà un unicum con il presente parere, e che sarà agli atti del procedimento.

n.	Ambito di competenza	CONCORDE o NON CONCORDE con il parere espresso
1	Pianificazione territoriale e paesaggistica, tutela dei beni paesaggistici, culturali e ambientali <b>Arch. Stefania Cascella</b>	<input checked="" type="checkbox"/> CONCORDE <input type="checkbox"/> NON CONCORDE
2	Autorizzazione Integrata Ambientale, rischi di incidente rilevante, inquinamento acustico ed agenti fisici <b>Ing. Concita Cantale</b>	<input checked="" type="checkbox"/> CONCORDE <input type="checkbox"/> NON CONCORDE
3	Difesa del suolo <b>Ing. Monica Gai</b>	<input checked="" type="checkbox"/> CONCORDE <input type="checkbox"/> NON CONCORDE
4	Tutela delle risorse idriche <b>Ing. Valeria Quartulli</b>	<input checked="" type="checkbox"/> CONCORDE <input type="checkbox"/> NON CONCORDE
5	Lavori pubblici ed opere pubbliche <b>Ing. Leonardo de Benedettis</b>	<input checked="" type="checkbox"/> CONCORDE <input type="checkbox"/> NON CONCORDE
6	Urbanistica	-
7	Infrastrutture per la mobilità <b>Dott. Vitantonio Renna</b>	<input checked="" type="checkbox"/> CONCORDE <input type="checkbox"/> NON CONCORDE
8	Rifiuti e bonifiche <b>Ing. Angelo Michele Cecere</b>	<input checked="" type="checkbox"/> CONCORDE <input type="checkbox"/> NON CONCORDE



ASSET <b>Ing. Maria Giovanna Altieri</b>	<input checked="" type="checkbox"/> CONCORDE <input type="checkbox"/> NON CONCORDE	
Rappresentante della Direzione Scientifica ARPA Puglia	-	
Rappresentate del Dipartimento Ambientale Provincia componente territorialmente dell'ARPA	-	
Rappresentate dell'Autorità di Bacino distrettuale	-	
Rappresentante dell'Azienda Sanitaria Locale territorialmente competente	-	
Esperto in Scienze Ambientali <b>Dott. Leonardo Lorusso</b>	<input checked="" type="checkbox"/> CONCORDE <input type="checkbox"/> NON CONCORDE	
Esperto in Scienze Agrarie <b>Dott. Ruggiero Piazzolla</b>	<input checked="" type="checkbox"/> CONCORDE <input type="checkbox"/> NON CONCORDE	
Esperto in Rifiuti e Bonifiche <b>Dott.ssa Tiziana De Razza</b>	-	