

DETERMINAZIONE DEL DIRIGENTE SERVIZIO VIA E VINCA 1 marzo 2022, n. 69

D.Lgs. n. 152/2006 e smi, L. 241/1990 e smi e L.R. n. 11/2001 e smi - ID VIA 718 - Verifica di ottemperanza ex art. 28 del D.Lgs. n. 152/2006 e ss.m.ii. delle condizioni Ambientali contenute nella DD. n. 411 del 08/10/2021 relativa al Procedimento ID 530 - Art. 27 bis del D.Lgs. n. 152/2006 e s.m.i. - Provvedimento autorizzatorio unico regionale "Interventi per la valorizzazione e fruizione della Riserva Naturale dello Stato di Torre Guaceto e del SIC_Torre Guaceto e Macchia San Giovanni ".

Proponente: Consorzio di Gestione di Torre Guaceto

LA DIRIGENTE ad interim del SERVIZIO VIA-VInCA

VISTA la L.R. 4 febbraio 1997 n.7 "*Norme in materia di organizzazione della Amministrazione Regionale*" ed in particolare gli artt. 4 e 5.

VISTA la D.G.R. 28 luglio 1998 n. 3261, avente ad oggetto "*Separazione delle attività di direzione politica da quelle di gestione amministrativa. Direttiva alle strutture regionali*".

VISTI gli artt. 14 e 16 del D.Lgs.30 marzo 2001, n. 165 "*Norme generali sull'ordinamento del lavoro alle dipendenze delle amministrazioni pubbliche*".

VISTO l'art.18 del D.Lgs. 30 giugno 2003, n. 196 "*Codice in materia di protezione dei dati personali*" ed il Reg. 2016/679/UE.

VISTO l'art.32 della L. 18 giugno 2009 n.69 "*Disposizioni per lo sviluppo economico, la semplificazione, la competitività nonché in materia di processo civile*".

VISTO il D. Lgs. n. 33 del 14/03/2013 recante "*Riordino della disciplina riguardante gli obblighi di pubblicità, trasparenza e diffusione delle informazioni da parte delle Pubbliche Amministrazioni*";

VISTA la Determinazione Dirigenziale del Dirigente della Sezione Autorizzazioni Ambientali n. 089/DIR/2020/0176 del 28/05/2020 "*Atto di Organizzazione interna della Sezione Autorizzazioni Ambientali e Servizi afferenti*";

VISTO il Decreto del Presidente della Giunta Regionale del 22 gennaio 2021 n. 22 avente oggetto Adozione Atto di Alta Organizzazione. Modello Organizzativo "MAIA 2.0";

VISTA la DGR n. 85 del 22 gennaio 2021 avente ad oggetto: "*Revoca conferimento incarichi direzione Sez. Dipartimento G.R. deliberazione G.R. 25 febbraio 2020, n.211 e ulteriore proroga incarichi di direzione in essere delle Sezioni di Dipartimento della G.R. Atto di indirizzo al Direttore del Dipartimento Risorse Finanziarie e Strumentali, Personale ed Organizzazione per la ulteriore proroga degli incarichi di direzione dei Servizi strutture della G.R.*";

VISTA la Determina n.00002 del 28/01/2021 codice cifra 006/DIR/2021/00002 avente oggetto: Deliberazione della Giunta Regionale 22 gennaio 2021, n.85 "*Revoca conferimento incarichi direzione Sez. Dipartimento G.R. deliberazione G.R. 25 febbraio 2020, n.211 e ulteriore proroga incarichi di direzione in essere delle Sezioni di Dipartimento della G.R. Atto di indirizzo al Direttore del Dipartimento Risorse Finanziarie e Strumentali, Personale ed Organizzazione per la ulteriore proroga degli incarichi di direzione in essere dei Servizi delle strutture della Giunta Regionale – Ulteriore proroga degli incarichi di dirigenti di Servizio*";

VISTA la DGR n. 674 del 26 aprile 2021 avente ad oggetto: "*Decreto del Presidente della Giunta regionale 22 gennaio 2021, n. 22 "Modello Organizzativo Maia 2.0". Ulteriore proroga degli incarichi di direzione in essere delle Sezioni di Dipartimento della Giunta regionale. Atto di indirizzo al Direttore del Dipartimento Risorse Finanziarie e Strumentali, Personale ed Organizzazione per la ulteriore proroga degli incarichi di direzione in essere dei Servizi delle strutture della Giunta regionale*";

VISTA la Determina n. 00013 del 29/04/2021 codice cifra 006/DIR/2021/00013 avente ad oggetto: Deliberazione della Giunta regionale 26 aprile 2021, n. 674 ad oggetto "*Decreto del Presidente della Giunta*

regionale 22 gennaio 2021, n. 22 “Modello Organizzativo Maia 2.0”. Ulteriore proroga degli incarichi di direzione in essere delle Sezioni di Dipartimento della Giunta regionale. Atto di indirizzo al Direttore del Dipartimento Risorse Finanziarie e Strumentali, Personale ed Organizzazione per la ulteriore proroga degli incarichi di direzione in essere dei Servizi delle strutture della Giunta regionale.” - Ulteriore proroga degli incarichi di dirigenti di Servizio;

VISTA la DGR n. 678 del 24 aprile 2021 avente ad oggetto: “Atto di Alta Organizzazione. Modello Organizzativo “MAIA 2.0”. Conferimento incarichi di Direttore di Dipartimento Ambiente, Paesaggio e Qualità Urbana”.

VISTA la DGR n. 1084 del 30 giugno 2021 avente ad oggetto: “Decreto del Presidente della Giunta regionale 22 gennaio 2021, n. 22 “Modello Organizzativo Maia 2.0”. Ulteriore proroga degli incarichi di direzione in essere delle Sezioni di Dipartimento della Giunta regionale. Atto di indirizzo al Direttore del Dipartimento Personale ed Organizzazione per la ulteriore proroga degli incarichi di direzione in essere dei Servizi delle strutture della Giunta regionale.”;

VISTA la Determina n. 00004 del 01/07/2021 codice cifra 013/DIR/2021/00004 avente ad oggetto: Deliberazione della Giunta regionale 30 giugno 2021, n. 1084, avente ad oggetto “Decreto del Presidente della Giunta regionale 22 gennaio 2021, n. 22 “Modello Organizzativo Maia 2.0”. Ulteriore proroga degli incarichi di direzione in essere delle Sezioni di Dipartimento della Giunta regionale. Atto di indirizzo al Direttore del Dipartimento Personale e Organizzazione per la ulteriore proroga degli incarichi di direzione in essere dei Servizi delle strutture della Giunta regionale.”- Ulteriore proroga degli incarichi di dirigenti di Servizio.”

VISTA la DGR n. 1424 del 01 settembre 2021 avente ad oggetto: “Decreto del Presidente della Giunta regionale 22 gennaio 2021, n. 22 “Modello Organizzativo Maia 2.0”. Ulteriore proroga degli incarichi di direzione in essere delle Sezioni di Dipartimento della Giunta regionale. Atto di indirizzo al Direttore del Dipartimento Personale ed Organizzazione per la ulteriore proroga degli incarichi di direzione in essere dei Servizi delle strutture della Giunta regionale.”;

VISTA la Determina n. 00007 del 01/09/2021 codice cifra 013/DIR/2021/00007 avente ad oggetto: Deliberazione della Giunta regionale 01 settembre 2021, n. 1424, avente ad oggetto “Decreto del Presidente della Giunta regionale 22 gennaio 2021, n. 22 “Modello Organizzativo Maia 2.0”. Ulteriore proroga degli incarichi di direzione in essere delle Sezioni di Dipartimento della Giunta regionale. Atto di indirizzo al Direttore del Dipartimento Personale e Organizzazione per la ulteriore proroga degli incarichi di direzione in essere dei Servizi delle strutture della Giunta regionale.”- Ulteriore proroga degli incarichi di dirigenti di Servizio.”

VISTA la Deliberazione della Giunta regionale 30 settembre 2021, n. 1576, avente ad oggetto “Conferimento incarichi di direzione delle Sezioni di Dipartimento ai sensi dell’articolo 22, comma 2, del decreto del Presidente della Giunta regionale 22 gennaio 2021 n. 22.” con la quale sono stati conferiti gli incarichi di direzione delle Sezioni;

VISTA la Determina n. 00012 del 08/10/2021 codice cifra 013/DIR/2021/00012 avente ad oggetto: seguito DGR 1576 del 30 settembre 2021 avente ad oggetto “Conferimento incarichi di direzione delle Sezioni di Dipartimento ai sensi dell’articolo 22, comma 2, del decreto del Presidente della Giunta regionale 22 gennaio 2021 n. 22.”-Conferimento delle funzioni di dirigente *ad interim* dei vari Servizi;

VISTA la Determina n. 00020 del 04/11/2021 codice cifra 013/DIR/2021/00020 avente ad oggetto: “Conferimento delle funzioni di dirigente *ad interim* dei Servizi AIA-RIR e VIA-VINCA della Sezione Autorizzazioni Ambientali del Dipartimento Ambiente,Paesaggio e Qualità Urbana”.

VISTI:

- la L. 7 agosto 1990 n.241 “Nuove norme in materia di procedimento amministrativo e di diritto di accesso ai documenti amministrativi” e s.m.i.;
- il D.Lgs. 3 aprile 2006 n.152 “Norme in materia ambientale” e s.m.i.;
- la L.R. 12 aprile 2001 n.11”Norme sulla valutazione dell’impatto ambientale” e s.m.i.;

- la L.R. 14 giugno 2007 n.17 *“Disposizioni in campo ambientale, anche in relazione al decentramento delle funzioni amministrative in materia ambientale”* e s.m.i.;
- il R.R. 17 maggio 2018 n.07 *“Regolamento per il funzionamento del Comitato Regionale per la Valutazione di Impatto Ambientale”*;

PREMESSO CHE:

- con Determinazione Dirigenziale n. 411 del 08/10/2021, il Servizio VIA/VIInC della Regione Puglia ha rilasciato il Provvedimento conclusivo del procedimento di valutazione di impatto ambientale ricompreso nel procedimento IDVIA 530 ex art. 27 - bis del TUA per *gli Interventi per la valorizzazione e fruizione della riserva naturale dello stato di Torre Guaceto e del SIC Torre Guaceto e macchia San Giovanni*” sito in agro di Carovigno e Brindisi (BR) proposto dal Consorzio di Gestione di Torre Guaceto, subordinandone l’efficacia all’ottemperanza delle condizioni ambientali indicate nell’Allegato 3 della stessa Determinazione;
- il Quadro delle Condizioni Ambientali, Allegato 3 alla Determinazione n. 411 del 08/10/2021, indica puntualmente i tempi e le specifiche modalità di attuazione stabilite nel richiamato;
- con nota prot. 4446 del 03/12/2021, acquisita al protocollo della Sezione Autorizzazioni Ambientali n. AOO_089/18463 del 20/12/2021, il Consorzio di Gestione di Torre Guaceto ha trasmesso la seguente documentazione tecnica necessaria al fine della verifica di ottemperanza ex art. 28 del D.Lgs. n. 152/2006:
 - 00-Elenco elaborati.pdf
 - 2.1-Relazione generale.pdf
 - 3.1-sintesi interventi.pdf
 - 4.1-Computo metrico estimativo.pdf
 - 5.1-Quadro economico.pdf
 - 7.1.Individuazione area da acquisire_rosso.pdf
 - 8.1_Stralcio catastale con individuazione delle aree da acquisire.pdf
 - 8.2-Piano Particellare Esproprio.pdf
 - 9.1-Planimetria generale.pdf
 - 9.1A_1-Interv.1-2-8-9-16.pdf
 - 9.1A_2-Interv.3-14-15-17.pdf
 - 9.1B_1-Interv.1-2.pdf
 - 9.1B_2-Interv.10-16.pdf
 - 9.1C_1-Interv.10-18.pdf
 - 9.1C_2-Interv.11.pdf
 - 9.1D-Interv.1-10.pdf
 - 10.1-Elenco Prezzi.pdf
 - 11.2.1.pdf
 - 11.2.2.pdf
 - 11.2.3.pdf
 - 11.2.5.pdf
 - 11.2.6.pdf
 - 11.2.7.pdf
 - 11.2.8.pdf
 - 11.2.9.pdf
 - 11.2.10.pdf
 - 11.2.11.pdf
 - 11.2.12.pdf
 - 11.2.13.pdf

- 11.2.14.pdf
 - 12.1-ortofoto@.pdf
 - 14.1-Costi sicurezza.pdf
 - 15.1-Prime indicazioni PSC.pdf
 - 16-Relazione Paesaggistica.pdf
 - 16.1-Relazione paesaggistica i.16.pdf
 - 16.2-Relazione studio ecologico vegetazionale.pdf
 - 17-Relazione sulla gestione delle materie - Piano di utilizzo.pdf
 - 19-SIA.pdf
 - 19.1-VINCA.pdf
 - 19.2-PMA.pdf
 - 20-SNT SIA.pdf
 - 21-Relazione geologica.pdf
 - 22-Planimetria generale degli interventi con indicazione degli strumenti di pianificazione@.pdf
 - 22.1-Planimetria_i2-3 con indicazione areePG_@.pdf
 - 22.2-Planimetria PGRA@.pdf
 - 22.3-Planimetria generale degli interventi con indicazione reticolo@.pdf
 - 23-Ripristino dunale.pdf
 - 24-Relazione organizzazione cantiere.pdf
 - 24.1-Planimetria organizzazione del cantiere@.pdf
- con nota prot. n. AOO_089/366 del 17/01/2022 il Servizio VIA e VInCA della Regione Puglia ha richiesto-ai sensi e per gli effetti dell’art. 28 co. 2 del D.Lgs. n. 152/2006 e ss.mm.ii. ad Arpa Puglia di fornire il proprio contributo istruttorio in relazione alla documentazione trasmessa dal proponente e pubblicata sul Portale Ambientale della Regione Puglia a far data dal 10/01/2022;
- con pec del 07/02/2022, acquisita al prot. della Sezione Autorizzazioni Ambientali n. AOO_089/1391 del 07/02/2022, Arpa Puglia ha trasmesso la nota prot. 8813 del 07/02/2022 contenente il proprio contributo istruttorio, cui si rimanda ed **Allegato 2** alla presente quale parte integrante;
- con parere espresso nella seduta del 08/02/2022, acquisito al prot. della Sezione Autorizzazioni Ambientali n. AOO_089/1474 del 08/02/2022, cui si rimanda ed **Allegato 1** alla presente quale parte integrante, il Comitato VIA, esaminata la documentazione, valutati gli studi trasmessi dal proponente al fine della Verifica di ottemperanza di cui all’art. 28 del TUA, ha espresso le sue valutazioni in merito.

EVIDENZIATO CHE:

- il Servizio VIA e VInCA della Regione Puglia, richiamate le disposizioni di cui all’art.28 del d. lgs. 3 aprile 2006, n. 152 e ss.mm.ii., ai sensi del co. 2 del medesimo articolo, è Autorità Competente alla verifica dell’ottemperanza delle condizioni indicate nel provvedimento ambientale e si avvale dei “soggetti individuati per la verifica di ottemperanza” come specificati;
- gli elaborati esaminati, inviati dal Proponente ai fini della verifica di ottemperanza alle prescrizioni impartite dalla D.D. n. 411 del 08/10/2021, sono stati pubblicati sul sito web della Regione Puglia “*il Portale Ambientale della Regione Puglia*” al link:
<http://ambiente.regione.puglia.it/portal/VIA/Elenchi/Procedure+VIA>

DATO ATTO CHE:

con riferimento alla verifica di ottemperanza ex art. 28 del TUA per le prescrizioni e condizioni ambientali a cui è subordinata l’efficacia del provvedimento di VIA emesso con DD n. 411 del 08/10/2021, la documentazione acquisita agli atti, il parere prot. n. AOO_089/1474 del 08/02/2022 espresso dal Comitato Reg.le VIA nella seduta del 08/02/2022, il contributo rilasciato da Arpa Puglia con propria nota prot. 8813 del 07/02/2022

(prot. uff. AOO_089/1391 del 07/02/2022) di concludere il procedimento ex art. 28 del TUA così come di seguito indicato:

Quadro della verifica di ottemperanza alle prescrizioni impartite con D.D. n. 411 del 08/10/2021

	CONDIZIONI AMBIENTALI	ESITO VERIFICA	VALUTAZIONI
1	nell'intervento i.1 Eliminazione del manto bituminoso su strade interne al SIC e realizzazione zona ZTL , sia calcolata l'effettiva produzione di rifiuti riferiti al manto bituminoso e che la stessa sia avviata a recupero e/o smaltimento secondo le normative vigenti comunicando in sede di PAUR le quantità e l'impianto di destinazione;	<input checked="" type="checkbox"/> Ottemperato <input type="checkbox"/> Non ottemperato <input type="checkbox"/> Da Integrare <input type="checkbox"/> Non presente <input type="checkbox"/> Altro Ente	<p>Parere del CT VIA prot. n. AOO_089/1474 del 08/02/2022 acquisito agli atti del procedimento e che costituisce l'Allegato 1 della presente Determinazione.</p> <p><i>In relazione all'ottemperanza n. 1, il Proponente ha trasmesso l'elaborato "Relazione sulla gestione delle materie - Piano di utilizzo.pdf".</i></p> <p><i>Nel merito, il Proponente afferma che "la quantità dei rifiuti riferiti al manto bituminoso è riportata all'interno dell'Elaborato 17 – Relazione sulla gestione delle materie – Piano di Utilizzo dove si prevede il trasporto a discarica autorizzata di 1554,74 m3 di materiale per lo smaltimento (di cui 598,61 m3 rinvenienti dalla demolizione dei pacchetti stradali) e il trasporto ad impianto di recupero di 2739,00 m3".</i></p> <p><i>Il Comitato ritiene che il Proponente abbia assolto l'adempimento richiesto.</i></p>
2	gli interventi i.7 Demolizione strutture in calcestruzzo alla foce del Canale Reale e i.12 Ampliamento del chiaro d'acqua , come previsto dal proponente, siano stralciati dal progetto di valorizzazione e fruizione della riserva naturale statale di Torre Guaceto e del SIC Torre Guaceto e Macchia San Giovanni;	<input checked="" type="checkbox"/> Ottemperato <input type="checkbox"/> Non ottemperato <input type="checkbox"/> Da Integrare <input type="checkbox"/> Non presente <input type="checkbox"/> Altro Ente	<p>Parere del CT VIA prot. n. AOO_089/1474 del 08/02/2022.</p> <p><i>In relazione all'ottemperanza n. 2, il Proponente ha stralciato dal progetto esecutivo l'intervento i.7 "Demolizione strutture in calcestruzzo alla foce del Canale Reale" e l'intervento i.12 "Ampliamento del chiaro d'acqua".</i></p> <p><i>Il Comitato ritiene che il Proponente abbia assolto l'adempimento richiesto.</i></p>
3	nell'intervento i.8 Demolizione strada esistente e ripristino del patrimonio naturale , comunicando in sede di PAUR devono essere specificate sia le quantità di materiale rimosso (stabilizzato) sia la loro destinazione e/o eventuale reimpiego;	<input checked="" type="checkbox"/> Ottemperato <input type="checkbox"/> Non ottemperato <input type="checkbox"/> Da Integrare <input type="checkbox"/> Non presente <input type="checkbox"/> Altro Ente	<p>Parere del CT VIA prot. n. AOO_089/1474 del 08/02/2022.</p> <p><i>In relazione all'ottemperanza n. 3, il Proponente ha trasmesso l'elaborato "Relazione sulla gestione delle materie - Piano di utilizzo.pdf".</i></p> <p><i>Nel merito, il Proponente afferma che "la quantità dei rifiuti riferiti al manto bituminoso è riportata all'interno dell'Elaborato 17 – Relazione sulla gestione delle materie – Piano di</i></p>

			<p>Utilizzo dove si prevede il trasporto a discarica autorizzata di 1554,74 m3 di materiale per lo smaltimento (di cui 598,61 m3 rinvenienti dalla demolizione dei pacchetti stradali) e il trasporto ad impianto di recupero di 2739,00 m3".</p> <p>Il Comitato ritiene che il Proponente abbia assolto l'adempimento richiesto.</p>
5	<p>per quanto riguarda intervento i.15 Ripristino del sistema dunale la valutazione favorevole è riferita alla sola ricostituzione dei tratti dunali così come descritti nella documentazione agli atti. Si precisa che eventuali interventi di ricostituzione della copertura vegetale dei tratti di dune ripristinati dovranno essere oggetto di altra valutazione.</p>	<input checked="" type="checkbox"/> Ottemperato <input type="checkbox"/> Non ottemperato <input type="checkbox"/> Da Integrare <input type="checkbox"/> Non presente <input type="checkbox"/> Altro Ente	<p>Parere del CT VIA prot. n. AOO_089/1474 del 08/02/2022.</p> <p>In relazione all'ottemperanza n. 5, il Proponente ha trasmesso i seguenti elaborati "9.1A_2-Interv.3-14-15- 17@.pdf" e "23-Ripristino dunale.pdf". Nel merito, il Proponente afferma che "l'intervento i.15 prevede solo quanto riportato negli elaborati progettuali".</p> <p>Il Comitato, presa visione degli elaborati su citati, ritiene che il Proponente abbia assolto l'adempimento richiesto.</p>
6	<p>i lavori siano effettuati seguendo le indicazioni generali di buona pratica tecnica da adottare al fine di tutelare l'ambiente durante le attività di cantiere e le operazioni di ripristino dei luoghi. "Linee guida per la gestione dei cantieri ai fini della protezione ambientale" – Aggiornamento gennaio 2018 a cura di ARPAT - Settore VIA/VAS, in collaborazione con dipartimenti e altri Settori ARPAT.</p>	<input checked="" type="checkbox"/> Ottemperato <input type="checkbox"/> Non ottemperato <input type="checkbox"/> Da Integrare <input type="checkbox"/> Non presente <input type="checkbox"/> Altro Ente	<p>Parere del CT VIA prot. n. AOO_089/1474 del 08/02/2022.</p> <p>In relazione all'ottemperanza n. 6, il Proponente ha trasmesso i seguenti elaborati "24.1-Planimetria organizzazione del cantiere@.pdf" e "24-Relazione organizzazione cantiere.pdf".</p> <p>Nel merito, il Proponente nell'elaborato 24-Relazione organizzazione cantiere.pdf (pag. 2) afferma che "Con il presente elaborato si intende descrivere l'organizzazione del cantiere in riscontro alle osservazioni formulate dal Comitato VIA nel parere finale trasmesso con nota Prot. Puglia/AOO_089-12/05/2021/7044 in data 12/05/2021".</p> <p>Il Comitato ritiene che il Proponente abbia ass l'adempimento richiesto.</p>
7	<p>siano ottemperate le condizioni ambientali riportate nel parere ARPA, prot. n. 25727 del 14.04.2021, di seguito riportate:</p>		<p>Parere di ARPA Puglia prot. n. 8813 del 07/02/2022 acquisito agli atti del procedimento e che costituisce l'Allegato 2 della presente Determinazione.</p> <p><u>Fase progettuale:</u> si riportano di seguito le valutazioni contenute nel parere per ogni singola prescrizione.</p> <p><u>Fase di Cantiere:</u> l'ottemperanza della condizione del Servizio VIA/VInca n. 7 sarà valutata dopo aver ricevuto la documentazione attinente alla fase di esecuzione dell'opera, tenendo conto di quanto indicato dalla scrivente Agenzia (Tabella 2).</p>

7.1	per quanto riguarda la parte relativa alla produzione dei rifiuti (manto bituminoso, demolizioni, ecc.) sia rispettato in maniera puntuale quanto previsto dalla Parte IV del D.Lgs.152/06— 'Norme in materia di gestione dei rifiuti', ed in particolare per la gestione delle 'Terre e rocce da scavo' (rif. Tav.18 e Tav.17);	<input checked="" type="checkbox"/> Ottemperato <input type="checkbox"/> Non ottemperato <input type="checkbox"/> Da Integrare <input type="checkbox"/> Non presente <input type="checkbox"/> Altro Ente	<i>Può ritenersi ottemperata per la fase progettuale.</i>
7.2	per quanto dichiarato a paragrafo 6 "Analisi inquinanti" - pag.13 della 'Relazione Integrativa Verbale RP. 01/2019 - Tav. 2.1.1." si tenga conto delle prescrizioni di cui al parere della Provincia di Brindisi [prot.38653 del 18/12/2019) che per completezza espositiva si allega in copia, per i lavori di rimozione e avvio allo smaltimento di rifiuti pericolosi, relativamente alle traversine ferroviarie.	<input type="checkbox"/> Ottemperato <input checked="" type="checkbox"/> Non ottemperato <input checked="" type="checkbox"/> Da Integrare <input type="checkbox"/> Non presente <input type="checkbox"/> Altro Ente	<i>Potrà ritenersi ottemperata previo superamento delle criticità riscontrate nella tabella 2.</i>
7.3	relativamente alla salvaguardia della componente naturalistica della Zona Speciale di Conservazione (ZSC) codice IT9140005 "Torre Guaceto e Macchia S. Giovanni", si utilizzi esclusivamente vegetazione autoctona sia per la sostituzione di quella esotica arbustiva sul lato mare, sia per impiantare quella arborea nell'area di sosta auto;	<input checked="" type="checkbox"/> Ottemperato <input type="checkbox"/> Non ottemperato <input type="checkbox"/> Da Integrare <input type="checkbox"/> Non presente <input type="checkbox"/> Altro Ente	<i>Può ritenersi ottemperata per la fase progettuale.</i>
7.4	in merito alla fauna, invece, si ribadisce l'imponanza di sospendere i lavori durante il periodo di nidificazione delle specie di avifauna presenti (1 marzo — 15 luglio); per tutte le altre classi, si esegua un monitoraggio della mortalità stradale causata dalla circolazione dei mezzi durante l'esecuzione dei lavori.	<input type="checkbox"/> Ottemperato <input checked="" type="checkbox"/> Non ottemperato <input checked="" type="checkbox"/> Da Integrare <input type="checkbox"/> Non presente <input type="checkbox"/> Altro Ente	<i>Potrà ritenersi ottemperata previo superamento delle criticità riscontrate nella tabella 2.</i>
8	con riferimento al rilievo di cui al parere ARPA prot. n. 51872		Parere di ARPA Puglia prot. n. 8813 del 07/02/2022 acquisito agli atti del

	del 20.07.2021, sia evitata la realizzazione di viabilità di servizio e/o di cantiere interferente con habitat prioritari nonché lo sfalcio degli stessi, optando per la realizzazione dell'intervento con modalità tali da evitare incidenza diretta su tali habitat.	<input type="checkbox"/> Ottemperato <input checked="" type="checkbox"/> Non ottemperato <input type="checkbox"/> Da Integrare <input checked="" type="checkbox"/> Non presente <input type="checkbox"/> Altro Ente	<p>procedimento e che costituisce l'Allegato 2 della presente Determinazione.</p> <p><i>Alla luce di quanto sopra espresso, allo stato attuale la condizione n. 8, relativamente alla fase di cantiere, potrà essere considerata ottemperata dopo aver ricevuto la documentazione attinente alla fase di esecuzione dell'opera, tenendo conto quanto indicato dalla scrivente Agenzia (Tabella 3)."</i></p>
--	--	---	--

DATO ATTO CHE:

- tutta la documentazione afferente al procedimento amministrativo è conservata agli atti della Sezione Autorizzazioni Ambientali;

VISTE:

- le scansioni procedurali svolte per il procedimento IDVIA 718 in epigrafe;
- il parere espresso dal Comitato Regionale per la VIA nella seduta del 08/02/2022 e acquisito al prot. della Sezione Autorizzazioni Ambientali n. AOO_089/1474 del 08/02/2022;
- il contributo istruttorio rilasciato da Arpa Puglia prot. n. 8813 del 07/02/2022 ai sensi del co. 2 dell'art. 28 del D.Lgs. n. 152/2006 e ss.mm.ii;
- l'attività istruttoria svolta dal Servizio VIA e VInCA della Regione Puglia

RITENUTO che, attese le scansioni procedurali svolte, sulla scorta del parere del Comitato VIA, del contributo di Arpa Puglia e dell'istruttoria condotta dal Servizio VIA e VInCA della Regione Puglia, **sussistono** i presupposti per procedere alla conclusione del procedimento ex art. 28 del D.Lgs. 152/2006 e ss.mm.ii. inerente al progetto in oggetto, proposto dal Consorzio di Gestione di Torre Guaceto.

Verifica ai sensi del Regolamento 2016/679/UE e del D.lgs. 196/2003 e s.m.i. come modificato dal D.lgs. n. 101/2018

Garanzia della riservatezza

La pubblicazione dell'atto all'albo, salve le garanzie previste dalla L. 241/90 e s.m.i. in tema di accesso ai documenti amministrativi, avviene nel rispetto della tutela della riservatezza dei cittadini, secondo quanto disposto dal D.Lgs. 196/2003, come modificato dal D. Lgs. n. 101/2018, in materia di protezione dei dati personali, nonché dal vigente Regolamento Regionale n. 5/2006 per il trattamento dei dati sensibili e giudiziari.

Ai fini della pubblicazione legale, l'atto destinato alla pubblicazione è redatto in modo da evitare la diffusione di dati personali identificativi non necessari, ovvero il riferimento a dati sensibili. Qualora tali dati fossero indispensabili per l'adozione dell'atto, essi sono trasferiti in documenti separati esplicitamente richiamati.

Non ricorrono gli obblighi di cui agli artt. 26 e 27 del D.lgs. 14 marzo 2013 n. 33

Copertura finanziaria ai sensi della L.R. 28/2001 e s.m.i. e del D.Lgs.vo 118/2011 e s.m.i.

Il presente provvedimento non comporta implicazioni di natura finanziaria sia di entrata che di spesa e dallo stesso non deriva alcun onere a carico del bilancio regionale

Tutto ciò premesso, ai sensi dell'art. 28 del D.Lgs. 3 aprile 2006 n.152 "Norme in materia ambientale" e s.m.i., dell'art.2 co.1 della l. 241/1990 e smi, sulla scorta dell'istruttoria amministrativo-istituzionale espletata dal Responsabile del Procedimento e dell'istruttoria tecnica svolta dal Comitato Regionale per la V.I.A. (ex Regolamento Regionale 22 giugno 2018, n. 7 art.1, art. 3, art. 4),

DETERMINA

- che le considerazioni, prescrizioni, valutazioni esposte in narrativa, si intendono tutte integralmente riportate e trascritte e parte integrante del presente provvedimento;
- di **considerare**, sulla scorta dell'istruttoria tecnica svolta dal Comitato Regionale per la V.I.A. e del contributo istruttorio rilasciato da Arpa Puglia, **ottemperate (relativamente alla fase progettuale)** le condizioni ambientali n. **1, 2, 3, 5, 6, 7.1, 7.3** di cui alla D.D. n. 411 del 08/10/2021.
- di **considerare**, sulla scorta dell'istruttoria tecnica svolta dal Comitato Regionale per la V.I.A. e del contributo istruttorio rilasciato da Arpa Puglia, **non ottemperate (relativamente alla fase progettuale)** le condizioni ambientali n. **7.2, 7.4** di cui alla D.D. n. 411 del 08/10/2021.

Le ulteriori prescrizioni saranno ottemperate dal proponente nei tempi e modi previsti dall'Autorità competente.

- di confermare, per tutto quanto sopra premesso e considerato, attesi gli esiti della verifica di ottemperanza come sopra riportati, le valutazioni e decisioni rese con la *D.D. n. 411 del 08/10/2021, la cui efficacia rimane subordinata all'ottemperanza di tutte le prescrizioni ivi impartite;*
- **costituiscono parte integrante del presente provvedimento** i seguenti allegati:

Allegato 1: Parere del Comitato VIA - prot. n. AOO_089/1474 del 08/02/2022;

Allegato 2: Parere Arpa Puglia" - prot. n. 8813 del 07/02/2022;

- **di notificare** il presente provvedimento a cura della Sezione Autorizzazioni Ambientali a:

Consorzio di Gestione Torre Guaceto;

- **di trasmettere** il presente provvedimento a cura della Sezione Autorizzazioni Ambientali a:
 - Comune di Carovigno
 - Comune di Brindisi
 - Provincia di Brindisi
 - ARPA Puglia
 - Autorità di Bacino della Puglia
 - Azienda Sanitaria Locale (ASL) di Brindisi
 - Segretariato regionale del Ministero dei Beni e delle Attività Culturali e del Turismo per la Puglia - Soprintendenza Archeologia Belle Arti e Paesaggio Puglia - Brindisi - Lecce
 - Acquedotto Pugliese spa
 - AIP - Autorità Idrica Pugliese
 - Consorzio Speciale per la Bonifica Arneo
 - Capitaneria di Porto di Brindisi
 - Agenzia del Demanio – Dir. Reg. Puglia Basilicata
 - Agenzie delle Dogane Direzione Provinciale Brindisi
 - Comando Regionale Carabinieri Forestale Puglia
 - Comando Provinciale Vigili del Fuoco di Brindisi
 - Regione Puglia-Servizio Urbanistica
 - Regione Puglia- Sezione Tutela e Valorizzazione del Paesaggio
 - Regione Puglia: Sezione Risorse Idriche
 - Regione Puglia: Sezione Demanio e Patrimonio
 - Regione Puglia: Sezione Lavori Pubblici

- Regione Puglia: Sezione Difesa del Suolo e Rischio Sismico
- Regione Puglia: Sezione Gestione Sostenibile e Tutela delle Risorse Forestali e Naturali
- Terna S.p.A. - Rete Elettrica Nazionale
- ANAS – Area Compartimentale Puglia

Il presente provvedimento, redatto in forma integrale nel rispetto della tutela alla riservatezza dei cittadini, secondo quanto disposto dal D.lgs. 196/03 in materia di protezione dei dati personali e ss. mm.ii., emesso in forma di documento informatico ex D. Lgs. 82/2005 e smi, firmato digitalmente ai sensi del testo unico D.P.R. 28 dicembre 2000, n. 445, del D.Lgs. 7 marzo 2005, n. 82 e norme collegate, è composto da n. 11 pagine, compresa la presente, l'Allegato 1 composto da 11 pagine, l'Allegato 2 composto da 3 pagine per un totale di 25 (venticinque) pagine ed è immediatamente esecutivo.

Il presente provvedimento,

- a) è pubblicato all'Albo Telematico del sito www.regione.puglia.it per un periodo pari almeno dieci giorni, ai sensi dell'art. 7 ed 8 del L.R. n.15/2008 e per gli effetti di cui al comma 3 art. 20 DPGR n. 443/2015;
- b) è trasmesso al Segretariato della Giunta Regionale, ai sensi dell'art. 6 comma quinto della L.R. n.7/97 e del Decreto del Presidente della G.R. n. 443/2015 .
- c) è pubblicato sul sito ufficiale della Regione Puglia, www.regione.puglia.it, Sezione Trasparenza, Provvedimenti dirigenti;
- d) è trasmesso in copia all'Assessore alla Qualità dell'Ambiente;
- e) è pubblicato sul BURP;

Ai sensi dell'art. 3 comma 4 della L. n. 241/90 e smi, avverso il presente provvedimento potrà essere presentato ricorso giurisdizionale al Tribunale Amministrativo Regionale entro 60 giorni (sessanta) dalla data di notifica dello stesso, ovvero ricorso straordinario al Presidente della Repubblica entro 120 (centoventi) giorni.

Il dirigente a.i. del Servizio VIA/VIInCA

Dott.ssa Antonietta Riccio

Al Dirigente della Sezione Autorizzazioni Ambientali

SEDE**Parere espresso nella seduta del 06/12/2021 - Verifica di ottemperanza**ai sensi del R.R.07 del 22.06.2018, pubblicato su BRUP n. 86 *suppl.* del 28.06.2018**Verifica adeguatezza e completezza documentazione ex art. 28 del d. lgs. 152/2006***art. 28 co. 1 e 3 del d. lgs. 152/2006 e smi*

Procedimento:	ID VIA 718: Ver. Ott. art. 28 del d.lgs. 152/2006 e smi									
	VInCA:	<input type="checkbox"/>	NO	<input type="checkbox"/>	SI	<i>Indicare Nome e codice Sito</i>				
	Piano di Utilizzo delle terre e rocce da scavo					<input type="checkbox"/>	NO	<input type="checkbox"/>	SI	
Oggetto:	Interventi di valorizzazione e fruizione della riserva naturale dello stato di Torre Guaceto e del SIC Torre Guaceto e macchia San Giovanni, sito in agro di Carovigno e Brindisi.									
Tipologia:	D.Lgs. 152/2006 e ss.mm.ii- Parte IV									
Autorità Comp.	Regione Puglia, Servizio VIA e VInCA - art. 23 LR N. 18 del 3 luglio 2012									
Proponente:										

Elenco elaborati esaminati

Gli elaborati esaminati, ottenuti mediante download dal sito web "Portale Ambiente della Regione Puglia", <http://ecologia.regione.puglia.it/portal/VIA/Elenchi/Procedure+VIA>, sono di seguito elencati:

Documentazione pubblicata in data 10/01/2022:

- 00-Elenco elaborati.pdf
- 2.1-Relazione generale.pdf
- 3.1-sintesi interventi.pdf
- 4.1-Computo metrico estimativo@.pdf
- 5.1-Quadro economico@.pdf
- 7.1.Individuazione area da acquisire_rosso@.pdf
- 8.1_Stralcio catastale con individuazione delle aree da acquisire@.pdf
- 8.2-Piano Particellare Esproprio@.pdf
- 9.1-Planimetria generale@.pdf
- 9.1A_1-Interv.1-2-8-9-16@.pdf
- 9.1A_2-Interv.3-14-15-17@.pdf

- 9.1B_1-Interv.1-2@.pdf
- 9.1B_2-Interv.10-16@.pdf
- 9.1C_1-Interv.10-18@.pdf
- 9.1C_2-Interv.11@.pdf
- 9.1D-Interv.1-10@.pdf
- 10.1-Elenco Prezzi@.pdf
- 11.2.1.pdf
- 11.2.2.pdf
- 11.2.3.pdf
- 11.2.5.pdf
- 11.2.6.pdf
- 11.2.7.pdf
- 11.2.8.pdf
- 11.2.9.pdf
- 11.2.10.pdf
- 11.2.11.pdf
- 11.2.12.pdf
- 11.2.13.pdf
- 11.2.14.pdf
- 12.1-ortofoto@.pdf
- 14.1-Costi sicurezza@.pdf
- 15.1-Prime indicazioni PSC.pdf
- 16-Relazione Paesaggistica.pdf
- 16.1-Relazione paesaggistica i.16.pdf
- 16.2-Relazione studio ecologico vegetazionale.pdf
- 17-Relazione sulla gestione delle materie - Piano di utilizzo.pdf
- 19-SIA.pdf
- 19.1-VINCA.pdf
- 19.2-PMA.pdf
- 20-SNT SIA.pdf
- 21-Relazione geologica.pdf
- 22-Planimetria generale degli interventi con indicazione degli strumenti di pianificazione@.pdf
- 22.1-Planimetria_i2-3 con indicazione areePG_@.pdf
- 22.2-Planimetria PGRA@.pdf
- 22.3-Planimetria generale degli interventi con indicazione reticolo@.pdf
- 23-Ripristino dunale.pdf
- 24-Relazione organizzazione cantiere.pdf
- 24.1-Planimetria organizzazione del cantiere@.pdf

Documentazione pubblicata in data 14/01/2022:

- 089_DIR_2021_411_ALLEGATO_1_signed.pdf
- 089_DIR_2021_411_ALLEGATO_2_signed.pdf
- 089_DIR_2021_411_ALLEGATO_3_signed_signed.pdf
- 089_DIR_2021_411_DETERMINA_signed_signed.pdf

Prescrizioni da ottemperare

Prescrizioni della Determina dirigenziale di compatibilità ambientale N. 411 del 08.09.2021:

1. *nell'intervento i.1 Eliminazione del manto bituminoso su strade interne al SIC e realizzazione zona ZTL, sia calcolata l'effettiva produzione di rifiuti riferiti al manto bituminoso e che la stessa sia avviata a recupero e/o smaltimento secondo le normative vigenti comunicando in sede di PAUR le quantità e l'impianto di destinazione;*
2. *gli interventi i.7 Demolizione strutture in calcestruzzo alla foce del Canale Reale e i.12 Ampliamento del chiaro d'acqua, come previsto dal proponente, siano stralciati dal progetto di valorizzazione e fruizione della riserva naturale statale di Torre Guaceto e del SIC Torre Guaceto e Macchia San Giovanni;*
3. *nell'intervento i.8 Demolizione strada esistente e ripristino del patrimonio naturale, comunicando in sede di PAUR devono essere specificate sia le quantità di materiale rimosso (stabilizzato) sia la loro destinazione e/o eventuale reimpiego;*
4. *nell'intervento i.14 Piantumazione di specie arboree in area sosta auto siano previste piantumazioni arbustive anche all'interno del fondo eludendo in tal modo il riutilizzo dell'area come zona a parcheggio;*
5. *per quanto riguarda intervento i.15 Ripristino del sistema dunale la valutazione favorevole è riferita alla sola ricostituzione dei tratti dunali così come descritti nella documentazione agli atti. Si precisa che eventuali interventi di ricostituzione della copertura vegetale dei tratti di dune ripristinati dovranno essere oggetto di altra valutazione;*
6. *i lavori siano effettuati seguendo le indicazioni generali di buona pratica tecnica da adottare al fine di tutelare l'ambiente durante le attività di cantiere e le operazioni di ripristino dei luoghi. "Linee guida per la gestione dei cantieri ai fini della protezione ambientale" – Aggiornamento gennaio 2018 a cura di ARPAT - Settore VIA/VAS, in collaborazione con dipartimenti e altri Settori ARPAT.*
7. *siano ottemperate le condizioni ambientali riportate nel parere ARPA, prot. n. 25727 del 14.04.2021;*
8. *con riferimento al rilievo di cui al parere ARPA prot. n. 51872 del 20.07.2021, sia evitata la realizzazione di viabilità di servizio e/o di cantiere interferente con habitat prioritari nonché lo sfalcio degli stessi, optando per la realizzazione dell'intervento con modalità tali da evitare incidenza diretta su tali habitat.*

Nel corso della seduta della Conferenza di Servizi decisoria del 09/09/2021 è stata data lettura del parere favorevole di compatibilità ambientale, reso dal Comitato VIA nella seduta del 21/07/2021 (AOO_089/11026 del 21/07/2021), e del Quadro delle Condizioni Ambientali.

In merito alle prescrizioni impartite dal Servizio VIA e VInCA il Proponente, così come si evince dal "Verbale della Seduta di Conferenza dei Servizi Decisoria in modalità sincrona telematica del 09/09/2021" pubblicato sul Portale Ambientale della Regione Puglia a far data dal 13/09/2021, ha dichiarato di potervi ottemperare.

Agli atti della presente verifica di ottemperanza, con riferimento alle sole prescrizioni n. 7 e n. 8, si allega il Parere ARPA Puglia del 07/02/20222 prot. n. 8813.

Valutazione di ottemperanza alle prescrizioni

In relazione **all'ottemperanza n. 1**, il Proponente ha trasmesso l'elaborato *"Relazione sulla gestione delle materie - Piano di utilizzo.pdf"*.

Nel merito, il Proponente afferma che *"la quantità dei rifiuti riferiti al manto bituminoso è riportata all'interno dell'Elaborato 17 – Relazione sulla gestione delle materie – Piano di Utilizzo dove si prevede il trasporto a discarica autorizzata di 1554,74 m³ di materiale per lo smaltimento (di cui 598,61 m³ rinvenuti dalla demolizione dei pacchetti stradali) e il trasporto ad impianto di recupero di 2739,00 m³"*.

Il Comitato si ritiene che il Proponente abbia assolto l'adempimento richiesto.

In relazione **all'ottemperanza n. 2**, il Proponente ha stralciato dal progetto esecutivo l'intervento i.7 *"Demolizione strutture in calcestruzzo alla foce del Canale Reale"* e l'intervento i.12 *"Ampliamento del chiaro d'acqua"*.

Il Comitato ritiene che il Proponente abbia assolto l'adempimento richiesto.

In relazione **all'ottemperanza n. 3**, il Proponente ha trasmesso l'elaborato *"Relazione sulla gestione delle materie - Piano di utilizzo.pdf"*.

Nel merito, il Proponente afferma che *"la quantità dei rifiuti riferiti al manto bituminoso è riportata all'interno dell'Elaborato 17 – Relazione sulla gestione delle materie – Piano di Utilizzo dove si prevede il trasporto a discarica autorizzata di 1554,74 m³ di materiale per lo smaltimento (di cui 598,61 m³ rinvenuti dalla demolizione dei pacchetti stradali) e il trasporto ad impianto di recupero di 2739,00 m³"*.

Il Comitato ritiene che il Proponente abbia assolto l'adempimento richiesto.

In relazione **all'ottemperanza n. 4**, il Proponente evidenzia che *"i rappresentanti del Consorzio di Torre Guaceto nel corso della seduta di CdS hanno evidenziato che il progetto di area a parcheggio oggetto dell'intervento 1.14 è stato oggetto di procedura di Verifica di Assoggettabilità a VIA e VAS, conclusasi con Determinazione Dirigenziale Servizio VIA – VincA n. 110 del 05.07.2018 – di esclusione dalla procedura di Valutazione di Impatto Ambientale e di Valutazione di Incidenza - e Determinazione del Dirigente Sezione Autorizzazioni Ambientali Regione Puglia 4 settembre 2020, n. 263, con la quale è stato espresso ai sensi degli artt. 12 e 17 della L.R. 44/2012 e s.m.i., il parere motivato di Valutazione Ambientale Strategica della Variante urbanistica al Programma di Fabbricazione vigente. Tali aspetti sono stati ampiamente discussi nell'elaborato trasmesso dal Consorzio di Torre Guaceto con nota prot. n. 2882 del 30/07/2021, allegato al presente verbale. La CdS ha proposto pertanto, alla luce di quanto esposto dal proponente, di stralciare la prescrizione n. 4, fatte salve le verifiche dell'ufficio"*.

Il Comitato prende atto di quanto emerso in sede di CdS.

In relazione **all'ottemperanza n. 5**, il Proponente ha trasmesso i seguenti elaborati *"9.1A_2-Interv.3-14-15-17@.pdf"* e *"23-Ripristino dunale.pdf"*. Nel merito, il Proponente afferma che *"l'intervento i.15 prevede solo quanto riportato negli elaborati progettuali"*.

Il Comitato, presa visione degli elaborati su citati, ritiene che il Proponente abbia assolto l'adempimento richiesto.

In relazione **all'ottemperanza n. 6**, il Proponente ha trasmesso i seguenti elaborati *"24.1-Planimetria organizzazione del cantiere@.pdf"* e *"24-Relazione organizzazione cantiere.pdf"*.

Nel merito, il Proponente nell'elaborato 24-Relazione organizzazione cantiere.pdf (pag. 2) afferma che *"Con il presente elaborato si intende descrivere l'organizzazione del cantiere in riscontro alle osservazioni"*.

formulate dal Comitato VIA nel parere finale trasmesso con nota Prot. Puglia/AOO_089-12/05/2021/7044 in data 12/05/2021".

Il Comitato ritiene che il Proponente abbia assolto l'adempimento richiesto.

In relazione **all'ottemperanza n. 7**, rimanda a quanto rappresentato nella nota ARPA Puglia del 07/02/2022 prot. n. 8813, da intendersi quale parte integrante del presente parere.

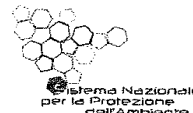
In relazione **all'ottemperanza n. 8**, rimanda a quanto rappresentato nella nota ARPA Puglia del 07/02/2022 prot. n. 8813, da intendersi quale parte integrante del presente parere.

I componenti del Comitato Reg.le VIA.

Si da atto che la presenza dei componenti è acclarata dalla relativa votazione nella colonna "CONCORDE o NON CONCORDE con il parere espresso" della tabella che segue e che la sottoscrizione del presente verbale da parte dei partecipanti, attese le modalità di svolgimento mediante videoconferenza della odierna seduta di Comitato, è resa mediante sottoscrizione e trasmissione di apposita dichiarazione, che costituirà un unicum con il presente parere, e che sarà agli atti del procedimento.

n.	Ambito di competenza	CONCORDE o NON CONCORDE con il parere espresso
1	Pianificazione territoriale e paesaggistica, tutela dei beni paesaggistici, culturali e ambientali Arch. Stefania Cascella	<input checked="" type="checkbox"/> CONCORDE <input type="checkbox"/> NON CONCORDE
2	Autorizzazione Integrata Ambientale, rischi di incidente rilevante, inquinamento acustico ed agenti fisici Ing. Concita Cantale	<input checked="" type="checkbox"/> CONCORDE <input type="checkbox"/> NON CONCORDE
3	Difesa del suolo -	-
4	Tutela delle risorse idriche Ing. Valeria Quartulli	<input checked="" type="checkbox"/> CONCORDE <input type="checkbox"/> NON CONCORDE
5	Lavori pubblici ed opere pubbliche Ing. Leonardo de Benedettis	<input checked="" type="checkbox"/> CONCORDE <input type="checkbox"/> NON CONCORDE
6	Urbanistica	-
7	Infrastrutture per la mobilità Dott. Vincenzo Moretti	<input checked="" type="checkbox"/> CONCORDE <input type="checkbox"/> NON CONCORDE
8	Rifiuti e bonifiche Ing. Angelo Michele Cecere	<input checked="" type="checkbox"/> CONCORDE <input type="checkbox"/> NON CONCORDE

	ASSET Ing. Filomena Carbone	<input checked="" type="checkbox"/> CONCORDE <input type="checkbox"/> NON CONCORDE
	Rappresentante della Direzione Scientifica ARPA Puglia	-
	Rappresentate del Dipartimento Ambientale Provincia componente territorialmente dell'ARPA Dott. Giovanni Taveri	<input checked="" type="checkbox"/> CONCORDE <input type="checkbox"/> NON CONCORDE
	Rappresentate dell'Autorità di Bacino distrettuale	-
	Rappresentante dell'Azienda Sanitaria Locale territorialmente competente	-
	Esperto in Scienze Naturali Dott. Michele Bux	<input checked="" type="checkbox"/> CONCORDE <input type="checkbox"/> NON CONCORDE
	Esperto in Paesaggio Arch. Massimo Padrone	<input checked="" type="checkbox"/> CONCORDE <input type="checkbox"/> NON CONCORDE



Spett.le
 Regione Puglia
 Dipartimento Ambiente, Paesaggio e Qualità Urbana
 Sezione Autorizzazioni Ambientali
 Servizio VIA e Vinca
 Comitato Regionale V.I.A./A.I.A
servizio.ecologia@pec.rupar.puglia.it

Al

p.c. Direzione Scientifica Arpa Puglia

OGGETTO: ID VIA 718 - D.Lgs. n. 152/2006 e smi, L. 241/1990 e l.r. n. 11/2001 e smi – **Procedimento di Verifica di Ottemperanza ex art. 28 del D.Lgs. n. 152/2006 e smi delle prescrizioni impartite con Determinazione Dirigenziale n. 411 del 08/10/2021** del Servizio VIA-VINCA della Regione Puglia *“Provvedimento conclusivo del procedimento di valutazione di impatto ambientale ricompreso nel procedimento IDVIA 530 ex art. 27 - bis del TUA per gli Interventi per la valorizzazione e fruizione della riserva naturale dello stato di Torre Guaceto e del SIC Torre Guaceto e macchia San Giovanni” sito in agro di Carovigno e Brindisi (BR).”* - Ditta: Consorzio di Gestione di Torre Guaceto. **Richiesta contributo istruttorio ai sensi dell’art. 28, comma 2 del D.Lgs. n. 152/2006 e ss.mm.ii.**

Trasmissione Contributo istruttorio Arpa Puglia per i lavori del Comitato V.I.A. nella seduta di Martedì 08.02.2022

Rif. nota Regione Puglia prot. n.366 del 17/01/2022 acquisita da Arpa Puglia al prot. n.3714 del 18/01/2022

1

Premesso che:

- con D.D. n. 411 del 08/10/2021, il Dirigente a.i. del Servizio VIA e VINCA della Regione Puglia ha espresso, relativamente al progetto identificato dall’IDVIA 530, giudizio di compatibilità ambientale positivo con le prescrizioni ed alle condizioni ambientali riportate nel “Quadro delle condizioni ambientali” allegato alla suddetta Determinazione Dirigenziale;
- l’efficacia della richiamata 411 del 08/10/2021 è subordinata al rispetto delle condizioni ambientali puntualmente indicate nel suddetto “Quadro delle Condizioni Ambientali”, la cui verifica di ottemperanza dovrà essere valutata e verificata - per quanto di propria competenza, ai sensi e per gli effetti dell’art.28 del 152/2006 e ss.mm.ii - dagli Enti ivi indicati per ciascuna prescrizione, che informeranno tempestivamente degli esiti della verifica, nonché per quanto previsto dalla vigente normativa, il Servizio VIA e Vinca della Sezione Autorizzazioni Ambientali della Regione Puglia;
- con la nota sopra riportata la Regione Puglia, ai sensi dell’art. 28, comma 2 del D.Lgs. n. 152/2006 e ss.mm.ii., chiedeva ad Arpa Puglia in qualità di “soggetto individuato per la verifica di ottemperanza” di fornire il proprio contributo istruttorio ai fini della definizione della procedura di Verifica di Ottemperanza per il procedimento in oggetto;
- le prescrizioni e condizioni ambientali a cui è subordinata l’efficacia del provvedimento di che trattasi, riportate nell’Allegato 3 “Quadro delle Condizioni Ambientali” della D.D. n. 411 del 08/10/2021, sono di seguito compendiate.

Agenzia Regionale per la Prevenzione e la Protezione dell’Ambiente
 Sede legale: Corso Trieste 27, 70126 Bari
 Tel. 080 5460111 Fax 080 5460150
www.arpa.puglia.it
 C.F. e P. IVA. 05830420724

Direzione Scientifica
 U.O.C. Ambienti Naturali
 Corso Trieste 27, 70126 Bari
 Tel. 080 5460203 Fax 080 5460200
 e-mail: ambienti.naturali@arpa.puglia.it

ARPA PUGLIA - Unica AOO - 0035 - Protocollo 0008813 - 35 - 07/02/2022 - SAN, SDBR, STBR / DS -



ARPA PUGLIA

Sistema Nazionale
per la Protezione
dell'Ambiente

Tabella 1: Quadro delle Condizioni Ambientali di cui alla D.D. n. 411 del 08/10/2021

n.	CONDIZIONI Servizio VIA/Vinca	fase
1	nell'intervento i.1 Eliminazione del manto bituminoso su strade interne al SIC e realizzazione zona ZTL, sia calcolata l'effettiva produzione di rifiuti riferiti al manto bituminoso e che la stessa sia avviata a recupero e/o smaltimento secondo le normative vigenti comunicando in sede di PAUR le quantità e l'impianto di destinazione;	Fase progettuale Fase di cantiere
2	gli interventi i.7 Demolizione strutture in calcestruzzo alla foce del Canale Reale e i.12 Ampliamento del chiaro d'acqua, come previsto dal proponente, siano stralciati dal progetto di valorizzazione e fruizione della riserva naturale statale di Torre Guaceto e del SIC Torre Guaceto e Macchia San Giovanni;	Fase progettuale
3	nell'intervento i.8 Demolizione strada esistente e ripristino del patrimonio naturale, comunicando in sede di PAUR devono essere specificate sia le quantità di materiale rimosso (stabilizzato) sia la loro destinazione e/o eventuale reimpiego;	Fase progettuale
4	nell'intervento i.14 Piantumazione di specie arboree in area sosta auto siano previste piantumazioni arbustive anche all'interno del fondo eludendo in tal modo il riutilizzo dell'area come zona a parcheggio;* *Prescrizione stralciata nella CdS del 09/09/2021 in quanto confliggente con progetto già autorizzato	
5	per quanto riguarda intervento i.15 Ripristino del sistema dunale la valutazione favorevole è riferita alla sola ricostituzione dei tratti dunali così come descritti nella documentazione agli atti. Si precisa che eventuali interventi di ricostituzione della copertura vegetale dei tratti di dune ripristinati dovranno essere oggetto di altra valutazione.	Fase progettuale
6	i lavori siano effettuati seguendo le indicazioni generali di buona pratica tecnica da adottare al fine di tutelare l'ambiente durante le attività di cantiere e le operazioni di ripristino dei luoghi. "Linee guida per la gestione dei cantieri ai fini della protezione ambientale" – Aggiornamento gennaio 2018 a cura di ARPAT - Settore VIA/VAS, in collaborazione con dipartimenti e altri Settori ARPAT.	Fase progettuale Fase di cantiere
7	siano ottemperate le condizioni ambientali riportate nel parere ARPA, prot. n. 25727 del 14.04.2021	Fase progettuale Fase di cantiere
8	con riferimento al rilievo di cui al parere ARPA prot. n. 51872 del 20.07.2021, sia evitata la realizzazione di viabilità di servizio e/o di cantiere interferente con habitat prioritari nonché lo sfalcio degli stessi, optando per la realizzazione dell'intervento con modalità tali da evitare incidenza diretta su tali habitat.	Fase di cantiere

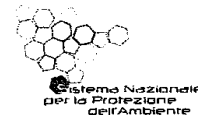
2

Esaminata la documentazione inviata in riscontro alla D.D. n. 411 del 08/10/2021, pubblicata sul sito web Portale Ambientale della Regione Puglia¹, si rappresenta quanto segue.

¹ <http://www.sit.puglia.it/portal/VIA/Elenchi/Procedure+VIA>

Agenzia Regionale per la Prevenzione e la Protezione dell'Ambiente
Sede legale: Corso Trieste 27, 70126 Bari
Tel. 080 5460111 Fax 080 5460150
www.arpa.puglia.it
C.F. e P. IVA. 05830420724

Direzione Scientifica
U.O.C. Ambienti Naturali
Corso Trieste 27, 70126 Bari
Tel. 080 5460203 Fax 080 5460200
e-mail: ambienti.naturali@arpa.puglia.it



1. CONDIZIONE N. 7 DI CUI ALLA DD N.411 DEL 08/10/2021 DEL SERVIZIO VIA VINCA DELLA REGIONE PUGLIA

1.1. Testo della Condizione

"Siano ottemperate le condizioni ambientali riportate nel parere ARPA, prot. n. 25727 del 14.04.2021" – (Fase progettuale – Fase di cantiere).

1.2. Documentazione esaminata

Elaborato 19.2 "Piano di Monitoraggio Ambientale – Rev. 01 - Novembre 2021".

Elaborato 17 "Relazione sulla gestione delle materie – Piani di utilizzo – Novembre 2021"

Elaborato 2.1 "Relazione generale – Rev.02 – Novembre 2021"

1.3 Osservazioni e criticità

Nella nota di trasmissione del progetto per la verifica dell'ottemperanza ai sensi dell'art. 28, comma 3, del D.Lgs. n. 152/2006 e ss.mm.ii. inviata dal proponente all'Autorità Competente con prot. n. 000446/G/21 del 03/12/2021, in riferimento alla prefata condizione, si specifica che "la prescrizione attiene alla fase di esecuzione dell'opera: in fase di esecuzione, saranno ottemperate le prescrizioni delle condizioni ambientali riportate nel parere ARPA, prot. N. 25727 del 14.04.2021". A tal proposito si fa presente che la condizione prevede una fase progettuale e una di cantiere secondo quanto previsto dalla D.D. della Regione Puglia n. 411 del 08/10/2021.

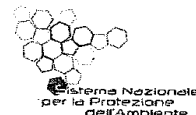
La presente condizione fa riferimento alle quattro condizioni ambientali riportate nel parere di ARPA Puglia prot. n. 25727 del 14.04.2021. Nella tabella 2 sono schematicamente riportate le quattro condizioni ambientali, distinte per fase (progettuale e di cantiere). Visto che attualmente è possibile valutare l'ottemperanza della condizione esclusivamente per la fase progettuale, in tabella 2 sono evidenziate le criticità riscontrate e sono fornite indicazioni per il loro superamento. Relativamente alla fase di cantiere, si forniscono indicazioni al fine di verificare l'ottemperanza delle condizioni in tale fase.

Tabella 2: Schema delle condizioni ambientali riportate nel parere di ARPA Puglia prot. n. 25727 del 14.04.2021 e relativa fase ai fini dell'ottemperanza della condizione del Servizio VIA/VInCA n. 7

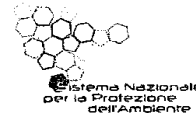
Condizione ambientale	Fase progettuale	Fase di cantiere
1) per quanto riguarda la parte relativa alla produzione dei rifiuti (manto bituminoso, demolizioni, ecc.) sia rispettato in maniera puntuale quanto previsto dalla Parte IV del D.Lgs.152/06- "Norme in materia di gestione dei rifiuti", ed in particolare per la Gestione delle "Terre e rocce da scavo" (rif. Tav.18 e Tav.17);	Si prende atto di quanto dichiarato dal proponente nell'elaborato 17 "Relazione sulla gestione delle Materie – Piani di utilizzo"	Invio relazione ogni 15 (quindici) giorni per le attività di pertinenza del proponente ad Arpa Puglia, con invio di documentazione attestante tutte le fasi per il conferimento a smaltimento e a recupero dei rifiuti prodotti e quelle relative all'applicazione per la gestione delle terre e rocce da scavo di cui al D.M. 120/2017, con annessi gli obblighi a carico del proponente derivanti dall'applicazione del decreto in parola. Comunicare la data di inizio e fine lavori al fine di effettuare uno o più sopralluoghi nell'area di intervento.

Agenzia Regionale per la Prevenzione e la Protezione dell'Ambiente
Sede legale: Corso Trieste 27, 70126 Bari
Tel. 080 5460111 Fax 080 5460150
www.arpa.puglia.it
C.F. e P. IVA. 05830420724

Direzione Scientifica
U.O.C. Ambienti Naturali
Corso Trieste 27, 70126 Bari
Tel. 080 5460203 Fax 080 5460200
e-mail: ambienti.naturali@arpa.puglia.it



<p>2) per quanto dichiarato al paragrafo 6 "Analisi inquinanti" -pag.13 della "Relazione Integrativa Verbale R.P. 01/2019 - Tav. 2.1.1." si tenga conto delle prescrizioni di cui al parere della Provincia di Brindisi (prot.38653 del 18/12/2019), che per completezza espositiva si allega in copia, per i lavori di rimozione e avvio allo smaltimento di rifiuti pericolosi, relativamente alle traversine ferroviarie;</p>	<p>Il proponente a pag.8 di 45 dell'elaborato "Relazione generale - Rev.02 - Novembre 2021" ha dichiarato quanto segue: "Con una precisazione da parte del proponente fatta in CdS del 09/09/2021 con la quale si è segnalato che il progetto non prevede lo smaltimento di traversine ferroviarie". Manca riscontro. Il proponente non ha tenuto conto di quanto previsto del parere della Provincia di Brindisi (prot. n. 38653 del 18/12/2019) per lo smaltimento delle traversine quali rifiuti speciali pericolosi.</p>	
<p>3) relativamente alla salvaguardia della componente naturalistica della Zona Speciale di Conservazione (ZSC) codice IT9140005 "Torre Guaceto e Macchia San Giovanni", si utilizzi esclusivamente vegetazione autoctona sia per la sostituzione di quella esotica arbustiva sul lato mare, sia per impiantare quella arborea nell'area di sosta auto;</p>		<p>Tutto il materiale vivaistico utilizzato sia corredato da certificazione che attesti l'origine autoctona delle specie impiegate.</p>
<p>4) in merito alla fauna, invece, si ribadisce l'importanza di sospendere i lavori durante il periodo di nidificazione delle specie di avifauna presenti (1 marzo - 15 luglio); per tutte le altre classi, si esegua un monitoraggio della mortalità stradale causata dalla circolazione dei mezzi durante l'esecuzione dei lavori.</p>	<p>Esaminando l'elaborato 19.2 "Piano di Monitoraggio Ambientale - Rev. 01", si evidenzia che per la componente fauna manca il monitoraggio della mortalità stradale causata dalla circolazione dei mezzi durante l'esecuzione dei lavori, ovvero in corso d'opera. Inoltre, si evidenzia che è presente esclusivamente il monitoraggio dell'avifauna. Il PMA, con le indicazioni del quadro interpretativo degli indicatori, modalità di rappresentazione dei risultati e cronoprogramma, deve essere esteso anche alle altre classi di fauna (rettili, anfibi, mammiferi) e deve riguardare anche la fase "in corso d'opera".</p>	<p>Comunicare la data di inizio e fine lavori al fine di effettuare uno o più sopralluoghi nell'area di intervento. Invio del PMA aggiornato per la componente fauna.</p>



2. CONDIZIONE N. 8 DI CUI ALLA DD N.411 DEL 08/10/2021 DEL SERVIZIO VIA VINCA DELLA REGIONE PUGLIA

2.1. Testo della Condizione

"Con riferimento al rilievo di cui al parere ARPA prot. n. 51872 del 20.07.2021, sia evitata la realizzazione di viabilità di servizio e/o di cantiere interferente con habitat prioritari nonché lo sfalcio degli stessi, optando per la realizzazione dell'intervento con modalità tali da evitare incidenza diretta su tali habitat" - (Fase di cantiere).

2.2 Documentazione esaminata:

Elaborato 16.2 "Studio ecologico e vegetazionale – Novembre 2021"

Elaborato 24 "Relazione Organizzazione del cantiere – Novembre 2021"

Elaborato 24.1 "Planimetria organizzazione del cantiere – Novembre 2021"

2.3 Osservazioni e Criticità

Nella nota di trasmissione del progetto per la verifica dell'ottemperanza ai sensi dell'art. 28, comma 3, del D.lgs. n. 152/2006 e ss.mm.ii. inviata dal proponente all'Autorità Competente con prot. n. 000446/G/21 del 03/12/2021, in riferimento alla prefata condizione, si specifica che *"la prescrizione attiene alla fase di esecuzione dell'opera: in fase di esecuzione delle opere verranno rispettate tutte le prescrizioni ARPA al fine di evitare la realizzazione di viabilità di servizio e/o cantiere che possa interferire con gli habitat prioritari vedi Elaborato 24 e Elaborato 24.1"*.

Nella tabella 3 è riportata la condizione ambientale oggetto di verifica e le relative criticità riscontrate, relative alla fase di cantiere.

Tabella 3: condizione ambientale del Servizio Via/Vinca n. 8 e relativa fase ai fini dell'ottemperanza

Condizione ambientale	Fase di cantiere
Con riferimento al rilievo di cui al parere ARPA prot. n. 51872 del 20.07.2021, sia evitata la realizzazione di viabilità di servizio e/o di cantiere interferente con habitat prioritari nonché lo sfalcio degli stessi, optando per la realizzazione dell'intervento con modalità tali da evitare incidenza diretta su tali habitat.	Per la realizzazione dell'intervento i.16 "Interventi su fabbricati esistenti" nell'elaborato "Studio ecologico vegetazionale" (rif. pag. 8-9) è riportato che: <i>"I mezzi per le lavorazioni sui fabbricati giungeranno sui siti utilizzando la viabilità esistente. Solo in due casi sarà necessario realizzare un percorso per l'accesso dei mezzi (Figura 2). Tali percorsi avranno una larghezza di 3 m e saranno utilizzati solo per la fase di esecuzione dei lavori. Il percorso dei punti di rilievi a1 e a2 (Figura 2) interessa in parte un prato annuale, xerofitico e pioniere, che è target di conservazione in quanto corrispondente all'habitat 6220* (Tabella 5) Il percorso dei punti di rilievo a7 e a8 (Figura 2) interessa in parte un prato annuale, xerofitico e pioniere (Figure 14 e 15), in parte un prato igrofilo (Figura 13). Entrambi questi tipi di vegetazione rappresentano target di conservazione, poiché corrispondono il primo al tipo di habitat 6220*, il secondo al tipo di habitat 6420 (Tabella 5)."</i> Dall'elaborato 24.1 "Planimetria organizzazione del cantiere" non si evincono i due percorsi per l'accesso dei mezzi per la realizzazione degli interventi sui fabbricati sopra citati. Al fine di ottemperare a questa condizione in fase di esecuzione dell'opera, il proponente dovrà realizzare l'intervento con modalità tali da evitare incidenza diretta sull'habitat prioritario 6220*, e darne evidenza in un apposito documento.



ARPA PUGLIA

Sistema Nazionale
per la Protezione
dell'Ambiente

3 CONCLUSIONI

Condizione n. 7

Alla luce di quanto sopra espresso, allo stato attuale, la valutazione della verifica di ottemperanza per le quattro condizioni ambientali del parere di ARPA Puglia è la seguente.

Fase progettuale:

- 1) Può ritenersi ottemperata per la fase progettuale.
- 2) Potrà ritenersi ottemperata previo superamento delle criticità riscontrate nella tabella 2.
- 3) Può ritenersi ottemperata per la fase progettuale.
- 4) Potrà ritenersi ottemperata previo superamento delle criticità riscontrate nella tabella 2.

Fase di Cantiere: l'ottemperanza della condizione del Servizio VIA/VincA n. 7 sarà valutata dopo aver ricevuto la documentazione attinente alla fase di esecuzione dell'opera, tenendo conto di quanto indicato dalla scrivente Agenzia (Tabella 2).

Condizione n. 8

Alla luce di quanto sopra espresso, allo stato attuale la condizione n. 8, relativamente alla fase di cantiere, potrà essere considerata ottemperata dopo aver ricevuto la documentazione attinente alla fase di esecuzione dell'opera, tenendo conto di quanto indicato dalla scrivente Agenzia (Tabella 3).

6

Distinti saluti

Il Direttore dell'U.O.C. Ambienti Naturali

Dott. Nicola Ungaro

Il Direttore del DAP Brindisi

Dott.ssa Anna Marja D'Agnano