

DELIBERAZIONE DELLA GIUNTA REGIONALE 7 marzo 2022, n. 312

**Adeguamento del PRG di Volturino al PPTR. Parere di Compatibilità paesaggistica ex art. 96.1.a delle NTA del PPTR e aggiornamento del PPTR ex art. 2 comma 8 della LR. 20/2009.**

L'Assessora al Paesaggio Avv. Anna Grazia Maraschio, sulla base dell'istruttoria espletata dal Servizio Osservatorio e Pianificazione Paesaggistica e confermata dal Dirigente della Sezione Tutela e Valorizzazione del Paesaggio, propone quanto segue.

**Premesso che:**

- Lo strumento urbanistico vigente nel Comune di Volturino (in seguito Comune) è il Piano Regolatore Generale (PRG), approvato in via definitiva con D.G.R. n. 1879 del 18 novembre 2002, pubblicata sul BURP n. 157 del 12 dicembre 2002;
- con Delibera n. 176 del 16.02.2015, pubblicata sul BURP n. 40 del 23.03.2015, la Giunta Regionale ha approvato il Piano Paesaggistico Territoriale Regionale (PPTR);
- l'art. 97 delle NTA del PPTR, nel richiamare l'art. 2 co. 9 della LR n. 20/2009, stabilisce che i Comuni adeguino i propri piani urbanistici generali alle previsioni del PPTR entro un anno dalla sua entrata in vigore;
- l'art. 96 delle NTA del PPTR stabilisce che il parere di compatibilità paesaggistica richiesto per l'adeguamento alle previsioni del PPTR dei vigenti piani urbanistici generali e territoriali è espresso su istruttoria della competente struttura regionale, che verifica la coerenza e la compatibilità dello strumento con:
  - a) il quadro degli obiettivi generali e specifici, di cui al Titolo IV;
  - b) la normativa d'uso e gli obiettivi di qualità di cui alla sezione C1 della scheda di ambito di riferimento;
  - c) gli indirizzi, le direttive, le prescrizioni, le misure di salvaguardia e utilizzazione e le linee guida di cui all'art. 6;
  - d) i Progetti territoriali per il paesaggio regionale di cui al Titolo IV.
- l'art. 97 comma 5 delle NTA del PPTR stabilisce che qualora nel corso della Conferenza di servizi gli approfondimenti prodotti dal Comune o dalla Provincia, supportati da adeguati documenti ed elaborati descrittivi analitici, propongano più puntuali delimitazioni dei beni paesaggistici o degli ulteriori contesti, ovvero una disciplina d'uso adeguata alla scala adottata di maggior dettaglio rispetto a quella del PPTR, l'Ente stesso può avanzare proposte di rettifica o integrazione degli elaborati del PPTR che, se condivise dalla Regione e dal Ministero, sono recepite negli elaborati del PPTR a cura della struttura regionale competente in materia di paesaggio.

**Dato atto che:**

- con DCC n.2 del 31.01.2019 il Comune ha adottato l'Adeguamento del PRG al PPTR;
- con DCC n. 15 del 29.07.2015 il Comune ha contro dedotto le osservazioni all'Adeguamento del PRG al PPTR;
- con nota prot. 6270 del 14.08.2020, il Comune ha trasmesso gli elaborati dell'Adeguamento per l'acquisizione del parere di compatibilità ai sensi dell'art.96 delle NTA del PPTR;
- con nota prot. n. 76 del 08.01.2021 il Comune ha convocato la Conferenza di Servizi ai fini della verifica di compatibilità paesaggistica dell'Adeguamento del vigente PRG al PPTR ai sensi degli artt. 96 e 97 delle NTA del PPTR;
- la Conferenza di Servizi si è svolta in n. 7 sedute complessive tenutesi nelle date 27.01.2021, 18.02.2021, 04.03.2021, 31.03.2021, 15.04.2021, 10.05.2021, 18.05.2021 i cui verbali sono allegati alla presente;
- in data 28.05.2021 il Comune ha avviato la procedura di registrazione prevista dall'art. 7.4 del Regolamento Regionale n. 18/2013 in materia di VAS con codice di registrazione VAS-1766-REG- 071062-002, trasmettendo, tramite accesso alla piattaforma informatizzata del Portale Ambientale regionale, la documentazione in formato elettronico, inerente all'Adeguamento;
- con nota prot. n. AOO\_089/8582 del 02.06.2021 la Sezione Autorizzazioni ambientali comunicava al

- Comune, l'avvio del procedimento di verifica a campione di sussistenza delle pertinenti condizioni di esclusione dalle procedure di VAS ai sensi del citato articolo 7, comma 4 del R.R. 18/2013;
- con Determina dirigenziale n. 314 del 20.07.2021 la Sezione regionale Autorizzazioni ambientali ha dichiarato la sussistenza delle condizioni di esclusione di cui all'articolo 7, comma 7.2, lettera b) del Regolamento Regionale 9 ottobre 2013, n.18 e, conseguentemente, assolti gli adempimenti in materia di Valutazione Ambientale Strategica per l'Adeguamento del PRG al PPTR;
  - il Comune con nota prot. n. 4001 del 23.06.2021 acquisita al protocollo regionale AOO 145 5718 del 28.06.2021, ha trasmesso gli elaborati adeguati alle determinazioni della Conferenza di Servizi;
  - la Regione con nota prot. AOO 145 5718 del 13.08.2021 ha richiesto integrazioni e rettifiche alla documentazione;
  - il Comune ha trasmesso con nota prot. n. 6865 d 26.10.2021 acquisita al protocollo regionale AOO 145 10511 del 04.11.2021 gli elaborati integrativi;
  - il Comune ha trasmesso con nota prot. 7982 del 29.12.2021 e con nota prot. n 475 del 28.01.2022 gli shape file e gli elaborati grafici in formato pdf ulteriormente rettificati.

L'elenco degli elaborati definitivamente trasmessi in formato pdf/p7m costituenti l'Adeguamento del PRG di Volturino al PPTR è il seguente:

- Relazione illustrativa (nota prot. n. 4001 del 23.06.2021);
- Norme Tecniche di Attuazione (nota prot. 6865 del 26.10.2021);
- Atlante dei Beni culturali (nota prot. 6865 del 26.10.2021);
- Tav.1 A1a Individuazione dei territori amministrativi del territorio comunale (IGM) (nota prot. n. 4001 del 23.06.2021);
- Tav.2 A2a Individuazione dei territori amministrativi del territorio comunale (Ortofoto) (nota prot. n. 4001 del 23.06.2021);
- Tav.3 A3a Individuazione dei territori amministrativi del territorio comunale (CTR) (nota prot. n. 4001 del 23.06.2021);
- Tav.4 B1a Importanti Birds Area (nota prot. n. 4001 del 23.06.2021);
- Tav.5 B2a Riserve e parchi naturali (nota prot. n. 4001 del 23.06.2021);
- Tav.6 B3a S.I.C. & Z.P.S. Aree protette (nota prot. n. 4001 del 23.06.2021);
- Tav.7 C1a Struttura idrogeomorfologica; componenti geomorfologiche (nota prot. 6865 del 26.10.2021);
- Tav.8 C1b Struttura idrogeomorfologica; Componenti idrologiche (nota prot. n. 4001 del 23.06.2021);
- Tav.9 C2a Struttura eco sistemica ambientale (componenti botanico vegetazionali) (nota prot.n. 475 del 28.01.2022);
- Tav.10 C3a Struttura antropica e storico culturale (componenti culturali e insediative), (nota prot. 6865 del 26.10.2021);
- Tav.11 C3b Struttura antropica e storico culturale (componenti dei valori percettivi), (nota prot. n. 4001 del 23.06.2021);
- Tav.12 C4a Ambito paesaggistico (nota prot. n. 4001 del 23.06.2021);
- Tav.13 D1a Carta della pericolosità idraulica, geomorfologica del rischio, (nota prot. n. 4001 del 23.06.2021);
- Tav.14 E1a Idrogeomorfologia del territorio (carta geologica), (nota prot. n. 4001 del 23.06.2021);
- Tav.15 E2a Idrogeomorfologia del territorio (carta idrogeomorfologica), (nota prot. n. 4001 del 23.06.2021);
- Tav.16 E2b Idrogeomorfologia del territorio (carta idrogeomorfologica DEM), (nota prot. n. 4001 del 23.06.2021);
- Tav.17 E3a Idrogeomorfologia del territorio (carta idrografica), (nota prot. n. 4001 del 23.06.2021);
- Tav.18 E4a Idrogeomorfologia del territorio (carta delle pendenze), (nota prot. n. 4001 del 23.06.2021);
- Tav.19 E5a Idrogeomorfologia del territorio (carta della pericolosità geomorfologica), (nota prot. n. 4001 del 23.06.2021);

- Tav.20 E6a) Idrogeomorfologia del territorio (Carta della pericolosità sismica), (nota prot. n. 4001 del 23.06.2021);
- Tav.21 F1a) Strumento urbanistico vigente (Centro abitato), (nota prot. n. 4001 del 23.06.2021);
- Tav.22 F1b) Strumento urbanistico vigente e PPTR (Centro abitato), (prot.n. 475 del 28.01.2022);
- Tav.23 F2a) Strumento urbanistico vigente – Componenti geomorfologiche (nota prot. n. 4001 del 23.06.2021);
- Tav.24 F2b) Strumento urbanistico vigente – Componenti idrogeologiche (nota prot. n. 4001 del 23.06.2021);
- Tav.25 F2c) Strumento urbanistico vigente – Componenti botanico vegetazionali (nota prot.n. 475 del 28.01.2022);
- Tav.26 F2d) Strumento urbanistico vigente – Componenti culturali e insediative (nota prot. n. 4001 del 23.06.2021);
- Tav.27 F2e) Strumento urbanistico vigente – Componenti dei valori percettivi (nota prot. n. 4001 del 23.06.2021);
- Tav.28 G1a) Programma di Fabbricazione, (nota prot. n. 4001 del 23.06.2021);
- Tav.29 G2a) Territori esclusi: Perimetrazione Z.T.O. “A” e “B, ( prot.n. 475 del 28.01.2022);
- Tav.30 G3a) Territori esclusi: Perimetrazione U.C.P. (prot.n. 475 del 28.01.2022);
- Tav.31 H1a) Progetti strategici del PPTR – Rete Ecologica Regionale (nota prot. n. 4001 del 23.06.2021);
- Tav.32 H2a) Progetti strategici del PPTR – Il Patto città campagna (nota prot. n. 4001 del 23.06.2021);
- Tav.33 H3a) Progetti strategici del PPTR – Sistema infrastrutturale della mobilità dolce (nota prot. n. 4001 del 23.06.2021);
- Tav.34 H4a) Progetti strategici del PPTR – I sistemi territoriali per la fruizione dei beni culturali e paesaggistici (nota prot. n. 4001 del 23.06.2021).

**Considerato che:**

- ai sensi dell’art. 97 delle NTA del PPTR la Conferenza di Servizi si è pronunciata favorevolmente in merito all’Adeguamento del PRG di Volturino al PPTR, così come integrato a seguito delle determinazioni della Conferenza stessa, i cui verbali sono allegati alla presente e ne fanno parte integrante;
- il Ministero per i Beni e le Attività Culturali e per il Turismo (ora Ministero della Cultura) e la Regione hanno condiviso le modifiche apportate dall’Adeguamento come integrate a seguito delle attività di valutazione della coerenza e compatibilità (art. 97, comma 7 delle NTA del PPTR) discusse e aggiornate in sede di Conferenza di Servizi, concordando l’aggiornamento e la rettifica il PPTR;

gli aggiornamenti e le rettifiche degli elaborati del PPTR acquisiranno efficacia con la pubblicazione sul BURP della delibera di approvazione dell’Adeguamento del PRG di Volturino al PPTR da parte del Consiglio Comunale.

**Visto** il Parere Tecnico del Servizio Osservatorio e Pianificazione paesaggistica, i verbali della Conferenza di Servizi allo stesso allegati e l’elenco dei file vettoriali trasmessi in formato shapefile - WGS/84 33N, unitamente alle relative impronte MD5 utili ai fini dell’aggiornamento del PPTR parte integrante e sostanziale del presente provvedimento (ALLEGATO A);

**Ritenuto** che alla luce delle risultanze istruttorie di cui al Parere Tecnico allegato, sussistano i presupposti di fatto e di diritto per il rilascio del parere favorevole di Compatibilità Paesaggistica sull’Adeguamento del PRG di Volturino al PPTR ai sensi dell’art. 96, co. 1, lett. a) delle NTA del PPTR e, in virtù di quanto previsto dall’art. 3 dell’Accordo di Copianificazione siglato in data 16.11.2015 tra Regione Puglia e MIBACT e dall’art 2, co. 8 della LR 20/2009, per l’aggiornamento del PPTR così come innanzi evidenziato.

***Garanzie di riservatezza***

“La pubblicazione sul BURP, nonché la pubblicazione all’Albo o sul sito istituzionale, salve le garanzie previste dalla legge 241/1990 in tema di accesso ai documenti amministrativi, avviene nel rispetto della tutela della riservatezza dei cittadini secondo quanto disposto dal Regolamento UE n. 679/2016 in materia di protezione

dei dati personali, nonché dal D.Lgs. 196/2003 ss.mm.ii., ed ai sensi del vigente Regolamento regionale 5/2006 per il trattamento dei dati sensibili e giudiziari, in quanto applicabile. Ai fini della pubblicità legale, il presente provvedimento è stato redatto in modo da evitare la diffusione di dati personali identificativi non necessari ovvero il riferimento alle particolari categorie di dati previste dagli articoli 9 e 10 del succitato Regolamento UE”.

#### **COPERTURA FINANZIARIA AI SENSI DEL D.LGS. 118/2011 E SS.MM.II.**

***La presente deliberazione non comporta implicazioni, dirette e/o indirette, di natura economico-finanziaria e/o patrimoniale e dalla stessa non deriva alcun onere a carico del bilancio regionale.***

L'Assessora relatrice, sulla base delle risultanze istruttorie come innanzi illustrate, ai sensi dell'art.4 – comma 4 della L.R. 7/97 punto d) che attribuisce la competenza dell'atto alla Giunta Regionale, propone alla Giunta:

- 1. DI FARE PROPRIO** il parere tecnico di cui all'allegato A, nelle premesse riportato quale parte integrante e sostanziale del presente provvedimento e che qui per economia espositiva si intende integralmente trascritto e condiviso.
- 2. DI RECEPIRE**, in ordine all'Adeguamento del PRG di Volturino al Piano Paesaggistico Territoriale Regionale, le determinazioni assunte dalla Conferenza di Servizi svoltesi nelle sedute del 27.01.2021, 18.02.2021, 04.03.2021, 31.03.2021, 15.04.2021, 10.05.2021, 18.05.2021 ai sensi dell'art. 97 delle NTA del PPTR, giusti verbali allegati al parere tecnico che qui per economia espositiva debbono intendersi integralmente trascritti, dando atto che la Conferenza di Servizi si è pronunciata favorevolmente in merito alla proposta di Adeguamento del PRG di Volturino al PPTR;
- 3. DI RILASCIARE**, in forza dei precedenti punti, ai sensi dell'art. 96.1.a) e secondo le procedure dell'art. 97 delle NTA del PPTR per le motivazioni di cui al parere tecnico allegato e parte integrante e sostanziale del presente provvedimento, il parere favorevole di compatibilità paesaggistica sull'Adeguamento del PRG di Volturino al PPTR;
- 4. DI PRENDERE ATTO** che l'elenco degli elaborati costituenti l'Adeguamento del PRG di Volturino al PPTR è quello in precedenza riportato e che qui per economia espositiva si intende integralmente ripetuto;
- 5. DI PRENDERE ATTO** che il Comune di Volturino ha provveduto alla delimitazione delle aree di cui al comma 2 dell'art. 142 del Dlgs 42/2004, ai sensi dell'art. 38 comma 5 delle NTA del PPTR, d'intesa con il Ministero della Cultura e la Regione;
- 6. DI APPROVARE**, ai sensi del comma 8 dell'art. 2 della L.R. 20/2009, viste le determinazioni assunte dalla Conferenza dei Servizi, gli aggiornamenti e le rettifiche degli elaborati del PPTR per le componenti riportate nel parere tecnico (Allegato A), specificando che le stesse acquisiranno efficacia con l'approvazione dell'Adeguamento da parte del Consiglio Comunale di Volturino e dopo la pubblicazione della stessa sul BURP;
- 7. DI DARE MANDATO** alla Sezione Tutela e Valorizzazione del Paesaggio di recepire negli elaborati del PPTR le determinazioni della Conferenza di Servizi dandone evidenza sui siti internet [www.paesaggiopuglia.it](http://www.paesaggiopuglia.it) e [www.sit.puglia.it](http://www.sit.puglia.it) e sul BURP;
- 8. DI DISPORRE** la pubblicazione del presente atto sul Bollettino Ufficiale della Regione Puglia;
- 9. DI DEMANDARE** alla Sezione Tutela e Valorizzazione del Paesaggio la notifica del presente atto al Comune di Volturino, al Segretariato Regionale del MIC ed alla Soprintendenza Archeologia Belle Arti e Paesaggio per le Province di Foggia e Barletta-Andria-Trani per gli ulteriori adempimenti di competenza.



L'Assessora relatrice, sulla base delle risultanze istruttorie come innanzi illustrate, ai sensi dell'art.4 – comma 4 della L.R. 7/97 punto d) che attribuisce la competenza dell'atto alla Giunta Regionale, propone alla Giunta:

I sottoscritti attestano che il procedimento istruttorio loro affidato è stato espletato nel rispetto della vigente normativa Regionale, Nazionale e Comunitaria e che il presente schema di provvedimento, dagli stessi predisposto ai fini dell'adozione dell'atto finale da parte della Giunta Regionale, è conforme alle risultanze istruttorie.

Il Funzionario P.O. della Sezione Tutela e Valorizzazione del Paesaggio  
**(arch. Luigia CAPURSO)**

Il Dirigente della Sezione Tutela e Valorizzazione del Paesaggio  
**(arch..Vincenzo LASORELLA)**

Il Direttore ai sensi dell'art.18, comma 1, Decreto del Presidente della Giunta regionale 22 gennaio 2021, n.22, NON RAVVISA la necessità di esprimere osservazioni alla presente proposta di Delibera.

Il Direttore del Dipartimento Ambiente, Paesaggio e Qualità Urbana  
**(ing. Paolo Francesco GAROFOLI)**

**L'Assessora proponente**

all'Ambiente, Ciclo rifiuti e Bonifiche, Vigilanza ambientale, Rischio industriale, Pianificazione Territoriale, Assetto del territorio, Paesaggio, Urbanistica e Politiche abitative  
**(Avv. Anna Grazia MARASCHIO)**

**LA GIUNTA**

UDITA la relazione e la conseguente proposta dell'Assessora all'Ambiente, Ciclo rifiuti e Bonifiche, Vigilanza ambientale, Rischio industriale, Pianificazione Territoriale, Assetto del territorio, Paesaggio, Urbanistica e Politiche abitative;

VISTE le sottoscrizioni poste in calce alla proposta di deliberazione;  
A voti unanimi espressi nei modi di legge,

- 1. DI FARE PROPRIO** il parere tecnico di cui all'allegato A, nelle premesse riportato quale parte integrante e sostanziale del presente provvedimento e che qui per economia espositiva si intende integralmente trascritto e condiviso.
- 2. DI RECEPIRE**, in ordine all'Adeguamento del PRG di Volturino al Piano Paesaggistico Territoriale Regionale, le determinazioni assunte dalla Conferenza di Servizi svoltasi nelle sedute del 27.01.2021, 18.02.2021, 04.03.2021, 31.03.2021, 15.04.2021, 10.05.2021, 18.05.2021 ai sensi dell'art. 97 delle NTA del PPTR, giusti verbali allegati al parere tecnico che qui per economia espositiva debbono intendersi integralmente trascritti, dando atto che la Conferenza di Servizi si è pronunciata favorevolmente in merito alla proposta di Adeguamento del PRG di Volturino al PPTR;

3. **DI RILASCIARE**, in forza dei precedenti punti, ai sensi dell'art. 96.1.a) e secondo le procedure dell'art. 97 delle NTA del PPTR per le motivazioni di cui al parere tecnico allegato e parte integrante e sostanziale del presente provvedimento, il parere favorevole di compatibilità paesaggistica sull'Adeguamento del PRG di Volturino al PPTR;
4. **DI PRENDERE ATTO** che l'elenco degli elaborati costituenti l'Adeguamento del PRG di Volturino al PPTR è quello in precedenza riportato e che qui per economia espositiva si intende integralmente ripetuto;
5. **DI PRENDERE ATTO** che il Comune di Volturino ha provveduto alla delimitazione delle aree di cui al comma 2 dell'art. 142 del Dlgs 42/2004, ai sensi dell'art. 38 comma 5 delle NTA del PPTR, d'intesa con il Ministero della Cultura e la Regione;
6. **DI APPROVARE**, ai sensi del comma 8 dell'art. 2 della L.R. 20/2009, viste le determinazioni assunte dalla Conferenza dei Servizi, gli aggiornamenti e le rettifiche degli elaborati del PPTR per le componenti riportate nel parere tecnico (Allegato A), specificando che le stesse acquisiranno efficacia con l'approvazione dell'Adeguamento da parte del Consiglio Comunale di Volturino e dopo la pubblicazione della stessa sul BURP;
7. **DI DARE MANDATO** alla Sezione Tutela e Valorizzazione del Paesaggio di recepire negli elaborati del PPTR le determinazioni della Conferenza di Servizi dandone evidenza sui siti internet [www.paesaggiopuglia.it](http://www.paesaggiopuglia.it) e [www.sit.puglia.it](http://www.sit.puglia.it) e sul BURP;
8. **DI DISPORRE** la pubblicazione del presente atto sul Bollettino Ufficiale della Regione Puglia;
9. **DI DEMANDARE** alla Sezione Tutela e Valorizzazione del Paesaggio la notifica del presente atto al Comune di Volturino, al Segretariato Regionale del MIC ed alla Soprintendenza Archeologia Belle Arti e Paesaggio per le Province di Foggia e Barletta-Andria-Trani per gli ulteriori adempimenti di competenza.

**Il Segretario generale della Giunta**

ANNA LOBOSCO

**Il Presidente della Giunta**

MICHELE EMILIANO



**REGIONE  
PUGLIA**

**DIPARTIMENTO AMBIENTE, PAESAGGIO E  
QUALITÀ URBANA**

**SEZIONE TUTELA E VALORIZZAZIONE DEL PAESAGGIO**

**SERVIZIO OSSERVATORIO E PIANIFICAZIONE PAESAGGISTICA**

**ALLEGATO A**

**Codice CIFRA: AST/DEL/2022/00012**

**OGGETTO: Comune di Volturino. Adeguamento del PRG al PPTR - Parere di Compatibilità paesaggistica ex art. 96.1a delle NTA del PPTR e aggiornamento del PPTR ex art. 2, co. 8 della L.R. n. 20/2009.**

**Premessa**

- Lo strumento urbanistico vigente nel Comune di Volturino (in seguito Comune) è il Piano Regolatore Generale (PRG), approvato in via definitiva con DGR n. 1879 del 18 novembre 2002, pubblicata sul BURP n. 157 del 12 dicembre 2002;
- con Delibera n. 176 del 16.02.2015, pubblicata sul BURP n. 40 del 23.03.2015, la Giunta Regionale ha approvato il Piano Paesaggistico Territoriale Regionale (PPTR);
- l'art. 97 delle NTA del PPTR, nel richiamare l'art. 2 co. 9 della LR n. 20/2009, stabilisce che i Comuni adeguino i propri piani urbanistici generali alle previsioni del PPTR entro un anno dalla sua entrata in vigore;
- l'art. 96 delle NTA del PPTR stabilisce che il parere di compatibilità paesaggistica richiesto per l'adeguamento alle previsioni del PPTR dei vigenti piani urbanistici generali e territoriali è espresso su istruttoria della competente struttura regionale, che verifica la coerenza e la compatibilità dello strumento con:
  - a) il quadro degli obiettivi generali e specifici, di cui al Titolo IV;
  - b) la normativa d'uso e gli obiettivi di qualità di cui alla sezione C1 della scheda di ambito di riferimento;
  - c) gli indirizzi, le direttive, le prescrizioni, le misure di salvaguardia e utilizzazione e le linee guida di cui all'art. 6;
  - d) i Progetti territoriali per il paesaggio regionale di cui al Titolo IV.
- l'art. 97 comma 5 delle NTA del PPTR stabilisce che qualora nel corso della Conferenza di servizi gli approfondimenti prodotti dal Comune o dalla Provincia, supportati da adeguati documenti ed elaborati descrittivi analitici, propongano più puntuali delimitazioni dei beni paesaggistici o degli ulteriori contesti, ovvero una disciplina d'uso adeguata alla scala adottata di maggior dettaglio rispetto a quella del PPTR, l'Ente stesso può avanzare proposte di rettifica o integrazione degli elaborati del PPTR che, se condivise dalla Regione e dal Ministero, sono recepite negli elaborati del PPTR a cura della struttura regionale competente in materia di paesaggio.

**Dato atto che:**

- con DCC n.2 del 31.01.2019 il Comune ha adottato l'Adeguamento del PRG al PPTR;
- con DCC n. 15 del 29.07.2020 il Comune ha controdedotto le osservazioni all'Adeguamento del PRG al PPTR;

1

**[www.regione.puglia.it](http://www.regione.puglia.it)**

Via Gentile 52 - 70126 Bari – ITALY

e-mail: [Lcapurso@regione.puglia.it](mailto:Lcapurso@regione.puglia.it); pec: [sezione.paesaggio@pec.rupar.puglia.it](mailto:sezione.paesaggio@pec.rupar.puglia.it)



**REGIONE  
PUGLIA**

**DIPARTIMENTO AMBIENTE, PAESAGGIO E  
QUALITÀ URBANA**

**SEZIONE TUTELA E VALORIZZAZIONE DEL PAESAGGIO**

**SERVIZIO OSSERVATORIO E PIANIFICAZIONE PAESAGGISTICA**

- con nota prot. 6270 del 14.08.2020, il Comune ha trasmesso gli elaborati dell'Adeguamento per l'acquisizione del parere di compatibilità ai sensi dell'art.96 delle NTA del PPTR;
- con nota prot. n. 76 del 08.01.2021 il Comune ha convocato la Conferenza di Servizi ai fini della verifica di compatibilità paesaggistica dell'Adeguamento del vigente PRG al PPTR ai sensi degli artt. 96 e 97 delle NTA del PPTR;
- la Conferenza di Servizi si è svolta in n. 7 sedute complessive tenutesi nelle date 27.01.2021, 18.02.2021, 04.03.2021, 31.03.2021, 15.04.2021, 10.05.2021, 18.05.2021 i cui verbali sono allegati alla presente;
- in data 28.05.2021 il Comune ha avviato la procedura di registrazione prevista dall'art. 7.4 del Regolamento Regionale n. 18/2013 in materia di VAS con codice di registrazione VAS-1766-REG- 071062-002, trasmettendo, tramite accesso alla piattaforma informatizzata del Portale Ambientale regionale, la documentazione in formato elettronico, inerente all'Adeguamento;
- con nota prot. n. AOO\_089/8582 del 02.06.2021 la Sezione Autorizzazioni Ambientali comunicava al Comune, l'avvio del procedimento di verifica a campione di sussistenza delle pertinenti condizioni di esclusione dalle procedure di VAS ai sensi del citato articolo 7, comma 4 del R.R. 18/2013;
- con Determina dirigenziale n. 314 del 20.07.2021 la Sezione regionale Autorizzazioni Ambientali ha dichiarato la sussistenza delle condizioni di esclusione di cui all'articolo 7, comma 7.2, lettera b) del Regolamento Regionale 9 ottobre 2013, n.18 e, conseguentemente, assolti gli adempimenti in materia di Valutazione Ambientale Strategica per l'Adeguamento del PRG al PPTR.

**Preso atto che:**

- il Comune con nota prot. n. 4001 del 23.06.2021 acquisita al protocollo regionale AOO 145 5718 del 28.06.2021 ha trasmesso gli elaborati adeguati alle determinazioni della Conferenza di Servizi;
- la Regione con nota prot. AOO 145 5718 del 13.08.2021 ha richiesto integrazioni e rettifiche alla documentazione;
- il Comune ha trasmesso con nota prot. n. 6865 del 26.10.2021 acquisita al protocollo regionale AOO 145 10511 del 04.11.2021 gli elaborati integrativi;
- il Comune ha trasmesso con nota prot. n. 7982 del 29.12.2021 e con nota prot. n. 475 del 28.01.2022 gli shape file e gli elaborati grafici in formato pdf ulteriormente rettificati.

L'elenco degli elaborati definitivamente trasmessi in formato pdf/p7m costituenti l'Adeguamento del PRG di Volturino al PPTR è il seguente:

- Relazione illustrativa (nota prot. n. 4001 del 23.06.2021);
- Norme Tecniche di Attuazione (nota prot. 6865 del 26.10.2021);
- Atlante dei Beni culturali (nota prot. 6865 del 26.10.2021);

2

[www.regione.puglia.it](http://www.regione.puglia.it)

Via Gentile 52 - 70126 Bari – ITALY

e-mail: [Lcapurso@regione.puglia.it](mailto:Lcapurso@regione.puglia.it); pec: [sezione.paesaggio@pec.rupar.puglia.it](mailto:sezione.paesaggio@pec.rupar.puglia.it)



**REGIONE  
PUGLIA**

**DIPARTIMENTO AMBIENTE, PAESAGGIO E  
QUALITÀ URBANA**

**SEZIONE TUTELA E VALORIZZAZIONE DEL PAESAGGIO**

**SERVIZIO OSSERVATORIO E PIANIFICAZIONE PAESAGGISTICA**

- Tav.1 A1a) Individuazione dei territori amministrativi del territorio comunale (IGM) (nota prot. n. 4001 del 23.06.2021);
- Tav.2 A2a) Individuazione dei territori amministrativi del territorio comunale (Ortofoto) (nota prot. n. 4001 del 23.06.2021);
- Tav.3 A3a) Individuazione dei territori amministrativi del territorio comunale (CTR) (nota prot. n. 4001 del 23.06.2021);
- Tav.4 B1a) Important Birds Area (nota prot. n. 4001 del 23.06.2021);
- Tav.5 B2a) Riserve e parchi naturali (nota prot. n. 4001 del 23.06.2021);
- Tav.6 B3a) S.I.C. & Z.P.S. Aree protette (nota prot. n. 4001 del 23.06.2021);
- Tav.7 C1a) Struttura idrogeomorfologica; componenti geomorfologiche (nota prot. 6865 del 26.10.2021);
- Tav.8 C1b) Struttura idrogeomorfologica; Componenti idrologiche (nota prot. n. 4001 del 23.06.2021);
- Tav.9 C2a) Struttura eco sistemica ambientale (componenti botanico vegetazionali) (nota prot.n. 475 del 28.01.2022);
- Tav.10 C3a) Struttura antropica e storico culturale (componenti culturali e insediative), (nota prot. 6865 del 26.10.2021);
- Tav.11 C3b) Struttura antropica e storico culturale (componenti dei valori percettivi), (nota prot. n. 4001 del 23.06.2021);
- Tav.12 C4a) Ambito paesaggistico (nota prot. n. 4001 del 23.06.2021);
- Tav.13 D1a) Carta della pericolosità idraulica, geomorfologica del rischio, (nota prot. n. 4001 del 23.06.2021);
- Tav.14 E1a) Idrogeomorfologia del territorio (carta geologica), (nota prot. n. 4001 del 23.06.2021);
- Tav.15 E2a) Idrogeomorfologia del territorio (carta idrogeomorfologica), (nota prot. n. 4001 del 23.06.2021);
- Tav.16 E2b) Idrogeomorfologia del territorio (carta idrogeomorfologica DEM), (nota prot. n. 4001 del 23.06.2021);
- Tav.17 E3a) Idrogeomorfologia del territorio (carta idrografica), (nota prot. n. 4001 del 23.06.2021);
- Tav.18 E4a) Idrogeomorfologia del territorio (carta delle pendenze), (nota prot. n. 4001 del 23.06.2021);
- Tav.19 E5a) Idrogeomorfologia del territorio (carta della pericolosità geomorfologica) (nota prot. n. 4001 del 23.06.2021);
- Tav.20 E6a) Idrogeomorfologia del territorio (Carta della pericolosità sismica), (nota prot. n. 4001 del 23.06.2021);
- Tav.21 F1a) Strumento urbanistico vigente (Centro abitato), (nota prot. n. 4001 del 23.06.2021);
- Tav.22 F1b) Strumento urbanistico vigente e PPTR (Centro abitato) prot.n. 475 del 28.01.2022;





**REGIONE  
PUGLIA**

**DIPARTIMENTO AMBIENTE, PAESAGGIO E  
QUALITÀ URBANA**

**SEZIONE TUTELA E VALORIZZAZIONE DEL PAESAGGIO**

**SERVIZIO OSSERVATORIO E PIANIFICAZIONE PAESAGGISTICA**

- Tav.23 F2a) Strumento urbanistico vigente – Componenti geomorfologiche (nota prot. n. 4001 del 23.06.2021);
- Tav.24 F2b) Strumento urbanistico vigente – Componenti idrogeologiche (nota prot. n. 4001 del 23.06.2021);
- Tav.25 F2c) Strumento urbanistico vigente – Componenti botanico vegetazionali (nota prot.n. 475 del 28.01.2022);
- Tav.26 F2d) Strumento urbanistico vigente – Componenti culturali e insediative (nota prot. n. 4001 del 23.06.2021);
- Tav.27 F2e) Strumento urbanistico vigente – Componenti dei valori percettivi (nota prot. n. 4001 del 23.06.2021);
- Tav.28 G1a) Programma di Fabbricazione (nota prot. n. 4001 del 23.06.2021);
- Tav.29 G2a) Territori esclusi: Perimetrazione Z.T.O. "A" e "B" ( prot.n. 475 del 28.01.2022);
- Tav.30 G3a) Territori esclusi: Perimetrazione U.C.P. (prot.n. 475 del 28.01.2022);
- Tav.31 H1a) Progetti strategici del PPTR – Rete Ecologica Regionale (nota prot. n. 4001 del 23.06.2021);
- Tav.32 H2a) Progetti strategici del PPTR – Il Patto città campagna (nota prot. n. 4001 del 23.06.2021);
- Tav.33 H3a) Progetti strategici del PPTR – Sistema infrastrutturale della mobilità dolce (nota prot. n. 4001 del 23.06.2021);
- Tav.34 H4a) Progetti strategici del PPTR – I sistemi territoriali per la fruizione dei beni culturali e paesaggistici (nota prot. n. 4001 del 23.06.2021).

Si riporta di seguito l'elenco dei file vettoriali in formato shape file unitamente alla relativa impronta MD5, delle componenti paesaggistiche dell'Adeguamento e delle aree di cui all'art. 142 co. 2 del Dlgs 42/2004 necessari all'aggiornamento del PPTR.

NOME FILE	impronta MD5
<b>COMPONENTI GEOMORFOLOGICHE (6.1.1)</b>	
<i>UCP Geositi (prot.n. 6865 del 26.10.2021)</i>	
UCP_GEOSITI_100M_A.DBF	8f8e3dcf666fec34fd72cefdcc546d07
UCP_GEOSITI_100M_A.prj	d4166c4468b2506bb2cb0fc7fd53c811
UCP_GEOSITI_100M_A.shp	481c309377e56c736c248549c04bd8b1
UCP_GEOSITI_100M_A.shx	bf9a2299af372072c954444afe8b38ac
<i>UCP Versanti 20% (prot.n. 6865 del 26.10.2021)</i>	
UCP_VERSANTI_PENDENZA20%_A.DBF	b2a210430c0353fec1e4024c9779b218
UCP_VERSANTI_PENDENZA20%_A.prj	d4166c4468b2506bb2cb0fc7fd53c811
UCP_VERSANTI_PENDENZA20%_A.shp	f5cfe4bb90140edc41322d3d3da2e54c
UCP_VERSANTI_PENDENZA20%_A.shx	02380a92fe1ccbacadac34278d24767f9
<i>UCP Versanti 30% (prot.n. 7982 del 29.12.2021)</i>	
Ucp_versanti_pendenza30%.DBF	Ofe64221208f851cf2b2ba5fa77c0745
Ucp_versanti_pendenza30%.prj	6db75023f617b78bca6d2cce9bff5b25

4

[www.regione.puglia.it](http://www.regione.puglia.it)

Via Gentile 52 - 70126 Bari – ITALY

e-mail: [lcapurso@regione.puglia.it](mailto:lcapurso@regione.puglia.it); pec: [sezione.paesaggio@pec.rupar.puglia.it](mailto:sezione.paesaggio@pec.rupar.puglia.it)



**REGIONE  
PUGLIA**

**DIPARTIMENTO AMBIENTE, PAESAGGIO E  
QUALITÀ URBANA**  
**SEZIONE TUTELA E VALORIZZAZIONE DEL PAESAGGIO**  
**SERVIZIO OSSERVATORIO E PIANIFICAZIONE PAESAGGISTICA**

Ucp_versanti_pendenza30%.shp	263287a5b6236292dc207ca187e75851
Ucp_versanti_pendenza30%.shx	e04bf203234eb55846e5b1ad2c4879db
<b>COMPONENTI IDROLOGICHE (6.1.2)</b>	
<i><b>BP– Fiumi, torrenti, corsi d'acqua iscritti negli elenchi delle acque pubbliche (prot.n. 6865 del 26.10.2021)</b></i>	
BP_142_C_150M_A.DBF	5630f7acc3541564a4af5f0bf725b34
BP_142_C_150M_A.prj	d4166c4468b2506bb2cb0fc7fd53c811
BP_142_C_150M_A.shp	9fd628a1b5086834580a0956a9b34c32
BP_142_C_150M_A.shx	a673ab231f93272ef3b0ec6db1687e81
<i><b>UCP – Reticolo idrografico di connessione della R.E.R. (prot.n. 6865 del 26.10.2021)</b></i>	
UCP_CONNESSIONERER_100M_A.DBF	309bcfd2f1356eb00801068ab167ec5d
UCP_CONNESSIONERER_100M_A.prj	d4166c4468b2506bb2cb0fc7fd53c811
UCP_CONNESSIONERER_100M_A.shp	21066da4b5ffe759f7e593c7cc2b8460
UCP_CONNESSIONERER_100M_A.shx	748d226aee05de5d6fc126650ddbccc3
<i><b>UCP Sorgenti (prot.n. 6865 del 26.10.2021)</b></i>	
UCP_SORGENTI_25M_A.DBF	fa675030ef3508e91a408f3724af447a
UCP_SORGENTI_25M_A.prj	d4166c4468b2506bb2cb0fc7fd53c811
UCP_SORGENTI_25M_A.shp	73322e5d56e04655011f12bfd87307ad
UCP_SORGENTI_25M_A.shx	a3a6970b3e9136c0a6641359488152c1
<i><b>UCP Aree soggette a vincolo idrogeologico (prot.n. 6865 del 26.10.2021)</b></i>	
UCP_VINCOLO_IDROGEOLOGICO_A.DBF	1adb21165ada86dfb6e4cc0c46478cbd
UCP_VINCOLO_IDROGEOLOGICO_A.prj	d4166c4468b2506bb2cb0fc7fd53c811
UCP_VINCOLO_IDROGEOLOGICO_A.shp	aaed81a7af2f409beb21abc381bf8373
UCP_VINCOLO_IDROGEOLOGICO_A.shx	f920f97fa6a776b8e8745faafcc1fabf
<b>COMPONENTI BOTANICO-VEGETAZIONALI (6.2.1)</b>	
<i><b>BP - Boschi (prot.n. 475 del 28.01.2022)</b></i>	
BP_142_G_21012022_A.DBF	43f2d00c33170244dc1ae27a43bb9179
Bp_142_g_21012022_A.shp	2c8bdf92572a29fdbbf6087efbf44993
Bp_142_g_21012022_A.shx	6a6e3896234efb643fe7dfa40ddd9f6a
<i><b>UCP Aree di rispetto dei boschi (prot.n. 475 del 28.01.2022)</b></i>	
UCP_RISPETTO_BOSCHI_21012022_A.DBF	fc32ed690ca287422405639753de365e
Ucp_rispetto_boschi_21012022_A.shp	123f298c77ecd7229fec5751ff9a5446
Ucp_rispetto_boschi_21012022_A.shx	70b4512d1fab0b126eefe4d7d7707851
<i><b>UCP formazioni arbustive in evoluzione naturale (prot.n. 7982 del 29.12.2021)</b></i>	
UCP_FORMAZIONI_ARBUSTIVE.DBF	62ecd8d71fc647b7cc77c6bdac7543d
Ucp_formazioni_arbustive.prj	d4166c4468b2506bb2cb0fc7fd53c811
Ucp_formazioni_arbustive.shp	78fd77123d177e8dc3c296e468ce3a43
Ucp_formazioni_arbustive.shx	16cc535715fa657cd0751aad02e6b8a
<i><b>UCP Aree Umide (prot.n. 6865 del 26.10.2021)</b></i>	
UCP_AREE_UMIDE_A.DBF	d9181030d97f6a20efefa543792036ec
UCP_AREE_UMIDE_A.prj	d4166c4468b2506bb2cb0fc7fd53c811
UCP_AREE_UMIDE_A.shp	dc514e716298aa183b3fc0fbce58ddfb
UCP_AREE_UMIDE_A.shx	05ffaca2b19aaca77b240a44777ed4f7



**REGIONE  
PUGLIA**

**DIPARTIMENTO AMBIENTE, PAESAGGIO E  
QUALITÀ URBANA**  
**SEZIONE TUTELA E VALORIZZAZIONE DEL PAESAGGIO**  
**SERVIZIO OSSERVATORIO E PIANIFICAZIONE PAESAGGISTICA**

<b>COMPONENTI CULTURALI (6.3.1)</b>	
<b>BP Zone di interesse archeologico (prot.n. 6865 del 26.10.2021)</b>	
BP_142_M_A.DBF	f0ededd8412b444e3ac69730420ef5e5
BP_142_M_A.prj	d4166c4468b2506bb2cb0fc7fd53c811
BP_142_M_A.shp	027683d9408d5809c7bbb7f865b2c7ca
BP_142_M_A.shx	c791ea6d830a671d171c415b3f900e3d
<b>BP Zone gravate da usi civici (prot.n. 6865 del 26.10.2021)</b>	
BP_142_H_VALIDATE_A.DBF	490a7e3d993ab3f7fc2bca67b5e4713e
BP_142_H_VALIDATE_A.prj	d4166c4468b2506bb2cb0fc7fd53c811
BP_142_H_VALIDATE_A.shp	aa9bb826c995159250449e2f40d20053
BP_142_H_VALIDATE_A.shx	eb31d6a07d04c5120a0df5b00f6f085e
<b>UCP - Città consolidata (prot.n. 6865 del 26.10.2021)</b>	
UCP_CITTA_CONSOLIDATA_A.DBF	58d39e284caf033f2f7c42414cb16fef
UCP_CITTA_CONSOLIDATA_A.prj	d4166c4468b2506bb2cb0fc7fd53c811
UCP_CITTA_CONSOLIDATA_A.shp	b217e12eb3c0758715364a8541fba834
UCP_CITTA_CONSOLIDATA_A.shx	78e75ebcbb4a5b02e927bf8b1ded3ed6
<b>UCP – Testimonianze della stratificazione insediativa (prot.n. 7982 del 29.12.2021)</b>	
UCP_STRATIFICAZIONE_INSEDIATIVA_SITI_STORICO_CULTURALI.DBF	bd91cb9e2b58b390900e50e12e57a52c
Ucp_stratificazione_insediativa_siti_storico_culturali.prj	d4166c4468b2506bb2cb0fc7fd53c811
Ucp_stratificazione_insediativa_siti_storico_culturali.shp	a94faaf97309d33d9753854dc7f39b30
Ucp_stratificazione_insediativa_siti_storico_culturali.shx	e059680b4e9db07846add8f924bfbbbe
<b>UCP – Testimonianze della stratificazione insediativa-Tratturi (prot.n. 6865 del 26.10.2021)</b>	
UCP_STRATIFICAZIONE_INSEDIATIVA_RETE_TRATTURI_A.DBF	191abf4ca7e7b2138195d79d6cf5fe71
UCP_STRATIFICAZIONE_INSEDIATIVA_RETE_TRATTURI_A.prj	d4166c4468b2506bb2cb0fc7fd53c811
UCP_STRATIFICAZIONE_INSEDIATIVA_RETE_TRATTURI_A.shp	6410375c7ae4706281e479ef104cfa7d
UCP_STRATIFICAZIONE_INSEDIATIVA_RETE_TRATTURI_A.shx	c6c9954802e77be6270caaea186513a7
<b>UCP Testimonianze della stratificazione insediativa-Aree a rischio archeologico (prot.n. 6865 del 26.10.2021)</b>	
UCP_AREE_A_RISCHIO_ARCHEOLOGICO_A.DBF	7be0c98253e2173c30c07d5416968c61
UCP_AREE_A_RISCHIO_ARCHEOLOGICO_A.prj	d4166c4468b2506bb2cb0fc7fd53c811
UCP_AREE_A_RISCHIO_ARCHEOLOGICO_A.shp	48ef5fa89253c7abc3e23908c78412f4
UCP_AREE_A_RISCHIO_ARCHEOLOGICO_A.shx	05d0279d95b2765a1051c42c7e49d0a3
<b>UCP – Area di rispetto delle componenti culturali e insediative (prot.n. 6865 del 26.10.2021)</b>	
UCP_AREA_RISPETTO_SITI_STORICO_CULTURALI_A.DBF	657744ac39c6b003c9961b88f7efc303
UCP_AREA_RISPETTO_SITI_STORICO_CULTURALI	d4166c4468b2506bb2cb0fc7fd53c811

6

[www.regione.puglia.it](http://www.regione.puglia.it)

Via Gentile 52 - 70126 Bari – ITALY

e-mail: [lcapurso@regione.puglia.it](mailto:lcapurso@regione.puglia.it); pec: [sezione.paesaggio@pec.rupar.puglia.it](mailto:sezione.paesaggio@pec.rupar.puglia.it)



**REGIONE  
PUGLIA**

**DIPARTIMENTO AMBIENTE, PAESAGGIO E  
QUALITÀ URBANA**

**SEZIONE TUTELA E VALORIZZAZIONE DEL PAESAGGIO**

**SERVIZIO OSSERVATORIO E PIANIFICAZIONE PAESAGGISTICA**

_A.prj	
UCP_AREA_RISPETTO_SITI_STORICO_CULTURALI_A.shp	a683223f6fa44684a94232efb0153493
UCP_AREA_RISPETTO_SITI_STORICO_CULTURALI_A.shx	38c093cd5706fc2d02b39b7a6227f9f7
<b>UCP – Area di rispetto delle componenti culturali e insediative – tratturi (prot.n. 6865 del 26.10.2021)</b>	
UCP_AREA_RISPETTO_RETE_TRATTURI_A.DBF	cd611f4a0b31fdd78e38af5b7d5af900
UCP_AREA_RISPETTO_RETE_TRATTURI_A.prj	d4166c4468b2506bb2cb0fc7fd53c811
UCP_AREA_RISPETTO_RETE_TRATTURI_A.shp	e7ea6ae4b977c7765aa0aed46a4d6e5
UCP_AREA_RISPETTO_RETE_TRATTURI_A.shx	56e0aca0a7ad37170c2b6dfa68540668
<b>COMPONENTI DEI VALORI PERCETTIVI (6.3.2)</b>	
<b>UCP – Strade panoramiche e Strade a valenza paesaggistica (prot.n. 6865 del 26.10.2021)</b>	
UCP_STRADE_VALENZA_PAESAGGISTICA_L.DBF	b5e66d76b91c2c5c117aaa605683003b
UCP_STRADE_VALENZA_PAESAGGISTICA_L.prj	d4166c4468b2506bb2cb0fc7fd53c811
UCP_STRADE_VALENZA_PAESAGGISTICA_L.shp	354efe2b222298f1c6be24e6a6a3496
UCP_STRADE_VALENZA_PAESAGGISTICA_L.shx	da2e18485b0fef7b86c1f8c88e79913
UCP_STRADE_PANORAMICHE_L.DBF	6d2a0b5830919e5a4ae1aca58cfe90a4
UCP_STRADE_PANORAMICHE_L.prj	d4166c4468b2506bb2cb0fc7fd53c811
UCP_STRADE_PANORAMICHE_L.shp	1366ecceff857afab1cdc787c16097120
UCP_STRADE_PANORAMICHE_L.shx	90c1c848bfc4a1b14d04c1d5ba44d4f6
UCP_STRADE_BUFFER50M_A.DBF	5db78695d8eb1f0f6f2ac0455691b1e3
UCP_STRADE_BUFFER50M_A.prj	d4166c4468b2506bb2cb0fc7fd53c811
UCP_STRADE_BUFFER50M_A.shp	cd2481dc89c837bbc8c1b0b86931798a
UCP_STRADE_BUFFER50M_A.shx	342c04e3ee6c5a446e0c6f3b3ceb9784
UCP_STRADE_BUFFER50M_L.DBF	099e4ec449ae53e9668f3d96f7e5ad14
UCP_STRADE_BUFFER50M_L.prj	d4166c4468b2506bb2cb0fc7fd53c811
UCP_STRADE_BUFFER50M_L.shp	2e14a8f30ad8e573f1ee7d5c2864e4d7
UCP_STRADE_BUFFER50M_L.shx	d74953861bad6fa4a0a5c49c88a46409
<b>UCP – Luoghi panoramici (prot.n. 6865 del 26.10.2021)</b>	
UCP_LUOGHI_PANORAMICI_A.DBF	9480c3424d729693b6eefaf74df00eb8
UCP_LUOGHI_PANORAMICI_A.prj	d4166c4468b2506bb2cb0fc7fd53c811
UCP_LUOGHI_PANORAMICI_A.shp	30488735ac185d17c1079d68596c3859
UCP_LUOGHI_PANORAMICI_A.shx	b7d2d7092f8ad7753247b2c3f02ffac6
<b>UCP – Coni visuali (prot.n. 6865 del 26.10.2021)</b>	
UCP_CONI_VISUALI_A.DBF	b53b9dc3d97158ac8eedefa1cd50151d
UCP_CONI_VISUALI_A.prj	d4166c4468b2506bb2cb0fc7fd53c811
UCP_CONI_VISUALI_A.shp	f14ee7f4e8e25228810ffae35dcc0b3
UCP_CONI_VISUALI_A.shx	995ca22f3be921de763fd048b7a79373
<b>Arete di cui all'art. 142 co. 2 del Dlgs 42/2004 (prot.n. 6865 del 26.10.2021)</b>	



**REGIONE  
PUGLIA**

**DIPARTIMENTO AMBIENTE, PAESAGGIO E  
QUALITÀ URBANA**

**SEZIONE TUTELA E VALORIZZAZIONE DEL PAESAGGIO**

**SERVIZIO OSSERVATORIO E PIANIFICAZIONE PAESAGGISTICA**

ART_142_CO2_AREE_ESCLUSE_A.DBF	d2977c6d38e3393958c14e4ffa36a35e
ART_142_CO2_AREE_ESCLUSE_A.prj	6db75023f617b78bca6d2cce9bff5b25
ART_142_CO2_AREE_ESCLUSE_A.shp	09b7584a07b91d56b1110d4a29b45f28
ART_142_CO2_AREE_ESCLUSE_A.shx	fcc2c9a0e1ac24295010d0cbd129693e

Tutti i predetti shape file sono georeferenziati nel sistema di riferimento WGS84 - UTM33N.

**1. VALUTAZIONE DELLA COMPATIBILITA' PAESAGGISTICA DELL'ADEGUAMENTO AL PIANO PAESAGGISTICO TERRITORIALE REGIONALE (PPTR) E ASPETTI RELATIVI ALL'AGGIORNAMENTO DEL PPTR AI SENSI DELL'ART. 2 DELLA LR N. 20/2009.**

Tutto ciò premesso, preso atto delle determinazioni della Conferenza di Servizi e sulla base degli elaborati dell'Adeguamento trasmessi, si analizzano di seguito gli aspetti relativi alla compatibilità paesaggistica al PPTR e al conseguente aggiornamento del PPTR ai sensi dell'art. 2 della LR 20/2009.

**1.1. Aree di cui all'art. 142 co. 2 del Dlgs 42/2004 e all'art. 38 co.5 delle NTA del PPTR.**

Dalla consultazione degli elaborati dell'Adeguamento al PPTR si evince che il Comune ha provveduto alla perimetrazione delle aree di cui al comma 2 dell'art. 142 del Dlgs 42/2004 come previsto dal comma 5 dell'art. 38 delle NTA del PPTR il quale stabilisce che *"in sede di adeguamento ai sensi dell'art. 97 e comunque entro due anni dall'entrata in vigore del PPTR, i comuni, d'intesa con il Ministero e la Regione, precisano la delimitazione e rappresentazione in scala idonea delle aree di cui al comma 2 dell'articolo 142 del Codice"*.

**Si condivide.**

**1.2. Compatibilità rispetto al quadro degli Obiettivi generali e specifici di cui al Titolo IV delle NTA del PPTR**

Il PPTR individua all'art. 27 delle NTA i seguenti *"obiettivi generali"*:

- 1) Garantire l'equilibrio idrogeomorfológico dei bacini idrografici;
- 2) Migliorare la qualità ambientale del territorio;
- 3) Valorizzare i paesaggi e le figure territoriali di lunga durata;
- 4) Riquilibrare e valorizzare i paesaggi rurali storici;
- 5) Valorizzare il patrimonio identitario culturale-insediativo;
- 6) Riquilibrare i paesaggi degradati delle urbanizzazioni contemporanee;
- 7) Valorizzare la struttura estetico-percettiva dei paesaggi della Puglia;
- 8) Favorire la fruizione lenta dei paesaggi;
- 9) Valorizzare e riquilibrare i paesaggi costieri della Puglia;
- 10) Garantire la qualità territoriale e paesaggistica nello sviluppo delle energie rinnovabili;
- 11) Garantire la qualità territoriale e paesaggistica nella riquilibratura, riuso e nuova realizzazione delle attività produttive e delle infrastrutture;





**REGIONE  
PUGLIA**

**DIPARTIMENTO AMBIENTE, PAESAGGIO E  
QUALITÀ URBANA**

**SEZIONE TUTELA E VALORIZZAZIONE DEL PAESAGGIO**

**SERVIZIO OSSERVATORIO E PIANIFICAZIONE PAESAGGISTICA**

12) Garantire la qualità edilizia, urbana e territoriale negli insediamenti residenziali urbani e rurali.

I suddetti "obiettivi generali" sono articolati in "obiettivi specifici", elaborati alla scala regionale (art. 28 delle NTA).

In particolare, ai sensi del comma 4 dell'art. 28 "Gli interventi e le attività oggetto di programmi o piani, generali o di settore, finalizzati a recepire e attuare il PPTR, devono essere coerenti con il quadro degli obiettivi generali e specifici di cui all'Elaborato 4.1 nonché degli obiettivi di qualità paesaggistica e territoriale di cui all'Elaborato 5 – Sezione C2".

Gli obiettivi generali e specifici del PPTR sono richiamati negli artt. 36 e 37 delle NTA dell'Adeguamento.

**Si condivide.**

**1.3 Compatibilità rispetto alla normativa d'uso e agli obiettivi di qualità di cui alla sezione C2 della scheda d'ambito di riferimento.**

Il territorio comunale di Volturino ricade in parte nell'Ambito di paesaggio n.3 del PPTR "Tavoliere", in parte nell'Ambito n. 2 "Monti Dauni".

Il PPTR stabilisce all'art. 37.4 delle NTA che: "Il perseguimento degli obiettivi di qualità è assicurato dalla normativa d'uso costituita da indirizzi e direttive specificamente individuati nella Sezione C2) delle schede degli ambiti paesaggistici, nonché dalle disposizioni normative contenute nel Titolo VI riguardante i beni paesaggistici e gli ulteriori contesti ricadenti negli ambiti di riferimento".

L'Adeguamento richiama all'art. 37 bis Individuazione degli obiettivi di qualità e delle normative d'uso delle NTA del PRG, gli obiettivi di qualità paesaggistica di cui alla sezione C2 delle schede d'ambito del PPTR. Nella Relazione, inoltre è riportato un puntuale riferimento all'art. 37bis delle NTA con un'integrazione degli obiettivi rispetto alla Sezione C2 delle schede d'ambito del PPTR riferita sia all'Ambito 2 (Monti Dauni) che all'Ambito 3 (Tavoliere) del PPTR.

**Si condivide.**

**1.4 Compatibilità rispetto agli indirizzi, le direttive, le prescrizioni, le misure di salvaguardia e utilizzazione e le linee guida di cui all'art. 6 delle NTA del PPTR.**

**STRUTTURA IDROGEOMORFOLOGICA**

L'Adeguamento del PRG di Volturino al PPTR individua le seguenti componenti geo-idromorfologiche (Beni Paesaggistici BP e Ulteriori Contesti Paesaggistici UCP), di seguito riportate con l'indicazione degli articoli delle NTA che ne disciplinano la tutela e dei corrispondenti articoli delle NTA del PPTR.

<i>Componenti idrologiche</i>	<i>NTA ADEGUAMENTO</i>	<i>NTA PPTR</i>
-------------------------------	------------------------	-----------------



**REGIONE  
PUGLIA**

**DIPARTIMENTO AMBIENTE, PAESAGGIO E  
QUALITÀ URBANA**

**SEZIONE TUTELA E VALORIZZAZIONE DEL PAESAGGIO**

**SERVIZIO OSSERVATORIO E PIANIFICAZIONE PAESAGGISTICA**

<i>Fiumi, torrenti e corsi d'acqua iscritti negli elenchi delle acque pubbliche</i>	<b>Artt. 43, 44, 45</b>	<b>Artt. 43, 44, 46</b>
<i>Reticolo idrografico di connessione della RER</i>	<b>Artt. 43, 44 e 46</b>	<b>Artt. 43, 44, 47</b>
<i>Sorgenti</i>	<b>Artt. 43, 44 e 46bis</b>	<b>Artt. 43, 44, 48</b>
<i>Aree soggette a vincolo idrogeologico</i>	<b>Artt. 43, 44</b>	<b>Artt. 43, 44</b>

<b>Componenti geomorfologiche</b>	<b>NTA ADEGUAMENTO</b>	<b>NTA PPTR</b>
<i>Versanti</i>	<b>Artt. 49, 50, 51</b>	<b>Artt.51, 52, 53</b>
<i>Geositi</i>	<b>Artt. 49, 50, 51bis</b>	<b>Artt.51, 52, 56</b>

Né il PPTR né l'Adeguamento individuano:

- tra le Componenti Idrologiche i BP "Territori costieri", "Territori contermini ai laghi",
- tra le Componenti geomorfologiche gli UCP "Lame e Gravine", "Doline", "Grotte", "Inghiottitoi", "Cordoni dunari".

Componenti idrologiche. Beni paesaggistici

**Fiumi, torrenti, corsi d'acqua iscritti negli elenchi delle acque pubbliche**

Il territorio di Volturino è interessato dai seguenti corsi d'acqua iscritti negli elenchi delle acque pubbliche: torrente Marano, torrente Alvano, fiumara Radicosa di Volturino, canale S. Lucia, canale Giardino, canale del Parcovecchio, canale Acquamorta, fiumara di Volturino, fiumara di Motta Montecorvino, valle dei Zingari, canale don Ciccio, torrente Capacchione e Vallone Calegno.

L'Adeguamento conferma l'individuazione dei suddetti corsi d'acqua sottoponendoli alla disciplina di tutela di cui agli artt. 43, 44, 45 analoga a quella prevista dagli artt. 43, 44 e 46 delle NTA del PPTR.

**Si ritiene conforme al PPTR la configurazione cartografica e compatibile la disciplina di tutela di detta componente.**

Componenti idrologiche. Ulteriori contesti paesaggistici

**Reticolo idrografico di connessione della Rete Ecologica Regionale (RER)**

Per quanto riguarda gli UCP *Reticolo idrografico di connessione della RER* l'Adeguamento conferma le previsioni del PPTR individuando il tratto terminale di una diramazione del torrente Marano.

Come condiviso in Conferenza di Servizi l'Adeguamento, ha precisato rispetto al PPTR, il perimetro del suddetto reticolo idrografico di connessione della RER interrompendone il segno grafico laddove si sovrappone al corso d'acqua pubblica denominato torrente Marano.



**REGIONE  
PUGLIA**

**DIPARTIMENTO AMBIENTE, PAESAGGIO E  
QUALITÀ URBANA**

**SEZIONE TUTELA E VALORIZZAZIONE DEL PAESAGGIO**

**SERVIZIO OSSERVATORIO E PIANIFICAZIONE PAESAGGISTICA**

La suddetta componente è sottoposta dall'Adeguamento alla disciplina di tutela di cui agli artt. 43, 44 e 46 delle NTA analoga a quella prevista dagli artt. 43, 44 e 47 delle NTA del PPTR.

***Si ritiene conforme al PPTR la configurazione cartografica e compatibile la disciplina di tutela di detta componente.***

***Avendo la Conferenza preso atto e condiviso quanto riportato nell'Adeguamento, si ritiene necessario aggiornare gli elaborati del PPTR per la suddetta componente come previsto dall'art. 3 dell'Accordo di Copianificazione siglato in data 16/11/2015 tra Regione Puglia e MIBACT e dal comma 8 dell'art 2 della LR. 20/2009.***

#### **Sorgenti**

Il PPTR riporta nel territorio di Volturino una sorgente localizzata in prossimità della confluenza tra il canale Santa Lucia e la Fiumara Radicosa di Volturino e confermata dall'Adeguamento.

La suddetta componente è sottoposta dall'Adeguamento alla disciplina di tutela di cui agli artt. 43, 44 e 46bis delle NTA analoga a quella prevista dagli artt. 43, 44, 48 delle NTA del PPTR.

***Si ritiene conforme al PPTR la configurazione cartografica e compatibile la disciplina di tutela di detta componente.***

#### **Aree soggette a vincolo idrogeologico**

Il territorio di Volturino è interessato da estese aree soggette a vincolo idrogeologico tutte confermate dall'Adeguamento il quale sottopone le suddette componenti alla disciplina di cui agli artt. 43 e 44 analoga a quella prevista dagli artt. 43 e 44 delle NTA del PPTR.

***Si ritiene conforme al PPTR la configurazione cartografica e compatibile la disciplina di tutela di detta componente.***

#### Componenti geomorfologiche. Ulteriori Contesti Paesaggistici

##### **Versanti**

Per quanto riguarda gli *UCP Versanti*, come condiviso in Conferenza di Servizi e come previsto dall'art.50 co.1 delle NTA del PPTR, l'Adeguamento ha differenziato il territorio comunale in due ambiti, individuando come *UCP Versanti* i pendii con pendenza superiore al 20% nelle aree ricadenti nell'Ambito di paesaggio del "Tavoliere" ed i pendii con una pendenza superiore al 30% per le aree ricadenti nell'Ambito di paesaggio "Monti Dauni". Inoltre l'Adeguamento ha perimetrato i versanti con una configurazione aderente allo stato dei luoghi, eliminando possibili perimetrazioni geometriche derivanti da elaborazioni informatiche ed ha perimetrato i versanti prossimi al centro urbano sulla base di una più puntuale ricognizione dello stato dei luoghi.

Le suddette componenti sono sottoposte alla disciplina di tutela di cui agli artt. 49, 50, 51 delle NTA analoga a quella prevista dagli artt. 51, 52, 53 delle NTA del PPTR.



**REGIONE  
PUGLIA**

**DIPARTIMENTO AMBIENTE, PAESAGGIO E  
QUALITÀ URBANA**

**SEZIONE TUTELA E VALORIZZAZIONE DEL PAESAGGIO**

**SERVIZIO OSSERVATORIO E PIANIFICAZIONE PAESAGGISTICA**

*Si ritiene conforme al PPTR la configurazione cartografica e compatibile la disciplina di tutela di dette componenti.*

*Avendo la Conferenza preso atto e condiviso quanto riportato nell'Adeguamento, si ritiene necessario aggiornare gli elaborati del PPTR per le suddette componenti come previsto dall'art. 3 dell'Accordo di Copianificazione siglato in data 16/11/2015 tra Regione Puglia e MIBACT e dal comma 8 dell'art 2 della LR. 20/2009.*

#### **Geositi**

Con riferimento al suddetto ulteriore contesto paesaggistico si rappresenta che, in analogia al PPTR, l'Adeguamento ha censito tre componenti corrispondenti a delle aree a versante interessate da fenomeni di erosione quali i cosiddetti calanchi.

Le suddette componenti sono sottoposte dall'Adeguamento alla disciplina di tutela di cui agli artt. 49, 50, 51bis delle NTA analoga a quella prevista dagli artt. 51, 52, 56 delle NTA del PPTR.

*Si ritiene conforme al PPTR la configurazione cartografica e compatibile la disciplina di tutela di detta componente.*

#### **STRUTTURA ECOSISTEMICA E AMBIENTALE**

L'Adeguamento individua le seguenti componenti della struttura ecosistemica e ambientale (Beni Paesaggistici BP e Ulteriori Contesti Paesaggistici UCP), di seguito riportate con l'indicazione degli articoli delle NTA che ne disciplinano la tutela e dei corrispondenti articoli delle NTA del PPTR.

<i>Componenti botanico vegetazionali</i>	<i>NTA Adeguamento</i>	<i>NTA PPTR</i>
Boschi	<b>Artt. 54, 55, 57</b>	<b>Artt. 60, 61, 62</b>
Formazioni arbustive in evoluzione naturale	<b>Artt. 54, 55, 56</b>	<b>Artt. 60, 61, 66</b>
Area di rispetto dei boschi	<b>Artt. 54, 55, 58</b>	<b>Artt. 60, 61, 63</b>
Aree umide	<b>Artt. 54, 55, 59bis</b>	<b>Artt. 60, 61, 65</b>

Né il PPTR né l'Adeguamento individuano:

- tra le Componenti botanico vegetazionali i BP "Zone umide Ramsar";
- tra le Componenti delle aree protette e dei siti naturalistici i BP "Parchi e riserve" e gli UCP "Siti di rilevanza naturalistica", "Aree di rispetto dei parchi e delle riserve naturali".

#### Componenti botanico vegetazionali. Beni Paesaggistici

##### **Boschi**



**REGIONE  
PUGLIA**

**DIPARTIMENTO AMBIENTE, PAESAGGIO E  
QUALITÀ URBANA**

**SEZIONE TUTELA E VALORIZZAZIONE DEL PAESAGGIO**

**SERVIZIO OSSERVATORIO E PIANIFICAZIONE PAESAGGISTICA**

Il PPTR censisce nel territorio di Volturino numerose aree boschive tutte confermate dall'Adeguamento.

Inoltre come condiviso in Conferenza l'Adeguamento aggiorna il PPTR censendo un'ulteriore area boschiva limitrofa al centro urbano consolidato e le aree boscate percorse da incendi.

L'Adeguamento sottopone i boschi alla disciplina di tutela di cui agli artt. 54, 55 e 57 analoga a quella prevista dagli artt. 60, 61 e 62 delle NTA del PPTR.

***Si ritiene conforme al PPTR la configurazione cartografica e compatibile la disciplina di tutela di detta componente.***

***Avendo la Conferenza preso atto e condiviso quanto riportato nell'Adeguamento, si ritiene necessario aggiornare gli elaborati del PPTR per la suddetta componente come previsto dall'art. 3 dell'Accordo di Copianificazione siglato in data 16/11/2015 tra Regione Puglia e MIBACT e dal comma 8 dell'art 2 della LR. 20/2009.***

Componenti botanico vegetazionali. Ulteriori contesti paesaggistici

#### **Aree di rispetto dei boschi**

Ad esito dell'aggiornamento condiviso in Conferenza di Servizi relativamente all'individuazione di un nuovo BP bosco e delle aree boscate percorse da incendi, l'Adeguamento individua le aree di rispetto del suddetto bene paesaggistico dimensionandole coerentemente con quanto stabilito dall'art. 59 co.4 delle NTA del PPTR. L'Adeguamento, inoltre, aggiorna il PPTR riconfigurando le aree di rispetto prossime all'edificato in base ad una maggiore conoscenza dello stato dei luoghi ed in funzione della natura e significatività del rapporto esistente tra il bene e il suo intorno.

Le suddette componenti sono sottoposte alla disciplina di tutela di cui gli artt. 54, 55, 58 analoga a quello prevista dagli artt. 60, 61 e 63 delle NTA del PPTR.

***Si ritiene conforme al PPTR la configurazione cartografica e compatibile la disciplina di tutela di detta componente.***

***Avendo la Conferenza preso atto e condiviso quanto riportato nella Variante di Adeguamento, si ritiene necessario aggiornare gli elaborati del PPTR per la suddetta componente come previsto dall'art. 3 dell'Accordo di Copianificazione siglato in data 16/11/2015 tra Regione Puglia e MIBACT e dal comma 8 dell'art 2 della LR. 20/2009.***

#### **Formazioni arbustive in evoluzione naturale e prati e pascoli naturali**

Il PPTR censisce nel territorio di Volturino diverse aree interessate da formazioni arbustive in evoluzione naturale tutte confermate dall'Adeguamento ad eccezione di un'area prossima al centro urbano già gravata dall'UCP area di rispetto del bosco. Nel merito si evidenzia che detto UCP non riportato negli elaborati dell'Adeguamento come adottato è comunque tutelato dalla presenza dell'area di rispetto del bosco e quindi la mancata individuazione non determina una riduzione delle tutele per detta area.

Le suddette componenti sono sottoposte alla disciplina di tutela di cui agli artt. 54, 55, 56 analoga a quella prevista dagli artt. 60, 61, 66 delle NTA del PPTR.





**REGIONE  
PUGLIA**

**DIPARTIMENTO AMBIENTE, PAESAGGIO E  
QUALITÀ URBANA**

**SEZIONE TUTELA E VALORIZZAZIONE DEL PAESAGGIO**

**SERVIZIO OSSERVATORIO E PIANIFICAZIONE PAESAGGISTICA**

Il PPTR individua un'area a pascolo di ridotte dimensioni a confine con il comune di Motta Montecorvino non confermata dall'Adeguamento.

A seguito di approfondimenti svolti in sede di Conferenza si è riscontrato che la suddetta area ha un'estensione minore di un ettaro e dunque non rientra nella definizione di prati e pascoli naturali di cui all'art. 59 co. 2 delle NTA del PPTR, ma come condiviso in Conferenza, per le sue caratteristiche botanico vegetazionali, la stessa è stata classificata dall'Adeguamento come *UCP Formazione arbustiva in evoluzione naturale*.

***Si ritiene conforme al PPTR la configurazione cartografica e compatibile la disciplina di tutela di dette componenti.***

***Avendo la Conferenza preso atto e condiviso quanto riportato nella Variante di Adeguamento, si ritiene necessario aggiornare gli elaborati del PPTR per le suddette componenti come previsto dall'art. 3 dell'Accordo di Copianificazione siglato in data 16/11/2015 tra Regione Puglia e MIBACT e dal comma 8 dell'art 2 della LR. 20/2009.***

#### **Aree umide**

Il PPTR censisce nel territorio di Volturino una zona umida localizzata a confine con il territorio comunale di Alberona, confermata dall'Adeguamento che la sottopone alla disciplina di tutela di cui agli artt. 54, 55, 59bis analoga a quella prevista dagli artt. 60, 61, 65 delle NTA del PPTR.

***Si ritiene conforme al PPTR la configurazione cartografica e compatibile la disciplina di tutela di dette componenti.***

#### **STRUTTURA ANTROPICA E STORICO CULTURALE**

L'Adeguamento individua le seguenti componenti della struttura antropica e storico culturale (Beni paesaggistici BP, Ulteriori Contesti Paesaggistici UCP), di seguito riportate con l'indicazione, degli articoli delle NTA che ne disciplinano la tutela e dei corrispondenti articoli delle NTA del PPTR.

<b>Componenti culturali e insediative</b>	<b>NTA Adeguamento</b>	<b>NTA PPTR</b>
Zone di interesse archeologico	<b>Artt. 66, 67, 68</b>	<b>Artt. 77, 78, 80</b>
Zone gravate da usi civici	<b>Artt. 66, 67</b>	<b>Artt. 77, 78</b>
Città consolidata	<b>Artt. 66, 67</b>	<b>Artt. 77, 78</b>
Testimonianza della stratificazione insediativa. siti storico culturali	<b>Artt. 66, 67, 69</b>	<b>Artt. 77, 78 e 81</b>
Testimonianza della stratificazione insediativa. tratturi	<b>Artt. 66, 67, 69</b>	<b>Artt. 77, 78 e 81</b>
Testimonianza della stratificazione insediativa. Aree a rischio archeologico	<b>Artt. 66, 67, 69</b>	<b>Artt. 77, 78 e 81</b>
Area di rispetto delle componenti culturali e insediative	<b>Artt. 66, 67, 70</b>	<b>Artt. 77, 78 e 82</b>
Area di rispetto delle componenti	<b>Artt. 66, 67, 70</b>	<b>Artt. 77, 78 e 82</b>

14

[www.regione.puglia.it](http://www.regione.puglia.it)

Via Gentile 52 - 70126 Bari – ITALY

e-mail: [Lcapurso@regione.puglia.it](mailto:Lcapurso@regione.puglia.it); pec: [sezione.paesaggio@pec.rupar.puglia.it](mailto:sezione.paesaggio@pec.rupar.puglia.it)



**REGIONE  
PUGLIA**

**DIPARTIMENTO AMBIENTE, PAESAGGIO E  
QUALITÀ URBANA**

**SEZIONE TUTELA E VALORIZZAZIONE DEL PAESAGGIO**

**SERVIZIO OSSERVATORIO E PIANIFICAZIONE PAESAGGISTICA**

culturali e insediative- tratturi		
<b>Componenti dei valori percettivi PRG/S</b>	<b>NTA PRG/S</b>	<b>NTA PPTR</b>
Strade a valenza paesaggistica, strade panoramiche	<b>Artt. 74, 75, 76</b>	<b>Artt. 86, 87, 88</b>
Luoghi panoramici	<b>Artt. 74, 75, 76</b>	<b>Artt. 86, 87, 88</b>
Coni visuali	<b>Artt. 74, 75, 76</b>	<b>Artt. 86, 87, 88</b>

Né il PPTR né la Variante di Adeguamento individuano:

- tra le Componenti culturali e insediative, i BP "Immobili ed aree di notevole interesse pubblico" e gli UCP "Paesaggi rurali".

Componenti culturali e insediative. Beni Paesaggistici

**Zone di interesse archeologico**

Il PPTR censisce nel territorio di Volturino una *Zona di interesse archeologico* denominata Località Montecorvino localizzata a Nord del territorio comunale e confermata dall'Adeguamento.

Il suddetto bene paesaggistico è sottoposto alla disciplina di tutela degli artt. 66, 67, 68 delle NTA analoga a quella prevista dagli artt. 77, 78, 80 delle NTA del PPTR.

**Si ritiene conforme al PPTR la configurazione cartografica e compatibile la disciplina di tutela di detta componente.**

**Zone gravate da usi civici**

Il territorio di Volturino è interessato da diverse aree gravate da usi civici censite dal PPTR e validate dal competente ufficio regionale Servizio Osservatorio Abusivismo e Usi Civici.

L'Adeguamento conferma il censimento di tali beni sottoponendoli alla disciplina di tutela di cui agli artt. 66, 67 analoga a quella prevista dagli artt. 77 e 78 delle NTA del PPTR.

**Si ritiene conforme al PPTR la configurazione cartografica e compatibile la disciplina di tutela di detta componente.**

Componenti culturali e insediative. Ulteriori contesti paesaggistici

**Città consolidata**

Con riferimento al suddetto ulteriore contesto paesaggistico si rappresenta che il PPTR individua la *Città Consolidata* consistente nella parte del centro urbano di Volturino "che va dal nucleo di fondazione fino alle urbanizzazioni compatte realizzate nella prima metà del novecento" e soggetto agli indirizzi di cui all'art. 77 e alle direttive di cui all'art. 78 delle NTA. L'Adeguamento ha precisato rispetto al PPTR il perimetro della città consolidata sulla base di una più puntuale ricognizione dello stato dei luoghi.

La suddetta componente è sottoposta alla disciplina di tutela di cui agli artt. 66 e 67 delle NTA dell'Adeguamento.

**Si ritiene conforme al PPTR la configurazione cartografica e compatibile la disciplina di tutela di detta componente.**



**REGIONE  
PUGLIA**

**DIPARTIMENTO AMBIENTE, PAESAGGIO E  
QUALITÀ URBANA**

**SEZIONE TUTELA E VALORIZZAZIONE DEL PAESAGGIO**

**SERVIZIO OSSERVATORIO E PIANIFICAZIONE PAESAGGISTICA**

*Avendo la Conferenza preso atto e condiviso quanto riportato nella Variante di Adeguamento, si ritiene necessario aggiornare gli elaborati del PPTR per la suddetta componente come previsto dall'art. 3 dell'Accordo di Copianificazione siglato in data 16/11/2015 tra Regione Puglia e MIBACT e dal comma 8 dell'art 2 della LR. 20/2009.*

#### **Testimonianze della stratificazione insediativa**

Il territorio di Volturino è attraversato dal *Regio Tratturo Lucera Castel di Sangro* individuato dall'Adeguamento.

Il PPTR, inoltre, individua numerosi UCP *Testimonianze della stratificazione insediativa* tutti confermati dall'Adeguamento, il quale censisce un'ulteriore componente denominata chiesa Madonna della Serritella e numerose aree a rischio archeologico rivenienti da uno studio e da approfondimenti svolti durante la Conferenza di Servizi.

*Si ritiene conforme al PPTR la configurazione cartografica e compatibile la disciplina di tutela di dette componenti.*

*Avendo la Conferenza preso atto e condiviso quanto riportato nell'Adeguamento, si ritiene necessario aggiornare gli elaborati del PPTR per le suddette componenti come previsto dall'art. 3 dell'Accordo di Copianificazione siglato in data 16/11/2015 tra Regione Puglia e MIBACT e dal comma 8 dell'art 2 della LR. 20/2009.*

#### **Aree di rispetto delle componenti culturali e insediative**

L'Adeguamento individua le aree di rispetto delle testimonianze della stratificazione insediativa, dimensionandole della profondità di 100 m e sottoponendole al disciplina di tutela di cui agli artt. 66, 67, 70 delle NTA analoga a quella prevista dagli artt. 77, 78 e 82 delle NTA del PPTR.

*Si ritiene conforme al PPTR la configurazione cartografica e compatibile la disciplina di tutela di dette componenti.*

*Avendo la Conferenza preso atto e condiviso quanto riportato nella Variante di Adeguamento, si ritiene necessario aggiornare gli elaborati del PPTR per le suddette componenti come previsto dall'art. 3 dell'Accordo di Copianificazione siglato in data 16/11/2015 tra Regione Puglia e MIBACT e dal comma 8 dell'art 2 della LR. 20/2009.*

#### Componenti valori percettivi. Ulteriori contesti paesaggistici

##### **Strade a valenza paesaggistica**

Il PPTR individua nel territorio di Volturino la strada panoramica SS 17 e le strade a valenza paesaggistica SP 134 e SP 135 confermate dall'Adeguamento che prevede anche una fascia di tutela di 50 mt per lato a partire dal ciglio stradale. Inoltre l'Adeguamento individua una nuova strada paesaggistica che dai margini del centro urbano conduce al Santuario della Serritella, un luogo panoramico lungo i bordi del centro abitato, la porzione del cono visuale individuato dal PPTR nel territorio di Lucera e un nuovo cono visuale in corrispondenza del sito archeologico di Montecorvino (Fascia "A"-alta visibilità R=3km e fascia "B"-media visibilità R=5 Km)



**REGIONE  
PUGLIA**

**DIPARTIMENTO AMBIENTE, PAESAGGIO E  
QUALITÀ URBANA**

**SEZIONE TUTELA E VALORIZZAZIONE DEL PAESAGGIO**

**SERVIZIO OSSERVATORIO E PIANIFICAZIONE PAESAGGISTICA**

Le suddette componenti sono sottoposte alla disciplina di tutela di cui agli artt. 74, 75, 76 delle NTA che aggiorna la disciplina del PPTR per le componenti dei valori percettivi.

***Si ritiene condivisibile la configurazione cartografica proposta e si ritiene compatibile la disciplina di tutela di dette componenti.***

***Avendo la Conferenza preso atto e condiviso quanto riportato nell'Adeguamento, si ritiene necessario aggiornare gli elaborati del PPTR per le suddette componenti come previsto dall'art. 3 dell'Accordo di Copianificazione siglato in data 16/11/2015 tra Regione Puglia e MIBACT e dal comma 8 dell'art. 2 della LR. 20/2009. La Regione, inoltre, si riserva di aggiornare l'elaborato 4.4.1 del PPTR (Linee guida sulla progettazione e localizzazione di impianti di energie rinnovabili-parte seconda) inserendo il nuovo cono visuale di Montecorvino. Per quanto riguarda la porzione del cono visuale ricadente nei comuni di Motta Montecorvino e Pietramontecorvino si rinvia ad altro procedimento da attivare d'ufficio ai sensi dell'art. 104 co. 2 delle NTA del PPTR.***

#### **1.5 Conformità rispetto ai Progetti Territoriali per il paesaggio regionale di cui al Titolo IV delle NTA del PPTR**

Il PPTR individua all'art. 29 delle NTA n. 5 progetti di rilevanza strategica per il paesaggio regionale finalizzati in particolare a elevarne la qualità e fruibilità interessando tutti gli ambiti paesaggistici come definiti all'art. 7 comma 4 e individuati all'art. 36. In particolare, ai sensi del comma 3 art. 29 "Dovrà essere garantita l'integrazione dei suddetti progetti nella pianificazione e programmazione regionale, intermedia e locale di carattere generale e settoriale".

I progetti territoriali sono così denominati:

- a) La Rete Ecologica regionale;
- b) Il Patto città-campagna;
- c) Il sistema infrastrutturale per la mobilità dolce;
- d) La valorizzazione integrata dei paesaggi costieri;
- e) I sistemi territoriali per la fruizione dei beni culturali e paesaggistici.

L'Adeguamento richiama i suddetti progetti territoriali sia nelle NTA all'art. 37 ter che nella Relazione al Cap. 3b ("L'acquisizione negli elaborati di PRG dei contenuti relativi ai progetti territoriali per il paesaggio").

Negli elaborati grafici (tavv 31 Ha1a, 32 H2A, 33 H3a, 34 H4a) sono stati sviluppati i seguenti Progetti Territoriali: La Rete Ecologica regionale, Il Patto città-campagna; Il sistema infrastrutturale per la mobilità dolce; I sistemi territoriali per la fruizione dei beni culturali e paesaggistici.

Come si evince dalla Relazione i quattro progetti territoriali che interessano Volturino forniscono risposte in linea con gli obiettivi generali del PPTR, quali l'elevamento della qualità dei sistemi ambientali e dell'assetto Idrogeomorfologico, l'elevamento della qualità dell'abitare dei sistemi insediativi urbani e del mondo rurale, l'elevamento delle opportunità di fruizione dei paesaggi della Puglia e delle economie ad essi connesse, l'elevamento delle opportunità di fruizione dei beni patrimoniali della Puglia nei loro contesti paesaggistici.



**REGIONE  
PUGLIA**

**DIPARTIMENTO AMBIENTE, PAESAGGIO E  
QUALITÀ URBANA**

**SEZIONE TUTELA E VALORIZZAZIONE DEL PAESAGGIO**

**SERVIZIO OSSERVATORIO E PIANIFICAZIONE PAESAGGISTICA**

Nella Relazione dell'Adeguamento per ciascun Progetto territoriale di paesaggio, sono evidenziati i principali elementi del progetto, il loro ruolo e le azioni, i progetti e gli strumenti normativi così come definiti dal PPTR nonchè gli indirizzi operativi che sono stati considerati nell'ambito della redazione dell'Adeguamento, con particolare riferimento ad eventuali approfondimenti conoscitivi e progettuali e alle specifiche normative.

***Si ritengono coerenti i Progetti proposti dall'Adeguamento con gli obiettivi dei Progetti Territoriali per il paesaggio regionale del PPTR.***

## 2. Conclusioni

### Considerato che:

- ai sensi dell'art. 97 delle NTA del PPTR la Conferenza di Servizi si è pronunciata favorevolmente in merito all'Adeguamento del PRG di Volturino al PPTR, così come integrato a seguito delle determinazioni della Conferenza stessa, i cui verbali sono allegati alla presente e ne fanno parte integrante;
- il Ministero per i Beni e le Attività Culturali e per il Turismo (ora Ministero della Cultura) e la Regione hanno condiviso le modifiche apportate dall'Adeguamento come integrate a seguito delle attività di valutazione della coerenza e compatibilità (art. 97, comma 7 delle NTA del PPTR) discusse e aggiornate in sede di Conferenza di Servizi, concordando l'aggiornamento e la rettifica il PPTR;
- gli aggiornamenti e le rettifiche degli elaborati del PPTR acquisiranno efficacia con la pubblicazione sul BURP della delibera di approvazione dell'Adeguamento del PRG di Volturino al PPTR da parte del Consiglio Comunale.

Tutto ciò premesso, si ritiene di poter rilasciare parere favorevole di compatibilità paesaggistica sull'Adeguamento del PRG di Volturino al PPTR ai sensi dell'art. 96, co. 1 delle NTA del PPTR e si propone, in virtù di quanto previsto dall'art. 3 dell'Accordo di Copianificazione siglato in data 16.11.2015 tra Regione Puglia e MIBACT e dall'art 2, co. 8 della LR 20/2009, di approvare l'aggiornamento del PPTR così come innanzi evidenziato.

### Il funzionario istruttore

P.O. arch. **Luigia Capurso**

 LUIGIA  
CAPURSO  
03.03  
.2022  
10:21:45  
UTC

### Il Dirigente del Servizio Osservatorio e Pianificazione Paesaggistica

Arch. Vincenzo Lasorella

 Vincenzo  
Lasorella  
03.03.2022  
12:26:17  
GMT+00:00

### Allegati:

Verbali delle sedute del 27.01.2021, 18.02.2021, 04.03.2021, 31.03.2021, 15.04.2021, 10.05.2021, 18.05.2021 della Conferenza di Servizi convocata ai sensi dell'art. 97 delle NTA del PPTR.



**Compatibilità paesaggistica della Variante di Adeguamento del PRG di Volturino (FG) al Piano Paesaggistico Territoriale Regionale (PPTR) ai sensi degli artt. 96 co. 1 lett. a) e 97 delle NTA del PPTR.**

**CONFERENZA DI SERVIZI  
verbale del 27 gennaio 2021**

Il giorno 27.01.2021 alle ore 10,30 si svolge, in modalità di videoconferenza, la prima seduta della Conferenza di Servizi, convocata dal Comune di Volturino (FG) con nota prot. n. 76 del 08.01.2021, ai fini della verifica di compatibilità paesaggistica dell'Adeguamento del vigente PRG al PPTR ai sensi degli artt. 96 co. 1 lett. a) e 97 delle NTA del PPTR.

Sono presenti:

- prof. Francesco Di Pasqua Sindaco del Comune di Volturino;
- geom. Giuseppe Clemente, responsabile dell'Ufficio Tecnico Urbanistico del Comune di Volturino;
- arch. Bartolomeo D'Emilio, progettista dell'Adeguamento del PRG al PPTR;
- Geom. Remo Rainone, collaboratore del progettista;
- dott. Domenico Oione, funzionario archeologo della Soprintendenza ABAP (con delega prot. n. 266 del 14.01.2021);
- arch. Sara Orabona, Funzionario della Soprintendenza ABAP (con delega prot. n. 266 del 14.01.2021);
- arch. Donatella Campanile, funzionario del Segretariato del MiBACT (con delega prot. n. 840 del 26.01.2021);
- dott. Ebe Chiara Princigalli, funzionario del Segretariato del MiBACT (con delega prot. n. 840 del 26.01.2021);
- ing. Barbara Loconsole, dirigente della Sezione Tutela e Valorizzazione del Paesaggio della Regione Puglia;
- arch. Luigia Capurso, funzionario della Sezione Tutela e Valorizzazione del Paesaggio della Regione Puglia;
- arch. Maria Macina, funzionario della Sezione Urbanistica della Regione Puglia.

Svolge le funzioni di segretario verbalizzante il RUP geom. Giuseppe Clemente, coadiuvato dall'arch. Luigia Capurso, funzionario regionale.

Apri i lavori il Sindaco del Comune di Volturino presentando preliminarmente la proposta di Adeguamento del PRG al PPTR.

**Si da Atto che:**

- la Sezione regionale Autorizzazioni Ambientali ha trasmesso la nota prot. n. A00 089-11612 del 05.10.2020 con la quale invita il Comune di Volturino a fornire riscontro in merito agli adempimenti in materia di VAS.
- la Soprintendenza ABAP ha trasmesso la nota prot. n. 552 del 22.01.2021, con la quale rappresenta che, in considerazione della rilevanza archeologica del territorio di Volturino, si reputa necessaria la redazione di una carta archeologica oltre all'individuazione di nuovi *Ulteriori Contesti Paesaggistici* derivanti dalle risultanze delle indagini topografiche condotte dall'Università degli Studi di Foggia.

In merito alla procedura di VAS il Comune rappresenta che sta provvedendo alla registrazione per l'esclusione dalla procedura di VAS dell'Adeguamento del PRG al PPTR, secondo quanto disposto dal Regolamento regionale n.18/2013.

In merito a quanto richiesto dalla Soprintendenza con la suddetta nota, il Comune rappresenta che ha preso contatti con personale qualificato (archeologo) con cui procederà alla redazione degli elaborati necessari, nonché ad attivare incontri con l'Università e la Soprintendenza.

Il dott. Oione della Soprintendenza ABAP comunica la propria disponibilità alla costituzione di un tavolo tecnico.

Il progettista arch. D'Emilio comunica ai partecipanti che sono stati redatti già ulteriori documenti, che al termine dei lavori odierni trasmetterà a tutti i partecipanti.

La Sezione regionale Urbanistica esaminata la documentazione tecnico amministrativa dell'Adeguamento del PRG al PPTR, non avendo rilevato alcun riferimento sulla eventualità o meno di una variante urbanistica conseguente al presente procedimento, chiede che il Comune chiarisca questo punto con particolare riferimento all'art 84 delle NTA "Prescrizioni urbanistiche del Piano Regolatore Generale" il quale stabilisce che "A seguito della redazione del seguente

*Adeguamento del Piano Regolatore Generale al P.P.T.R. vengono fatte salve tutte le prescrizioni urbanistiche già disciplinate per ogni zona territoriale omogenea in riferimento agli indici di fabbricabilità e relativi parametri e prescrizioni urbanistiche, come individuate sia dal D.M. 1444/68 che dalle N.T.A. del vigente PRG del Comune di Volturino approvato definitivamente con D.G.R. n. 684 del 10 maggio 2004. "*

Il Comune precisa che l'art. 31 delle NTA stabilisce che, in caso di difformità tra le norme del PRG e quelle del PPTR, sono prioritarie quelle del PPTR. In riferimento all'art. 84 il Comune si riserva di chiarire questo aspetto nel prosieguo della Conferenza.

**La Conferenza procede all'esame della compatibilità della proposta di Adeguamento rispetto agli indirizzi, le direttive, le prescrizioni, le misure di salvaguardia e utilizzazione e le linee guida di cui all'art. 6 delle NTA del PPTR.**

#### **Are e di cui all'art. 142 co.2 del Dlgs 42/2004**

##### **REGIONE e MINISTERO**

Dalla consultazione degli elaborati dell'Adeguamento del PRG al PPTR si evince che il Comune di Volturino non ha provveduto alla perimetrazione delle aree di cui all'art. 142 co. 2 del Dlgs 42/2004 come previsto dal comma 5 dell'art. 38 delle NTA del PPTR, il quale stabilisce che *"in sede di adeguamento ai sensi dell'art. 97 e comunque entro due anni dall'entrata in vigore del PPTR, i comuni, d'intesa con il Ministero e la Regione, precisano la delimitazione e rappresentazione in scala idonea delle aree di cui al comma 2 dell'articolo 142 del Codice"*.

**Si invita il Comune a provvedere al suddetto adempimento.**

Al fine di valutare la correttezza della perimetrazione proposta rispetto ai criteri stabiliti dal comma 2 dell'art. 142 del Dlgs 42/2004, la Sezione Tutela e Valorizzazione del Paesaggio e il Ministero chiedono di rendere disponibili in Conferenza gli elaborati originali del Piano urbanistico vigente al 6 settembre 1985.

Si richiama, infine, quanto stabilito dal Comitato Tecnico Paritetico Stato Regione di cui alle DGR n.1371 del 10/07/2012 e DGR n. 945 del 12/05/2015 in merito alla rappresentazione delle aree di cui all'art. 142, co. 2 del D. Lgs. 42/2004, nonché degli ulteriori contesti paesaggistici esclusi dall'accertamento della compatibilità paesaggistica ai sensi dell'art. 91, co. 9 delle NTA del PPTR. Il verbale della suddetta seduta riporta quanto segue:

**tav. 1** – *Il Comune elabora le tavole con i beni paesaggistici tutelati ex lege presenti sul suo territorio, in adeguamento a quelle del PPTR, che li ha perimetrati anche all'interno delle zone indicate alle lett. a), b), c) dell'art. 142, co. 2 del Codice, e individua, su tale tavola, il perimetro delle zone territoriali omogenee A e B e dei PPA di cui alle lett. a) e b) e/o dei centri edificati indicati alla lett. c) dell'art. 142, co. 2, sulla base della documentazione indicata al punto 2 dell'Allegato A alla DGR n. 2331 del 28/12/2017. Il Comune avrà cura, ovviamente, di far salvi i beni paesaggistici di cui alle lett. f) ed i) dell'art. 142, co. 1, che dovranno comunque essere individuati e perimetrati quali beni paesaggistici, in quanto esclusi dalla deroga di cui all'art. 142, co. 2 del Codice. Le aree tutelate ex lege ricadenti nelle suddette zone territoriali saranno caratterizzate da un unico retino che in legenda riporterà "aree escluse dalle disposizioni di cui al comma 1, dell'art. 142 del D.lgs. 42/2004". La tavola sarà denominata "Perimetrazione delle aree escluse dalle disposizioni del co. 1 dell'art. 142 del D.Lgs. 42/2004";*

**tav. 2** – *perimetrazione degli UCP ricadenti nei territori di cui alle lett. a), b), c) dell'art. 142, co. 2 del Codice; si ritiene opportuno elaborare una tavola a parte, denominandola "Perimetrazione degli UCP esclusi dall'accertamento di compatibilità paesaggistica (art. 91, co. 9 delle NTA)";*

**tav. 3** – *Qualora nel territorio comunale sia presente un vincolo decretato che si sovrappone, in tutto o in parte, alle zone territoriali omogenee A e B e/o ai PPA, di cui alle lett. a) e b) e/o dei centri edificati indicati alla lett. c) dell'art. 142, co. 2, verrà individuata, con retino uniforme, l'area delimitata dal DM, indicata in legenda quale "Area sottoposta alla disciplina di cui alla Scheda PAE ..." secondo quanto disposto dal comma 4 dell'art. 142 del Codice. Verranno quindi evidenziate, qualora presenti, quelle aree (BP ex lege e UCP) esterne al DM e ricadenti nelle zone territoriali di cui all'art. 142, co 2 del Codice, per le quali vige invece la deroga prevista dal medesimo art. 142 e dall'art. 91, co. 9 delle NTA. In quest'ultimo caso, la tavola sarà denominata: "Perimetrazione delle aree (BP e UCP) escluse dalle disposizioni dell'art. 142, co. 2 del D. Lgs. 42/2004 e dell'art. 91 delle NTA del PPTR". Qualora non siano presenti, all'esterno del DM, aree da sottoporre alle disposizioni di cui all'art. 142, co. 2., la tavola sarà denominata: "Individuazione dell'area da sottoporre alle disposizioni di cui alla Scheda PAE..."*

##### **COMUNE**

Si impegna a provvedere alla elaborazione di uno specifico elaborato riguardante le aree di cui all'art. 142 co. 2 del Dlgs 42/2004 e a rendere disponibile la documentazione richiesta.

##### **CONFERENZA**

La Conferenza prende atto e si riserva di verificare.

**Struttura idrogeomorfologica**

L'Adeguamento del PRG di Volturino ha individuato le seguenti componenti geo-idro-morfologiche, di seguito riportate con l'indicazione degli articoli delle NTA che ne disciplinano la tutela e dei corrispondenti articoli delle NTA del PPTR.

<b>Componenti idrologiche PRG/S</b>	<b>NTA ADEGUAMENTO</b>	<b>NTA PPTR</b>
<i>Fiumi, torrenti e corsi d'acqua iscritti negli elenchi delle acque pubbliche</i>	<b>Artt. 43, 44, 45</b>	<b>Artt. 43, 44, 46</b>
<i>Reticolo idrografico di connessione della RER</i>	<b>Artt. 43, 44 e 46</b>	<b>Artt. 43, 44, 47</b>
<i>Sorgenti</i>	_____	<b>Artt. 43, 44, 48</b>
<i>Aree soggette a vincolo idrogeologico</i>	_____	<b>Artt. 43, 44</b>

<b>Componenti geomorfologiche PRG/S</b>	<b>NTA PRG</b>	<b>NTA PPTR</b>
<i>Versanti</i>	<b>Artt. 49, 50, 51</b>	<b>Artt.51, 52, 53</b>
<i>Geositi</i>	_____	<b>Artt.51, 52, 56</b>

**Componenti idrologiche. Beni Paesaggistici****Fiumi, torrenti e corsi d'acqua iscritti negli elenchi delle acque pubbliche****REGIONE**

Il territorio di Volturino è interessato dai seguenti corsi d'acqua iscritti negli elenchi delle acque pubbliche e confermati dall'Adeguamento: Torrente Marano, torrente Alvano, fiumara Radicosa di Volturino, canale S. Lucia, canale Giardino, canale del Parcovecchio, canale Acquamorta, fiumara di Volturino, fiumara di Motta Montecorvino, valle dei Zingari, canale don Ciccio, torrente Capacchione e Vallone Calegno.

L'Adeguamento conferma l'individuazione dei suddetti corsi d'acqua ad eccezione del tratto terminale del Canale Giardino che risulta stralciato nella parte in cui si sovrappone alla città consolidata.

Si rammenta che, trattandosi di un Bene Paesaggistico, la fascia dei 150 m deve essere perimetrata anche in corrispondenza della città consolidata, poiché la tutela paesaggistica non trova applicazione esclusivamente nelle aree di cui all'art. 142 co. 2 del Dlgs 42/2004.

**Si ritiene dunque necessario riportare senza interruzione, negli elaborati dell'Adeguamento, le fasce di 150 m dei corsi d'acqua pubblici.**

Si evidenzia, inoltre, che l'art. 41 delle NTA dell'Adeguamento riporta per i suddetti beni paesaggistici la seguente definizione: "Consistono nei fiumi e torrenti, nonché negli altri corsi d'acqua iscritti negli elenchi delle acque pubbliche approvati ai sensi del R.D. 11 dicembre 1933, n. 1775 e nelle relative sponde o piedi degli argini, ove riconoscibili, per una fascia di 150 metri da ciascun lato. Ove le sponde o gli argini non siano riconoscibili si è definita la fascia di 15 metri a partire dalla linea di compluvio identificata nel reticolo idrografico della Carta Geomorfoidrogeologica regionale".

**Si rileva che il riferimento ad una fascia di 15 m è errato e deve essere rettificato indicando una fascia di 150 m come stabilito all'art. 41 co. 3 delle NTA del PPTR.**

L'Adeguamento sottopone i suddetti beni alla disciplina di tutela di cui agli artt. 43, 44, 45 analoga a quella prevista dagli artt. 43, 44 e 46 delle NTA del PPTR.

Si segnala che all'art. 45 co. 1 "Prescrizioni per fiumi, torrenti e corsi d'acqua, iscritti negli elenchi delle acque pubbliche" è riportato un errato riferimento all'art. 11 punto 2 (Zone per area attrezzata (CT2)).

Inoltre, da un confronto con l'art. 46 delle NTA del PPTR si evince che all'art. 45 delle NTA dell'Adeguamento non è stato inserito tra gli interventi non ammissibili il punto a9) "realizzazione di nuovi tracciati viari o adeguamento di tracciati esistenti, con l'esclusione dei soli interventi di manutenzione della viabilità che non comportino opere di impermeabilizzazione".

**Si chiede di rettificare l'art. 41 e l'art. 45 delle NTA dell'Adeguamento.**

**Si valuti l'opportunità, inoltre, di aggiornare la disciplina specificando, nelle aree interessate dal vincolo e già urbanizzate, il regime di tutela, adattandolo alle esigenze di un contesto urbano.**

***Infine, si segnala che manca tra la documentazione trasmessa lo shp file relativo al Bene Paesaggistico "Fiumi, torrenti e corsi d'acqua iscritti negli elenchi delle acque pubbliche" e si invita il Comune a volerlo trasmettere.***

**COMUNE**

Il Comune si impegna a trasmettere gli elaborati contenenti quanto sopra riportato.

**CONFERENZA**

La Conferenza prende atto e si riserva di verificare.

***Componenti idrologiche. Ulteriori contesti paesaggistici***

***Reticolo idrografico di connessione della RER***

**REGIONE**

Per quanto riguarda gli UCP *reticolo idrografici di connessione della RER* l'Adeguamento conferma il PPTR individuando il tratto terminale di una diramazione del torrente Marano.

Da un'analisi della tavola C1.b si evince una sovrapposizione tra il reticolo idrografico di connessione della RER e il BP fiumi torrenti corsi d'acqua iscritti negli elenchi delle acque pubbliche torrente Marano, in corrispondenza del tratto terminale dell'asta fluviale classificata come RER.

***Per non generare confusione nella gestione dell'Adeguamento si ritiene opportuno interrompere il segno grafico del reticolo laddove si sovrappone all'acqua pubblica.***

La suddetta componente è sottoposta dall'Adeguamento alla disciplina di tutela di cui agli artt. 43, 44 e 46 delle NTA analoga a quella prevista dagli artt. 43, 44 e 47 delle NTA del PPTR.

Si segnala che al co. 2 dell'art. 46 è necessario inserire il riferimento all'art. 37 delle NTA del PPTR come di seguito riportato: ***"2) In sede di accertamento di compatibilità paesaggistica di cui all'Art. 91 delle Norme Tecniche di Attuazione del PPTR, ai fini della salvaguardia e della corretta utilizzazione dei siti di cui al presente articolo, si considerano non ammissibili tutti i piani, progetti e interventi in contrasto con gli obiettivi di qualità e le normative d'uso di cui all'art. 37 delle NTA del PPTR".***

***Infine, si segnala che manca tra la documentazione trasmessa lo shp file relativo all'UCP "Reticolo idrografico di connessione della RER" e si invita il Comune a volerlo trasmettere.***

**COMUNE**

Il Comune si impegna a rettificare le NTA ed a trasmettere gli shp file aggiornati non appena pronti.

**CONFERENZA**

Prende atto e si riserva di verificare.

***Sorgenti***

**REGIONE**

Il PPTR riporta nel territorio di Volturino una sorgente localizzata in prossimità della confluenza tra il canale Santa Lucia e la Fiumara Radicosa di Volturino e confermata dall'Adeguamento come si evince dalla tav. C1.b.

Si rileva che nelle NTA dell'Adeguamento non è contenuta la disciplina relativa alla suddetta componente.

***Si ritiene necessario integrare la normativa inserendo le misure di salvaguardia e utilizzazione per la sorgente analogamente a quanto previsto dall'art. 48 delle NTA del PPTR.***

***Infine, si segnala che manca tra la documentazione trasmessa lo shp file relativo all'UCP "Sorgenti" e si invita il Comune a volerlo trasmettere.***

**COMUNE**

Il Comune si impegna a integrare le NTA ed a trasmettere gli shp file non appena pronti.

**CONFERENZA**

Prende atto e si riserva di verificare.

***Aree soggette a vincolo idrogeologico***

**REGIONE**

Il territorio di Volturino è interessato da estese aree soggette a vincolo idrogeologico tutte confermate dall'Adeguamento.

Si evidenzia che nelle NTA dell'Adeguamento manca il riferimento all'UCP *Aree soggette a vincolo idrogeologico* sia all'Art. 40) "*Individuazione delle componenti idrologiche*", sia all' art. 42) "*Definizioni degli ulteriori contesti di cui alle componenti idrologiche*"

**Si ritiene necessario rettificare.**

#### COMUNE

Il Comune si impegna a rettificare le NTA.

#### CONFERENZA

Prende atto e si riserva di verificare.

#### ***Componenti geomorfologiche. Ulteriori Contesti Paesaggistici***

Preliminarmente si rappresenta che all'art. 50 delle NTA dell'Adeguamento "*Direttive per le componenti geomorfologiche*" non è riportato il comma 3 dell'art. 52 delle NTA del PPTR.

**Si ritiene opportuno integrare l'art. 50 delle NTA.**

#### ***Versanti***

#### REGIONE

Il PPTR censisce nel territorio di Volturino numerosi versanti corrispondenti a quelle parti di territorio a forte acclività aventi una pendenza superiore al 20%.

Come stabilito dall'art. 50 co.1 delle NTA del PPTR negli ambiti di paesaggio 5.1 Gargano e 5.2 Monti Dauni la definizione del livello di pendenza potrà essere modificata in relazione alle caratteristiche morfologiche dei luoghi in sede di adeguamento dei piani urbanistici generali e territoriali.

Il Comune di Volturino ricade per il 35% della sua superficie nell'Ambito 5.2 Monti Dauni e per il 65% nell'Ambito 5.3 Tavoliere.

Come si evince dall'art. 48 delle NTA "*Definizioni degli ulteriori contesti di cui alle componenti geomorfologiche*", l'Adeguamento del PRG di Volturino ha confermato i versanti del PPTR ad eccezione dei versanti all'interno del centro urbano e di altre zone urbanizzate, per i quali si propone di tutelare i versanti con una pendenza superiore al 30%.

Dall'analisi della Tav. C1.a sembrerebbero, invece, stralciati i versanti che rientrano nel perimetro della città consolidata. Si ritiene opportuno stabilire un criterio univoco per l'individuazione dei versanti rientranti nell'Ambito 5.2 Monti Dauni del PPTR, con particolare attenzione a definire un valore di pendenza che comunque garantisca la salvaguardia degli elementi di paesaggio meritevoli di tutela.

Si condivide eventualmente la possibilità di escludere dall'UCP versante le parti di città che hanno oramai obliterato irreversibilmente ogni elemento morfologico del versante, valutando tuttavia caso per caso l'esclusione dalla tutela. Non condivisibile è invece l'esclusione delle aree in cui le trasformazioni non hanno ancora avuto luogo.

***Pertanto, si ritiene necessario un approfondimento al fine di rettificare ed aggiornare la perimetrazione, previa definizione del valore limite da adottare con riferimento alla pendenza, che ben identifichi le aree meritevoli di tutela.***

L'Adeguamento sottopone i versanti alla disciplina di tutela di cui agli artt. 49, 50 e 51 analoga a quella prevista dagli artt. 51, 52 e 53 delle NTA del PPTR.

Si segnala che all'art. 51 co. 1 "*Misure di salvaguardia dei versanti*" è riportato un errato riferimento all'art. 50 delle NTA (Direttive per le componenti geomorfologiche).

Al co. 2 dell'art. 51, infine, il riferimento agli artt. 91 e 37 deve essere completato con le parole: "*delle NTA del PPTR*".

#### COMUNE

Il Comune si impegna a rettificare le NTA ed a trasmettere gli shp file aggiornati non appena pronti.

#### CONFERENZA

Prende atto e si riserva di verificare.

#### ***Geositi***

#### REGIONE

Con riferimento al suddetto ulteriore contesto paesaggistico si rappresenta che, in analogia al PPTR, l'Adeguamento ha censito tre componenti corrispondenti a delle aree a versante interessate da fenomeni di erosione detti calanchi come riportati nella Tav. C1a.

Si rileva che nelle NTA dell'Adeguamento non è contenuta la disciplina relativa alle suddette componenti.

**Si ritiene necessario integrare la normativa inserendo le misure di salvaguardia e utilizzazione per i geositi analogamente a quanto previsto dall'art. 56 delle NTA del PPTR.**

#### COMUNE

Il Comune si impegna all'adeguamento delle NTA.

#### CONFERENZA

La Conferenza prende atto e si riserva di verificare.

#### Struttura ecosistemica e ambientale

L'Adeguamento ha individuato le seguenti componenti della struttura ecosistemica e ambientale, di seguito riportate con l'indicazione degli articoli delle NTA che ne disciplinano la tutela e dei corrispondenti articoli delle NTA del PPTR.

<i>Componenti botanico vegetazionali PRG/S</i>	<i>NTA PRG/S</i>	<i>NTA PPTR</i>
Boschi	<b>Artt. 54, 55, 57</b>	<b>Artt. 60, 61, 62</b>
Formazioni arbustive in evoluzione naturale	<b>Artt. 54, 55, 56</b>	<b>Artt. 60, 61, 66</b>
Aree di rispetto dei boschi	<b>Artt. 54, 55, 58</b>	<b>Artt. 60, 61, 63</b>
Aree umide	_____	<b>Artt. 60, 61, 65</b>

#### REGIONE

Preliminarmente si rappresenta quanto segue:

All'art. 53 delle NTA dell'Adeguamento "*Definizione degli ulteriori contesti di cui alle componenti botanico vegetazionali*" manca la definizione dei BP boschi e degli UCP Aree di rispetto dei boschi.

All' art. 54 delle NTA "*Indirizzi per le componenti botanico vegetazionali*" non sono riportati i commi 2 e 3 dell'art. 60 delle NTA del PPTR.

All'art. 52 delle NTA "*Individuazione delle componenti botanico-vegetazionali e controllo Paesaggistico*" si legge un errato riferimento ai boschi del territorio comunale di Vieste.

Dall'art. 59 all'art. 62 delle NTA sono disciplinate le componenti delle aree protette e dei siti naturalistici non presenti nel territorio comunale di Volturino.

**Si ritiene opportuno rettificare e integrare le NTA.**

#### Beni Paesaggistici

##### **Boschi**

#### REGIONE

Il PPTR censisce nel territorio di Volturino numerose compagini boschive tutte confermate dall'Adeguamento ad eccezione di quelle che ricadono nel perimetro della città consolidata.

Si rammenta che trattandosi di un Bene Paesaggistico le compagini boschive devono essere perimetrare anche in corrispondenza della città consolidata, poiché la tutela paesaggistica non trova applicazione esclusivamente nelle aree di cui all'art. 142 comma 2 del Dlgs 42/2004.

**Si ritiene dunque necessario riportare senza interruzione negli elaborati dell'Adeguamento i boschi.**

Si rammenta inoltre che le superfici boschive percorse da incendi sono considerate BP boschi ai sensi dell'art. 142 co. 1 del Dlgs 42/2004 nonché dell'art. 58 co. 1 delle NTA del PPTR. **Pertanto, si chiede di integrare la tav. C2a inserendo anche i boschi percorsi da incendi come censiti dal Catasto incendi e pubblicati sul sito della SIM (Sistema Informativo della Montagna).**

L'Adeguamento sottopone i boschi alla disciplina di tutela di cui agli artt. 54, 55 e 57 analoga a quella prevista dagli artt. 60, 61 e 62 delle NTA del PPTR.

Si rileva che all'art. 57 co. 1 delle NTA dell'Adeguamento "*Prescrizioni per i boschi*" è riportato un errato riferimento all'art. 58 punto 1 delle NTA (Misure di salvaguardia e di utilizzazione per l'area di rispetto dei boschi).

**Si ritiene necessario rettificare l'art. 57 delle NTA.**

**COMUNE**

Il Comune si impegna rettificare le NTA ed a trasmettere shp file aggiornati.

**CONFERENZA**

La Conferenza prende atto e si riserva di verificare.

**Aree di rispetto dei boschi****REGIONE**

L'Adeguamento riporta l'area di rispetto dei boschi dimensionandola della profondità costante di 100 m.

**Si ritiene opportuno ridimensionare le aree di rispetto secondo quanto definito dall'art. 59 co.4 delle NTA del PPTR.**

Inoltre, l'Adeguamento non riporta le aree di rispetto che ricadono nel perimetro della città consolidata.

**Si ritiene necessario un approfondimento al fine di capire la consistenza di dette componenti e la reale interferenza con il tessuto edificato esistente.**

Le suddette componenti sono sottoposte alla disciplina di tutela di cui agli artt. 54, 55, 58 delle NTA analoga a quella prevista dagli artt. 60,61 e 63 delle NTA del PPTR.

Si segnala che all'art. 58 co. 1 delle NTA dell'Adeguamento "*Misure di salvaguardia e di utilizzazione per l'area di rispetto dei boschi*" vi è un errato riferimento all'art. 59 punto 4.

**COMUNE**

Il Comune si impegna a rettificare e a trasmettere gli shp file aggiornati non appena pronti.

**CONFERENZA**

La Conferenza prende atto e si riserva di verificare.

***Formazioni arbustive in evoluzione naturale*****REGIONE**

Il PPTR censisce nel territorio di Volturino diverse aree interessate da formazioni arbustive in evoluzione naturale tutte confermate dall'Adeguamento ad eccezione di un'area localizzata a nord del centro abitato in località fontana Taborra che è classificata dal PPTR come *Bosco* e dall'Adeguamento sia come BP *Bosco* che come UCP *Formazioni arbustive in evoluzione naturale*.

Da approfondimenti d'ufficio risulta che la stessa area è stata oggetto di incendio e quindi va classificata come bosco.

**Si ritiene necessario rettificare la Tav. C2a e lo shp relativo alle formazioni arbustive in evoluzione naturale.**

L'Adeguamento sottopone gli UCP Formazioni arbustive in evoluzione naturale alla disciplina di tutela di cui agli artt. 54, 55, 56 analoga a quella prevista dagli artt. 60, 61, 66 delle NTA del PPTR.

Si segnala che all'art. 56 co. 1 delle NTA dell'Adeguamento vi è un errato riferimento all'art. 26 punto 1.

Si ritiene infine opportuno verificare la correttezza del co. 5 dell'art. 56 delle NTA dell'Adeguamento e riallinearlo al co. 5 dell'art. 66 delle NTA del PPTR.

**COMUNE**

Il Comune si impegna a rettificare le NTA e a trasmettere gli shp file aggiornati non appena pronti.

**CONFERENZA**

La Conferenza prende atto e si riserva di verificare.

***Prati e pascoli naturali*****REGIONE**

Il PPTR individua un'area a pascolo di ridotte dimensioni a confine con il comune di Motta Montecorvino non confermata dall'Adeguamento.

Da approfondimenti d'ufficio si è riscontrato che la suddetta area ha un'estensione minore di un ettaro e dunque non rientra nella definizione di prati e pascoli naturali di cui all'art. 59 co. 2 delle NTA del PPTR.

**Ad ogni buon conto si ritiene opportuno un approfondimento al fine di verificare se la suddetta area possa avere le caratteristiche di un UCP Formazioni arbustive in evoluzione naturale di cui alla definizione dell'art. 59 delle NTA del PPTR.**

**COMUNE**

Il Comune si impegna alla verifica ed alla eventuale modifica degli atti.

**CONFERENZA**

La Conferenza prende atto e si riserva di verificare.

**Aree umide**

**REGIONE**

Il PPTR censisce nel territorio di Volturino una zona umida localizzata a confine con il territorio comunale di Alberona, confermata dall'Adeguamento che la riporta nella tav.C2a ma non prevede nelle NTA per essa una specifica disciplina di tutela.

***Si ritiene necessario aggiornare le NTA introducendo una specifica disciplina di tutela per detta area umida analoga a quella prevista dall'art. 65 delle NTA del PPTR.***

**COMUNE**

Il Comune si impegna integrare le NTA.

**CONFERENZA**

La Conferenza prende atto e si riserva di verificare.

**Struttura antropica e storico culturale**

L'Adeguamento ha individuato le seguenti componenti della struttura antropica e storico culturale, di seguito riportate con l'indicazione degli articoli delle NTA che ne disciplinano la tutela e dei corrispondenti articoli delle NTA del PPTR.

<b>Componenti culturali e insediative PRG/S</b>	<b>NTA PRG/S</b>	<b>NTA PPTR</b>
Zone di interesse archeologico	<b>Artt. 66, 67, 68</b>	<b>Artt. 77, 78, 80</b>
Zone gravate da usi civici	_____	<b>Artt. 77, 78</b>
Città consolidata	<b>Artt. 66, 67</b>	<b>Artt. 77, 78</b>
Testimonianza della stratificazione insediativa. siti storico culturali	<b>Artt. 66, 67, 69</b>	<b>Artt. 77, 78 e 81</b>
Testimonianza della stratificazione insediativa. tratturi	<b>Artt. 66, 67, 69</b>	<b>Artt. 77, 78 e 81</b>
Area di rispetto delle componenti culturali e insediative	<b>Artt. 66, 67, 70</b>	<b>Artt. 77, 78 e 82</b>
Paesaggio rurale	<b>Artt. 66, 67, 71</b>	<b>Artt. 77, 78 e 83</b>

<b>Componenti dei valori percettivi PRG/S</b>	<b>NTA PRG/S</b>	<b>NTA PPTR</b>
Strade a valenza paesaggistica, strade panoramiche, con visuali	<b>Artt. 74, 75, 76</b>	<b>Artt. 86, 87, 88</b>

**REGIONE**

Preliminarmente si rappresenta quanto segue.

All'art. 67 delle NTA "Direttive per le componenti culturali e insediative" non sono riportati i commi dal 2 al 7 dell'art. 78 delle NTA del PPTR.

Si segnala all'art. 66 co 1 let.e) delle NTA, il riferimento a due elaborati non appartenenti all'Adeguamento di cui uno relativo a progetti sui paesaggi costieri.

***Si ritiene opportuno rettificare e integrare gli artt. 66 e 67 delle NTA.***

**Beni Paesaggistici**

**Zone gravate da usi civici**

**REGIONE**

Il territorio di Volturino è interessato da diverse aree gravate da usi civici censite dal PPTR e validate dal competente ufficio regionale Servizio Osservatorio Abusivismo e Usi Civici.

Da un confronto con gli elaborati dell'Adeguamento si evince che le aree ad uso civico riportate in quest'ultimo non coincidono con quelle perimetrare dal PPTR.

***Si ritiene necessario riallineare le zone gravate da usi civici censite dall'Adeguamento a quelle riportate nel PPTR.***



Si evidenzia che nelle NTA dell'Adeguamento all'art. 63 "*Individuazione delle componenti culturali e insediative*" e all'art. 65) co. 2 "*Definizioni degli ulteriori contesti riguardanti le componenti culturali e insediative*" manca il riferimento alle zone gravate da usi civici di cui all'art. 75 co. 2 delle NTA del PPTR.

**COMUNE**

Il Comune si impegna ad integrare le NTA ed a trasmettere gli shp file aggiornati non appena pronti.

**CONFERENZA**

La Conferenza prende atto e si riserva di verificare.

***Zone di interesse archeologico*****REGIONE**

Il PPTR censisce nel territorio di Volturino una Zona di interesse archeologico denominata Località Montecorvino localizzata a nord del territorio comunale e confermata dall'Adeguamento.

Il suddetto bene paesaggistico è sottoposto inoltre alla disciplina di tutela degli artt. 66, 67, 68 delle NTA analoga a quella prevista dagli artt. 77, 78, 80 delle NTA del PPTR.

Si segnala all'art. 68 delle NTA dell'Adeguamento un errato riferimento all'art. 35.

**MINISTERO**

Si ritiene necessario perimetrare le aree ubicate ad ovest e interessate dal vincolo archeologico.

**COMUNE**

Il Comune si impegna a rettificare le NTA, alla nuova perimetrazione ed a trasmettere gli shp file aggiornati non appena pronti.

**CONFERENZA**

La Conferenza prende atto e si riserva di verificare.

***Città consolidata*****REGIONE**

Con riferimento al suddetto ulteriore contesto paesaggistico si rappresenta che il PPTR individua la "*città consolidata*" consistente nella parte del centro urbano di Volturino "*che va dal nucleo di fondazione fino alle urbanizzazioni compatte realizzate nella prima metà del novecento*" e soggetto agli indirizzi di cui all'art. 77 e alle direttive di cui all'art. 78 delle NTA.

Come si evince dall'art. 65 delle NTA l'Adeguamento propone di definire "*città consolidata*" quella parte della città esistente stabilmente configurata e definita nelle sue caratteristiche morfologiche di tipologia edilizia; ovvero, oltre alle zone omogenee "A" e "B", anche la zona "C" di tipo residenziale.

L'art. 97 delle NTA del PPTR stabilisce che i Comuni possono in fase di adeguamento dei loro piani al PPTR, proporre più puntuali delimitazioni dei Beni Paesaggistici e degli ulteriori contesti.

Si ritiene che l'Adeguamento debba confermare la definizione di "*città consolidata*" riportata all'art. 76 delle NTA del PPTR lasciando al Comune la facoltà di aggiornare la configurazione planimetrica del suddetto UCP sulla base di una più puntuale conoscenza dello stato dei luoghi.

***Si ritiene pertanto necessario un approfondimento al fine di perimetrare la "città consolidata" sulla base di considerazioni che tengano conto del sistema insediativo nella sua evoluzione e stratificazione storica ed al fine di definire una specifica disciplina di tutela individuando le qualità da conservare, gli specifici problemi da affrontare per la tutela e riqualificazione della stessa come previsto dall'art. 78 co. 2 a) delle NTA del PPTR.***

**COMUNE**

Il Comune si impegna all'approfondimento, alla nuova perimetrazione, a rettificare le NTA ed a trasmettere gli shp file non appena pronti.

**CONFERENZA**

La Conferenza prende atto e si riserva di verificare.

***Testimonianze della stratificazione insediativa*****REGIONE**

Il territorio di Volturino è attraversato dal Regio Tratturo Lucera Castel di Sangro individuato dall'Adeguamento.

Si evidenzia che nelle NTA dell'Adeguamento all' Art. 65) co. 2 "*Definizioni degli ulteriori contesti riguardanti le componenti culturali e insediative*" manca il riferimento alle aree appartenenti alla rete dei tratturi di cui all'art. 76 co. 2 let. b) delle NTA del PPTR.

Il PPTR individua numerosi UCP *Testimonianze della stratificazione insediativa-siti storico culturali* tutti confermati dall'Adeguamento il quale censisce una ulteriore componente denominata chiesa madonna della Serritella e numerosi siti censiti dalla Carta dei Beni. **Questi ultimi sono censiti e individuati in modo puntuale pertanto andrebbero perimetrati con riferimento alla reale consistenza della componente.**

**Si ritiene opportuno un approfondimento al fine di valutare l'opportunità di individuare delle aree a rischio archeologico.**

Inoltre, nella tav. C3a1 è riportata un'estesa porzione del territorio corrispondente ad un'area interessata dalle quotizzazioni della riforma fondiaria. In legenda non è specificato come venga classificata la suddetta area e nelle NTA non è contenuta una specifica di disciplina di tutela.

**Si chiede di valutare l'opportunità di classificare la suddetta area come area a rischio archeologico qualora ne abbia le caratteristiche di cui all'art.76 co.2 lett.c) delle NTA del PPTR o come UCP paesaggio rurale di cui all'art. 76 co.4 delle NTA del PPTR.**

Si segnala all'art. 69 delle NTA dell'Adeguamento un errato riferimento all'art. 36 punto 2 (si tratta del riferimento alla definizione).

Inoltre, all'art. 69 co. 1 delle NTA dell'Adeguamento, le parole "*alla data di entrata in vigore del presente piano*" devono essere sostituite con le parole "*alla data di entrata in vigore del PPTR*".

Si segnala infine che all'art. 69 dovrebbero essere inseriti i commi 3 bis e 3 ter di cui all'art. 81 delle NA del PPTR nell'eventualità siano individuate delle aree a rischio archeologico.

#### COMUNE

Il Comune si impegna, come già esplicitato in premessa, alla individuazione ed eventuale nuova perimetrazione di UCP *Testimonianze della stratificazione insediativa*, nonché a rettificare le NTA ed a trasmettere gli shp file aggiornati non appena pronti.

#### CONFERENZA

La Conferenza prende atto e si riserva di verificare.

#### **Area di rispetto delle componenti culturali e insediative**

##### REGIONE

L'Adeguamento individua le aree di rispetto delle testimonianze della stratificazione insediativa dimensionandole della profondità di 100 m e sottoponendole al regime di tutela di cui all'art. 70 delle NTA.

Si rammenta che le NTA del PPTR all'art. 78 comma 1 p. h) *Directive per le componenti culturali e insediative*, stabiliscono che gli Enti nei piani urbanistici "*ridefiniscono l'ampiezza dell'area di rispetto delle testimonianze della stratificazione insediativa, finalizzata a garantire la tutela e la valorizzazione del contesto paesaggistico in cui tali immobili e aree sono inseriti, in funzione della natura e significatività del rapporto esistente tra il bene archeologico e/o architettonico e il suo intorno espresso sia in termini ambientali, sia di contiguità e di integrazione delle forme d'uso e di fruizione visiva*".

**Si ritiene opportuno ridefinire le aree di rispetto delle componenti culturali e insediative secondo quanto previsto dal PPTR.**

Si segnala un errato il riferimento all'art. 36 punto 3 contenuto nell'art. 69 delle NTA (si tratta del riferimento alla definizione).

Inoltre, all'art. 70 co. 1 delle NTA dell'Adeguamento, le parole "*alla data di entrata in vigore del presente piano*" devono essere sostituite con le parole "*alla data di entrata in vigore del PPTR*".

#### COMUNE

Si impegna a valutare una possibile proposta di ridefinizione delle aree, alla rettifica delle NTA, ed a trasmettere gli atti aggiornati non appena pronti.

#### CONFERENZA

La Conferenza prende atto e si riserva di verificare.

#### **Paesaggi rurali**

##### REGIONE

Con riferimento al suddetto ulteriore contesto paesaggistico il PPTR non censisce alcuna componente.

Nell'Adeguamento il paesaggio rurale è disciplinato dall'art. 71 delle NTA, ma non individuato negli elaborati grafici.  
**Si chiedono chiarimenti in merito.**

**COMUNE**

Il Comune si impegna ad approfondire ed a relazionare.

**CONFERENZA**

La Conferenza prende atto e si riserva di verificare.

Componenti valori percettivi. Ulteriori contesti paesaggistici

**REGIONE**

**Strade a valenza paesaggistica, strade panoramiche, coni visuali.**

Il PPTR individua nel territorio di Volturino la strada panoramica SS 17 e 3 strade a valenza paesaggistica confermate dall'Adeguamento.

Inoltre, l'Adeguamento individua un nuovo cono visuale e recepisce una parte del cono visuale perimetrato dal PUG di Lucera.

**Si valuti l'opportunità di individuare dei punti panoramici che dal nucleo abitato traguardano verso il paesaggio circostante con ampie visuali che andrebbero tutelate.**

Le suddette componenti dei valori percettivi sono sottoposte dall'Adeguamento alla disciplina di tutela di cui agli artt. 74, 75, 76 delle NTA analoga a quella degli artt. 86, 87, 88 delle NTA del PPTR.

Si segnala che nelle NTA compaiono dei riferimenti al territorio comunale di Vieste che devono essere eliminati.

Inoltre all'art. 87 comma 2 il PPTR prevede che "gli Enti locali in fase di adeguamento e di formazione dei piani urbanistici e territoriali di loro competenza, effettuano l'individuazione delle strade di interesse paesaggistico-ambientale, delle strade e dei luoghi panoramici, dei coni visuali definendo gli strumenti per la loro tutela e fruizione ed eventualmente mettendo a punto le modalità per inserire gli stessi in un sistema di mobilità dolce".

**Considerato quanto previsto dal PPTR si ritiene opportuno integrare la disciplina relativa alle componenti dei valori percettivi.**

**COMUNE**

Il Comune si impegna alla individuazione di punti panoramici, all'Adeguamento degli atti e all'aggiornamento della disciplina.

**CONFERENZA**

La Conferenza prende atto e si riserva di verificare.

La Conferenza si chiude alle ore, 12.40 aggiornandosi alla data del 18 febbraio 2021 alle ore 10.00.

Firmato digitalmente da

**FRANCESCO DI PASQUA**

Francesco Di Pasqua

CN = DI PASQUA FRANCESCO  
C = IT

Giuseppe Clemente

Firmato digitalmente da

**GIUSEPPE CLEMENTE**

Bartolomeo D'Emilio

Firmato digitalmente da: BARTOLOMEO D'EMILIO  
Data: 10/02/2021 19:00:40

Data e ora della firma:  
17/02/2021 10:38:19

Domenico Oione

Sara Orabona

Donatella Campanile

Firmato digitalmente da  
**DONATELLA CAMPANILE**  
O = MIBACT  
C = IT

Ebe Chiara Princigalli  
Firmato digitalmente da  
**EBE CHIARA PRINCIGALLI**  
CN = PRINCIGALLI EBE CHIARA  
O = MINISTERO PER I BENI E LE ATTIVITA' CULTURALI  
C = IT

Barbara Loconsole

 LOCONSOLE  
BARBARA  
29.01.2021  
15:45:04  
UTC

Luigia Capurso



CAPURSO  
LUIGIA  
01.02.2021  
08:01:26  
UTC

Maria Macina

Firmato digitalmente da:MACINA MARIA  
Data:01/02/2021 11:38:25

Remo Rainone

Firmato digitalmente da: RAINONE REMO  
Data: 10/02/2021 18:42:01

MIBACT | MIBACT\_SABAP-FG | 11/02/2021 | 0001083-P | [34.43.04/33.5/2019]



*Ministero per i Beni e le Attività  
Culturali e per il Turismo*

Soprintendenza Archeologia, Belle Arti e Paesaggio  
per le province di Barletta-Andria-Trani e Foggia

Foggia,

Alla Regione Puglia  
Assessorato Pianificazione Territoriale-Urbanistica  
[servizio.assettoterritorio@pec.rupar.puglia.it](mailto:servizio.assettoterritorio@pec.rupar.puglia.it)

*Prot. n.*

*Cl. 34.43.04/33.5*

**Oggetto:** VOLTURINO (FG) – Compatibilità paesaggistica della Variante di Adeguamento del PRG di Volturino (FG) al Piano Paesaggistico Territoriale Regionale (PPTR) ai sensi degli artt. 96 co. 1 lett. a) e 97 delle NTA del PPTR.

**Riscontro invio verbale I Conferenza di Copianificazione del 27 gennaio 2021.**

In riferimento all'invio del verbale relativo alla prima Conferenza di Copianificazione, svoltasi in modalità di videoconferenza in data 27/01/2021, convocata dal Comune di Volturino ai fini della verifica di compatibilità paesaggistica dell'Adeguamento del vigente PRG al PPTR, a cui hanno partecipato i funzionari di questa Soprintendenza arch. Sara Orabona e dott. Domenico Oione, si conferma la condivisione dei contenuti del verbale in oggetto allegato alla presente.

IL SOPRINTENDENTE *ad interim*  
*Arch. Maria Piccarreta*

Responsabile del procedimento  
Funzionario Architetto  
Arch. Sara Orabona

Funzionario Archeologo  
Dott. Domenico Oione



Ministero  
per i beni e le  
attività culturali  
e per il turismo

Via Alberto Alvarez Valentini n. 8 – 71121 FOGGIA – Tel. 0881-723341

PEC: [mbac-sabap-fg@mailcert.beniculturali.it](mailto:mbac-sabap-fg@mailcert.beniculturali.it)

PEC: [saban-fg@beniculturali.it](mailto:saban-fg@beniculturali.it)

**Compatibilità paesaggistica della Variante di Adeguamento del PRG di Volturino (FG) al Piano Paesaggistico Territoriale Regionale (PPTR) ai sensi degli artt. 96 co. 1 lett. a) e 97 delle NTA del PPTR.****CONFERENZA DI SERVIZI  
verbale del 18 febbraio 2021**

Il giorno 18.01.2021 alle ore 10,30 si svolge, in modalità di videoconferenza, la seconda seduta della Conferenza di Servizi, convocata dal Comune di Volturino (FG) con nota prot. n. 809 del 17.02.2021, ai fini della verifica di compatibilità paesaggistica dell'Adeguamento del vigente PRG al PPTR ai sensi degli artt. 96 co. 1 lett. a) e 97 delle NTA del PPTR.

Sono presenti:

- geom. Giuseppe Clemente, responsabile dell'Ufficio Tecnico Urbanistico del Comune di Volturino;
- arch. Bartolomeo D'Emilio, progettista dell'Adeguamento del PRG al PPTR;
- Geom. Remo Rainone, collaboratore del progettista;
- dott. Domenico Oione, funzionario archeologo della Soprintendenza ABAP;
- arch. Sara Orabona, Funzionario della Soprintendenza ABAP;
- arch. Donatella Campanile, funzionario del Segretariato del MiBACT (con delega prot. n. 1679 del 18.02.2021);
- ing. Barbara Loconsole, dirigente della Sezione Tutela e Valorizzazione del Paesaggio della Regione Puglia;
- arch. Luigia Capurso, funzionario della Sezione Tutela e Valorizzazione del Paesaggio della Regione Puglia;
- arch. Maria Macina, funzionario della Sezione Urbanistica della Regione Puglia.

Svolge le funzioni di segretario verbalizzante il RUP geom. Giuseppe Clemente, coadiuvato dall'arch. Luigia Capurso, funzionario regionale.

Il Comune comunica che ha provveduto ad aggiornare gli elaborati grafici e le NTA secondo quanto condiviso nella precedente seduta. I suddetti aggiornamenti saranno messi a disposizione della odierna Conferenza.

La Regione chiede che siano inviati anche gli shp file delle componenti aggiornate al fine di procedere ad una verifica puntuale del lavoro finora svolto.

**COMUNE**

In merito a quanto discusso nella precedente seduta circa l'art. 84 delle NTA e l'eventualità o meno di una variante urbanistica conseguente al presente procedimento, il Comune propone di stralciare l'art. 84 dalle NTA.

**REGIONE**

La Sezione Urbanistica in merito all'interferenza delle componenti di paesaggio con le ZTO di previsione chiede se sia, per tutte, la possibilità di trasferire i diritti edificatori all'interno delle medesime aree, nelle parti non interessate da tutele paesaggistiche.

**COMUNE**

Rappresenta che, viste le esigue dimensioni delle zone omogenee, presumibilmente in alcuni casi non sarà possibile concentrare la volumetria al di fuori delle aree tutelate. Il Comune sta procedendo ad approfondimenti sul reale stato dei luoghi e sulla compatibilità delle previsioni urbanistiche con la tutela paesaggistica.

**REGIONE**

La Sezione Urbanistica chiede che, a conclusione delle verifiche che il Comune sta operando in merito, sia prodotta una tabella sul dimensionamento del piano eventualmente modificato.

**La Conferenza procede la discussione sulla compatibilità della proposta di Adeguamento rispetto agli indirizzi, le direttive, le prescrizioni, le misure di salvaguardia e utilizzazione e le linee guida di cui all'art. 6 delle NTA del PPTR.**

**Aree di cui all'art. 142 co.2 del Dlgs 42/2004****COMUNE**

Ha provveduto alla delimitazione delle aree di cui all'art. 142 co. 2 del Dlgs 42/2004 secondo quanto stabilito nella precedente seduta.

**REGIONE E MINISTERO**

Si riservano di verificare gli elaborati messi a disposizione della Conferenza.  
La Regione chiede che sia messa a disposizione anche una copia delle NTA del Pdf.

**CONFERENZA**

La Conferenza prende atto e si riserva di verificare.

**Struttura idrogeomorfologica****Componenti idrologiche. Beni Paesaggistici****Fiumi, torrenti e corsi d'acqua iscritti negli elenchi delle acque pubbliche****COMUNE**

Rappresenta che ha provveduto alle seguenti rettifiche come condiviso nella seduta del 27 gennaio:

- è stato inserito in planimetria il tratto terminale del Canale Giardino con definizione di una fascia di salvaguardia dimensionata della profondità di 150 metri per ogni lato;
- è stato rettificato l'art. 41 co. 3 delle NTA dell'Adeguamento;
- sono stati corretti gli artt. 41 e 45 delle NTA.

**REGIONE**

Prende atto e come anticipato nella precedente seduta invita il Comune a valutare l'opportunità di aggiornare la disciplina specificando, nelle aree interessate dal vincolo e già urbanizzate, il regime di tutela, adattandolo alle esigenze di un contesto urbano.

**COMUNE**

Comunica che sta procedendo ad un approfondimento sulle aree di previsione urbanistica che interferiscono con il tratto terminale del corso d'acqua pubblica. Gli esiti di tale approfondimento saranno trasmessi a breve ai partecipanti alla Conferenza.

Il Comune rappresenta che sta procedendo ad un rilievo fotografico dei luoghi di sovrapposizione della tutela paesaggistica con le previsioni urbanistiche.

**CONFERENZA**

Prende atto e si riserva di verificare

**Componenti idrologiche. Ulteriori contesti paesaggistici****Reticolo idrografico di connessione della RER****COMUNE**

Rappresenta che ha provveduto alle seguenti rettifiche come condiviso nella seduta del 27 gennaio:

- nella Tavola C1b è stato interrotto il segno grafico del reticolo idrografico di connessione della RER laddove si sovrappone all'acqua pubblica Torrente Marano;
- è stato inoltre rettificato l'art. 46 delle NTA dell'Adeguamento.

**CONFERENZA**

Prende atto e condivide.

***Sorgenti*****COMUNE**

Rappresenta che ha provveduto ad aggiornare le NTA dell'Adeguamento introducendo le  *misure di salvaguardia e utilizzazione*  per la sorgente analogamente a quanto previsto dall'art. 48 delle NTA del PPTR.

**CONFERENZA**

Prende atto e condivide.

***Aree soggette a vincolo idrogeologico*****COMUNE**

Rappresenta che ha provveduto all'aggiornamento delle NTA come condiviso nella seduta del 27 gennaio inserendo il riferimento all'UCP  *Aree soggette a vincolo idrogeologico* , sia all'art. 40)  *"Individuazione delle componenti idrologiche"*, sia all' art. 42)  *"Definizioni degli ulteriori contesti di cui alle componenti idrologiche"*

**CONFERENZA**

Prende atto e condivide.

**Componenti geomorfologiche. Ulteriori Contesti Paesaggistici*****Versanti*****COMUNE**

Rappresenta che ha provveduto alle seguenti rettifiche come condiviso nella seduta del 27 gennaio:

- il territorio comunale viene differenziato in due ambiti, individuando come UCP *Versanti* i pendii con pendenza superiore al 20% nelle aree ricadenti nell'Ambito del Tavoliere, ed i pendii con una pendenza superiore al 30% per le aree ricadenti nell'Ambito dei Monti Dauni;
- il Comune ha censito nella nuova proposta anche i versanti interni al centro urbano, ma rappresenta che con indagini di dettaglio più specifiche si analizzeranno le aree (C2 e D1) che hanno perso la configurazione paesaggistica iniziale. Tali aree sono state individuate in planimetria 1:2000 da un retino a quadri;
- l'art. 51 co. 1 "*Misure di salvaguardia dei versanti*" è stato infine rettificato.

**REGIONE**

Prende atto e si riserva di verificare le proposte che il Comune avanzerà a seguito delle suddette indagini di dettaglio. Inoltre si chiede di perimetrare gli UCP *Versanti* con una configurazione aderente allo stato dei luoghi eliminando possibili perimetrazioni geometriche derivanti da elaborazioni informatiche.

**CONFERENZA**

Prende atto e si riserva di verificare.

***Geositi*****COMUNE**

Rappresenta che ha provveduto ad integrare la normativa come condiviso nella seduta del 27 gennaio inserendo le *misure di salvaguardia e utilizzazione* per i geositi analogamente a quanto previsto dall'art. 56 delle NTA del PPTR.

**CONFERENZA**

Prende atto e verificare condivide.

**Struttura ecosistemica e ambientale****COMUNE**

Preliminarmente rappresenta che ha provveduto alle seguenti rettifiche come condiviso nella seduta del 27 gennaio:

- l'art. 53 (Definizioni) delle NTA dell'Adeguamento è stato modificato inserendo la definizione dei boschi e delle aree di rispetto dei boschi;
- negli indirizzi all'art. 54 delle NTA è stata inserita la parte relativa ai boschi e ai pascoli come nei commi 2 e 3 dell'art. 60 delle NTA del PPTR;
- sono stati corretti i riferimenti al comune di Vieste.

**Beni Paesaggistici*****Boschi*****COMUNE**

Rappresenta che ha provveduto alle seguenti rettifiche come condiviso nella seduta del 27 gennaio:

- le compagini boschive sono state perimetrare anche in corrispondenza della città consolidata, ad esclusione delle aree di cui all'art. 142 del D.lgs. 42/2004;
- si è provveduto all'individuazione delle compagini boschive percorse da incendi riportate nelle Tavv. C2a1 e C2a2;
- l'art. 57 co. 1 delle NTA dell'Adeguamento "*Prescrizioni per i boschi*" è stato rettificato.

**REGIONE**

Prende atto e si riserva di verificare.

**CONFERENZA**

La Conferenza prende atto e si riserva di verificare.



**Aree di rispetto dei boschi****COMUNE**

Rappresenta che ha provveduto alle seguenti rettifiche come condiviso nella seduta del 27 gennaio:

- le aree di rispetto sono state ridimensionate in funzione dell'estensione dei boschi secondo quanto definito dall'art. 59 co.4 delle NTA del PPTR;
- sono state riportate le aree di rispetto che ricadono nel perimetro della città consolidata, e precedentemente escluse. A tal riguardo il Comune rappresenta che sta svolgendo degli approfondimenti al fine di capire la consistenza di dette componenti e la reale interferenza con il tessuto edificato esistente;
- è stato infine rettificato l'art. 58 co. 1 delle NTA dell'Adeguamento.

**REGIONE**

Prende atto e si riserva di verificare la proposta del Comune ad esito dei suddetti approfondimenti.

**CONFERENZA**

La Conferenza prende atto e si riserva di verificare.

**Formazioni arbustive in evoluzione naturale****COMUNE**

Il Comune rappresenta che ha provveduto alle seguenti rettifiche come condiviso nella seduta del 27 gennaio:

- è stato corretto, nel suo riferimento, l'art. 56 co. 1 delle NTA dell'Adeguamento;
- è stato rettificato il co. 5 dell'art. 56 delle NTA dell'Adeguamento e riallineato al co. 5 dell'art. 66 delle NTA del PPTR.

**REGIONE**

Prende atto e si riserva di verificare.

**CONFERENZA**

La Conferenza prende atto e si riserva di verificare.

**Prati e pascoli naturali****COMUNE**

Il Comune rappresenta che per quanto riguarda l'area a pascolo di ridotte dimensioni a confine con il comune di Motta Montecorvino non confermata dall'Adeguamento, sta procedendo ad alcune verifiche.

**CONFERENZA**

La Conferenza prende atto e si riserva di verificare.

**Aree umide****COMUNE**

Rappresenta che sono state aggiornate le NTA introducendo una specifica disciplina di tutela per l'area umida analoga a quella prevista dall'art. 65 delle NTA del PPTR.

**CONFERENZA**

La Conferenza prende atto e condivide.

**Struttura antropica e storico culturale****COMUNE**

Preliminarmente rappresenta quanto segue:

- sono state introdotte le norme relative alle Zone gravate da usi civici;
- è stato inserito nelle NTA il riferimento ai tratturi e alle relative fasce di rispetto;
- è stata stralciata la normativa sui paesaggi rurali, non presenti nel territorio di Volturino;
- è stato rettificato l'art. 66 co. 1 lett. e delle NTA;
- nelle direttive sono stati inseriti i commi dal 2 al 7 dell'art. 78 delle NTA del PPTR.

**Beni Paesaggistici****Zone gravate da usi civici****COMUNE**

Il Comune rappresenta che ha provveduto all'aggiornamento degli elaborati con il riallineamento delle zone gravate da usi civici a quelle riportate nel PPTR e validate dal competente ufficio regionale Servizio Osservatorio Abusivismo e Usi Civici.

**REGIONE**

Prende atto e si riserva di verificare.

**CONFERENZA**

La Conferenza prende atto e si riserva di verificare.

L'ing. Barbara Loconsole entra alle ore 11.45.

**Zone di interesse archeologico****COMUNE**

Il Comune rappresenta che ha provveduto a rettificare l'art. 68 delle NTA dell'Adeguamento come condiviso nella seduta del 27 gennaio.

**CONFERENZA**

La Conferenza prende atto e condivide.

**Città consolidata****COMUNE**

L'Adeguamento conferma la definizione di "*città consolidata*" riportata all'art. 76 delle NTA del PPTR. Il Comune si propone di svolgere un'indagine di dettaglio al fine di valutare le interferenze fra previsioni di PRG e UCP, già evidenziate nei grafici in scala 1:2000 da un retino a quadri.

**REGIONE**

Prende atto e si riserva di verificare.

**CONFERENZA**

La Conferenza prende atto e si riserva di verificare.

**Testimonianze della stratificazione insediativa****COMUNE**

Il Comune rappresenta che ha provveduto alle seguenti rettifiche come condiviso nella seduta del 27 gennaio:

- è stato inserito il tratturo nelle NTA alla definizione degli UCP *Testimonianze della stratificazione insediativa*;
- si è provveduto alla correzione dell'art. 69 delle NTA;
- La voce "alla data di entrata in vigore del presente piano" è stata sostituita con " alla data di entrata in vigore del PPTR";
- I commi 3 bis e 3 ter sono stati inseriti nelle NTA (aree a rischio archeologico).

Inoltre il Comune rappresenta che la porzione del territorio corrispondente ad un'area interessata dalle quotizzazioni della riforma fondiaria, a cui si è fatto riferimento nella precedente seduta, verrà presumibilmente classificata come *area a rischio archeologico*.

Il Comune ha infine incaricato un archeologo ai fini del raggiungimento di un maggiore livello conoscitivo per l'eventuale individuazione di ulteriori aree a rischio archeologico e della definizione di norme specifiche di tutela.

**REGIONE e MINISTERO**

Prendono atto e si riservano di verificare la proposta del Comune ad esito del lavoro svolto con il supporto dell'archeologo.

**CONFERENZA**

La Conferenza prende atto e si riserva di verificare.

**Area di rispetto delle componenti culturali e insediative****COMUNE**

Il Comune rappresenta che ha provveduto alle seguenti rettifiche come condiviso nella seduta del 27 gennaio:

- è stato corretto il riferimento all'art. 36 contenuto nell'art. 69 delle NTA dell'Adeguamento.

Il Comune sta provvedendo, inoltre a ridefinire, a scala adeguata e su planimetria catastale, le aree di rispetto delle componenti culturali e insediative secondo quanto previsto dal PPTR.

**REGIONE e MINISTERO**

Prendono atto e si riservano di verificare la proposta del Comune a seguito degli approfondimenti che sta svolgendo.

**CONFERENZA**

La Conferenza prende atto e si riserva di verificare.

**Paesaggi rurali****COMUNE**

Rappresenta che si stanno operando verifiche al fine di accertarsi della presenza o meno di porzioni del territorio il cui valore paesaggistico sia assimilabile alla definizione di cui all'art. 76 co. 4 delle NTA del PPTR.

**CONFERENZA**

La Conferenza prende atto e si riserva di verificare.

**Componenti valori percettivi. Ulteriori contesti paesaggistici****Strade a valenza paesaggistica****COMUNE**

Rappresenta che oltre alle strade a valenza paesaggistica, per le quali si propone un'area di rispetto di 20 metri per lato, sta valutando l'opportunità di individuare dei punti panoramici che dal nucleo abitato traggono verso il paesaggio circostante con ampie visuali che andrebbero tutelate.

Dalle NTA, inoltre, sono stati eliminati i refusi che fanno riferimento al Comune di Vieste.

**REGIONE**

Prende atto e si riserva di verificare.

Considerato inoltre quanto previsto dal PPTR ritiene opportuno integrare la disciplina relativa alle componenti dei valori percettivi.

**CONFERENZA**

La Conferenza prende atto e si riserva di verificare.

La Conferenza si chiude alle ore 12.30 aggiornandosi alla data del 4 marzo 2021 alle ore 10.00.

Giuseppe Clemente Firmato digitalmente da

**GIUSEPPE CLEMENTE**

Data e ora della firma:  
08/03/2021 17:49:14

Bartolomeo D'Emilio

Firmato digitalmente da: BARTOLOMEO D'EMILIO  
Data: 01/03/2021 12:41:50

Sara Orabona

Donatella Campanile

Firmato digitalmente da  
**DONATELLA CAMPANILE**  
Q = MIBACT  
C = IT

Barbara Loconsole

LOCONSOLE  
BARBARA  
26.02.2021  
11:08:34 UTC

Remo Rainone

Firmato digitalmente da: RAINONE REMO  
Data: 01/03/2021 07:53:59

Luigia Capurso

CAPURSO  
LUIGIA  
26.02.2021  
15:17:12  
UTC

Domenico Oione

Maria Macina

Firmato digitalmente da:MACINA MARIA  
Data:28/02/2021 11:47:04

MODULARIO  
B. C. - 255

MIBACT|MIBACT\_SABAP-FG|16/03/2021|0002180-P| [34.43.04/33.5/2019]

*Ministero  
della Cultura*Soprintendenza Archeologia, Belle Arti e Paesaggio  
per le province di Barletta-Andria-Trani e Foggia

Foggia,

Alla Regione Puglia  
Assessorato Pianificazione Territoriale-Urbanistica  
[servizio.assettoterritorio@pec.rupar.puglia.it](mailto:servizio.assettoterritorio@pec.rupar.puglia.it)*Prot. n.**Cl. 34.43.04/33.5***Oggetto:** VOLTURINO (FG) – Compatibilità paesaggistica della Variante di Adeguamento del PRG di Volturino (FG) al Piano Paesaggistico Territoriale Regionale (PPTR) ai sensi degli artt. 96 co. 1 lett. a) e 97 delle NTA del PPTR.**Riscontro invio verbale Conferenza di Servizi del 18 febbraio 2021**

In riferimento all'invio del verbale della seconda seduta della Conferenza di Servizi in modalità di videoconferenza, convocata dal Comune di Volturino ai fini della verifica di compatibilità paesaggistica dell'Adeguamento del vigente PRG al PPTR a cui hanno partecipato i funzionari di questa Soprintendenza arch. Sara Orabona e dott. Domenico Oione, si conferma la condivisione dei contenuti del verbale in oggetto.

IL SOPRINTENDENTE *ad interim*  
*Arch. Maria Piccarreta*Responsabile del procedimento  
Funzionario Architetto  
Arch. Sara OrabonaFunzionario Archeologo  
Dott. Domenico OioneSoprintendenza Archeologia Belle Arti e Paesaggio per le province di Barletta – Andria – Trani e Foggia  
Via Valentini Alvarez, 8 – 71121 FOGGIA – Tel 0881-723341  
PEC: [mbac-sabap-fg@mailcert.beniculturali.it](mailto:mbac-sabap-fg@mailcert.beniculturali.it)- PEO: [sabap-fg@beniculturali.it](mailto:sabap-fg@beniculturali.it)  
Sito web://[www.sabapfoggia.beniculturali.it](http://www.sabapfoggia.beniculturali.it)

**Compatibilità paesaggistica della Variante di Adeguamento del PRG di Volturino (FG) al Piano Paesaggistico Territoriale Regionale (PPTR) ai sensi degli artt. 96 co. 1 lett. a) e 97 delle NTA del PPTR.**

**CONFERENZA DI SERVIZI  
verbale del 04 marzo 2021**

Il giorno 04.03.2021 alle ore 10,00 si svolge, in modalità di videoconferenza, la terza seduta della Conferenza di Servizi, convocata dal Comune di Volturino con nota prot. n. 1082 del 03.03.2021, ai fini della verifica di compatibilità paesaggistica dell'Adeguamento del vigente PRG al PPTR ai sensi degli artt. 96 co. 1 lett. a) e 97 delle NTA del PPTR.

Sono presenti:

- geom. Giuseppe Clemente, responsabile dell'Ufficio Tecnico Urbanistico del Comune di Volturino;
- arch. Bartolomeo D'Emilio, progettista dell'Adeguamento del PRG al PPTR;
- geom. Remo Rainone collaboratore del progettista dell'Adeguamento del PRG al PPTR;
- dott. Domenico Oione, funzionario archeologo della Soprintendenza ABAP (con delega prot. n. 1765 del 04.03.2021);
- arch. Sara Orabona, Funzionario della Soprintendenza ABAP (con delega prot. n. 1765 del 04.03.2021);
- dott. Ebe Chiara Princigalli, funzionario del Segretariato del MiBACT (con delega prot. n. 2000 del 02.03.2021);
- ing. Barbara Loconsole, dirigente della Sezione Tutela e Valorizzazione del Paesaggio della Regione Puglia;
- arch. Luigia Capurso, funzionario della Sezione Tutela e Valorizzazione del Paesaggio della Regione Puglia;
- arch. Vincenzo Lasorella, Dirigente della Sezione Urbanistica della Regione Puglia;
- arch. Maria Macina, funzionario della Sezione Urbanistica della Regione Puglia;
- arch. Francesco Giovanni Merafina, funzionario del Dipartimento Mobilita', Qualita' Urbana, Opere Pubbliche, Ecologia e Paesaggio.

Svolge le funzioni di segretario verbalizzante il RUP geom. Giuseppe Clemente, coadiuvato dall'arch. Luigia Capurso, funzionario regionale.

Il Comune comunica che ha trasmesso via e-mail gli elaborati aggiornati a seguito delle determinazioni delle precedenti sedute.

**La Conferenza procede la discussione sulla compatibilità della proposta di Adeguamento rispetto agli indirizzi, le direttive, le prescrizioni, le misure di salvaguardia e utilizzazione e le linee guida di cui all'art. 6 delle NTA del PPTR.**

**Struttura idrogeomorfologica**

**Componenti idrologiche. Beni Paesaggistici**

**Fiumi, torrenti e corsi d'acqua iscritti negli elenchi delle acque pubbliche**

**COMUNE**

Preliminarmente rappresenta che, confrontando la tav. 20 bis del PRG (redatta in ottemperanza della Delibera G.R. n°1879 del 18.11.2002) con la tav. del Piano Particolareggiato della Zona C2 approvato nel 2004, si rilevano due zone denominate entrambe "C3", quella di PRG a destinazione PEEP e quella del richiamato Piano Particolareggiato che aveva suddiviso l'area in sub compartimenti denominandoli da C1 a C6. Per evitare confusione, anche dopo l'Adeguamento, i compartimenti del Piano Particolareggiato verranno così chiamati:

- C2.1 al posto di C1
- C2.2 al posto di C2
- C2.3 al posto di C3
- C2.4 al posto di C4
- C2.5 al posto di C5
- C2.6 al posto di C6

**REGIONE**

La Sezione Urbanistica chiede al Comune se il Piano Particolareggiato ha avuto attuazione dalla data di approvazione.

**COMUNE**

Rappresenta che il Piano Particolareggiato non ha avuto attuazione in quanto non è stata sottoscritta la convenzione.

**REGIONE**

Precisa che non essendoci lo strumento attuativo e cioè la convenzione il piano è inefficace e pertanto, per effetto dei vincoli sovraordinati attualmente vigenti, di fatto ha perso la capacità edificatoria prevista. Per queste aree sarà possibile procedere a un nuovo piano esecutivo qualora siano verificati i presupposti sulle aree libere da vincoli e inedificate e prevedere la delocalizzazione delle volumetrie delle aree gravate dai vincoli che dovranno essere cedute al Comune con destinazione a standard quale verde pubblico naturale.

**COMUNE**

Prende atto e ritiene di lasciare per l'intera area la denominazione C2 come nel PRG vigente.

Inoltre comunica di aver svolto un approfondimento sulle aree di previsione urbanistica che interferiscono con il tratto terminale del corso d'acqua pubblica denominato Canale Giardino, dal quale risulta che una porzione consistente della zona C2 è interessata dalla fascia di salvaguardia di 150 metri del corso d'acqua.

Trattandosi di aree residuali ritiene poco percorribile la trasferibilità delle volumetrie e si riserva di fare una valutazione sulla reale consistenza della residua capacità edificatoria.

**CONFERENZA**

Prende atto e si riserva di verificare.

**Componenti geomorfologiche. Ulteriori Contesti Paesaggistici****Versanti****COMUNE**

Comunica di aver svolto un approfondimento sulle aree di previsione urbanistica D1 e C5 (come denominata nel Piano Particolareggiato) che interferiscono con gli UCP Versanti.

Nello specifico rappresenta che i versanti che si sovrappongono alla zona D1 non rispecchiano il reale stato dei luoghi, in buona parte già delimitati da recinzioni. Diversi sono gli opifici presenti, oltre a un distributore di carburante.

Si propone per essi l'eliminazione dell'ulteriore contesto paesaggistico.

**REGIONE**

Si riserva di fare un approfondimento sulla reale consistenza del versante che interferisce con la zona D1 al fine di valutare la proposta del Comune di modifica della perimetrazione.

**CONFERENZA**

Prende atto e si riserva di verificare.

**Struttura ecosistemica e ambientale****Boschi e Aree di rispetto dei boschi****COMUNE**

Comunica di aver svolto un approfondimento al fine di capire la consistenza delle aree di rispetto dei boschi e la reale interferenza con il tessuto edificato esistente e con le zone di previsione urbanistica.

Parte della zona C2 e della zona PEEP sono interessate dal bosco che si conferma.

Parte considerevole delle aree sono interessate anche dall'area di rispetto dei boschi, che si propone di rimodulare in funzione del contesto.

Per quanto riguarda la Zona Artigianale (zona D1 e Zona D2) in adiacenza al campo sportivo comunale, il Comune rappresenta che sono in funzione diversi opifici, e l'Amministrazione si trova di fronte ad altre richieste di insediamento.

Si è in presenza, inoltre, di diverse recinzioni dei lotti e di una configurazione perfettamente orizzontale dei suoli.

L'area, a parte un'appendice boschiva di dimensioni trascurabili, è interessata per il 50% dall'area di rispetto dei boschi.

Propone di rimodulare, anche in questo caso, l'area di rispetto in funzione dello stato dei luoghi.

**REGIONE**

Si riserva di valutare la proposta del Comune.

**CONFERENZA**

La Conferenza prende atto e si riserva di verificare.

**Struttura antropica e storico culturale****Testimonianze della stratificazione insediativa****COMUNE**

Rappresenta che l'archeologo incaricato sta procedendo ad uno studio approfondito al fine di redigere una carta con la corretta ubicazione e perimetrazione dei beni archeologici presenti sul territorio comunale.

Si riserva di presentare nella prossima seduta il lavoro svolto.

**REGIONE e MINISTERO**

Prendono atto e si riservano di verificare la proposta del Comune ad esito del lavoro svolto con il supporto dell'archeologo.

**CONFERENZA**

La Conferenza prende atto e si riserva di verificare.

**Componenti valori percettivi. Ulteriori contesti paesaggistici****COMUNE**

Per quanto riguarda le componenti dei valori percettivi propone, nelle tav. F2e (scala urbana) e C3b (intero ambito comunale), l'inserimento di punti panoramici e paesaggistici sul perimetro dell'abitato che riguardano verso la Torre di Montecorvino e il Santuario della Serritella.

Il Comune inoltre propone il seguente aggiornamento normativo:

- all'art. 73, punto 1 si inserisce la strada della Serritella (già considerata nella sua importanza storico-culturale);
- all'art. 73, punto c ) vengono descritti i luoghi panoramici;
- viene introdotto l'art. 76.a, finalizzato al superamento di una lettura "discreta" dei beni isolati a favore di una concezione del paesaggio nella sua interezza come luogo di mutevoli relazioni percettive.

L'art. 76.a così recita:

*"Le strade a valenza panoramica e paesaggistica, i punti panoramici individuati ai margini del centro abitato e demoninati A, B e C, la Torre di Montecorvino e il Santuario della Serritella, la strada storica di collegamento di quest'ultimo con il Centro abitato, nonché il Tratturo Regio Lucera Castel di Sangro, costituiscono un sistema integrato di valori percettivi da tutelare come sistema relazionale.*

*Fatte salve le direttive e le misure di cui agli artt. 75 e 76, ed ogni altra prescrizione sopra indicata, qualsiasi intervento dovrà comunque avere un'altezza massima inferiore alla linea ideale di collegamento fra:*

- a) *le quote di appoggio dei singoli beni, ovvero la Torre di Montecorvino, i punti prospettici A, B, e C, e il Santuario della Serritella,*
- b) *il punto dell'intervento proposto,*
- c) *la Strada panoramica, la Strada paesaggistica, il Tratturo regio Lucera-Castel di Sangro o la Strada della Serritella, ovvero la Strada più vicina all'intervento stesso.*

*Ad ogni progetto presentato si dovrà pertanto allegare uno o più profili a scala adeguata".*

**REGIONE**

Prende atto e chiede di precisare meglio la disciplina proposta nella parte in cui si parla delle componenti dei valori percettivi da collegare mediante una retta ideale alla torre di Montecorvino, utile alla verifica dell'altezza massima degli interventi da valutare.

A tal fine potrebbe essere utile produrre delle simulazioni che rendano più chiara l'applicazione della disciplina proposta.

**COMUNE**

Prende atto e si riserva di aggiornare la proposta normativa anche con l'utilizzo di un abaco che contempra la diversità degli interventi.

**CONFERENZA**

La Conferenza prende atto e si riserva di verificare.

La Conferenza si chiude alle ore 13.00 aggiornandosi alla data del 31 marzo 2021 alle ore 10.00.

Giuseppe Clemente  
Firmato digitalmente da  
**GIUSEPPE CLEMENTE**  
Data e ora della firma: 17/03/2021 16:53:00


Bartolomeo D'Emilio  
Firmato digitalmente da: BARTOLOMEO D'EMILIO  
Data: 05/03/2021 18:50:06

Remo Rainone  
Firmato digitalmente da: RAINONE REMO  
Data: 05/03/2021 17:52:14


Domenico Oione

Sara Orabona


Ebe Chiara Princigalli  
Firmato digitalmente da  
**EBE CHIARA PRINCIGALLI**  
CN = PRINCIGALLI EBE CHIARA  
C = Ministero per i Beni e le Attività Culturali  
C = IT

Barbara Loconsole  
 LOCONSOLE  
BARBARA  
05.03.2021  
11:39:55  
UTC

Luigia Capurso  
 CAPURSO  
LUIGIA  
05.03.  
.2021  
12:15:02  
UTC

Vincenzo Lasorella  
 LASORELLA  
VINCENZO  
09.03.2021  
09:14:29  
UTC

Maria Macina  
Firmato digitalmente da:MACINA MARIA  
Data:08/03/2021 10:44:56

Francesco Giovanni Merafina  
 MERAFINA FRANCESCO  
GIOVANNI  
09.03.2021 10:48:25  
UTC



MODULARIO  
B. C. - 255

MIBACT|MIBACT\_SABAP-FG|16/03/2021|0002179-P| [34.43.04/33.5/2019]

*Ministero  
della Cultura*Soprintendenza Archeologia, Belle Arti e Paesaggio  
per le province di Barletta-Andria-Trani e Foggia

Foggia,

Alla Regione Puglia  
Assessorato Pianificazione Territoriale-Urbanistica  
[servizio.assettoterritorio@pec.rupar.puglia.it](mailto:servizio.assettoterritorio@pec.rupar.puglia.it)*Prot. n.**Cl. 34.43.04/33.5*

**Oggetto:** VOLTURINO (FG) – Compatibilità paesaggistica della Variante di Adeguamento del PRG di Volturino (FG) al Piano Paesaggistico Territoriale Regionale (PPTR) ai sensi degli artt. 96 co. 1 lett. a) e 97 delle NTA del PPTR.  
**Riscontro invio verbale Conferenza di Servizi del 4 marzo 2021**

In riferimento all'invio del verbale della terza seduta della Conferenza di Servizi in modalità di videoconferenza, convocata dal Comune di Volturino ai fini della verifica di compatibilità paesaggistica dell'Adeguamento del vigente PRG al PPTR a cui hanno partecipato i funzionari di questa Soprintendenza arch. Sara Orabona e dott. Domenico Oione, si conferma la condivisione dei contenuti del verbale in oggetto.

IL SOPRINTENDENTE *ad interim*  
*Arch. Maria Piccarreta*Responsabile del procedimento  
Funzionario Architetto  
Arch. Sara OrabonaFunzionario Archeologo  
Dott. Domenico OioneSoprintendenza Archeologia Belle Arti e Paesaggio per le province di Barletta – Andria – Trani e Foggia  
Via Valentini Alvarez, 8 – 71121 FOGGIA – Tel 0881-723341  
PEC: [mbac-sabap-fg@mailcert.beniculturali.it](mailto:mbac-sabap-fg@mailcert.beniculturali.it) - PEO: [sabap-fg@beniculturali.it](mailto:sabap-fg@beniculturali.it)  
Sito web: [www.sabapfoggia.beniculturali.it](http://www.sabapfoggia.beniculturali.it)

**Compatibilità paesaggistica della Variante di Adeguamento del PRG di Volturino (FG) al Piano Paesaggistico Territoriale Regionale (PPTR) ai sensi degli artt. 96 co. 1 lett. a) e 97 delle NTA del PPTR.****CONFERENZA DI SERVIZI  
verbale del 31 marzo 2021**

Il giorno 31.03.2021 alle ore 10,00 si svolge, in modalità di videoconferenza, la quarta seduta della Conferenza di Servizi, convocata dal Comune di Volturino (FG) con nota prot. n. 1595 del 30.03.2021, ai fini della verifica di compatibilità paesaggistica dell'Adeguamento del vigente PRG al PPTR ai sensi degli artt. 96 co. 1 lett. a) e 97 delle NTA del PPTR.

Sono presenti:

- prof. Francesco Di Pasqua Sindaco del Comune di Volturino;
- geom. Giuseppe Clemente, responsabile dell'Ufficio Tecnico Urbanistico del Comune di Volturino;
- arch. Bartolomeo D'Emilio, progettista dell'Adeguamento del PRG al PPTR;
- geom. Remo Rainone collaboratore del progettista dell'Adeguamento del PRG al PPTR;
- dott. Domenico Oione, funzionario archeologo della Soprintendenza ABAP (con delega prot. n. 2800 del 01.04.2021);
- arch. Sara Orabona, Funzionario della Soprintendenza ABAP (con delega prot. n. 2800 del 01.04.2021);
- dott. Ebe Chiara Princigalli, funzionario del Segretariato del MiBACT (con delega prot. n. 2989 del 24.03.2021);
- arch. Donatella Campanile, funzionario del Segretariato del MiBACT (con delega prot. n. 2989 del 24.03.2021);
- ing. Barbara Loconsole, dirigente della Sezione Tutela e Valorizzazione del Paesaggio della Regione Puglia;
- arch. Luigia Capurso, funzionario della Sezione Tutela e Valorizzazione del Paesaggio della Regione Puglia;
- arch. Maria Macina, funzionario della Sezione Urbanistica della Regione Puglia;
- arch. Francesco Giovanni Merafina, funzionario del Dipartimento Mobilità, Qualità Urbana, Opere Pubbliche, Ecologia e Paesaggio della Regione Puglia.

Svolge le funzioni di segretario verbalizzante il RUP geom. Giuseppe Clemente, coadiuvato dall'arch. Luigia Capurso, funzionario regionale.

Il Comune comunica che ha trasmesso via mail gli elaborati aggiornati a seguito delle determinazioni delle precedenti sedute.

**La Conferenza procede la discussione sulla compatibilità della proposta di Adeguamento rispetto agli indirizzi, le direttive, le prescrizioni, le misure di salvaguardia e utilizzazione e le linee guida di cui all'art. 6 delle NTA del PPTR.**

**Are e di cui all'art. 142 co. 2 del Dlgs 42/2004****REGIONE**

Ha verificato la perimetrazione delle aree di cui all'art.142 co. 2 del Dlgs 42/2004 e, avendo riscontrato alcuni disallineamenti tra il perimetro proposto dal Comune e le zone A e B del Pdf vigente al 1985, propone una più puntuale delimitazione delle suddette aree. Si impegna a trasmettere lo shp file aggiornato alle risultanze dell'istruttoria svolta.

**COMUNE**

Prende atto e si riserva di aggiornare gli elaborati.

**CONFERENZA**

Prende atto e si riserva di verificare.

**Norme Tecniche di Attuazione****REGIONE**

Preliminarmente evidenzia alcune imprecisioni da chiarire e alcuni refusi presenti nelle NTA come di seguito riportati:

**Art. 25 Aree Boschive.** E' necessario verificare che non vi siano contrasti con la disciplina riportata all'art. 57 (Prescrizioni per boschi) delle NTA. Ad ogni modo considerato che nei contenuti il suddetto art. 25 contiene delle

ripetizioni rispetto all'art. 57 delle NTA si ritiene opportuno stralciare l'art. 25 e concentrare in un unico articolo la disciplina sui boschi.

**Art.34 Elaborati costitutivi del piano.** E' necessario aggiornare l'elenco degli elaborati dell'Adeguamento come variati ad esito delle risultanze della Conferenza di Servizi. Inoltre si chiede di inserire nell'elenco degli elaborati anche quelli relativi al PRG Vigente.

**Art. 37 Obiettivi specifici.** Si segnala l'errato riferimento ad alcuni elaborati grafici non contenuti nell'Adeguamento.

**Art. 45 Prescrizioni per fiumi torrenti e corsi d'acqua iscritti negli elenchi delle acque pubbliche.** Come precisato nella prima seduta della Conferenza è necessario inserire il co. a9 dell'art. 46 delle NTA del PPTR il quale prevede tra gli interventi non ammissibili "realizzazione di nuovi tracciati viari o adeguamento di tracciati esistenti, con l'esclusione dei soli interventi di manutenzione della viabilità che non comportino opere di impermeabilizzazione".

**Art. 48 Definizione degli ulteriori contesti di cui alle componenti geomorfologiche.** E' necessario modificare la definizione dei versanti

**Art. 50 Direttive Componenti geomorfologiche.** Come precisato nella prima seduta della Conferenza, si ritiene opportuno inserire il comma 3 dell'art. 52 delle NTA del PPTR.

**Art. 42 definizioni degli ulteriori contesti di cui alle componenti idrologiche e Art. 53 a) definizioni dei beni paesaggistici di cui alle componenti botanico vegetazionali.** E' necessario sostituire i riferimenti alle tavole del PPTR con il riferimento alle tavole dell'Adeguamento.

**Art. 70 Misure di salvaguardia e di utilizzazione per l'area di rispetto delle componenti culturali insediative.** Come precisato nella prima seduta della Conferenza all'art. 70 co. 1 delle NTA dell'Adeguamento, le parole "alla data di entrata in vigore del presente piano" devono essere sostituite con le parole "alla data di entrata in vigore del PPTR".

#### COMUNE

Prende atto e si riserva di rettificare le NTA secondo quanto proposto dalla Regione. Inoltre, rappresenta che è stato stralciato l'art. 84 dalle NTA come proposto durante la seduta del 18 febbraio. Si riserva di integrare l'art. 20 relativamente a quanto specificato nella seduta del 04.03.2021 sul trasferimento delle volumetrie.

#### CONFERENZA

Prende atto e si riserva di verificare.

#### **Coerenza rispetto al quadro degli Obiettivi generali e specifici, di cui al Titolo IV delle NTA del PPTR**

##### REGIONE

Il PPTR individua all'art. 27 delle NTA i seguenti "obiettivi generali":

- 1) Garantire l'equilibrio idrogeomorfologico dei bacini idrografici;
- 2) Migliorare la qualità ambientale del territorio;
- 3) Valorizzare i paesaggi e le figure territoriali di lunga durata;
- 4) Riqualificare e valorizzare i paesaggi rurali storici;
- 5) Valorizzare il patrimonio identitario culturale-insediativo;
- 6) Riqualificare i paesaggi degradati delle urbanizzazioni contemporanee;
- 7) Valorizzare la struttura estetico-percettiva dei paesaggi della Puglia;
- 8) Favorire la fruizione lenta dei paesaggi;
- 9) Valorizzare e riqualificare i paesaggi costieri della Puglia;
- 10) Garantire la qualità territoriale e paesaggistica nello sviluppo delle energie rinnovabili;
- 11) Garantire la qualità territoriale e paesaggistica nella riqualificazione, riuso e nuova realizzazione delle attività produttive e delle infrastrutture;
- 12) Garantire la qualità edilizia, urbana e territoriale negli insediamenti residenziali urbani e rurali.

I suddetti "obiettivi generali" di cui all'art. 27 delle NTA sono articolati in "obiettivi specifici", elaborati alla scala regionale (art. 28 delle NTA).

Gli Obiettivi generali e specifici del PPTR sono richiamati negli artt. 36 e 37 delle NTA dell'Adeguamento.

#### **Si condivide quanto operato da Comune**

#### CONFERENZA

Prende atto e condivide.

#### **Coerenza rispetto alla normativa d'uso e agli obiettivi di qualità di cui alla sezione C1 della scheda di ambito di riferimento.**

##### REGIONE

Il territorio comunale di Volturino ricade in parte nell'Ambito di paesaggio n. 3 del PPTR "Tavoliere" in parte nell'Ambito n. 2 dei "Monti Dauni".

Il PPTR stabilisce all'art. 37.4 delle NTA che: *"Il perseguimento degli obiettivi di qualità è assicurato dalla normativa d'uso costituita da indirizzi e direttive specificamente individuati nella Sezione C2) delle schede degli ambiti paesaggistici, nonché dalle disposizioni normative contenute nel Titolo VI riguardante i beni paesaggistici e gli ulteriori contesti ricadenti negli ambiti di riferimento"*.

Da un'analisi degli elaborati non si rileva, né nella relazione né nelle NTA, una esplicita corrispondenza tra la normativa d'uso e gli obiettivi di qualità di cui alla sezione C2 della scheda d'ambito e l'Adeguamento.

***Si ritiene opportuno mettere in relazione l'Adeguamento con la normativa d'uso del PPTR prevista per le componenti di paesaggio nella sezione C2 delle schede d'ambito di riferimento.***

#### **COMUNE**

Prende atto e si riserva di integrare gli elaborati.

#### **CONFERENZA**

Prende atto e si riserva di verificare.

#### **Coerenza rispetto agli Progetti Territoriali per il paesaggio regionale di cui al Titolo IV delle NTA del PPTR**

##### **REGIONE**

Il PPTR individua all'art. 29 delle NTA n. 5 progetti di valenza strategica che riguardano l'intero territorio regionale, finalizzati in particolare a elevarne la qualità e fruibilità interessando tutti gli ambiti paesaggistici come definiti all'art. 7 comma 4 e individuati all'art. 36; in particolare ai sensi del comma 3 art. 29 *"Dovrà essere garantita l'integrazione dei suddetti progetti nella pianificazione e programmazione regionale, intermedia e locale di carattere generale e settoriale"*.

I progetti territoriali sono così denominati:

- a) La Rete Ecologica regionale;
- b) Il Patto città-campagna;
- c) Il sistema infrastrutturale per la mobilità dolce;
- d) La valorizzazione integrata dei paesaggi costieri;
- e) I sistemi territoriali per la fruizione dei beni culturali e paesaggistici.

Si segnala che la tav. H1a *Progetti strategici del PPTR- La rete ecologica regionale* non contiene gli elementi della rete ecologica, ma della mobilità dolce. Si invita il Comune a verificare.

La tav.H2 *Progetti strategici del PPTR- Il Patto Città Campagna* contiene una rilettura degli elementi costitutivi del Patto Città Campagna del PPTR. Si ritiene opportuno definire per essi anche obiettivi, azioni e indirizzi in coerenza con il PPTR.

Infine, il territorio comunale è interessato dal Contesto Topografico Stratificato denominato Montecorvino. Considerata la densità delle componenti della struttura antropica che caratterizza il comune di Volturino si ritiene opportuno definire una strategia anche relativamente al progetto territoriale *Sistemi territoriali per la fruizione dei beni culturali e paesaggistici*.

#### **COMUNE**

Prende atto e si riserva di aggiornare gli elaborati.

#### **CONFERENZA**

Prende atto e si riserva di verificare.

#### **Struttura idrogeomorfologica**

##### **Componenti idrologiche. Beni Paesaggistici**

#### **Fiumi, torrenti e corsi d'acqua iscritti negli elenchi delle acque pubbliche**

##### **COMUNE**

Propone un ridimensionamento della fascia di salvaguardia dell'acqua pubblica (150) laddove si sovrappone alla zona C2 come rappresentato nella tavola F2f.

Inoltre, propone di aggiornare il comma 3 dell'art. 43) **INDIRIZZI PER LE COMPONENTI IDROLOGICHE** come segue:

*3) Nelle aree sottoposte a vincolo idrogeologico come definite dall'art.42, punto 3) fatte salve le specifiche disposizioni previste dalle norme di settore, tutti gli interventi di trasformazione, compresi quelli finalizzati ad incrementare la sicurezza idrogeologica e quelli non soggetti ad autorizzazione paesaggistica ai sensi del Codice, devono essere realizzati nel rispetto dell'assetto paesaggistico, non compromettendo gli elementi storico culturali e di naturalità esistenti, nel rispetto del principio dell'invarianza idraulica, dimostrando, in fase progettuale, le misure adottate per garantirla (ad es. recupero acque meteoriche su superfici oggetto di impermeabilizzazione per uso irriguo, per scarichi wc, ecc...).*

**REGIONE**

Si rammenta, come espresso nella prima seduta che, trattandosi di un Bene Paesaggistico, la fascia dei 150 m deve essere perimetrata anche in corrispondenza della zona C2, poiché la tutela paesaggistica non trova applicazione esclusivamente nelle aree di cui all'art. 142 co. 2 del Dlgs 42/2004.

**COMUNE**

Prende atto e si riserva di riportare il suddetto bene paesaggistico rispettando la delimitazione come previsto dall'art. 142 co. 1 lett. c) del Dlgs 42/2004.

**CONFERENZA**

Prende atto e si riserva di verificare.

**Componenti geomorfologiche. Ulteriori Contesti Paesaggistici****Versanti****REGIONE**

Ha messo a disposizione del Comune, per le vie brevi (mail del 26.03.2021), una elaborazione in formato shp delle aree con pendenza superiore al 30%, avendo riscontrato alcune imprecisioni nella proposta del Comune presentata nella precedente seduta.

**COMUNE**

Il Comune ha recepito e riallineato la delimitazione degli UCP Versanti al perimetro individuato dalla Regione come rappresentati nelle Tavv. C1a e F2a.

**REGIONE**

Pur condividendo quanto proposto dal Comune nella odierna seduta, si ritiene opportuno verificare la perimetrazione degli UCP versanti configurandola in modo che sia aderente allo stato dei luoghi ed eliminando possibili perimetrazioni geometriche derivanti da elaborazioni informatiche.

**COMUNE**

Prende atto e si riserva di aggiornare gli elaborati.

Inoltre, per quanto riguarda le interferenze dei versanti con le previsioni insediative il Comune ribadisce la necessità di stralciare la porzione di versante che interferisce con la zona D1 in quanto appare particolarmente trasformata da opifici presenti e da infrastrutture viarie e pertanto non si riconoscono attualmente dei valori paesaggistici da tutelare. Tale proposta è stata rappresentata nella Tav. F2f messa a disposizione della odierna conferenza.

Infine, nella stessa tavola sono state stralciate le aree a versante ricadenti nelle zone A e B del PRG vigente coincidenti con l'edificato esistente in quanto si ritiene che anche in questo caso le trasformazioni non rendono più riconoscibile il versante secondo quanto definito dall'art. 50 delle NTA del PPTR.

**REGIONE**

Al fine di verificare puntualmente le proposte del Comune, chiede che siano trasmessi gli shp file aggiornati degli UCP Versanti. Inoltre, chiede che sia messa a disposizione una documentazione fotografica dello stato dei luoghi con specifico riferimento alla zona D1 che interferisce con l'UCP Versante.

**COMUNE**

Prende atto e si riserva di trasmettere quanto richiesto.

**CONFERENZA**

Prende atto e si riserva di verificare.

**Struttura ecosistemica e ambientale****Boschi e Aree di rispetto dei boschi****COMUNE**

Rappresenta che le aree boschive ricadenti nella ZTO C2 sono classificate come Verde pubblico come rappresentate nella tav. F2f.

**REGIONE**

Per quanto riguarda la classificazione del bosco come verde pubblico, ritiene che la possibilità di realizzare verde pubblico nelle aree interessate da bosco debba rimanere una eventualità, specificata nell'art. 20 delle NTA, qualora l'Amministrazione ritenga di attivare un Piano Particolareggiato con possibilità di trasferimento di diritti volumetrici nelle aree non interessate da componenti paesaggistiche e, pertanto, ritiene che debba essere eliminata l'indicazione grafica di "verde pubblico".

**COMUNE**

Prende atto e condivide.

Inoltre, stante l'esiguità della ZTO C2, nonché la presenza di alcune strade, propone di ridefinire l'area di rispetto dei boschi prossimi alla suddetta ZTO.

Relativamente alle ZTO D1 e D2, l'Area di rispetto dei Boschi non viene recepita nella proposta di Adeguamento in quanto riferita a una zona artigianale che presenta diversi opifici. L'area, inoltre, ha subito altre trasformazioni, come ad esempio livellamenti del terreno in diversi punti in vista di una successiva edificazione, che non la rendono suscettibile di tutela.

**REGIONE**

Per quanto riguarda le aree di rispetto dei boschi si ritiene necessario valutare la possibilità di riconfigurarle laddove interferiscono con un tessuto urbano compatto oppure ridimensionarle laddove vi siano aree libere prospicienti l'edificato che possono assumere un ruolo di fascia filtro tra i margini urbani e il bosco.

A tal fine, la Regione mostra alcuni esempi su come si possa proporre un ridimensionamento delle aree di rispetto dei boschi a partire dallo stato dei luoghi.

Per quanto riguarda nello specifico l'interferenza della zona C2 con l'area di rispetto del bosco si propone di individuare una fascia filtro tra le aree destinate alle trasformazioni per la realizzazione di nuovi manufatti edilizi e il bosco.

Si chiede al Comune di trasmettere lo shp file aggiornato delle aree di rispetto dei boschi e di proporre una ridefinizione delle suddette componenti sviluppando un ragionamento che parta da una valutazione dell'effettivo stato dei luoghi rendendo compatibili la tutela paesaggistica con le previsioni insediative.

**COMUNE**

Prende atto e si riserva di aggiornare gli elaborati secondo quanto richiesto dalla Regione e di trasmettere gli shp file delle aree di rispetto dei boschi.

**REGIONE**

Rappresenta che da approfondimenti d'ufficio l'area localizzata lungo il margine Est del centro abitato e classificata come zona F1 C dal PRG vigente risulta avere le caratteristiche di bosco di cui all'art.58 delle NTA del PPTR.

Si riserva di proporre nella prossima seduta una perimetrazione della suddetta compagine boschiva.

**COMUNE**

Prende atto.

**CONFERENZA**

Prende atto e si riserva di verificare.

Alle ore 12.45 si allontana l'arch. D'Emilio.

**Prati e pascoli naturali****REGIONE**

Come segnalato nella prima seduta della Conferenza, il PPTR individua un'area a pascolo di ridotte dimensioni a confine con il comune di Motta Montecorvino non confermata dall'Adeguamento.

Da approfondimenti d'ufficio si è riscontrato che la suddetta area ha un'estensione minore di un ettaro e dunque non rientra nella definizione di prati e pascoli naturali di cui all'art. 59 co. 2 delle NTA del PPTR.

Si ritiene che la suddetta area localizzata, posta in prosecuzione di una superficie classificata come UCP *formazione arbustiva in evoluzione naturale* censita dal PPTR e confermata dall'Adeguamento, nonché in prossimità di una compagine boschiva, possa, invece, essere classificata come UCP *formazioni arbustive in evoluzione naturale* di cui alla definizione dell'art. 59 delle NTA del PPTR.

**COMUNE**

Prende atto, condivide e si riserva di aggiornare gli elaborati.

**Struttura antropica e storico culturale****COMUNE**

Per quanto riguarda la *Struttura antropica e storico culturale*, stante la complessità delle aree oggetto di approfondimento da parte dell'archeologo, è stato assicurato che la consegna degli elaborati da assumere nel progetto di Adeguamento avverrà entro dieci giorni.

Il Comune si riserva pertanto di inviare successivamente l'elaborato C3b, l'allegato C (redatto sulla base della Carta dei Beni Culturali ed integrato con gli ulteriori approfondimenti), nonché la Relazione archeologica a supporto delle indagini effettuate.

**CONFERENZA**

Prende atto e si riserva di verificare

L'arch. D'Emilio rientra.

**Componenti valori percettivi. Ulteriori contesti paesaggistici****COMUNE**

Rappresenta che ha aggiornato la normativa sulla base di quanto discusso nella precedente seduta.

Per quanto riguarda le NTA, è stato riformulato l'art. 76a) come di seguito riportato.

**ART. 76a) ULTERIORI MISURE DI SALVAGUARDIA E DI UTILIZZAZIONE PER LE COMPONENTI DEI VALORI PERCETTIVI**

**1 - Tutti gli interventi edilizi e di trasformazione ricadenti all'interno dei Coni visuali e nelle fasce di tutela di m 70 dai fronti delle Strade Paesaggistiche, delle Strade Panoramiche e dal Luogo Panoramico sono soggetti ad accertamenti di compatibilità paesaggistica ai sensi dell'art. 91 delle NTA del PPTR;**

a) distacco minimo dalle Strade Paesaggistiche, dalle Strade Panoramiche e dal Luogo Panoramico = m 50

b)  $P = 1$  all'interno delle fasce di tutela di cui al punto 1

c)  $H = \max. m 4,50$  all'interno delle fasce di tutela di cui al punto 1

d) D tra edifici = min. m 30,00

e) Lunghezza dei fronti degli edifici prospettanti sulle Strade Paesaggistiche e sulla Strada Panoramica = max. m 10,00

**2 - Nelle aree ad alta visibilità sono ammissibili i seguenti impianti alimentati da FER:**

- Impianti fotovoltaici realizzati su edifici o sulle loro pertinenze e aventi le seguenti caratteristiche:

a) aderenti o integrati nei tetti di edifici esistenti con stessa inclinazione e stesso orientamento della falda, i cui componenti non modificano la sagoma degli edifici stessi e la cui superficie non sia superiore alla superficie del tetto su cui sono realizzati;

b) realizzati su tetti piani con altezza massima dei moduli rispetto al piano che non superi i 30 cm e la cui superficie non sia superiore alla superficie del tetto su cui sono realizzati;

c) realizzati sui tetti piani dotati di balaustra con altezza massima dei moduli che non superi l'altezza della balaustra esistente e la cui superficie non sia superiore alla superficie del tetto su cui sono realizzati.

- Installazione di singoli generatori eolici sui tetti degli edifici esistenti con altezza complessiva non superiore a 1,5 metri e diametro del rotore non superiore a 1 metro.

Impianti per minieolico con aerogeneratori di altezza complessiva non superiore a 30 metri o con un diametro del rotore non superiore a 18 metri con potenza massima pari a 20 kW, se specificatamente previsti da un piano di miglioramento aziendale approvato dagli organi competenti, a garanzia della funzionalità dell'impianti, alla salvaguardia e valorizzazione del paesaggio rurale e delle tradizioni agro-alimentari locali, con un numero massimo di 3 aerogeneratori consentiti.

**3 - Fatte salve le direttive e le misure di cui agli artt. 75 e 76, e ai comma 1 e 2 del presente articolo (76a) ed ogni altra prescrizione sopra indicata, qualsiasi intervento (X) ubicato fra la strada a valenza panoramica (SP) o quella a valenza paesaggistica (SP) e la Torre di Montecorvino (T) dovrà avere un'altezza non superiore alla linea ideale di collegamento fra le quote di terra dei singoli beni (rif. Grafico 1).**

Ad ogni progetto presentato si dovrà pertanto allegare un profilo a scala adeguata, sottoscritto dal committente e dal progettista.

**REGIONE**

Pur condividendo i contenuti della proposta avanzata dal Comune sulle componenti propone di sostituire la voce Luogo Panoramico del co. 1 dell'art. 76a con "Area Panoramica" come rappresentata nelle Tavv. C3b e F2e.

Inoltre, chiede di precisare cosa si intende per "Aree ad alta visibilità" di cui al co. 2 dell'art. 76 a.

**COMUNE**

Prende atto e si riserva di aggiornare le NTA in tal senso.

**MINISTERO**

Si riserva di valutare la proposta del Comune.

**CONFERENZA**

La Conferenza prende atto e si riserva di verificare.

La Conferenza si chiude alle ore 13.30, aggiornandosi alla data del 15 aprile 2021 alle ore 10.00.

Francesco Di Pasqua	<p>Firmato digitalmente da <b>FRANCESCO DI PASQUA</b> CN = DI PASQUA FRANCESCO C = IT</p>	Ebe Chiara Princigalli	<p>Firmato digitalmente da <b>EBE CHIARA PRINCIGALLI</b> CN = PRINCIGALLI EBE CHIARA O = MINISTERO PERI BENI E LE ATTIVITA' CULTURALI C = IT</p>
Giuseppe Clemente	<p>Firmato digitalmente da <b>GIUSEPPE CLEMENTE</b></p> <p>Data e ora della firma: 11/05/2021 13:06:33</p>	Donatella Campanile	<p>Firmato digitalmente da <b>DONATELLA CAMPANILE</b> O = MIBACT C = IT</p>
Bartolomeo D'Emilio	<p>Firmato digitalmente da: BARTOLOMEO D'EMILIO Data: 14/04/2021 10:51:12</p>	Barbara Loconsole	<p>LOCONSOLE BARBARA 13.04.2021 18:03:44 UTC</p>
Remo Rainone	<p>Firmato digitalmente da: RAINONE REMO Data: 14/04/2021 11:56:25</p>	Luigia Capurso	<p>CAPURSO LUIGIA 14.04 .2021 05:45:10 UTC</p>
Domenico Oione		Maria Macina	<p>Firmato digitalmente da:MACINA MARIA Data:14/04/2021 08:33:09</p>
Sara Orabona		Francesco Giovanni Merafina	<p>MERAFINA FRANCESCO GIOVANNI 03.05.2021 16:15:51 UTC</p>



MIC | MIC\_SABAP-FG | 26/04/2021 | 0003521-P | [34.43.04/33.5/2019]

MOD. 304



*Ministero per i Beni e le Attività  
Culturali e per il Turismo*

Soprintendenza Archeologia, Belle Arti e Paesaggio  
per le province di Barletta-Andria-Trani e Foggia

Foggia,

Alla Regione Puglia  
Assessorato Pianificazione Territoriale-Urbanistica  
[servizio.assettoterritorio@pec.rupar.puglia.it](mailto:servizio.assettoterritorio@pec.rupar.puglia.it)

*Prot. n.  
Cl. 34.43.04/33.5*

**Oggetto:** VOLTURINO (FG) – Compatibilità paesaggistica della Variante di Adeguamento del PRG di Volturino (FG) al Piano Paesaggistico Territoriale Regionale (PPTR) ai sensi degli artt. 96 co. 1 lett. a) e 97 delle NTA del PPTR.

**Riscontro invio verbale Conferenza di Servizi del 31 marzo 2021**

In riferimento all'invio del verbale della quarta seduta della Conferenza di Servizi in modalità di videoconferenza, convocata dal Comune di Volturino ai fini della verifica di compatibilità paesaggistica dell'Adeguamento del vigente PRG al PPTR a cui hanno partecipato i funzionari di questa Soprintendenza arch. Sara Orabona e dott. Domenico Oione, si conferma la condivisione dei contenuti del verbale in oggetto.

IL SOPRINTENDENTE *ad interim*  
*Arch. Maria Piccarreta*

Responsabile del procedimento  
Funzionario Architetto  
Arch. Sara Orabona

Funzionario Archeologo  
Dott. Domenico Oione



Ministero  
per i beni e le  
attività culturali  
e per il turismo

Via Alberto Alvarez Valentini n. 8 – 71121 FOGGIA – Tel. 0881-723341  
PEC: [mbac-sabap-fg@mailcert.beniculturali.it](mailto:mbac-sabap-fg@mailcert.beniculturali.it)  
PEO: [sabap-fg@beniculturali.it](mailto:sabap-fg@beniculturali.it)

**Compatibilità paesaggistica della Variante di Adeguamento del PRG di Volturino (FG) al Piano Paesaggistico Territoriale Regionale (PPTR) ai sensi degli artt. 96 co. 1 lett. a) e 97 delle NTA del PPTR.****CONFERENZA DI SERVIZI  
verbale del 15 aprile 2021**

Il giorno 15.04.2021 alle ore 10,15 si svolge, in modalità di videoconferenza, la quinta seduta della Conferenza di Servizi, convocata dal Comune di Volturino (FG) con nota prot. n. 1882 del 14.04.2021, ai fini della verifica di compatibilità paesaggistica dell'Adeguamento del vigente PRG al PPTR ai sensi degli artt. 96 co. 1 lett. a) e 97 delle NTA del PPTR.

Sono presenti:

- geom. Giuseppe Clemente, responsabile dell'Ufficio Tecnico Urbanistico del Comune di Volturino;
- arch. Bartolomeo D'Emilio, progettista dell'Adeguamento del PRG al PPTR;
- geom. Remo Rainone collaboratore del progettista dell'Adeguamento del PRG al PPTR;
- dott. Domenico Oione, funzionario archeologo della Soprintendenza ABAP (con delega prot. n. 2800 del 01.04.2021);
- arch. Sara Orabona, funzionario della Soprintendenza ABAP (con delega prot. n. 2800 del 01.04.2021);
- dott. Ebe Chiara Princigalli, funzionario del Segretariato regionale del MIC;
- ing. Barbara Loconsole, dirigente della Sezione Tutela e Valorizzazione del Paesaggio della Regione Puglia;
- arch. Luigia Capurso, funzionario della Sezione Tutela e Valorizzazione del Paesaggio della Regione Puglia;
- arch. Maria Macina, funzionario della Sezione Urbanistica della Regione Puglia;
- arch. Francesco Giovanni Merafina, funzionario del Dipartimento Mobilità, Qualità Urbana, Opere Pubbliche, Ecologia e Paesaggio della Regione Puglia.

Svolge le funzioni di segretario verbalizzante il RUP geom. Giuseppe Clemente, coadiuvato dall'arch. Luigia Capurso, funzionario regionale.

Il Comune comunica di aver trasmesso via mail gli elaborati aggiornati a seguito delle determinazioni delle precedenti sedute.

**La Conferenza procede alla discussione sulla compatibilità della proposta di Adeguamento rispetto agli indirizzi, alle direttive, alle prescrizioni, alle misure di salvaguardia e utilizzazione e alle linee guida di cui all'art. 6 delle NTA del PPTR.**

**Aree di cui all'art. 142 co. 2 del Dlgs 42/2004****COMUNE**

Il Comune ha provveduto ad una più puntuale delimitazione delle aree escluse sulla base dello shp file aggiornato e verificato dalla Regione.

**REGIONE e MINISTERO**

Prendono atto e si riservano di verificare gli elaborati definitivi.

**CONFERENZA**

Prende atto e si riserva di verificare.

**Norme Tecniche di Attuazione****COMUNE**

Rappresenta di aver provveduto a rettificare le NTA sulla base di quanto rilevato nella precedente seduta dalla Regione. Si riportano di seguito le correzioni.

- Il Comune, onde evitare ambiguità nella lettura e interpretazione delle NTA, dopo attenta lettura dell'art. 25 *Aree Boschive* e dopo un puntuale confronto con le NTA dell'Adeguamento, stralcia lo stesso art. 25. Pertanto, le aree boschive sono disciplinate esclusivamente dagli artt. 38, 53, 53a, 54, 55, 57 e 58.
- Il Comune ha inserito l'art. 30 bis che riporta l'elenco degli elaborati relativi al PRG vigente.

- Il Comune rappresenta che, in riferimento all'art. 34 (Elaborati costitutivi del Piano di Adeguamento), in considerazione di eventuali future variazioni, aggiornerà successivamente l'elenco degli elaborati dell'Adeguamento, ad esito delle risultanze finali della Conferenza di Servizi.
- Il Comune ha proceduto ad eliminare dall'art. 37 (*Obiettivi specifici*) il riferimento a tavole sui paesaggi costieri non contenute nell'Adeguamento (comma 2.8).
- Il Comune, per quanto riguarda l'Art. 45 (*Prescrizioni per fiumi torrenti e corsi d'acqua iscritti negli elenchi delle acque pubbliche*), ha provveduto ad inserire il co. a9 dell'art. 46 delle NTA del PPTR, il quale prevede tra gli interventi non ammissibili "*realizzazione di nuovi tracciati viari o adeguamento di tracciati esistenti, con l'esclusione dei soli interventi di manutenzione della viabilità che non comportino opere di impermeabilizzazione*".
- Il Comune ha modificato l'art. 48 (*Definizione degli ulteriori contesti di cui alle componenti geomorfologiche*) nella parte relativa alla definizione dei versanti, con la distinzione dei due differenti ambiti di paesaggio (Tavoliere e Monti Dauni).
- Il Comune, per quanto riguarda l'Art. 50 (Direttive Componenti geomorfologiche), ha provveduto ad inserire il comma 3 dell'art. 52 delle NTA del PPTR.
- Il Comune, per quanto riguarda gli Artt. 42 e 53 a), ha eliminato i riferimenti alle tavole del PPTR (si indicheranno le tavole dell'Adeguamento con la numerazione e denominazione definitiva).
- Il Comune, per quanto riguarda l'art. 70, sostituisce le parole "*alla data di entrata in vigore del presente piano*" con "*alla data di entrata in vigore del PPTR*".
- Il Comune, per quanto riguarda l'art. 20, modifica lo stesso richiamando quanto specificato nella seduta del 04.03.2021 sul trasferimento delle volumetrie.

**CONFERENZA**

Prende atto e condivide.

***Coerenza rispetto alla normativa d'uso e agli obiettivi di qualità di cui alla sezione C2 della scheda di ambito di riferimento.***

**COMUNE**

Il Comune, per quanto riguarda gli **obiettivi di qualità di cui alla sezione C2 della scheda di ambito di riferimento**, ha provveduto ad inserire in Relazione un puntuale riferimento all'art. 37.4 delle NTA integrando la Sezione C2 riferita sia all'Ambito 2 (Monti Dauni) che all'Ambito 3 (Tavoliere).

**CONFERENZA**

Prende atto e si riserva di verificare.

***Coerenza rispetto agli Progetti Territoriali per il paesaggio regionale di cui al Titolo IV delle NTA del PPTR***

**COMUNE**

Il Comune si impegna a trasmettere gli approfondimenti sul Patto Città Campagna, sulla Rete Ecologica e sui Sistemi territoriali per la fruizione dei Beni Patrimoniali anche ad esito del lavoro svolto dall'archeologo.

Inoltre il Comune, per quanto riguarda la tav.H2 *Progetti strategici del PPTR- Il Patto Città Campagna*, ha provveduto a definire per essi anche obiettivi, azioni e indirizzi in coerenza con il PPTR (pag. 64 della Relazione).

**CONFERENZA**

Prende atto e si riserva di verificare.

**Struttura idrogeomorfologica**

**Componenti idrologiche. Beni Paesaggistici**

***Fiumi, torrenti e corsi d'acqua iscritti negli elenchi delle acque pubbliche***

**COMUNE**

Il Comune, per quanto riguarda la fascia di salvaguardia dell'acqua pubblica (150), ha provveduto a perimetrare la stessa anche laddove si sovrappone alla zona C2 come rappresentato nella tavola F2f.

**CONFERENZA**

Prende atto e condivide.

**Componenti geomorfologiche. Ulteriori Contesti Paesaggistici**

**Versanti**

**COMUNE**

Il Comune, per quanto riguarda la delimitazione degli UCP Versanti, dopo ulteriore verifica ha provveduto a riportare una configurazione più aderente allo stato dei luoghi, eliminando, altresì, possibili perimetrazioni geometriche derivanti da elaborazioni informatiche.

Più precisamente:

ZTO C2: in adiacenza della C3 si propone l'esclusione di un versante di ridotte dimensioni;

ZTO C2: in adiacenza della H2 e dell'area denominata VA, si propone l'esclusione di porzioni di versante di ridotte dimensioni, in gran parte coincidenti con fabbricati esistenti;

ZTO D1: si confermano i versanti esistenti ad esclusione di una fascia in buona parte già occupata da alcuni opifici.

Il Comune, inoltre, ha trasmesso la documentazione fotografica dello stato dei luoghi con specifico riferimento alla zona D1 che interferisce con l'UCP Versante.

#### **REGIONE**

Prende atto e si riserva di verificare dopo la trasmissione degli shp file relativi alle componenti Versanti aggiornate.

Ad ogni modo per quanto riguarda la proposta di riconfigurazione del versante in prossimità della zona D1 propone di stralciare il perimetro della suddetta componente laddove vi siano degli edifici esistenti e laddove siano state effettuate opere di sbancamento che non rendono più riconoscibile il versante così come definito dall'art. 50 delle NTA del PPTR riportando, invece, il versante nell'area a Sud della D1 interessata già dall'area di rispetto del bosco.

#### **COMUNE**

Condivide e si riserva di aggiornare gli elaborati in tal senso.

#### **CONFERENZA**

Prende atto e si riserva di verificare.

#### **Struttura ecosistemica e ambientale**

##### **Boschi**

#### **COMUNE**

Le aree interessate da bosco sono state tutte confermate e classificate Beni Paesaggistici. A tal proposito l'art. 20 delle NTA, riguardante la ZTO C2, in parte interessata da Boschi, è stato modificato con possibilità di trasferimento di diritti volumetrici nelle aree non interessate da componenti paesaggistiche.

#### **REGIONE**

Rappresenta di aver messo a disposizione del Comune, per le vie brevi (mail del 14.04.2021), una proposta di perimetrazione del bosco individuato lungo il margine Est del centro abitato secondo quanto rilevato nella precedente seduta.

#### **COMUNE**

Il Comune ha recepito la perimetrazione proposta dalla Regione integrandola negli elaborati dell'Adeguamento.

#### **REGIONE**

Suggerisce di stralciare dal suddetto nuovo perimetro di bosco la sede viaria che lo attraversa e la porzione della componente che si sovrappone alle aree di cui all'art. 142 co.2 del Dlgs 42/2004.

#### **COMUNE**

Condivide e si riserva di aggiornare gli elaborati.

#### **Conferenza**

Prende atto e si riserva di verificare.

#### ***Aree di rispetto dei boschi***

#### **COMUNE**

Per quanto riguarda le aree di rispetto dei boschi, il Comune rappresenta che ha individuato generalmente una fascia filtro tra le aree destinate alle trasformazioni per la realizzazione di nuovi manufatti edilizi e il bosco.

Più precisamente:

ZTO C2: in adiacenza alle aree denominate VA e H2, la fascia di rispetto dei boschi viene riconfigurata in funzione dell'edificio esistente;

ZTO C2: in adiacenza della ZTO C3, si individua una fascia filtro dalle dimensioni variabili fra 15 e 30 metri;

ZTO D1: in adiacenza della F1C, le fasce di rispetto sono state delineate in funzione dell'attuale campo sportivo ed alcuni opifici esistenti.

ZTO D2: l'intera area è arretrata rispetto al bosco da una fascia variabile media di 15 metri. Anche in considerazione dell'esistenza di strade asfaltate esistenti si ritiene paesaggisticamente corretta la configurazione proposta.

Inoltre, a fianco del Depuratore attualmente in funzione, è lasciata libera un'area in previsione della realizzazione di un C.C.R. (centro comunale di raccolta rifiuti urbani) che occuperà una superficie di 35,00 x 26,50 metri, circondata da un'alta siepe.

#### **REGIONE**

Prende atto e si riserva di verificare gli elaborati dopo la trasmissione dello shp file.

Ad ogni modo ritiene necessario confermare l'area di rispetto del bosco in corrispondenza della zona VA. Per quanto riguarda l'area di rispetto in prossimità del depuratore dove è previsto un centro raccolta rifiuti urbani, si ritiene opportuno riportare l'area di rispetto del bosco come nel PPTR e nel contempo aggiornare la disciplina specificando che in adiacenza al depuratore potrà essere ammissibile la localizzazione di un centro raccolta rifiuti nel rispetto degli obiettivi di qualità paesaggistica.

#### **COMUNE**

Condivide e si riserva di aggiornare gli elaborati grafici e le NTA.

#### **CONFERENZA**

Prende atto e si riserva di verificare.

#### ***Prati e pascoli naturali***

##### **COMUNE**

Per quanto riguarda l'area classificata come pascolo dal PPTR e localizzata a confine con il comune di Motta Montecorvino, come condiviso nella precedente seduta della Conferenza, il Comune ha provveduto ad individuarla come *UCP formazioni arbustive in evoluzione naturale* di cui alla definizione dell'art. 59 delle NTA del PPTR.

#### **CONFERENZA**

Prende atto e si riserva di verificare.

#### **Struttura antropica e storico culturale**

##### **COMUNE**

Per quanto riguarda la *Struttura antropica e storico culturale*, il Comune ha trasmesso lo shp file prodotto dall'archeologo che verrà successivamente elaborato e integrato con schede puntuali.

#### **CONFERENZA**

Prende atto e si riserva di verificare.

#### **Componenti valori percettivi. Ulteriori contesti paesaggistici**

##### **COMUNE**

Il Comune sostituisce la voce "Luogo Panoramico" del co. 1 dell'art. 76a con "Area Panoramica" come rappresentata nelle Tavv. C3b e F2e.

Inoltre, il Comune rappresenta che sta procedendo ad un ulteriore approfondimento per quanto riguarda i valori percettivi.

#### **REGIONE**

Si riserva di approfondire la disciplina dei coni visuali confrontandola con le NTA del PPTR e con la disciplina specifica prevista dalle Linee Guida sulla progettazione e localizzazione di impianti di energia rinnovabile del PPTR (elab. 4.4.1 parte seconda).

#### **CONFERENZA**

Prende atto e si riserva di verificare.

**NORME TECNICHE DI ATTUAZIONE****REGIONE**

Rappresenta che l'art. 91 co. 8 delle NTA del PPTR stabilisce che "Per tutte le aree interessate da ulteriori contesti (non oggetto di specifici procedimenti o provvedimenti ai sensi degli articoli 136, 138, 139, 140, 141 e 157 del Codice), fatte salve le diverse e specifiche discipline di settore, laddove gli strumenti urbanistici siano adeguati al PPTR la realizzazione di interventi può avvenire previo accertamento, nell'ambito del procedimento ordinato al rilascio del titolo edilizio, della conformità degli interventi medesimi alle previsioni del piano paesaggistico e dello strumento urbanistico comunale".

Chiede al Comune se ha intenzione di applicare quanto previsto dal co. 8 delle NTA del PPTR e in caso affermativo propone di precisare nelle NTA dell'Adeguamento la disciplina inerente all'accertamento di compatibilità paesaggistica ex art. 91 delle NTA del PPTR aggiornandola al fine di non generare confusione nella gestione del piano e rendere più chiara l'applicazione della disciplina paesaggistica.

**COMUNE**

Conferma di voler applicare le disposizioni di cui all'art. 91 co.8.

**REGIONE**

A tal proposito propone di aggiornare l'art. 79 delle NTA dell'Adeguamento come di seguito riportato.

1. L'accertamento di compatibilità paesaggistica ha ad oggetto la verifica della compatibilità degli interventi proposti con le previsioni e gli obiettivi tutti del PPTR e dei piani locali adeguati al PPTR ove vigenti. Con riferimento agli interventi di rilevante trasformazione del paesaggio di cui all'art. 89 co. 1 lett. b2, oggetto dell'accertamento è anche la verifica del rispetto della normativa d'uso di cui alla sezione C2 delle schede d'ambito.

~~2. Autorità competente ai fini dell'esperimento della procedura e del rilascio del relativo provvedimento conclusivo è la Regione o, analogamente con quanto previsto in materia di autorizzazione paesaggistica, gli Enti da essa delegati a norma della L.R.n. 20 del 7 ottobre 2009.~~

3. I progetti per i quali si richiede l'accertamento della compatibilità paesaggistica devono essere corredati dalla Relazione paesaggistica di cui all'art. 92.

4. ~~Il provvedimento di accertamento di compatibilità è rilasciato entro 60 giorni dal ricevimento della relativa istanza.~~ L'accertamento di compatibilità paesaggistica ha valore di parere obbligatorio e vincolante, è presupposto al rilascio del titolo legittimante l'intervento urbanistico-edilizio.

5. Per gli interventi realizzati in assenza o in difformità dell'accertamento di compatibilità paesaggistica, il proprietario, possessore o detentore dell'immobile o dell'area interessati possono ottenere il provvedimento in sanatoria qualora gli interventi risultino conformi alle norme del presente Piano, oltre che agli strumenti di governo del territorio, sia al momento della realizzazione degli stessi, sia al momento della presentazione della domanda. Per gli interventi non conformi e per quelli di rilevante trasformazione di cui all'art. 89, comma 1, lett. b2, si applica l'art. 167 co. 1 del Codice.

6. L'accertamento di compatibilità paesaggistica ha validità per cinque anni decorrenti dalla data della pronuncia e resta efficace fino al completamento delle opere così come autorizzate.

7. L'esito dell'accertamento, unitamente alla documentazione progettuale utile alla valutazione paesaggistica dell'intervento da realizzare, è tempestivamente trasmesso telematicamente dall'Amministrazione procedente alla Regione ai fini dell'esercizio del potere di vigilanza, controllo e del monitoraggio, secondo le modalità previste per l'autorizzazione paesaggistica delegata e comunque prima del rilascio del titolo abilitativo.

8. Per tutte le aree interessate da ulteriori contesti (non oggetto di specifici procedimenti o provvedimenti ai sensi degli articoli 136, 138, 139, 140, 141 e 157 del Codice), fatte salve le diverse e specifiche discipline di settore, ~~laddove gli strumenti urbanistici siano adeguati al PPTR~~ la realizzazione di interventi avviene previo accertamento, nell'ambito del procedimento ordinato al rilascio del titolo edilizio, della conformità degli interventi medesimi alle previsioni del piano paesaggistico e dello strumento urbanistico comunale.

9. ~~Nelle more dell'adeguamento di cui all'art. 97 l'accertamento non va richiesto per gli interventi ricadenti nei "territori costruiti" di cui all'art 1.03 commi 5 e 6 delle NTA del PUTT/P; non è comunque richiesto nelle aree di cui all'art. 142 commi 2 e 3 del Codice.~~

10. Per gli interventi assoggettati tanto al regime dell'Autorizzazione quanto a quello dell'Accertamento di cui al presente articolo, l'autorità competente rilascia la sola Autorizzazione paesaggistica che deve recare in sé gli elementi di valutazione previsti per l'accertamento di compatibilità paesaggistica; quest'ultimo sarà pertanto contenuto nell'unico provvedimento autorizzatorio.

11. Sono esentati dalla procedura di accertamento di compatibilità paesaggistica gli interventi ricadenti in strumenti urbanistici esecutivi già muniti del parere di compatibilità di cui all'art. 96, laddove il dettaglio delle previsioni di Piano e della relativa progettazione abbia consentito già a monte di effettuare la verifica della compatibilità degli interventi proposti con le previsioni e gli obiettivi tutti del PPTR e ciò sia esplicitato nel suddetto parere.

12. Sono altresì esentati dalla procedura di accertamento di compatibilità paesaggistica, oltre agli interventi non soggetti ad autorizzazione ai sensi del Codice, gli interventi (non oggetto di specifici procedimenti o provvedimenti ai sensi degli articoli 136, 138, 139, 140, 141 e 157 del Codice) che prevedano esclusivamente, nel rispetto degli obiettivi di qualità e delle normative d'uso, nonché in conformità alle Linee guida pertinenti: - il collocamento entro terra di tubazioni di reti infrastrutturali, con ripristino dello stato dei luoghi e senza opere edilizie fuori terra; - opere e interventi a carattere temporaneo (non superiore ad una stagione oppure, se connessi con la realizzazione di un'opera autorizzata, per la durata di realizzazione dell'opera) con garantito ripristino dello stato dei luoghi; - nel rispetto della disciplina di tutela dei beni di cui alla parte II del Codice:

- l'ampliamento delle abitazioni rurali esistenti, purché conformi agli strumenti urbanistici e di medesime caratteristiche tipologiche e tecnologiche, fino ad un massimo del 20% della volumetria esistente, per una sola volta;
- gli interventi di manutenzione ordinaria e straordinaria, di restauro e di risanamento conservativo degli edifici esistenti previsti dai vigenti atti di governo del territorio.

13. Per gli interventi di lieve entità di cui al DPR 31/2010 ~~al D.P.R. 9/7/2010 n. 139 e s.m.i.~~, si applicano le norme di semplificazione documentale di cui all'art. 2 del medesimo decreto.

#### COMUNE

Condivide e si impegna ad aggiornare la normativa.

#### CONFERENZA

Prende atto e condivide.

#### REGIONE

A seguito dell'aggiornamento della disciplina relativa alla procedura di accertamento di compatibilità paesaggistica dovranno essere rettificati gli articoli delle NTA contenenti il riferimento all'art. 91 delle NTA del PPTR con il nuovo articolo delle NTA dell'Adeguamento.

#### CONFERENZA

Prende atto e condivide.

Il Comune, ai sensi dell'art. 97 comma 4 delle NTA del PPTR, ritiene di sospendere per un tempo massimo di 30 giorni i termini del procedimento ai sensi della L. 241/1990 e s.m.i, al fine di consentire il completamento degli aggiornamenti degli elaborati dell'Adeguamento secondo quanto condiviso nella odierna e nelle precedenti sedute della Conferenza di Servizi.

Entro la scadenza del termine di cui al co. 6 dell'art. 97 delle NTA del PPTR, il Comune si riserva di indire una nuova seduta di Conferenza di Servizi.

La Conferenza chiude i lavori alle ore 12.30 e si aggiorna a data da destinarsi.

Firmato digitalmente da

Giuseppe Clemente

**GIUSEPPE CLEMENTE**

Data e ora della firma: 10/05/2021 10:15:07

Bartolomeo D'Emilio

Firmato digitalmente da: BARTOLOMEO D'EMILIO  
Data: 26/04/2021 09:48:17

Remo Rainone

Firmato digitalmente da: RAINONE REMO  
Data: 26/04/2021 16:53:06

Domenico Oione

Sara Orabona

Ebe Chiara Princigalli

Firmato digitalmente da  
**EBE CHIARA PRINCIGALLI**  
CN = PRINCIGALLI EBE CHIARA  
O = MINISTERO PER I BENI E LE ATTIVITA'  
CULTURALI  
C = IT

Barbara Loconsole

LOCONSOLE  
BARBARA  
23.04.2021  
17:48:02  
UTC

Luigia Capurso

CAPURSO  
LUIGIA  
26.04  
.2021  
06:54:30  
UTC

Maria Macina

Firmato digitalmente da:MACINA MARIA  
Data:26/04/2021 09:19:11

Francesco Giovanni Merafina

MERAFINA FRANCESCO  
GIOVANNI  
03.05.2021 16:17:28  
UTC



MINISTERO  
B. C. - 255

MIC|MIC\_SABAP-FG|13/05/2021|0004259-P| [34.43.04/33.5/2019]



*Ministero della cultura*

Soprintendenza Archeologia, Belle Arti e Paesaggio  
per le province di Barletta-Andria-Trani e Foggia

Foggia,

Alla Regione Puglia  
Assessorato Pianificazione Territoriale-Urbanistica  
[servizio.assettoterritorio@pec.rupar.puglia.it](mailto:servizio.assettoterritorio@pec.rupar.puglia.it)

*Prot. n.*

*U. 34.43.04/33.5*

**Oggetto:** VOLTURINO (FG) – Compatibilità paesaggistica della Variante di Adeguamento del PRG di Volturino (FG) al Piano Paesaggistico Territoriale Regionale (PPTR) ai sensi degli artt. 96 co. 1 lett. a) e 97 delle NTA del PPTR.

**Riscontro invio verbale seduta Conferenza di Servizi del 15 aprile 2021.**

In riferimento all'invio del verbale relativo alla Conferenza di Servizi svoltasi in modalità di videoconferenza in data 15/04/2021, convocata dal Comune di Volturino ai fini della verifica di compatibilità paesaggistica dell'Adeguamento del vigente PRG al PPTR, a cui hanno partecipato i funzionari di questa Soprintendenza arch. Sara Orabona e dott. Domenico Oione, si conferma la condivisione dei contenuti del verbale in oggetto allegato alla presente.

IL SOPRINTENDENTE *ad interim*  
*Arch. Maria Piccarreta*

Responsabile del procedimento  
Funzionario Architetto  
Arch. Sara Orabona

Funzionario Archeologo  
Dott. Domenico Oione



SOPRINTENDENZA ARCHEOLOGIA, BELLE ARTI E PAESAGGIO PER LE PROVINCE DI BARLETTA-ANDRIA-TRANI E FOGGIA

Via Alberto Alvarez Valentini, n. 8 – 71121 FOGGIA – Tel. 0881-723341

PEC: [mbac-sabap-fg@mailcert.beniculturali.it](mailto:mbac-sabap-fg@mailcert.beniculturali.it)

PFO: [saban-fr@beniculturali.it](mailto:saban-fr@beniculturali.it)



**Compatibilità paesaggistica della Variante di Adeguamento del PRG di Volturino (FG) al Piano Paesaggistico Territoriale Regionale (PPTR) ai sensi degli artt. 96 co. 1 lett. a) e 97 delle NTA del PPTR.**

**CONFERENZA DI SERVIZI  
verbale del 10 maggio 2021**

Il giorno 10.05.2021 alle ore 10:15 si svolge, in modalità di videoconferenza, la sesta seduta della Conferenza di Servizi, convocata dal Comune di Volturino (FG) con nota prot. n. 2283 del 07.05.2021 ai fini della verifica di compatibilità paesaggistica dell'Adeguamento del vigente PRG al PPTR ai sensi degli artt. 96 co. 1 lett. a) e 97 delle NTA del PPTR.

Sono presenti:

- prof. Francesco Di Pasqua, Sindaco del Comune di Volturino;
- geom. Giuseppe Clemente, responsabile dell'Ufficio Tecnico Urbanistico del Comune di Volturino;
- arch. Bartolomeo D'Emilio, progettista dell'Adeguamento del PRG al PPTR;
- geom. Remo Rainone collaboratore del progettista dell'Adeguamento del PRG al PPTR;
- dott. Domenico Oione, funzionario archeologo della Soprintendenza ABAP (con delega prot. n. 4060 del 10.05.2021);
- dott. Ebe Chiara Princigalli, funzionario del Segretariato regionale del MiC;
- arch. Donatella Campanile funzionario del Segretariato regionale del MiC;
- ing. Barbara Loconsole, dirigente della Sezione Tutela e Valorizzazione del Paesaggio della Regione Puglia;
- arch. Luigia Capurso, funzionario della Sezione Tutela e Valorizzazione del Paesaggio della Regione Puglia;
- arch. Vincenzo Lasorella, dirigente della Sezione Urbanistica della Regione Puglia;
- arch. Maria Macina, funzionario della Sezione Urbanistica della Regione Puglia;
- arch. Francesco Giovanni Merafina, funzionario del Dipartimento Ambiente, Paesaggio e Qualità Urbana della Regione Puglia.

Svolge le funzioni di segretario verbalizzante il RUP geom. Giuseppe Clemente, coadiuvato dall'arch. Luigia Capurso, funzionario regionale.

Il Comune comunica di aver trasmesso via mail gli elaborati aggiornati a seguito delle determinazioni delle precedenti sedute.

**La Conferenza procede la discussione sulla compatibilità della proposta di Adeguamento rispetto agli indirizzi, le direttive, le prescrizioni, le misure di salvaguardia e utilizzazione e le linee guida di cui all'art. 6 delle NTA del PPTR.**

**Coerenza rispetto ai Progetti Territoriali per il paesaggio regionale di cui al Titolo IV delle NTA del PPTR**

**COMUNE**

Rappresenta che, su indicazione della Regione, è stata aggiornata la tavola "H1a) Progetti strategici del PPTR – Rete Ecologica Regionale", relativa ai progetti strategici, inserendo ulteriori precisazioni ed eliminando la pista ciclabile riconsiderata nella tav. H3a.

Sono stati, inoltre, redatti i seguenti elaborati:

"H3a) Progetti strategici del PPTR – Sistema infrastrutturale della mobilità dolce", inserendo ulteriori tracciati di pista ciclabile e pista da cross.

"H4a) Progetti strategici del PPTR – I sistemi territoriali per la fruizione dei beni culturali e paesaggistici", nella quale sono state recepite le indicazioni del PPTR e della Carta dei Beni culturali.

**REGIONE**

Preliminarmente rappresenta l'opportunità di inserire un riferimento ai Progetti Territoriali nelle NTA oltre che nella Relazione.

Per quanto riguarda l'elaborato "H1a) Progetti strategici del PPTR – Rete Ecologica Regionale" si ritiene necessario inserire anche l'UCP Reticolo idrografico di connessione della RER.

Inoltre, per ciò che concerne il Progetto Territoriale *I sistemi territoriali per la fruizione dei beni culturali e paesaggistici*, si ritiene opportuno estendere il CTS (Contesto Topografico Stratificato) proposto dal Comune in corrispondenza del sito della Torre di Montercorvino, individuando un'area più ampia all'interno della quale sia riconoscibile una densità rilevante di testimonianze della stratificazione insediativa e di aree a rischio archeologico,

ricordando che il Contesto Topografico Stratificato è finalizzato alla fruizione dei beni del patrimonio culturale intesi come sistemi territoriali integrati.

Infine, si ritiene necessario eliminare dalla Tav.H4a il perimetro dell'Ambito Paesaggistico dei Monti Dauni.

#### **COMUNE**

Prende atto e si riserva di aggiornare gli elaborati in tal senso.

#### **CONFERENZA**

Prende atto e si riserva di verificare.

#### ***Testimonianze della stratificazione insediativa***

#### **COMUNE**

Rappresenta che è stata ridefinita la Tav. C3a, con l'inserimento delle Aree a Rischio Archeologico risultato di un'approfondita indagine archeologica condotta dal dott. Gianni Forte.

Sono state individuate, inoltre, tutte le masserie indicate dal PPTR con un ulteriore approfondimento planimetrico di dettaglio (Allegato C).

Il Comune propone nell'allegato C trasmesso un'area di rispetto per i siti storico culturali (masserie) di 100 metri con alcune variazioni.

Tuttavia, il Comune mette a disposizione della Conferenza un'ulteriore proposta di perimetrazione delle aree di rispetto basata su un approfondimento del quadro conoscitivo e su considerazioni che tengono conto del rapporto esistente tra le componenti ed il loro intorno espresso sia in termini ambientali sia di contiguità e di integrazione delle forme d'uso e di fruizione visiva come previsto dall'art. 78 co. 1 h) delle NTA del PPTR.

#### **REGIONE e MINISTERO**

Prendono atto della proposta avanzata dal Comune in merito alle aree di rispetto delle testimonianze della stratificazione insediativa nell'odierna seduta e si riservano di valutare.

#### **CONFERENZA**

Prende atto e si riserva di verificare

#### ***Paesaggi rurali***

#### **COMUNE**

In merito a quanto discusso nelle sedute del 27 gennaio e del 18 febbraio circa la possibilità di individuare un nuovo UCP *paesaggio rurale*, il Comune rappresenta che ad esito degli approfondimenti condotti durante la Conferenza non ritiene si possano riconoscere nel territorio di Volturino aree da individuare come UCP Paesaggi rurali come definiti dall'art. 76 co. 4 delle NTA del PPTR.

#### **CONFERENZA**

Prende atto e condivide.

#### ***Componenti valori percettivi. Ulteriori contesti paesaggistici***

#### **COMUNE**

Rappresenta che ha aggiornato le NTA relativamente alle componenti dei valori percettivi.

#### **REGIONE**

Preliminarmente propone di inserire, nell'art. 73 *Definizioni degli ulteriori contesti di cui alle componenti dei valori percettivi*, il riferimento alle fasce di tutela di 50 m previste per le strade a valenza paesaggistica e per le strade panoramiche, nonché precisare l'ampiezza delle fasce A e B di media ed alta visibilità relative ai coni visuali.

Inoltre, suggerisce di aggiornare l'art. 76 *Misure di salvaguardia e di utilizzazione per le componenti dei valori Percettivi*, suddividendo la disciplina in due parti relative la prima ai tracciati viari (strade a valenza paesaggistica e strade panoramiche), la seconda ai coni visuali e ai luoghi panoramici.

Si riserva in merito di trasmettere al Comune una proposta di aggiornamento della disciplina di tutela prevista per le componenti dei valori percettivi.

**CONFERENZA**

Prende atto e si riserva di verificare.

**Struttura ecosistemica e ambientale****Boschi e aree di rispetto dei boschi****COMUNE**

Rappresenta che su indicazione della Regione ha aggiornato gli elaborati con l'individuazione di un bosco a est del centro abitato, ha ridefinito i margini dei boschi e delle aree di rispetto in adiacenza del centro abitato.

**REGIONE**

La Regione ha trasmesso per le vie brevi (e-mail del 06.05.2021) un aggiornamento delle aree di rispetto dei boschi relativamente alle aree prossime al centro urbano consolidato a seguito di un approfondimento e di considerazioni sullo stato dei luoghi.

**COMUNE**

Ha condiviso la proposta della Regione aggiornando gli elaborati trasmessi per la seduta odierna. Inoltre, rappresenta di aver aggiornato le NTA relativamente alle aree di rispetto dei boschi in riferimento al centro comunale di raccolta previsto in adiacenza al depuratore, come stabilito nella seduta del 15 aprile.

**CONFERENZA**

Prende atto e condivide

Il Sindaco si allontana alle 12.45

***Aree di cui all'art. 142 co. 2 del Dlgs 42/2004*****REGIONE e MINISTERO**

In merito all'ultimo aggiornamento degli elaborati relativi alla perimetrazione delle aree di cui all'art. 142 co. 2 del Dlgs 42/2004, precisano che è necessario inserire l'UCP Città consolidata nella tav. G3a e il BP Zone gravate da usi civici nella tav. G2a.

**COMUNE**

Prende atto e si riserva di aggiornare gli elaborati

**CONFERENZA**

Prende atto e si riserva di verificare.

La Conferenza si conclude alle ore 13.30 e si aggiorna alle ore 10.00 del 18.05.2021

Francesco Di Pasqua  
Firmato digitalmente da  
**FRANCESCO DI PASQUA**  
CN = DI PASQUA FRANCESCO  
C = IT

Giuseppe Clemente  
Firmato digitalmente da  
**GIUSEPPE CLEMENTE**  
Data e ora della firma: 18/06/2021 09:16:31

Bartolomeo D'Emilio  
Firmato digitalmente da: BARTOLOMEO D'EMILIO  
Data: 17/05/2021 09:52:18

Remo Rainone

Firmato digitalmente da  
**REMO RAINONE**  
SerialNumber =  
TINIT:  
C = IT

Domenico Oione

Ebe Chiara Princigalli

Firmato digitalmente da  
**EBE CHIARA PRINCIGALLI**  
CN = PRINCIGALLI EBE CHIARA  
O = MINISTERO PER I BENI E LE ATTIVITA' CULTURALI  
C = IT

Donatella Campanile

Firmato digitalmente da  
**DONATELLA CAMPANILE**  
O = MIBACT  
C = IT

Barbara Loconsole

 LOCONSOLE  
BARBARA  
13.05.2021  
08:44:29  
UTC

Luigia Capurso

 CAPURSO  
LUGIA  
13.05.  
.2021  
13:48:16  
UTC

Vincenzo Lasorella

 LASORELLA  
VINCENZO  
14.05.2021  
07:44:24  
UTC

Maria Macina

Firmato digitalmente da:MACINA MARIA  
Data:13/05/2021 20:36:16

Francesco Giovanni Merafina

 MERAFINA FRANCESCO  
GIOVANNI  
20.05.2021 07:14:59  
UTC

MIC|MIC\_SABAP-FG|25/05/2021|0004730-P| [34.43.04/33.5/2019]

MODULARIO  
B. C. - 255

MOD.304

*Ministero della cultura*Soprintendenza Archeologia, Belle Arti e Paesaggio  
per le province di Barletta-Andria-Trani e Foggia

Foggia,

Alla Regione Puglia  
Assessorato Pianificazione Territoriale-Urbanistica  
[servizio.assettoterritorio@pec.rupar.puglia.it](mailto:servizio.assettoterritorio@pec.rupar.puglia.it)*Prot. n.**Cl. 34.43.04/33.5*

**Oggetto:** VOLTURINO (FG) – Compatibilità paesaggistica della Variante di Adeguamento del PRG di Volturino (FG) al Piano Paesaggistico Territoriale Regionale (PPTR) ai sensi degli artt. 96 co. 1 lett. a) e 97 delle NTA del PPTR.

**Riscontro invio verbale seduta Conferenza di Servizi del 10 maggio 2021.**

In riferimento all'invio del verbale relativo alla Conferenza di Servizi svoltasi in modalità di videoconferenza in data 10/05/2021, convocata dal Comune di Volturino ai fini della verifica di compatibilità paesaggistica dell'Adeguamento del vigente PRG al PPTR, a cui ha partecipato il funzionario di questa Soprintendenza dott. Domenico Oione, si conferma la condivisione dei contenuti del verbale in oggetto allegato alla presente.

IL SOPRINTENDENTE *ad interim*  
Arch. Maria Piccarreta —Responsabile del procedimento  
Funzionario Archeologo  
Dott. Domenico OioneSOPRINTENDENZA ARCHEOLOGIA, BELLE ARTI E PAESAGGIO PER LE PROVINCE DI BARLETTA-ANDRIA-TRANI E FOGGIA  
Via Alberto Alvarez Valentini, n. 8 – 71121 FOGGIA – Tel. 0881-723341  
PEC: [mbac-sabap-fg@mailcert.beniculturali.it](mailto:mbac-sabap-fg@mailcert.beniculturali.it)  
PEO: [sabap-fg@beniculturali.it](mailto:sabap-fg@beniculturali.it)

**Compatibilità paesaggistica della Variante di Adeguamento del PRG di Volturino (FG) al Piano Paesaggistico Territoriale Regionale (PPTR) ai sensi degli artt. 96 co. 1 lett. a) e 97 delle NTA del PPTR.****CONFERENZA DI SERVIZI  
verbale del 18 maggio 2021**

Il giorno 18.05.2021 alle ore 10.15 si svolge, in modalità di videoconferenza, la settima seduta della Conferenza di Servizi, convocata dal Comune di Volturino (FG) con nota prot. 3428 del 17.05.2021 ai fini della verifica di compatibilità paesaggistica dell'Adeguamento del vigente PRG al PPTR ai sensi degli artt. 96 co. 1 lett. a) e 97 delle NTA del PPTR.

Sono presenti:

- prof. Francesco Di Pasqua, Sindaco del Comune di Volturino;
- geom. Giuseppe Clemente, responsabile dell'Ufficio Tecnico Urbanistico del Comune di Volturino;
- arch. Bartolomeo D'Emilio, progettista dell'Adeguamento del PRG al PPTR;
- geom. Remo Rainone collaboratore del progettista dell'Adeguamento del PRG al PPTR;
- dott. Domenico Oione, funzionario archeologo della Soprintendenza ABAP (con delega prot. n. 4536 del 20.05.2021);
- ing. Domenico Fornaro, funzionario della Soprintendenza ABAP (con delega prot. n. 4536 del 20.05.2021);
- dott.ssa Ebe Chiara Princigalli, funzionario del Segretariato regionale del MiC;
- arch. Donatella Campanile funzionario del Segretariato regionale del MiC;
- ing. Barbara Loconsole, dirigente della Sezione Tutela e Valorizzazione del Paesaggio della Regione Puglia;
- arch. Luigia Capurso, funzionario della Sezione Tutela e Valorizzazione del Paesaggio della Regione Puglia;
- arch. Vincenzo Lasorella, dirigente della Sezione Urbanistica della Regione Puglia;
- arch. Maria Macina, funzionario della Sezione Urbanistica della Regione Puglia;
- arch. Francesco Giovanni Merafina, funzionario del Dipartimento Ambiente, Paesaggio e Qualità Urbana della Regione Puglia.

Svolge le funzioni di segretario verbalizzante il RUP geom. Giuseppe Clemente, coadiuvato dall'arch. Luigia Capurso, funzionario regionale.

Il Comune comunica di aver trasmesso via e-mail gli elaborati aggiornati a seguito delle determinazioni delle precedenti sedute.

**La Conferenza procede con la discussione sulla compatibilità della proposta di Adeguamento rispetto agli indirizzi, le direttive, le prescrizioni, le misure di salvaguardia e utilizzazione e le linee guida di cui all'art. 6 delle NTA del PPTR.**

**Coerenza rispetto ai Progetti Territoriali per il paesaggio regionale di cui al Titolo IV delle NTA del PPTR****COMUNE**

Rappresenta che ha provveduto ad aggiornare gli elaborati secondo quanto indicato nella precedente seduta di Conferenza. In particolare:

- nelle NTA è stato introdotto l'art. 37ter relativo ai Progetti Territoriali;
- nella Tav. H1a è stata introdotta l'asta del reticolo idrografico di connessione della R.E.R;
- il CTS (Contesto Topografico Stratificato) viene rappresentato esclusivamente nella Tav.H4a, considerando un'area più estesa;
- nella Tav. H4a la "zona di interesse archeologico" e la "zona di interesse architettonico" sono state rappresentate con diversi retini.

**REGIONE E MINISTERO**

Per quanto riguarda la Tav. H1a, pur condividendone i contenuti, suggeriscono di rinominare le voci in legenda secondo le categorie del Progetto Territoriale Rete Ecologica del PPTR (connessioni, stepping stones ecc.)

Per quanto riguarda la Tav. H 4a ritengono necessario riportare il perimetro del BP Zona di interesse archeologico come individuato dal PPTR. Infine la "Zona di interesse architettonico" dovrà essere rinominata UCP *Testimonianza*

della stratificazione insediativa come nel PPTR. Queste ultime considerazioni dovranno essere applicate anche all'elaborato C3a.

**COMUNE**

Prende atto, condivide e si riserva di aggiornare gli elaborati.

**CONFERENZA**

Prende atto e condivide.

Alle ore 11.00 entra l'ing. Barbara Loconsole.

***Testimonianze della stratificazione insediativa e aree di rispetto delle componenti culturali insediative*****COMUNE**

Rappresenta che nella Tav. C3a è stata eliminata la perimetrazione del CTS (Contesto Topografico Stratificato), mentre è stato riportato il vincolo archeologico di Montecorvino.

**MINISTERO**

Per quanto riguarda la proposta di riconfigurazione delle aree di rispetto delle componenti culturali insediative, rappresenta che il livello di approfondimento conoscitivo non è sufficiente per poter condividere la proposta del Comune.

Ritiene, inoltre, che il criterio utilizzato per la riconfigurazione delle aree di rispetto, che spesso sono ridimensionate in corrispondenza della viabilità prossima al manufatto oggetto di tutela, non garantisca il giusto grado di percezione dello stesso rispetto al paesaggio circostante.

Pertanto, ritiene opportuno individuare un'area di rispetto delle testimonianze della stratificazione insediativa dimensionata della profondità costante di 100 m come riportata nella proposta di Adeguamento adottata dal Comune nonché negli elaborati del PPTR.

**COMUNE**

Prende atto.

**CONFERENZA**

Dopo ampia discussione, prende atto e condivide.

**Componenti valori percettivi. Ulteriori contesti paesaggistici****COMUNE**

Rappresenta che ha aggiornato le NTA secondo quanto suggerito dalla Regione nella precedente seduta.

Si riporta di seguito l'art. 76 aggiornato:

***ART. 76) MISURE DI SALVAGUARDIA E DI UTILIZZAZIONE PER LE COMPONENTI DEI VALORI PERCETTIVI******a) Strade panoramiche e strade a valenza paesaggistica.***

*1) Nei territori interessati dalla presenza di componenti dei valori percettivi come definiti all'Art. 73, commi 1), e 2), si applicano le misure di salvaguardia e di utilizzazione di cui al successivo comma 2).*

*2) In sede di accertamento di compatibilità paesaggistica, ai fini della salvaguardia e della corretta utilizzazione dei siti di cui al presente articolo, si considerano non ammissibili tutti i piani, progetti e interventi in contrasto con gli obiettivi di qualità e le normative d'uso e in particolare quelli che comportano:*

*a1) la privatizzazione dei punti di vista "belvedere" accessibili al pubblico ubicati lungo le strade panoramiche o in luoghi panoramici;*

*a2) segnaletica e cartellonistica stradale che comprometta l'intervisibilità e l'integrità percettiva delle visuali panoramiche.*

*a3) ogni altro intervento che comprometta l'intervisibilità e l'integrità percettiva delle visuali panoramiche*

*3) Per tutti gli interventi edilizi e di trasformazione ricadenti nelle fasce di tutela di m 50 dai fronti delle Strade Paesaggistiche e delle Strade Panoramiche, e che sono soggetti ad accertamenti di compatibilità paesaggistica ai sensi dell'art. 79., si applicano le seguenti disposizioni:*

*a) distacco minimo dalle Strade Paesaggistiche, dalle Strade Panoramiche e = m 50*

*b) P = 1 all'interno delle fasce di tutela di cui al punto 1*

*c) H = max. m 4,50 all'interno delle fasce di tutela di cui al punto 1*

*d) D tra edifici = min. m 30,00*

e) Lunghezza dei fronti degli edifici prospettanti sulle Strade Paesaggistiche e sulla Strada Panoramica = max. m 10,00

4) - Nelle fasce di tutela delle strade a valenza paesaggistica e delle strade panoramiche sono ammissibili i seguenti impianti alimentati da FER:

- Impianti fotovoltaici realizzati su edifici o sulle loro pertinenze e aventi le seguenti caratteristiche:

a) aderenti o integrati nei tetti di edifici esistenti con stessa inclinazione e stesso orientamento della falda, i cui componenti non modificano la sagoma degli edifici stessi e la cui superficie non sia superiore alla superficie del tetto su cui sono realizzati;

b) realizzati su tetti piani con altezza massima dei moduli rispetto al piano che non superi i 30 cm e la cui superficie non sia superiore alla superficie del tetto su cui sono realizzati;

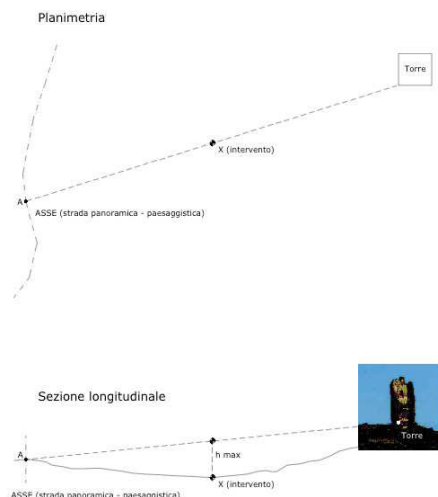
c) realizzati sui tetti piani dotati di balaustra con altezza massima dei moduli che non superi l'altezza della balaustra esistente e la cui superficie non sia superiore alla superficie del tetto su cui sono realizzati.

- Installazione di singoli generatori eolici sui tetti degli edifici esistenti con altezza complessiva non superiore a 1,5 metri e diametro del rotore non superiore a 1 metro.

3- Fatte salve le direttive di cui all'art. 75 ed ogni altra prescrizione sopra indicata, qualsiasi intervento (X) ubicato fra la strada a valenza panoramica (SP) o quella a valenza paesaggistica (SP) e la Torre di Montecorvino (T) dovrà avere un'altezza non superiore alla linea ideale di collegamento fra le quote di terra dei singoli beni (rif. Grafico allegato).

Ad ogni progetto presentato si dovrà pertanto allegare un profilo a scala adeguata, sottoscritto dal Committente e dal Progettista

SCHEMA - art. 76a



#### b) Coni Visuali e Luoghi panoramici.

1) Nei territori interessati dalla presenza di componenti dei valori percettivi, come definiti all' Art. 73, commi 3) e 4) si applicano le misure di salvaguardia e di utilizzazione di cui ai successivi commi 2) e 3).

2) In sede di accertamento di compatibilità paesaggistica, ai fini della salvaguardia e della corretta utilizzazione dei siti di cui al presente articolo, **si considerano non ammissibili**, tutti i piani, progetti e interventi in contrasto con gli obiettivi di qualità e le normative d'uso della scheda d'ambito del PPTR e in particolare, fatta eccezione per quelli di cui al comma 3, quelli che comportano:

a. Modificazione dello stato dei luoghi che possa compromettere l'integrità dei peculiari valori paesaggistici, nella loro articolazione in strutture idrogeomorfologiche, naturalistiche, antropiche e storico culturali, delle aree comprese nei coni visuali;

b. Modificazione dello stato dei luoghi che possa compromettere, con interventi di grandi dimensioni, i molteplici punti di vista e belvedere e/o occludere visuali sull'incomparabile bellezza che da essi si fruisce;

c. Realizzazione e ampliamento di impianti per lo smaltimento e il recupero dei rifiuti;

d. Realizzazione e ampliamento di impianti per la produzione di energia, fatta eccezione per quanto previsto alla parte seconda dell'elaborato del PPTR 4.4.1-Linee guida sulla progettazione e localizzazione di impianti di energia rinnovabile, come di seguito riportati;

e. Nuove attività estrattive ed ampliamenti.

3) Nella fascia "A" (alta visibilità) dei Coni Visuali, avente un raggio di 4,0 km, si considerano ammissibili:

a) Impianti fotovoltaici realizzati su edifici e aventi le seguenti caratteristiche:

- aderenti o integrati nei tetti di edifici esistenti con stessa inclinazione e stesso orientamento della falda, i cui componenti non modificano la sagoma degli edifici stessi e la cui superficie non sia superiore alla superficie del tetto su cui sono realizzati;

- realizzati su tetti piani con altezza massima dei moduli rispetto al piano che non superi i 30 cm e la cui superficie non sia superiore alla superficie del tetto su cui sono realizzati;



- realizzati sui tetti piani dotati di balaustra con altezza massima dei moduli che non superi l'altezza della balaustra esistente e la cui superficie non sia superiore alla superficie del tetto su cui sono realizzati.

Gli impianti devono essere realizzati senza sviluppo di opere di connessione esterna: l'energia prodotta dall'impianto di produzione da fonti rinnovabili viene immessa nella rete di distribuzione attraverso le opere adibite ad una fornitura passiva già esistente in loco ed intestata al proponente, senza necessità di realizzare ulteriori elettrodotti, cabine di trasformazione, etc...

Sono esclusi dalla possibilità di realizzazione di questi impianti tutti gli edifici rientranti nella zona territoriale omogenea di tipo "A" degli strumenti urbanistici vigenti (DM n. 1444 del 1968).

b) Impianti fotovoltaici con moduli ubicati al suolo con potenza massima pari a 3kW.

c) Singoli generatori eolici sui tetti degli edifici esistenti con altezza complessiva non superiore a 1,5 metri e diametro non superiore a 1 metro.

d) Impianti di biomassa, gas di discarica, gas residuati dai processi di depurazione e biogas, operanti in assetto cogenerativo con micro generazione con potenza massima pari a 50 kW;

e) Impianti di biomassa, gas di discarica, gas residuati dai processi di depurazione e biogas, realizzati in edifici esistenti, sempre che non alterino i volumi e le superfici, non comportino modifiche delle destinazioni di uso, non riguardino le parti strutturali dell'edificio, non comportino aumento del numero delle unità immobiliari e non implicino incremento dei parametri urbanistici con potenza massima pari a 200 kW.

4) Nella fascia "B" (media visibilità), dei Coni Visuali, avente un raggio di 6,0 km, si considerano ammissibili:

a) Impianti fotovoltaici realizzati su edifici o sulle loro pertinenze, aventi entrambe le seguenti caratteristiche:

- I moduli fotovoltaici siano collocati sugli edifici;
- la superficie complessiva dei moduli fotovoltaici dell'impianto non sia superiore a quella del tetto dell'edificio sul quale i moduli sono collocati.

Gli impianti possono essere realizzati con sviluppo di opere di connessione esterna. Sono esclusi dalla possibilità di realizzazione di questi impianti tutti gli edifici rientranti nella zona territoriale omogenea di tipo "A" degli strumenti urbanistici vigenti (DM n. 1444 del 1968).

b) Impianti fotovoltaici con moduli ubicati al suolo con potenza massima pari a 20 kW.

c) Installazione di singoli generatori eolici sui tetti degli edifici esistenti con altezza complessiva non superiore a 1,5 metri e diametro non superiore a 1 metro.

d) Impianti di biomassa, gas di discarica, gas residuati dai processi di depurazione e biogas, operanti in assetto cogenerativo con micro generazione con potenza massima pari a 50 kW;

e) Impianti di biomassa, gas di discarica, gas residuati dai processi di depurazione e biogas, realizzati in edifici esistenti, sempre che non alterino i volumi e le superfici, non comportino modifiche delle destinazioni di uso, non riguardino le parti strutturali dell'edificio, non comportino aumento del numero delle unità immobiliari e non implicino incremento dei parametri urbanistici con potenza massima pari a 200 kW.

#### **Ulteriori misure di salvaguardia per le componenti dei valori percettivi**

Nel rispetto delle norme per l'accertamento di compatibilità paesaggistica di cui agli artt.76 a e 76b, si auspicano piani, progetti e interventi che:

- c1) comportino la riduzione e la mitigazione degli impatti e delle trasformazioni di epoca recente che hanno alterato o compromesso le relazioni visuali tra le componenti dei valori percettivi e il panorama che da essi si fruisce;
- c2) assicurino il mantenimento di aperture visuali ampie e profonde, con particolare riferimento ai coni visuali e ai luoghi panoramici;
- c3) comportino la valorizzazione e riqualificazione delle aree boschive, dei mosaici colturali della tradizionale matrice agricola, anche ai fini della realizzazione della rete ecologica regionale;
- c4) riguardino la realizzazione e/o riqualificazione degli spazi verdi, la riqualificazione e/o rigenerazione architettonica e urbanistica nel rispetto di tipologie, materiali, colori coerenti con i caratteri paesaggistici del luogo;
- c5) riguardino la realizzazione e/o riqualificazione degli spazi verdi e lo sviluppo della mobilità pedonale e ciclabile;
- c6) comportino la rimozione e/o delocalizzazione delle attività e delle strutture in contrasto con le caratteristiche paesaggistiche, geomorfologiche, naturalistiche, architettoniche, panoramiche e ambientali dell'area oggetto di tutela.

Il Comune, inoltre, rappresenta che nella Tav. C3b è stata eliminata la campitura del cono visuale ricadente su altri comuni, definendo con un tratto la sola circonferenza.

Inoltre, la Strada della Serritella è stata definita come UCP strada a valenza paesaggistica.

#### **REGIONE**

Rileva una difformità tra quanto rappresentato nella tav. C3 b e quanto definito all'art. 76 b circa l'ampiezza delle fasce A e B del cono visuale.

La fascia A è rappresentata nella tavola con un raggio di 3 km mentre all'art. 76 b è definita di 4 km.

La fascia B è rappresentata nella tavola con un raggio di 5 km mentre all'art. 76 b è definita di 6 km.

Si ritiene condivisibile per quanto riguarda la fascia A il dimensionamento riportato nella tavola C3b come adottata dal Comune.

Per quanto riguarda la fascia B, invece, si ritiene opportuno riportare un'ampiezza ulteriore del raggio di 2 km (5km complessivi) coerentemente alle ampiezze stabilite dal PPTR per le fasce B dei coni visuali.  
Pertanto, si invita il Comune a rettificare l'art. 76 b e ad inserire all'art. 73 l'ampiezza delle fasce A e B dei coni visuali.

Inoltre, si suggerisce di stralciare dall'art. 73 e dalla Tav. C3b il riferimento ai punti panoramici A, B e C, in quanto si ritiene che il luogo panoramico, individuato nella stessa tavola C3 b e sottoposto alle misure di salvaguardia di cui all'art. 76.b dell'Adeguamento, già assolve alle esigenze di tutela percettiva della porzione di territorio che cinge il centro urbano e dal quale si traguarda il paesaggio circostante.

Infine, precisa che, a seguito dell'approvazione dell'Adeguamento da parte del Comune, la Regione procederà all'aggiornamento dell'elaborato 4.4.1 del PPTR (Linee guida sulla progettazione e localizzazione di impianti di energie rinnovabili- parte seconda) inserendo il nuovo cono visuale di Volturino.

#### **COMUNE**

Prende atto, condivide e si riserva di aggiornare le NTA e la tav. c3b in tal senso.

#### **CONFERENZA**

Prende atto e condivide.

#### ***Aree di cui all'art. 142 co. 2 del Dlgs 42/2004***

##### **COMUNE**

Rappresenta che ha aggiornato gli elaborati secondo quanto indicato nella precedente seduta.

Nella tav. 29 (G2a) sono stati rappresentati i BP *Zone gravate da usi civici*.

Nella tav. G3a è stata riportata la perimetrazione dell'UCP *Città consolidata*.

##### **REGIONE E MINISTERO**

Si rammenta di stralciare dalla Tav. G2a il perimetro della città consolidata e la parte dell'area boscata, introdotta dal Comune ad esito della ricognizione svolta dalla Regione, ricadente nelle aree di cui all'art. 142 co. 2 del Dlgs 42/2004.

Si ritiene opportuno classificare la parte del bosco stralciata come UCP *Area di Rispetto del Bosco* e, pertanto, riportarla nella Tav. G3a oltre che nelle tavv. C2a e F2c.

Inoltre, si ricorda di riallineare nella tav. G3a il perimetro delle aree di rispetto dei boschi a quello riportato nella Tav. C2a come aggiornata ad esito delle determinazioni della Conferenza.

##### **COMUNE**

Prende atto e si riserva di aggiornare gli elaborati.

##### **CONFERENZA**

Prende atto e condivide.

#### ***Formazioni arbustive in evoluzione naturale***

##### **REGIONE**

Ha verificato l'inserimento dell'UCP Formazione arbustiva in evoluzione naturale a confine con il Comune di Motta Montecorvino come stabilito nelle precedenti sedute.

##### **CONFERENZA**

Prende atto e condivide.

#### ***Versanti***

##### **REGIONE**

Ha verificato e condiviso l'aggiornamento prodotto dal Comune relativamente ai versanti in ottemperanza a quanto stabilito nelle precedenti sedute di Conferenza.

##### **CONFERENZA**

Prende atto e condivide

#### ***Zone gravate da usi civici***

##### **REGIONE**

Ha verificato e condiviso l'aggiornamento prodotto dal Comune relativamente al riallineamento dei BP *Zone gravate da usi civili* al dato riportato nel PPTR e validato dal competente ufficio regionale.

**CONFERENZA**

Prende atto e condivide.

**Città Consolidata****REGIONE**

Ha verificato e condiviso l'aggiornamento prodotto dal Comune relativamente al perimetro della città consolidata come stabilito nelle precedenti sedute di Conferenza.

**CONFERENZA**

Prende atto e condivide.

**Aree sottoposte a vincolo idrogeologico****REGIONE**

Segnala che da un confronto tra l'UCP Aree soggette a vincolo idrogeologico riportato nella tav. C2 e la stessa componente individuata dal PPTR, risulta una differenza relativa ad un areale stralciato dall'Adeguamento. Si ritiene necessario riallineare il perimetro riportato nella tav. C2 a quello individuato dal PPTR.

**COMUNE**

Prende atto e si riserva di aggiornare gli elaborati in tal senso.

**CONFERENZA**

Prende atto e condivide.

**Norme Tecniche di Attuazione****REGIONE**

Si rammenta di eliminare dall'art. 48 delle NTA dell'Adeguamento il riferimento agli elaborati grafici del PPTR.

**COMUNE**

Prende atto e si riserva di aggiornare l'art. 48 delle NTA.

**CONFERENZA**

Prende atto e condivide.

**COMPATIBILITÀ PAESAGGISTICA**

Tutto ciò premesso, la Conferenza si pronuncia favorevolmente in merito alla compatibilità paesaggistica di cui all'art. 96 co.1 relativamente alla Variante di Adeguamento del PRG di Volturino al PPTR, come modificata e integrata a seguito delle determinazioni della Conferenza di Servizi.

La Sezione Tutela e Valorizzazione del Paesaggio e il Ministero della Cultura condividono le modifiche apportate al PPTR dalla Variante di Adeguamento del PRG di Volturino come modificata e integrata a seguito delle attività di valutazione della coerenza e compatibilità discusse in sede di Conferenza di Servizi.

La Sezione Tutela e Valorizzazione del Paesaggio e il Ministero prendono atto che il Comune ha provveduto alla delimitazione delle aree di cui all'art. 142 comma 2 del Dlgs 42/2004, ai sensi dell'art. 38 comma 5 delle NTA del PPTR.

La Regione si riserva, al fine di rettificare e aggiornare gli elaborati del PPTR secondo quanto stabilito nelle sedute della Conferenza, di concludere le procedure previste dall'art. 3 dell'Accordo di Copianificazione siglato in data 16/11/2015 tra Regione Puglia e MIBACT e dal comma 8 dell'art 2 della L.R. 20/2009, il quale stabilisce al secondo periodo che "L'aggiornamento di eventuali tematismi rispetto alle cartografie del PPTR che non ne alterino i contenuti sostanziali non costituiscono variante al PPTR, purché deliberato dalla Giunta regionale". Si chiede, pertanto, al Comune di Volturino di riportare in maniera puntuale modifiche e integrazioni di cui ai verbali della Conferenza di Servizi negli elaborati della Variante di Adeguamento del PRG al PPTR e trasmetterli al Ministero e alla Sezione Tutela e Valorizzazione del Paesaggio in formato pdf con firma digitale e in formato shp file, entro il termine di 30 giorni. Gli shp file relativi alle componenti di paesaggio censite dall'Adeguamento del PRG dovranno essere conformi al "modello logico" di cui al titolo VI delle NTA del PPTR e al "modello fisico" definito tramite la cartografia vettoriale di cui all'art.

38 c. 4 delle NTA del PPTR la cui realizzazione è costituita dai file in formato shapefile pubblicati sul sito web [www.paesaggiopuglia.it](http://www.paesaggiopuglia.it), sezione "Tutti gli elaborati del PPTR - Il sistema delle tutele: file vettoriali".

Il Comune si impegna a trasmettere gli elaborati aggiornati a seguito di quanto stabilito nella odierna e nelle precedenti sedute della Conferenza.

La Conferenza si conclude alle ore 13:30.

Firmato digitalmente da  
**FRANCESCO DI PASQUA**

Francesco Di Pasqua

CN = DI PASQUA FRANCESCO  
C = IT

Giuseppe Clemente  
Firmato digitalmente da  
**GIUSEPPE CLEMENTE**

Data e ora della firma: 18/06/2021 09:18:07

Bartolomeo D'Emilio

Firmato digitalmente da: BARTOLOMEO D'EMILIO  
Data: 28/05/2021 16:21:25

Remo Rainone

Firmato digitalmente da  
**REMO RAINONE**

SerialNumber = TINT  
C = IT

Domenico Oione

Domenico Fornaro

Ebe Chiara Princigalli  
Firmato digitalmente da  
**EBE CHIARA PRINCIGALLI**

CN = PRINCIGALLI EBE CHIARA  
O = MINISTERO PER I BENI E LE ATTIVITA' CULTURALI  
C = IT

Donatella Campanile  
Firmato digitalmente da  
**DONATELLA CAMPANILE**

O = MIBACT  
C = IT

Barbara Loconsole

LOCONSOLE  
BARBARA  
27.05.2021  
18:34:37  
UTC

Luigia Capurso

CAPURSO  
LUIGIA  
28.05  
.2021  
06:16:52  
UTC

Vincenzo Lasorella

LASORELLA  
VINCENZO  
01.06.2021  
08:12:15  
UTC

Maria Macina

Firmato digitalmente da:MACINA MARIA  
Data:01/06/2021 09:48:45

Francesco Giovanni Merafina

MERAFINA  
FRANCESCO  
GIOVANNI  
03.06.2021  
08:52:57 UTC

MIC|MIC\_SABAP-FG|01/07/2021|0006185-P| [34.43.04/33.5/2019]



*Ministero della cultura*

Soprintendenza Archeologia, Belle Arti e Paesaggio  
per le province di Barletta-Andria-Trani e Foggia

Foggia,

Alla Regione Puglia  
Assessorato Pianificazione Territoriale-Urbanistica  
[servizio.assettoterritorio@pec.rupar.puglia.it](mailto:servizio.assettoterritorio@pec.rupar.puglia.it)

*Prot. n.*

MIC|MIC\_SABAP-FG|01/07/2021|0006185-P

**Oggetto:** VOLTURINO (FG) – Compatibilità paesaggistica della Variante di Adeguamento del PRG di Volturino (FG) al Piano Paesaggistico Territoriale Regionale (PPTR) ai sensi degli artt. 96 co. 1 lett. a) e 97 delle NTA del PPTR.

**Riscontro invio verbale seduta Conferenza di Servizi del 18 maggio 2021.**

In riferimento all'invio del verbale relativo alla Conferenza di Servizi svoltasi in modalità di videoconferenza in data 18/05/2021, convocata dal Comune di Volturino ai fini della verifica di compatibilità paesaggistica dell'Adeguamento del vigente PRG al PPTR, a cui hanno partecipato i funzionari di questa Soprintendenza Ing. Domenicantonio Fornaro e dott. Domenico Oione, si conferma la condivisione dei contenuti del verbale in oggetto allegato alla presente.

IL SOPRINTENDENTE *ad interim*  
*Arch. Maria Piccarreta*

Responsabile del procedimento  
Il Funzionario Architetto  
Ing. Domenicantonio Fornaro

Il Funzionario Archeologo  
Dott. Domenico Oione

