

DETERMINAZIONE DEL DIRIGENTE SEZIONE AUTORIZZAZIONI AMBIENTALI 2 febbraio 2022, n. 30  
**IDVIA 561 - Provvedimento autorizzatorio unico regionale ai sensi dell'art. 27 bis del D.Lgs. 152/2006 e s.m.i. la "Riqualificazione del paesaggio costiero di Marina di Ginosa POR Puglia 2014/2020 ASSE VI Azione 6.6 Sub-Azione 6.6a" sito in agro di Ginosa, località Marina di Ginosa Fg. 138 p.lla 327, Fg. 141 p.lle 3577, 4927, 4926, 4925, 3799, 3101, 5078, Fg. 143 p.la 10**  
**Proponente: Comune di Ginosa**

#### **IL DIRIGENTE *ad interim* della SEZIONE AUTORIZZAZIONI AMBIENTALI**

**VISTO** il D.Lgs. 3 aprile 2006 n.152 "Norme in materia ambientale" e ss.mm.ii.;

**VISTA** la Legge Regionale Puglia 12 aprile 2001 n.11 "Norme sulla valutazione dell'impatto ambientale" e ss.mm.ii.;

**VISTO** l'art.32 della L. 18 giugno 2009 n.69, che prevede l'obbligo di sostituire la pubblicazione tradizionale all'Albo ufficiale con la pubblicazione sui siti informatici;

**VISTO** l'art. 18 del D.Lgs. n. 196/2003 "Codice in materia di protezione dei dati personali" in merito ai principi applicabili ai trattamenti effettuati dai soggetti pubblici;

**VISTI** gli artt. 14 e 16 del D.Lgs. n. 165/2001;

**VISTA** la L.R. 4 febbraio 1997 n.7 "*Norme in materia di organizzazione della Amministrazione Regionale*" ;

**VISTA** la D.G.R. 28 luglio 1998 n. 3261, avente ad oggetto "*Separazione delle attività di direzione politica da quelle di gestione amministrativa. Direttiva alle strutture regionali*".

**VISTE** le *Linee guida per la gestione degli atti Dirigenziali come documenti originali informatici con il sistema CIFRA1*, trasmesse dal Segretariato Generale della Giunta regionale con nota prot. A00\_22 N. 652 del 31.03.2020;

**VISTO** il Decreto del Presidente della Giunta Regionale del 22 gennaio 2021 n. 22 avente ad oggetto *Adozione Atto di Alta Organizzazione. Modello Organizzativo "MAIA2.0"*.

**VISTA** la DGR n. 674 del 26 aprile 2021 avente ad oggetto: "Decreto del Presidente della Giunta regionale 22 gennaio 2021, n. 22 "Modello Organizzativo Maia 2.0". Ulteriore proroga degli incarichi di direzione in essere delle Sez. di Dip. della Giunta reg.le. Atto di indirizzo al Direttore del Dip. Risorse Fin. e Strum., Pers. ed Organizz. per la ulteriore proroga degli incarichi di direzione in essere dei Servizi delle strutture della Giunta regionale.";

**VISTA** la DGR del 26.04.2021, n. 678 con cui è stato nominato Direttore del Dipartimento ambiente, paesaggio e qualità urbana, l'ing. Paolo Francesco Garofoli;

**VISTA** la deliberazione della Giunta regionale 30 settembre 2021, n. 1576 "Conferimento incarichi di direzione delle Sezioni di Dipartimento ai sensi dell'articolo 22, comma 2, del decreto del Presidente della Giunta regionale 22 gennaio 2021 n. 22".

**VISTA** la Determinazione Dirigenziale del Direttore del Personale della Regione Puglia n. 006/DIR/2020/0011 del 13/05/2020 di conferimento dell'incarico a.i. di Dirigente del Servizio VIA e VIInCA della Sezione Autorizzazioni Ambientali alla dott.ssa Mariangela Lomastro;

**VISTA** la Determinazione Dirigenziale del Direttore del Personale della Regione Puglia n. 013/DIR/2021/0007

del 1/09/2021 avente ad oggetto: “Deliberazione della Giunta regionale 1 settembre 2021, n. 1424, avente ad oggetto “Decreto del Presidente della Giunta regionale 22 gennaio 2021, n. 22 “Modello Organizzativo Maia 2.0”. Ulteriore proroga degli incarichi di direzione in essere delle Sezioni di Dipartimento della Giunta regionale. Atto di indirizzo al Direttore del Dipartimento Personale e Organizzazione per la ulteriore proroga degli incarichi di direzione in essere dei Servizi delle strutture della Giunta regionale:” Ulteriore proroga degli incarichi di dirigenti di Servizio”.

**VISTA** la Determinazione Dirigenziale del Dirigente della Sezione Autorizzazioni Ambientali n. 089/DIR/2020/0176 del 28/05/2020 “Atto di Organizzazione interna della Sezione Autorizzazioni Ambientali e Servizi afferenti”;

**VISTA** la nota prot. n. 1395 del 28/02/2019 con cui il Direttore del Dipartimento Mobilità, Qualità Urbana, Opere Pubbliche, Ecologia e Paesaggio, nelle more che si definisca compiutamente con legge il recepimento delle nuove disposizioni della Parte II del D.Lgs. n. 152/2006 e s.m.i., ha incaricato la dirigente della Sezione Autorizzazioni Ambientali di provvedere all’adozione ed al rilascio dei PAUR con determinazione dirigenziale;

**VISTA** la nota prot. 2449 del 5.03.2019 con cui il dirigente della Sezione Autorizzazioni Ambientali ha preso atto della nota succitata prot. n. 1395/2019;

**PRESO ATTO** della Determinazione motivata di conclusione della Conferenza di Servizi tenutasi in data 3.12.2021 e trasmessa con nota prot. AOO\_089/17925 del 9.12.2021;

**VISTE** le scansioni procedurali svolte, come compendiate nella Determinazione motivata di conclusione della Conferenza di Servizi;

**RILEVATO** che tutta la documentazione afferente al procedimento amministrativo è conservata agli atti della Sezione Autorizzazioni Ambientali e pubblicata sul Portale Ambientale della Regione Puglia all’indirizzo

<http://ecologia.regione.puglia.it/portal/VIA/Elenchi/Procedure+VIA>

**Richiamate** le disposizioni di cui all’art.27-bis co.7 del TUA, come modificato dalla L. 108/2021:

*“...(omissis)... La determinazione motivata di conclusione della conferenza di servizi costituisce il provvedimento autorizzatorio unico regionale e comprende il provvedimento di VIA e i titoli abilitativi rilasciati per la realizzazione e l’esercizio del progetto, recandone l’indicazione esplicita.”*

**RITENUTO CHE**, richiamate le disposizioni di cui all’art. 27-bis del TUA e ss.mm.ii., nonché l’art.2 della L.241/1990, **sussistano** i presupposti per procedere al rilascio del provvedimento autorizzatorio unico regionale inerente al progetto in oggetto, proposto dal **Comune di Ginosa**;

**Verifica ai sensi del Regolamento UE n. 679/2016 e  
del D. Lgs n. 196/2003 come modificato dal D. Lgs. n. 101/2018  
Garanzie alla riservatezza**

La pubblicazione dell’atto, salve le garanzie previste dalla legge 241/90 in tema di accesso ai documenti amministrativi, avviene nel rispetto della tutela della riservatezza dei cittadini secondo quanto disposto dal Regolamento UE n. 679/2016 in materia di protezione dei dati personali, dal D. Lgs. n. 196/2003 come modificato dal D. lgs. n. 101/2018, nonché dal vigente regolamento regionale n.5/2006 per il trattamento dei dati sensibili e giudiziari.

**ADEMPIMENTI CONTABILI AI SENSI DEL D.LGS N.118/11 e ss.mm.ii.**

Il presente provvedimento non comporta alcun mutamento qualitativo o quantitativo di entrata e di spesa né a carico del Bilancio regionale né a carico di enti i cui creditori potrebbero rivalersi sulla Regione ed è escluso ogni ulteriore onere aggiuntivo rispetto a quelli già autorizzati e valere sullo stanziamento previsto dal Bilancio regionale.

**Tutto ciò premesso, ai sensi dell'art.27-bis co.3 del D.Lgs. 3 aprile 2006 n.152 "Norme in materia ambientale" e ss.mm.ii. e dell'art.2 co.1 della L. 241/1990 e ss.mm.ii., sulla scorta della Determinazione motivata di conferenza di Servizi assunta in data 3.12.2021**

**DETERMINA**

- che le considerazioni, prescrizioni, valutazioni esposte in narrativa, si intendono tutte integralmente riportate e trascritte e parte integrante del presente provvedimento;
- **di rilasciare**, ai sensi e per gli effetti dell'art. 27-bis del TUA e ss.mm.ii., il provvedimento autorizzatorio unico regionale per l'intervento di "*Riqualificazione del paesaggio costiero di Marina di Ginosa POR Puglia 2014/2020 ASSE VI Azione 6.6 Sub-Azione 6.6a*" sito in agro di Ginosa, località Marina di Ginosa Fg. 138 p.la 327, Fg. 141 p.lle 3577, 4927, 4926, 4925, 3799, 3101, 5078, Fg. 143 p.la 10 proposto dal **Comune di Ginosa**, di cui al procedimento IDVIA 561, come da Determinazione motivata della conferenza di Servizi assunta in data 3.12.2021.

**Costituiscono parte integrante e sostanziale della presente determinazione i seguenti allegati:**

1. "*Determinazione motivata di conclusione della conferenza di servizi del 3.12.2021*";
  2. Verbale di seduta di conferenza di servizi decisoria del 22.10.2021;
  3. Verbale di seduta di conferenza di servizi decisoria del 14.09.2021;
  4. Verbale di seduta di conferenza di servizi decisoria del 8.07.2021;
  5. Determina Dirigenziale n. 311 del 20.07.2021 del **Servizio VIA/VIncA** della Regione Puglia;
  6. Determina Dirigenziale n. 193 del 12.11.2021 della **Sezione Tutela e Valor. del Paesaggio** della Regione Puglia, recante Autorizzazione Paesaggistica;
  7. Pareri prot. N. 19143 del 7.10.2021, prot. N. 5945 del 2.03.2021, prot. n. 19836 del 9.07.2021, prot. n. 24464 del 7.09.2021 dell'**Autorità di Bacino Distrettuale dell'Appennino Meridionale**;
  8. Nulla osta relativamente al vincolo idrogeologico prot. n. 66965 del 13.10.2021 **Sezione Coordinamento dei Servizi Territoriali** – Servizio Territoriale di Taranto della Regione Puglia;
  9. Autorizzazione al taglio delle essenze arboree prot. n. 73802 del 12.11.2021 del **Dipartimento Agricoltura - Servizio Territoriale di Taranto** della Regione Puglia;
  10. Parere prot. N. 11835 del 30.06.2021 della **Sezione Demanio e Patrimonio – Servizio Demanio Costiero e Portuale** della Regione Puglia;
  11. Parere prot. 2667 del 19.02.2021 dell'**Autorità Idraulica – Sezione LLPP** della Regione Puglia;
  12. Parere prot .n. 17974 del 6.07.2021 della **Capitaneria di Porto di Taranto**;
  13. Parere prot. N. 5392 del 12.03.2021 dell'**Agenzia delle Dogane** – Taranto
  14. Nota prot. N. 41326 del 10.11.2020 dell'**Aeronautica Militare 36° stormo Gioia del Colle**.
  15. Nota prot. N. 5937 del 5.02.2021 dell'**Aeronautica Militare**.
  16. Nota prot. N. 1831 del 26.01.2021 del **Comando Militare dell'Esercito**.
  17. Pareri prot. N. 3200 del 18.02.2021, prot. N. 45603 del 8.07.2021, prot. N. 50123 del 13.09.2021 e prot. N. 71488 del 18.10.2021 di **ARPA Puglia**.
  18. Nota prot. N. 980 del 28.01.2021 della **Sezione Urbanistica** della Regione Puglia
  19. Nota prot. N. 10093 del 5.10.2020 della **Sezione Risorse Idriche** della Regione Puglia
- **che, ai sensi e per gli effetti dell'art. 27-bis co. 9 del TUA e ss.mm.ii.**, le condizioni e le misure supplementari relative ai titoli abilitativi rilasciati e puntualmente indicati nella *Determinazione motivata di conclusione*

della conferenza di servizi sono rinnovate e riesaminate, controllate e sanzionate con le modalità previste dalle relative disposizioni di settore da parte delle amministrazioni competenti per materia;

- che il presente provvedimento comprende esclusivamente i seguenti pareri/titoli abilitativi, come compendati ed allegati alla Determinazione motivata di conclusione della Conferenza di Servizi o comunque acquisiti agli atti del procedimento ed allegati al presente atto:

AUTORITÀ COMPETENTE	ASSENSO/AUTORIZZAZIONE
Sezione Autorizzazioni Ambientali – Servizio VIA/VinCA	Determinazione dirigenziale n. 311 del 20.07.2021
Sezione Tutela e Valorizzazione del Paesaggio – Servizio Osservatorio e pianificazione paesaggistica	Autorizzazione Paesaggistica n. 193 del 12.11.2021.
Autorità di Bacino Distrettuale Appennino Meridionale	Nota prot. N. 19143 del 7.10.2020 Nota prot. N. 5945 del 2.03.2021 Nota prot. n. 19836 del 9.07.2021 Nota prot. n. 24464 del 7.09.2021
Regione Puglia – Dip. Agr. Servizio Territoriale di Taranto	Nota prot. n. 66965 del 13.10.2021 della Sezione Coordinamento dei Servizi Territoriali – Servizio Territoriale di Taranto recante nulla osta relativamente al vincolo idrogeologico. Nota prot. n. 73802 del 12.11.2021 del Dip. Agr. Servizio Territoriale di Taranto della Regione Puglia recante autorizzazione al taglio delle essenze arboree.
Regione Puglia – Demanio Marittimo	Nota prot. N. 11835 del 30.06.2021
Regione Puglia – Sezione LLPP – Autorità Idraulica	Nota prot. 2667 del 19.02.2021 Autorità Idraulica
Capitaneria di porto di Taranto	Nota prot. N. 17974 del 6.07.2021
Agenzia delle Dogane – Taranto	Nota prot. N. 5392 del 12.03.2021
Aeronautica Militare 36° stormo Gioia del Colle	Nota prot. N. 41326 del 10.11.2020 dell’Aeronautica Militare 36° stormo Gioia del Colle. Nota prot. N. 5937 del 5.02.2021 dell’Aeronautica Militare. Nota prot. N. 1831 del 26.01.2021 del Comando Militare dell’Esercito.
Comune di Ginosa	Dichiarazione a verbale del 22.10.2021
Dal verbale della seduta di cds del 22.10.2021:  <i>“Il dirigente del comune richiama la DGC n. 81 del 9.06.2020 “Preso d’atto progetto definitivo” e resta in attesa della conclusione del PAUR per poter predisporre la determinazione dirigenziale di approvazione del progetto definitivo e preso d’atto delle risultanze della CdS PAUR rispetto alla quale non ravvisa motivi ostativi istruttori di competenza comunale.”</i>	
ARPA Puglia	Nota prot. N. 3200 del 18.02.2021 Nota prot. N. 45603 del 8.07.2021 Nota prot. n. 50123 del 13.09.2021 Nota prot. n. 71488 del 18.10.2021
Sezione Risorse Idriche	Nota prot. N. 10093 del 5.10.2020

**Pertanto non comprende, né sostituisce/fa luogo a ulteriori autorizzazioni, intese, concessioni, licenze, pareri, concerti, nulla osta e assensi, comunque denominati, necessari alla realizzazione e all'esercizio del medesimo progetto.**

- **di precisare che** il presente provvedimento:
  - è condizionato alla legittimità dei provvedimenti e degli atti amministrativi connessi e presupposti, di competenza di altri Enti pubblici a ciò preposti;
  - fa salve, e quindi non comprende, le ulteriori prescrizioni, integrazioni o modificazioni, relative ai successivi livelli di progettazione, eventualmente introdotte dagli Enti competenti al rilascio di pareri e/o autorizzazioni per norma previsti, anche successivamente all'adozione del presente provvedimento, purché con lo stesso dichiarate compatibili dall'ente deputato al rilascio del titolo abilitativo finale;
  - fa salve, e quindi non comprende, le ulteriori prescrizioni, relative alla fase di esercizio, introdotte dagli Enti competenti al rilascio di atti autorizzativi, comunque denominati, per norma previsti, anche successivamente all'adozione del presente provvedimento, purché con lo stesso dichiarate compatibili dall'ente deputato al rilascio del titolo autorizzativo.
  
- **di notificare** il presente provvedimento a cura della Sezione Autorizzazioni Ambientali al proponente: Comune di Ginosa.
  
- **di trasmettere** il presente provvedimento a cura della Sezione Autorizzazioni Ambientali a:
  - Comune di Ginosa
  - Provincia Taranto
  - MIBACT Direzione Regionale per i Beni Culturali e Paesaggistici della Puglia
  - Soprintendenza archeologia belle arti e paesaggio Lecce e Taranto
  - Aeronautica Militare III Regione Aerea – Reparto Territorio e Patrimonio
  - Capitaneria di Porto
  - Autorità di Bacino Distrettuale dell'Appennino Meridionale -Sede Puglia
  - ARPA Puglia Direzione Generale
  - ARPA Puglia DAP Taranto
  - A.S.L. TA/1 Dipartimento di Prevenzione
  - Agenzia delle dogane – Taranto
  - REGIONE PUGLIA
    - SEZIONE URBANISTICA
    - SEZIONE LAVORI PUBBLICI
    - SEZIONE CICLO RIFIUTI E BONIFICHE
    - SEZIONE DIFESA DEL SUOLO E R. SISMICO
    - SEZIONE TUTELA E VALOR. DEL PAES.
    - SEZIONE AUTORIZZAZIONI AMBIENTALI - SERVIZIO AIA/RIR
    - SEZIONE AUTORIZZAZIONI AMBIENTALI - SERVIZIO VIA/VINCA
    - SEZIONE INFRASTRUTT. PER LA MOBILITÀ
    - SEZIONE RISORSE IDRICHE
    - SEZIONE DEMANIO E PATRIMONIO
    - SEZIONE COORDINAMENTO SERVIZI TERRITORIALI
    - SEZIONE GESTIONE SOSTENIBILE E TUTELA DELLE RISORSE FORESTALI E NATURALI

- Segreteria Comitato Regionale per la VIA

Il presente provvedimento, firmato digitalmente ai sensi del Testo Unico D.P.R. 28 dicembre 2000, n. 445 e del D.Lgs. 7 marzo 2005, n. 82, è immediatamente esecutivo:

- è pubblicato sul sito <http://www.regione.puglia.it/> nella sezione Amministrazione Trasparente - Provvedimenti dirigenti, ai sensi della L.R. n. 15/2008 e per gli effetti di cui al comma 3 art. 20 DPGR n. 22/2021 in relazione all'obbligo di pubblicazione degli atti esecutivi per un periodo pari almeno dieci giorni;
- è depositato nel sistema regionale di archiviazione Diogene, secondo le modalità di cui al punto 9 delle *Linee guida per la gestione degli atti Dirigenziali come documenti originali informatici con il sistema CIFRA1*;
- è trasmesso, ai sensi dell'art. 6 comma quinto della L.R. n.7/97 e del Decreto del Presidente della G.R. n. 22/2021, al Segretariato Generale della Giunta Regionale.
- è trasmesso in copia all'Assessora alla Qualità dell'Ambiente;
- è pubblicato sul BURP.

Avverso la presente determinazione l'interessato, ai sensi dell'art. 3 comma 4 della L. 241/90 e ss.mm.ii., può proporre nei termini di legge dalla notifica dell'atto ricorso giurisdizionale amministrativo o, in alternativa, ricorso straordinario (ex D.P.R. 1199/1971).

Il procedimento istruttorio è stato espletato nel rispetto della normativa nazionale e regionale vigente ed il presente schema di determinazione è conforme alle risultanze istruttorie.

**Il Responsabile del Procedimento**  
Ing. Giuseppe ANGELINI

**Il Dirigente *ad interim* della Sezione Autorizzazioni  
Ambientali**  
Dott.ssa Antonietta RICCIO



**REGIONE  
PUGLIA**

**DIPARTIMENTO AMBIENTE, PAESAGGIO E QUALITÀ URBANA  
SEZIONE AUTORIZZAZIONI AMBIENTALI**

**VERBALE DELLA SEDUTA DI CONFERENZA DEI SERVIZI DECISORIA  
IN MODALITÀ SINCRONA TELEMATICA DEL 3.12.2021**



Angelini  
Giuseppe  
17.01.2022  
11:27:19  
GMT+01:00

**DETERMINAZIONE MOTIVATA DI CONCLUSIONE DELLA CONFERENZA DI SERVIZI**

<b>Procedimento</b>	ID PROC 1470 IDVIA 561: Procedimento autorizzatorio unico regionale ex art. 27 - bis del D.Lgs. 152/2006 e ss.mm.ii. (PAUR)
<b>Progetto</b>	"Riqualificazione del paesaggio costiero di Marina di Ginosa POR Puglia 2014/2020 ASSE VI Azione 6.6 Sub-Azione 6.6a" sito in agro di Ginosa, località Marina di Ginosa Fg. 138 p.IIa 327, Fg. 141 p.IIe 3577, 4927, 4926, 4925, 3799, 3101, 5078, Fg. 143 p.IIa 10
<b>Comuni interessati</b>	Ginosa
<b>Tipologia</b>	Allegato III alla Parte Seconda del D.Lgs.152/2006 e ss.mm.ii.,elenco B-7, lett n) "Progetti di infrastrutture-opere costiere destinate a combattere l'erosione" Allegato B-Elenco B.1-lettera f) "opere costiere destinate a combattere l'erosione" della L.R. n. 11/2001 e ss.mm.ii.,
<b>Autorità Competente</b>	Regione Puglia ex art. 6 della L.R. 11/2001
<b>Proponente</b>	Comune di Ginosa

**VERBALE**

Il giorno 3.12.2021 ore 11:30 si tiene la quarta seduta di Conferenza dei Servizi decisoria, in modalità sincrona telematica, regolarmente convocata ai sensi dell'art. 27 bis comma 7 del D.lgs. 152/06 e ss.mm.ii. con nota della Sezione Autorizzazioni Ambientali prot. n. 16673 del 17.11.2021 al fine di addivenire ad univoche determinazioni da porre a base del provvedimento conclusivo.

Considerata la situazione contingente relativa all'emergenza sanitaria epidemiologica da COVID-19 in atto sull'intero territorio nazionale, la conferenza dei servizi si svolge in modalità telematica con accesso da remoto con le modalità di partecipazione indicate nella nota di convocazione.

Presiede la Conferenza dei Servizi il responsabile del procedimento PAUR della Sezione Autorizzazioni Ambientali della Regione Puglia, ing. Giuseppe Angelini, delegato dalla dirigente della Sezione Autorizzazioni Ambientali, dott.ssa Antonietta Riccio.

L'ing. Angelini svolge anche la funzione di segretario verbalizzante.

Il responsabile del procedimento effettua l'accertamento dei presenti rappresentando, che, con riferimento alle disposizioni che regolano le Conferenze di Servizi, ogni Ente o Amministrazione convocata partecipa alla Conferenza di Servizi attraverso un unico soggetto abilitato ad esprimere definitivamente e in modo univoco e vincolante la posizione dell'amministrazione stessa su tutte le



**REGIONE  
PUGLIA**

**DIPARTIMENTO AMBIENTE, PAESAGGIO E QUALITÀ URBANA  
SEZIONE AUTORIZZAZIONI AMBIENTALI**

**VERBALE DELLA SEDUTA DI CONFERENZA DEI SERVIZI DECISORIA  
IN MODALITÀ SINCRONA TELEMATICA DEL 22.10.2021**

<b>Procedimento</b>	ID PROC 1470 IDVIA 561: Procedimento autorizzatorio unico regionale ex art. 27 - bis del D.Lgs. 152/2006 e ss.mm.ii. (PAUR)
<b>Progetto</b>	"Riqualificazione del paesaggio costiero di Marina di Ginosa POR Puglia 2014/2020 ASSE VI Azione 6.6 Sub-Azione 6.6a" sito in agro di Ginosa, località Marina di Ginosa Fg. 138 p.la 327, Fg. 141 p.lle 3577, 4927, 4926, 4925, 3799, 3101, 5078, Fg. 143 p.la 10
<b>Comuni interessati</b>	Ginosa
<b>Tipologia</b>	Allegato III alla Parte Seconda del D.Lgs.152/2006 e ss.mm.ii.,elenco B-7, lett n) "Progetti di infrastrutture-opere costiere destinate a combattere l'erosione" Allegato B-Elenco B.1-lettera f) "opere costiere destinate a combattere l'erosione" della L.R. n. 11/2001 e ss.mm.ii.,
<b>Autorità Competente</b>	Regione Puglia ex art. 6 della L.R. 11/2001
<b>Proponente</b>	Comune di Ginosa

**VERBALE**

Il giorno 22.10.2021 ore 10:15 si tiene la terza seduta di Conferenza dei Servizi decisoria, in modalità sincrona telematica, regolarmente convocata ai sensi dell'art. 27 bis comma 7 del D.lgs. 152/06 e ss.mm.ii. con nota della Sezione Autorizzazioni Ambientali prot. n. 14960 del 15.10.2021 al fine di addivenire ad univoche determinazioni da porre a base del provvedimento conclusivo.

Considerata la situazione contingente relativa all'emergenza sanitaria epidemiologica da COVID-19 in atto sull'intero territorio nazionale, la conferenza dei servizi si svolge in modalità telematica con accesso da remoto con le modalità di partecipazione indicate nella nota di convocazione.

Presiede la Conferenza dei Servizi il dirigente della Sezione Autorizzazioni Ambientali, dott.ssa Antonietta Riccio.

Svolge la funzione di segretario verbalizzante, il responsabile del procedimento della Sezione Autorizzazioni Ambientali della Regione Puglia, ing. Giuseppe Angelini.

Il responsabile del procedimento effettua l'accertamento dei presenti rappresentando, che, con riferimento alle disposizioni che regolano le Conferenze di Servizi, ogni Ente o Amministrazione convocata partecipa alla Conferenza di Servizi attraverso un unico soggetto abilitato ad esprimere definitivamente e in modo univoco e vincolante la posizione dell'amministrazione stessa su tutte le decisioni di competenza della conferenza, anche indicando le modifiche progettuali eventualmente necessarie ai fini dell'assenso (art. 14 ter co.3 della L. 241/1990 e smi); qualora il rappresentante legale





**REGIONE  
PUGLIA**

**DIPARTIMENTO AMBIENTE, PAESAGGIO E QUALITÀ URBANA  
SEZIONE AUTORIZZAZIONI AMBIENTALI**

**VERBALE DELLA SEDUTA DI CONFERENZA DEI SERVIZI DECISORIA  
IN MODALITÀ SINCRONA TELEMATICA DEL 14.09.2021**

<b>Procedimento</b>	ID PROC 1470 IDVIA 561: Procedimento autorizzatorio unico regionale ex art. 27 - bis del D.Lgs. 152/2006 e ss.mm.ii. (PAUR)
<b>Progetto</b>	"Riqualificazione del paesaggio costiero di Marina di Ginosa POR Puglia 2014/2020 ASSE VI Azione 6.6 Sub-Azione 6.6a" sito in agro di Ginosa, località Marina di Ginosa Fg. 138 p.la 327, Fg. 141 p.lle 3577, 4927, 4926, 4925, 3799, 3101, 5078, Fg. 143 p.la 10
<b>Comuni interessati</b>	Ginosa
<b>Tipologia</b>	Allegato III alla Parte Seconda del D.Lgs.152/2006 e ss.mm.ii.,elenco B-7, lett n) "Progetti di infrastrutture-opere costiere destinate a combattere l'erosione" Allegato B-Elenco B.1-lettera f) "opere costiere destinate a combattere l'erosione" della L.R. n. 11/2001 e ss.mm.ii.,
<b>Autorità Competente</b>	Regione Puglia ex art. 6 della L.R. 11/2001
<b>Proponente</b>	Comune di Ginosa

**VERBALE**

Il giorno 14.09.2021 ore 11:10 si tiene la seconda seduta di Conferenza dei Servizi decisoria, in modalità sincrona telematica, regolarmente convocata ai sensi dell'art. 27 bis comma 7 del D.lgs. 152/06 e ss.mm.ii. con nota della Sezione Autorizzazioni Ambientali prot. n. 10566 del 13.07.2021 al fine di addivenire ad univoche determinazioni da porre a base del provvedimento conclusivo.

Considerata la situazione contingente relativa all'emergenza sanitaria epidemiologica da COVID-19 in atto sull'intero territorio nazionale, la conferenza dei servizi si svolge in modalità telematica con accesso da remoto con le modalità di partecipazione indicate nella nota di convocazione.

Presiede la Conferenza dei Servizi il dirigente della Sezione Autorizzazioni Ambientali, dott.ssa Antonietta Riccio.

Svolge la funzione di segretario verbalizzante, il responsabile del procedimento della Sezione Autorizzazioni Ambientali della Regione Puglia, ing. Giuseppe Angelini.

Il responsabile del procedimento effettua l'accertamento dei presenti rappresentando, che, con riferimento alle disposizioni che regolano le Conferenze di Servizi, ogni Ente o Amministrazione convocata partecipa alla Conferenza di Servizi attraverso un unico soggetto abilitato ad esprimere definitivamente e in modo univoco e vincolante la posizione dell'amministrazione stessa su tutte le decisioni di competenza della conferenza, anche indicando le modifiche progettuali eventualmente necessarie ai fini dell'assenso (art. 14 ter co.3 della L. 241/1990 e smi); qualora il rappresentante legale



**REGIONE  
PUGLIA**

**DIPARTIMENTO AMBIENTE, PAESAGGIO E  
QUALITÀ URBANA  
SEZIONE AUTORIZZAZIONI AMBIENTALI**

**VERBALE DELLA SEDUTA DI CONFERENZA DEI SERVIZI DECISORIA  
IN MODALITÀ SINCRONA TELEMATICA DEL 8.07.2021**

<b>Procedimento</b>	ID PROC 1470 IDVIA 561: Procedimento autorizzatorio unico regionale ex art. 27 - bis del D.Lgs. 152/2006 e ss.mm.ii. (PAUR)
<b>Progetto</b>	"Riqualificazione del paesaggio costiero di Marina di Ginosa POR Puglia 2014/2020 ASSE VI Azione 6.6 Sub-Azione 6.6a" sito in agro di Ginosa, località Marina di Ginosa Fg. 138 p.lla 327, Fg. 141 p.lle 3577, 4927, 4926, 4925, 3799, 3101, 5078, Fg. 143 p.la 10
<b>Comuni interessati</b>	Ginosa
<b>Tipologia</b>	Allegato III alla Parte Seconda del D.Lgs.152/2006 e ss.mm.ii.,elenco B-7, lett n) "Progetti di infrastrutture-opere costiere destinate a combattere l'erosione" Allegato B-Elenco B.1-lettera f) "opere costiere destinate a combattere l'erosione" della L.R. n. 11/2001 e ss.mm.ii.,
<b>Autorità Competente</b>	Regione Puglia ex art. 6 della L.R. 11/2001
<b>Proponente</b>	Comune di Ginosa

**VERBALE**

Il giorno 8.07.2021 ore 10:20 si tiene la prima seduta di Conferenza dei Servizi decisoria, in modalità sincrona telematica, regolarmente convocata ai sensi dell'art. 27 bis comma 7 del D.lgs. 152/06 e ss.mm.ii. con nota della Sezione Autorizzazioni Ambientali prot. n. 9687 del 22.06.2021 al fine di addivenire ad univoche determinazioni da porre a base del provvedimento conclusivo.

Considerata la situazione contingente relativa all'emergenza sanitaria epidemiologica da COVID-19 in atto sull'intero territorio nazionale, la conferenza dei servizi si svolge in modalità telematica con accesso da remoto con le modalità di partecipazione indicate nella nota di convocazione.

Presiede la Conferenza dei Servizi il dirigente della Sezione Autorizzazioni Ambientali, dott.ssa Antonietta Riccio.

Svolge la funzione di segretario verbalizzante, il responsabile del procedimento della Sezione Autorizzazioni Ambientali della Regione Puglia, ing. Giuseppe Angelini.

Il responsabile del procedimento effettua l'accertamento dei presenti rappresentando, che, con riferimento alle disposizioni che regolano le Conferenze di Servizi, ogni Ente o Amministrazione convocata partecipa alla Conferenza di Servizi attraverso un unico soggetto abilitato ad esprimere definitivamente e in modo univoco e vincolante la posizione dell'amministrazione stessa su tutte le decisioni di competenza della conferenza, anche indicando le modifiche progettuali eventualmente



**REGIONE  
PUGLIA**

**DIPARTIMENTO AMBIENTE, PAESAGGIO E QUALITÀ URBANA  
SEZIONE AUTORIZZAZIONI AMBIENTALI**

decisioni di competenza della conferenza, anche indicando le modifiche progettuali eventualmente necessarie ai fini dell'assenso (art. 14 ter co.3 della L. 241/1990 e smi); qualora il rappresentante legale dell'Amministrazione sia assente, il soggetto partecipante in sostituzione di questi deve essere munito di formale provvedimento di delega dalla quale risulti l'attribuzione della competenza ad esprimere definitivamente la volontà dell'Ente rappresentato.

Il responsabile del procedimento precisa che non sono ammesse registrazioni audio e video da parte dei presenti se non preventivamente autorizzate da tutti i partecipanti della CdS ai sensi e per gli effetti del D.lgs. 196/2013.

Risultano presenti alla odierna seduta:

- per l'autorità competente PAUR  
Giuseppe Angelini, responsabile del procedimento, delegato alla Presidenza della CdS;
- per il proponente Comune di Ginosa  
Cosimo Venneri (dirigente VII Settore Urbanistica)  
Wanda Galante (progettista)

Nessun altro degli altri Enti convocati è presente.

Il Presidente apre i lavori della Conferenza informando i presenti delle modalità di conduzione della seduta in forma telematica evidenziando l'obbligo, in chiusura, di sottoscrizione del verbale attraverso l'apposizione di firma digitale su apposito modulo di lettura e conferma che sarà inviato a conclusione dei lavori.

Il Presidente rammenta che la Conferenza di Servizi decisoria, di cui al co. 7 dell'art. 27 bis del D.Lgs. 152/2006 e ss.mm.ii., deve concludersi entro il termine di 120 giorni, scaduto il 20.10.2021, e che l'odierna seduta è stata concordata nella riunione del 22.10.2021 al fine di poter conseguire in seno ai lavori della medesima anche l'autorizzazione al taglio delle essenze arboree di competenza del Dip. Agr. Servizio Territoriale di Taranto della Regione Puglia non ancora rilasciata a tale data.

Per quanto previsto dal co. 1 del citato art. 27 bis, nella istanza il proponente ha riportato il seguente elenco delle autorizzazioni, intese, concessioni, licenze, pareri, concerti, nulla osta e assensi comunque denominati, necessari alla realizzazione e all'esercizio del progetto in epigrafe:



**REGIONE  
PUGLIA**

**DIPARTIMENTO AMBIENTE, PAESAGGIO E QUALITÀ URBANA  
SEZIONE AUTORIZZAZIONI AMBIENTALI**

dell'Amministrazione sia assente, il soggetto partecipante in sostituzione di questi deve essere munito di formale provvedimento di delega dalla quale risulti l'attribuzione della competenza ad esprimere definitivamente la volontà dell'Ente rappresentato.

Il responsabile del procedimento precisa che non sono ammesse registrazioni audio e video da parte dei presenti se non preventivamente autorizzate da tutti i partecipanti della CdS ai sensi e per gli effetti del D.lgs. 196/2013.

Risultano presenti alla odierna seduta:

- per l'autorità competente PAUR  
Antonietta Riccio, dirigente della Sezione Autorizzazioni Ambientali e Presidente della CdS;  
Giuseppe Angelini, responsabile del procedimento;
- per il proponente Comune di Ginosa  
Cosimo Venneri (dirigente VII Settore Urbanistica)  
Wanda Galante (progettista)  
Ivan Risimini (progettista)

Nessun altro degli altri Enti convocati è presente.

Il Presidente apre i lavori della Conferenza informando i presenti delle modalità di conduzione della seduta in forma telematica evidenziando l'obbligo, in chiusura, di sottoscrizione del verbale attraverso l'apposizione di firma digitale su apposito modulo di lettura e conferma che sarà inviato a conclusione dei lavori.

**Il Presidente rammenta che la Conferenza di Servizi decisoria, di cui al co. 7 dell'art. 27 bis del D.Lgs. 152/2006 e ss.mm.ii., deve concludersi entro il termine di 120 giorni, scaduto il 20.10.2021, pertanto l'odierna seduta deve pervenire alla decisione conclusiva.**

Per quanto previsto dal co. 1 del citato art. 27 bis, nella istanza il proponente ha riportato il seguente elenco delle autorizzazioni, intese, concessioni, licenze, pareri, concerti, nulla osta e assensi comunque denominati, necessari alla realizzazione e all'esercizio del progetto in epigrafe:



**REGIONE  
PUGLIA**

**DIPARTIMENTO AMBIENTE, PAESAGGIO E QUALITÀ URBANA  
SEZIONE AUTORIZZAZIONI AMBIENTALI**

dell'Amministrazione sia assente, il soggetto partecipante in sostituzione di questi deve essere munito di formale provvedimento di delega dalla quale risulti l'attribuzione della competenza ad esprimere definitivamente la volontà dell'Ente rappresentato.

Il responsabile del procedimento precisa che non sono ammesse registrazioni audio e video da parte dei presenti se non preventivamente autorizzate da tutti i partecipanti della CdS ai sensi e per gli effetti del D.lgs. 196/2013.

Risultano presenti alla odierna seduta:

- per l'autorità competente PAUR  
Antonietta Riccio, dirigente della Sezione Autorizzazioni Ambientali e Presidente della CdS;  
Giuseppe Angelini, responsabile del procedimento;
- per il proponente Comune di Ginosa  
Vito Parisi (sindaco)  
Wanda Galante (progettista)

Nessun altro degli altri Enti convocati è presente.

Il Presidente apre i lavori della Conferenza informando i presenti delle modalità di conduzione della seduta in forma telematica evidenziando l'obbligo, in chiusura, di sottoscrizione del verbale attraverso l'apposizione di firma digitale su apposito modulo di lettura e conferma che sarà inviato a conclusione dei lavori.

Viene effettuato il punto sullo stato di avanzamento del procedimento.

Il Presidente, rilevando che l'odierna seduta di Conferenza di Servizi costituisce la **seconda** seduta di CdS decisoria di cui al co. 7 dell'art. 27 bis del D.Lgs. 152/2006 rammenta che la CdS deve concludersi entro il termine di 120 giorni.

Per quanto previsto dal co. 1 del citato art. 27 bis, nella istanza il proponente ha riportato il seguente elenco delle autorizzazioni, intese, concessioni, licenze, pareri, concerti, nulla osta e assensi comunque denominati, necessari alla realizzazione e all'esercizio del progetto in epigrafe:



**REGIONE  
PUGLIA**

**DIPARTIMENTO AMBIENTE, PAESAGGIO E  
QUALITÀ URBANA  
SEZIONE AUTORIZZAZIONI AMBIENTALI**

necessarie ai fini dell'assenso (art. 14 ter co.3 della L. 241/1990 e smi); qualora il rappresentante legale dell'Amministrazione sia assente, il soggetto partecipante in sostituzione di questi deve essere munito di formale provvedimento di delega dalla quale risulti l'attribuzione della competenza ad esprimere definitivamente la volontà dell'Ente rappresentato.

Il responsabile del procedimento precisa che non sono ammesse registrazioni audio e video da parte dei presenti se non preventivamente autorizzate da tutti i partecipanti della CdS ai sensi e per gli effetti del D.lgs. 196/2013.

Risultano presenti alla odierna seduta:

- per l'autorità competente PAUR  
Antonietta Riccio, dirigente della Sezione Autorizzazioni Ambientali e Presidente della CdS;  
Giuseppe Angelini, responsabile del procedimento;
- per il proponente Comune di Ginosa  
Cosimo Venneri (responsabile 7° settore Urbanistica e RUP)  
Emiliana Bitetti (assessore Rigenerazione Urbana)  
Wanda Galante (progettista)  
Marilisa D'Anversa (progettista)  
Ivan Risimini (progettista)
- per il servizio VIA/VincA  
Fabiana Luparelli (delega in atti)

Nessun altro degli altri Enti convocati è presente.

Il Presidente apre i lavori della Conferenza informando i presenti delle modalità di conduzione della seduta in forma telematica evidenziando l'obbligo, in chiusura, di sottoscrizione del verbale attraverso l'apposizione di firma digitale su apposito modulo di lettura e conferma che sarà inviato a conclusione dei lavori.

Viene effettuato il punto sullo stato di avanzamento del procedimento.

Il Presidente, preso atto delle assenze, rilevando che l'odierna seduta di Conferenza di Servizi costituisce la **prima** seduta di CdS decisoria di cui al co. 7 dell'art. 27 bis del D.Lgs. 152/2006 rammenta che la CdS deve concludersi entro il termine di 120 giorni.

Per quanto previsto dal co. 1 del citato art. 27 bis, nella istanza il proponente ha riportato il seguente elenco delle autorizzazioni, intese, concessioni, licenze, pareri, concerti, nulla osta e assensi comunque denominati, necessari alla realizzazione e all'esercizio del progetto in epigrafe:



**REGIONE  
PUGLIA**

**DIPARTIMENTO AMBIENTE, PAESAGGIO E QUALITÀ URBANA  
SEZIONE AUTORIZZAZIONI AMBIENTALI**

*Titoli e Autorizzazioni richiesti nell'ambito del Provvedimento Unico*

ASSENSO/AUTORIZZAZIONE	RIFERIMENTI NORMATIVI	AUTORITÀ COMPETENTE
PROVVEDIMENTO DI VIA NON COMPENSIVO DI V.I. COMPENSIVO DI V.I. AUTORIZZAZIONE PAESAGGISTICA	Art. 23 (e se V.I. art. 10 co.3) D.Lgs. 152/2006 ss.mm.ii.  ART. 146 D.LGS 42/2004	REGIONE PUGLIA – SEZIONE AUTORIZZAZIONI AMBIENTALI - SERVIZIO VIA/ VINCA  COMMISSIONE PAESAGGIO COMUNE DI GINOSA MIBACT-SABAT- LE
PARERE DI COMPATIBILITA' ADB DISTRETTO DELL'APPENNINO MERIDIONALE NULLA OSTA VINCOLO IDROGEOLOGICO PARERE V.INC.A.	PIANO STRALCIO DI ASSETTO IDROGEOLOGICO  R.D. N. 3267 30/12/1923 E R.R. N. 9 DEL 11/03/2015 DECRETO N. 357 DEL 1997 E SMI e D.G.R. 304/06	AUTORITA' DI BACINO DISTRETTUALE DELL'APPENNINO MERIDIONALE PUGLIA E BASILICATA REGIONE PUGLIA DIP. AGR. SERVIZIO TERRITORIALE DI TARANTO REGIONE PUGLIA – SEZIONE AUTORIZZAZIONI AMBIENTALI -SERVIZIO VIA/VINCA REGIONE PUGLIA – DEMANIO MARITTIMO
AUTORIZZAZIONE DEMANIO MARITTIMO	Art. 6 LEGGE REGIONALE 10 APRILE 2015, N. 17 "Disciplina della tutela e dell'uso della costa".	REGIONE PUGLIA – LAVORI PUBBLICI SERVIZIO AUTORITA' IDRAULICA AUTORITA' MARITTIMA CAPITANERIA DI PORTO TARANTO REGIONE PUGLIA DIP. AGR. SERVIZIO TERRITORIALE DI TARANTO AGENZIA DELLE DOGANE DIREZIONE PROVINCIALE TARANTO
AUTORIZZAZIONE AUTORITA' IDRICA COMPETENTE AUTORIZZAZIONE CAPITANERIA DI PORTO AUTORIZZAZIONE AL TAGLIO BOSCHIVO NULLA OSTA AGENZIA DELLE DOGANE DIREZIONE PROVINCIALE TARANTO	PIANO STRALCIO DI ASSETTO IDROGEOLOGICO E PTA Art. 24-54.55 CODICE DELLA NAVIGAZIONE R.R. N. 19/2017  NULLA OSTA AI SENSI DELL'ART 19 DEL D.LGS. 374/1990	REGIONE PUGLIA – LAVORI PUBBLICI SERVIZIO AUTORITA' IDRAULICA AUTORITA' MARITTIMA CAPITANERIA DI PORTO TARANTO REGIONE PUGLIA DIP. AGR. SERVIZIO TERRITORIALE DI TARANTO AGENZIA DELLE DOGANE DIREZIONE PROVINCIALE TARANTO
ASSENSO AERONAUTICA MILITARE PROVINCIA DI TARANTO EDILIZIA SISMICA DEPOSITO CALCOLI PASSERELLE		AERONAUTICA MILITARE 36 <sup>a</sup> stormo gioia del colle PROVINCIA DI TARANTO EDILIZIA SISMICA

Si procede quindi alla ricostruzione dell'intero iter procedimentale fin qui svolto.

**Principali Scansioni Procedimentali**

Dal punto 1 al punto 17 si rimanda al verbale della cds del 8.07.2021

Dal punto 18 al punto 22 si rimanda al verbale della cds del 14.09.2021

Dal punto 23 al punto 24 si rimanda al verbale della cds del 22.10.2021

- 25) con pec del 15.11.2021, acquisita al prot. n. 16542 di pari data, la **Sezione Tutela e Valorizzazione del Paesaggio** ha trasmesso nota prot. n. 10850 del 15.11.2021 recante Autorizzazione Paesaggistica n. 193 del 12.11.2021.

Il RdP del PAUR dà lettura delle parti salienti dell'A.P. n. 193/2021.

Il Proponente ritiene ottemperabili le prescrizioni indicate, già note dalla *relazione illustrativa*.

Il Proponente deposita agli atti della CdS l'autorizzazione al taglio delle essenze arboree di competenza del Dip. Agr. Servizio Territoriale di Taranto della Regione Puglia prot. n. 73802 del 12.11.2021.

Il RdP del PAUR ne dà lettura delle parti salienti.

Il Proponente ritiene ottemperabili le prescrizioni indicate.

Tutto ciò premesso e richiamato si riporta di seguito la tabella sinottica con tutti gli enti facenti parte della CdS, riportando in corrispondenza a ciascuno i riferimenti dei contributi trasmessi e resi disponibili sul Portale Ambientale.



**REGIONE  
PUGLIA**

**DIPARTIMENTO AMBIENTE, PAESAGGIO E QUALITÀ URBANA  
SEZIONE AUTORIZZAZIONI AMBIENTALI**

*Titoli e Autorizzazioni richiesti nell'ambito del Provvedimento Unico*

ASSENSO/AUTORIZZAZIONE	RIFERIMENTI NORMATIVI	AUTORITÀ COMPETENTE
PROVVEDIMENTO DI VIA NON COMPRESIVO DI V.I. COMPRESIVO DI V.I. AUTORIZZAZIONE PAESAGGISTICA	Art. 23 (e se V.I. art. 10 co.3) D.Lgs. 152/2006 ss.mm.ii.  ART. 146 D.LGS 42/2004	REGIONE PUGLIA – SEZIONE AUTORIZZAZIONI AMBIENTALI - SERVIZIO VIA/ VINCA  COMMISSIONE PAESAGGIO COMUNE DI GINOSA MIBACT-SABAT- LE
PARERE DI COMPATIBILITA' ADB DISTRETTO DELL'APPENNINO MERIDIONALE NULLA OSTA VINCOLO IDROGEOLOGICO PARERE V.INC.A.	PIANO STRALCIO DI ASSETTO IDROGEOLOGICO  R.D. N. 3267 30/12/1923 E R.R. N. 9 DEL 11/03/2015 DECRETO N. 357 DEL 1997 E SMI e D.G.R. 304/06	AUTORITA' DI BACINO DISTRETTUALE DELL'APPENNINO MERIDIONALE PUGLIA E BASILICATA REGIONE PUGLIA DIP. AGR. SERVIZIO TERRITORIALE DI TARANTO REGIONE PUGLIA – SEZIONE AUTORIZZAZIONI AMBIENTALI -SERVIZIO VIA/VINCA REGIONE PUGLIA – DEMANIO MARITTIMO
AUTORIZZAZIONE DEMANIO MARITTIMO	Art. 6 LEGGE REGIONALE 10 APRILE 2015, N. 17 "Disciplina della tutela e dell'uso della costa".	REGIONE PUGLIA – LAVORI PUBBLICI SERVIZIO AUTORITA' IDRAULICA AUTORITA' MARITTIMA CAPITANERIA DI PORTO TARANTO REGIONE PUGLIA DIP. AGR. SERVIZIO TERRITORIALE DI TARANTO AGENZIA DELLE DOGANE DIREZIONE PROVINCIALE TARANTO
AUTORIZZAZIONE AUTORITA' IDRICA COMPETENTE AUTORIZZAZIONE CAPITANERIA DI PORTO AUTORIZZAZIONE AL TAGLIO BOSCHIVO NULLA OSTA AGENZIA DELLE DOGANE DIREZIONE PROVINCIALE TARANTO	PIANO STRALCIO DI ASSETTO IDROGEOLOGICO E PTA Art. 24-54.55 CODICE DELLA NAVIGAZIONE R.R. N. 19/2017  NULLA OSTA AI SENSI DELL'ART 19 DEL D.LGS. 374/1990	REGIONE PUGLIA – LAVORI PUBBLICI SERVIZIO AUTORITA' IDRAULICA AUTORITA' MARITTIMA CAPITANERIA DI PORTO TARANTO REGIONE PUGLIA DIP. AGR. SERVIZIO TERRITORIALE DI TARANTO AGENZIA DELLE DOGANE DIREZIONE PROVINCIALE TARANTO
ASSENSO AERONAUTICA MILITARE PROVINCIA DI TARANTO EDILIZIA SISMICA DEPOSITO CALCOLI PASSERELLE		AERONAUTICA MILITARE 36 <sup>a</sup> stormo gioia del colle PROVINCIA DI TARANTO EDILIZIA SISMICA

Si procede quindi alla ricostruzione dell'intero iter procedimentale fin qui svolto.

**Principali Scansioni Procedimentali**

Dal punto 1 al punto 17 si rimanda al verbale della cds del 8.07.2021

Dal punto 18 al punto 22 si rimanda al verbale della cds del 14.09.2021

- 23) con pec del 20.10.2021, acquisita al prot. n. 15109 di pari data, la **Sezione Tutela e Valorizzazione del Paesaggio** ha trasmesso nota prot. n. 9956 del 20.10.2021
- 24) con pec del 21.10.2021, acquisita al prot. n. 15217 del 22.10.2021, **l'ARPA Puglia** ha trasmesso nota con cui conferma il parere già reso ed in atti.

Il Proponente riversa in atti la nota prot. n. 66965 del 13.10.2021 della **Sezione Coordinamento dei Servizi Territoriali – Servizio Territoriale di Taranto**.

Il Rdp PAUR comunica che tutta la documentazione in atti del procedimento precedentemente richiamata è disponibile sul portale Ambiente della Regione Puglia, al seguente link:

<http://ecologia.regione.puglia.it/portal/VIA/Elenchi/Procedure+VIA>

inserendo nel campo "cerca" il numero di ID del procedimento.

\*\*\*

Tutto ciò premesso e richiamato si riporta di seguito la tabella sinottica con tutti gli enti facenti parte della CdS, riportando in corrispondenza a ciascuno i riferimenti dei contributi trasmessi e resi disponibili sul Portale Ambientale.





**REGIONE  
PUGLIA**

**DIPARTIMENTO AMBIENTE, PAESAGGIO E QUALITÀ URBANA  
SEZIONE AUTORIZZAZIONI AMBIENTALI**

*Titoli e Autorizzazioni richiesti nell'ambito del Provvedimento Unico*

ASSENSO/AUTORIZZAZIONE	RIFERIMENTI NORMATIVI	AUTORITÀ COMPETENTE
PROVVEDIMENTO DI VIA NON COMPRESIVO DI V.I. COMPRESIVO DI V.I. AUTORIZZAZIONE PAESAGGISTICA	Art. 23 (e se V.I. art. 10 co.3) D.Lgs. 152/2006 ss.mm.ii.  ART. 146 D.LGS 42/2004	REGIONE PUGLIA – SEZIONE AUTORIZZAZIONI AMBIENTALI - SERVIZIO VIA/ VINCA  COMMISSIONE PAESAGGIO COMUNE DI GINOSA MIBACT-SABAT- LE
PARERE DI COMPATIBILITA' ADB DISTRETTO DELL'APPENNINO MERIDIONALE NULLA OSTA VINCOLO IDROGEOLOGICO PARERE V.INC.A.	PIANO STRALCIO DI ASSETTO IDROGEOLOGICO  R.D. N. 3267 30/12/1923 E R.R. N. 9 DEL 11/03/2015 DECRETO N. 357 DEL 1997 E SMI e D.G.R. 304/06	AUTORITA' DI BACINO DISTRETTUALE DELL'APPENNINO MERIDIONALE PUGLIA E BASILICATA REGIONE PUGLIA DIP. AGR. SERVIZIO TERRITORIALE DI TARANTO REGIONE PUGLIA – SEZIONE AUTORIZZAZIONI AMBIENTALI -SERVIZIO VIA/VINCA REGIONE PUGLIA – DEMANIO MARITTIMO
AUTORIZZAZIONE DEMANIO MARITTIMO	Art. 6 LEGGE REGIONALE 10 APRILE 2015, N. 17 "Disciplina della tutela e dell'uso della costa".	REGIONE PUGLIA – LAVORI PUBBLICI SERVIZIO AUTORITA' IDRAULICA AUTORITA' MARITTIMA CAPITANERIA DI PORTO TARANTO REGIONE PUGLIA DIP. AGR. SERVIZIO TERRITORIALE DI TARANTO AGENZIA DELLE DOGANE DIREZIONE PROVINCIALE TARANTO
AUTORIZZAZIONE AUTORITA' IDRICA COMPETENTE AUTORIZZAZIONE CAPITANERIA DI PORTO AUTORIZZAZIONE AL TAGLIO BOSCHIVO NULLA OSTA AGENZIA DELLE DOGANE DIREZIONE PROVINCIALE TARANTO	PIANO STRALCIO DI ASSETTO IDROGEOLOGICO E PTA Art. 24-54.55 CODICE DELLA NAVIGAZIONE R.R. N. 19/2017  NULLA OSTA AI SENSI DELL'ART 19 DEL D.LGS. 374/1990	REGIONE PUGLIA – LAVORI PUBBLICI SERVIZIO AUTORITA' IDRAULICA AUTORITA' MARITTIMA CAPITANERIA DI PORTO TARANTO REGIONE PUGLIA DIP. AGR. SERVIZIO TERRITORIALE DI TARANTO AGENZIA DELLE DOGANE DIREZIONE PROVINCIALE TARANTO
ASSENSO AERONAUTICA MILITARE PROVINCIA DI TARANTO EDILIZIA SISMICA DEPOSITO CALCOLI PASSERELLE		AERONAUTICA MILITARE 36 <sup>a</sup> stormo gioia del colle PROVINCIA DI TARANTO EDILIZIA SISMICA

Si procede quindi alla ricostruzione dell'intero iter procedimentale fin qui svolto.

**Principali Scansioni Procedimentali**

Dal punto 1 al punto 17 si rimanda al verbale della cds del 8.07.2021

- 18) Con pec del 8.07.2021, acquisita al prot. uff. n. 10393 del 8.07.2021, il **DAP Taranto** ha trasmesso nota prot. n. 49070 del 8.07.2021;
- 19) Con pec del 9.07.2021, acquisita al prot. uff. n. 10543 del 12.07.2021, l'**Autorità di Bacino Distrettuale Appennino Meridionale** ha trasmesso nota prot. n. 19836 del 9.07.2021;
- 20) Con pec del 20.07.2021, prot. uff. n. 10972, il **Servizio VIA/Vinca** ha trasmesso la dd. N. 311 del 20.07.2021;
- 21) Con pec del 7.09.2021, acquisita al prot. uff. n. 12826 del 7.09.2021, l'**Autorità di Bacino Distrettuale Appennino Meridionale** ha trasmesso nota prot. n. 24464 del 7.09.2021 con cui conferma quanto già trasmesso con nota prot. n. 19836 del 9.07.2021;
- 22) Con pec del 14.09.2021, acquisita al prot. uff. n. 13114 del 14.09.2021, il **DAP Taranto** ha trasmesso una propria comunicazione.

Il Rdp PAUR comunica che tutta la documentazione in atti del procedimento precedentemente richiamata è disponibile sul portale Ambiente della Regione Puglia, al seguente link:

<http://ecologia.regione.puglia.it/portal/VIA/Elenchi/Procedure+VIA>

inserendo nel campo "cerca" il numero di ID del procedimento.

\*\*\*



**REGIONE  
PUGLIA**

**DIPARTIMENTO AMBIENTE, PAESAGGIO E  
QUALITÀ URBANA  
SEZIONE AUTORIZZAZIONI AMBIENTALI**

*Titoli e Autorizzazioni richiesti nell'ambito del Provvedimento Unico*

ASSENSO/AUTORIZZAZIONE	RIFERIMENTI NORMATIVI	AUTORITÀ COMPETENTE
PROVVEDIMENTO DI VIA NON COMPRESIVO DI V.I. COMPRESIVO DI V.I. AUTORIZZAZIONE PAESAGGISTICA	Art. 23 (e se V.I. art. 10 co.3) D.Lgs. 152/2006 ss.mm.ii.  ART. 146 D.LGS 42/2004	REGIONE PUGLIA – SEZIONE AUTORIZZAZIONI AMBIENTALI - SERVIZIO VIA/ VINCA  COMMISSIONE PAESAGGIO COMUNE DI GINOSA MIBACT-SABAT- LE
PARERE DI COMPATIBILITA' ADB DISTRETTO DELL'APPENNINO MERIDIONALE NULLA OSTA VINCOLO IDROGEOLOGICO PARERE V.INC.A.	PIANO STRALCIO DI ASSETTO IDROGEOLOGICO  R.D. N. 3267 30/12/1923 E R.R. N. 9 DEL 11/03/2015 DECRETO N. 357 DEL 1997 E SMI e D.G.R. 304/06	AUTORITA' DI BACINO DISTRETTUALE DELL'APPENNINO MERIDIONALE PUGLIA E BASILICATA REGIONE PUGLIA DIP. AGR. SERVIZIO TERRITORIALE DI TARANTO REGIONE PUGLIA – SEZIONE AUTORIZZAZIONI AMBIENTALI -SERVIZIO VIA/VINCA REGIONE PUGLIA – DEMANIO MARITTIMO
AUTORIZZAZIONE DEMANIO MARITTIMO	Art. 6 LEGGE REGIONALE 10 APRILE 2015, N. 17 "Disciplina della tutela e dell'uso della costa".	
AUTORIZZAZIONE AUTORITA' IDRICA COMPETENTE AUTORIZZAZIONE CAPITANERIA DI PORTO AUTORIZZAZIONE AL TAGLIO BOSCHIVO NULLA OSTA AGENZIA DELLE DOGANE DIREZIONE PROVINCIALE TARANTO	PIANO STRALCIO DI ASSETTO IDROGEOLOGICO E PTA Art. 24-54.55 CODICE DELLA NAVIGAZIONE R.R. N. 19/2017  NULLA OSTA AI SENSI DELL'ART 19 DEL D.LGS. 374/1990	REGIONE PUGLIA – LAVORI PUBBLICI SERVIZIO AUTORITA' IDRAULICA AUTORITA' MARITTIMA CAPITANERIA DI PORTO TARANTO REGIONE PUGLIA DIP. AGR. SERVIZIO TERRITORIALE DI TARANTO AGENZIA DELLE DOGANE DIREZIONE PROVINCIALE TARANTO
ASSENSO AERONAUTICA MILITARE		AERONAUTICA MILITARE 36 <sup>a</sup> stormo gioia del colle
PROVINCIA DI TARANTO EDILIZIA SISMICA DEPOSITO CALCOLI PASSERELLE		PROVINCIA DI TARANTO EDILIZIA SISMICA

Si procede quindi alla ricostruzione dell'intero iter procedimentale fin qui svolto.

**Principali Scansioni Procedimentali**

- 1) il comune di Ginosola ha depositato **istanza** in data 8.07.2020, acquisita al prot. uff. n. 8286 del 9.07.2020, unitamente alla documentazione analiticamente indicata nell'elaborato: **EE.01 ELENCO ELABORATI**;
- 2) con nota prot. N. 10016 del 26.08.2020 veniva nominato il responsabile del procedimento per il P.A.U.R.
- 3) Con nota prot. n. AOO\_089/12173 del 14.10.2020 venivano comunicati gli **esiti della verifica documentale** di cui al co. 3 dell'art. 27 bis del D.Lgs. 152/2006, richiedendo integrazioni.
- 4) Con nota prot. n. AOO\_089/12698 del 22.10.2020 veniva integrata la comunicazione prot. n. 12173/2020 prima richiamata.
- 5) In riscontro alle suddette note, con tre pec del 19.12.2020, acquisite ai prot. uff. nn. 16205, 16206 e 16207 del 21.12.2020, il Proponente Comune di Ginosola ha trasmesso **riscontro** alle richieste di integrazioni della fase di verifica documentale.
- 6) Con nota prot. n. AOO\_089/151 del 7.01.2021 si trasmettevano le integrazioni prodotte dal Proponente in esito alle richieste pervenute in fase di verifica dell'adeguatezza e completezza della documentazione presentata e si dava avvio della **fase di pubblicazione di 60 giorni** ex art. 27 bis c.4 del D.Lgs. 152/2006 e ss.mm.ii.
- 7) In data 8.03.2021 si è conclusa la fase di pubblicità di 60 giorni di cui al c. 4 dell'art. 27 bis del D.lgs. n. 152/2006 e ss.mm.ii. senza che alla scrivente autorità risultino pervenute osservazioni.
- 8) Il 18.02.2021 si è tenuta la **Conferenza di Servizi istruttoria** convocata ai sensi dell'art. 15 della LR 11/2001.



**REGIONE  
PUGLIA**

**DIPARTIMENTO AMBIENTE, PAESAGGIO E QUALITÀ URBANA  
SEZIONE AUTORIZZAZIONI AMBIENTALI**

AUTORITÀ COMPETENTE	ASSENSO/AUTORIZZAZIONE
Sezione Autorizzazioni Ambientali – Servizio VIA/VinCA	dd. N. 311 del 20.07.2021
Sezione Tutela e Valorizzazione del Paesaggio – Servizio Osservatorio e pianificazione paesaggistica	Autorizzazione Paesaggistica n. 193 del 12.11.2021.
Autorità di Bacino Distrettuale Appennino Meridionale	Nota prot. N. 5945 del 2.03.2021 nota prot. n. 19836 del 9.07.2021 nota prot. n. 24464 del 7.09.2021
Regione Puglia – Dip. Agr. Servizio Territoriale di Taranto	Nota prot. n. 66965 del 13.10.2021 della Sezione Coordinamento dei Servizi Territoriali – Servizio Territoriale di Taranto recante nulla osta relativamente al vincolo idrogeologico.  Nota prot. n. 73802 del 12.11.2021 del Dip. Agr. Servizio Territoriale di Taranto della Regione Puglia recante autorizzazione al taglio delle essenze arboree.
Regione Puglia – Demanio Marittimo	Nota prot. N. 11835 del 30.06.2021
Regione Puglia – Sezione LLPP – Autorità Idraulica	Nota prot. 2667 del 19.02.2021 Autorità Idraulica
Capitaneria di porto di Taranto	Nota prot. N. 17974 del 6.07.2021
Agenzia delle Dogane – Taranto	Nota prot. N. 5392 del 12.03.2020
Aeronautica Militare 36° stormo Gioia del Colle	Nota prot. N. 41326 del 10.11.2020 dell’Aeronautica Militare 36° stormo Gioia del Colle.  Nota prot. N. 5937 del 5.02.2021 dell’Aeronautica Militare.  Nota prot. N. 1831 del 26.01.2021 del Comando Militare dell’Esercito.
Provincia di Taranto – Edilizia sismica	Nessun contributo
Comune di Ginosa	Dichiarazione a verbale del 22.10.2021
Dal verbale della seduta di cds del 22.10.2021:  <i>“Il dirigente del comune richiama la DGC n. 81 del 9.06.2020 “Preso d’atto progetto definitivo” e</i>	



**REGIONE  
PUGLIA**

**DIPARTIMENTO AMBIENTE, PAESAGGIO E QUALITÀ URBANA  
SEZIONE AUTORIZZAZIONI AMBIENTALI**

<b>AUTORITÀ COMPETENTE</b>	<b>ASSENSO/AUTORIZZAZIONE</b>
<b>Sezione Autorizzazioni Ambientali – Servizio VIA/VincA</b>	dd. N. 311 del 20.07.2021
<b>Sezione Tutela e Valorizzazione del Paesaggio – Servizio Osservatorio e pianificazione paesaggistica</b>	nota prot. N. 5710 del 28.06.2021 la <i>“RELAZIONE TECNICA ILLUSTRATIVA E PROPOSTA DI ACCOGLIMENTO DELLA DOMANDA”</i> nota prot. n. 9956 del 20.10.2021
con pec del 20.10.2021, acquisita al prot. n. 15109 di pari data, la Sezione Tutela e Valorizzazione del Paesaggio ha trasmesso nota prot. n. 9956 del 20.10.2021 con cui si riferisce conclusivamente quando segue: <i>“Preso atto che ad oggi non è pervenuto nessuno riscontro da codesta Soprintendenza, riguardante il parere richiesto, questa Sezione si appresta a procedere alla conclusione del richiamato procedimento ai sensi dell’art.146 comma 9 del D.lgs 42/2004.”</i>	
<b>Autorità di Bacino Distrettuale Appennino Meridionale</b>	Nota prot. N. 5945 del 2.03.2021 nota prot. n. 19836 del 9.07.2021 nota prot. n. 24464 del 7.09.2021
<b>Regione Puglia – Dip. Agr. Servizio Territoriale di Taranto</b>	Nota prot. n. 66965 del 13.10.2021 della Sezione Coordinamento dei Servizi Territoriali – Servizio Territoriale di Taranto.
Si da lettura della nota prot. n. 66965 del 13.10.2021 della Sezione Coordinamento dei Servizi Territoriali – Servizio Territoriale di Taranto. Si rileva che la medesima non reca l’autorizzazione al taglio delle essenze arboree, dichiarata come ancora in corso di istruttoria.	
<b>Regione Puglia – Demanio Marittimo</b>	nota prot. N. 11835 del 30.06.2021;
<b>Regione Puglia – Sezione LLPP – Autorità Idraulica</b>	Nota prot. 2667 del 19.02.2021 Autorità Idraulica
<b>Capitaneria di porto di Taranto</b>	nota prot. N. 17974 del 6.07.2021
<b>Agenzia delle Dogane – Taranto</b>	Nota prot. N. 5392 del 12.03.2020
<b>Aeronautica Militare 36° stormo Gioia del Colle</b>	Nota prot. N. 41326 del 10.11.2020 dell’Aeronautica Militare 36° stormo Gioia del Colle  Nota prot. N. 5937 del 5.02.2021 dell’Aeronautica Militare  Nota prot. N. 1831 del 26.01.2021 del Comando Militare dell’Esercito



**REGIONE  
PUGLIA**

**DIPARTIMENTO AMBIENTE, PAESAGGIO E QUALITÀ URBANA  
SEZIONE AUTORIZZAZIONI AMBIENTALI**

Tutto ciò premesso e richiamato si riporta di seguito la tabella sinottica con tutti gli enti facenti parte della CdS, riportando in corrispondenza a ciascuno i riferimenti dei contributi trasmessi e resi disponibili sul Portale Ambientale.

AUTORITÀ COMPETENTE	ASSENSO/AUTORIZZAZIONE
Sezione Autorizzazioni Ambientali – Servizio VIA/VincA	dd. N. 311 del 20.07.2021
Sezione Tutela e Valorizzazione del Paesaggio – Servizio Osservatorio e pianificazione paesaggistica	nota prot. N. 5710 del 28.06.2021 la “ <i>RELAZIONE TECNICA ILLUSTRATIVA E PROPOSTA DI ACCOGLIMENTO DELLA DOMANDA</i> ”
Agli atti non risulta pervenuta la determinazione di Autorizzazione Paesaggistica	
Autorità di Bacino Distrettuale Appennino Meridionale	Nota prot. N. 5945 del 2.03.2021 nota prot. n. 19836 del 9.07.2021 nota prot. n. 24464 del 7.09.2021
Si da lettura della nota prot. N. 19836 del 9.07.2021 <b>dell’AdB</b> . Il proponente prende atto del parere reso dall’AdB e si impegna a dare seguito a quanto indicato. Con nota prot. n. 24464 del 7.09.2021 l’AdB ha confermato il parere prot. N. 19836 del 9.07.2021 <b>dell’AdB</b> .	

Alle ore 11:30 la dott.ssa Riccio lascia i lavori per un impegno concomitante e delega la presidenza della CdS al RdP Angelini.

Regione Puglia – Dip. Agr. Servizio Territoriale di Taranto	Nessun contributo
Regione Puglia – Demanio Marittimo	nota prot. N. 11835 del 30.06.2021;
Regione Puglia – Sezione LLPP – Autorità Idraulica	Nota prot. 2667 del 19.02.2021 Autorità Idraulica
Capitaneria di porto di Taranto	nota prot. N. 17974 del 6.07.2021
Agenzia delle Dogane – Taranto	Nota prot. N. 5392 del 12.03.2020
Aeronautica Militare 36° stormo Gioia del Colle	Nota prot. N. 41326 del 10.11.2020 dell’Aeronautica Militare 36° stormo Gioia del Colle Nota prot. N. 5937 del 5.02.2021 dell’Aeronautica



**REGIONE  
PUGLIA**

**DIPARTIMENTO AMBIENTE, PAESAGGIO E  
QUALITÀ URBANA  
SEZIONE AUTORIZZAZIONI AMBIENTALI**

- 9) Nella seduta del 5.03.2021 il **Comitato VIA regionale** ha effettuato la valutazione di competenza rassegnando il parere favorevole con prescrizioni prot. n. 3127, di pari data.
- 10) Con nota prot. n. AOO\_089/4274 del 23.03.2021, ai sensi del c. 5 dell'art. 27 bis del D.lgs. n. 152/2006 e ss.mm.ii. sono state trasmesse al proponente i diversi contributi/ricieste di integrazioni/pareri pervenuti dai vari enti coinvolti nel procedimento, assegnando trenta giorni per fornire i **riscontri necessari**.
- 11) Con nota prot. N. 11414 del 19.04.2021, acquisita al prot. Uff. n. 5821 del 20.04.2021, il proponente ha chiesto una **sospensione del procedimento**.
- 12) Con nota n. AOO\_089/6196 del 28.04.2021 è stata concessa la richiesta di sospensione.
- 13) Con pec del 10.06.2021, acquisita al prot. uff. n. AOO\_089/9076 del 11.06.2021, il Proponente ha fornito riscontro alle richieste di integrazioni in allegato a propria nota prot. n. 15037 del 20.05.2021.
- 14) Con nota prot. n. AOO/089\_9687 del 22.06.2021 la Sezione Autorizzazioni Ambientali ha convocato la prima seduta di CdS dec per il giorno 8.07.2021.
- 15) Con pec del 28.06.2021, acquisita al prot. uff. n. 9900 del 28.06.2021, la **Sezione Tutela e valorizzazione del Paesaggio** ha trasmesso nota prot. n. 5710 del 28.06.2021 la **"RELAZIONE TECNICA ILLUSTRATIVA E PROPOSTA DI ACCOGLIMENTO DELLA DOMANDA**
- 16) Con pec del 30.06.2021, acquisita al prot. uff. n. 10102 del 30.06.2021, la **Sezione Demanio Marittimo** ha trasmesso nota prot. n. 11835 del 30.06.2021;
- 17) Con pec del 6.07.2021, acquisita al prot. uff. n. 10295 del 6.07.2021, la **Capitaneria di Porto di Taranto** nota prot. n. 17974 del 6.07.2021

Il Rdp PAUR comunica che tutta la documentazione in atti del procedimento precedentemente richiamata è disponibile sul portale Ambiente della Regione Puglia, al seguente link:

<http://ecologia.regione.puglia.it/portal/VIA/Elenchi/Procedure+VIA>

inserendo nel campo "cerca" il numero di ID del procedimento.

Si da lettura della "Relazione tecnica illustrativa e proposta di accoglimento della domanda" trasmessa dalla Sezione Tutela e valorizzazione del Paesaggio.

Il proponente ritiene ottemperabili le prescrizioni indicate.

Si da lettura della nota prot. n. 11835 del 30.06.2021 della Sezione Demanio Marittimo.

Il proponente prende atto di quanto comunicato.

Si da lettura della nota prot. n. 17974 del 6.07.2021 della Capitaneria di Porto di Taranto.

Il proponente si impegna ad attivare la specifica istanza richiesta ai sensi degli artt. 34 e 55 del Cod.Nav.

Si da lettura del "Quadro delle condizioni ambientali" indicate nel parere reso dal comitato VIA regionale (prot. 3127 del 5.03.2021) ed acquisito agli atti della CdS.



**REGIONE  
PUGLIA**

**DIPARTIMENTO AMBIENTE, PAESAGGIO E QUALITÀ URBANA  
SEZIONE AUTORIZZAZIONI AMBIENTALI**

<i>resta in attesa della conclusione del PAUR per poter predisporre la determinazione dirigenziale di approvazione del progetto definitivo e presa d'atto delle risultanze della CdS PAUR rispetto alla quale non ravvisa motivi ostativi istruttori di competenza comunale."</i>	
<b>Soprintendenza BR, LE, TA</b>	Nessun contributo
<b>ARPA Puglia</b>	Nota prot. N. 12221 del 18.02.2021. Nota prot. n. 49070 del 8.07.2021. Pec del 14.09.2021 acquisita al prot. uff. n. 13114 del 14.09.2021. Pec del 21.10.2021 acquisita al prot. uff. n. 15217 del 22.10.2021.
<b>ASL Taranto</b>	Nessun contributo
<b>Sezione Urbanistica</b>	Nota prot. N. 980 del 28.01.2021.
<b>Sezione Ciclo Rifiuti e Bonifiche</b>	Nessun contributo
<b>Sezione Difesa del Suolo e Rischio Sismico</b>	Nessun contributo
<b>Sezione Autorizzazioni Ambientali - Servizio AIA/RIR</b>	Nessun contributo
<b>Sezione infrastrutture per la Mobilità</b>	Nessun contributo
<b>Sezione Risorse Idriche</b>	AOO_075/PROT/10093 05 ott 2020

**Conclusivamente, la CdS, dopo aver analiticamente ripercorso tutto l'iter procedimentale, visti i pareri favorevoli pervenuti e le prescrizioni indicate, ritiene di poter concludere favorevolmente i propri lavori.**

**Si precisa che il rispetto delle prescrizioni indicate dai vari enti che hanno partecipato al procedimento è nella piena responsabilità del Proponente e che l'onere di controllo spetta all'ente che ha indicato la prescrizione.**

La seduta della CdS si ritiene conclusa all'ora indicata dalla sottoscrizione digitale.

Il presente verbale viene emesso in forma di documento informatico ex D. Lgs. 82/2005 e smi, firmato digitalmente ai sensi del testo unico D.P.R. 28 dicembre 2000, n. 445, del D.Lgs. 7 marzo 2005, n. 82 e norme collegate.

Si dà atto che, attese le modalità di svolgimento mediante videoconferenza della seduta, i componenti provvedono all'apposizione della propria firma sul verbale in formato digitale mediante la trasmissione di apposita dichiarazione.



**REGIONE  
PUGLIA**

**DIPARTIMENTO AMBIENTE, PAESAGGIO E QUALITÀ URBANA  
SEZIONE AUTORIZZAZIONI AMBIENTALI**

<b>Provincia di Taranto – Edilizia sismica</b>	Nessun contributo
<b>Comune di Ginosa</b>	
Il dirigente del comune richiama la DGC n. 81 del 9.06.2020 “Presenza d’atto progetto definitivo” e resta in attesa della conclusione del PAUR per poter predisporre la determinazione dirigenziale di approvazione del progetto definitivo e presa d’atto delle risultanze della CdS PAUR rispetto alla quale non ravvisa motivi ostativi istruttori di competenza comunale.	
<b>Soprintendenza BR, LE, TA</b>	Nessun contributo
<b>ARPA Puglia</b>	Nota prot. N. 12221 del 18.02.2021 nota prot. n. 49070 del 8.07.2021 pec del 14.09.2021 acquisita al prot. uff. n. 13114 del 14.09.2021 pec del 21.10.2021 acquisita al prot. uff. n. 15217 del 22.10.2021
Con pec del 21.10.2021, acquisita al prot. n. 15217 del 22.10.2021, l’ARPA Puglia ha trasmesso nota con cui conferma il parere già reso ed in atti.	
<b>ASL Taranto</b>	Nessun contributo
<b>Sezione Urbanistica</b>	Nota prot. N. 980 del 28.01.2021
<b>Sezione Ciclo Rifiuti e Bonifiche</b>	Nessun contributo
<b>Sezione Difesa del Suolo e Rischio Sismico</b>	Nessun contributo
<b>Sezione Autorizzazioni Ambientali - Servizio AIA/RIR</b>	Nessun contributo
<b>Sezione infrastrutture per la Mobilità</b>	Nessun contributo
<b>Sezione Risorse Idriche</b>	AOO_075/PROT/10093 05 OTT 2020

**Vista l’assenza dell’autorizzazione al taglio delle essenze arboree di competenza del Dip. Agr. Servizio Territoriale di Taranto della Regione Puglia il proponente chiede di poter disporre di una proroga di 15 giorni finalizzata a ricevere anche questa autorizzazione in seno al PAUR.**

**La CdS accorda la richiesta ed aggiorna i lavori a martedì 16 novembre 2021 ore 10:00.**

La seduta della CdS si ritiene conclusa all’ora indicata dalla sottoscrizione digitale.





**REGIONE  
PUGLIA**

**DIPARTIMENTO AMBIENTE, PAESAGGIO E QUALITÀ URBANA  
SEZIONE AUTORIZZAZIONI AMBIENTALI**

	Militare Nota prot. N. 1831 del 26.01.2021 del Comando Militare dell'Esercito
<b>Provincia di Taranto – Edilizia sismica</b>	Nessun contributo
<b>Comune di Ginosa</b>	Il comune predisporrà la determina dirigenziale di approvazione del progetto esecutivo in seno al PAUR.
<b>Soprintendenza BR, LE, TA</b>	Nessun contributo
<b>ARPA Puglia</b>	Nota prot. N. 12221 del 18.02.2021 nota prot. n. 49070 del 8.07.2021 pec del 14.09.2021 acquisita al prot. uff. n. 13114 del 14.09.2021
Si da lettura della nota trasmessa da ARPA con pec del 14.09.2021 ed acquisita al prot. uff. n. 13114 del 14.09.2021 con cui ARPA conferma il parere favorevole già reso con nota prot. N. 12221 del 18.02.2021.	
<b>ASL Taranto</b>	Nessun contributo
<b>Sezione Urbanistica</b>	Nota prot. N. 980 del 28.01.2021
<b>Sezione Ciclo Rifiuti e Bonifiche</b>	Nessun contributo
<b>Sezione Difesa del Suolo e Rischio Sismico</b>	Nessun contributo
<b>Sezione Autorizzazioni Ambientali - Servizio AIA/RIR</b>	Nessun contributo
<b>Sezione infrastrutture per la Mobilità</b>	Nessun contributo
<b>Sezione Risorse Idriche</b>	AOO_075/PROT/10093 05 OTT 2020

**Conclusivamente, la CdS, vista l'assenza del parere della Soprintendenza competente territorialmente, utile alla definizione dell'Autorizzazione Paesaggistica, del parere relativo al vincolo idrogeologico e dell'autorizzazione al taglio di competenza del Dip. Agr. Servizio Territoriale di Taranto della Regione Puglia, nonché della determina dirigenziale comunale di approvazione del progetto esecutivo, decide di aggiornare i lavori a data che sarà comunicata con successiva nota.**

**Si sollecitano gli enti che non si sono ancora espressi a rendere le proprie conclusive determinazioni in modo da consentire la pronta definizione del procedimento in oggetto.**

La seduta della CdS si ritiene conclusa all'ora indicata dalla sottoscrizione digitale.



**REGIONE  
PUGLIA**

**DIPARTIMENTO AMBIENTE, PAESAGGIO E  
QUALITÀ URBANA**

**SEZIONE AUTORIZZAZIONI AMBIENTALI**

Il proponente ritiene ottemperabili le prescrizioni indicate.

Preso atto della dichiarata ottemperabilità, il Servizio VIA/Vinca predisporrà tempestivamente il provvedimento di compatibilità ambientale condizionato.

Si procede a dare lettura di pareri/contributi resi dagli enti componenti la CdS in fasi precedenti alla presente.

Si da lettura della nota prot. N. 12221 del 18.02.2021 dell'ARPA.

Il proponente ritiene ottemperabili le prescrizioni indicate dall'ARPA e si impegna ad ottemperarle congiuntamente alle prescrizioni indicate dal comitato VIA.

Si da lettura della nota prot. N. 5945 del 2.03.2021 dell'AdB.

Il proponente, in riferimento alle lettere a) e b) della succitata nota dell'AdB, dichiara di voler mantenere gli interventi previsti sull'Isola n. 3 alla Foce del Torrente Galaso e a tal fine i progettisti hanno redatto lo studio di compatibilità idrologia e idraulica esplicitamente richiesto al punto b), avente lo scopo di analizzare le eventuali alterazioni, causate dalla ricostruzione dunale, sul regime idraulico attuale del corso d'acqua denominato Torrente Galaso. Nel citato studio si verifica anche quanto richiesto alla lettera c). Questa documentazione è stata trasmessa con pec del 10.06.2021, acquisita al prot. uff. n. AOO\_089/9076 del 11.06.2021.

Si da lettura della nota dell'Autorità idraulica prot. 2667 del 19.02.2021.

Il proponente ritiene ottemperabili le prescrizioni indicate.

Si da lettura della nota dell'Aeronautica Militare (prot. N. 5937 del 5.02.2021) e del Comando Militare dell'Esercito (prot. N. 1831 del 26.01.2021).

Per quanto riguarda la richiesta formulata dal Comando Militare Esercito "Puglia" con nota prot. N. 1831 del 26.01.2021 e dall'Aerescuola dell'Aeronautica Militare con nota prot. N. 5937 del 05.02.2021, il proponente comunica che l'Area è stata oggetto di bonifica da ordigni bellici dall'AM 36° Stormo di Gioia del Colle (BA) come riportato nella nota n. 7122 del 31/03/2015 depositando presso il Comune di Ginoia il Verbale di constatazione n 55 e la dichiarazione di garanzia della società Vilona SRL di Manfredonia incaricata alla bonifica da ordigni esplosivi e residuati bellici di ogni genere propedeutica alla dismissione delle aree della ex Batteria Toscano.

\*\*\*

Tutto ciò premesso e richiamato si riporta di seguito la tabella sinottica con tutti gli enti facenti parte della CdS, riportando in corrispondenza a ciascuno i riferimenti dei contributi trasmessi e resi disponibili sul Portale Ambientale.

AUTORITÀ COMPETENTE	ASSENSO/AUTORIZZAZIONE
Sezione Autorizzazioni Ambientali –	Discussione quadro condizioni ambientali nella seduta



**REGIONE  
PUGLIA**

**DIPARTIMENTO AMBIENTE, PAESAGGIO E QUALITÀ URBANA  
SEZIONE AUTORIZZAZIONI AMBIENTALI**

Firmato digitalmente

Il Responsabile del Procedimento  
Giuseppe Angelini



Angelini Giuseppe  
03.12.2021 11:19:18  
GMT+00:00

**ELENCO ALLEGATI**

- nota prot. n. 10850 del 15.11.2021 della **Sezione Tutela e Valorizzazione del Paesaggio** recante Autorizzazione Paesaggistica n. 193 del 12.11.2021.
- autorizzazione al taglio delle essenze arboree di competenza del **Dip. Agr. Servizio Territoriale di Taranto della Regione Puglia** prot. n. 73802 del 12.11.2021.



**REGIONE  
PUGLIA**

**DIPARTIMENTO AMBIENTE, PAESAGGIO E QUALITÀ URBANA  
SEZIONE AUTORIZZAZIONI AMBIENTALI**

Il presente verbale viene emesso in forma di documento informatico ex D. Lgs. 82/2005 e smi, firmato digitalmente ai sensi del testo unico D.P.R. 28 dicembre 2000, n. 445, del D.Lgs. 7 marzo 2005, n. 82 e norme collegate.

Si dà atto che, attese le modalità di svolgimento mediante videoconferenza della seduta, i componenti provvedono all'apposizione della propria firma sul verbale in formato digitale mediante la trasmissione di apposita dichiarazione.

Firmato digitalmente

Il Responsabile del Procedimento  
Giuseppe Angelini



Angelini Giuseppe  
22.10.2021  
09:07:41  
GMT+00:00

**ELENCO ALLEGATI**

- nota prot. n. 9956 del 20.10.2021 della Sezione Tutela e Valorizzazione del Paesaggio
- DGC n. 81 del 9.06.2020 "Presenza d'atto progetto definitivo"
- pec del 21.10.2021 acquisita al prot. uff. n. 15217 del 22.10.2021
- nota prot. n. 66965 del 13.10.2021 della Sezione Coordinamento dei Servizi Territoriali – Servizio Territoriale di Taranto.



**REGIONE  
PUGLIA**

**DIPARTIMENTO AMBIENTE, PAESAGGIO E QUALITÀ URBANA  
SEZIONE AUTORIZZAZIONI AMBIENTALI**

Il presente verbale viene emesso in forma di documento informatico ex D. Lgs. 82/2005 e smi, firmato digitalmente ai sensi del testo unico D.P.R. 28 dicembre 2000, n. 445, del D.Lgs. 7 marzo 2005, n. 82 e norme collegate.

Si dà atto che, attese le modalità di svolgimento mediante videoconferenza della seduta, i componenti provvedono all'apposizione della propria firma sul verbale in formato digitale mediante la trasmissione di apposita dichiarazione.

Firmato digitalmente

Il Responsabile del Procedimento  
Giuseppe Angelini

**ELENCO ALLEGATI**

- nota prot. n. 49070 del 8.07.2021 del DAP Taranto
- nota prot. n. 19836 del 9.07.2021 dell'AdB
- dd. N. 311 del 20.07.2021 del Servizio VIA/Vinca della Regione Puglia
- nota prot. n. 24464 del 7.09.2021 dell'AdB
- pec del 14.09.2021, acquisita al prot. uff. n. 13114 del 14.09.2021, del DAP Taranto



Angelini  
Giuseppe  
14.09.2021  
10:10:00  
GMT+00:00



**REGIONE  
PUGLIA**

**DIPARTIMENTO AMBIENTE, PAESAGGIO E  
QUALITÀ URBANA**

**SEZIONE AUTORIZZAZIONI AMBIENTALI**

Servizio VIA/VincA	del 8.07.2021
Sezione Tutela e Valorizzazione del Paesaggio – Servizio Osservatorio e pianificazione paesaggistica	nota prot. N. 5710 del 28.06.2021 la “ <i>RELAZIONE TECNICA ILLUSTRATIVA E PROPOSTA DI ACCOGLIMENTO DELLA DOMANDA</i> ”
Autorità di Bacino Distrettuale Appennino Meridionale	Nota prot. N. 5945 del 2.03.2021
Regione Puglia – Dip. Agr. Servizio Territoriale di Taranto	Nessun contributo
Regione Puglia – Demanio Marittimo	nota prot. N. 11835 del 30.06.2021;
Regione Puglia – Sezione LLPP – Autorità Idraulica	Nota prot. 2667 del 19.02.2021 Autorità Idraulica
Capitaneria di porto di Taranto	nota prot. N. 17974 del 6.07.2021
Agenzia delle Dogane – Taranto	Nota prot. N. 5392 del 12.03.2020
Aeronautica Militare 36° stormo Gioia del Colle	Nota prot. N. 41326 del 10.11.2020 dell’Aeronautica Militare 36° stormo Gioia del Colle  Nota prot. N. 5937 del 5.02.2021 dell’Aeronautica Militare  Nota prot. N. 1831 del 26.01.2021 del Comando Militare dell’Esercito
Per quanto riguarda la richiesta formulata dal Comando Militare Esercito “Puglia” con nota prot. N. 1831 del 26.01.2021 e dall’Aerescuola dell’Aeronautica Militare con nota prot. N. 5937 del 05.02.2021, il proponente comunica che l’Area è stata oggetto di bonifica da ordigni bellici dall’AM 36° Stormo di Gioia del Colle (BA) come riportato nella nota n. 7122 del 31/03/2015 depositando presso il Comune di Ginosa il Verbale di constatazione n 55 e la dichiarazione di garanzia della società Vilona SRL di Manfredonia incaricata alla bonifica da ordigni esplosivi e residui bellici di ogni genere propedeutica alla dismissione delle aree della ex Batteria Toscano.	
Provincia di Taranto – Edilizia sismica	Nessun contributo
Comune di Ginosa	Il comune predisporrà la determina dirigenziale di approvazione del progetto esecutivo in seno al PAUR.
Soprintendenza BR, LE, TA	Nessun contributo



**REGIONE  
PUGLIA**

**DIPARTIMENTO AMBIENTE, PAESAGGIO E  
QUALITÀ URBANA**

**SEZIONE AUTORIZZAZIONI AMBIENTALI**

ARPA Puglia	Nota prot. N. 12221 del 18.02.2021
ASL Taranto	Nessun contributo
Sezione Urbanistica	Nota prot. N. 980 del 28.01.2021
Sezione Ciclo Rifiuti e Bonifiche	Nessun contributo
Sezione Difesa del Suolo e Rischio Sismico	Nessun contributo
Sezione Autorizzazioni Ambientali - Servizio AIA/RIR	Nessun contributo
Sezione infrastrutture per la Mobilità	Nessun contributo
Sezione Risorse Idriche	AOO_075/PROT/10093 05 OTT 2020

**Conclusivamente sollecitando la compiuta espressione degli enti che non hanno ancora espresso il proprio parere e la definizione degli endoprocedimenti in corso, i lavori sono aggiornati a martedì 14 settembre 2021 ore 11:00.**

La seduta della CdS si ritiene conclusa all'ora indicata dalla sottoscrizione digitale.

Il presente verbale viene emesso in forma di documento informatico ex D. Lgs. 82/2005 e smi, firmato digitalmente ai sensi del testo unico D.P.R. 28 dicembre 2000, n. 445, del D.Lgs. 7 marzo 2005, n. 82 e norme collegate.

Si dà atto che, attese le modalità di svolgimento mediante videoconferenza della seduta, i componenti provvedono all'apposizione della propria firma sul verbale in formato digitale mediante la trasmissione di apposita dichiarazione.

Firmato digitalmente

Il Responsabile del Procedimento

Giuseppe Angelini  
ANGELINI  
GIUSEPPE  
08.07.2021  
10:20:08 UTC



ELENCO ALLEGATI

- Come da prospetto a verbale.



**REGIONE  
PUGLIA**

**DIPARTIMENTO AMBIENTE, PAESAGGIO E  
QUALITA' URBANA  
SEZIONE AUTORIZZAZIONI AMBIENTALI  
SERVIZIO VIA e VInCA**

## ATTO DIRIGENZIALE

Codifica adempimenti L.R. 15/08 (trasparenza)	
Ufficio istruttore	<input checked="" type="checkbox"/> Servizio VIA e VInCA
Tipo materia	<input type="checkbox"/> PO FESR <input checked="" type="checkbox"/> Altro
Privacy	<input type="checkbox"/> SI <input checked="" type="checkbox"/> NO
Pubblicazione integrale	<input checked="" type="checkbox"/> SI <input type="checkbox"/> NO

**N. \_311\_ del 20.07.2021  
del Registro delle Determinazioni**

Codice CIFRA: 089/DIR/2021/\_\_\_\_

**OGGETTO:** D.Lgs. 152/2006 e smi, L. 241/1990. Provvedimento conclusivo del procedimento di valutazione di impatto ambientale ricompreso nel procedimento ID VIA 561 ex art. 27 bis del TUA per il progetto di "Riqualificazione del paesaggio costiero di Marina di Ginosa" sito in agro di Ginosa, Località Marina di Ginosa, Fg. 138 p.la 327, Fg. 141 p.lle 3577, 4927, 4926, 4925, 3799, 3101, 5078, Fg. 143 p.la 10.

**Proponente:** Comune di Ginosa (Ta)

L'anno 2021 addì \_\_20\_\_ del mese di \_Luglio\_\_ in Bari, nella sede della Sezione Autorizzazioni Ambientali,

### IL DIRIGENTE ad interim del SERVIZIO VIA-VInCA

**VISTA** la L.R. 4 febbraio 1997 n.7 "Norme in materia di organizzazione della Amministrazione Regionale" ed in particolare gli artt. 4 e 5.

**VISTA** la D.G.R. 28 luglio 1998 n. 3261, avente ad oggetto "Separazione delle attività di direzione politica da quelle di gestione amministrativa. Direttiva alle strutture regionali".

**VISTI** gli artt. 14 e 16 del D.Lgs.30 marzo 2001, n. 165 "Norme generali sull'ordinamento del lavoro alle dipendenze delle amministrazioni pubbliche".

**VISTO** l'art.18 del D.Lgs. 30 giugno 2003, n. 196 "Codice in materia di protezione dei dati personali" ed il Reg. 2016/679/UE.

**VISTO** l'art.32 della L. 18 giugno 2009 n.69 "Disposizioni per lo sviluppo economico, la semplificazione, la competitività nonché in materia di processo civile".





**REGIONE  
PUGLIA**

**DIPARTIMENTO AMBIENTE, PAESAGGIO E  
QUALITÀ URBANA  
SEZIONE AUTORIZZAZIONI AMBIENTALI  
SERVIZIO VIA e VInCA**

**VISTO** il D. Lgs. n. 33 del 14/03/2013 recante *“Riordino della disciplina riguardante gli obblighi di pubblicità, trasparenza e diffusione delle informazioni da parte delle Pubbliche Amministrazioni”*;

**VISTA** la Determinazione Dirigenziale del Direttore del Personale della Regione Puglia n. 006/DIR/2020/0011 del 13/05/2020 di conferimento dell'incarico a.i. di Dirigente del Servizio VIA e VInCA della Sezione Autorizzazioni Ambientali alla dott.ssa Mariangela Lomastro;

**VISTA** la Determinazione Dirigenziale del Dirigente della Sezione Autorizzazioni Ambientali n. 089/DIR/2020/0176 del 28/05/2020 *“Atto di Organizzazione interna della Sezione Autorizzazioni Ambientali e Servizi afferenti”*;

**VISTO** il Decreto del Presidente della Giunta Regionale del 22 gennaio 2021 n. 22 avente oggetto *Adozione Atto di Alta Organizzazione. Modello Organizzativo “MAIA 2.0”*;

**VISTA** la DGR n. 85 del 22 gennaio 2021 avente ad oggetto: *“Revoca conferimento incarichi direzione Sez. Dipartimento G.R. deliberazione G.R. 25 febbraio 2020, n.211 e ulteriore proroga incarichi di direzione in essere delle Sezioni di Dipartimento della G.R. Atto di indirizzo al Direttore del Dipartimento Risorse Finanziarie e Strumentali, Personale ed Organizzazione per la ulteriore proroga degli incarichi di direzione dei Servizi strutture della G.R.”*;

**VISTA** la Determina n.00002 del 28/01/2021 codice cifra 006/DIR/2021/00002 avente oggetto: *Deliberazione della Giunta Regionale 22 gennaio 2021, n.85 “Revoca conferimento incarichi direzione Sez. Dipartimento G.R. deliberazione G.R. 25 febbraio 2020, n.211 e ulteriore proroga incarichi di direzione in essere delle Sezioni di Dipartimento della G.R. Atto di indirizzo al Direttore del Dipartimento Risorse Finanziarie e Strumentali, Personale ed Organizzazione per la ulteriore proroga degli incarichi di direzione in essere dei Servizi delle strutture della Giunta Regionale – Ulteriore proroga degli incarichi di dirigenti di Servizio”*;

**VISTA** la DGR n. 674 del 26 aprile 2021 avente ad oggetto: *“Decreto del Presidente della Giunta regionale 22 gennaio 2021, n. 22 “Modello Organizzativo Maia 2.0”. Ulteriore proroga degli incarichi di direzione in essere delle Sezioni di Dipartimento della Giunta regionale. Atto di indirizzo al Direttore del Dipartimento Risorse Finanziarie e Strumentali, Personale ed Organizzazione per la ulteriore proroga degli incarichi di direzione in essere dei Servizi delle strutture della Giunta regionale”*;

**VISTA** la Determina n. 00013 del 29/04/2021 codice cifra 006/DIR/2021/00013 avente ad oggetto: *Deliberazione della Giunta regionale 26 aprile 2021, n. 674 ad oggetto “Decreto del Presidente della Giunta regionale 22 gennaio 2021, n. 22 “Modello Organizzativo Maia 2.0”. Ulteriore proroga degli incarichi di direzione in essere delle Sezioni di Dipartimento della Giunta regionale. Atto di indirizzo al Direttore del Dipartimento Risorse Finanziarie e Strumentali, Personale ed Organizzazione per la ulteriore proroga degli incarichi di direzione in essere dei Servizi delle strutture della Giunta regionale.” - Ulteriore proroga degli incarichi di dirigenti di Servizio*;

**VISTA** la DGR n. 678 del 24 aprile 2021 avente ad oggetto: *“Atto di Alta Organizzazione. Modello Organizzativo “MAIA 2.0”. Conferimento incarichi di Direttore di Dipartimento Ambiente, Paesaggio e Qualità Urbana”*.

**VISTA** la DGR n. 1084 del 30 giugno 2021 avente ad oggetto: *“Decreto del Presidente della Giunta regionale 22 gennaio 2021, n. 22 “Modello Organizzativo Maia 2.0”. Ulteriore proroga degli incarichi di direzione in essere delle Sezioni di Dipartimento della Giunta regionale. Atto di indirizzo al Direttore del*



**REGIONE  
PUGLIA**

**DIPARTIMENTO AMBIENTE, PAESAGGIO E  
QUALITA' URBANA**

**SEZIONE AUTORIZZAZIONI AMBIENTALI**

**SERVIZIO VIA e VInCA**

Dipartimento Personale ed Organizzazione per la ulteriore proroga degli incarichi di direzione in essere dei Servizi delle strutture della Giunta regionale.”;

VISTA la Determina n. 00004 del 01/07/2021 codice cifra 013/DIR/2021/00004 avente ad oggetto: Deliberazione della Giunta regionale 30 giugno 2021, n. 1084, avente ad oggetto “Decreto del Presidente della Giunta regionale 22 gennaio 2021, n. 22 “Modello Organizzativo Maia 2.0”. Ulteriore proroga degli incarichi di direzione in essere delle Sezioni di Dipartimento della Giunta regionale. Atto di indirizzo al Direttore del Dipartimento Personale e Organizzazione per la ulteriore proroga degli incarichi di direzione in essere dei Servizi delle strutture della Giunta regionale.”- Ulteriore proroga degli incarichi di dirigenti di Servizio.”

**VISTI:**

- la L. 7 agosto 1990 n.241 "*Nuove norme in materia di procedimento amministrativo e di diritto di accesso ai documenti amministrativi*" e s.m.i.;
- il D.Lgs. 3 aprile 2006 n.152 "*Norme in materia ambientale*" e s.m.i.;
- la L.R. 12 aprile 2001 n.11 "*Norme sulla valutazione dell'impatto ambientale*" e s.m.i.;
- la L.R. 14 giugno 2007 n.17 "*Disposizioni in campo ambientale, anche in relazione al decentramento delle funzioni amministrative in materia ambientale*" e s.m.i.;
- il R.R. 17 maggio 2018 n.07 "*Regolamento per il funzionamento del Comitato Regionale per la Valutazione di Impatto Ambientale*";
- l'art. 4 comma 2 del Decreto Legge 18 aprile 2019 n. 32 "*Disposizioni urgenti per il rilancio del settore dei contratti pubblici, per l'accelerazione degli interventi infrastrutturali, di rigenerazione urbana e di ricostruzione a seguito di eventi sismici*", convertito con modificazioni dalla L. 14 giugno 2019, n. 55.

**RICHIAMATI:**

- del D. Lgs. 152/2006 e smi: l' art.5 co.1 lett.o); l'art.25 co.1, co.3 e co.4; l'art.10 co.3;
- della L.R. 11/2001e smi : l'art. 5 co.1, l'art.28 co.1, l'art.28 co.1 bis lett.a);
- del R.R. 07/2008: l'art.3, l'art.4 co.1;
- l'art. 2 della L.241/1990.

**EVIDENZIATO CHE:**

- il Servizio VIA e VInCA della Sezione Autorizzazioni Ambientali della Regione Puglia, ai sensi dell'Elenco B-7, lett. n) "*Progetti di infrastrutture-opere costiere destinate a combattere l'erosione*" dell'Allegato III alla Parte Seconda del D.Lgs.152/2006 e ss.mm.ii. e dell'Allegato B-Elenco B.1- lettera f) "*opere costiere destinate a combattere l'erosione*" della L.R. n. 11/2001 e ss.mm.ii., nonché della fonte di finanziamento POR Puglia 2014/2020-Asse VI-Azione 6.6-Sub Azione 6.6.a. è Autorità Competente all'adozione del Provvedimento di Valutazione di Impatto Ambientale ex art.5 co. 1 lett. o) del D.Lgs. 152/2006 e ss.mm.ii.;



**REGIONE  
PUGLIA**

**DIPARTIMENTO AMBIENTE, PAESAGGIO E  
QUALITA' URBANA**

**SEZIONE AUTORIZZAZIONI AMBIENTALI**

**SERVIZIO VIA e VInCA**

**PREMESSO CHE:**

- con pec del 08/07/2020, acquisita al protocollo della Sezione Autorizzazioni Ambientali n. AOO\_089/8286 del 09/07/2020, il Comune di Ginosa, in qualità di Proponente, ha chiesto alla Sezione Autorizzazioni Ambientali l'avvio del procedimento per l'emissione del Provvedimento Unico Regionale ex art. 27 bis del D.Lgs.n. 152/2006 e ss.mm.ii. relativamente agli interventi di **"Riqualificazione del paesaggio costiero di Marina di Ginosa"** sito in agro di Ginosa, Località Marina di Ginosa, Fg. 138 p.la 327, Fg. 141 p.lle 3577, 4927, 4926, 4925, 3799, 3101, 5078, Fg. 143 p.la 10 inviando la documentazione pubblicata sul portale ambientale della Regione Puglia a far data dal 27/08/2020 e comprensiva dello Studio di Impatto Ambientale e della Sintesi Non Tecnica;
- con nota prot. n. AOO\_089/10461 del 08/09/2020 la Sezione Autorizzazioni Ambientali ha comunicato l'avvio del Procedimento Autorizzatorio Unico Regionale relativo al progetto in oggetto identificato con l'ID VIA 561 invitando le Amministrazioni e gli Enti potenzialmente interessati, e comunque competenti ad esprimersi sulla realizzazione e/o sull'esercizio del progetto, a verificare nei termini ivi previsti- l'adeguatezza e la completezza della documentazione, comunicando anche alla medesima Autorità Competente l'eventuale richiesta di integrazioni. La medesima comunicazione è stata trasmessa, in ottemperanza alle disposizioni di cui alla nota del dirigente della Sezione Autorizzazioni Ambientali prot. n. AOO\_089/11/01/2019 n. 341, al Segretario del Comitato Reg.le VIA per gli adempimenti ivi previsti;
- con nota prot. n. AOO\_089/12061 del 13/10/2020 e successiva nota prot. n. AOO\_089/12698 del 22/10/2020 la Sezione Autorizzazioni Ambientali della Regione Puglia ha trasmesso al Proponente gli esiti della verifica di adeguatezza e completezza della documentazione, invitando lo stesso a riscontrare nei successivi trenta giorni;
- con pec del 9/11/2020, acquisita al prot. della Sezione Autorizzazioni Ambientali n. AOO\_089/14004 del 9/11/2020, il Proponente ha richiesto una sospensione dei termini del procedimento per la presentazione della documentazione integrativa richiesta con nota prot. n. AOO\_089/12061 del 13/10/2020 e successiva nota prot. n. AOO\_089/12698 del 22/10/2020;
- con nota prot. n. AOO\_089/14535 del 18/11/2020, la Sezione Autorizzazioni Ambientali, sulla base delle adeguate motivazioni fornite dal Proponente con propria pec del 9/11/2020, ha concesso la sospensione dei termini di 30 gg per la presentazione della documentazione afferente la fase della verifica di adeguatezza e completezza documentale;
- con tre differenti pec del 19/12/2020, acquisite al prot. della Sezione Autorizzazioni Ambientali n. AOO\_089/16205 del 21/12/2020, prot. n. AOO\_089/16206 pari data e prot.n. AOO\_089/16207 pari data il Proponente ha trasmesso documentazione integrativa pubblicata sul portale ambientale della Regione Puglia a far data dal 23/12/2020 in riscontro alla nota prot. n. AOO\_089/12061 del 13/10/2020 e successiva nota prot. n. AOO\_089/12698 del 22/10/2020;
- con nota prot. n. AOO\_089/151 del 07/01/2021 la Sezione Autorizzazioni Ambientali ha comunicato l'avvio della fase di pubblicità ex art. 27 bis, comma 4 del D.Lgs. n. 152/2006 e ss.mm.ii dando seguito al procedimento avente ad oggetto gli interventi di *"Riqualificazione del paesaggio costiero di Marina di Ginosa"*;
- con nota prot. n. AOO\_089/761 del 19/01/2021, il Servizio VIA e VInCA della Regione Puglia ha convocato, per il giorno 18/02/2021, Conferenza di Servizi ex art.14 co.1 della l. 241/1990 e smi e dell'art. 15 della l.r. 11/2001 e smi, in forma semplificata e in modalità asincrona ai sensi dell'art. 14 - bis della L.241/1990 e smi;



**REGIONE  
PUGLIA**

**DIPARTIMENTO AMBIENTE, PAESAGGIO E  
QUALITA' URBANA  
SEZIONE AUTORIZZAZIONI AMBIENTALI  
SERVIZIO VIA e VInCA**

- con nota prot. n. 12221 del 18/02/2021, acquisita al prot. della Sezione Autorizzazioni Ambientali n. AOO\_089/2347 del 18/02/2021, Arpa Puglia-Dap Taranto-UOS Impiantistico e Rischio Industriale ha rilasciato, per tutte le motivazioni e considerazioni puntualmente specificate nella propria nota prot. n. 12221 del 18/02/2021 allegato 2 al presente provvedimento per farne parte integrante, il proprio contributo istruttorio;
- con nota prot. n. AOO\_089/2603 del 24/02/2021, il Servizio VIA e VInCA della Regione Puglia ha trasmesso al Proponente gli esiti della suddetta Conferenza di Servizi comunicando, ai sensi e per gli effetti di quanto disposto dall'art. 24 co. 7 del d.lgs. 152/2006 e s.m.i., l'avvenuta pubblicazione sul portale ambientale a far data dal 24/02/2021 del verbale della Conferenza di Servizi unitamente ai contributi/osservazioni e pareri acquisiti agli atti della Conferenza;
- nella seduta del 05/03/2021 il Comitato Regionale VIA, con parere acquisito al prot. della Sezione Autorizzazioni Ambientali n. AOO\_089/3127 del 05/03/2021, valutata la documentazione VIA a corredo dell'istanza di PAUR e le successive integrazioni documentali, tenuto conto dei pareri resi dalle Amministrazioni/Enti interessati, ha espresso il proprio parere definitivo ritenendo che *"gli impatti ambientali attribuibili al progetto possono essere considerati non significativi e negativi....."* nel rispetto delle prescrizioni puntualmente specificate nel proprio parere prot. n. AOO\_089/3127 del 05/03/2021 allegato 3 al presente provvedimento per farne parte integrante;

**CONSIDERATO CHE:**

- con nota prot. n. AOO\_089/9687 del 22/06/2021 la Sezione Autorizzazioni Ambientali della Regione Puglia ha convocato, ai sensi dell'art. 27 bis comma 7 del D.lgs. 152/06 e ss.mm.ii., Conferenza di Servizi decisoria in modalità sincrona da svolgersi ai sensi dell'art.14-ter (conferenza simultanea) della L. 241/90 e ss.mm.ii. al fine di addivenire ad univoche determinazioni da porre a base del provvedimento conclusivo di PAUR, per il giorno 08/07/2021, con il seguente Ordine del Giorno:
  - lettura ed analisi dei pareri pervenuti;
  - definizione del procedimento di PAUR ex art. 27bis del D.lgs. n. 152/2006 e ss. mm. ii.
  - varie ed eventuali.
- nella seduta di Conferenza di Servizi del 08/07/2021, il Responsabile del Procedimento di VIA ha rappresentato che, nella seduta del 05/03/2021, il Comitato Reg.le VIA ha effettuato la valutazione di competenza rassegnando il proprio parere, acquisito al prot. della Sezione Autorizzazioni Ambientali n. AOO\_089/3127 del 05/03/2021, recante valutazione favorevole con prescrizioni e ha dato lettura del "Quadro delle Condizioni Ambientali". In merito alle prescrizioni impartite dal Servizio VIA e VInCA al Proponente, così come si evince dal *"Verbale della Seduta di Conferenza dei Servizi Decisoria in modalità sincrona telematica del 08.07.2021"* pubblicato sul portale ambientale della Regione Puglia a far data dal 13/07/2021, ha dichiarato di potersi ottemperare unitamente e congiuntamente alle prescrizioni indicate da Arpa Puglia con propria nota prot. n. 12221 del 18/02/2021;

**DATO ATTO CHE:**

- tutta la documentazione afferente al procedimento amministrativo è conservata agli atti della Sezione Autorizzazioni Ambientali;



**REGIONE  
PUGLIA**

**DIPARTIMENTO AMBIENTE, PAESAGGIO E  
QUALITA' URBANA**

**SEZIONE AUTORIZZAZIONI AMBIENTALI**

**SERVIZIO VIA e VincA**

- che ai sensi e per gli effetti dell'art. 24 co. 3 del TUA "*Tutta la documentazione afferente al procedimento, nonché i risultati delle consultazioni svolte, le informazioni raccolte, le osservazioni e i pareri*" sono stati "*tempestivamente pubblicati*" sul sito web "Il Portale Ambientale della Regione Puglia" come da date ivi riportate;
- ai sensi e per gli effetti dell'art. 24 co.1 del TUA, della presentazione dell'istanza, della pubblicazione della documentazione, nonché delle comunicazioni di cui all'articolo 23 è stata dato contestualmente specifico avviso al pubblico sul sito web "Il Portale Ambientale della Regione Puglia" - Sezione "Avviso al Pubblico", come evincibile dal medesimo sito.

**VALUTATA** la documentazione progettuale acquisita agli atti del procedimento.

**TENUTO DEBITAMENTE CONTO:**

- dello studio di impatto ambientale e delle informazioni supplementari fornite dal Proponente con la documentazione integrativa acquisita agli atti del procedimento;
- dei risultati delle consultazioni svolte, delle informazioni raccolte e delle osservazioni e dei pareri ricevuti a norma dell'art.24 del TUA.

**PRESO ATTO**

- dei pareri delle Amministrazioni, degli enti territoriali e degli enti pubblici e delle osservazioni acquisite agli atti ai sensi e per gli effetti dell'art. 23 co.4 del TUA, tutti conservati presso la Sezione Autorizzazioni Ambientali e pubblicati/resi accessibili ex art. 23 co.4 del TUA;
- del parere di Arpa Puglia Dap Taranto-UOS Impiantistico e Rischio Industriale prot. n. 12221 del 18/02/2021, acquisito al prot. della Sezione autorizzazioni Ambientali n. AOO\_ 089/2347 del 18/02/2021;
- del parere definitivo espresso dal Comitato Reg.le VIA nella seduta del 05/03/2021, acquisito al prot. della Sezione Autorizzazioni Ambientali n. AOO\_089/3127 del 05/03/2021;
- degli esiti della Conferenza di Servizi decisoria di cui all'art. 27-bis, comma 4 del D.lgs. n. 152/2006 e ss. mm. ii. del 08/07/2021 convocata giusta nota prot. n. AOO\_089/9687 del 22/06/2021;

**VISTE:**

- le scansioni procedurali svolte per il procedimento ID VIA 561 in epigrafe;
- l'attività istruttoria svolta dal Servizio VIA e VincA della Regione Puglia;

**RILEVATO che:**

- ai sensi e per gli effetti dell'art. 8 co.4 del R.R.07/2018 "*I rappresentanti dell'Agenzia Regionale per la Protezione Ambientale Puglia, dell'Azienda Sanitaria Locale territorialmente competente si esprimono per gli aspetti di merito dell'Ente dal quale sono designati, formalizzando il loro contributo in seno al Comitato. Tali contributi concorreranno alle valutazioni tecniche finali del Comitato e, solo per la parte recepita da quest'ultimo, saranno considerati utili ai lavori della Conferenza di Servizi*";



**REGIONE  
PUGLIA**

**DIPARTIMENTO AMBIENTE, PAESAGGIO E  
QUALITA' URBANA  
SEZIONE AUTORIZZAZIONI AMBIENTALI  
SERVIZIO VIA e VInCA**

**RITENUTO che**, attese le scansioni procedurali svolte, **sussistano** i presupposti per procedere all'adozione del provvedimento espresso ex art. 2 co. 1 della L.241/1990 e s.m.i, conclusivo del procedimento di valutazione di impatto ambientale ricompreso nel procedimento ID VIA 561 ex art. 27-bis del TUA inerente al progetto in oggetto proposto dal Comune di Ginosa (Ta).

**Verifica ai sensi del Regolamento 2016/679/UE e del D.Lgs. 196/2003 e s.m.i. come modificato dal D.Lgs. n. 101/2018**

**Garanzia della riservatezza**

La pubblicazione dell'atto all'albo, salve le garanzie previste dalla L. 241/90 e s.m.i. in tema di accesso ai documenti amministrativi, avviene nel rispetto della tutela della riservatezza dei cittadini, secondo quanto disposto dal D.Lgs. 196/2003, come modificato dal D. Lgs. n. 101/2018, in materia di protezione dei dati personali, nonché dal vigente Regolamento Regionale n. 5/2006 per il trattamento dei dati sensibili e giudiziari.

Ai fini della pubblicazione legale, l'atto destinato alla pubblicazione è redatto in modo da evitare la diffusione di dati personali identificativi non necessari, ovvero il riferimento a dati sensibili. Qualora tali dati fossero indispensabili per l'adozione dell'atto, essi sono trasferiti in documenti separati esplicitamente richiamati.

Non ricorrono gli obblighi di cui agli artt. 26 e 27 del D.Lgs 14 marzo 2013 n. 33

**Copertura finanziaria ai sensi della L.R. 28/2001 e s.m.i. e del D. Lgs.vo 118/2011 e s.m.i.**

Il presente provvedimento non comporta implicazioni di natura finanziaria sia di entrata che di spesa e dallo stesso non deriva alcun onere a carico del bilancio regionale

**Tutto ciò premesso, ai sensi dell'art.25 e dell'art.27 - bis del D.Lgs. 3 aprile 2006 n.152 "Norme in materia ambientale" e s.m.i., della L.R. 11/2001 e s.m.i. e dell'art. 2 co.1 della L.241/1990 e s.m.i, sulla scorta dell'istruttoria tecnica condotta, ai sensi del R.R. 22 giugno 2018 n. 07, dal Comitato Regionale per la V.I.A., di tutti i contributi espressi dagli Enti ed Amministrazioni a vario titolo coinvolti nel procedimento, dell'istruttoria amministrativa resa dal Servizio VIA e VInCA della Regione Puglia**

**DETERMINA**

- che le considerazioni, prescrizioni, valutazioni esposte in narrativa, si intendono tutte integralmente riportate e trascritte e parte integrante del presente provvedimento;
- **di esprimere**, relativamente al progetto in epigrafe, presentato dal Comune di Ginosa, sulla scorta del parere del Comitato Reg.le VIA nella seduta del 05/03/2021, dei lavori e degli esiti della Conferenza di Servizi del 08/07/2021, di tutti i pareri e i contributi resi dai vari soggetti intervenuti nel corso del procedimento, delle scansioni procedurali compendiate e per le motivazioni/considerazioni/valutazioni in narrativa, **giudizio di compatibilità ambientale positivo con le prescrizioni ed alle condizioni ambientali riportate nel "Quadro delle condizioni ambientali"** per gli interventi di " *Riqualficazione del paesaggio costiero di Marina di Ginosa*" sito in agro di Ginosa, Località Marina di Ginosa, Fg. 138 p.la 327, Fg. 141 p.lle 3577, 4927, 4926, 4925, 3799, 3101, 5078, Fg. 143 p.la 10 presentato con pec del 08/07/2020, acquisita al protocollo della Sezione Autorizzazioni Ambientali n. AOO\_089/8286 del 09/07/2020, identificato dall' ID VIA 561;
- **di subordinare l'efficacia del giudizio di compatibilità ambientale al rispetto:**
  - delle indicazioni/informazioni/specifiche progettuali contenute nella documentazione acquisita agli atti del procedimento in epigrafe, a cui è riferita la presente determinazione;



**REGIONE  
PUGLIA**

**DIPARTIMENTO AMBIENTE, PAESAGGIO E  
QUALITA' URBANA**

**SEZIONE AUTORIZZAZIONI AMBIENTALI**

**SERVIZIO VIA e VInCA**

- delle condizioni ambientali riportate nell'allegato *"Quadro delle Condizioni Ambientali"* e delle prescrizioni impartite da Arpa Puglia con propria nota prot. n. 12221 del 18/02/2021 allegato 2 alla presente, la cui verifica di ottemperanza dovrà essere valutata e verificata - per quanto di propria competenza, ai sensi e per gli effetti dell'art.28 del 152/2006 e smi - dagli Enti ivi indicati per ciascuna prescrizione, che informeranno tempestivamente degli esiti della verifica, nonché per quanto previsto dalla vigente normativa, il Servizio VIA e VInCA della Sezione Autorizzazioni Ambientali della Regione Puglia.
- **di porre** a carico del Proponente l'onere di fornire espressa, puntuale e tempestiva evidenza alle Autorità competenti e agli Enti coinvolti nel procedimento del rispetto di tutte le prescrizioni, condizioni e precisazioni richiamate nel presente provvedimento e relativi allegati, espresse dai soggetti intervenuti.
- **di prescrivere che** il Proponente comunichi la data di avvio delle attività valutate con il presente atto a tutti gli Enti coinvolti nell'ambito del procedimento.
- **di stabilire** che il Proponente dovrà dimostrare la conformità delle opere realizzate e delle relative modalità di esecuzione alla proposta progettuale approvata, anche attraverso acquisizioni fotografiche che ne attestino tutte le fasi di realizzazione. La relativa documentazione prodotta, a firma di tecnico abilitato, dovrà essere trasmessa, per tutte le opere previste in progetto al Servizio VIA/VInCA della Regione Puglia e a tutte le Amministrazioni competenti e coinvolte nel procedimento per la verifica di coerenza con quanto assentito.
- **di precisare** che il presente provvedimento:
  - è condizionato alla legittimità dei provvedimenti e degli atti amministrativi connessi e presupposti, di competenza di altri Enti pubblici a ciò preposti;
  - fa salve, e quindi non comprende, le ulteriori prescrizioni, integrazioni o modificazioni relative ai successivi livelli di progettazione eventualmente introdotte dagli Enti competenti al rilascio di pareri e/o autorizzazioni per norma previsti, anche successivamente all'adozione del presente provvedimento, purché con lo stesso dichiarate compatibili dall'ente deputato al rilascio del titolo abilitativo finale;
  - fa salve, e quindi non comprende, le ulteriori prescrizioni relative alla fase di esercizio introdotte dagli Enti competenti al rilascio di atti autorizzativi, comunque denominati, per norma previsti, anche successivamente all'adozione del presente provvedimento, purché con lo stesso dichiarate compatibili dall'ente deputato al rilascio del titolo autorizzativo;
  - fa salve, e quindi non comprende, le ulteriori autorizzazioni, intese, concessioni, licenze, pareri, nulla osta e assensi in tema di patrimonio culturale e paesaggistico;
  - fa salve, e quindi non comprende, le ulteriori autorizzazioni, intese, concessioni, licenze, pareri, nulla osta e assensi necessari per la realizzazione ed esercizio dell'intervento;
  - fa salve, e quindi non comprende, le previsioni di cui all'art.25 del D.Lgs. 50/2016 e degli articoli 96 e 97 del D.Lgs. 163/2006 e smi.
- che i seguenti allegati **costituiscono parte integrante del giudizio di compatibilità ambientale**:
  - Allegato 1: *"Quadro delle Condizioni Ambientali"*;
  - Allegato 2: *"Parere di Arpa Puglia-Dap Taranto prot. n. 12221 del 18/02/2021"*;
  - Allegato 3: *"Parere del CT VIA prot. n. AOO\_089/3127 del 05/03/2021"*.



**REGIONE  
PUGLIA**

**DIPARTIMENTO AMBIENTE, PAESAGGIO E  
QUALITA' URBANA  
SEZIONE AUTORIZZAZIONI AMBIENTALI  
SERVIZIO VIA e VInCA**

Il presente provvedimento, redatto in forma integrale nel rispetto della tutela alla riservatezza dei cittadini, secondo quanto disposto dal D.lgs. 196/03 in materia di protezione dei dati personali e ss. mm.ii., emesso in forma di documento informatico ex D. Lgs. 82/2005 e smi, firmato digitalmente ai sensi del testo unico D.P.R. 28 dicembre 2000, n. 445, del D.Lgs. 7 marzo 2005, n. 82 e norme collegate, è composto da n. 9 pagine, compresa la presente, l'Allegato 1 composto da 3 pagine, l'Allegato 2 composto da 7 pagine, l'Allegato 3 composto da 18 pagine, per un totale di 37 (trentasette) pagine.

Il presente provvedimento,

- a) è trasmesso alla Sezione Autorizzazioni Ambientali per gli adempimenti conseguenti il procedimento ex art. 27-bis del TUA;
- b) è pubblicato all'Albo Telematico del sito [www.regione.puglia.it](http://www.regione.puglia.it) per un periodo pari almeno dieci giorni, ai sensi dell'art. 7 ed 8 del L.R. n.15/2008 e per gli effetti di cui al comma 3 art. 20 DPGR n. 443/2015;
- c) è trasmesso al Segretariato della Giunta Regionale, ai sensi dell'art. 6 comma quinto della L.R. n.7/97 e del Decreto del Presidente della G.R. n. 443/2015 .
- d) è pubblicato sul sito ufficiale della Regione Puglia, [www.regione.puglia.it](http://www.regione.puglia.it), Sezione Trasparenza, Provvedimenti dirigenti;
- e) è pubblicato sul BURP;

Ai sensi dell'art. 3 comma 4 della L. n. 241/90 e smi, avverso il presente provvedimento potrà essere presentato ricorso giurisdizionale al Tribunale Amministrativo Regionale entro 60 giorni (sessanta) dalla data di notifica dello stesso, ovvero ricorso straordinario al Presidente della Repubblica entro 120 (centoventi) giorni.

**Il dirigente a.i. del Servizio VIA/VInCA**

Dott.ssa Mariangela Lomastro



LOMASTRO  
MARIANGELA  
20.07.2021  
14:00:07 UTC

La sottoscritta attesta che il presente schema di provvedimento, predisposto ai fini dell'adozione da parte del dirigente a.i. del Servizio VIA e VInCA della Sezione Autorizzazioni Ambientali, è conforme alle risultanze istruttorie ed alla normativa vigente.

**Il Responsabile del Procedimento**

Dott.ssa Fabiana Luparelli



LUPARELLI  
FABIANA  
20.07.2021  
13:10:57  
UTC





**REGIONE  
PUGLIA**

DIPARTIMENTO AMBIENTE, PAESAGGIO E QUALITA' URBANA  
SEZIONE AUTORIZZAZIONI AMBIENTALI  
SERVIZIO VIA, VINCA

## ALLEGATO 1

### QUADRO DELLE CONDIZIONI AMBIENTALI

<b>Procedimento:</b>	D.Lgs. 152/2006 e smi, L. 241/1990. Provvedimento conclusivo del procedimento di valutazione di impatto ambientale ricompreso nel procedimento ID VIA 561 ex art. 27 bis del TUA
<b>Progetto:</b>	<b>“Riqualificazione del paesaggio costiero di Marina di Ginosa”</b> sito in agro di Ginosa, Località Marina di Ginosa, Fg. 138 p.la 327, Fg. 141 p.lle 3577, 4927, 4926, 4925, 3799, 3101, 5078, Fg. 143 p.la 10.
<b>Tipologia:</b>	Allegato III alla Parte Seconda del D.Lgs.152/2006 e ss.mm.ii.,elenco B-7, lett n) <b>“Progetti di infrastrutture-opere costiere destinate a combattere l’erosione”</b>  Allegato B-Elenco B.1-lettera f) <b>“opere costiere destinate a combattere l’erosione”</b> della L.R. n. 11/2001 e ss.mm.ii.,
<b>Autorità Competente:</b>	Regione Puglia, POR Puglia 2014/2020-Asse VI-Azione 6.6-Sub Azione 6.6.a.
<b>Proponente:</b>	Comune di Ginosa (Ta)

### QUADRO DELLE CONDIZIONI AMBIENTALI

Il presente documento, parte integrante - quale Allegato 1 - del provvedimento ambientale ex D.Lgs. n. 152/2006 e smi e l.r. n. 11/2001 e smi - L. n. 241/1990 e smi relativo al *“Provvedimento conclusivo del procedimento di valutazione di impatto ambientale ricompreso nel procedimento ID VIA 561 ex art. 27 bis del TUA- Consorzio Comune di Ginosa”* è redatto in considerazione delle scansioni procedurali in atti per il procedimento in epigrafe, in conformità alla relativa documentazione istruttoria, preso atto dei contributi istruttori/pareri/nullaosta/raccomandazioni formulate dai vari soggetti intervenuti nel procedimento.

Il Servizio VIA e VInCA della Regione Puglia, in qualità di autorità competente all'adozione del provvedimento di VIA di cui il presente documento costituisce allegato, ai sensi dell'articolo 28, comma 2, del d. lgs. 3 aprile 2006, n. 152 e ss.mm.ii., verificherà l'ottemperanza delle condizioni ambientali di cui all'articolo 1, avvalendosi dei “soggetti individuati per la verifica di ottemperanza” indicati. I suddetti Soggetti provvederanno a concludere l'attività di VIA entro il termine di cui all'articolo 28, comma 3, del decreto legislativo 3 aprile 2006, n. 152 e ss.mm.ii., comunicandone tempestivamente gli esiti all'autorità competente. In caso contrario, così come previsto al comma 4 del sopra citato articolo 28, le attività di VIA saranno svolte dall'autorità competente.

Alla verifica di ottemperanza delle condizioni ambientali di cui all'articolo 1 si provvederà con oneri a carico del soggetto proponente laddove le attività richieste ai “soggetti individuati per la verifica di ottemperanza” ed agli enti coinvolti non rientrino tra i compiti istituzionali dei predetti.

Richiamate le disposizioni di cui all'art.28 del D.Lgs. 152/2006, come modificato da D.Lgs. 104/2017, di seguito sono compendiate le prescrizioni e condizioni ambientali a cui è subordinata l'efficacia del provvedimento di che trattasi.

Ai sensi del co.2 dell'art.28 del D.Lgs. 152/2006, per ciascuna prescrizione è indicato:

- il termine per ottemperarvi e per l'avvio della relativa verifica di ottemperanza;
- il soggetto pubblico a cui è affidata la relativa verifica di ottemperanza, il cui esito dovrà essere tempestivamente comunicato al Servizio VIA e VInCA della Regione Puglia.



**REGIONE  
PUGLIA**

DIPARTIMENTO AMBIENTE, PAESAGGIO E QUALITA' URBANA  
SEZIONE AUTORIZZAZIONI AMBIENTALI  
SERVIZIO VIA,VINCA

	<u>CONDIZIONE</u>	<u>SOGGETTO PUBBLICO A CUI È AFFIDATA LA RELATIVA VERIFICA DI OTTEMPERANZA</u>
A	<p><b>SEZIONE AUTORIZZAZIONI AMBIENTALI-SERVIZIO VIA VINCA- COMITATO VIA</b> (prot. n. AOO_089/3127 del 05/03/2021)</p> <ol style="list-style-type: none"> <li>1. Siano attuate le misure di mitigazione e prevenzione riportate nella Relazione di progetto "Elab. TAV. A14 IN - Studio di Impatto Ambientale - pag. 287" ed in particolare che:               <ol style="list-style-type: none"> <li>1.1. "i lavori saranno sospesi dal 15 marzo al 15 luglio";</li> <li>1.2. dal 15 aprile al 30 ottobre dovrà essere assicurato un monitoraggio dell'intero arenile compreso tra il margine orientale dell'isola n. 1 e il confine regionale in località Salinella, al fine di rilevare eventuali siti di nidificazione di <i>Caretta caretta</i>. A tal fine dovrà essere predisposto un piano di monitoraggio elaborato secondo quanto indicato in "Manuali per il monitoraggio di specie e habitat di interesse comunitario (Direttiva 92/43/CEE e Direttiva 09/147/CE) in Italia: ambiente marino. ISPRA, Manuali e linee guida 190/2019". Il piano di monitoraggio dovrà, inoltre, contenere le misure di salvaguardia che si intendono adottare sui siti di nidificazione eventualmente censiti;</li> <li>1.3. dal 15 febbraio al 15 giugno dovrà essere assicurato un monitoraggio dell'intero arenile compreso tra il margine orientale dell'isola n. 1 e il confine regionale in località Salinella, al fine di rilevare eventuali siti di nidificazione di <i>Charadrius alexandrinus</i>. A tal fine dovrà essere predisposto un piano di monitoraggio comprensivo delle le misure di salvaguardia che si intendono adottare sui siti di nidificazione eventualmente censiti;</li> <li>1.4. gli interventi selvicolturali dovranno essere eseguiti entro il 15 febbraio al fine di minimizzare il disturbo antropico nelle aree di pineta interessate dalle prime riproduzioni dell'avifauna già nel mese di marzo;</li> </ol> </li> <li>2. Per quanto riguarda il materiale di riporto che sarà utilizzato per la ricostruzione dunale nell'isola 3, non dovrà essere utilizzato materiale:               <ol style="list-style-type: none"> <li>2.1 proveniente da siti inquinati o potenzialmente inquinati per cui si individui una contaminazione intesa come superamento delle CSC come definito nell'allegato 5 alla Parte IV del D.lgs. n. 152/06;</li> <li>2.2 proveniente da lavori non regolarmente autorizzati dai competenti enti;</li> <li>2.3 di cui non sia dimostrabile, in ogni fase, la tracciabilità.</li> </ol> </li> <li>3. Tutto il materiale di scavo non idoneo e non utilizzato dovrà essere trattato come rifiuto e quindi sottoposto a quanto previsto al Titolo IV del D.lgs. 152/2006 e s.m.i.;</li> <li>4. I tempi di deposito delle terre e rocce da scavo prodotte nell'ambito del cantiere non devono essere superiori a quanto previsto dall'art. 186 comma 2 del D.lgs. 152/2006 e s.m.i.</li> <li>5. Prima dell'inizio dei lavori, in conformità alle previsioni del «Piano preliminare di utilizzo in sito delle terre e rocce da scavo escluse dalla disciplina dei rifiuti» TAV. PR il proponente o l'esecutore dovrà:               <ol style="list-style-type: none"> <li>5.1effettuare il campionamento dei terreni, nell'area interessata dai lavori, per la loro caratterizzazione al fine di accertarne la non contaminazione ai fini dell'utilizzo allo stato naturale, in conformità con quanto pianificato in fase di autorizzazione;</li> </ol> </li> </ol>	Servizio VIA-VInCA



**REGIONE  
PUGLIA**

**DIPARTIMENTO AMBIENTE, PAESAGGIO E QUALITA' URBANA  
SEZIONE AUTORIZZAZIONI AMBIENTALI  
SERVIZIO VIA,VINCA**

<p>5.2 redigere, accertata l'idoneità delle terre e rocce scavo all'utilizzo ai sensi e per gli effetti dell'articolo 185, comma 1, lettera c), del decreto legislativo 3 aprile 2006, n. 152, un apposito progetto in cui sono definite:</p> <p>5.2.1 le volumetrie definitive di scavo delle terre e rocce;</p> <p>5.2.2 la quantità delle terre e rocce da riutilizzare;</p> <p>5.2.3 la collocazione e durata dei depositi delle terre e rocce da scavo;</p> <p>5.2.4 la collocazione definitiva delle terre e rocce da scavo.</p> <p>6. Sia fornita una descrizione dettagliata delle aree di cantiere e dei percorsi dei mezzi meccanici al fine di limitare l'occupazione di suolo nella fase di cantiere;</p> <p>7. Durante le operazioni di cantiere siano utilizzati mezzi meccanici idonei, privilegiando i mezzi cingolati-gommati rispetto a quelli gommati (cfr. misure di conservazione previste nell'habitat 2110 Dune mobili embrionali ai sensi del R.R. n. 6/2016 e s.m.i.), ed i mezzi meccanici leggeri rispetto a quelli pesanti, al fine di evitare l'eccessivo calpestio e il compattamento del suolo o al contrario la mobilitazione delle sabbie stabilizzate;</p> <p>8. I mezzi meccanici dovranno essere custoditi nelle aree limitrofe in modo da limitare la possibilità di sversamenti di idrocarburi sul suolo e prevedere la presenza in cantiere di kit-antiquinamento nel caso sversamenti accidentali in modo da intervenire tempestivamente;</p> <p>9. L'acqua che sarà utilizzata in cantiere dovrà provenire esclusivamente da autobotti di cui si deve avere tracciabilità della provenienza e conformità agli standard qualitativi previsti dalla normativa vigente. Non devono essere effettuati prelievi diretti dalle acque superficiali o dalla falda;</p> <p>10. Evitare di effettuare i lavori di movimentazione delle terre e demolizione in giornate ventose al fine di non causare un eccessivo sollevamento delle polveri e limitare la movimentazione e la velocità dei mezzi in transito;</p> <p>11. Conferire a idonea discarica autorizzata tutto il materiale proveniente dalla demolizione dei manufatti esistenti e dal taglio delle essenze non autoctone, ciascuno secondo il proprio codice CER.</p>	
---	--

#### Il Responsabile del Procedimento

dott.ssa Fabiana Luparelli



LUPARELLI  
FABIANA  
07.07.2021  
08:51:32  
UTC

#### Il dirigente a.i. del Servizio VIA/VInCA

Dott.ssa Mariangela Lomastro



LOMASTRO  
MARIANGELA  
07.07.2021  
09:02:16 UTC

LUPARELLI  
FABIANA  
20.07.2021  
13:14:28  
UTC



Documento firmato digitalmente

Id: 2020\_070 Co.Ge.: PAUR\_002

Spett.le  
**Regione Puglia**  
Sezione Autorizzazioni Ambientali  
Servizio VIA, VINCA  
PEC: [servizio.ecologia@pec.rupar.puglia.it](mailto:servizio.ecologia@pec.rupar.puglia.it)

**Oggetto: ID VIA 561 - Provvedimento Autorizzatorio Unico Regionale ai sensi dell'art. 27- bis del D.Lgs. 152/06 ss.mm.ii. per il progetto di "Riqualificazione del paesaggio costiero di Marina di Ginosa POR Puglia 2014/2020 ASSE VI Azione 6.6 Sub-Azione 6.6a" sito in agro di Ginosa, località Marina di Ginosa Fg. 138 p.Ila 327, Fg. 141 p.Ile 3577, 4927, 4926, 4925, 3799, 3101, 5078, Fg. 143 p.Ila 10. Proponente: Comune di Ginosa (Ta). Convocazione seduta di Conferenza di Servizi ex art.14 co.1 della l.241/1990 e smi e dell'art.15 della l.r. 11/2001 e smi per il giorno 18.02.2021 e relative modalità di svolgimento. Parere ARPA Puglia.**

**Rif:** Nota Regione Puglia – Sezione Autorizzazioni Ambientali n. 761 del 19/01/2021 acquisita al prot. ARPA Puglia n. 3200 del 19/01/2021.

Con la nota sopra identificata è stato richiesto il parere di ARPA Puglia nell'ambito della Conferenza di Servizi in forma semplificata e in modalità asincrona ai sensi dell'art. 14 - bis della L.241/1990 e s.m.i. convocata per il giorno 18.02.2021 per il procedimento in oggetto.

Si ritiene utile richiamare le seguenti comunicazioni intercorse nell'ambito del procedimento.

Con nota Regione Puglia prot. n. 10461 del 08/09/2020 acquisita al prot. ARPA Puglia n. 54695 del 08/09/2020, la Regione ha richiesto alle amministrazioni e agli enti competenti di verificare l'adeguatezza e la completezza della documentazione del procedimento in oggetto.

Con nota ARPA Puglia n. 63949 del 25.09.2020 è stato trasmesso il parere di competenza nell'ambito della fase di verifica di adeguatezza e completezza, richiedendo integrazioni documentali.

Con note Regione Puglia prot. n. 12061 del 13.10.2020 e prot. n. 12698 del 22.10.2020, acquisite rispettivamente ai prott. ARPA Puglia n. 68838 del 14.10.2020 e n. 72933 del 22.10.2020, la Regione ha trasmesso gli esiti della verifica dell'adeguatezza e completezza della documentazione presentata invitando il proponente a produrre le integrazioni richieste.

---

Agenzia Regionale per la Prevenzione e la Protezione dell'Ambiente

Sede legale: Corso Trieste 27, 70126 Bari  
Tel. 080 5460111 Fax 080 5460150  
[www.arpa.puglia.it](http://www.arpa.puglia.it)  
C.F. e P. IVA. 05830420724

DAP Taranto

UOS Impiantistico e Rischio Industriale  
C.da Rondinella, ex Osp. Testa – 74123 Taranto  
Centralino 099 9946 310  
e-mail: [dapta.impianti@arpa.puglia.it](mailto:dapta.impianti@arpa.puglia.it)  
PEC: [dap.ta.arpapuglia@pec.rupar.puglia.it](mailto:dap.ta.arpapuglia@pec.rupar.puglia.it)



Il progetto in esame prevede la riqualificazione paesaggistica ed il ripristino della connessione ecologica lungo i cordoni dunali che caratterizzano la fascia costiera in località Marina di Ginosa, nel territorio comunale di Ginosa, per un tratto di costa di circa 4,5 km (con estremo iniziale collocato in corrispondenza dell'abitato [40.429167, 16.893889](#); ed estremo finale in corrispondenza del Lago Salinella al confine con la Basilicata [40.399163, 16.866342](#)). Il progetto interessa sia aree demaniali che comunali, ricadenti in tre ambiti individuati dal proponente e denominati isola 1, isola 2 e isola 3.

Esaminata la documentazione integrativa in formato digitale pubblicata sul Portale Ambientale Regionale dal link<sup>1</sup> riportato nella nota richiamata, si evidenzia che, in riscontro alle integrazioni richieste con nota ARPA Puglia n. 63949 del 25.09.2020, risultano presenti i seguenti documenti:

- TAV. A14 IN - "Studio di Impatto Ambientale";
- TAV. A2 IN - "Piano di Gestione Rischio Alluvioni (B.U.R.P. n.53 del 16.04.2020, Misure di Salvaguardia)";
- TAV. PR - "Piano preliminare di utilizzo in sito delle terre e rocce da scavo escluse dalla disciplina dei rifiuti".

Con riferimento alla richiesta di effettuare una verifica di coerenza con il Piano di Gestione del Rischio Alluvioni del Distretto idrografico Appennino Meridionale (PGR DAM), il proponente nell'elaborato TAV. A14 IN - "Studio di Impatto Ambientale" al § 1.3.9 dichiara che<sup>2</sup> *"all'attualità sono ancora in corso le procedure di variante al PAI per il comune di Ginosa, le cui perimetrazioni sono state condivise tra il Comune e l'Autorità di Bacino, come da verbale prot. n. 11818 del 16/10/2019, e le stesse perimetrazioni sono confluite nel PGR"*. Il proponente ha inquadrato gli interventi progettuali rispetto alle perimetrazioni definite dal PGR, producendo l'elaborato grafico TAV. A2 IN e dichiarando che<sup>3</sup> *"gli interventi di progetto sono ascrivibili a quelli consentiti dalle NTA del vigente PAI, come specificatamente individuabili alla lett. b) dell'art. 5 e al comma 1 lett. i) dell'art. 7 (pertanto consentiti anche nelle aree disciplinate dagli art. 8 e 9), e sono conformi con le finalità delle azioni rivolte agli obiettivi più generali del PAI in un'ottica di progressivo miglioramento ambientale e adattamento al contrasto dei pericoli naturali"*.

Con riferimento alla gestione dei materiali di scavo e dei rifiuti il proponente ha prodotto, ai sensi dell'art. 24 del D.P.R. n. 120/2017, l'elaborato "Piano preliminare di utilizzo in sito delle terre e rocce da scavo escluse dalla disciplina dei rifiuti", nel quale dichiara che<sup>4</sup> *"durante la realizzazione"*

<sup>1</sup> <http://www.sit.puglia.it/ecologia-web/download?ref=4252&doc=VIA>

<http://www.sit.puglia.it/ecologia-web/download?ref=4253&doc=VIA>

<http://www.sit.puglia.it/ecologia-web/download?ref=4254&doc=VIA>

<sup>2</sup> Rif. Elab. TAV. A14 IN - "Studio di Impatto Ambientale" - pag. 76

<sup>3</sup> Rif. Elab. TAV. A14 IN - "Studio di Impatto Ambientale" - pag. 77

<sup>4</sup> Rif. Elab. TAV. PR - Piano preliminare di utilizzo in sito delle terre e rocce da scavo - pag. 36

Agenzia Regionale per la Prevenzione e la Protezione dell'Ambiente

Sede legale: Corso Trieste 27, 70126 Bari  
Tel. 080 5460111 Fax 080 5460150  
www.arpa.puglia.it  
C.F. e P. IVA. 05830420724

DAP Taranto

UOS Impiantistico e Rischio Industriale  
C.da Rondinella, ex Osp. Testa – 74123 Taranto  
Centralino 099 9946 310  
e-mail: [dapta.impianti@arpa.puglia.it](mailto:dapta.impianti@arpa.puglia.it)  
PEC: [dap.ta.arpapuglia@pec.rupar.puglia.it](mailto:dap.ta.arpapuglia@pec.rupar.puglia.it)



delle opere, il criterio di gestione del materiale scavato prevede il suo deposito temporaneo e successivamente il suo riutilizzo, all'interno dello stesso sito di produzione (ai sensi dell'art. 185, comma 1, lettera c) del D.Lgs. 152/06 e ss.mm.ii. e dall'Art. 24 del D.P.R. 120/2017), previo accertamento, durante la fase esecutiva, dell'idoneità di detto materiale per il riutilizzo in sito". Il proponente dichiara, anche, che<sup>5</sup> "di tutto il terreno scavato, quello che non verrà riutilizzato perché: contaminato; avente caratteristiche geotecniche tali da non consentirne il riutilizzo; verrà conferito in idoneo impianto di trattamento o recupero o, in ultima analisi, smaltito in discarica". E' stata, quindi, effettuata una valutazione preliminare dei quantitativi di materiali movimentati suddivisi per tipologia ed area, riportata nella tabella a pag. 45 dell'elaborato TAV. PR, ove risulta stimato un volume complessivo di scavo pari a 1.791,72 m<sup>3</sup> di cui è previsto il completo riutilizzo in sede per ripristini e riempimenti per gli interventi in progetto. Il proponente dichiara, anche, che<sup>6</sup> "in ogni caso, per tutte gli interventi richiamati in tabella, in fase di progetto esecutivo e prima dell'inizio dei lavori, sarà effettuata una stima maggiormente dettagliata". In merito al deposito temporaneo il proponente dichiara che<sup>7</sup> "il materiale da scavo idoneo al riutilizzo all'interno dello stesso sito di produzione o da destinare ad apposito impianto di conferimento sarà depositato in spazi appositamente individuati all'interno dell'area di cantiere. In caso di superamento delle CSC o nel caso di eccedenza, il materiale sarà accantonato in apposite aree dedicate e in seguito caratterizzato ai fini dell'attribuzione del codice CER per l'individuazione dell'impianto autorizzato". Si evidenzia che, in caso di qualificazione del materiale di scavo come rifiuto, il deposito temporaneo dovrà essere conforme alle previsioni dell'art. 23 del DPR 120/2017.

In merito alla possibilità di utilizzare per i riempimenti materiale inerte di idonee caratteristiche e la fornitura e posa in opera di sabbia silicea (cfr. § 3.4.2.1 dell'Elaborato Piano preliminare di utilizzo in sito delle terre e rocce da scavo escluse dalla disciplina dei rifiuti - pag. 23), il proponente dichiara che<sup>8</sup> "la sabbia non sarà prelevata in loco ma dovrà provenire da cave autorizzate. Dovrà essere attestata l'omogeneità del sedimento (natura, granulometria, colore)".

Si rappresenta, invece, che nell'ambito della descrizione delle opere da realizzare il proponente non ha fornito una descrizione dettagliata delle modalità di scavo in base a quanto previsto dall'art. 24 c. 3 lettera a) del D.P.R. n. 120/2017.

Per quanto riguarda la gestione delle biomasse vegetali spiaggiate presenti sull'arenile il proponente dichiara che<sup>9</sup> "sarà utilizzata, in via prioritaria, l'Opzione 2 di cui alle "Linee Guida per

<sup>5</sup> Rif. Elab. TAV. PR - Piano preliminare di utilizzo in sito delle terre e rocce da scavo - pag. 38

<sup>6</sup> Rif. Elab. TAV. PR - Piano preliminare di utilizzo in sito delle terre e rocce da scavo - pag. 45

<sup>7</sup> Rif. Elab. TAV. PR - Piano preliminare di utilizzo in sito delle terre e rocce da scavo - pag. 37

<sup>8</sup> Rif. Elab. TAV. PR - Piano preliminare di utilizzo in sito delle terre e rocce da scavo - pag. 35

<sup>9</sup> Rif. Elab. A14 IN - Studio di Impatto Ambientale - pag. 287



*la gestione delle Biomasse Vegetali Spiaggiate" regionali approvate con Atto Dirigenziale del Servizio Demanio e Patrimonio n. 229/2015 e ss.mm.ii."*

Con riferimento al progetto di monitoraggio dei potenziali impatti ambientali significativi e negativi derivanti dalla realizzazione e dall'esercizio del progetto, il proponente ha aggiornato lo SIA riportando al § 7 uno schema delle attività di monitoraggio che prevede l'esecuzione di rilievi fotogrammetrici con droni attrezzati per la restituzione di ortofoto georiferite e di modelli digitali di elevazione (DEM), per mezzo delle quali sarà effettuata la verifica della consistenza dei corpi dunali e del profilo di spiaggia ad essi antistante, la valutazione del grado di attecchimento delle nuove piantumazioni e la programmazione di eventuali cicli integrativi di manutenzione. Per i rilievi con drone il proponente prevede una frequenza di monitoraggio annuale per almeno due anni successivi alla conclusione dei lavori. Altresì il proponente dichiara che<sup>10</sup> *"per valutare eventuali effetti negativi sull'andamento della linea di riva in seguito alla realizzazione delle sistemazioni in progetto, sarà effettuato un rilievo topografico della linea di riva esteso per 100 metri da entrambi i lati lungo la spiaggia rispetto alle aree in cui sono previsti interventi di ingegneria naturalistica (barriere basali combinate e/o basse)".* Tale rilievo, proposto con tecniche tradizionali (stazione totale, GPS, ecc) ma anche tramite acquisizione di immagini prospettiche riprese da almeno due webcam opportunamente posizionate, avrà durata biennale con frequenza semestrale. Si rappresenta che, nel piano di monitoraggio proposto, non risultano comunque chiaramente identificati gli indicatori di qualità ambientale da sottoporre a monitoraggio sia per la componente floristica che per quella faunistica.

Per quanto riguarda l'analisi degli impatti ambientali del progetto, il proponente ha prodotto nello SIA la caratterizzazione delle componenti ambientali, l'identificazione dei possibili impatti, la valutazione della relativa significatività e l'adozione delle misure di mitigazione. Il proponente dichiara che<sup>11</sup> *"l'intervento in fase di esercizio ha esclusivamente impatti positivi; pertanto sono stati valutati esclusivamente gli impatti in fase di cantierizzazione degli interventi, riconducibili ad una serie di attività che producono una serie di effetti sull'ambiente circostante riconducibili prevalentemente a: emissioni di polveri in atmosfera, produzione di rumore".* Per la componente atmosfera la durata degli impatti potenziali (dovuti essenzialmente al movimento dei mezzi di cantiere e alla eventuale dispersione delle polveri durante i lavori) è stata classificata come *"a breve termine"* e risultano individuate le relative misure di mitigazione (tra cui bagnatura delle gomme degli automezzi, umidificazione del terreno nelle aree di cantiere per impedire il sollevamento delle polveri). A tal proposito si ritiene, che in aggiunta a quanto proposto, sia necessario adottare le misure idonee per evitare che il lavaggio degli pneumatici dei mezzi di

<sup>10</sup> Rif. Elab. A14 IN - Studio di Impatto Ambientale - pag. 321

<sup>11</sup> Rif. Elab. A14 IN - Studio di Impatto Ambientale - pag. 324

Agenzia Regionale per la Prevenzione e la Protezione dell'Ambiente

Sede legale: Corso Trieste 27, 70126 Bari  
Tel. 080 5460111 Fax 080 5460150  
www.arpa.puglia.it  
C.F. e P. IVA. 05830420724

DAP Taranto

UOS Impiantistico e Rischio Industriale  
C.da Rondinella, ex Osp. Testa – 74123 Taranto  
Centralino 099 9946 310  
e-mail: [dapta.impianti@arpa.puglia.it](mailto:dapta.impianti@arpa.puglia.it)  
PEC: [dap.ta.arpapuglia@pec.rupar.puglia.it](mailto:dap.ta.arpapuglia@pec.rupar.puglia.it)



cantiere avvenga direttamente in ambiente di spiaggia/duna al fine di scongiurare possibili impatti negativi sugli habitat naturali e sull'ambiente marino contermini.

Per quanto riguarda le emissioni sonore, il proponente dichiara che<sup>12</sup> *“la principale fonte di rumore durante la fase di cantiere è rappresentata dai macchinari utilizzati per il movimento terra e la preparazione del sito, dai macchinari per la movimentazione dei materiali e dai veicoli per il trasporto dei lavoratori”*. Anche in tal caso l'impatto viene valutato *“a breve termine”* e con bassa significatività.

In merito agli impatti sulla componente suolo e sottosuolo il proponente dichiara che<sup>13</sup> sono *“attribuibili all'utilizzo dei mezzi d'opera (esclusivamente gommati sull'arenile e cingolati sulle dune mobili embrionali), gruppo elettrogeno (se non disponibile energia elettrica), furgoni e camion per il trasporto”*. Sempre nello SIA il proponente dichiara, in parziale contraddizione con quanto sopra riportato, che<sup>14</sup> *“per tutte le attività saranno utilizzati esclusivamente mezzi meccanici su gomma”*. Si rappresenta che le misure di conservazione per gli habitat Natura 2000, ai sensi del R.R. n. 6/2016 e s.m.i., prevedono, nel caso della cantierizzazione di opere di difesa e riqualificazione che interessano l'habitat della duna (codice 2110), l'utilizzo di mezzi meccanici idonei, privilegiando i mezzi cingolati rispetto a quelli gommati. Più in generale, tenuto conto della tipologia di ambiente ove saranno svolte le azioni progettuali (duna e litorale con presenza di area ZSC), si ritiene che, ove possibile, debbano essere privilegiati mezzi meccanici leggeri al fine di evitare l'eccessivo calpestio e il compattamento del suolo o al contrario la mobilitazione delle sabbie stabilizzate.

Per quanto riguarda gli impatti sulla componente flora e fauna, è stata analizzata dal proponente la coerenza degli interventi con le misure di gestione e conservazione previste per l'area ZSC *“Pinete dell'Arco Ionico”*, ed il livello di significatività degli impatti, dovuti essenzialmente all'aumento del disturbo antropico da parte dei mezzi di cantiere, è stato stimato *“basso”*. Il proponente ha, inoltre, previsto alcune misure di mitigazione tra cui la sospensione dei lavori tra dal 15 marzo al 15 luglio dichiarando che<sup>15</sup> *“al fine di non pregiudicare la nidificazione della Tartaruga Comune (Caretta caretta), nel periodo dal 15 giugno al 15 ottobre, gli interventi saranno effettuati con modalità che salvaguardino la schiusa delle uova, evitando la movimentazione di sedimenti in prossimità dei nidi; al fine di non pregiudicare la nidificazione del Fratino (Charadrius alexandrinus), nel periodo dal 15 febbraio al 31 maggio gli interventi saranno effettuati con modalità che salvaguardino la schiusa delle uova della predetta specie, evitando in ogni caso il calpestio dei nidi”*. In merito si richiede di specificare nel dettaglio le modalità previste per la salvaguardia delle aree interessate dalla schiusa delle uova delle specie nidificanti.

<sup>12</sup> Rif. Elab. A14 IN - Studio di Impatto Ambientale - pag. 306

<sup>13</sup> Rif. Elab. A14 IN - Studio di Impatto Ambientale - pag. 248

<sup>14</sup> Rif. Elab. A14 IN - Studio di Impatto Ambientale - pag. 287

<sup>15</sup> Rif. Elab. A14 IN - Studio di Impatto Ambientale - pag. 287





Per quanto attiene il consumo di risorse naturali il proponente dichiara che<sup>16</sup> *“il consumo di acqua per necessità di cantiere è strettamente legato alle operazioni di bagnatura delle superfici, al fine di limitare il sollevamento delle polveri prodotte dal passaggio degli automezzi sulle strade sterrate (limitate per il progetto in oggetto). L’approvvigionamento idrico verrà effettuato mediante autobotte”*. Per quanto riguarda la produzione di rifiuti il proponente dichiara che<sup>17</sup> *“lo smaltimento e il trasporto a discarica secondo la normativa vigente è previsto per il materiale proveniente dalla rimozione dei detritori, le quantità e la tipologia sono riportate nel Computo metrico”*. Sono inoltre previsti 1.111,10 m<sup>3</sup> di legname da depezzare e 1.507,99 quintali da cippare, provenienti dagli interventi selvicolturali. In merito il proponente dichiara che<sup>18</sup> *“le piante tagliate ed i residui vegetali devono essere raccolti con cura e depositati in aree di cantiere appositamente destinate. Il materiale che non sarà riutilizzato in loco come cippato lungo le piste forestali esistenti e all’interno delle buche delle piantine dovrà essere idoneamente protetto anche durante la fase di trasporto”*.

Si segnala inoltre la presenza di un probabile refuso al § 8 dello SIA, ove il proponente dichiara *“per meglio leggere la tabella di sintesi finale, vengono di seguito riepilogati tutti gli impatti che la coltivazione di cava produce sulle componenti considerate”*. Si richiede di correggere quanto riportato non essendo riferibile al progetto in esame.

Tutto quanto sopra premesso, valutata la documentazione in atti, si esprime parere favorevole alle condizioni sotto elencate:

- sia fornita una descrizione dettagliata delle modalità di scavo in base a quanto previsto dall’art. 24 c. 3 lettera a) del D.P.R. n. 120/2017, aggiornando il Piano preliminare di utilizzo in sito delle terre e rocce da scavo escluse dalla disciplina dei rifiuti;
- i materiali provenienti dagli scavi non dovranno essere depositati trasversalmente alle linee di deflusso preferenziale delle acque di ruscellamento, per evitare accumuli idrici soprattutto in concomitanza di precipitazioni meteoriche di forte intensità;
- i materiali da scavo prodotti, nell’attesa della loro destinazione finale (riutilizzo in cantiere o recupero/smaltimento presso centri autorizzati esterni), siano protetti da adeguate coperture mobili (tipo teloni a rete fitta permeabili all’acqua e all’aria) al fine di limitare lo spolverio in giornate ventose e il dilavamento superficiale in concomitanza di possibili piogge;
- la bagnatura/lavaggio degli pneumatici dei mezzi di cantiere (per il contenimento della dispersione delle polveri) sia effettuata preservando le aree spiaggia/duna al fine di evitare possibili impatti negativi sugli habitat naturali e sull’ambiente marino contermine;

<sup>16</sup> Rif. Elab. A14 IN - Studio di Impatto Ambientale - pag. 219

<sup>17</sup> Rif. Elab. A8 - Piano di gestione dei rifiuti - pag. 4

<sup>18</sup> Rif. Elab. A8 - Piano di gestione dei rifiuti - pag. 5

Agenzia Regionale per la Prevenzione e la Protezione dell’Ambiente

Sede legale: Corso Trieste 27, 70126 Bari  
Tel. 080 5460111 Fax 080 5460150  
www.arpa.puglia.it  
C.F. e P. IVA. 05830420724

DAP Taranto

UOS Impiantistico e Rischio Industriale  
C.da Rondinella, ex Osp. Testa – 74123 Taranto  
Centralino 099 9946 310  
e-mail: [dapta.impianti@arpa.puglia.it](mailto:dapta.impianti@arpa.puglia.it)  
PEC: [dap.ta.arpapuglia@pec.rupar.puglia.it](mailto:dap.ta.arpapuglia@pec.rupar.puglia.it)



- siano specificate nel dettaglio le modalità di prevenzione previste per la salvaguardia delle aree interessate dalla schiusa delle uova delle specie nidificanti presenti nell'area (Tartaruga comune e Fratino);
- il progetto di monitoraggio ambientale proposto sia integrato prevedendo l'utilizzo di specifici indicatori:
  - per la componente floristica (tra cui presenza/assenza di specie guida per l'identificazione dell'habitat, di specie compagne costanti, di specie rare e/o prioritarie, di specie alloctone o invasive, l'aumento della copertura del terreno da parte delle piante presenti; l'aumento dell'altezza dell'accumulo di sabbia in corrispondenza delle aree soggette ad impianto di specie vegetali);
  - e per la componente faunistica analizzando come indicatore di qualità biologica la comunità di invertebrati psammofili insediatesi naturalmente (per almeno tre anni successivi alla conclusione dei lavori);
- durante le operazioni di cantiere siano utilizzati mezzi meccanici idonei, privilegiando i mezzi cingolati rispetto a quelli gommati (cfr. misure di conservazione previste nell'habitat 2110 Dune mobili embrionali ai sensi del R.R. n. 6/2016 e s.m.i.), ed i mezzi meccanici leggeri rispetto a quelli pesanti, al fine di evitare l'eccessivo calpestio e il compattamento del suolo o al contrario la mobilizzazione delle sabbie stabilizzate;
- al fine di non alterare le comunità vegetali presenti in loco e di minimizzare i possibili effetti di "inquinamento floristico" siano utilizzate specie psammofile autoctone, ricorrendo all'uso di piante accresciute prima dell'impianto partendo da materiale vegetale di provenienza autoctona ed evitando il prelievo diretto in natura in modo da non innescare indesiderati fenomeni di erosione<sup>19</sup>.

Si rimette per quanto di competenza.

Data, 18/02/2021

Il Direttore del Dipartimento  
Dott. Chim. Vittorio Esposito

Il Dirigente  
Dott. Ing. Roberto Primerano

I Collaboratori Tecnici Professionali  
Dott. Ing. Michele Fiore  
Dott. Sc. Amb. Flavio Pompigna

<sup>19</sup> cfr. MATTM-Regioni, 2018. Linee Guida per la Difesa della Costa dai fenomeni di Erosione e dagli effetti dei Cambiamenti climatici. Versione 2018 - Documento elaborato dal Tavolo Nazionale sull'Erosione Costiera MATTM-Regioni con il coordinamento tecnico di ISPRA

**REGIONE  
PUGLIA**

Al Dirigente della Sezione Autorizzazioni Ambientali

SEDE**Parere espresso nella seduta del 05/03/2021 - Parere Finale.**ai sensi del R.R.07 del 22.06.2018, pubblicato su BRUP n. 86 *suppl.* del 28.06.2018

**Procedimento:** ID VIA 561: PAUR ex art. 27-bis del d.lgs. 152/2006 e smi  
VIncA:  NO  SI *Pinete dell'Arco ionico cod. Sito IT9130006*  
Piano di Utilizzo delle terre e rocce da scavo  NO  SI

---

**Oggetto:** RIQUALIFICAZIONE DEL PAESAGGIO COSTIERO DI MARINA DI GINOSA

**Tipologia:** D.Lgs. 152/2006 e ss.mm.ii- Parte II - All.III lett. ag) e r)  
L.R. 11/2001 e smi Elenco a lett. A.2.I)

**Autorità Comp.** Regione Puglia, ex l.r. 12 APRILE 2001, N.11 e s.m.i. art.6

---

**Proponente:** Comune di Ginosa

**Elenco elaborati esaminati.**

Gli elaborati esaminati, ottenuti mediante download dal sito web "Portale Ambiente della Regione Puglia", <http://ecologia.regione.puglia.it/portal/VIA/Elenchi/Procedure+VIA>, sono di seguito elencati:

Documentazione pubblicata in data 27/08/2020:

- TAV A0.pdf
- TAV A1.pdf
- TAV A2.1.pdf
- TAV A2.pdf
- TAV A3.1.pdf
- TAV A3.2.pdf
- TAV A3.3.pdf
- TAV A3.pdf
- TAV A4.1.pdf
- TAV A4.pdf
- TAV A5.1.pdf
- TAV A5.2.pdf
- TAV A5.3.pdf
- TAV A5.4.pdf
- TAV A5.5.pdf



**REGIONE  
PUGLIA**

- TAV A5.pdf
- TAV A6.1.pdf
- TAV A6.2.pdf
- TAV A6.3.pdf
- TAV A6.4.pdf
- TAV A6.pdf
- TAV A7.1.pdf
- TAV A7.pdf
- TAV A8.pdf
- TAV A9.pdf
- TAV A10.pdf
- TAV A11.pdf
- TAV A12.pdf
- TAV A13.pdf
- TAV A14.1.pdf
- TAV A14.pdf
- TAV A15.pdf
- TAV A16.pdf
- TAV A17.pdf
- TAV A18.pdf
- TAV A19.pdf
- TAV A20.pdf
- TAV 8.1 Particolari costruttivi passerella bassa 01.pdf
- TAV 8.2 Particolari costruttivi passerella bassa 02.pdf
- TAV 8.3 Particolari costruttivi passerella bassa 01 e 02.pdf
- TAV 8.4 Particolari costruttivi passerella bassa 03.pdf
- Avviso Pubblico.pdf
- PAUR Ginosa.pdf
- ALL.5 Calcoli statici ed esecutivi delle strutture secondarie.pdf
- ALL.6 Relazione qualità e dosatura dei materiali.pdf
- ALL.8 Piano di manutenzione della struttura dell'opera.pdf
- ALL.11 Relazione di validazione dei codici di calcolo.pdf
- TAV 07 Giunto B Isola 1.pdf
- TAV 07 Giunto C Isola 1.pdf
- ALL.2 Relazione di calcolo strutturale Isola 1 Tratto AB.pdf
- ALL.3 Relazione tecnica sulle fondazioni Isola 1 Tratto AB.pdf
- ALL.7 Calcolo giunto sismico Isola 1 Tratto AB.pdf
- TAV 6.2 Isola 1 Tratto AB.pdf
- TAV.6.1. Carpenteria e particolari costruttivi Isola 1 Tratto AB.pdf
- ALL.2 Relazione di calcolo strutturale Isola 1 Tratto BC.pdf
- ALL.3 Relazione tecnica sulle fondazioni Isola 1 Tratto BC.pdf
- ALL.7 Calcolo del giunto sismico Isola 1 Tratto BC.pdf
- TAV 6.2 Isola 1 Tratto BC.pdf
- TAV.6.1. Carpenteria e particolari costruttivi Isola 1 Tratto BC.pdf
- ALL.2 Relazione di calcolo strutturale Isola 1 Tratto CD.pdf
- ALL.3 Relazione tecnica sulle fondazioni Isola 1 Tratto CD.pdf
- ALL.7 Calcolo del giunto sismico Isola 1 Tratto CD.pdf
- TAV 6.2 Isola 1 Tratto CD.pdf
- TAV.6.1. Carpenteria e particolari costruttivi Isola 1 Tratto CD.pdf
- TAV 07 Giunto A Isola 2.pdf



- TAV 07 Giunto B Isola 2.pdf
- TAV 07 Giunto C Isola 2.pdf
- TAV 07 Giunto D Isola 2.pdf
- TAV 07 Giunto E Isola 2.pdf
- TAV 07 Giunto F Isola 2.pdf
- TAV 07 Giunto G Isola 2.pdf
- TAV 07 Giunto H Isola 2.pdf
- TAV 07 Giunto I Isola 2.pdf
- TAV 07 Giunto L Isola 2.pdf
- TAV 07 Giunto M Isola 2.pdf
- TAV 07 Giunto N Isola 2.pdf
- TAV 07 Giunto O Isola 2.pdf
- TAV 07 Giunto P Isola 2.pdf
- TAV 07 Giunto Q Isola 2.pdf
- TAV 07 Giunto R Isola 2.pdf
- ALL.2 Relazione di calcolo strutturale Isola 2 Tratto AB.pdf
- ALL.3 Relazione tecnica sulle fondazioni Isola 2 Tratto AB.pdf
- ALL.7 Calcolo del giunto sismico Isola 2 Tratto AB.pdf
- TAV 6.2 Isola 2 Tratto AB.pdf
- TAV.6.1. Carpenteria e particolari costruttivi Isola 2 Tratto AB.pdf
- ALL.2 Relazione di calcolo strutturale Isola 2 Tratto DE.pdf
- ALL.3 Relazione tecnica sulle fondazioni Isola 2 Tratto DE.pdf
- ALL.7 Calcolo del giunto sismico Isola 2 Tratto DE.pdf
- TAV 6.2 Isola 2 Tratto DE.pdf
- TAV.6.1. Carpenteria e particolari costruttivi Isola 2 Tratto DE.pdf
- ALL.2 Relazione di calcolo strutturale Isola 2 Tratto EF.pdf
- ALL.3 Relazione tecnica sulle fondazioni Isola 2 Tratto EF.pdf
- ALL.7 Calcolo del giunto sismico Isola 2 Tratto EF.pdf
- TAV 6.2 Isola 2 Tratto EF.pdf
- TAV.6.1. Carpenteria e particolari costruttivi Isola 2 Tratto EF.pdf
- ALL.2 Relazione di calcolo strutturale Isola 2 Tratto FG.pdf
- ALL.3 Relazione tecnica sulle fondazioni Isola 2 Tratto FG.pdf
- ALL.7 Calcolo del giunto sismico Isola 2 Tratto FG.pdf
- TAV 6.2 Isola 2 Tratto FG.pdf
- TAV.6.1. Carpenteria e particolari costruttivi Isola 2 Tratto FG.pdf
- ALL.2 Relazione di calcolo strutturale Isola 2 Tratto GH.pdf
- ALL.3 Relazione tecnica sulle fondazioni Isola 2 Tratto GH.pdf
- ALL.7 Calcolo del giunto sismico Isola 2 Tratto GH.pdf
- TAV 6.2 Isola 2 Tratto GH.pdf
- TAV.6.1. Carpenteria e particolari costruttivi Isola 2 Tratto GH.pdf
- ALL.2 Relazione di calcolo strutturale Isola 2 Tratto HI.pdf
- ALL.3 Relazione tecnica sulle fondazioni Isola 2 Tratto HI.pdf
- ALL.7 Calcolo del giunto sismico Isola 2 Tratto HI.pdf
- TAV 6.2 Isola 2 Tratto HI.pdf
- TAV.6.1. Carpenteria e particolari costruttivi Isola 2 Tratto HI.pdf
- ALL.2 Relazione di calcolo strutturale Isola 2 Tratto IL.pdf
- ALL.3 Relazione tecnica sulle fondazioni Isola 2 Tratto IL.pdf
- ALL.7 Calcolo del giunto sismico Isola 2 Tratto IL.pdf
- TAV 6.2 Isola 2 Tratto IL.pdf
- TAV.6.1. Carpenteria e particolari costruttivi Isola 2 Tratto IL.pdf



- ALL.2 Relazione di calcolo strutturale Isola 2 Tratto LM.pdf
- ALL.3 Relazione tecnica sulle fondazioni Isola 2 Tratto LM.pdf
- ALL.7 Calcolo del giunto sismico Isola 2 Tratto LM.pdf
- TAV 6.2 Isola 2 Tratto LM.pdf
- TAV.6.1. Carpenteria e particolari costruttivi Isola 2 Tratto LM.pdf
- ALL.2 Relazione di calcolo strutturale Isola 2 Tratto NO.pdf
- ALL.3 Relazione tecnica sulle fondazioni Isola 2 Tratto NO.pdf
- ALL.7 Calcolo del giunto sismico Isola 2 Tratto NO.pdf
- TAV 6.2 Isola 2 Tratto NO.pdf
- TAV.6.1. Carpenteria e particolari costruttivi Isola 2 Tratto NO.pdf
- ALL.2 Relazione di calcolo strutturale Isola 2 Tratto OP.pdf
- ALL.3 Relazione tecnica sulle fondazioni Isola 2 Tratto OP.pdf
- ALL.7 Calcolo del giunto sismico Isola 2 Tratto OP.pdf
- TAV 6.2 Isola 2 Tratto OP.pdf
- TAV.6.1. Carpenteria e particolari costruttivi Isola 2 Tratto OP.pdf
- ALL.2 Relazione di calcolo strutturale Isola 2 Tratto PQ.pdf
- ALL.3 Relazione tecnica sulle fondazioni Isola 2 Tratto PQ.pdf
- ALL.7 Calcolo del giunto sismico Isola 2 Tratto PQ.pdf
- TAV 6.2 Isola 2 Tratto PQ.pdf
- TAV.6.1. Carpenteria e particolari costruttivi Isola 2 Tratto PQ.pdf
- ALL.2 Relazione di calcolo strutturale Isola 2 Tratto QR.pdf
- ALL.3 Relazione tecnica sulle fondazioni Isola 2 Tratto QR.pdf
- ALL.7 Calcolo del giunto sismico Isola 2 Tratto QR.pdf
- TAV 6.2 Isola 2 Tratto QR.pdf
- TAV.6.1. Carpenteria e particolari costruttivi Isola 2 Tratto QR.pdf
- ALL.2 Relazione di calcolo strutturale Isola 2 Tratto RS.pdf
- ALL.3 Relazione tecnica sulle fondazioni Isola 2 Tratto RS.pdf
- ALL.7 Calcolo del giunto sismico Isola 2 Tratto RS.pdf
- TAV 6.2 Isola 2 Tratto RS.pdf
- TAV.6.1. Carpenteria e particolari costruttivi Isola 2 Tratto RS.pdf
- GIS Intervento

Documentazione pubblicata sul Portale Ambiente della Regione Puglia in data 12/10/2020:

- 20200922\_12850\_DemanioRP.pdf
- 20200922\_16253\_Dogane.pdf
- 20201005\_10093\_Risorse\_Idriche.pdf
- 20201007\_19143\_AdB.pdf
- 20201012\_IDVIA561\_trasmissione\_esiti\_verifica\_GINOSA\_1470\_signed.pdf

Documentazione pubblicata sul Portale Ambiente della Regione Puglia in data 20/10/2020:

- 20200925\_54695\_ARPA.pdf
- 20201008\_23007\_Capitaneria.pdf
- 20201020\_IDVIA561\_INTEGRAZIONE\_esiti\_verifica\_GINOSA\_1470\_signed.pdf

Documentazione pubblicata sul Portale Ambiente della Regione Puglia in data 23/12/2020:

- TRASMISSIONE INTEGRAZIONI V.I.A. PAESAGGI COSTIERI GINOSA-TA\_firmato.pdf
- Istanza art. 19 D.lgs. 374\_1990 Paesaggi Costieri GINOSA\_firmata.pdf
- Relazione\_GINOSA\_REVO-signed.pdf
- TAV PR.pdf



- TAV A14 IN.pdf
- TAV A2 IN.pdf

Documentazione pubblicata sul Portale Ambiente della Regione Puglia in data 04/01/2021:

- 20201103\_10345\_URB\_usi\_civici.pdf
- 20201110\_41326\_AM.pdf

Documentazione pubblicata sul Portale Ambiente della Regione Puglia in data 24/02/2021:

- ID VIA 561\_Parere ArpaDaPTa.pdf
- ID VIA 561\_ParereAdB.pdf
- ID VIA 561\_ParereAeronauticaMilitare.pdf
- ID VIA 561\_ParereAutoritaldraulica.pdf
- ID VIA 561\_ParereCMA.pdf
- ID VIA 561\_ParereDemanio.pdf
- ID VIA 561\_ParereUrbanistica\_programmNegoziata.pdf

#### **Inquadramento territoriale ed indicazione degli eventuali vincoli ambientali/paesaggistici**

Le aree di intervento sono collocate tutte in agro di Ginosà (TA) su aree di proprietà del demanio e comunale censite al catasto come di seguito esposto: fg. 138 p.la 327; fg. 141 p.lle 16, 3577, ex 2794, ex 1701, 4927, 4926, 4925, 3799, 3101, 5078; fg. 143 p.la 10 (Rif. Elab. TAV. A14 IN - "Studio di Impatto Ambientale" - pag. 18).



L'area di progetto ricade interamente entro i confini del sito Natura 2000 cod. IT9130006 Pinete dell'Arco ionico (Rif. Elab. TAV. A14 IN - "Studio di Impatto Ambientale" - pagg. 26-27) mentre risulta esterna alla Riserva Naturale Biogenetica Stornara, sebbene il sito di intervento denominato "Isola n. 3" risulti prossima al Bosco di Torre Mattoni e alla Pineta Marinella nel comune di Bernalda, in destra orografica del Lago Salinella (Rif. Elab. TAV. A14 IN - "Studio di Impatto Ambientale" - pagg. 35-37). I Regolamenti Regionali n. 6/2016 e n. 12/2017 definiscono le Misure di Conservazione finalizzate al mantenimento e all'eventuale ripristino, in uno stato di conservazione soddisfacente, dei siti, degli habitat e delle specie di fauna e flora di interesse comunitario, tenendo conto delle esigenze di sviluppo economico, sociale e culturale, nonché delle particolarità di ciascun sito, con l'obiettivo di garantire la coerenza della rete ecologica "Natura 2000". In merito alla coerenza delle opere in progetto con le Misure di Conservazione specifiche per gli Habitat e le specie del sito IT9130006 Pinete dell'Arco ionico il proponente evidenzia che *"per la sua localizzazione e per la tipologia dei materiali da utilizzare è compatibile con gli obiettivi di conservazione del Sito Natura 2000 Pinete dell'Arco Ionico come riportati nel REGOLAMENTO REGIONALE 10 maggio 2017, n. 12 Modifiche e Integrazioni al Regolamento Regionale 10 maggio 2016, n. 6 "Regolamento recante Misure di Conservazione ai sensi delle Direttive Comunitarie 2009/147 e 92/43 e del DPR 357/97 per i Siti di Importanza Comunitaria (SIC)"* (Rif. Elab. TAV. A14 IN - "Studio di Impatto Ambientale" - pag. 97).




Per quanto attiene gli aspetti paesaggistici, inerenti il Decreto legislativo 22 gennaio 2004 n. 42 e ss.mm.ii., "Codice dei beni culturali e del paesaggio" D.M. 01-08-1985) "*L'area di intervento è interessata direttamente e indirettamente da diverse aree tutelate per legge*" ed in particolare da: territori costieri; fiumi, i torrenti, i corsi d'acqua "Torrente del Galaso"; parchi e le riserve nazionali o regionali "Riserva della Stornara"; territori coperti da foreste e da boschi "Pinete dell'Arco Ionico"; zone di interesse archeologico "Torre Mattoni" (Rif. Elab. TAV. A14 IN - "Studio di Impatto Ambientale" - pag. 40). Con riferimento al Piano Paesaggistico Territoriale della Regione Puglia (PPTR) "*L'area di intervento ricade nell'Ambito 8 Arco Ionico Tarantino - Il Paesaggio delle Gravine Ioniche*". Nell'area oggetto di studio si riscontrano i seguenti vincoli (Rif. Elab. TAV. A14 IN - "Studio di Impatto Ambientale" - pagg. 41-51 ed Elab. TAV. A2 - "Regime Vincolistico PPTR, PAI Puglia e Basilicata, Carta Idrogeomorfologica e PTA"):

- componenti geomorfologiche: cordoni dunali
- componenti idrologiche: Territori costieri; Fiumi, torrenti e corsi d'acqua iscritti negli elenchi delle acque pubbliche; Aree soggette a vincolo idrogeologico
- Componenti botanico-vegetazionali: Boschi e Aree di rispetto ai boschi
- Componenti delle aree protette e dei siti naturalistici: Siti di Interesse Comunitario (SIC) e Zone Speciali di Conservazione (ZSC) Pinete dell'Arco ionico cod. Sito IT9130006
- Componenti culturali e insediative: Immobili e aree di notevole interesse pubblico; zone di notevole interesse pubblico del vincolo per immobili o aree dichiarate di notevole interesse pubblico

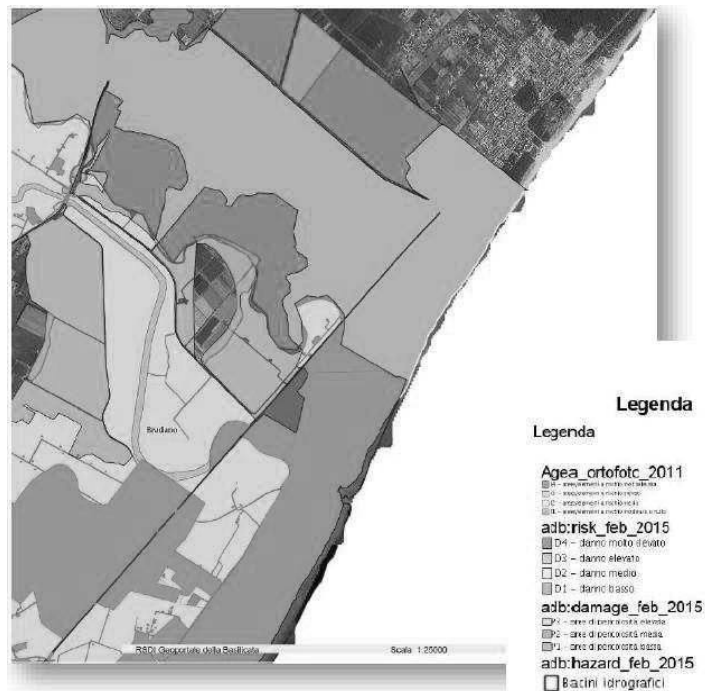
Per quanto attiene gli aspetti inerenti il Piano Regionale delle Coste (PRC) il proponente afferma che "*Dalle analisi sopra descritte è emerso che la criticità del sistema costiero di Ginosa risulta in grande prevalenza in erosione. Il valore risultante è pari a C2 per quasi tutto il litorale*" ed in particolare "*ricade per la maggior parte della costa (90%) nella classe di media criticità*". Dal punto di vista ambientale lo stato della fascia costiera di Ginosa "*ricade nella classe di media sensibilità ambientale*" (Rif. Elab. TAV. A14 IN - "Studio di Impatto Ambientale" - pagg. 63-64).

L'area di progetto rientra sia nel Piano di Bacino della Puglia che della Basilicata, di cui di seguito si riporta, per l'area di interesse, lo "*stralcio PAI PUGLIA Verifica Aree a Pericolosità idraulica e geomorfologica e Rischio*" (Rif. Elab. TAV. A14 IN - "Studio di Impatto Ambientale" - pag. 73; Elab. TAV. A2 - "Regime Vincolistico PPTR, PAI Puglia e Basilicata, Carta Idrogeomorfologica e PTA"; Elab. TAV. A2 IN - "Piano di Gestione Rischio Alluvioni (B.U.R.P. n.53 del 16.04.2020, Misure di Salvaguardia)")





e lo stralcio “Stralcio PAI BASILICATA carta rischio alluvioni” (Rif. Elab. TAV. A14 IN - “Studio di Impatto Ambientale” - pag. 74).





In merito al Piano di Gestione Rischio Alluvioni il proponente afferma che *“All’attualità sono ancora in corso le procedure di variante al PAI per il comune di Ginosa, le cui perimetrazioni sono state condivise tra il Comune e l’Autorità di Bacino, come da verbale prot. n. 11818 del 16/10/2019, e le stesse perimetrazioni sono confluite nel PGRA.*

*Per quanto riguarda gli interventi in progetto si relaziona quanto segue:*

*Isola 1: Gli interventi di progetto ricadono in aree esenti da perimetrazioni geomorfologiche del vigente PAI ma interessano, per la quasi totalità, aree classificate nella variante in corso del PAI idraulico sopra citata a Bassa Pericolosità Idraulica (B.P.) e nel vigente PGRA come allagabili nello scenario di bassa probabilità/pericolosità - P1 (LPH) e risultano pertanto soggetti all’artt. 4, 5 e 9 delle NTA del PAI;*

*Isola 2: Gli interventi di progetto ricadono in parte in aree classificate a Bassa Pericolosità Idraulica (B.P.) nel vigente PAI, e sono interamente ricomprese in aree identificate nella variante in corso del PAI sopra citata a Bassa Pericolosità Idraulica (B.P.) e nel vigente PGRA come allagabili nello scenario di bassa probabilità/pericolosità - P1 (LPH) e risultano, pertanto, assoggettati agli artt. 4, 5 e 9 delle NT A dello stesso PAI;*

*Isola 3: Gli interventi di progetto ricadono in parte in aree classificate nel vigente PAI a Bassa Pericolosità Idraulica (B.P.), in parte in aree ad Alta Pericolosità Idraulica (A.P.) e sono interamente ricomprese nella variante in corso del PAI sopra citata e nel vigente PGRA rispettivamente in aree identificate in parte in B.P. e a bassa probabilità/pericolosità - P1 (LPH), in parte in aree a Media Pericolosità Idraulica (M.P.) e in aree a media probabilità/pericolosità - P2 (MPH), e in aree ad Alta Pericolosità Idraulica (A.P.) e ad elevata probabilità/pericolosità - P3 (HPH), risultando pertanto, assoggettati agli artt. 4, 5, 7, 8 e 9 delle NTA dello stesso PAI.*

*Per quanto sopra gli interventi di progetto sono ascrivibili a quelli consentiti dalle NTA del vigente PAI, come specificatamente individuabili alla lett. b) dell’art. 5 e al comma 1 lett. i) dell’art. 7 (pertanto consentiti anche nelle aree disciplinate dagli art. 8 e 9), e sono conformi con le finalità delle azioni rivolte agli obiettivi più generali del PAI in un’ottica di progressivo miglioramento ambientale e adattamento al contrasto dei pericoli naturali” (Rif. Elab. TAV. A14 IN - “Studio di Impatto Ambientale” - pagg. 76 - 77; Elab. TAV. A2 IN - “Piano di Gestione Rischio Alluvioni (B.U.R.P. n.53 del 16.04.2020, Misure di Salvaguardia)”).*

Con riferimento alle discipline del PAI l’Autorità di Bacino Distrettuale dell’Appennino Meridionale ha espresso il nulla osta alla esecuzione degli interventi (note prot. 19143 del 07/10/2020 e prot. 5945 del 02/03/2021), con una serie di condizioni con verifica di ottemperanza, ed in particolare prescrivendo per gli interventi previsti nell’Isola 3 *“il riposizionamento dell’intervento di ricostruzione dunale all’esterno delle aree a pericolosità idraulica connesse al torrente Galaso, in quanto lo stesso intervento interferisce con le sezioni di deflusso del Torrente medesimo senza che siano state sufficientemente approfonditi i correlati effetti”.*

Nella contestualizzazione del progetto rispetto al Piano di Tutela delle Acque (PTA) il proponente evidenzia che *“L’area d’intervento fa parte dell’Acquifero Carsico delle Murge”* ed in particolare rientra nel *“corpo idrico della Murgia tarantina rappresenta una porzione di acquifero compreso tra lo spartiacque idrogeologico e la costa ionica, dove le acque sotterranee sono soggette a contaminazione salina”* (Rif. Elab. TAV. A14 IN - “Studio di Impatto Ambientale” - pagg. 82 - 84).

Con riferimento al Piano Regionale per la Qualità dell’Aria (PRQA) il proponente afferma che ai sensi della LR 52/2019 *“il comune di Ginosa è classificato in ZONA D “Mantenimento” con assenza di situazioni di criticità”* (Rif. Elab. TAV. A14 IN - “Studio di Impatto Ambientale” - pag. 88).

Per quanto attiene gli aspetti urbanistici le opere in progetto interessano aree *“tipizzate dal Piano regolatore Generale del Comune di Ginosa come:*

- ✓ *Zone a Vincolo di salvaguardia e Rispetto - Zone boscate (cifr. Art. 39 punto 2)*



**REGIONE  
PUGLIA**

- ✓ *Aree di interesse paesaggistico aree boscate esistenti da conservare zona umida Lago Salinella*
  - ✓ *Zone boscate a Riserva naturale Integrale (Pineta Demaniale o Comunale)*
  - ✓ *Sistema Dune e Macchie*
  - ✓ *Zona A (Arenile Libero): in questa zona è esclusa l'edificazione di ogni tipo di costruzione (sia stabile che provvisoria)*
  - ✓ *Zona B (Arenile Attrezzato): questa zona comprende la fascia tra il limite interno della zona e la sede ferroviaria. In questa zona è consentita l'installazione di attrezzature provvisorie balneari e la realizzazione di parcheggi all'aperto nel massimo rispetto della vegetazione presente. "L'intero arenile attrezzato dovrà essere oggetto di una previsione di utilizzo e sistemazione organica al fine di salvaguardare la situazione ambientale esistente e nello stesso tempo valorizzare e incentivare le attività turistico-balneari"*
- (Rif. Elab. TAV. A14 IN - "Studio di Impatto Ambientale" - pag. 90).

#### **Descrizione dell'intervento**

Il Progetto mira a riqualificare e ristabilire una connessione ecologica costiera lungo i cordoni dunali dell'abitato di Marina di Ginosa per un tratto di costa di km 4,50.

Ha come obiettivi la "riqualificazione dei contesti caratterizzati dalla presenza di insediamenti a prevalente specializzazione turistico-balneare che hanno compromesso la connessione ecologica costiera", attraverso interventi che "punteranno a migliorarne la qualità ecologica e paesaggistica, prevedendo la rinaturalizzazione di aree degradate, la creazione ed il consolidamento dunale per riconnettere ecologicamente i tratti di costa interdetti e la rimozione di detrattori di qualità paesaggistica" e la "valorizzazione dei tratti di costa che, seppur caratterizzati dalla presenza di insediamenti a prevalente specializzazione turistico-balneare, hanno mantenuto il loro carattere identitario del sistema di connessione costiera caratterizzato dalle dune, dalle pinete e dalle zone umide retrodunali" (Rif. Elab. TAV. A14 IN - "Studio di Impatto Ambientale" - pag. 100).

Gli interventi in progetto sono dislocati in 3 aree denominate isola n. 1, isola n. 2 e isola n. 3.

L'isola n. 1 è caratterizzata in un raggio di circa 700 metri dalla presenza di 9 concessioni demaniali e si sviluppa tra "la viabilità pubblica Lungo mare Luigi Strada, parallela alla linea di riva, e da Via Pola, Via Mughetto e Via Papa Giovanni Paolo, queste ultime perpendicolari al mare. Il lungomare è caratterizzato dalla presenza di abitazioni residenziali, seconde case, e strutture ricettive attive principalmente nel periodo estivo". Gli interventi dell'Isola n. 1 riguarderanno la riqualificazione del paesaggio costiero attraverso:

- Rimozione dei detrattori;
- Realizzazione di Passerella aerea e passerella bassa;
- Opere di ingegneria naturalistica (Schermi frangivento, Viminata combinata e Viminata bassa);
- Restauro vegetazionale per la ricostituzione di "Dune embrionali" cod. 2110 "Dune mobili del cordone litorale con presenza di *Ammophila arenaria* (dune bianche)" cod. 2120 e "Dune costiere con *Juniperus spp*" cod. 2250\*;
- Restauro vegetazionale retroduna "Dune costiere con *Juniperus spp*" cod. 2250\*;
- Realizzazione di staccionata.

I detrattori da rimuovere consistono in "Passerelle in calcestruzzo e tufo presenti sulle viabilità di accesso alle spiagge pubbliche posizionate direttamente sui cordoni dunali" e "Area parcheggio sita lungo il cordone dunale tra il Lido la Capannina e il Lido La Baita per mq 6877,00" (Rif. Elab. TAV. A14 IN - "Studio di Impatto Ambientale" - pagg. 105 - 106).



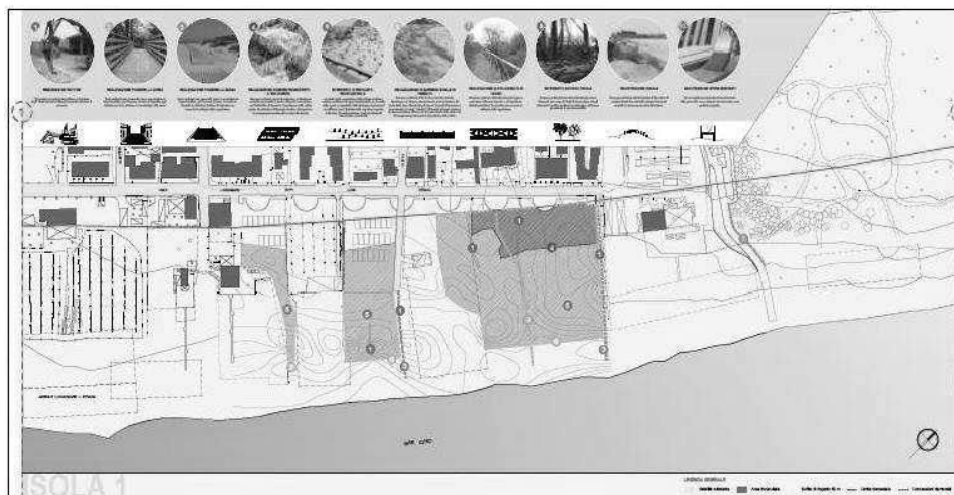
Le passerelle da realizzare consistono in n. 1 Passerella aerea di ml 130 e n. 2 passerelle basse di ml 180 verranno realizzate per il collegamento tra la viabilità pubblica e gli arenili.

Per quanto attiene alle opere di ingegneria naturalistica (Rif. Elab. TAV. A14 IN - "Studio di Impatto Ambientale" - pagg. 112 - 119) queste sono previste nelle aree di ripristino dunale e consisteranno in:

- Schermi frangivento - realizzati con materiale permeabile al vento e disposti a scacchiera, hanno l'obiettivo di favorire la deposizione delle sabbie grazie alla riduzione dell'energia cinetica di trasporto e la conseguente creazione di un deposito dunale;
- Barriera basale in viminata alta o combinata - Barriere frangivento per proteggere i depositi embrionali al piede della duna stessa. Tali barriere avranno azioni efficaci sia di smorzamento delle onde, che di frangivento, producendo la deposizione della sabbia ed innescando il ruolo di protezione e consolidamento del piede dunale;
- La barriera basale in viminata - è un tipo di opera in legno che si adopera principalmente per la protezione del piede della duna. Nel caso in esame è stato previsto il suo utilizzo nelle aree al latere delle concessioni demaniali e delle passerelle basse da realizzare.

Con riferimento agli interventi di restauro vegetazionale (Rif. Elab. TAV. A14 IN - "Studio di Impatto Ambientale" - pagg. 120 - 127), sono previsti interventi di restauro vegetazionale delle Dune embrionali "Elymeto" rappresentative dell'Habitat 2110 Dune Embrionali Mobili, delle Dune mobili Ammofiletto, rappresentative dell'Habitat 2120 Dune Mobili del Cordone litorale con presenza di *Ammophila arenaria* (Dune Bianche) e del retroduna Ginepreto rappresentativo dell'Habitat 2250\* Dune Costiere con *Juniperus* Spp. Nel complesso si tratta di interventi di piantumazione di materiale vegetale di origine certificata "raccolto in loco od in aree limitrofe a quelle di intervento, selezionato e, nel caso di piantagione, eventualmente riprodotto ed accresciuto prima dell'impianto. L'acquisto sul mercato di tale materiale, infatti, nella maggior parte dei casi non garantisce l'uso di genotipi locali e, quindi, non permette di scongiurare fenomeni di inquinamento genetico che inevitabilmente si instaurano quando si permette la ricombinazione all'interno del pool genico di una specie. Le piantine riferibili all'intervento retrodunale (Ginepro spp, Lentisco e Rosmarino) dovranno provenire dai boschi da seme della Regione Puglia, come elencati nella Determina Dirigenziale n.757/2009 e nella Determina Dirigenziale Settore Foreste 11 dicembre 2015, n. 211. L'area regionale di progetto come classificata dalla Determina Dirigenziale n. 575/2009 è l'Arco Ionico tarantino".

Infine, la realizzazione di staccionate in legno si rende necessaria, in particolari punti dell'area d'intervento, per proteggere le aree boscate e dunali ed impedire la deflazione, laddove il calpestio non consente lo sviluppo della vegetazione.



(Rif. Elab. TAV. A14 IN - "Studio di Impatto Ambientale" - pagg. 101 - 104).

L'isola n. 2 è caratterizzata in un raggio di circa 1650 ml dalla presenza di 10 concessioni demaniali e si sviluppa tra *"la viabilità pubblica Via Mar Ligure e Via Mar Adriatico, parallela alla linea di riva e da Via Mar delle Antille, Via Stella Maris queste ultime perpendicolari al mare. Il lungomare è caratterizzato dalla presenza di abitazioni residenziali, seconde case, e strutture ricettive attive principalmente nel periodo estivo"*. Gli interventi dell'Isola n. 2 riguarderanno la riqualificazione del paesaggio costiero attraverso:

- Rimozione dei detrattoni;
- Realizzazione e manutenzione straordinaria di Passerella aerea e realizzazione di passerella bassa;
- Opere di ingegneria naturalistica;
- Restauro vegetazionale Restauro vegetazionale per la ricostituzione di "Dune embrionali" cod. 2110 "Dune mobili del cordone litorale con presenza di *Ammophila arenaria* (dune bianche)" cod. 2120 e "Dune costiere con *Juniperus spp*" cod. 2250\*;
- Interventi selvicolturali;
- Realizzazione di staccionata;
- Percorso ciclopedonale.

I detrattoni da rimuovere consistono in *"Muro di recinzione esproprio La Perla", "Basole in cemento presenti sulle viabilità di accesso alle spiagge pubbliche posizionate direttamente sui cordoni dunali Lido Proloco, Lido gabbiano" e "demolizione senza ricostruzione della recinzione del Parcheggio Lido Franco e lido ProLoco"* (Rif. Elab. TAV. A14 IN - "Studio di Impatto Ambientale" - pagg. 138 - 142).

Le passerelle da realizzare consistono in n. 1 *"passerella in legno aerea da realizzarsi nella proprietà comunale (ex Aeronautica) avrà una lunghezza complessiva di ml 394,00, la stessa avrà la funzione di collegamento tra la viabilità pubblica Lungomare Luigi Strada e Via Mar delle Antille"* (Rif. Elab. TAV. A14 IN - "Studio di Impatto Ambientale" - pag. 143).

Per quanto attiene alle opere di ingegneria naturalistica è prevista una sola tipologia di opera, la barriera basale in viminata alta disposta lungo la viabilità di accesso alle spiagge pubbliche tra il Lido Gabbiano e il Lido Proloco. La Barriera basale avrà una lunghezza di ml 110,00 (Rif. Elab. TAV. A14 IN - "Studio di Impatto Ambientale" - pagg. 148 - 149).



Con riferimento agli interventi di restauro vegetazionale sono previsti gli stessi interventi di cui all'isola n. 1.

Gli interventi selvicolturali (Rif. Elab. TAV. A14 IN - "Studio di Impatto Ambientale" - pagg. 151 - 156) prevedono:

- *Taglio di sgombero di tutte le piante di Acacia saligna su di una superficie complessiva di circa mq 5.200,00 catastalmente individuata sul foglio di mappa n. 141 p.lla n. 16;*
- *Taglio di diradamento selettivo e fitosanitario delle pinete retrodunali a carico delle piante secche in piedi, fortemente dominate e attaccate dal Blastofago del Pino (Tomicus destruens);*
- *Taglio di potatura a carico degli elementi di ginepro, lentisco e ilatro comune e delle piante di pino d'Aleppo per la realizzazione della passerella aerea di Batteria Toscano.*

La realizzazione di staccionate in legno si rende necessaria, in particolari punti dell'area d'intervento, per proteggere le aree boscate e dunali ed impedire la deflazione, laddove il calpestio non consente lo sviluppo della vegetazione.

Infine, il percorso ciclopedonale esistente di lunghezza pari a circa ml 1.030,000 non sarà oggetto di nessun intervento, ma a seguito della rimozione del detrattore "recinzione del Parcheggio Lido Franco e lido ProLoco" i fruitori del percorso potranno direttamente raggiungere il Torrente del Galaso accedendo da via Stella Maris.



(Rif. Elab. TAV. A14 IN - "Studio di Impatto Ambientale" - pagg. 129 - 136).

L'Isola n. 3 è caratterizzata in un raggio di circa 2100 ml dalla presenza di una concessione demaniale relativa al Lido del Villaggio Torre Serena nei pressi del Lago Salinella. Presso la Foce del Fiume Galaso è presente un'area di rimessaggio di imbarcazioni. Gli interventi dell'Isola n. 3 riguarderanno la riqualificazione e valorizzazione del paesaggio costiero attraverso:

- Ricostruzione dunale;
- Opere di ingegneria naturalistica;



- Restauro vegetazionale “Dune embrionali” “Dune mobili del cordone litorale con presenza di *Ammophila arenaria* (dune bianche)” cod. 2120 e “Dune costiere con *Juniperus spp*” cod. 2250\*;
- Interventi selvicolturali;
- Realizzazione di staccionata;
- Connessione ciclopedonale esistente

L'intervento di ricostruzione dunale interesserà un'area alla foce del torrente Galaso attualmente interessata dalla presenza di un parcheggio non autorizzato ed interessata da fenomeni alluvionali (2011) che ne hanno provocato la distruzione (Rif. Elab. TAV. A14 IN - “Studio di Impatto Ambientale” - pag. 165).


Per quanto attiene alle opere di ingegneria naturalistica è prevista la realizzazione di una Barriera Basale in Viminata Alta che “*si rende necessaria per sorreggere il piede della duna che si andrà a ricostruire a seguito dei lavori di scavo e riporto. La stessa avrà una lunghezza di 92 ml*” (Rif. Elab. TAV. A14 IN - “Studio di Impatto Ambientale” - pag. 167).

Con riferimento agli interventi di restauro vegetazionale sono previsti gli stessi interventi di cui all'isola n. 1.

Gli interventi selvicolturali (Rif. Elab. TAV. A14 IN - “Studio di Impatto Ambientale” - pagg. 169 - 175) prevedono il “*Taglio di diradamento selettivo e fitosanitario delle pinete retrodunali a carico delle piante secche in piedi, fortemente dominate e attaccate dal Blastofago del Pino (Tomcus destruens). L'intervento interesserà la p.lla 5078 del Foglio di mappa 141 (ha1.70.00) e P.lla 10 del Foglio di mappa 143 (ha 19.30.00) per complessivi ha 21.00.00*”.

La realizzazione di staccionate in legno si rende necessaria, in particolari punti dell'area d'intervento, per proteggere le aree boscate e dunali ed impedire la deflazione, laddove il calpestio non consente lo sviluppo della vegetazione.

Infine, Il percorso ciclopedonale esistente non sarà oggetto di nessun intervento. A seguito degli interventi selvicolturali sopra descritti i fruitori del percorso potranno direttamente raggiungere il la Laguna di neo formazione antistante la Torre Mattoni e la zona umida del Lago Salinella. L'inizio e la fine percorso saranno idoneamente segnalati mediante segnaletica e bacheche in legno.



(Rif. Elab. TAV. A14 IN - “Studio di Impatto Ambientale” - pagg. 160 - 164).



## **VALUTAZIONI**

### ***Valutazione di Incidenza***

Esaminata la documentazione, valutati gli studi trasmessi al fine della Valutazione di Incidenza per gli interventi ivi proposti, il Comitato formula il proprio parere di competenza ritenendo che il progetto in epigrafe:

- non comporti incidenza significative negative dirette o indirette sul sito, a condizione che siano rispettate le seguenti prescrizioni:
  - o siano attuate le misure di mitigazione e prevenzione riportate nella Relazione di progetto "Elab. TAV. A14 IN - Studio di Impatto Ambientale - pag. 287" ed in particolare che:
    - *"I lavori saranno sospesi dal 15 marzo al 15 luglio"*;
    - dal 15 aprile al 30 ottobre dovrà essere assicurato un monitoraggio dell'intero arenile compreso tra il margine orientale dell'isola n. 1 e il confine regionale in località Salinella, al fine di rilevare eventuali siti di nidificazione di *Caretta caretta*. A tal fine dovrà essere predisposto un piano di monitoraggio elaborato secondo quanto indicato in *"Manuali per il monitoraggio di specie e habitat di interesse comunitario (Direttiva 92/43/CEE e Direttiva 09/147/CE) in Italia: ambiente marino. ISPRA, Manuali e linee guida 190/2019"*. Il piano di monitoraggio dovrà, inoltre, contenere le misure di salvaguardia che si intendono adottare sui siti di nidificazione eventualmente censiti.
    - dal 15 febbraio al 15 giugno dovrà essere assicurato un monitoraggio dell'intero arenile compreso tra il margine orientale dell'isola n. 1 e il confine regionale in località Salinella, al fine di rilevare eventuali siti di nidificazione di *Charadrius alexandrinus*. A tal fine dovrà essere predisposto un piano di monitoraggio comprensivo delle le misure di salvaguardia che si intendono adottare sui siti di nidificazione eventualmente censiti.
    - Gli interventi selvicolturali dovranno essere eseguiti entro il 15 febbraio al fine di minimizzare il disturbo antropico nelle aree di pineta interessate dalle prime riproduzioni dell'avifauna già nel mese di marzo;

### ***Valutazione Piano di Utilizzo Terre e Rocce da scavo***

Esaminata la documentazione, valutati gli studi trasmessi al fine della Valutazione del Piano di Utilizzo Terre e Rocce da scavo per gli interventi ivi proposti, richiamate indicazioni di cui alla DPR 120/2017, il Comitato formula il proprio parere di competenza ritenendo che il Piano:

è stato redatto in conformità all' art. 24 in quanto:

L'elaborato "Piano preliminare di utilizzo in sito delle terre e rocce da scavo escluse dalla disciplina dei rifiuti", dichiara che *"durante la realizzazione delle opere, il criterio di gestione del materiale scavato prevede il suo deposito temporaneo e successivamente il suo riutilizzo, all'interno dello stesso sito di produzione (ai sensi dell'art. 185, comma 1, lettera c) del D.Lgs. 152/06 e ss.mm.ii. e dall'Art. 24 del D.P.R. 120/2017), previo accertamento, durante la fase esecutiva, dell'idoneità di detto materiale per il riutilizzo in sito"* (TAV.PR Pag.36) e che *"di tutto il terreno scavato, quello che*





*non verrà riutilizzato perché: contaminato; avente caratteristiche geotecniche tali da non consentirne il riutilizzo; verrà conferito in idoneo impianto di trattamento o recupero o, in ultima analisi, smaltito in discarica". (TAV.PR Pag.38)*

Inoltre è stata fatta una stima preliminare per un volume complessivo di scavo pari a 1.791,72 m3 di cui è previsto il completo riutilizzo in sede per ripristini e riempimenti per gli interventi in progetto. (TAV.PR Tabella Pag.45)

Il proponente dichiara, anche, che *"in ogni caso, per tutte gli interventi richiamati in tabella, in fase di progetto esecutivo e prima dell'inizio dei lavori, sarà effettuata una stima maggiormente dettagliata". (TAV.PR Pag.45)*

Infine per la caratterizzazione delle aree oggetto degli interventi previsti è stato redatto un piano di indagine nelle modalità descritte ai capitoli 9, 9.1, 9.2 e 9.3. della TAV.PR da Pag.39 a Pag. 44.

#### **Valutazione di Impatto Ambientale**

Esaminata la documentazione, valutati gli studi trasmessi al fine della valutazione di impatto ambientale per gli interventi ivi proposti, richiamati i criteri per la Valutazione Ambientale di cui alla Parte II del d. lgs. 152/2006, il Comitato formula il proprio parere di competenza ex art. 4 co.1 del r.r. 07/2018, ritenendo che:

- gli impatti ambientali attribuibili al progetto in epigrafe possano essere considerati non significativi e negativi alle seguenti condizioni ambientali:
  - Per quanto riguarda il materiale di riporto che sarà utilizzato per la ricostruzione dunale nell'Isola 3, non dovrà essere utilizzato materiale:
    - Proveniente da siti inquinati o potenzialmente inquinati per cui si individui una contaminazione intesa come superamento delle CSC come definito nell'allegato 5 alla Parte IV del D.lgs. n. 152/06;
    - Proveniente da lavori non regolarmente autorizzati dai competenti enti;
    - Ci cui non sia dimostrabile, in ogni fase, la tracciabilità.
  - Tutto il materiale di scavo non idoneo e non utilizzato dovrà essere trattato come rifiuto e quindi sottoposto a quanto previsto al Titolo IV del D.lgs. 152/2006 e s.m.i.
  - I tempi di deposito delle terre e rocce da scavo prodotte nell'ambito del cantiere non devono essere superiori a quanto previsto dall'art. 186 comma 2 del D.lgs. 152/2006 e s.m.i.
  - Prima dell'inizio dei lavori, in conformità alle previsioni del «Piano preliminare di utilizzo in sito delle terre e rocce da scavo escluse dalla disciplina dei rifiuti» TAV. PR il proponente o l'esecutore dovrà:
    - effettuare il campionamento dei terreni, nell'area interessata dai lavori, per la loro caratterizzazione al fine di accertarne la non contaminazione ai fini dell'utilizzo allo stato naturale, in conformità con quanto pianificato in fase di autorizzazione;
    - redigere, accertata l'idoneità delle terre e rocce scavo all'utilizzo ai sensi e per gli effetti dell'articolo 185, comma 1, lettera c), del decreto legislativo 3 aprile 2006, n. 152, un apposito progetto in cui sono definite:
      - 1) le volumetrie definitive di scavo delle terre e rocce;
      - 2) la quantità delle terre e rocce da riutilizzare;



- 
- 3) la collocazione e durata dei depositi delle terre e rocce da scavo;  
4) la collocazione definitiva delle terre e rocce da scavo.
- sia fornita una descrizione dettagliata delle aree di cantiere e dei percorsi dei mezzi meccanici al fine di limitare l'occupazione di suolo nella fase di cantiere;
  - durante le operazioni di cantiere siano utilizzati mezzi meccanici idonei, privilegiando i mezzi cingolati-gommati rispetto a quelli gommati (cfr. misure di conservazione previste nell'habitat 2110 Dune mobili embrionali ai sensi del R.R. n. 6/2016 e s.m.i.), ed i mezzi meccanici leggeri rispetto a quelli pesanti, al fine di evitare l'eccessivo calpestio e il compattamento del suolo o al contrario la mobilizzazione delle sabbie stabilizzate;
  - i mezzi meccanici dovranno essere custoditi nelle aree limitrofe in modo da limitare la possibilità di sversamenti di idrocarburi sul suolo e prevedere la presenza in cantiere di kit-antiquinamento nel caso sversamenti accidentali in modo da intervenire tempestivamente.
  - L'acqua che sarà utilizzata in cantiere dovrà provenire esclusivamente da autobotti di cui si deve avere tracciabilità della provenienza e conformità agli standard qualitativi previsti dalla normativa vigente. Non devono essere effettuati prelievi diretti dalle acque superficiali o dalla falda.
  - Evitare di effettuare i lavori di movimentazione delle terre e demolizione in giornate ventose al fine di non causare un eccessivo sollevamento delle polveri e limitare la movimentazione e la velocità dei mezzi in transito.
  - Conferire a idonea discarica autorizzata tutto il materiale proveniente dalla demolizione dei manufatti esistenti e dal taglio delle essenze non autoctone, ciascuno secondo il proprio codice CER.



**REGIONE  
PUGLIA**

**I componenti del Comitato Reg.le VIA.**

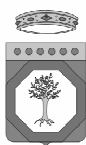
Si da atto che la presenza dei componenti è acclarata dalla relativa votazione nella colonna "CONCORDE o NON CONCORDE con il parere espresso" della tabella che segue e che la sottoscrizione del presente verbale da parte dei partecipanti, attese le modalità di svolgimento mediante videoconferenza della odierna seduta di Comitato, è resa mediante sottoscrizione e trasmissione di apposita dichiarazione, che costituirà un unicum con il presente parere, e che sarà agli atti del procedimento.

n.	Ambito di competenza	CONCORDE o NON CONCORDE con il parere espresso
1	Pianificazione territoriale e paesaggistica, tutela dei beni paesaggistici, culturali e ambientali <b>Arch. Stefania Cascella</b>	Assente
2	Autorizzazione Integrata Ambientale, rischi di incidente rilevante, inquinamento acustico ed agenti fisici <b>Ing. Maria Carmela Bruno</b>	<input checked="" type="checkbox"/> CONCORDE <input type="checkbox"/> NON CONCORDE
3	Difesa del suolo <b>Ing. Monica Gai</b>	<input checked="" type="checkbox"/> CONCORDE <input type="checkbox"/> NON CONCORDE
4	Tutela delle risorse idriche <b>Ing. Valeria Quartulli</b>	<input checked="" type="checkbox"/> CONCORDE <input type="checkbox"/> NON CONCORDE
5	Lavori pubblici ed opere pubbliche <b>Ing. Leonardo de Benedettis</b>	<input checked="" type="checkbox"/> CONCORDE <input type="checkbox"/> NON CONCORDE
6	Urbanistica <b>Dott. Giovanni Carena</b>	<input checked="" type="checkbox"/> CONCORDE <input type="checkbox"/> NON CONCORDE
7	Infrastrutture per la mobilità <b>Dott. Vitantonio Renna</b>	Assente



**REGIONE  
PUGLIA**

8	Rifiuti e bonifiche <b>Dott.ssa Giovanna Addati</b>	<input checked="" type="checkbox"/> CONCORDE <input type="checkbox"/> NON CONCORDE
	ASSET <b>Ing. Domenico Denora</b>	<input checked="" type="checkbox"/> CONCORDE <input type="checkbox"/> NON CONCORDE
	Rappresentante della Direzione Scientifica ARPA Puglia	Assente
	Rappresentate del Dipartimento Ambientale Provincia componente territorialmente dell'ARPA	Assente
	Rappresentate dell'Autorità di Bacino distrettuale	Assente
	Rappresentante dell'Azienda Sanitaria Locale territorialmente competente	Assente
	Esperto in Scienze Naturali <b>Dott. Michele Bux</b>	<input checked="" type="checkbox"/> CONCORDE <input type="checkbox"/> NON CONCORDE
	Esperto in Scienze Geologiche <b>Dott.ssa Elisabetta Stanisci</b>	<input checked="" type="checkbox"/> CONCORDE <input type="checkbox"/> NON CONCORDE



**REGIONE  
PUGLIA**

**DIPARTIMENTO AMBIENTE, PAESAGGIO E  
QUALITÀ URBANA**

**SEZIONE TUTELA E VALORIZZAZIONE DEL PAESAGGIO**

**Servizio Osservatorio e Pianificazione Paesaggistica**

## ATTO DIRIGENZIALE

**N. 193 del 12.11.2021  
del Registro delle Determinazioni**

Codifica adempimenti L.R. 15/08 (trasparenza)	
Ufficio istruttore	<input type="checkbox"/> Sezione Tutela e Valorizzazione del Paesaggio <input checked="" type="checkbox"/> Servizio Osservatorio e Pianificazione Paesaggistica <input type="checkbox"/> Servizio parchi e tutela della biodiversità
Tipo materia	<input type="checkbox"/> RL- PO FESR 2000-2006 <input type="checkbox"/> POC PUGLIA <input type="checkbox"/> PO FESR 2007-2013 <input type="checkbox"/> PO FESR 2014-2020 <input checked="" type="checkbox"/> Altro
Privacy	<input type="checkbox"/> SI <input checked="" type="checkbox"/> NO
Pubblicazione integrale	<input checked="" type="checkbox"/> SI <input type="checkbox"/> NO

Codice CIFRA: 145/DIR/2021/00193

**OGGETTO: AUTORIZZAZIONE PAESAGGISTICA (art. 146 del D.Lgs. 42/2004 e art. 90 delle NTA del PPTR) nell'ambito del procedimento per il rilascio del Provvedimento Autorizzativo Unico Regionale per il progetto di "Riqualificazione del paesaggio costiero di Marina di Ginosa POR Puglia 2014/2020 ASSE VI Azione 6.6 Sub-Azione 6.6a" sito in agro di Ginosa, località Marina di Ginosa Fg. 138 p.IIa 327, Fg. 141 p.IIe 3577, 4927, 4926, 4925, 3799, 3101, 5078, Fg. 143 p.IIa 10. - Art. 27 bis del D.Lgs. 152/2006 e s.m.i. - ID VIA 561 - Proponente: Comune di Ginosa.**

L'anno 2021 il giorno dodici del mese di novembre, sulla base dell'istruttoria espletata dal Servizio Osservatorio e Pianificazione Paesaggistica

**il Dirigente della Sezione**

**VISTI:**

- gli articoli 4 e 5 della L. R. n. 7/1997;
- gli articoli 4 e 16 del D.lgs. n. 165/2001;
- il D.lgs. n.196/2003 "Codice in materia di protezione dei dati personali" in merito ai principi applicabili ai trattamenti effettuati dai soggetti pubblici;
- il D. Lgs. 7 marzo 2005, n. 82 "Codice dell'amministrazione digitale";



**REGIONE  
PUGLIA**

**DIPARTIMENTO AMBIENTE, PAESAGGIO E  
QUALITÀ URBANA**

**SEZIONE TUTELA E VALORIZZAZIONE DEL PAESAGGIO**

**Servizio Osservatorio e Pianificazione Paesaggistica**

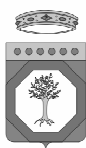
- l'art 32 della legge 18 giugno 2009, n. 69, che prevede l'obbligo di sostituire la pubblicazione tradizionale all'Albo ufficiale con la pubblicazione sui siti informatici;
- il Regolamento UE n. 679/2016, relativo alla protezione delle persone fisiche con riguardo al trattamento dei dati personali, nonché alla libera circolazione di tali dati e che abroga la direttiva europea 95/46/CE (regolamento generale sulla protezione dei dati) e il successivo D. Lgs. n.101/2018 recante "Disposizioni per l'adeguamento della normativa nazionale alle disposizioni del regolamento (UE) 2016/679 del Parlamento europeo e del Consiglio del 27 aprile 2016";
- la DGR n.1974 del 07.12.2020 di adozione della Macrostruttura del Modello Ambidestro della macchina amministrativa regionale denominato "MAIA 2.0";
- il DPGR n. 22 del 22.01.2021 e ss.mm.ii. di adozione dell'atto di Alta Organizzazione denominato Modello Ambidestro per l'Innovazione della macchina amministrativa regionale "MAIA 2.0";
- le D.G.R. n. 1576 del 30.09.2021 di nomina degli incarichi di Dirigente di Sezione;
- le *Linee guida per la gestione degli atti Dirigenziali come documenti originali informatici con il sistema CIFRA1*, trasmesse dal Segretariato Generale della Giunta regionale con nota prot. AOO\_175 N. 1875 del 28.05.2020;

**VISTO, INOLTRE:**

- la Convenzione Europea del Paesaggio, firmata a Firenze il 20 ottobre 2000;
- la Parte III del D.Lgs. 42 del 22/2004 recante "Codice dei Beni Culturali e del Paesaggio";
- la L.r. 07/10/2009, n. 20 "Norme per la pianificazione paesaggistica" e s.m.i.;
- il Piano Paesaggistico Territoriale Regionale approvato con DGR n. 176 del 16.02.2015 (BURP n. 40 del 23/03/2015) ed in particolare l'art. 91 delle NTA del PPTR e successivi aggiornamenti e rettifiche;
- la Deliberazione n. 1514 del 27 luglio 2015 "Prime linee interpretative per l'attuazione del Piano Paesaggistico Territoriale Regionale (PPTR) approvato con DGR 176 del 16/02/2015".

**CONSIDERATO CHE:**

- con nota prot. n. AOO\_089/10461 dell'08/09/2020, acquisita al prot. n. AOO\_145/6430 dell'08/09/2020, la Sezione Autorizzazioni Ambientali ha inviato comunicazione di avvenuta pubblicazione del progetto in oggetto sul sito web dell'Autorità Competente e richiesto la verifica dell'adeguatezza e completezza della documentazione presentata;
- ai sensi dell'art.7 della L.R. 20/2009 *"la competenza a rilasciare le autorizzazioni paesaggistiche e i provvedimenti autorizzatori, comunque denominati, previsti dal capo IV del titolo I della parte III e dal capo II del titolo I della parte IV del d.lgs. 42/2004, nonché dalla vigente pianificazione paesaggistica, è in capo alla Regione per le opere sottoposte a procedimento di valutazione di impatto ambientale (VIA) di Competenza regionale. Per le opere soggette a procedimento di VIA di competenza della provincia o città metropolitana, il rilascio delle suddette autorizzazioni è in capo alla provincia o città metropolitana ove la stessa risulti delegata ai sensi del comma 5, in capo alla Regione nei restanti casi. Per i progetti soggetti a procedura di verifica di assoggettabilità a VIA all'esito della quale non sia disposto l'assoggettamento a VIA, la competenza al rilascio delle suddette autorizzazioni rimane in capo all'ente presso il quale è incardinata la procedura di verifica di assoggettabilità"*;



**REGIONE  
PUGLIA**

**DIPARTIMENTO AMBIENTE, PAESAGGIO E  
QUALITÀ URBANA**

**SEZIONE TUTELA E VALORIZZAZIONE DEL PAESAGGIO**

**Servizio Osservatorio e Pianificazione Paesaggistica**

**RILEVATO CHE** la documentazione disponibile sul portale web della Regione Puglia all'indirizzo <http://www.sit.puglia.it/portal/VIA/ElenchiProcedure+VIA> è costituita dai seguenti elaborati (per ciascuno dei quali è riportata la relativa impronta informatica secondo l'algoritmo MD5):

<b>Nome del File</b>	<b>MD5</b>
progetto\Avviso Pubblico.pdf	84df90f6249e7675a7739d4e895afc88
progetto\Elaborati progettuali\TAV A0.pdf.p7m	ad890aa968963d38b1579f8f03da3c4b
progetto\Elaborati progettuali\TAV A1.pdf.p7m	1e133cd77c3958783babe4dedd359c5
progetto\Elaborati progettuali\TAV A10.pdf.p7m	7120df80fa3b481b8eca925eb2f2c9e8
progetto\Elaborati progettuali\TAV A11.pdf.p7m	6999d36fc1e092b0bee94fdaacd051e7
progetto\Elaborati progettuali\TAV A12.pdf.p7m	efe9cc77ca40404516caa5bc84b77747
progetto\Elaborati progettuali\TAV A13.pdf.p7m	8e6b26dfbbaa86701bd7f65f5661bc2
progetto\Elaborati progettuali\TAV A14.1.pdf.p7m	0d22526265bc8e9cf688d9f3423e8aab
progetto\Elaborati progettuali\TAV A14_SIA.pdf.p7m	e9b530420207dcb493c2cb1f2148230
progetto\Elaborati progettuali\TAV A15.pdf.p7m	5dc370a328f3035cebd46b811b96309a
progetto\Elaborati progettuali\TAV A16.pdf.p7m	9290d58f101d5c876ed663112f4b4865
progetto\Elaborati progettuali\TAV A17.pdf.p7m	82d8fa3c7c4f5fed13cdc9f0d7e18b37
progetto\Elaborati progettuali\TAV A18.pdf.p7m	69aeb072fdf8003426315a81d11f5f5f
progetto\Elaborati progettuali\TAV A19.pdf.p7m	8536f4be69c167b9fe9bb44758901789
progetto\Elaborati progettuali\TAV A2.1.pdf.p7m	89ab6aa00027112c4ce39f3085650867
progetto\Elaborati progettuali\TAV A2.pdf.p7m	a1487321a800803bfebcd0c2c041fdc0
progetto\Elaborati progettuali\TAV A20.pdf.p7m	d74125202b8665fc144f68bd522c7d59
progetto\Elaborati progettuali\TAV A3.1.pdf.p7m	fd57be5c83d48850edb392447989c2f3
progetto\Elaborati progettuali\TAV A3.2.pdf.p7m	2e3970c32b79351483397781a76ccca2
progetto\Elaborati progettuali\TAV A3.3.pdf.p7m	a1598da8a9add3338f02b64a16c1167c
progetto\Elaborati progettuali\TAV A3.pdf.p7m	08f4cf42134bc81d4df43d2c36ba9b85
progetto\Elaborati progettuali\TAV A4.1.pdf.p7m	b1d8716098550023a82f4cb2c83cb53e
progetto\Elaborati progettuali\TAV A4.pdf.p7m	9192a3086e059ad5b63fabaf73eebbf1
progetto\Elaborati progettuali\TAV A5.1.pdf.p7m	ceec73d3c96a874f541b7a60c8778b4f
progetto\Elaborati progettuali\TAV A5.2.pdf.p7m	1e82d2e042611f592c74b166dc870374
progetto\Elaborati progettuali\TAV A5.3.pdf.p7m	a535497193725f00f40584e80f59c723
progetto\Elaborati progettuali\TAV A5.4.pdf.p7m	d704d017cbadfdb94d9e14c19cfa9c6
progetto\Elaborati progettuali\TAV A5.5.pdf.p7m	c6beef6814e4f21ecf6f775617e70797
progetto\Elaborati progettuali\TAV A5.pdf.p7m	5388510334dafedd35832ef29401a3c5
progetto\Elaborati progettuali\TAV A6.1.pdf.p7m	6ef7778f91e506c161dc31e1d0c6e48b
progetto\Elaborati progettuali\TAV A6.2.pdf.p7m	f909d9bbc114f50beea398ea56f8047
progetto\Elaborati progettuali\TAV A6.3.pdf.p7m	6d22b8cc46d5dfdfef288b976b721b2c
progetto\Elaborati progettuali\TAV A6.4.pdf.p7m	a0189650312b4684cbc8d2b0f4c6dda0
progetto\Elaborati progettuali\TAV A6.pdf.p7m	762400170b46468df44dd6e2a9ba9ed
progetto\Elaborati progettuali\TAV A7.1.pdf.p7m	b05dac669cb9bb97a8d3b4e17acff87
progetto\Elaborati progettuali\TAV A7.pdf.p7m	c184f4c66c9e8cc0615057b95531f3c3
progetto\Elaborati progettuali\TAV A8.pdf.p7m	f07f59eb40ca1d15683af367a4a73ce2



**REGIONE  
PUGLIA**

**DIPARTIMENTO AMBIENTE, PAESAGGIO E  
QUALITÀ URBANA**

**SEZIONE TUTELA E VALORIZZAZIONE DEL PAESAGGIO**

**Servizio Osservatorio e Pianificazione Paesaggistica**

progetto\Elaborati progettuali\TAV A9.pdf.p7m	f30dacb50f5b59424897d0fd8d15738c
progetto\Elaborati progettuali\Thumbs.db	b17506fe9501cf29dd003214f6a621f4
progetto\Elaborati strutturali Passerella Bassa\ISOLA 1\TAV 8.1 Particolari costruttivi passerella bassa 01.pdf.p7m	a25c1ebba221fe9955f32cb2bb2b612a
progetto\Elaborati strutturali Passerella Bassa\ISOLA 1\TAV 8.2 Particolari costruttivi passerella bassa 02.pdf.p7m	7a1db3c74aceaed879cd534c8bc064c
progetto\Elaborati strutturali Passerella Bassa\ISOLA 1\Thumbs.db	4874a5ca24dd64d54a911568e0ebefa
progetto\Elaborati strutturali Passerella Bassa\ISOLA 2\TAV 8.3 Particolari costruttivi passerella bassa 01 e 02.pdf.p7m	40021bf2cfe9183a1923d7ef1857c2e0
progetto\Elaborati strutturali Passerella Bassa\ISOLA 2\TAV 8.4 Particolari costruttivi passerella bassa 03.pdf.p7m	b3884781735ef9c6168c2b353f9a4d30
progetto\GIS Intervento\EPGS 3004\Intervento Marina di Ginosa.cpg	ae3b3df9970b49b6523e608759bc957d
progetto\GIS Intervento\EPGS 3004\Intervento Marina di Ginosa.dbf	340aa816e56ba110d6cd0babb6d92cae
progetto\GIS Intervento\EPGS 3004\Intervento Marina di Ginosa.prj	8dc72bf4e13d7e4f33eb244abf7b07c8
progetto\GIS Intervento\EPGS 3004\Intervento Marina di Ginosa.qpj	8c9db2cd00d7df8814de01677427ddb
progetto\GIS Intervento\EPGS 3004\Intervento Marina di Ginosa.shp	5483f08b4f3868446a2b221330f8929e
progetto\GIS Intervento\EPGS 3004\Intervento Marina di Ginosa.shx	25f5d2166b30df9894f78c08569a1155
progetto\GIS Intervento\EPGS 32633\Intervento Marina di Ginosa.cpg	ae3b3df9970b49b6523e608759bc957d
progetto\GIS Intervento\EPGS 32633\Intervento Marina di Ginosa.dbf	340aa816e56ba110d6cd0babb6d92cae
progetto\GIS Intervento\EPGS 32633\Intervento Marina di Ginosa.prj	6db75023f617b78bca6d2cce9bfff5b25
progetto\GIS Intervento\EPGS 32633\Intervento Marina di Ginosa.qpj	4d26b1b15cc7707275882ef1af8314f7
progetto\GIS Intervento\EPGS 32633\Intervento Marina di Ginosa.shp	b270166f899e12cfb07a3742340eea45
progetto\GIS Intervento\EPGS 32633\Intervento Marina di Ginosa.shx	75deb7060417336355984719b6639702
progetto\GIS Intervento\EPGS 7930\Intervento Marina di Ginosa.cpg	ae3b3df9970b49b6523e608759bc957d
progetto\GIS Intervento\EPGS 7930\Intervento Marina di Ginosa.dbf	340aa816e56ba110d6cd0babb6d92cae
progetto\GIS Intervento\EPGS 7930\Intervento Marina di Ginosa.prj	73f151243a22f8c79ecb3e68e022e242
progetto\GIS Intervento\EPGS 7930\Intervento Marina di Ginosa.qpj	146fec374e671a495dd7c2f9792b6c4e
progetto\GIS Intervento\EPGS 7930\Intervento Marina di Ginosa.shp	a4f6698df5c613681ac69fbae623ebcf
progetto\GIS Intervento\EPGS 7930\Intervento Marina di Ginosa.shx	0310fde38b6cbb69e89e4e7f6722e2c1
progetto\PAUR Ginosa.pdf	a99081bb59cefbfd884688ee6ecac7e3
progetto\Elaborati strutturali Passerella Aerea\ELABORATI COMUNI ISOLA 1_2\ALL.11 Relazione di validazione dei codici di calcolo.pdf.p7m	347b9482bd33b63f3794329991d0cb6d
progetto\Elaborati strutturali Passerella Aerea\ELABORATI COMUNI ISOLA 1_2\ALL.5 Calcoli statici ed esecutivi delle strutture secondarie.pdf.p7m	eea6d27b49def61203c04dc74a5c4fd8
progetto\Elaborati strutturali Passerella Aerea\ELABORATI COMUNI ISOLA 1_2\ALL.6 Relazione qualit... e dosatura dei materiali.pdf.p7m	dc42d7fbfc9fa9f4467acd27870fe9f1
progetto\Elaborati strutturali Passerella Aerea\ELABORATI COMUNI ISOLA 1_2\ALL.8 Piano di manutenzione della struttura dell'opera.pdf.p7m	840c92fe8810f707c13ec7f22d96bfff
progetto\Elaborati strutturali Passerella Aerea\ELABORATI COMUNI ISOLA 1_2\Thumbs.db	b32568286c5e37984c7531cd7f7621fc
progetto\Elaborati strutturali Passerella Aerea\ISOLA 1\ISOLA 1 GIUNTI SISMICI\TAV 07 Giunto B Isola 1.pdf.p7m	4d76608c6891777e6ee61f9e1b8e4264
progetto\Elaborati strutturali Passerella Aerea\ISOLA 1\ISOLA 1 GIUNTI SISMICI\TAV 07 Giunto C Isola 1.pdf.p7m	f36029dce4a8d0387c882296cc3dc969
progetto\Elaborati strutturali Passerella Aerea\ISOLA 1\ISOLA 1 GIUNTI SISMICI\Thumbs.db	2f646201ebf038149c032272452e1dde
progetto\Elaborati strutturali Passerella Aerea\ISOLA 1\ISOLA 1 GIUNTI SISMICI\plot.log	65767d544b99d384db9fea5b6df6f24b
progetto\Elaborati strutturali Passerella Aerea\ISOLA 1\ISOLA 1 TRATTO AB\ALL.2 Relazione di calcolo strutturale Isola 1 Tratto AB.pdf.p7m	f5e549a7d75f68975b8b434c49b27fd2
progetto\Elaborati strutturali Passerella Aerea\ISOLA 1\ISOLA 1 TRATTO	c3f37e67ca563db862831018de5e7e08





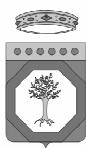
**REGIONE  
PUGLIA**

**DIPARTIMENTO AMBIENTE, PAESAGGIO E  
QUALITÀ URBANA**

**SEZIONE TUTELA E VALORIZZAZIONE DEL PAESAGGIO**

**Servizio Osservatorio e Pianificazione Paesaggistica**

AB\ALL.3 Relazione tecnica sulle fondazioni Isola 1 Tratto AB.pdf.p7m	
progetto\Elaborati strutturali Passerella Aerea\ISOLA 1\ISOLA 1 TRATTO AB\ALL.7 Calcolo giunto sismico Isola 1 Tratto AB.pdf.p7m	1881c0a9e877933d19024ab5c4a66b6e
progetto\Elaborati strutturali Passerella Aerea\ISOLA 1\ISOLA 1 TRATTO AB\TAV 6.2 Isola 1 Tratto AB.pdf.p7m	c7dbce74a9c4a828a15fb3a1f8953cf0
progetto\Elaborati strutturali Passerella Aerea\ISOLA 1\ISOLA 1 TRATTO AB\TAV.6.1. Carpenteria e particolari costruttivi Isola 1 Tratto AB.pdf.p7m	062e687676f02fba71b1315de5f6176a
progetto\Elaborati strutturali Passerella Aerea\ISOLA 1\ISOLA 1 TRATTO AB\Thumbs.db	31a15f5d9eb2ab221ddaac17cd93d9c
progetto\Elaborati strutturali Passerella Aerea\ISOLA 1\ISOLA 1 TRATTO BC\ALL.2 Relazione di calcolo strutturale Isola 1 Tratto BC.pdf.p7m	d168694873cf04aadbd6e18333216dbe
progetto\Elaborati strutturali Passerella Aerea\ISOLA 1\ISOLA 1 TRATTO BC\ALL.3 Relazione tecnica sulle fondazioni Isola 1 Tratto BC.pdf.p7m	889a03b2ed14351ec9353ea3ec731090
progetto\Elaborati strutturali Passerella Aerea\ISOLA 1\ISOLA 1 TRATTO BC\ALL.7 Calcolo del giunto sismico Isola 1 Tratto BC.pdf.p7m	e068fd0cd13f79ea943cbe683246947c
progetto\Elaborati strutturali Passerella Aerea\ISOLA 1\ISOLA 1 TRATTO BC\TAV 6.2 Isola 1 Tratto BC.pdf.p7m	f3cb4ed8c22fa853c62086016c7c3e46
progetto\Elaborati strutturali Passerella Aerea\ISOLA 1\ISOLA 1 TRATTO BC\TAV.6.1. Carpenteria e particolari costruttivi Isola 1 Tratto BC.pdf.p7m	83bf60734f620d02fcfb209a289c8b72
progetto\Elaborati strutturali Passerella Aerea\ISOLA 1\ISOLA 1 TRATTO BC\Thumbs.db	a17ffa602f8d47c3b854bf59d6931c84
progetto\Elaborati strutturali Passerella Aerea\ISOLA 1\ISOLA 1 TRATTO CD\ALL.2 Relazione di calcolo strutturale Isola 1 Tratto CD.pdf.p7m	a2f46dd03a44781157f5d27236a2e8fb
progetto\Elaborati strutturali Passerella Aerea\ISOLA 1\ISOLA 1 TRATTO CD\ALL.3 Relazione tecnica sulle fondazioni Isola 1 Tratto CD.pdf.p7m	0336be40864e99b9cf3afe6dad8c26a4
progetto\Elaborati strutturali Passerella Aerea\ISOLA 1\ISOLA 1 TRATTO CD\ALL.7 Calcolo del giunto sismico Isola 1 Tratto CD.pdf.p7m	270224b2cce7e9d089e2e50ce4ac7d9a
progetto\Elaborati strutturali Passerella Aerea\ISOLA 1\ISOLA 1 TRATTO CD\TAV 6.2 Isola 1 Tratto CD.pdf.p7m	5b44aa9989fb485803ad148396e5c35d
progetto\Elaborati strutturali Passerella Aerea\ISOLA 1\ISOLA 1 TRATTO CD\TAV.6.1. Carpenteria e particolari costruttivi Isola 1 Tratto CD.pdf.p7m	e5e6ce8c811a61764bbcd0ad4fb8e1d1
progetto\Elaborati strutturali Passerella Aerea\ISOLA 1\ISOLA 1 TRATTO CD\Thumbs.db	4c3e2ca7c88d596ab35bf29279d410ad
progetto\Elaborati strutturali Passerella Aerea\ISOLA 2\ISOLA 2 GIUNTI SISMICI\TAV 07 Giunto A Isola 2.pdf.p7m	36e059b3a8397ceb22cbe8d52b920b8d
progetto\Elaborati strutturali Passerella Aerea\ISOLA 2\ISOLA 2 GIUNTI SISMICI\TAV 07 Giunto E Isola 2.pdf.p7m	5f3787f837870aaf3acefa0d00b29bb
progetto\Elaborati strutturali Passerella Aerea\ISOLA 2\ISOLA 2 GIUNTI SISMICI\TAV 07 Giunto F Isola 2.pdf.p7m	3b0fec7713d670e69636301efae38747
progetto\Elaborati strutturali Passerella Aerea\ISOLA 2\ISOLA 2 GIUNTI SISMICI\TAV 07 Giunto G Isola 2.pdf.p7m	48a7d81ac97b425644cc2cf91c7c8b2
progetto\Elaborati strutturali Passerella Aerea\ISOLA 2\ISOLA 2 GIUNTI SISMICI\TAV 07 Giunto H Isola 2.pdf.p7m	42ef5929e40583846beda262614f3747
progetto\Elaborati strutturali Passerella Aerea\ISOLA 2\ISOLA 2 GIUNTI SISMICI\TAV 07 Giunto I Isola 2.pdf.p7m	ea077a50b4a5ab5438163f5c198c955e
progetto\Elaborati strutturali Passerella Aerea\ISOLA 2\ISOLA 2 GIUNTI SISMICI\TAV 07 Giunto L Isola 2.pdf.p7m	5a92f0632cbf0ade70d49acfc3e6095d
progetto\Elaborati strutturali Passerella Aerea\ISOLA 2\ISOLA 2 GIUNTI SISMICI\TAV 07 Giunto M Isola 2.pdf.p7m	cb452ecf90954d3afec943e6ca54bdb2
progetto\Elaborati strutturali Passerella Aerea\ISOLA 2\ISOLA 2 GIUNTI SISMICI\TAV 07 Giunto N Isola 2.pdf.p7m	9d88c130f74633adc05867cc6a64ecff
progetto\Elaborati strutturali Passerella Aerea\ISOLA 2\ISOLA 2 GIUNTI SISMICI\TAV 07 Giunto O Isola 2.pdf.p7m	de75c063960ca94b6510d621ebc1ef46
progetto\Elaborati strutturali Passerella Aerea\ISOLA 2\ISOLA 2 GIUNTI SISMICI\TAV 07 Giunto P Isola 2.pdf.p7m	84adc9cf533e5c574cbe0506578733ac
progetto\Elaborati strutturali Passerella Aerea\ISOLA 2\ISOLA 2 GIUNTI SISMICI\TAV 07 Giunto Q Isola 2.pdf.p7m	abb65309a5dd3949b8a41259bc1e686e
progetto\Elaborati strutturali Passerella Aerea\ISOLA 2\ISOLA 2 GIUNTI SISMICI\TAV 07 Giunto R Isola 2.pdf.p7m	2e915814964b326fe212706fc4880992
progetto\Elaborati strutturali Passerella Aerea\ISOLA 2\ISOLA 2 GIUNTI SISMICI\Thumbs.db	bc740a3889cafdda3917f1a2534716a1



**REGIONE  
PUGLIA**

**DIPARTIMENTO AMBIENTE, PAESAGGIO E  
QUALITÀ URBANA**

**SEZIONE TUTELA E VALORIZZAZIONE DEL PAESAGGIO**

**Servizio Osservatorio e Pianificazione Paesaggistica**

progetto\Elaborati strutturali Passerella Aerea\ISOLA 2\ISOLA 2 TRATTO AB\ALL.2 Relazione di calcolo strutturale Isola 2 Tratto AB.pdf.p7m	207c42ad9d36a628d37bfc5dcb173746
progetto\Elaborati strutturali Passerella Aerea\ISOLA 2\ISOLA 2 TRATTO AB\ALL.3 Relazione tecnica sulle fondazioni Isola 2 Tratto AB.pdf.p7m	a1ddc9d79efa85872d8ab07c467a3c58
progetto\Elaborati strutturali Passerella Aerea\ISOLA 2\ISOLA 2 TRATTO AB\ALL.7 Calcolo del giunto sismico Isola 2 Tratto AB.pdf.p7m	0955b939f474a2ce91355c82eb95d106
progetto\Elaborati strutturali Passerella Aerea\ISOLA 2\ISOLA 2 TRATTO AB\TAV 6.2 Isola 2 Tratto AB.pdf.p7m	185cb196da3df34a7ec45daff92aa83
progetto\Elaborati strutturali Passerella Aerea\ISOLA 2\ISOLA 2 TRATTO AB\TAV.6.1. Carpenteria e particolari costruttivi Isola 2 Tratto AB.pdf.p7m	99dd4a0be9a726923659a0e2ec31d0f9
progetto\Elaborati strutturali Passerella Aerea\ISOLA 2\ISOLA 2 TRATTO AB\Thumbs.db	0d9cc7bdf73ca97d65826353ad633617
progetto\Elaborati strutturali Passerella Aerea\ISOLA 2\ISOLA 2 TRATTO DE\ALL.2 Relazione di calcolo strutturale Isola 2 Tratto DE.pdf.p7m	e893aaa03ac047a723d062378719e724
progetto\Elaborati strutturali Passerella Aerea\ISOLA 2\ISOLA 2 TRATTO DE\ALL.3 Relazione tecnica sulle fondazioni Isola 2 Tratto DE.pdf.p7m	9ed31fc1c8818cb9936aa8a1d3e3a3a3
progetto\Elaborati strutturali Passerella Aerea\ISOLA 2\ISOLA 2 TRATTO DE\ALL.7 Calcolo del giunto sismico Isola 2 Tratto DE.pdf.p7m	00673dfc519963e66e0c54ab938ba4b8
progetto\Elaborati strutturali Passerella Aerea\ISOLA 2\ISOLA 2 TRATTO DE\TAV 6.2 Isola 2 Tratto DE.pdf.p7m	0f871a5fa62f4d4507065f6fe4510be3
progetto\Elaborati strutturali Passerella Aerea\ISOLA 2\ISOLA 2 TRATTO DE\TAV.6.1. Carpenteria e particolari costruttivi Isola 2 Tratto DE.pdf.p7m	e195ad70dce176a8bcf274602514a7da
progetto\Elaborati strutturali Passerella Aerea\ISOLA 2\ISOLA 2 TRATTO DE\Thumbs.db	8a3719ed109bf94892966c5200adf867
progetto\Elaborati strutturali Passerella Aerea\ISOLA 2\ISOLA 2 TRATTO EF\ALL.2 Relazione di calcolo strutturale Isola 2 Tratto EF.pdf.p7m	28245ed5afae97d6de2e10fa5159f057
progetto\Elaborati strutturali Passerella Aerea\ISOLA 2\ISOLA 2 TRATTO EF\ALL.3 Relazione tecnica sulle fondazioni Isola 2 Tratto EF.pdf.p7m	5c4e21d8f3c5244b7d0d83148a713924
progetto\Elaborati strutturali Passerella Aerea\ISOLA 2\ISOLA 2 TRATTO EF\ALL.7 Calcolo del giunto sismico Isola 2 Tratto EF.pdf.p7m	60f7100e3693a9d515a9a7f5f03dcb46
progetto\Elaborati strutturali Passerella Aerea\ISOLA 2\ISOLA 2 TRATTO EF\TAV 6.2 Isola 2 Tratto EF.pdf.p7m	464b14fe9367fbf6320f9553ffc66c91
progetto\Elaborati strutturali Passerella Aerea\ISOLA 2\ISOLA 2 TRATTO EF\TAV.6.1. Carpenteria e particolari costruttivi Isola 2 Tratto EF.pdf.p7m	6fed7107ea341cf7eb79f3c3c47d779e
progetto\Elaborati strutturali Passerella Aerea\ISOLA 2\ISOLA 2 TRATTO EF\Thumbs.db	18d2fec43acf7521b6491c9a7911e4c3
progetto\Elaborati strutturali Passerella Aerea\ISOLA 2\ISOLA 2 TRATTO FG\ALL.2 Relazione di calcolo strutturale Isola 2 Tratto FG.pdf.p7m	26d8a52f95645fab4e5091135f78b09
progetto\Elaborati strutturali Passerella Aerea\ISOLA 2\ISOLA 2 TRATTO FG\ALL.3 relazione tecnica sulle fondazioni Isola 2 Tratto FG.pdf.p7m	889d93234a0d3c9c8bfa1c2ad5cb2a40
progetto\Elaborati strutturali Passerella Aerea\ISOLA 2\ISOLA 2 TRATTO FG\ALL.7 calcolo del giunto sismico Isola 2 Tratto FG.pdf.p7m	49fbd9858e79136b3984aa5ebac1f05
progetto\Elaborati strutturali Passerella Aerea\ISOLA 2\ISOLA 2 TRATTO FG\TAV 6.2 Isola 2 Tratto FG.pdf.p7m	874eae478ca3b76704025a80ba872ed5
progetto\Elaborati strutturali Passerella Aerea\ISOLA 2\ISOLA 2 TRATTO FG\TAV.6.1. Carpenteria e particolari costruttivi Isola 2 Tratto FG.pdf.p7m	26b2441593a028461ab558e90bfd75e
progetto\Elaborati strutturali Passerella Aerea\ISOLA 2\ISOLA 2 TRATTO FG\Thumbs.db	de2800872e84dbf7835f5e389ece5c82
progetto\Elaborati strutturali Passerella Aerea\ISOLA 2\ISOLA 2 TRATTO GH\ALL.2 Relazione di calcolo strutturale Isola 2 Tratto GH.pdf.p7m	478767648eb13540466d61c3e7b0fab4
progetto\Elaborati strutturali Passerella Aerea\ISOLA 2\ISOLA 2 TRATTO GH\ALL.3 Relazione tecnica sulle fondazioni Isola 2 Tratto GH.pdf.p7m	61188fa6fd620a09cc607f4edb5d7431
progetto\Elaborati strutturali Passerella Aerea\ISOLA 2\ISOLA 2 TRATTO GH\ALL.7 Calcolo del giunto sismico isola 2 Tratto GH.pdf.p7m	6b00795e6fc95681ad69d1814e0215de
progetto\Elaborati strutturali Passerella Aerea\ISOLA 2\ISOLA 2 TRATTO GH\TAV 6.2 Isola 2 Tratto GH.pdf.p7m	74d6e34a5fcb22f1b94d4fae4859c9f3
progetto\Elaborati strutturali Passerella Aerea\ISOLA 2\ISOLA 2 TRATTO GH\TAV.6.1. Carpenteria e particolari costruttivi Isola 2 Tratto GH.pdf.p7m	d6eefc6bc5dbd195090c2d9f1727be1a
progetto\Elaborati strutturali Passerella Aerea\ISOLA 2\ISOLA 2 TRATTO GH\Thumbs.db	a8ba12aab13236b4088985bd79b8ce83
progetto\Elaborati strutturali Passerella Aerea\ISOLA 2\ISOLA 2 TRATTO HI\ALL.2 Relazione di calcolo strutturale Isola 2 tratto HI.pdf.p7m	dc479b843012a44dd3dc235136670ddc



**REGIONE  
PUGLIA**

**DIPARTIMENTO AMBIENTE, PAESAGGIO E  
QUALITÀ URBANA**

**SEZIONE TUTELA E VALORIZZAZIONE DEL PAESAGGIO**

**Servizio Osservatorio e Pianificazione Paesaggistica**

progetto\Elaborati strutturali Passerella Aerea\ISOLA 2\ISOLA 2 TRATTO HI\ALL.3 Relazione tecnica sulle fondazioni Isola 2 Tratto HI.pdf.p7m	ccb0e24cf0f90af2d90aa9f3512fc8f6
progetto\Elaborati strutturali Passerella Aerea\ISOLA 2\ISOLA 2 TRATTO HI\ALL.7 Calcolo del giunto sismico Isola 2 Tratto HI.pdf.p7m	2da009807c54a5c70f7c81928775e8a6
progetto\Elaborati strutturali Passerella Aerea\ISOLA 2\ISOLA 2 TRATTO HI\TAV 6.2 Isola 2 Tratto HI.pdf.p7m	68ba842d00d30b54430c38f8df14ace9
progetto\Elaborati strutturali Passerella Aerea\ISOLA 2\ISOLA 2 TRATTO HI\TAV.6.1. Carpenteria e particolari costruttivi Isola 2 Tratto HI.pdf.p7m	cf41377d0f91ba4a6cb370cc445f2304
progetto\Elaborati strutturali Passerella Aerea\ISOLA 2\ISOLA 2 TRATTO HI\Thumbs.db	81e63a624fea99d1f24926f9aacc6ec2
progetto\Elaborati strutturali Passerella Aerea\ISOLA 2\ISOLA 2 TRATTO IL\ALL.2 Relazione di calcolo strutturale Isola 2 Tratto IL.pdf.p7m	f7b9630b6be0220fedb01c59e100fccd
progetto\Elaborati strutturali Passerella Aerea\ISOLA 2\ISOLA 2 TRATTO IL\ALL.3 Relazione tecnica sulle fondazioni Isola 1 Tratto IL.pdf.p7m	d978039af2e9bd437c81c17a47eec7cf
progetto\Elaborati strutturali Passerella Aerea\ISOLA 2\ISOLA 2 TRATTO IL\ALL.7 Calcolo del giunto sismico Isola 2 Tratto IL.pdf.p7m	1541334b8116f09bccd3f6f8adaffee4
progetto\Elaborati strutturali Passerella Aerea\ISOLA 2\ISOLA 2 TRATTO IL\TAV 6.2 Isola 2 Tratto IL.pdf.p7m	eeb2d4c123fa1e3aa8c963d89fa57699
progetto\Elaborati strutturali Passerella Aerea\ISOLA 2\ISOLA 2 TRATTO IL\TAV.6.1. Carpenteria e particolari costruttivi Isola 2 Tratto IL.pdf.p7m	1a263376726b3f1b5b329a8f88b0cd7a
progetto\Elaborati strutturali Passerella Aerea\ISOLA 2\ISOLA 2 TRATTO IL\Thumbs.db	35bf92d5ee754ffe49d47577cf6c90e0
progetto\Elaborati strutturali Passerella Aerea\ISOLA 2\ISOLA 2 TRATTO LM\ALL.2 Relazione di calcolo strutturale Isola 2 Tratto LM.pdf.p7m	2e325b9932d8ce1b70bbdca542fa79a8
progetto\Elaborati strutturali Passerella Aerea\ISOLA 2\ISOLA 2 TRATTO LM\ALL.3 Relazione tecnica sulle fondazioni Isola 2 Tratto LM.pdf.p7m	6ba1126508e1295e430a20bde40b48ec
progetto\Elaborati strutturali Passerella Aerea\ISOLA 2\ISOLA 2 TRATTO LM\ALL.3 relazione tecnica sulle fondazioni Isola 2 Tratto NO.pdf.p7m	c426bfea57853cd21f269b829d25f6d5
progetto\Elaborati strutturali Passerella Aerea\ISOLA 2\ISOLA 2 TRATTO LM\ALL.7 Calcolo del giunto sismico Isola 2 Tratto LM.pdf.p7m	ccb54153fa0a0db6d30abb271cd9dfa
progetto\Elaborati strutturali Passerella Aerea\ISOLA 2\ISOLA 2 TRATTO LM\TAV 6.2 Isola 2 Tratto LM.pdf.p7m	c54a421c773c5a5b88540fd5061c103d
progetto\Elaborati strutturali Passerella Aerea\ISOLA 2\ISOLA 2 TRATTO LM\TAV.6.1. Carpenteria e particolari costruttivi Isola 2 Tratto LM.pdf.p7m	b7c7831a8b63a3f44c8f1c772a6a93b9
progetto\Elaborati strutturali Passerella Aerea\ISOLA 2\ISOLA 2 TRATTO LM\Thumbs.db	ed020e69cf1f3197aa35bcee4fb89926
progetto\Elaborati strutturali Passerella Aerea\ISOLA 2\ISOLA 2 TRATTO NO\ALL.2 Relazione di calcolo strutturale Isola 2 Tratto NO.pdf.p7m	9352041358c06bdfb0697d1e7d55a7f1
progetto\Elaborati strutturali Passerella Aerea\ISOLA 2\ISOLA 2 TRATTO NO\ALL.3 relazione tecnica sulle fondazioni Isola 2 Tratto NO.pdf.p7m	9fde8976b388e1c6e6be7b8ca2b09ab6
progetto\Elaborati strutturali Passerella Aerea\ISOLA 2\ISOLA 2 TRATTO NO\ALL.7 Calcolo del giunto sismico Isola 2 Tratto NO.pdf.p7m	3bc8d0a717b5c95bdaab0d6cb5880e4
progetto\Elaborati strutturali Passerella Aerea\ISOLA 2\ISOLA 2 TRATTO NO\TAV 6.2 Isola 2 Tratto NO.pdf.p7m	d20b6cf2e431552891ef877c11062558
progetto\Elaborati strutturali Passerella Aerea\ISOLA 2\ISOLA 2 TRATTO NO\TAV.6.1. Carpenteria e particolari costruttivi Isola 2 Tratto NO.pdf.p7m	8c2a43ff9fd3e1bc21994b64d0188ce2
progetto\Elaborati strutturali Passerella Aerea\ISOLA 2\ISOLA 2 TRATTO NO\Thumbs.db	f90c23871fab7cdf7c40f0c5c757c0b7
progetto\Elaborati strutturali Passerella Aerea\ISOLA 2\ISOLA 2 TRATTO OP\ALL.2 Relazione di calcolo strutturale Isola 2 Tratto OP.pdf.p7m	42f3fbe4175843d230cfdc72715ddf09
progetto\Elaborati strutturali Passerella Aerea\ISOLA 2\ISOLA 2 TRATTO OP\ALL.3 Relazione tecnica sulle fondazioni Isola 2 Tratto OP.pdf.p7m	33e40ea0c4783705060254d61b4a8693
progetto\Elaborati strutturali Passerella Aerea\ISOLA 2\ISOLA 2 TRATTO OP\ALL.7 Calcolo del giunto sismico Isola 2 Tratto OP.pdf.p7m	2d71877ed97b99f94169024de1f7acf5
progetto\Elaborati strutturali Passerella Aerea\ISOLA 2\ISOLA 2 TRATTO OP\TAV 6.2 Isola 2 Tratto OP.pdf.p7m	01323d03707d44a105d1025247b6e45d
progetto\Elaborati strutturali Passerella Aerea\ISOLA 2\ISOLA 2 TRATTO OP\TAV.6.1. Carpenteria e particolari costruttivi Isola 2 Tratto OP.pdf.p7m	2c7133341e6c70d8b95fc7445df2c475
progetto\Elaborati strutturali Passerella Aerea\ISOLA 2\ISOLA 2 TRATTO OP\Thumbs.db	3bab4ffd81d221d2108537d025b85faf
progetto\Elaborati strutturali Passerella Aerea\ISOLA 2\ISOLA 2 TRATTO PQ\ALL.2 Relazione di calcolo strutturale Isola 2 Tratto PQ.pdf.p7m	47fa9bb95fe473eaa979da40c2c2e96b



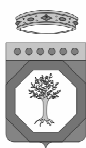
**REGIONE  
PUGLIA**

**DIPARTIMENTO AMBIENTE, PAESAGGIO E  
QUALITÀ URBANA**

**SEZIONE TUTELA E VALORIZZAZIONE DEL PAESAGGIO**

**Servizio Osservatorio e Pianificazione Paesaggistica**

progetto\Elaborati strutturali Passerella Aerea\ISOLA 2\ISOLA 2 TRATTO PQ\ALL.3 Relazione tecnica sulle fondazioni Isola 2 Tratto PQ.pdf.p7m	26b719f23df3a4c18811f28619d3af79
progetto\Elaborati strutturali Passerella Aerea\ISOLA 2\ISOLA 2 TRATTO PQ\ALL.7 Calcolo del giunto sismico Isola 2 Tratto PQ.pdf.p7m	3615a67c45f9c0b69057c34163ee5593
progetto\Elaborati strutturali Passerella Aerea\ISOLA 2\ISOLA 2 TRATTO PQ\TAV 6.2 Isola 2 Tratto PQ.pdf.p7m	3d70a6c3f686663ef1d25ff008e22cf1
progetto\Elaborati strutturali Passerella Aerea\ISOLA 2\ISOLA 2 TRATTO PQ\TAV.6.1 Carpenteria e particolari costruttivi Isola 2 Tratto PQ.pdf.p7m	9ed32c1c7ac2ed5435b5f785f0f329ba
progetto\Elaborati strutturali Passerella Aerea\ISOLA 2\ISOLA 2 TRATTO PQ\Thumbs.db	6b59498cd5adc25c6098f2e77b2eb38f
progetto\Elaborati strutturali Passerella Aerea\ISOLA 2\ISOLA 2 TRATTO QR\ALL.2 Relazione di calcolo strutturale Isola 2 Tratto QR.pdf.p7m	b6e1b542f3269b30fc802393f9ae258
progetto\Elaborati strutturali Passerella Aerea\ISOLA 2\ISOLA 2 TRATTO QR\ALL.3 Relazione tecnica delle fondazioni Isola 2 Tratto QR.pdf.p7m	480f7b2170053aa936258bd4d99a8975
progetto\Elaborati strutturali Passerella Aerea\ISOLA 2\ISOLA 2 TRATTO QR\ALL.7 Calcolo del giunto sismico Isola 2 Tratto QR.pdf.p7m	19201498baea74c9dc190a5f17aa42d9
progetto\Elaborati strutturali Passerella Aerea\ISOLA 2\ISOLA 2 TRATTO QR\TAV 6.2 Isola 2 Tratto QR.pdf.p7m	48ae2e6aec11422c86405ce63d7206de
progetto\Elaborati strutturali Passerella Aerea\ISOLA 2\ISOLA 2 TRATTO RS\TAV.6.1. Carpenteria e particolari costruttivi Isola 2 Tratto QR.pdf.p7m	8896fbbdbc511e86806e41162c063318
progetto\Elaborati strutturali Passerella Aerea\ISOLA 2\ISOLA 2 TRATTO QR\Thumbs.db	1d166d9f4af12e265d4107db14a6ebae
progetto\Elaborati strutturali Passerella Aerea\ISOLA 2\ISOLA 2 TRATTO RS\ALL.2 Relazione di calcolo strutturale Isola 2 Tratto RS.pdf.p7m	10ff2925e83085ba161efd933a1c1039
progetto\Elaborati strutturali Passerella Aerea\ISOLA 2\ISOLA 2 TRATTO RS\ALL.3 Relazione tecnica sulle fondazioni Isola 2 Tratto RS.pdf.p7m	4a3f664bbc500eae32277db7fbc0c74
progetto\Elaborati strutturali Passerella Aerea\ISOLA 2\ISOLA 2 TRATTO RS\ALL.7 Calcolo del giunto sismico Isola 2 Tratto RS.pdf.p7m	74a9786371c2f382594ff9e17740b654
progetto\Elaborati strutturali Passerella Aerea\ISOLA 2\ISOLA 2 TRATTO RS\TAV 6.2 Isola 2 Tratto RS.pdf.p7m	908c47efca1b41cd7d0b4fe6e9961209
progetto\Elaborati strutturali Passerella Aerea\ISOLA 2\ISOLA 2 TRATTO RS\TAV.6.1. Carpenteria e particolari costruttivi Isola 2 Tratto RS.pdf.p7m	a4a9dc2c4a39d4401a6ac941cee76a10
progetto\Elaborati strutturali Passerella Aerea\ISOLA 2\ISOLA 2 TRATTO RS\Thumbs.db	fed8c53bacb71627e4a0bf6a649a2461
progetto\integrazioni_dicembre_2020\Istanza art. 19 D.lgs. 374_1990 Paesaggi Costieri GINOSA_firmata.pdf	65857f1e3cde2d2ca0f6dc011f3fbd5
progetto\integrazioni_dicembre_2020\STUDIO METEOMARINO ING. NOBILE\Relazione_GINOSA_REVO-signed.pdf	7ab7071bbe728f17ac90fc1897d09b7e
progetto\integrazioni_dicembre_2020\TAV A14 IN.pdf.p7m	76d683892895cbc75ef0a09d58310e35
progetto\integrazioni_dicembre_2020\TAV A2IN.pdf.p7m	c3d63947934571b002b8d21b5ed679bd
progetto\integrazioni_dicembre_2020\TAV PR.pdf.p7m	13a6d3fcbca4884af31631e22e458cc0
progetto\integrazioni_dicembre_2020\TRASMISSIONE INTEGRAZIONI V.I.A. PAESAGGI COSTIERI GINOSA-TA_firmato.pdf	1074c876b15741bf9ca2adc4c400ddf7
progetto\integrazioni_dicembre_2020\Thumbs.db	cda676e7ce17b57a629f083b2c23d33b
progetto\integrazioni_dicembre_2020\image003.png	b635b99e5b5dd039b6af65ddc1de3b25
IDVIA561_integrazioni_merito_10giu2021\ld proc. 1470 - IDVIA0561 P.A.U.R. Riqualificazione del paesaggio costiero di Marina di Ginos. Trasmissione integrazioni..pdf	e44c2937ffbc938ff36cfab73ee8c8e8
IDVIA561_integrazioni_merito_10giu2021\TAV A10.1 Relazione Idrologico-Idraulica.pdf	38c535aef926d5c83b7b59c259271bb7
IDVIA561_integrazioni_merito_10giu2021\TL1 Posizionamento webcam ISOLA 1.pdf	0f347af6a4fc1529b0e3275f8782e8b6
IDVIA561_integrazioni_merito_10giu2021\TL2 Posizionamento webcam ISOLA 2.pdf	5082eb0032db11e3b964a986bca3ebf6
IDVIA561_integrazioni_merito_10giu2021\Thumbs.db	f5361717e0fc5a0f79baef666694c5f4
IDVIA561_integrazioni_merito_10giu2021\prot_8819_2021-06-08.pdf	e8a1ed7bccba083e5d88a96e652d41f3

**REGIONE  
PUGLIA****DIPARTIMENTO AMBIENTE, PAESAGGIO E  
QUALITÀ URBANA****SEZIONE TUTELA E VALORIZZAZIONE DEL PAESAGGIO****Servizio Osservatorio e Pianificazione Paesaggistica**

**CONSIDERATO CHE** con parere rilasciato nella seduta del 05.03.2021, il Comitato VIA regionale ha ritenuto che gli impatti ambientali attribuibili al progetto in oggetto *“possano essere considerati non significativi e negativi”* alle condizioni ambientali indicate nel suddetto parere.

**CONSIDERATO CHE**, con nota prot. n. AOO\_145\_5710 del 28.06.2021, è stata trasmessa alla competente Soprintendenza la relazione tecnica illustrativa e la proposta di accoglimento della domanda, concludendo che *“si propone di rilasciare il provvedimento di autorizzazione paesaggistica ai sensi dell’art. 146 del D.Lgs. 42/2004 e degli artt. 90 e 91 delle NTA del PPTR, per il progetto di “Riqualificazione del paesaggio costiero di Marina di Ginosa POR Puglia 2014/2020 ASSE VI Azione 6.6 Sub-Azione 6.6a” sito in agro di Ginosa. Tale provvedimento, previa acquisizione del parere della competente Soprintendenza, sarà compreso, ai sensi dell’art. 27 bis comma 7 del D. Lgs. n. 152/2006, nel Provvedimento Autorizzatorio Unico Regionale.*

**Prescrizioni:**

- siano evitate trasformazioni e rimozioni della vegetazione arborea o arbustiva in aree esterne a quelle di intervento;
- al termine delle attività, sia assicurato lo smantellamento delle eventuali opere provvisorie e il ripristino dello stato dei luoghi”.

**DATO ATTO CHE** non è pervenuto, nei termini di cui al co. 9 dell’art. 146 del D. Lgs. 42/2004, alcun parere da parte della competente Soprintendenza, pur sollecitato con nota prot. n. AOO\_145\_9956 del 20.10.2021.

**CONSIDERATO CHE** il co. 9 dell’art. 146 del D. Lgs. 42/2004 prevede che *“decorsi inutilmente sessanta giorni dalla ricezione degli atti da parte del soprintendente senza che questi abbia reso il prescritto parere, l’amministrazione competente provvede comunque sulla domanda di autorizzazione”.*

**CONSIDERATO CHE***(DESCRIZIONE DELL’INTERVENTO E DEL CONTESTO IN CUI SI COLLOCA)*

La proposta progettuale presentata, nel dettaglio descritta nella relazione di progetto, consiste nel riqualificare e ristabilire una connessione ecologica costiera lungo i cordoni dunali dell’abitato di Marina di Ginosa per un tratto di costa di km 4,50. Le aree di intervento sono collocate su aree di proprietà demaniale e di proprietà comunale tra le diverse concessioni private relative alle strutture ricettive balneari “Ass. Dopolavoro Ferroviario “e “Lido Torre Serena”. Catastalmente le aree sono individuate al foglio di mappa n. 138 p.lle n. 327; foglio di mappa n. 141 p.lle n. 16,3577,4927,4926,4925,3799,3101,5078; foglio di mappa n. 143 p.la n. 10.

Il progetto è suddiviso in due Macro Interventi:

**1) La Riqualificazione** dei contesti caratterizzati dalla presenza di insediamenti a prevalente specializzazione turistico-balneare che hanno compromesso la connessione ecologica costiera. Gli interventi punteranno a migliorarne la qualità ecologica e paesaggistica, prevedendo la rinaturalizzazione di aree degradate, la creazione ed il consolidamento



**REGIONE  
PUGLIA**

**DIPARTIMENTO AMBIENTE, PAESAGGIO E  
QUALITÀ URBANA**

**SEZIONE TUTELA E VALORIZZAZIONE DEL PAESAGGIO**

**Servizio Osservatorio e Pianificazione Paesaggistica**

dunale per riconnettere ecologicamente i tratti di costa interdetti e la rimozione di detrattori di qualità paesaggistica.

**2) La Valorizzazione** dei tratti di costa che, seppur caratterizzati dalla presenza di insediamenti a prevalente specializzazione turistico-balneare, hanno mantenuto il loro carattere identitario del sistema di connessione costiera caratterizzato dalle dune, dalle pinete e dalle zone umide retrodunali.

Gli interventi dell'Isola n. 1 riguarderanno la riqualificazione del paesaggio costiero così declinati:

- Rimozione dei detrattori (Passerelle in calcestruzzo e tufo presenti sulle viabilità di accesso alle spiagge pubbliche posizionate direttamente sui cordoni dunali; Area parcheggio sita lungo il cordone dunale tra il Lido la Capannina e il Lido La Baita per mq 6877,00.);
- Realizzazione di passerella aerea e passerella bassa;
- Opere di ingegneria naturalistica (Schermi frangivento, Viminata combinata e Viminata bassa);
- Restauro vegetazionale "Dune embrionali";
- Restauro vegetazionale retroduna;
- Realizzazione di staccionata.

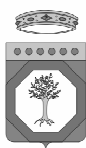
Gli interventi dell'Isola n. 2 riguarderanno la riqualificazione del paesaggio costiero così declinata:

- Rimozione dei detrattori (Accesso Batteria Toscano Muro di recinzione esproprio "La Perla"; Basole in cemento presenti sulle viabilità di accesso alle spiagge pubbliche posizionate direttamente sui cordoni dunali Lido Proloco, Lido gabbiano; Recinzione Parcheggio Lido Franco, e lido ProLoco);
- Realizzazione di Passerella aerea e passerella bassa;
- Manutenzione della passerella aerea esistente;
- Opere di ingegneria naturalistica (Viminata combinata);
- Restauro vegetazionale "Dune embrionali";
- Restauro vegetazionale retroduna;
- Interventi selvicolturali;
- Realizzazione di staccionata;
- Percorso ciclopedonale

Gli interventi dell'Isola n. 3 riguarderanno la riqualificazione e la valorizzazione del paesaggio costiero così declinati:

- Ricostruzione dunale;
- Opere di ingegneria naturalistica (Viminata combinata);
- Restauro vegetazionale "Dune embrionali";
- Restauro vegetazionale retroduna;
- Interventi selvicolturali;
- Realizzazione di staccionata;
- Ripristino Connessione ciclopedonale esistente.

Sulla base della documentazione trasmessa e del vigente Piano Paesaggistico Territoriale Regionale (PPTR approvato con DGR n. 176 del 16.02.2015) e in particolare per quanto attiene alle interpretazioni identitarie e statutarie del paesaggio regionale espresse nell'Atlante del Patrimonio Ambientale, Territoriale e Paesaggistico del PPTR, si rappresenta



**REGIONE  
PUGLIA**

**DIPARTIMENTO AMBIENTE, PAESAGGIO E  
QUALITÀ URBANA**

**SEZIONE TUTELA E VALORIZZAZIONE DEL PAESAGGIO**

**Servizio Osservatorio e Pianificazione Paesaggistica**

che l'intervento ricade nell'ambito territoriale del "Arco ionico Tarantino" ed in particolare nella Figura Territoriale denominata "Il Paesaggio delle Gravine ioniche".

La struttura della figura è caratterizzata dalla presenza di valli fluvio-carsiche che assumono forme differenziate a seconda della pendenza, del substrato e delle trasformazioni subite: lame nel tratto murgiano, gravine sui terrazzamenti pedemurgiani e canali di bonifica nella pianura meta pontina. Le gravine assumono un andamento meandriforme, delimitate da pinnacoli di roccia, pareti a strapiombo su cui vegetano piante rupicole: esse formano ecosistemi straordinariamente conservati. L'anfiteatro naturale è attraversato da un sistema a pettine di corsi d'acqua, che discende dall'altopiano e solca l'ampia fascia retroduale oggi bonificata, ma per lungo tempo depressa e paludosa. I nuclei storici, si attestano sul ciglio delle gravine lungo una viabilità a pettine e generano un paesaggio unico e suggestivo, in perfetto equilibrio con il sistema naturale. La via Appia (SS7) si sovrappone a questo sistema sviluppandosi a valle dei rilievi pedemurgiani attraversando la piana da nord ovest a sud est verso Taranto. Oggi il paesaggio rurale dell'immediato entroterra costiero è intensamente coltivato a vite, frutteti e agrumeti e reca ancora chiaramente visibili i segni delle bonifiche, che oltre a consentire il rilancio dell'agricoltura, hanno favorito nel dopoguerra l'insorgere di insediamenti costieri, spesso concentrati intorno alle torri costiere preesistenti. L'idrografia superficiale, di versante e carsica presenta elementi di criticità dovuti alle diverse tipologie di occupazione antropica (abitazioni, infrastrutture stradali, impianti, aree a servizi, aree a destinazione turistica, cave). Ciò contribuisce a frammentare la continuità ecologica, ad incrementare le condizioni di rischio idraulico ove le stesse forme (gravine, corsi d'acqua, doline) rivestono un ruolo primario nella regolazione dell'idrografia superficiale, e a dequalificare il complesso sistema del paesaggio. Non meno rilevanti sono le occupazioni delle aree prossime a orli morfologici, quali ad esempio quelli al margine di terrazzamenti o gravine, che precludono alla fruizione collettiva le visuali panoramiche fortemente suggestive. Il paesaggio naturale e rurale storico è stato sistematicamente semplificato e banalizzato anche attraverso la realizzazione di canali di drenaggio, la cementificazione del letto e degli argini dei fiumi, le sistemazioni idraulico-forestali inopportune a monte.

*(TUTELE DEFINITE DAL PIANO PAESAGGISTICO TERRITORIALE - PPTR)*

Dalla consultazione delle serie VI degli elaborati del PPTR, approvato con DGR n. 176 del 16.02.2015 e come successivamente aggiornato, gli interventi proposti interessano i beni e gli ulteriori contesti paesaggistici come di seguito indicato:

*Struttura idro-geo-morfologica*

- *Beni paesaggistici:* l'area di intervento è interessata da beni paesaggistici della struttura idro-geo-morfologica ed in particolare da "Territori Costieri" disciplinati dagli indirizzi di cui all'art. 43, dalle direttive di cui all'art. 44 e dalle prescrizioni di cui all'art. 45 delle NTA del PPTR. Inoltre l'area oggetto di intervento è interessata da beni paesaggistici "Fiumi, torrenti e corsi d'acqua iscritti negli elenchi delle acque pubbliche" ed in particolare dal corso d'acqua denominato **Torrente Galaso** disciplinato dagli indirizzi di cui all'art. 43 e dalle direttive di cui all'art. 44 e dalle prescrizioni di cui all'art. 46 delle NTA del PPTR;



**REGIONE  
PUGLIA**

**DIPARTIMENTO AMBIENTE, PAESAGGIO E  
QUALITÀ URBANA**

**SEZIONE TUTELA E VALORIZZAZIONE DEL PAESAGGIO**

**Servizio Osservatorio e Pianificazione Paesaggistica**

- *Ulteriori contesti (art. 143, comma 1, lett. 3 del D.Lgs. 42/04):* l'area di intervento è interessata da ulteriori contesti paesaggistici della struttura idro-geo-morfologica ed in particolare da **"Aree soggette a vincolo idrogeologico"** disciplinate dagli indirizzi di cui all'art. 43 e dalle direttive di cui all'art. 44 delle NTA del PPTR e da **"Cordoni dunari"** disciplinati dagli indirizzi di cui all'art. 51, dalle direttive di cui all'art. 52 e dalle misure di salvaguardia e utilizzazione di cui all'art. 56 delle NTA del PPTR..

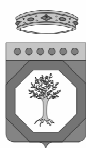
*Struttura ecosistemica e ambientale*

- *Beni paesaggistici:* l'area oggetto di intervento è interessata dai beni paesaggistici della struttura eco sistemica e ambientale **"Boschi"** disciplinati dagli indirizzi di cui all'art. 60 e dalle direttive di cui all'art. 61 e dalle prescrizioni di cui all'art. 62 delle NTA del PPTR.;
- *Ulteriori contesti (art. 143, comma 1, lett. 3 del D.Lgs. 42/04):* l'area oggetto di intervento è interessata dagli ulteriori contesti di paesaggio **"Aree di rispetto dei boschi"** e **"Zone Umide"** disciplinati dagli indirizzi di cui all'art. 60, dalle direttive di cui all'art. 61 e dalle misure di salvaguardia e utilizzazione di cui rispettivamente agli artt. 63 e 65 delle NTA del PPTR. Inoltre l'area ricade in uno dei **"Siti di rilevanza naturalistica"**, e precisamente la "ZSC Pinete dell'arco Ionico" (IT9130006), disciplinato dagli indirizzi di cui all'art. 69, dalle direttive di cui all'art. 70 e dalle misure di salvaguardia ed utilizzazione di cui all'art. 73 delle NTA del PPTR.

*Struttura antropica e storico - culturale*

- *Beni paesaggistici:* l'area di intervento è interessata da beni paesaggistici della struttura antropica e storico-culturale ed in particolare è all'interno di un'area vincolata come **"Immobili e aree di notevole interesse pubblico"** con D.M. 01-08-1985 *"Dichiarazione di notevole interesse pubblico della costa occidentale Jonica ricadente nei comuni di Ginosa, Castellaneta, Palagiano, Massafra e Taranto"*, disciplinata dagli indirizzi di cui all'art. 77, dalle direttive di cui all'art. 78 e dalle prescrizioni di cui all'art. 79 delle NTA del PPTR. Si rappresenta, inoltre, che per quanto riguarda la suddetta area di notevole interesse pubblico, gli elaborati serie 6.4 del PPTR riportano nelle relative Schede di identificazione e di definizione (PAE0139) delle specifiche prescrizioni d'uso ai sensi dell'art. 136 e 157 del Codice dei beni culturali e del paesaggio, gli obiettivi, indirizzi, direttive e prescrizioni per la conservazione dei valori paesaggistici e la disciplina d'uso del vincolo paesaggistico;
- *Ulteriori contesti (art. 143, comma 1, lett. 3 del D.Lgs. 42/04):* l'area oggetto di intervento interessa l'Ulteriore contesto di paesaggio delle componenti culturali e insediative del PPTR **"Testimonianze della stratificazione insediativa"** (Vincolo Architettonico – Torre Mattoni), disciplinato dagli indirizzi di cui all'art. 77, dalle direttive di cui all'art. 78 e dalle misure di salvaguardia e di utilizzazione di cui all'art. 81 delle NTA del PPTR. Inoltre, l'area di intervento interessa l'Ulteriore contesto di paesaggio delle componenti culturali e insediative del PPTR **"Area di rispetto delle Componenti Culturali ed Insediative"** disciplinato dagli indirizzi di cui all'art. 77, dalle direttive di cui all'art. 78 e dalle misure di salvaguardia e di utilizzazione di cui all'art. 82 delle NTA del PPTR.



**REGIONE  
PUGLIA****DIPARTIMENTO AMBIENTE, PAESAGGIO E  
QUALITÀ URBANA****SEZIONE TUTELA E VALORIZZAZIONE DEL PAESAGGIO****Servizio Osservatorio e Pianificazione Paesaggistica***(VALUTAZIONE DELLA COMPATIBILITÀ PAESAGGISTICA)*

Nel merito della valutazione paesaggistica degli interventi in progetto, si rappresenta che gli stessi si inseriscono in un contesto paesaggistico in cui gli habitat delle dune si mostrano molto fragili in relazione ai fenomeni di abusivismo edilizio dilagante e alla elevata pressione antropica, con asportazione di sabbia dagli arenili ed apertura di varchi di accesso, nonché la progressiva sostituzione delle specie vegetali autoctone con essenze alloctone e ornamentali. Il proponente afferma che sia l'Isola n.1 che l'Isola n. 2 *“sono caratterizzate dalla presenza di numerose concessioni demaniali. Le concessioni demaniali presentano fabbricati, alcuni esistenti dal 1980, realizzati in calcestruzzo e aree esterne pavimentate. Il lungomare è caratterizzato dalla presenza di abitazioni residenziali, seconde case e strutture ricettive attive principalmente nel periodo estivo. Ogni struttura ricettiva di balneazione presenta all'interno aree adibite a parcheggi con recinzioni anche in muratura e piantumazioni di essenze ornamentali, altre presentano coperture con teli e pali di sostegno anche in calcestruzzo. Le spiagge libere sono inoltre caratterizzate dalla presenza di percorsi di collegamento dalla viabilità pubblica all'arenile realizzate da elementi in cls o tufo appoggiati direttamente sulla sabbia per diverse decine di metri. I cordoni dunali presentando una scarsa presenza di vegetazione e soprattutto nei tratti più prossimi alla viabilità pubblica sono stati interamente erosi dal continuo calpestio, dall'utilizzo improprio ad aree a parcheggio di autovetture e camper, dalla realizzazione di muretti e recinzioni, da piantumazioni di specie alloctone e ornamentali. La presenza stabile inoltre in tutto l'arco dell'anno delle attrezzature per la balneazione stagionali non di facile rimozione ha interferito pesantemente con il ricostituirsi dei fattori naturali della conformazione morfologica (dune, vegetazione) del litorale e alterandone le condizioni di percezione e godibilità del contesto. L'isola n. 3 a differenza delle altre sopra descritte è l'area progettuale di intervento caratterizzata principalmente da interventi di Valorizzazione del paesaggio costiero ad esclusione del ripascimento dunale nei pressi proprio della foce del Galaso. L'area seppur non interessata direttamente da interventi di pressione antropica sui cordoni dunali è caratterizzata da un'elevata fragilità e sensibilità ambientale legata all'idrologia superficiale Torrente del Galaso - Zona Umida del Lago Salinella- Foce del Fiume Bradano”*.

Il progetto in oggetto, in coerenza con il progetto territoriale *“Valorizzazione e riqualificazione integrata dei paesaggi costieri”*, mira a creare un sistema costiero di spazi aperti ad alto grado di naturalità finalizzati al potenziamento della resilienza ecologica dell'ecotono costiero, delle connessioni lungo la costa e della connettività ecologica tra costa ed entroterra. Tra gli interventi di ingegneria naturalistica e di architettura del paesaggio sono previste le rimozioni di detrattori di qualità paesaggistica e i successivi ripristini naturalistici. Come già indicato in precedenza, il progetto prevede l'eliminazione dei detrattori presenti sui diversi accessi alle spiagge pubbliche e la realizzazione di opere di ingegneria naturalistica e architettura del paesaggio con materiale compatibile (legno idoneamente trattato) quali passerelle aeree. L'eliminazione del detrattore porterà alla permeabilizzazione della duna e ad una riduzione del consumo del suolo in quanto correttamente progettate e concentrate esclusivamente per raggiungere le spiagge pubbliche. Gli interventi di restauro o ripristino dei sistemi dunali consentiranno di ricreare ambienti dalle spiccate caratteristiche di naturalità.

In merito alla ammissibilità dell'intervento in oggetto rispetto alle NTA del PPTR si rileva che lo stesso non risulta in contrasto con gli indirizzi, le direttive, le prescrizioni e le misure di



**REGIONE  
PUGLIA**

**DIPARTIMENTO AMBIENTE, PAESAGGIO E  
QUALITÀ URBANA**

**SEZIONE TUTELA E VALORIZZAZIONE DEL PAESAGGIO**

**Servizio Osservatorio e Pianificazione Paesaggistica**

salvaguardia e utilizzazione dei Beni Paesaggistici e degli Ulteriori Contesti di Paesaggio presenti nell'area. Il progetto in esame non compromette gli elementi storico-culturali e di naturalità esistenti, assicurando la salvaguardia delle visuali e dell'accessibilità pubblica ai luoghi dai quali è possibile godere di tali visuali. Le stesse soluzioni progettuali si integrano con il paesaggio costiero di Marina di Ginosa in modo da valorizzare le componenti ecologiche, storiche, visive, culturali del Contesto dell'Arco ionico tarantino in riferimento allo Scenario strategico del PPTR Progetto Territoriale "Valorizzazione e riqualificazione integrata dei paesaggi costieri" e alla scheda PAE n. 0139 del PPTR.

Si ritiene, infatti, che gli interventi proposti siano compatibili con gli obiettivi della Sezione C2 della Scheda d'Ambito "Arco ionico Tarantino", con specifico riferimento alla struttura e alle componenti Idro-Geo-Morfologiche in quanto non vi è alcuna opera che genera interruzione e/o modificazione del regime delle acque, non si realizzano escavazioni ed estrazioni di materiali litoidi negli invasi e negli alvei di piena. Non si pone in essere nessuna trasformazione profonda dei suoli, dissodamento o movimento di terre, e qualsiasi intervento che turbi gli equilibri idrogeologici o alteri il profilo del terreno.

In particolare gli interventi sono tesi a:

- migliorare l'equilibrio idrogeologico dei paesaggi costieri interessati mediante la rinaturalizzazione dei cordoni dunali con una riduzione dei fenomeni erosivi e di ruscellamento;
- impedire l'occupazione e l'artificializzazione dell'area della Foce del Torrente Galaso con l'eliminazione del parcheggio e la ricostituzione del cordone dunale interamente livellato.

Si ritiene che gli interventi proposti siano compatibili con gli obiettivi della Sezione C2 della Scheda d'Ambito "Arco ionico Tarantino", con specifico riferimento alla struttura e alle Ecosistemiche e Ambientali in quanto non determinano alcuna eliminazione o trasformazione degli elementi antropici e seminaturali del paesaggio agrario con alta valenza ecologica e paesaggistica. Non sono previste perdite di habitat e di specie di interesse naturalistico e, pertanto, le attività progettuali non risultano in contrasto con gli obiettivi di conservazione delle componenti ecosistemiche e ambientali.

In particolare gli interventi sono tesi a:

- aumentare l'equilibrio ecosistemico mediante interventi di selvicoltura naturalistica, restauro vegetazionale degli habitat costieri, rimozione delle essenze alloctone come l'Acacia saligna;
- valorizzare le connessioni ecologiche già esistenti; le composizioni strutturali e compositive delle pinete retrodunali oggetto degli eventi alluvionali nel 2011 e 2013 che all'attualità presentano un elevato carico di necromassa vegetale a forte rischio incendio;
- aumentare la biodiversità vegetazionale delle aree più degradate utilizzando materiale di propagazione autoctono e anche raccolto in loco o in aree limitrofe a quelle di intervento, selezionato e, nel caso di piantagione, eventualmente riprodotto ed accresciuto prima dell'impianto.

Si ritiene, infine, che gli interventi proposti siano compatibili con gli obiettivi della Sezione C2 della Scheda d'Ambito "Arco ionico Tarantino", con specifico riferimento ai paesaggi urbani e rurali in quanto non pregiudicano il riconoscimento delle invarianti morfotopologiche urbane e territoriali presenti, nonché i caratteri peculiari dei paesaggi rurali storici. Inoltre si ritiene che nei confronti della struttura Antropica e Storico-Culturale il progetto mira a:



**REGIONE  
PUGLIA**

**DIPARTIMENTO AMBIENTE, PAESAGGIO E  
QUALITÀ URBANA**

**SEZIONE TUTELA E VALORIZZAZIONE DEL PAESAGGIO**

**Servizio Osservatorio e Pianificazione Paesaggistica**

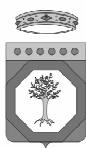
- salvaguardare e valorizzare i paesaggi e le figure territoriali di lunga durata e le tracce che testimoniano l'origine storica e la trama in cui quei beni hanno avuto origine e senso giungendo a noi come custodi della memoria identitaria dei luoghi e delle popolazioni che li hanno vissuti. Il consolidamento dunale, realizzato con schermi frangivento a scacchiera nell'area a ridosso del Lungomare L. Strada nell'Isola n. 1, porterà alla memoria e alla conoscenza gli antichi lavori di consolidamento dunale realizzati dal 1930 al 1950 dall'Opera Nazionale Combattenti relativi alla Bonifica Integrale che hanno portato alla creazione in lunghi tratti costieri oggetto di rimboschimento (come Bosco la Marinella, Lago Salinella e Fiume Galaso) del sistema delle Pinete dell'Arco Ionico attuale. Il progetto tenderà inoltre a Valorizzare le strade panoramiche, come risorsa per la fruizione paesaggistica dell'ambito, in quanto canali di accesso preferenziali alle figure territoriali e alle bellezze panoramiche. Il collegamento del Lungomare L. Strada con Via Mar delle Antille, attraverso l'area della ex Batteria Toscano, in coerenza con le indicazioni dei Progetti territoriali per il paesaggio regionale del PPTR Sistema infrastrutturale per la Mobilità dolce, permetterà alla cittadinanza di riappropriarsi delle relazioni storiche, culturali e simboliche dell'area dove alla fine del 1940 si insediò il primo nucleo religioso. Il ripristino del percorso ciclopedonale dal Fiume Galoso al Lago Salinella permetterà alla cittadinanza di riappropriarsi delle relazioni storiche nei confronti del Bene Architettonico della "Torre Mattoni" risalente al XVI Secolo e delle zone umide non bonificate nel passato e di quelle di neoformazione;

- promuovere politiche per contrastare il consumo del suolo, limitare gli interventi di edificazione al territorio già compromesso dalle urbanizzazioni. Il progetto nelle azioni immateriali prevede il coinvolgimento delle Associazioni operanti già nel territorio di Marina di Ginosa, scuole, esperti, per la realizzazione di laboratori, eventi, visite guidate volti alla sensibilizzazione degli operatori economici e turistici ad un rispetto dell'ambiente costiero e all'importanza della riqualificazione per un riuso delle attività produttive e delle infrastrutture più ecosostenibile. Le azioni immateriali eviteranno ulteriori trasformazioni che possano compromettere la funzionalità della rete ecologica. Tutelare le aree demaniali costiere dagli usi incongrui e dall'abusivismo nonché promuovere la diffusione della conoscenza del paesaggio delle aree demaniali costiere porterà ad incrementare la consapevolezza sociale dei suoi valori e a limitarne le alterazioni.

Pertanto, preso atto di quanto affermato dal proponente e considerate le caratteristiche degli interventi sopra descritti, si ritiene che la realizzazione degli stessi non determini una diminuzione della qualità paesaggistica complessiva dei luoghi, non comporti pregiudizio alla conservazione dei valori paesaggistici degli stessi, sia ammissibile rispetto alle norme di tutela del PPTR e sia compatibile con gli obiettivi di qualità di cui alla sezione C2 della Scheda d'Ambito.

*(CONCLUSIONI E PRESCRIZIONI)*

Considerato quanto innanzi rappresentato, si ritiene **DI POTER RILASCIARE L'AUTORIZZAZIONE PAESAGGISTICA**, ai sensi dell'art. 146 del D.Lgs. 42/2004 e degli artt. 90 e 91 delle NTA del PPTR, per il progetto di **"Riqualificazione del paesaggio costiero di Marina di Ginosa POR Puglia 2014/2020 ASSE VI Azione 6.6 Sub-Azione 6.6a"** sito in agro di Ginosa, in quanto lo stesso non comporta pregiudizio alla conservazione dei valori paesaggistici dei luoghi e non contrasta con le norme di tutela del PPTR, **alle prescrizioni di seguito riportate:**



**REGIONE  
PUGLIA**

**DIPARTIMENTO AMBIENTE, PAESAGGIO E  
QUALITÀ URBANA**

**SEZIONE TUTELA E VALORIZZAZIONE DEL PAESAGGIO**

**Servizio Osservatorio e Pianificazione Paesaggistica**

Prescrizioni:

- siano evitate trasformazioni e rimozioni della vegetazione arborea o arbustiva in aree esterne a quelle di intervento;
- al termine delle attività, sia assicurato lo smantellamento delle eventuali opere provvisorie e il ripristino dello stato dei luoghi.

*(ADEMPIMENTI NORMATIVI GENERALI)*

**CONSIDERATO CHE** la presente Autorizzazione Paesaggistica costituisce atto autonomo e presupposto rispetto al permesso di costruire o agli altri titoli legittimanti l'intervento urbanistico-edilizio, restando nella competenza dell'Amministrazione Comunale l'accertamento della rispondenza alle norme urbanistico-edilizie vigenti e della conformità alla strumentazione urbanistica generale ed esecutiva del Comune, nonché l'accertamento dell'ammissibilità dell'intervento ai sensi delle vigenti normative nazionali e regionali.

**SONO FATTI SALVI ED IMPREGIUDICATI** dalla presente Autorizzazione Paesaggistica eventuali diritti di terzi; nonché l'acquisizione di tutte le ulteriori autorizzazioni e/o assensi, qualora necessari, rivenienti dalle vigenti disposizioni in materia sanitaria e/o di tutela ambientale.

**RICHIAMATO** l'art. 146 c. 4 del D. Lgs. 42/2004 che prevede: *"L'autorizzazione è efficace per un periodo di cinque anni, scaduto il quale l'esecuzione dei progettati lavori deve essere sottoposta a nuova autorizzazione. I lavori iniziati nel corso del quinquennio di efficacia dell'autorizzazione possono essere conclusi entro e non oltre l'anno successivo la scadenza del quinquennio medesimo. Il termine di efficacia dell'autorizzazione decorre dal giorno in cui acquista efficacia il titolo edilizio eventualmente necessario per la realizzazione dell'intervento, a meno che il ritardo in ordine al rilascio e alla conseguente efficacia di quest'ultimo non sia dipeso da circostanze imputabili all'interessato"*.

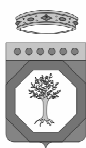
**Verifica ai sensi del Regolamento UE n. 679/2016 e  
del D. Lgs n. 196/2003 come modificato dal D. Lgs. n. 101/2018  
Garanzie alla riservatezza**

La pubblicazione dell'atto, salve le garanzie previste dalla legge 241/90 in tema di accesso ai documenti amministrativi, avviene nel rispetto della tutela della riservatezza dei cittadini secondo quanto disposto dal Regolamento UE n. 679/2016 in materia di protezione dei dati personali, dal D. Lgs. n. 196/2003 come modificato dal D. Lgs. n. 101/2018, nonché dal vigente regolamento regionale n.5/2006 per il trattamento dei dati sensibili e giudiziari.

**PRESO ATTO CHE** il presente provvedimento appartiene alla sfera delle competenze del Dirigente della Sezione Tutela e Valorizzazione del Paesaggio in forza di quanto disposto con D.P.G.R. n. 263 del 10.08.2021.

**ADEMPIMENTI CONTABILI AI SENSI DEL D.LGS N.118/11 e ss.mm.ii.**

Il presente provvedimento non comporta alcun mutamento qualitativo o quantitativo di entrata e di spesa né a carico del Bilancio regionale né a carico di enti i cui creditori potrebbero rivalersi sulla Regione ed è escluso ogni ulteriore onere aggiuntivo rispetto a quelli già autorizzati e valere sullo stanziamento previsto dal Bilancio regionale.



**REGIONE  
PUGLIA**

**DIPARTIMENTO AMBIENTE, PAESAGGIO E  
QUALITÀ URBANA**

**SEZIONE TUTELA E VALORIZZAZIONE DEL PAESAGGIO**

**Servizio Osservatorio e Pianificazione Paesaggistica**

Ritenuto di condividere le risultanze istruttorie di cui sopra e di dover procedere all'adozione del presente atto

**DETERMINA**

**DI RILASCIARE**, per le motivazioni richiamate nelle premesse, **L'AUTORIZZAZIONE PAESAGGISTICA** ai sensi dell'art. 146 del D.Lgs. 42/2004 e dell'art. 90 delle NTA del PPTR, **per il progetto di "Riqualificazione del paesaggio costiero di Marina di Ginosa POR Puglia 2014/2020 ASSE VI Azione 6.6 Sub-Azione 6.6a" sito in agro di Ginosa**, con le seguenti prescrizioni:

- siano evitate trasformazioni e rimozioni della vegetazione arborea o arbustiva in aree esterne a quelle di intervento;
- al termine delle attività, sia assicurato lo smantellamento delle eventuali opere provvisorie e il ripristino dello stato dei luoghi.

**DI DEMANDARE** alla amministrazione comunale di **Ginosa** il controllo della conformità dei lavori effettuati al presente parere.

**DI TRASMETTERE TELEMATICAMENTE**, come previsto dalla DGR 985/2015, attraverso le apposite funzionalità del Sistema Informativo Territoriale il presente provvedimento:

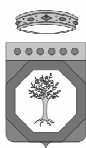
- alla Provincia di Taranto;
- al Comune di Ginosa;
- alla Soprintendenza Nazionale per il Patrimonio Culturale Subacqueo;
- alla Sezione Autorizzazioni Ambientali.

Il presente provvedimento, firmato digitalmente ai sensi del Testo Unico D.P.R. 28 dicembre 2000, n. 445 e del D.Lgs. 7 marzo 2005, n. 82, è immediatamente esecutivo:

- è reso pubblico per 10 giorni lavorativi sul sito [www.regione.puglia.it](http://www.regione.puglia.it) nella sezione Pubblicità legale - Albo pretorio on-line, ai sensi della L.R. n. 15/2008 e per gli effetti di cui al comma 3 art. 20 Decreto del Presidente della Giunta Regionale n. 22 del 22 gennaio 2021;
- è depositato nel sistema regionale di archiviazione Diogene, secondo le modalità di cui al punto 10 delle *Linee guida per la gestione degli atti Dirigenziali come documenti originali informatici con il sistema CIFRA1*;
- è trasmesso, ai sensi dell'art. 6 comma quinto della L.R. n.7/97 e del Decreto del Presidente della G.R. n. 443/2015, al Segretariato Generale della Giunta Regionale.

Il presente provvedimento può essere impugnato con ricorso al Tribunale Amministrativo Regionale (TAR) della Puglia entro 60 giorni, ovvero con ricorso straordinario al Presidente della Repubblica entro 120 giorni, dalla data della sua comunicazione.

**Il Dirigente della Sezione  
Tutela e Valorizzazione del Paesaggio  
(arch. Vincenzo LASORELLA)**



**REGIONE  
PUGLIA**

**DIPARTIMENTO AMBIENTE, PAESAGGIO E  
QUALITÀ URBANA**

**SEZIONE TUTELA E VALORIZZAZIONE DEL PAESAGGIO**

**Servizio Osservatorio e Pianificazione Paesaggistica**

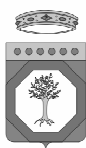
*Si attesta che il presente procedimento istruttorio affidato è stato espletato nel rispetto delle norme vigenti e che il presente schema di determinazione è conforme alle risultanze istruttorie.*

*Si attesta, altresì, che il presente documento, sottoposto a verifica per la tutela dei dati personali secondo la normativa vigente, è stato predisposto "**integralmente**" ai fini dell'utilizzo per la pubblicità legale.*

**Il Responsabile del Procedimento  
(ing. Grazia MAGGIO)**



Maggio  
Grazia  
12.11.2021  
11:46:09  
GMT+00:00



**REGIONE  
PUGLIA**

**DIPARTIMENTO AMBIENTE, PAESAGGIO E  
QUALITÀ URBANA**

**SEZIONE TUTELA E VALORIZZAZIONE DEL PAESAGGIO**

**Servizio Osservatorio e Pianificazione Paesaggistica**

## ATTO DIRIGENZIALE

**N. 193 del 12.11.2021  
del Registro delle Determinazioni**

Codifica adempimenti L.R. 15/08 (trasparenza)	
Ufficio istruttore	<input type="checkbox"/> Sezione Tutela e Valorizzazione del Paesaggio <input checked="" type="checkbox"/> Servizio Osservatorio e Pianificazione Paesaggistica <input type="checkbox"/> Servizio parchi e tutela della biodiversità
Tipo materia	<input type="checkbox"/> RL- PO FESR 2000-2006 <input type="checkbox"/> POC PUGLIA <input type="checkbox"/> PO FESR 2007-2013 <input type="checkbox"/> PO FESR 2014-2020 <input checked="" type="checkbox"/> Altro
Privacy	<input type="checkbox"/> SI <input checked="" type="checkbox"/> NO
Pubblicazione integrale	<input checked="" type="checkbox"/> SI <input type="checkbox"/> NO

Codice CIFRA: 145/DIR/2021/00193

**OGGETTO: AUTORIZZAZIONE PAESAGGISTICA (art. 146 del D.Lgs. 42/2004 e art. 90 delle NTA del PPTR) nell'ambito del procedimento per il rilascio del Provvedimento Autorizzativo Unico Regionale per il progetto di "Riqualificazione del paesaggio costiero di Marina di Ginosa POR Puglia 2014/2020 ASSE VI Azione 6.6 Sub-Azione 6.6a" sito in agro di Ginosa, località Marina di Ginosa Fg. 138 p.IIa 327, Fg. 141 p.IIe 3577, 4927, 4926, 4925, 3799, 3101, 5078, Fg. 143 p.IIa 10. - Art. 27 bis del D.Lgs. 152/2006 e s.m.i. - ID VIA 561 - Proponente: Comune di Ginosa.**

L'anno 2021 il giorno dodici del mese di novembre, sulla base dell'istruttoria espletata dal Servizio Osservatorio e Pianificazione Paesaggistica

**il Dirigente della Sezione**

**VISTI:**

- gli articoli 4 e 5 della L. R. n. 7/1997;
- gli articoli 4 e 16 del D.lgs. n. 165/2001;
- il D.lgs. n.196/2003 "Codice in materia di protezione dei dati personali" in merito ai principi applicabili ai trattamenti effettuati dai soggetti pubblici;
- il D. Lgs. 7 marzo 2005, n. 82 "Codice dell'amministrazione digitale";



## REGIONE PUGLIA

### DIPARTIMENTO AMBIENTE, PAESAGGIO E QUALITÀ URBANA

#### SEZIONE TUTELA E VALORIZZAZIONE DEL PAESAGGIO

##### Servizio Osservatorio e Pianificazione Paesaggistica

- l'art 32 della legge 18 giugno 2009, n. 69, che prevede l'obbligo di sostituire la pubblicazione tradizionale all'Albo ufficiale con la pubblicazione sui siti informatici;
- il Regolamento UE n. 679/2016, relativo alla protezione delle persone fisiche con riguardo al trattamento dei dati personali, nonché alla libera circolazione di tali dati e che abroga la direttiva europea 95/46/CE (regolamento generale sulla protezione dei dati) e il successivo D. Lgs. n.101/2018 recante "Disposizioni per l'adeguamento della normativa nazionale alle disposizioni del regolamento (UE) 2016/679 del Parlamento europeo e del Consiglio del 27 aprile 2016";
- la DGR n.1974 del 07.12.2020 di adozione della Macrostruttura del Modello Ambidestro della macchina amministrativa regionale denominato "MAIA 2.0";
- il DPGR n. 22 del 22.01.2021 e ss.mm.ii. di adozione dell'atto di Alta Organizzazione denominato Modello Ambidestro per l'Innovazione della macchina amministrativa regionale "MAIA 2.0";
- le D.G.R. n. 1576 del 30.09.2021 di nomina degli incarichi di Dirigente di Sezione;
- le *Linee guida per la gestione degli atti Dirigenziali come documenti originali informatici con il sistema CIFRA1*, trasmesse dal Segretariato Generale della Giunta regionale con nota prot. AOO\_175 N. 1875 del 28.05.2020;

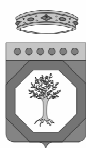
##### VISTO, INOLTRE:

- la Convenzione Europea del Paesaggio, firmata a Firenze il 20 ottobre 2000;
- la Parte III del D.Lgs. 42 del 22/2004 recante "Codice dei Beni Culturali e del Paesaggio";
- la L.r. 07/10/2009, n. 20 "Norme per la pianificazione paesaggistica" e s.m.i.;
- il Piano Paesaggistico Territoriale Regionale approvato con DGR n. 176 del 16.02.2015 (BURP n. 40 del 23/03/2015) ed in particolare l'art. 91 delle NTA del PPTR e successivi aggiornamenti e rettifiche;
- la Deliberazione n. 1514 del 27 luglio 2015 "Prime linee interpretative per l'attuazione del Piano Paesaggistico Territoriale Regionale (PPTR) approvato con DGR 176 del 16/02/2015".

##### CONSIDERATO CHE:

- con nota prot. n. AOO\_089/10461 dell'08/09/2020, acquisita al prot. n. AOO\_145/6430 dell'08/09/2020, la Sezione Autorizzazioni Ambientali ha inviato comunicazione di avvenuta pubblicazione del progetto in oggetto sul sito web dell'Autorità Competente e richiesto la verifica dell'adeguatezza e completezza della documentazione presentata;
- ai sensi dell'art.7 della L.R. 20/2009 *"la competenza a rilasciare le autorizzazioni paesaggistiche e i provvedimenti autorizzatori, comunque denominati, previsti dal capo IV del titolo I della parte III e dal capo II del titolo I della parte IV del d.lgs. 42/2004, nonché dalla vigente pianificazione paesaggistica, è in capo alla Regione per le opere sottoposte a procedimento di valutazione di impatto ambientale (VIA) di Competenza regionale. Per le opere soggette a procedimento di VIA di competenza della provincia o città metropolitana, il rilascio delle suddette autorizzazioni è in capo alla provincia o città metropolitana ove la stessa risulti delegata ai sensi del comma 5, in capo alla Regione nei restanti casi. Per i progetti soggetti a procedura di verifica di assoggettabilità a VIA all'esito della quale non sia disposto l'assoggettamento a VIA, la competenza al rilascio delle suddette autorizzazioni rimane in capo all'ente presso il quale è incardinata la procedura di verifica di assoggettabilità"*;





**REGIONE  
PUGLIA**

**DIPARTIMENTO AMBIENTE, PAESAGGIO E  
QUALITÀ URBANA**

**SEZIONE TUTELA E VALORIZZAZIONE DEL PAESAGGIO**

**Servizio Osservatorio e Pianificazione Paesaggistica**

**RILEVATO CHE** la documentazione disponibile sul portale web della Regione Puglia all'indirizzo <http://www.sit.puglia.it/portal/VIA/ElenchiProcedure+VIA> è costituita dai seguenti elaborati (per ciascuno dei quali è riportata la relativa impronta informatica secondo l'algoritmo MD5):

<b>Nome del File</b>	<b>MD5</b>
progetto\Avviso Pubblico.pdf	84df90f6249e7675a7739d4e895afc88
progetto\Elaborati progettuali\TAV A0.pdf.p7m	ad890aa968963d38b1579f8f03da3c4b
progetto\Elaborati progettuali\TAV A1.pdf.p7m	1e133cd77c3958783babe4d4d359c5
progetto\Elaborati progettuali\TAV A10.pdf.p7m	7120df80fa3b481b8eca925eb2f2c9e8
progetto\Elaborati progettuali\TAV A11.pdf.p7m	6999d36fc1e092b0bee94fdaac0d51e7
progetto\Elaborati progettuali\TAV A12.pdf.p7m	efe9cc77ca40404516caa5bc84b77747
progetto\Elaborati progettuali\TAV A13.pdf.p7m	8e6b26dfbbaa86701bd7f65f5661bc2
progetto\Elaborati progettuali\TAV A14.1.pdf.p7m	0d22526265bc8e9cf688d9f3423e8aab
progetto\Elaborati progettuali\TAV A14_SIA.pdf.p7m	e9b530420207dcb493c2cb1f2148230
progetto\Elaborati progettuali\TAV A15.pdf.p7m	5dc370a328f3035cebd46b811b96309a
progetto\Elaborati progettuali\TAV A16.pdf.p7m	9290d58f101d5c876ed663112f4b4865
progetto\Elaborati progettuali\TAV A17.pdf.p7m	82d8fa3c7c4f5fed13cdc9f0d7e18b37
progetto\Elaborati progettuali\TAV A18.pdf.p7m	69aeb072fdf8003426315a81d11f5f5f
progetto\Elaborati progettuali\TAV A19.pdf.p7m	8536f4be69c167b9fe9bb44758901789
progetto\Elaborati progettuali\TAV A2.1.pdf.p7m	89ab6aa00027112c4ce39f3085650867
progetto\Elaborati progettuali\TAV A2.pdf.p7m	a1487321a800803bfebcd0c2c041fdc0
progetto\Elaborati progettuali\TAV A20.pdf.p7m	d74125202b8665fc144f68bd522c7d59
progetto\Elaborati progettuali\TAV A3.1.pdf.p7m	fd57be5c83d48850edb392447989c2f3
progetto\Elaborati progettuali\TAV A3.2.pdf.p7m	2e3970c32b79351483397781a76ccca2
progetto\Elaborati progettuali\TAV A3.3.pdf.p7m	a1598da8a9add3338f02b64a16c1167c
progetto\Elaborati progettuali\TAV A3.pdf.p7m	08f4cf42134bc81d4df43d2c36ba9b85
progetto\Elaborati progettuali\TAV A4.1.pdf.p7m	b1d8716098550023a82f4cb2c83cb53e
progetto\Elaborati progettuali\TAV A4.pdf.p7m	9192a3086e059ad5b63fabaf73eebbf1
progetto\Elaborati progettuali\TAV A5.1.pdf.p7m	ceec73d3c96a874f541b7a60c8778b4f
progetto\Elaborati progettuali\TAV A5.2.pdf.p7m	1e82d2e042611f592c74b166dc870374
progetto\Elaborati progettuali\TAV A5.3.pdf.p7m	a535497193725f00f40584e80f59c723
progetto\Elaborati progettuali\TAV A5.4.pdf.p7m	d704d017cbadfdb94d9e14c19cfa9c6
progetto\Elaborati progettuali\TAV A5.5.pdf.p7m	c6beef6814e4f21ecf6f775617e70797
progetto\Elaborati progettuali\TAV A5.pdf.p7m	5388510334dafedd35832ef29401a3c5
progetto\Elaborati progettuali\TAV A6.1.pdf.p7m	6ef7778f91e506c161dc31e1d0c6e48b
progetto\Elaborati progettuali\TAV A6.2.pdf.p7m	f909d9bbc114f50beea398ea56f8047
progetto\Elaborati progettuali\TAV A6.3.pdf.p7m	6d22b8cc46d5dfdfef288b976b721b2c
progetto\Elaborati progettuali\TAV A6.4.pdf.p7m	a0189650312b4684cbc8d2b0f4c6dda0
progetto\Elaborati progettuali\TAV A6.pdf.p7m	762400170b46468dfd44dd6e2a9ba9ed
progetto\Elaborati progettuali\TAV A7.1.pdf.p7m	b05dac669cb9bb97a8d3b4e17acff87
progetto\Elaborati progettuali\TAV A7.pdf.p7m	c184f4c66c9e8cc0615057b95531f3c3
progetto\Elaborati progettuali\TAV A8.pdf.p7m	f07f59eb40ca1d15683af367a4a73ce2



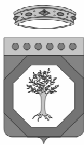
**REGIONE  
PUGLIA**

**DIPARTIMENTO AMBIENTE, PAESAGGIO E  
QUALITÀ URBANA**

**SEZIONE TUTELA E VALORIZZAZIONE DEL PAESAGGIO**

**Servizio Osservatorio e Pianificazione Paesaggistica**

progetto\Elaborati progettuali\TAV A9.pdf.p7m	f30dacb50f5b59424897d0fd8d15738c
progetto\Elaborati progettuali\Thumbs.db	b17506fe9501cf29dd003214f6a621f4
progetto\Elaborati strutturali Passerella Bassa\ISOLA 1\TAV 8.1 Particolari costruttivi passerella bassa 01.pdf.p7m	a25c1ebba221fe9955f32cb2bb2b612a
progetto\Elaborati strutturali Passerella Bassa\ISOLA 1\TAV 8.2 Particolari costruttivi passerella bassa 02.pdf.p7m	7a1db3c74aceaed879cd534c8bc064c
progetto\Elaborati strutturali Passerella Bassa\ISOLA 1\Thumbs.db	4874a5ca24dd64d54a911568e0ebefa
progetto\Elaborati strutturali Passerella Bassa\ISOLA 2\TAV 8.3 Particolari costruttivi passerella bassa 01 e 02.pdf.p7m	40021bf2cfe9183a1923d7ef1857c2e0
progetto\Elaborati strutturali Passerella Bassa\ISOLA 2\TAV 8.4 Particolari costruttivi passerella bassa 03.pdf.p7m	b3884781735ef9c6168c2b353f9a4d30
progetto\GIS Intervento\EPGS 3004\Intervento Marina di Ginosa.cpg	ae3b3df9970b49b6523e608759bc957d
progetto\GIS Intervento\EPGS 3004\Intervento Marina di Ginosa.dbf	340aa816e56ba110d6cd0babb6d92cae
progetto\GIS Intervento\EPGS 3004\Intervento Marina di Ginosa.prj	8dc72bf4e13d7e4f33eb244abf7b07c8
progetto\GIS Intervento\EPGS 3004\Intervento Marina di Ginosa.qpj	8c9db2cd00d7df8814de01677427ddb
progetto\GIS Intervento\EPGS 3004\Intervento Marina di Ginosa.shp	5483f08b4f3868446a2b221330f8929e
progetto\GIS Intervento\EPGS 3004\Intervento Marina di Ginosa.shx	25f5d2166b30df9894f78c08569a1155
progetto\GIS Intervento\EPGS 32633\Intervento Marina di Ginosa.cpg	ae3b3df9970b49b6523e608759bc957d
progetto\GIS Intervento\EPGS 32633\Intervento Marina di Ginosa.dbf	340aa816e56ba110d6cd0babb6d92cae
progetto\GIS Intervento\EPGS 32633\Intervento Marina di Ginosa.prj	6db75023f617b78bca6d2cce9bfff5b25
progetto\GIS Intervento\EPGS 32633\Intervento Marina di Ginosa.qpj	4d26b1b15cc7707275882ef1af8314f7
progetto\GIS Intervento\EPGS 32633\Intervento Marina di Ginosa.shp	b270166f899e12cfb07a3742340eea45
progetto\GIS Intervento\EPGS 32633\Intervento Marina di Ginosa.shx	75deb7060417336355984719b6639702
progetto\GIS Intervento\EPGS 7930\Intervento Marina di Ginosa.cpg	ae3b3df9970b49b6523e608759bc957d
progetto\GIS Intervento\EPGS 7930\Intervento Marina di Ginosa.dbf	340aa816e56ba110d6cd0babb6d92cae
progetto\GIS Intervento\EPGS 7930\Intervento Marina di Ginosa.prj	73f151243a22f8c79ecb3e68e022e242
progetto\GIS Intervento\EPGS 7930\Intervento Marina di Ginosa.qpj	146fec374e671a495dd7c2f9792b6c4e
progetto\GIS Intervento\EPGS 7930\Intervento Marina di Ginosa.shp	a4f6698df5c613681ac69fbae623ebcf
progetto\GIS Intervento\EPGS 7930\Intervento Marina di Ginosa.shx	0310fde38b6cbb69e89e4e7f6722e2c1
progetto\PAUR Ginosa.pdf	a99081bb59cefbfd884688ee6ecac7e3
progetto\Elaborati strutturali Passerella Aerea\ELABORATI COMUNI ISOLA 1_2\ALL.11 Relazione di validazione dei codici di calcolo.pdf.p7m	347b9482bd33b63f3794329991d0cb6d
progetto\Elaborati strutturali Passerella Aerea\ELABORATI COMUNI ISOLA 1_2\ALL.5 Calcoli statici ed esecutivi delle strutture secondarie.pdf.p7m	eea6d27b49def61203c04dc74a5c4fd8
progetto\Elaborati strutturali Passerella Aerea\ELABORATI COMUNI ISOLA 1_2\ALL.6 Relazione qualit... e dosatura dei materiali.pdf.p7m	dc42d7fbfc9fa9f4467acd27870fe9f1
progetto\Elaborati strutturali Passerella Aerea\ELABORATI COMUNI ISOLA 1_2\ALL.8 Piano di manutenzione della struttura dell'opera.pdf.p7m	840c92fe8810f707c13ec7f22d96bfff
progetto\Elaborati strutturali Passerella Aerea\ELABORATI COMUNI ISOLA 1_2\Thumbs.db	b32568286c5e37984c7531cd7f7621fc
progetto\Elaborati strutturali Passerella Aerea\ISOLA 1\ISOLA 1 GIUNTI SISMICI\TAV 07 Giunto B Isola 1.pdf.p7m	4d76608c6891777e6ee61f9e1b8e4264
progetto\Elaborati strutturali Passerella Aerea\ISOLA 1\ISOLA 1 GIUNTI SISMICI\TAV 07 Giunto C Isola 1.pdf.p7m	f36029dce4a8d0387c882296cc3dc969
progetto\Elaborati strutturali Passerella Aerea\ISOLA 1\ISOLA 1 GIUNTI SISMICI\Thumbs.db	2f646201ebf038149c032272452e1dde
progetto\Elaborati strutturali Passerella Aerea\ISOLA 1\ISOLA 1 GIUNTI SISMICI\plot.log	65767d544b99d384db9fea5b6df6f24b
progetto\Elaborati strutturali Passerella Aerea\ISOLA 1\ISOLA 1 TRATTO AB\ALL.2 Relazione di calcolo strutturale Isola 1 Tratto AB.pdf.p7m	f5e549a7d75f68975b8b434c49b27fd2
progetto\Elaborati strutturali Passerella Aerea\ISOLA 1\ISOLA 1 TRATTO	c3f37e67ca563db862831018de5e7e08



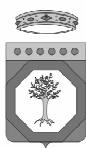
**REGIONE  
PUGLIA**

**DIPARTIMENTO AMBIENTE, PAESAGGIO E  
QUALITÀ URBANA**

**SEZIONE TUTELA E VALORIZZAZIONE DEL PAESAGGIO**

**Servizio Osservatorio e Pianificazione Paesaggistica**

AB\ALL.3 Relazione tecnica sulle fondazioni Isola 1 Tratto AB.pdf.p7m	
progetto\Elaborati strutturali Passerella Aerea\ISOLA 1\ISOLA 1 TRATTO AB\ALL.7 Calcolo giunto sismico Isola 1 Tratto AB.pdf.p7m	1881c0a9e877933d19024ab5c4a66b6e
progetto\Elaborati strutturali Passerella Aerea\ISOLA 1\ISOLA 1 TRATTO AB\TAV 6.2 Isola 1 Tratto AB.pdf.p7m	c7dbce74a9c4a828a15fb3a1f8953cf0
progetto\Elaborati strutturali Passerella Aerea\ISOLA 1\ISOLA 1 TRATTO AB\TAV.6.1. Carpenteria e particolari costruttivi Isola 1 Tratto AB.pdf.p7m	062e68767f02fba71b1315de5f6176a
progetto\Elaborati strutturali Passerella Aerea\ISOLA 1\ISOLA 1 TRATTO AB\Thumbs.db	31a15f5d9eb2ab221ddaac17cd93d9c
progetto\Elaborati strutturali Passerella Aerea\ISOLA 1\ISOLA 1 TRATTO BC\ALL.2 Relazione di calcolo strutturale Isola 1 Tratto BC.pdf.p7m	d168694873cf04aadbd6e18333216dbe
progetto\Elaborati strutturali Passerella Aerea\ISOLA 1\ISOLA 1 TRATTO BC\ALL.3 Relazione tecnica sulle fondazioni Isola 1 Tratto BC.pdf.p7m	889a03b2ed14351ec9353ea3ec731090
progetto\Elaborati strutturali Passerella Aerea\ISOLA 1\ISOLA 1 TRATTO BC\ALL.7 Calcolo del giunto sismico Isola 1 Tratto BC.pdf.p7m	e068fd0cd13f79ea943cbe683246947c
progetto\Elaborati strutturali Passerella Aerea\ISOLA 1\ISOLA 1 TRATTO BC\TAV 6.2 Isola 1 Tratto BC.pdf.p7m	f3cb4ed8c22fa853c62086016c7c3e46
progetto\Elaborati strutturali Passerella Aerea\ISOLA 1\ISOLA 1 TRATTO BC\TAV.6.1. Carpenteria e particolari costruttivi Isola 1 Tratto BC.pdf.p7m	83bf60734f620d02fcfb209a289c8b72
progetto\Elaborati strutturali Passerella Aerea\ISOLA 1\ISOLA 1 TRATTO BC\Thumbs.db	a17ffa602f8d47c3b854bf59d6931c84
progetto\Elaborati strutturali Passerella Aerea\ISOLA 1\ISOLA 1 TRATTO CD\ALL.2 Relazione di calcolo strutturale Isola 1 Tratto CD.pdf.p7m	a2f46dd03a44781157f5d27236a2e8fb
progetto\Elaborati strutturali Passerella Aerea\ISOLA 1\ISOLA 1 TRATTO CD\ALL.3 Relazione tecnica sulle fondazioni Isola 1 Tratto CD.pdf.p7m	0336be40864e99b9cf3afe6dad8c26a4
progetto\Elaborati strutturali Passerella Aerea\ISOLA 1\ISOLA 1 TRATTO CD\ALL.7 Calcolo del giunto sismico Isola 1 Tratto CD.pdf.p7m	270224b2cce7e9d089e2e50ce4ac7d9a
progetto\Elaborati strutturali Passerella Aerea\ISOLA 1\ISOLA 1 TRATTO CD\TAV 6.2 Isola 1 Tratto CD.pdf.p7m	5b44aa9989fb485803ad148396e5c35d
progetto\Elaborati strutturali Passerella Aerea\ISOLA 1\ISOLA 1 TRATTO CD\TAV.6.1. Carpenteria e particolari costruttivi Isola 1 Tratto CD.pdf.p7m	e5e6ce8c811a61764bbcd0ad4fb8e1d1
progetto\Elaborati strutturali Passerella Aerea\ISOLA 1\ISOLA 1 TRATTO CD\Thumbs.db	4c3e2ca7c88d596ab35bf29279d410ad
progetto\Elaborati strutturali Passerella Aerea\ISOLA 2\ISOLA 2 GIUNTI SISMICI\TAV 07 Giunto A Isola 2.pdf.p7m	36e059b3a8397ceb22cbe8d52b920b8d
progetto\Elaborati strutturali Passerella Aerea\ISOLA 2\ISOLA 2 GIUNTI SISMICI\TAV 07 Giunto E Isola 2.pdf.p7m	5f3787f837870aaf3acefa0d00b29bb
progetto\Elaborati strutturali Passerella Aerea\ISOLA 2\ISOLA 2 GIUNTI SISMICI\TAV 07 Giunto F Isola 2.pdf.p7m	3b0fec7713d670e69636301efae38747
progetto\Elaborati strutturali Passerella Aerea\ISOLA 2\ISOLA 2 GIUNTI SISMICI\TAV 07 Giunto G Isola 2.pdf.p7m	48a7d81ac97b425644cc2cf91c7c8b2
progetto\Elaborati strutturali Passerella Aerea\ISOLA 2\ISOLA 2 GIUNTI SISMICI\TAV 07 Giunto H Isola 2.pdf.p7m	42ef5929e40583846beda262614f3747
progetto\Elaborati strutturali Passerella Aerea\ISOLA 2\ISOLA 2 GIUNTI SISMICI\TAV 07 Giunto I Isola 2.pdf.p7m	ea077a50b4a5ab5438163f5c198c955e
progetto\Elaborati strutturali Passerella Aerea\ISOLA 2\ISOLA 2 GIUNTI SISMICI\TAV 07 Giunto L Isola 2.pdf.p7m	5a92f0632cbf0ade70d49acfc3e6095d
progetto\Elaborati strutturali Passerella Aerea\ISOLA 2\ISOLA 2 GIUNTI SISMICI\TAV 07 Giunto M Isola 2.pdf.p7m	cb452ecf90954d3afec943e6ca54bdb2
progetto\Elaborati strutturali Passerella Aerea\ISOLA 2\ISOLA 2 GIUNTI SISMICI\TAV 07 Giunto N Isola 2.pdf.p7m	9d88c130f74633adc05867cc6a64ecff
progetto\Elaborati strutturali Passerella Aerea\ISOLA 2\ISOLA 2 GIUNTI SISMICI\TAV 07 Giunto O Isola 2.pdf.p7m	de75c063960ca94b6510d621ebc1ef46
progetto\Elaborati strutturali Passerella Aerea\ISOLA 2\ISOLA 2 GIUNTI SISMICI\TAV 07 Giunto P Isola 2.pdf.p7m	84adc9cf533e5c574cbe0506578733ac
progetto\Elaborati strutturali Passerella Aerea\ISOLA 2\ISOLA 2 GIUNTI SISMICI\TAV 07 Giunto Q Isola 2.pdf.p7m	abb65309a5dd3949b8a41259bc1e686e
progetto\Elaborati strutturali Passerella Aerea\ISOLA 2\ISOLA 2 GIUNTI SISMICI\TAV 07 Giunto R Isola 2.pdf.p7m	2e915814964b326fe212706fc4880992
progetto\Elaborati strutturali Passerella Aerea\ISOLA 2\ISOLA 2 GIUNTI SISMICI\Thumbs.db	bc740a3889cafdda3917f1a2534716a1



**REGIONE  
PUGLIA**

**DIPARTIMENTO AMBIENTE, PAESAGGIO E  
QUALITÀ URBANA**

**SEZIONE TUTELA E VALORIZZAZIONE DEL PAESAGGIO**

**Servizio Osservatorio e Pianificazione Paesaggistica**

progetto\Elaborati strutturali Passerella Aerea\ISOLA 2\ISOLA 2 TRATTO AB\ALL.2 Relazione di calcolo strutturale Isola 2 Tratto AB.pdf.p7m	207c42ad9d36a628d37bfc5dcb173746
progetto\Elaborati strutturali Passerella Aerea\ISOLA 2\ISOLA 2 TRATTO AB\ALL.3 Relazione tecnica sulle fondazioni Isola 2 Tratto AB.pdf.p7m	a1ddc9d79efa85872d8ab07c467a3c58
progetto\Elaborati strutturali Passerella Aerea\ISOLA 2\ISOLA 2 TRATTO AB\ALL.7 Calcolo del giunto sismico Isola 2 Tratto AB.pdf.p7m	0955b939f474a2ce91355c82eb95d106
progetto\Elaborati strutturali Passerella Aerea\ISOLA 2\ISOLA 2 TRATTO AB\TAV 6.2 Isola 2 Tratto AB.pdf.p7m	185cb196da3df34a7ec45daff92aa83
progetto\Elaborati strutturali Passerella Aerea\ISOLA 2\ISOLA 2 TRATTO AB\TAV.6.1. Carpenteria e particolari costruttivi Isola 2 Tratto AB.pdf.p7m	99dd4a0be9a726923659a0e2ec31d0f9
progetto\Elaborati strutturali Passerella Aerea\ISOLA 2\ISOLA 2 TRATTO AB\Thumbs.db	0d9cc7bdf73ca97d65826353ad633617
progetto\Elaborati strutturali Passerella Aerea\ISOLA 2\ISOLA 2 TRATTO DE\ALL.2 Relazione di calcolo strutturale Isola 2 Tratto DE.pdf.p7m	e893aaa03ac047a723d062378719e724
progetto\Elaborati strutturali Passerella Aerea\ISOLA 2\ISOLA 2 TRATTO DE\ALL.3 Relazione tecnica sulle fondazioni Isola 2 Tratto DE.pdf.p7m	9ed31fc1c8818cb9936aa8a1d3e3a3a3
progetto\Elaborati strutturali Passerella Aerea\ISOLA 2\ISOLA 2 TRATTO DE\ALL.7 Calcolo del giunto sismico Isola 2 Tratto DE.pdf.p7m	00673dfc519963e66e0c54ab938ba4b8
progetto\Elaborati strutturali Passerella Aerea\ISOLA 2\ISOLA 2 TRATTO DE\TAV 6.2 Isola 2 Tratto DE.pdf.p7m	0f871a5fa62f4d4507065f6fe4510be3
progetto\Elaborati strutturali Passerella Aerea\ISOLA 2\ISOLA 2 TRATTO DE\TAV.6.1. Carpenteria e particolari costruttivi Isola 2 Tratto DE.pdf.p7m	e195ad70dce176a8bcf274602514a7da
progetto\Elaborati strutturali Passerella Aerea\ISOLA 2\ISOLA 2 TRATTO DE\Thumbs.db	8a3719ed109bf94892966c5200adf867
progetto\Elaborati strutturali Passerella Aerea\ISOLA 2\ISOLA 2 TRATTO EF\ALL.2 Relazione di calcolo strutturale Isola 2 Tratto EF.pdf.p7m	28245ed5afae97d6de2e10fa5159f057
progetto\Elaborati strutturali Passerella Aerea\ISOLA 2\ISOLA 2 TRATTO EF\ALL.3 Relazione tecnica sulle fondazioni Isola 2 Tratto EF.pdf.p7m	5c4e21d8f3c5244b7d0d83148a713924
progetto\Elaborati strutturali Passerella Aerea\ISOLA 2\ISOLA 2 TRATTO EF\ALL.7 Calcolo del giunto sismico Isola 2 Tratto EF.pdf.p7m	60f7100e3693a9d515a9a7f5f03dcb46
progetto\Elaborati strutturali Passerella Aerea\ISOLA 2\ISOLA 2 TRATTO EF\TAV 6.2 Isola 2 Tratto EF.pdf.p7m	464b14fe9367fbf6320f9553ffc66c91
progetto\Elaborati strutturali Passerella Aerea\ISOLA 2\ISOLA 2 TRATTO EF\TAV.6.1. Carpenteria e particolari costruttivi Isola 2 Tratto EF.pdf.p7m	6fed7107ea341cf7eb79f3c3c47d779e
progetto\Elaborati strutturali Passerella Aerea\ISOLA 2\ISOLA 2 TRATTO EF\Thumbs.db	18d2fec43acf7521b6491c9a7911e4c3
progetto\Elaborati strutturali Passerella Aerea\ISOLA 2\ISOLA 2 TRATTO FG\ALL.2 Relazione di calcolo strutturale Isola 2 Tratto FG.pdf.p7m	26d8a52f95645fab4e5091135ff78b09
progetto\Elaborati strutturali Passerella Aerea\ISOLA 2\ISOLA 2 TRATTO FG\ALL.3 relazione tecnica sulle fondazioni Isola 2 Tratto FG.pdf.p7m	889d93234a0d3c9c8bfa1c2ad5cb2a40
progetto\Elaborati strutturali Passerella Aerea\ISOLA 2\ISOLA 2 TRATTO FG\ALL.7 calcolo del giunto sismico Isola 2 Tratto FG.pdf.p7m	49fbd9858e79136b3984aa5ebac1f105
progetto\Elaborati strutturali Passerella Aerea\ISOLA 2\ISOLA 2 TRATTO FG\TAV 6.2 Isola 2 Tratto FG.pdf.p7m	874eae478ca3b76704025a80ba872ed5
progetto\Elaborati strutturali Passerella Aerea\ISOLA 2\ISOLA 2 TRATTO FG\TAV.6.1. Carpenteria e particolari costruttivi Isola 2 Tratto FG.pdf.p7m	26b2441593a028461ab558e90bfd75e
progetto\Elaborati strutturali Passerella Aerea\ISOLA 2\ISOLA 2 TRATTO FG\Thumbs.db	de2800872e84dbf7835f5e389ece5c82
progetto\Elaborati strutturali Passerella Aerea\ISOLA 2\ISOLA 2 TRATTO GH\ALL.2 Relazione di calcolo strutturale Isola 2 Tratto GH.pdf.p7m	478767648eb13540466d61c3e7b0fab4
progetto\Elaborati strutturali Passerella Aerea\ISOLA 2\ISOLA 2 TRATTO GH\ALL.3 Relazione tecnica sulle fondazioni Isola 2 Tratto GH.pdf.p7m	61188fa6fd620a09cc607f4edb5d7431
progetto\Elaborati strutturali Passerella Aerea\ISOLA 2\ISOLA 2 TRATTO GH\ALL.7 Calcolo del giunto sismico isola 2 Tratto GH.pdf.p7m	6b00795e6fc95681ad69d1814e0215de
progetto\Elaborati strutturali Passerella Aerea\ISOLA 2\ISOLA 2 TRATTO GH\TAV 6.2 Isola 2 Tratto GH.pdf.p7m	74d6e34a5fcb22f1b94d4fae4859c9f3
progetto\Elaborati strutturali Passerella Aerea\ISOLA 2\ISOLA 2 TRATTO GH\TAV.6.1. Carpenteria e particolari costruttivi Isola 2 Tratto GH.pdf.p7m	d6eefc6bc5dbd195090c2d9f1727be1a
progetto\Elaborati strutturali Passerella Aerea\ISOLA 2\ISOLA 2 TRATTO GH\Thumbs.db	a8ba12aab13236b4088985bd79b8ce83
progetto\Elaborati strutturali Passerella Aerea\ISOLA 2\ISOLA 2 TRATTO HI\ALL.2 Relazione di calcolo strutturale Isola 2 tratto HI.pdf.p7m	dc479b843012a44dd3dc235136670ddc



**REGIONE  
PUGLIA**

**DIPARTIMENTO AMBIENTE, PAESAGGIO E  
QUALITÀ URBANA**

**SEZIONE TUTELA E VALORIZZAZIONE DEL PAESAGGIO**

**Servizio Osservatorio e Pianificazione Paesaggistica**

progetto\Elaborati strutturali Passerella Aerea\ISOLA 2\ISOLA 2 TRATTO HI\ALL.3 Relazione tecnica sulle fondazioni Isola 2 Tratto HI.pdf.p7m	ccb0e24cf0f90af2d90aa9f3512fc8f6
progetto\Elaborati strutturali Passerella Aerea\ISOLA 2\ISOLA 2 TRATTO HI\ALL.7 Calcolo del giunto sismico Isola 2 Tratto HI.pdf.p7m	2da009807c54a5c70f7c81928775e8a6
progetto\Elaborati strutturali Passerella Aerea\ISOLA 2\ISOLA 2 TRATTO HI\TAV 6.2 Isola 2 Tratto HI.pdf.p7m	68ba842d00d30b54430c38f8df14ace9
progetto\Elaborati strutturali Passerella Aerea\ISOLA 2\ISOLA 2 TRATTO HI\TAV.6.1. Carpenteria e particolari costruttivi Isola 2 Tratto HI.pdf.p7m	cf41377d0f91ba4a6cb370cc445f2304
progetto\Elaborati strutturali Passerella Aerea\ISOLA 2\ISOLA 2 TRATTO HI\Thumbs.db	81e63a624fea99d1f24926f9aacc6ec2
progetto\Elaborati strutturali Passerella Aerea\ISOLA 2\ISOLA 2 TRATTO IL\ALL.2 Relazione di calcolo strutturale Isola 2 Tratto IL.pdf.p7m	f7b9630b6be0220fedb01c59e100fccd
progetto\Elaborati strutturali Passerella Aerea\ISOLA 2\ISOLA 2 TRATTO IL\ALL.3 Relazione tecnica sulle fondazioni Isola 1 Tratto IL.pdf.p7m	d978039af2e9bd437c81c17a47eec7cf
progetto\Elaborati strutturali Passerella Aerea\ISOLA 2\ISOLA 2 TRATTO IL\ALL.7 Calcolo del giunto sismico Isola 2 Tratto IL.pdf.p7m	1541334b8116f09bccd3f6f8adaffee4
progetto\Elaborati strutturali Passerella Aerea\ISOLA 2\ISOLA 2 TRATTO IL\TAV 6.2 Isola 2 Tratto IL.pdf.p7m	eeb2d4c123fa1e3aa8c963d89fa57699
progetto\Elaborati strutturali Passerella Aerea\ISOLA 2\ISOLA 2 TRATTO IL\TAV.6.1. Carpenteria e particolari costruttivi Isola 2 Tratto IL.pdf.p7m	1a263376726b3f1b5b329a8f88b0cd7a
progetto\Elaborati strutturali Passerella Aerea\ISOLA 2\ISOLA 2 TRATTO IL\Thumbs.db	35bf92d5ee754ffe49d47577cf6c90e0
progetto\Elaborati strutturali Passerella Aerea\ISOLA 2\ISOLA 2 TRATTO LM\ALL.2 Relazione di calcolo strutturale Isola 2 Tratto LM.pdf.p7m	2e325b9932d8ce1b70bbdca542fa79a8
progetto\Elaborati strutturali Passerella Aerea\ISOLA 2\ISOLA 2 TRATTO LM\ALL.3 Relazione tecnica sulle fondazioni Isola 2 Tratto LM.pdf.p7m	6ba1126508e1295e430a20bde40b48ec
progetto\Elaborati strutturali Passerella Aerea\ISOLA 2\ISOLA 2 TRATTO LM\ALL.3 relazione tecnica sulle fondazioni Isola 2 Tratto NO.pdf.p7m	c426bfea57853cd21f269b829d25f6d5
progetto\Elaborati strutturali Passerella Aerea\ISOLA 2\ISOLA 2 TRATTO LM\ALL.7 Calcolo del giunto sismico Isola 2 Tratto LM.pdf.p7m	ccb54153fa0a0db6d30abb271cd9dfa
progetto\Elaborati strutturali Passerella Aerea\ISOLA 2\ISOLA 2 TRATTO LM\TAV 6.2 Isola 2 Tratto LM.pdf.p7m	c54a421c773c5a5b88540fd5061c103d
progetto\Elaborati strutturali Passerella Aerea\ISOLA 2\ISOLA 2 TRATTO LM\TAV.6.1. Carpenteria e particolari costruttivi Isola 2 Tratto LM.pdf.p7m	b7c7831a8b63a3f44c8f1c772a6a93b9
progetto\Elaborati strutturali Passerella Aerea\ISOLA 2\ISOLA 2 TRATTO LM\Thumbs.db	ed020e69cf1f3197aa35bcee4fb89926
progetto\Elaborati strutturali Passerella Aerea\ISOLA 2\ISOLA 2 TRATTO NO\ALL.2 Relazione di calcolo strutturale Isola 2 Tratto NO.pdf.p7m	9352041358c06bdfb0697d1e7d55a7f1
progetto\Elaborati strutturali Passerella Aerea\ISOLA 2\ISOLA 2 TRATTO NO\ALL.3 relazione tecnica sulle fondazioni Isola 2 Tratto NO.pdf.p7m	9fde8976b388e1c6e6be7b8ca2b09ab6
progetto\Elaborati strutturali Passerella Aerea\ISOLA 2\ISOLA 2 TRATTO NO\ALL.7 Calcolo del giunto sismico Isola 2 Tratto NO.pdf.p7m	3bc8d0a717b5c95bdaab0d6cb5880e4
progetto\Elaborati strutturali Passerella Aerea\ISOLA 2\ISOLA 2 TRATTO NO\TAV 6.2 Isola 2 Tratto NO.pdf.p7m	d20b6cf2e431552891ef877c11062558
progetto\Elaborati strutturali Passerella Aerea\ISOLA 2\ISOLA 2 TRATTO NO\TAV.6.1. Carpenteria e particolari costruttivi Isola 2 Tratto NO.pdf.p7m	8c2a43ff9fd3e1bc21994b64d0188ce2
progetto\Elaborati strutturali Passerella Aerea\ISOLA 2\ISOLA 2 TRATTO NO\Thumbs.db	f90c23871fab7cdf7c40f0c5c757c0b7
progetto\Elaborati strutturali Passerella Aerea\ISOLA 2\ISOLA 2 TRATTO OP\ALL.2 Relazione di calcolo strutturale Isola 2 Tratto OP.pdf.p7m	42f3fbe4175843d230cfdc72715ddf09
progetto\Elaborati strutturali Passerella Aerea\ISOLA 2\ISOLA 2 TRATTO OP\ALL.3 Relazione tecnica sulle fondazioni Isola 2 Tratto OP.pdf.p7m	33e40ea0c4783705060254d61b4a8693
progetto\Elaborati strutturali Passerella Aerea\ISOLA 2\ISOLA 2 TRATTO OP\ALL.7 Calcolo del giunto sismico Isola 2 Tratto OP.pdf.p7m	2d71877ed97b99f94169024de1f7acf5
progetto\Elaborati strutturali Passerella Aerea\ISOLA 2\ISOLA 2 TRATTO OP\TAV 6.2 Isola 2 Tratto OP.pdf.p7m	01323d03707d44a105d1025247b6e45d
progetto\Elaborati strutturali Passerella Aerea\ISOLA 2\ISOLA 2 TRATTO OP\TAV.6.1. Carpenteria e particolari costruttivi Isola 2 Tratto OP.pdf.p7m	2c7133341e6c70d8b95fc7445df2c475
progetto\Elaborati strutturali Passerella Aerea\ISOLA 2\ISOLA 2 TRATTO OP\Thumbs.db	3bab4ffd81d221d2108537d025b85faf
progetto\Elaborati strutturali Passerella Aerea\ISOLA 2\ISOLA 2 TRATTO PQ\ALL.2 Relazione di calcolo strutturale Isola 2 Tratto PQ.pdf.p7m	47fa9bb95fe473eaa979da40c2c2e96b



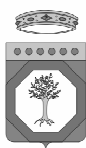
**REGIONE  
PUGLIA**

**DIPARTIMENTO AMBIENTE, PAESAGGIO E  
QUALITÀ URBANA**

**SEZIONE TUTELA E VALORIZZAZIONE DEL PAESAGGIO**

**Servizio Osservatorio e Pianificazione Paesaggistica**

progetto\Elaborati strutturali Passerella Aerea\ISOLA 2\ISOLA 2 TRATTO PQ\ALL.3 Relazione tecnica sulle fondazioni Isola 2 Tratto PQ.pdf.p7m	26b719f23df3a4c18811f28619d3af79
progetto\Elaborati strutturali Passerella Aerea\ISOLA 2\ISOLA 2 TRATTO PQ\ALL.7 Calcolo del giunto sismico Isola 2 Tratto PQ.pdf.p7m	3615a67c45f9c0b69057c34163ee5593
progetto\Elaborati strutturali Passerella Aerea\ISOLA 2\ISOLA 2 TRATTO PQ\TAV 6.2 Isola 2 Tratto PQ.pdf.p7m	3d70a6c3f686663ef1d25ff008e22cf1
progetto\Elaborati strutturali Passerella Aerea\ISOLA 2\ISOLA 2 TRATTO PQ\TAV.6.1 Carpenteria e particolari costruttivi Isola 2 Tratto PQ.pdf.p7m	9ed32c1c7ac2ed5435b5f785f0f329ba
progetto\Elaborati strutturali Passerella Aerea\ISOLA 2\ISOLA 2 TRATTO PQ\Thumbs.db	6b59498cd5adc25c6098f2e77b2eb38f
progetto\Elaborati strutturali Passerella Aerea\ISOLA 2\ISOLA 2 TRATTO QR\ALL.2 Relazione di calcolo strutturale Isola 2 Tratto QR.pdf.p7m	b6e1b542f3269b30fc802393f9ae258
progetto\Elaborati strutturali Passerella Aerea\ISOLA 2\ISOLA 2 TRATTO QR\ALL.3 Relazione tecnica delle fondazioni Isola 2 Tratto QR.pdf.p7m	480f7b2170053aa936258bd4d99a8975
progetto\Elaborati strutturali Passerella Aerea\ISOLA 2\ISOLA 2 TRATTO QR\ALL.7 Calcolo del giunto sismico Isola 2 Tratto QR.pdf.p7m	19201498baea74c9dc190a5f17aa42d9
progetto\Elaborati strutturali Passerella Aerea\ISOLA 2\ISOLA 2 TRATTO QR\TAV 6.2 Isola 2 Tratto QR.pdf.p7m	48ae2e6aec11422c86405ce63d7206de
progetto\Elaborati strutturali Passerella Aerea\ISOLA 2\ISOLA 2 TRATTO RS\TAV.6.1. Carpenteria e particolari costruttivi Isola 2 Tratto QR.pdf.p7m	8896fbbdbc511e86806e41162c063318
progetto\Elaborati strutturali Passerella Aerea\ISOLA 2\ISOLA 2 TRATTO QR\Thumbs.db	1d166d9f4af12e265d4107db14a6ebae
progetto\Elaborati strutturali Passerella Aerea\ISOLA 2\ISOLA 2 TRATTO RS\ALL.2 Relazione di calcolo strutturale Isola 2 Tratto RS.pdf.p7m	10ff2925e83085ba161efd933a1c1039
progetto\Elaborati strutturali Passerella Aerea\ISOLA 2\ISOLA 2 TRATTO RS\ALL.3 Relazione tecnica sulle fondazioni Isola 2 Tratto RS.pdf.p7m	4a3f664bbc500eae32277db7fbc0c74
progetto\Elaborati strutturali Passerella Aerea\ISOLA 2\ISOLA 2 TRATTO RS\ALL.7 Calcolo del giunto sismico Isola 2 Tratto RS.pdf.p7m	74a9786371c2f382594ff9e17740b654
progetto\Elaborati strutturali Passerella Aerea\ISOLA 2\ISOLA 2 TRATTO RS\TAV 6.2 Isola 2 Tratto RS.pdf.p7m	908c47efca1b41cd7d0b4fe6e9961209
progetto\Elaborati strutturali Passerella Aerea\ISOLA 2\ISOLA 2 TRATTO RS\TAV.6.1. Carpenteria e particolari costruttivi Isola 2 Tratto RS.pdf.p7m	a4a9dc2c4a39d4401a6ac941cee76a10
progetto\Elaborati strutturali Passerella Aerea\ISOLA 2\ISOLA 2 TRATTO RS\Thumbs.db	fed8c53bacb71627e4a0bf6a649a2461
progetto\integrazioni_dicembre_2020\Istanza art. 19 D.lgs. 374_1990 Paesaggi Costieri GINOSA_firmata.pdf	65857f1e3cde2d2ca0f6dc011f3fbd5
progetto\integrazioni_dicembre_2020\STUDIO METEOMARINO ING. NOBILE\Relazione_GINOSA_REVO-signed.pdf	7ab7071bbe728f17ac90fc1897d09b7e
progetto\integrazioni_dicembre_2020\TAV A14 IN.pdf.p7m	76d683892895cbc75ef0a09d58310e35
progetto\integrazioni_dicembre_2020\TAV A2IN.pdf.p7m	c3d63947934571b002b8d21b5ed679bd
progetto\integrazioni_dicembre_2020\TAV PR.pdf.p7m	13a6d3fcbca4884af31631e22e458cc0
progetto\integrazioni_dicembre_2020\TRASMISSIONE INTEGRAZIONI V.I.A. PAESAGGI COSTIERI GINOSA-TA_firmato.pdf	1074c876b15741bf9ca2adc4c400ddf7
progetto\integrazioni_dicembre_2020\Thumbs.db	cda676e7ce17b57a629f083b2c23d33b
progetto\integrazioni_dicembre_2020\image003.png	b635b99e5b5dd039b6af65ddc1de3b25
IDVIA561_integrazioni_merito_10giu2021\ld proc. 1470 - IDVIA0561 P.A.U.R. Riqualificazione del paesaggio costiero di Marina di Ginos. Trasmissione integrazioni..pdf	e44c2937ffbc938ff36cfab73ee8c8e8
IDVIA561_integrazioni_merito_10giu2021\TAV A10.1 Relazione Idrologico-Idraulica.pdf	38c535aef926d5c83b7b59c259271bb7
IDVIA561_integrazioni_merito_10giu2021\TL1 Posizionamento webcam ISOLA 1.pdf	0f347af6a4fc1529b0e3275f8782e8b6
IDVIA561_integrazioni_merito_10giu2021\TL2 Posizionamento webcam ISOLA 2.pdf	5082eb0032db11e3b964a986bca3ebf6
IDVIA561_integrazioni_merito_10giu2021\Thumbs.db	f5361717e0fc5a0f79baef666694c5f4
IDVIA561_integrazioni_merito_10giu2021\prot_8819_2021-06-08.pdf	e8a1ed7bccba083e5d88a96e652d41f3

**REGIONE  
PUGLIA****DIPARTIMENTO AMBIENTE, PAESAGGIO E  
QUALITÀ URBANA****SEZIONE TUTELA E VALORIZZAZIONE DEL PAESAGGIO****Servizio Osservatorio e Pianificazione Paesaggistica**

**CONSIDERATO CHE** con parere rilasciato nella seduta del 05.03.2021, il Comitato VIA regionale ha ritenuto che gli impatti ambientali attribuibili al progetto in oggetto *“possano essere considerati non significativi e negativi”* alle condizioni ambientali indicate nel suddetto parere.

**CONSIDERATO CHE**, con nota prot. n. AOO\_145\_5710 del 28.06.2021, è stata trasmessa alla competente Soprintendenza la relazione tecnica illustrativa e la proposta di accoglimento della domanda, concludendo che *“si propone di rilasciare il provvedimento di autorizzazione paesaggistica ai sensi dell’art. 146 del D.Lgs. 42/2004 e degli artt. 90 e 91 delle NTA del PPTR, per il progetto di “Riqualificazione del paesaggio costiero di Marina di Ginosa POR Puglia 2014/2020 ASSE VI Azione 6.6 Sub-Azione 6.6a” sito in agro di Ginosa. Tale provvedimento, previa acquisizione del parere della competente Soprintendenza, sarà compreso, ai sensi dell’art. 27 bis comma 7 del D. Lgs. n. 152/2006, nel Provvedimento Autorizzatorio Unico Regionale.*

*Prescrizioni:*

- siano evitate trasformazioni e rimozioni della vegetazione arborea o arbustiva in aree esterne a quelle di intervento;
- al termine delle attività, sia assicurato lo smantellamento delle eventuali opere provvisorie e il ripristino dello stato dei luoghi”.

**DATO ATTO CHE** non è pervenuto, nei termini di cui al co. 9 dell’art. 146 del D. Lgs. 42/2004, alcun parere da parte della competente Soprintendenza, pur sollecitato con nota prot. n. AOO\_145\_9956 del 20.10.2021.

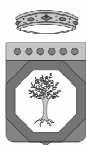
**CONSIDERATO CHE** il co. 9 dell’art. 146 del D. Lgs. 42/2004 prevede che *“decorsi inutilmente sessanta giorni dalla ricezione degli atti da parte del soprintendente senza che questi abbia reso il prescritto parere, l’amministrazione competente provvede comunque sulla domanda di autorizzazione”.*

**CONSIDERATO CHE***(DESCRIZIONE DELL’INTERVENTO E DEL CONTESTO IN CUI SI COLLOCA)*

La proposta progettuale presentata, nel dettaglio descritta nella relazione di progetto, consiste nel riqualificare e ristabilire una connessione ecologica costiera lungo i cordoni dunali dell’abitato di Marina di Ginosa per un tratto di costa di km 4,50. Le aree di intervento sono collocate su aree di proprietà demaniale e di proprietà comunale tra le diverse concessioni private relative alle strutture ricettive balneari “Ass. Dopolavoro Ferroviario “e “Lido Torre Serena”. Catastalmente le aree sono individuate al foglio di mappa n. 138 p.lle n. 327; foglio di mappa n. 141 p.lle n. 16,3577,4927,4926,4925,3799,3101,5078; foglio di mappa n. 143 p.la n. 10.

Il progetto è suddiviso in due Macro Interventi:

**1) La Riqualificazione** dei contesti caratterizzati dalla presenza di insediamenti a prevalente specializzazione turistico-balneare che hanno compromesso la connessione ecologica costiera. Gli interventi punteranno a migliorarne la qualità ecologica e paesaggistica, prevedendo la rinaturalizzazione di aree degradate, la creazione ed il consolidamento



**REGIONE  
PUGLIA**

**DIPARTIMENTO AMBIENTE, PAESAGGIO E  
QUALITÀ URBANA**

**SEZIONE TUTELA E VALORIZZAZIONE DEL PAESAGGIO**

**Servizio Osservatorio e Pianificazione Paesaggistica**

dunale per riconnettere ecologicamente i tratti di costa interdetti e la rimozione di detrattori di qualità paesaggistica.

**2) La Valorizzazione** dei tratti di costa che, seppur caratterizzati dalla presenza di insediamenti a prevalente specializzazione turistico-balneare, hanno mantenuto il loro carattere identitario del sistema di connessione costiera caratterizzato dalle dune, dalle pinete e dalle zone umide retrodunali.

Gli interventi dell'Isola n. 1 riguarderanno la riqualificazione del paesaggio costiero così declinati:

- Rimozione dei detrattori (Passerelle in calcestruzzo e tufo presenti sulle viabilità di accesso alle spiagge pubbliche posizionate direttamente sui cordoni dunali; Area parcheggio sita lungo il cordone dunale tra il Lido la Capannina e il Lido La Baita per mq 6877,00.);
- Realizzazione di passerella aerea e passerella bassa;
- Opere di ingegneria naturalistica (Schermi frangivento, Viminata combinata e Viminata bassa);
- Restauro vegetazionale "Dune embrionali";
- Restauro vegetazionale retroduna;
- Realizzazione di staccionata.

Gli interventi dell'Isola n. 2 riguarderanno la riqualificazione del paesaggio costiero così declinata:

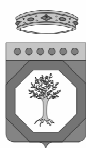
- Rimozione dei detrattori (Accesso Batteria Toscano Muro di recinzione esproprio "La Perla"; Basole in cemento presenti sulle viabilità di accesso alle spiagge pubbliche posizionate direttamente sui cordoni dunali Lido Proloco, Lido gabbiano; Recinzione Parcheggio Lido Franco, e lido ProLoco);
- Realizzazione di Passerella aerea e passerella bassa;
- Manutenzione della passerella aerea esistente;
- Opere di ingegneria naturalistica (Viminata combinata);
- Restauro vegetazionale "Dune embrionali";
- Restauro vegetazionale retroduna;
- Interventi selvicolturali;
- Realizzazione di staccionata;
- Percorso ciclopedonale

Gli interventi dell'Isola n. 3 riguarderanno la riqualificazione e la valorizzazione del paesaggio costiero così declinati:

- Ricostruzione dunale;
- Opere di ingegneria naturalistica (Viminata combinata);
- Restauro vegetazionale "Dune embrionali";
- Restauro vegetazionale retroduna;
- Interventi selvicolturali;
- Realizzazione di staccionata;
- Ripristino Connessione ciclopedonale esistente.

Sulla base della documentazione trasmessa e del vigente Piano Paesaggistico Territoriale Regionale (PPTR approvato con DGR n. 176 del 16.02.2015) e in particolare per quanto attiene alle interpretazioni identitarie e statutarie del paesaggio regionale espresse nell'Atlante del Patrimonio Ambientale, Territoriale e Paesaggistico del PPTR, si rappresenta





**REGIONE  
PUGLIA**

**DIPARTIMENTO AMBIENTE, PAESAGGIO E  
QUALITÀ URBANA**

**SEZIONE TUTELA E VALORIZZAZIONE DEL PAESAGGIO**

**Servizio Osservatorio e Pianificazione Paesaggistica**

che l'intervento ricade nell'ambito territoriale del "Arco ionico Tarantino" ed in particolare nella Figura Territoriale denominata "Il Paesaggio delle Gravine ioniche".

La struttura della figura è caratterizzata dalla presenza di valli fluvio-carsiche che assumono forme differenziate a seconda della pendenza, del substrato e delle trasformazioni subite: lame nel tratto murgiano, gravine sui terrazzamenti pedemurgiani e canali di bonifica nella pianura meta pontina. Le gravine assumono un andamento meandriforme, delimitate da pinnacoli di roccia, pareti a strapiombo su cui vegetano piante rupicole: esse formano ecosistemi straordinariamente conservati. L'anfiteatro naturale è attraversato da un sistema a pettine di corsi d'acqua, che discende dall'altopiano e solca l'ampia fascia retroduale oggi bonificata, ma per lungo tempo depressa e paludosa. I nuclei storici, si attestano sul ciglio delle gravine lungo una viabilità a pettine e generano un paesaggio unico e suggestivo, in perfetto equilibrio con il sistema naturale. La via Appia (SS7) si sovrappone a questo sistema sviluppandosi a valle dei rilievi pedemurgiani attraversando la piana da nord ovest a sud est verso Taranto. Oggi il paesaggio rurale dell'immediato entroterra costiero è intensamente coltivato a vite, frutteti e agrumeti e reca ancora chiaramente visibili i segni delle bonifiche, che oltre a consentire il rilancio dell'agricoltura, hanno favorito nel dopoguerra l'insorgere di insediamenti costieri, spesso concentrati intorno alle torri costiere preesistenti. L'idrografia superficiale, di versante e carsica presenta elementi di criticità dovuti alle diverse tipologie di occupazione antropica (abitazioni, infrastrutture stradali, impianti, aree a servizi, aree a destinazione turistica, cave). Ciò contribuisce a frammentare la continuità ecologica, ad incrementare le condizioni di rischio idraulico ove le stesse forme (gravine, corsi d'acqua, doline) rivestono un ruolo primario nella regolazione dell'idrografia superficiale, e a dequalificare il complesso sistema del paesaggio. Non meno rilevanti sono le occupazioni delle aree prossime a orli morfologici, quali ad esempio quelli al margine di terrazzamenti o gravine, che precludono alla fruizione collettiva le visuali panoramiche fortemente suggestive. Il paesaggio naturale e rurale storico è stato sistematicamente semplificato e banalizzato anche attraverso la realizzazione di canali di drenaggio, la cementificazione del letto e degli argini dei fiumi, le sistemazioni idraulico-forestali inopportune a monte.

*(TUTELE DEFINITE DAL PIANO PAESAGGISTICO TERRITORIALE - PPTR)*

Dalla consultazione delle serie VI degli elaborati del PPTR, approvato con DGR n. 176 del 16.02.2015 e come successivamente aggiornato, gli interventi proposti interessano i beni e gli ulteriori contesti paesaggistici come di seguito indicato:

*Struttura idro-geo-morfologica*

- *Beni paesaggistici:* l'area di intervento è interessata da beni paesaggistici della struttura idro-geo-morfologica ed in particolare da "Territori Costieri" disciplinati dagli indirizzi di cui all'art. 43, dalle direttive di cui all'art. 44 e dalle prescrizioni di cui all'art. 45 delle NTA del PPTR. Inoltre l'area oggetto di intervento è interessata da beni paesaggistici "Fiumi, torrenti e corsi d'acqua iscritti negli elenchi delle acque pubbliche" ed in particolare dal corso d'acqua denominato **Torrente Galaso** disciplinato dagli indirizzi di cui all'art. 43 e dalle direttive di cui all'art. 44 e dalle prescrizioni di cui all'art. 46 delle NTA del PPTR;



**REGIONE  
PUGLIA**

**DIPARTIMENTO AMBIENTE, PAESAGGIO E  
QUALITÀ URBANA**

**SEZIONE TUTELA E VALORIZZAZIONE DEL PAESAGGIO**

**Servizio Osservatorio e Pianificazione Paesaggistica**

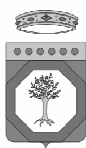
- *Ulteriori contesti (art. 143, comma 1, lett. 3 del D.Lgs. 42/04):* l'area di intervento è interessata da ulteriori contesti paesaggistici della struttura idro-geo-morfologica ed in particolare da **"Aree soggette a vincolo idrogeologico"** disciplinate dagli indirizzi di cui all'art. 43 e dalle direttive di cui all'art. 44 delle NTA del PPTR e da **"Cordoni dunari"** disciplinati dagli indirizzi di cui all'art. 51, dalle direttive di cui all'art. 52 e dalle misure di salvaguardia e utilizzazione di cui all'art. 56 delle NTA del PPTR..

*Struttura ecosistemica e ambientale*

- *Beni paesaggistici:* l'area oggetto di intervento è interessata dai beni paesaggistici della struttura eco sistemica e ambientale **"Boschi"** disciplinati dagli indirizzi di cui all'art. 60 e dalle direttive di cui all'art. 61 e dalle prescrizioni di cui all'art. 62 delle NTA del PPTR.;
- *Ulteriori contesti (art. 143, comma 1, lett. 3 del D.Lgs. 42/04):* l'area oggetto di intervento è interessata dagli ulteriori contesti di paesaggio **"Aree di rispetto dei boschi"** e **"Zone Umide"** disciplinati dagli indirizzi di cui all'art. 60, dalle direttive di cui all'art. 61 e dalle misure di salvaguardia e utilizzazione di cui rispettivamente agli artt. 63 e 65 delle NTA del PPTR. Inoltre l'area ricade in uno dei **"Siti di rilevanza naturalistica"**, e precisamente la **"ZSC Pinete dell'arco Ionico"** (IT9130006), disciplinato dagli indirizzi di cui all'art. 69, dalle direttive di cui all'art. 70 e dalle misure di salvaguardia ed utilizzazione di cui all'art. 73 delle NTA del PPTR.

*Struttura antropica e storico - culturale*

- *Beni paesaggistici:* l'area di intervento è interessata da beni paesaggistici della struttura antropica e storico-culturale ed in particolare è all'interno di un'area vincolata come **"Immobili e aree di notevole interesse pubblico"** con D.M. 01-08-1985 **"Dichiarazione di notevole interesse pubblico della costa occidentale Jonica ricadente nei comuni di Ginosa, Castellaneta, Palagiano, Massafra e Taranto"**, disciplinata dagli indirizzi di cui all'art. 77, dalle direttive di cui all'art. 78 e dalle prescrizioni di cui all'art. 79 delle NTA del PPTR. Si rappresenta, inoltre, che per quanto riguarda la suddetta area di notevole interesse pubblico, gli elaborati serie 6.4 del PPTR riportano nelle relative Schede di identificazione e di definizione (PAE0139) delle specifiche prescrizioni d'uso ai sensi dell'art. 136 e 157 del Codice dei beni culturali e del paesaggio, gli obiettivi, indirizzi, direttive e prescrizioni per la conservazione dei valori paesaggistici e la disciplina d'uso del vincolo paesaggistico;
- *Ulteriori contesti (art. 143, comma 1, lett. 3 del D.Lgs. 42/04):* l'area oggetto di intervento interessa l'Ulteriore contesto di paesaggio delle componenti culturali e insediative del PPTR **"Testimonianze della stratificazione insediativa"** (Vincolo Architettonico – Torre Mattoni), disciplinato dagli indirizzi di cui all'art. 77, dalle direttive di cui all'art. 78 e dalle misure di salvaguardia e di utilizzazione di cui all'art. 81 delle NTA del PPTR. Inoltre, l'area di intervento interessa l'Ulteriore contesto di paesaggio delle componenti culturali e insediative del PPTR **"Area di rispetto delle Componenti Culturali ed Insediative"** disciplinato dagli indirizzi di cui all'art. 77, dalle direttive di cui all'art. 78 e dalle misure di salvaguardia e di utilizzazione di cui all'art. 82 delle NTA del PPTR.

**REGIONE  
PUGLIA****DIPARTIMENTO AMBIENTE, PAESAGGIO E  
QUALITÀ URBANA****SEZIONE TUTELA E VALORIZZAZIONE DEL PAESAGGIO****Servizio Osservatorio e Pianificazione Paesaggistica***(VALUTAZIONE DELLA COMPATIBILITÀ PAESAGGISTICA)*

Nel merito della valutazione paesaggistica degli interventi in progetto, si rappresenta che gli stessi si inseriscono in un contesto paesaggistico in cui gli habitat delle dune si mostrano molto fragili in relazione ai fenomeni di abusivismo edilizio dilagante e alla elevata pressione antropica, con asportazione di sabbia dagli arenili ed apertura di varchi di accesso, nonché la progressiva sostituzione delle specie vegetali autoctone con essenze alloctone e ornamentali. Il proponente afferma che sia l'Isola n.1 che l'Isola n. 2 *“sono caratterizzate dalla presenza di numerose concessioni demaniali. Le concessioni demaniali presentano fabbricati, alcuni esistenti dal 1980, realizzati in calcestruzzo e aree esterne pavimentate. Il lungomare è caratterizzato dalla presenza di abitazioni residenziali, seconde case e strutture ricettive attive principalmente nel periodo estivo. Ogni struttura ricettiva di balneazione presenta all'interno aree adibite a parcheggi con recinzioni anche in muratura e piantumazioni di essenze ornamentali, altre presentano coperture con teli e pali di sostegno anche in calcestruzzo. Le spiagge libere sono inoltre caratterizzate dalla presenza di percorsi di collegamento dalla viabilità pubblica all'arenile realizzate da elementi in cls o tufo appoggiati direttamente sulla sabbia per diverse decine di metri. I cordoni dunali presentando una scarsa presenza di vegetazione e soprattutto nei tratti più prossimi alla viabilità pubblica sono stati interamente erosi dal continuo calpestio, dall'utilizzo improprio ad aree a parcheggio di autovetture e camper, dalla realizzazione di muretti e recinzioni, da piantumazioni di specie alloctone e ornamentali. La presenza stabile inoltre in tutto l'arco dell'anno delle attrezzature per la balneazione stagionali non di facile rimozione ha interferito pesantemente con il ricostituirsi dei fattori naturali della conformazione morfologica (dune, vegetazione) del litorale e alterandone le condizioni di percezione e godibilità del contesto. L'isola n. 3 a differenza delle altre sopra descritte è l'area progettuale di intervento caratterizzata principalmente da interventi di Valorizzazione del paesaggio costiero ad esclusione del ripascimento dunale nei pressi proprio della foce del Galaso. L'area seppur non interessata direttamente da interventi di pressione antropica sui cordoni dunali è caratterizzata da un'elevata fragilità e sensibilità ambientale legata all'idrologia superficiale Torrente del Galaso - Zona Umida del Lago Salinella- Foce del Fiume Bradano”*.

Il progetto in oggetto, in coerenza con il progetto territoriale *“Valorizzazione e riqualificazione integrata dei paesaggi costieri”*, mira a creare un sistema costiero di spazi aperti ad alto grado di naturalità finalizzati al potenziamento della resilienza ecologica dell'ecotono costiero, delle connessioni lungo la costa e della connettività ecologica tra costa ed entroterra. Tra gli interventi di ingegneria naturalistica e di architettura del paesaggio sono previste le rimozioni di detrattori di qualità paesaggistica e i successivi ripristini naturalistici. Come già indicato in precedenza, il progetto prevede l'eliminazione dei detrattori presenti sui diversi accessi alle spiagge pubbliche e la realizzazione di opere di ingegneria naturalistica e architettura del paesaggio con materiale compatibile (legno idoneamente trattato) quali passerelle aeree. L'eliminazione del detrattore porterà alla permeabilizzazione della duna e ad una riduzione del consumo del suolo in quanto correttamente progettate e concentrate esclusivamente per raggiungere le spiagge pubbliche. Gli interventi di restauro o ripristino dei sistemi dunali consentiranno di ricreare ambienti dalle spiccate caratteristiche di naturalità.

In merito alla ammissibilità dell'intervento in oggetto rispetto alle NTA del PPTR si rileva che lo stesso non risulta in contrasto con gli indirizzi, le direttive, le prescrizioni e le misure di



**REGIONE  
PUGLIA**

**DIPARTIMENTO AMBIENTE, PAESAGGIO E  
QUALITÀ URBANA**

**SEZIONE TUTELA E VALORIZZAZIONE DEL PAESAGGIO**

**Servizio Osservatorio e Pianificazione Paesaggistica**

salvaguardia e utilizzazione dei Beni Paesaggistici e degli Ulteriori Contesti di Paesaggio presenti nell'area. Il progetto in esame non compromette gli elementi storico-culturali e di naturalità esistenti, assicurando la salvaguardia delle visuali e dell'accessibilità pubblica ai luoghi dai quali è possibile godere di tali visuali. Le stesse soluzioni progettuali si integrano con il paesaggio costiero di Marina di Ginosa in modo da valorizzare le componenti ecologiche, storiche, visive, culturali del Contesto dell'Arco ionico tarantino in riferimento allo Scenario strategico del PPTR Progetto Territoriale "Valorizzazione e riqualificazione integrata dei paesaggi costieri" e alla scheda PAE n. 0139 del PPTR.

Si ritiene, infatti, che gli interventi proposti siano compatibili con gli obiettivi della Sezione C2 della Scheda d'Ambito "Arco ionico Tarantino", con specifico riferimento alla struttura e alle componenti Idro-Geo-Morfologiche in quanto non vi è alcuna opera che genera interruzione e/o modificazione del regime delle acque, non si realizzano escavazioni ed estrazioni di materiali litoidi negli invasi e negli alvei di piena. Non si pone in essere nessuna trasformazione profonda dei suoli, dissodamento o movimento di terre, e qualsiasi intervento che turbi gli equilibri idrogeologici o alteri il profilo del terreno.

In particolare gli interventi sono tesi a:

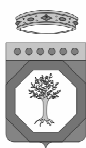
- migliorare l'equilibrio idrogeologico dei paesaggi costieri interessati mediante la rinaturalizzazione dei cordoni dunali con una riduzione dei fenomeni erosivi e di ruscellamento;
- impedire l'occupazione e l'artificializzazione dell'area della Foce del Torrente Galaso con l'eliminazione del parcheggio e la ricostituzione del cordone dunale interamente livellato.

Si ritiene che gli interventi proposti siano compatibili con gli obiettivi della Sezione C2 della Scheda d'Ambito "Arco ionico Tarantino", con specifico riferimento alla struttura e alle Ecosistemiche e Ambientali in quanto non determinano alcuna eliminazione o trasformazione degli elementi antropici e seminaturali del paesaggio agrario con alta valenza ecologica e paesaggistica. Non sono previste perdite di habitat e di specie di interesse naturalistico e, pertanto, le attività progettuali non risultano in contrasto con gli obiettivi di conservazione delle componenti ecosistemiche e ambientali.

In particolare gli interventi sono tesi a:

- aumentare l'equilibrio ecosistemico mediante interventi di selvicoltura naturalistica, restauro vegetazionale degli habitat costieri, rimozione delle essenze alloctone come l'Acacia saligna;
- valorizzare le connessioni ecologiche già esistenti; le composizioni strutturali e compositive delle pinete retrodunali oggetto degli eventi alluvionali nel 2011 e 2013 che all'attualità presentano un elevato carico di necromassa vegetale a forte rischio incendio;
- aumentare la biodiversità vegetazionale delle aree più degradate utilizzando materiale di propagazione autoctono e anche raccolto in loco o in aree limitrofe a quelle di intervento, selezionato e, nel caso di piantagione, eventualmente riprodotto ed accresciuto prima dell'impianto.

Si ritiene, infine, che gli interventi proposti siano compatibili con gli obiettivi della Sezione C2 della Scheda d'Ambito "Arco ionico Tarantino", con specifico riferimento ai paesaggi urbani e rurali in quanto non pregiudicano il riconoscimento delle invarianti morfotopologiche urbane e territoriali presenti, nonché i caratteri peculiari dei paesaggi rurali storici. Inoltre si ritiene che nei confronti della struttura Antropica e Storico-Culturale il progetto mira a:

**REGIONE  
PUGLIA****DIPARTIMENTO AMBIENTE, PAESAGGIO E  
QUALITÀ URBANA****SEZIONE TUTELA E VALORIZZAZIONE DEL PAESAGGIO****Servizio Osservatorio e Pianificazione Paesaggistica**

- salvaguardare e valorizzare i paesaggi e le figure territoriali di lunga durata e le tracce che testimoniano l'origine storica e la trama in cui quei beni hanno avuto origine e senso giungendo a noi come custodi della memoria identitaria dei luoghi e delle popolazioni che li hanno vissuti. Il consolidamento dunale, realizzato con schermi frangivento a scacchiera nell'area a ridosso del Lungomare L. Strada nell'Isola n. 1, porterà alla memoria e alla conoscenza gli antichi lavori di consolidamento dunale realizzati dal 1930 al 1950 dall'Opera Nazionale Combattenti relativi alla Bonifica Integrale che hanno portato alla creazione in lunghi tratti costieri oggetto di rimboscimento (come Bosco la Marinella, Lago Salinella e Fiume Galaso) del sistema delle Pinete dell'Arco Ionico attuale. Il progetto tenderà inoltre a Valorizzare le strade panoramiche, come risorsa per la fruizione paesaggistica dell'ambito, in quanto canali di accesso preferenziali alle figure territoriali e alle bellezze panoramiche. Il collegamento del Lungomare L. Strada con Via Mar delle Antille, attraverso l'area della ex Batteria Toscano, in coerenza con le indicazioni dei Progetti territoriali per il paesaggio regionale del PPTR Sistema infrastrutturale per la Mobilità dolce, permetterà alla cittadinanza di riappropriarsi delle relazioni storiche, culturali e simboliche dell'area dove alla fine del 1940 si insediò il primo nucleo religioso. Il ripristino del percorso ciclopedonale dal Fiume Galoso al Lago Salinella permetterà alla cittadinanza di riappropriarsi delle relazioni storiche nei confronti del Bene Architettonico della "Torre Mattoni" risalente al XVI Secolo e delle zone umide non bonificate nel passato e di quelle di neoformazione;

- promuovere politiche per contrastare il consumo del suolo, limitare gli interventi di edificazione al territorio già compromesso dalle urbanizzazioni. Il progetto nelle azioni immateriali prevede il coinvolgimento delle Associazioni operanti già nel territorio di Marina di Ginosa, scuole, esperti, per la realizzazione di laboratori, eventi, visite guidate volti alla sensibilizzazione degli operatori economici e turistici ad un rispetto dell'ambiente costiero e all'importanza della riqualificazione per un riuso delle attività produttive e delle infrastrutture più ecosostenibile. Le azioni immateriali eviteranno ulteriori trasformazioni che possano compromettere la funzionalità della rete ecologica. Tutelare le aree demaniali costiere dagli usi incongrui e dall'abusivismo nonché promuovere la diffusione della conoscenza del paesaggio delle aree demaniali costiere porterà ad incrementare la consapevolezza sociale dei suoi valori e a limitarne le alterazioni.

Pertanto, preso atto di quanto affermato dal proponente e considerate le caratteristiche degli interventi sopra descritti, si ritiene che la realizzazione degli stessi non determini una diminuzione della qualità paesaggistica complessiva dei luoghi, non comporti pregiudizio alla conservazione dei valori paesaggistici degli stessi, sia ammissibile rispetto alle norme di tutela del PPTR e sia compatibile con gli obiettivi di qualità di cui alla sezione C2 della Scheda d'Ambito.

*(CONCLUSIONI E PRESCRIZIONI)*

Considerato quanto innanzi rappresentato, si ritiene **DI POTER RILASCIARE L'AUTORIZZAZIONE PAESAGGISTICA**, ai sensi dell'art. 146 del D.Lgs. 42/2004 e degli artt. 90 e 91 delle NTA del PPTR, per il progetto di **"Riqualificazione del paesaggio costiero di Marina di Ginosa POR Puglia 2014/2020 ASSE VI Azione 6.6 Sub-Azione 6.6a"** sito in agro di Ginosa, in quanto lo stesso non comporta pregiudizio alla conservazione dei valori paesaggistici dei luoghi e non contrasta con le norme di tutela del PPTR, **alle prescrizioni di seguito riportate:**



**REGIONE  
PUGLIA**

**DIPARTIMENTO AMBIENTE, PAESAGGIO E  
QUALITÀ URBANA**

**SEZIONE TUTELA E VALORIZZAZIONE DEL PAESAGGIO**

**Servizio Osservatorio e Pianificazione Paesaggistica**

Prescrizioni:

- siano evitate trasformazioni e rimozioni della vegetazione arborea o arbustiva in aree esterne a quelle di intervento;
- al termine delle attività, sia assicurato lo smantellamento delle eventuali opere provvisorie e il ripristino dello stato dei luoghi.

*(ADEMPIMENTI NORMATIVI GENERALI)*

**CONSIDERATO CHE** la presente Autorizzazione Paesaggistica costituisce atto autonomo e presupposto rispetto al permesso di costruire o agli altri titoli legittimanti l'intervento urbanistico-edilizio, restando nella competenza dell'Amministrazione Comunale l'accertamento della rispondenza alle norme urbanistico-edilizie vigenti e della conformità alla strumentazione urbanistica generale ed esecutiva del Comune, nonché l'accertamento dell'ammissibilità dell'intervento ai sensi delle vigenti normative nazionali e regionali.

**SONO FATTI SALVI ED IMPREGIUDICATI** dalla presente Autorizzazione Paesaggistica eventuali diritti di terzi; nonché l'acquisizione di tutte le ulteriori autorizzazioni e/o assensi, qualora necessari, rivenienti dalle vigenti disposizioni in materia sanitaria e/o di tutela ambientale.

**RICHIAMATO** l'art. 146 c. 4 del D. Lgs. 42/2004 che prevede: *"L'autorizzazione è efficace per un periodo di cinque anni, scaduto il quale l'esecuzione dei progettati lavori deve essere sottoposta a nuova autorizzazione. I lavori iniziati nel corso del quinquennio di efficacia dell'autorizzazione possono essere conclusi entro e non oltre l'anno successivo la scadenza del quinquennio medesimo. Il termine di efficacia dell'autorizzazione decorre dal giorno in cui acquista efficacia il titolo edilizio eventualmente necessario per la realizzazione dell'intervento, a meno che il ritardo in ordine al rilascio e alla conseguente efficacia di quest'ultimo non sia dipeso da circostanze imputabili all'interessato"*.

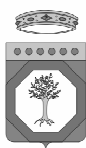
**Verifica ai sensi del Regolamento UE n. 679/2016 e  
del D. Lgs n. 196/2003 come modificato dal D. Lgs. n. 101/2018  
Garanzie alla riservatezza**

La pubblicazione dell'atto, salve le garanzie previste dalla legge 241/90 in tema di accesso ai documenti amministrativi, avviene nel rispetto della tutela della riservatezza dei cittadini secondo quanto disposto dal Regolamento UE n. 679/2016 in materia di protezione dei dati personali, dal D. Lgs. n. 196/2003 come modificato dal D. Lgs. n. 101/2018, nonché dal vigente regolamento regionale n.5/2006 per il trattamento dei dati sensibili e giudiziari.

**PRESO ATTO CHE** il presente provvedimento appartiene alla sfera delle competenze del Dirigente della Sezione Tutela e Valorizzazione del Paesaggio in forza di quanto disposto con D.P.G.R. n. 263 del 10.08.2021.

**ADEMPIMENTI CONTABILI AI SENSI DEL D.LGS N.118/11 e ss.mm.ii.**

Il presente provvedimento non comporta alcun mutamento qualitativo o quantitativo di entrata e di spesa né a carico del Bilancio regionale né a carico di enti i cui creditori potrebbero rivalersi sulla Regione ed è escluso ogni ulteriore onere aggiuntivo rispetto a quelli già autorizzati e valere sullo stanziamento previsto dal Bilancio regionale.



**REGIONE  
PUGLIA**

**DIPARTIMENTO AMBIENTE, PAESAGGIO E  
QUALITÀ URBANA**

**SEZIONE TUTELA E VALORIZZAZIONE DEL PAESAGGIO**

**Servizio Osservatorio e Pianificazione Paesaggistica**

Ritenuto di condividere le risultanze istruttorie di cui sopra e di dover procedere all'adozione del presente atto

**DETERMINA**

**DI RILASCIARE**, per le motivazioni richiamate nelle premesse, **L'AUTORIZZAZIONE PAESAGGISTICA** ai sensi dell'art. 146 del D.Lgs. 42/2004 e dell'art. 90 delle NTA del PPTR, **per il progetto di "Riqualificazione del paesaggio costiero di Marina di Ginosa POR Puglia 2014/2020 ASSE VI Azione 6.6 Sub-Azione 6.6a" sito in agro di Ginosa**, con le seguenti prescrizioni:

- siano evitate trasformazioni e rimozioni della vegetazione arborea o arbustiva in aree esterne a quelle di intervento;
- al termine delle attività, sia assicurato lo smantellamento delle eventuali opere provvisorie e il ripristino dello stato dei luoghi.

**DI DEMANDARE** alla amministrazione comunale di **Ginosa** il controllo della conformità dei lavori effettuati al presente parere.

**DI TRASMETTERE TELEMATICAMENTE**, come previsto dalla DGR 985/2015, attraverso le apposite funzionalità del Sistema Informativo Territoriale il presente provvedimento:

- alla Provincia di Taranto;
- al Comune di Ginosa;
- alla Soprintendenza Nazionale per il Patrimonio Culturale Subacqueo;
- alla Sezione Autorizzazioni Ambientali.

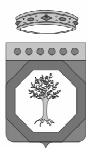
Il presente provvedimento, firmato digitalmente ai sensi del Testo Unico D.P.R. 28 dicembre 2000, n. 445 e del D.Lgs. 7 marzo 2005, n. 82, è immediatamente esecutivo:

- è reso pubblico per 10 giorni lavorativi sul sito [www.regione.puglia.it](http://www.regione.puglia.it) nella sezione Pubblicità legale - Albo pretorio on-line, ai sensi della L.R. n. 15/2008 e per gli effetti di cui al comma 3 art. 20 Decreto del Presidente della Giunta Regionale n. 22 del 22 gennaio 2021;
- è depositato nel sistema regionale di archiviazione Diogene, secondo le modalità di cui al punto 10 delle *Linee guida per la gestione degli atti Dirigenziali come documenti originali informatici con il sistema CIFRA1*;
- è trasmesso, ai sensi dell'art. 6 comma quinto della L.R. n.7/97 e del Decreto del Presidente della G.R. n. 443/2015, al Segretariato Generale della Giunta Regionale.

Il presente provvedimento può essere impugnato con ricorso al Tribunale Amministrativo Regionale (TAR) della Puglia entro 60 giorni, ovvero con ricorso straordinario al Presidente della Repubblica entro 120 giorni, dalla data della sua comunicazione.

**Il Dirigente della Sezione  
Tutela e Valorizzazione del Paesaggio  
(arch. Vincenzo LASORELLA)**





**REGIONE  
PUGLIA**

**DIPARTIMENTO AMBIENTE, PAESAGGIO E  
QUALITÀ URBANA**

**SEZIONE TUTELA E VALORIZZAZIONE DEL PAESAGGIO**

**Servizio Osservatorio e Pianificazione Paesaggistica**

*Si attesta che il presente procedimento istruttorio affidato è stato espletato nel rispetto delle norme vigenti e che il presente schema di determinazione è conforme alle risultanze istruttorie.*

*Si attesta, altresì, che il presente documento, sottoposto a verifica per la tutela dei dati personali secondo la normativa vigente, è stato predisposto "**integralmente**" ai fini dell'utilizzo per la pubblicità legale.*

**Il Responsabile del Procedimento  
(ing. Grazia MAGGIO)**





*Autorità di Bacino Distrettuale dell'Appennino Meridionale*

www.distrettoappenninomeridionale.it – PEC: protocollo@pec.distrettoappenninomeridionale.it

**Regione Puglia**

Dipartimento Mobilità, Qualità Urbana, Opere Pubbliche,  
Ecologia E Paesaggio

Sezione Autorizzazioni Ambientali

Servizio VIA, VInCA

PEC: servizio.ecologia@pec.rupar.puglia.it

**E, p.c. Comune di GINOSA**

PEC: sindaco.comuneginosa@pec.rupar.puglia.it

**Provincia di Taranto**

PEC: protocollo.generale@pec.provincia.taranto.gov.it

**Ministero dei Beni e delle Attività Culturali e del Turismo**

Seg. Reg. del MIBACT per la Puglia

PEC: mbac-sr-pug@mailcert.beniculturali.it

SABAP per le Province di BR, LE, TA

PEC: mbac-sabap-le@mailcert.beniculturali.it

**Aeronautica Militare III Regione Aerea**

Reparto Territorio e Patrimonio

PEC: aerostormo36@postacert.difesa.it

**Capitaneria di Porto**

PEC: cp-taranto@pec.mit.gov.it

**ARPA Puglia**

PEC: dir.generale.arpapuglia@pec.rupar.puglia.it

PEC: dir.scientifica.arpapuglia@pec.rupar.puglia.it

**ARPA Puglia DAP Taranto**

PEC: dap.ta.arpapuglia@pec.rupar.puglia.it

**ASL Taranto Dipartimento di Prevenzione**

PEC: dipartprevenzione.asl.taranto@pec.rupar.puglia.it

**Agenzia delle Dogane – Taranto**

PEC: dogane.taranto@pec.adm.gov.it

**Regione Puglia**

Sezione Urbanistica

PEC: serviziourbanistica.regione@pec.rupar.puglia.it

Sezione Lavori Pubblici

PEC: servizio.lavoripubblici@pec.rupar.puglia.it

Sezione Ciclo Rifiuti e Bonifiche

PEC: serv.rifiutiebbonifica@pec.rupar.puglia.it

Sezione Difesa del Suolo e R. Sismico

PEC: serviziodifesasuolo.regione@pec.rupar.puglia.it



## *Autorità di Bacino Distrettuale dell'Appennino Meridionale*

www.distrettoappenninomeridionale.it – PEC: protocollo@pec.distrettoappenninomeridionale.it

PEC: uffismicoeologico.regione@pec.rupar.puglia.it

Sezione Tutela e Valor. del Paes.

PEC: servizio.assettoterritorio@pec.rupar.puglia.it

Sezione Autorizzazioni Ambientali

Servizio AIA/RIR

E-Mail: mc.bruno@regione.puglia.it

E-Mail: p.garofoli@regione.puglia.it

Sezione Autorizzazioni Ambientali

Servizio VIA/VInCA

E-Mail: m.lomastro@regione.puglia.it

Sezione Infrastrutt. per la Mobilità

PEC: mobilita.regione@pec.rupar.puglia.it

Sezione Risorse Idriche

PEC: servizio.risorseidriche@pec.rupar.puglia.it

Sezione Demanio e Patrimonio

PEC: serviziodemaniopatrimonio.bari@pec.rupar.puglia.it

Dipartimento agricoltura, sviluppo rurale ed ambientale

Sezione Coordinamento Servizi Territoriali

PEC: direttore.areasvilupporurale.regione@pec.rupar.puglia.it

E-Mail: r.fiore@regione.puglia.it

Sezione Gestione Sostenibile e Tutela delle Risorse Forestali e Naturali

PEC: protocollo.sezionerisoresostenibili@pec.rupar.puglia.it

Segreteria Comitato Regionale per la VIA

E-Mail: c.mafrica@regione.puglia.it

AUTORITA' DI BACINO DISTRETTUALE DELL'APPENNINO MERIDIONALE  
Protocollo Partenza N. 19143/2020 del 07-10-2020  
Doc. Principale - Copia Documento

**Oggetto:** *IDVIA0561 - Provvedimento Autorizzatorio Unico Regionale ai sensi dell'art. 27-bis del D.Lgs. 152/06 ss.mm.ii. per il progetto di un "Riqualficazione del paesaggio costiero di Marina di Ginosa POR Puglia 2014/2020 ASSE VI Azione 6.6 Sub-Azione 6.6a" sito in agro di Ginosa, località Marina di Ginosa Fg. 138 p.lla 327, Fg. 141 p.lle 3577, 4927, 4926, 4925, 3799, 3101, 5078, Fg. 143 p.lla 10.*

*Comunicazione di avvenuta pubblicazione del progetto sul sito web dell'Autorità Competente e richiesta di verifica dell'adeguatezza e completezza della documentazione presentata.*

Rif.: nota della Regione Puglia prot. n. 10461 del 08/09/2020

*[SP97-20] [da citare integralmente nella risposta]*

In riferimento alla nota n. 10461 trasmessa da codesta Sezione Regionale in data 08/09/2020 e acquisita al protocollo di questa Autorità di Bacino Distrettuale in pari data con n. 16779, con la quale si richiede, per gli interventi di riqualficazione del paesaggio costiero di Marina di Ginosa, la verifica dell'adeguatezza e completezza della documentazione presentata, si rappresenta quanto segue.

*Premesso che*



## Autorità di Bacino Distrettuale dell'Appennino Meridionale

www.distrettoappenninomeridionale.it – PEC: protocollo@pec.distrettoappenninomeridionale.it

- con D.Lgs. 152/2006 e s.m.i. sono state soppresse le Autorità di Bacino di cui alla L. 183/89 e contestualmente istituite le Autorità di Bacino Distrettuali, tra le quali quella relativa al Distretto Idrografico dell'Appennino Meridionale, che con la pubblicazione del DPCM 04/04/2018 sulla G.U. n. 135 del 13/06/2018, hanno avuto piena operatività;
- l'esame istruttorio delle richieste di parere formulate a questa Autorità di Bacino Distrettuale è condotto con riferimento ai piani stralcio per l'assetto idrogeologico (PAI)<sup>1</sup>, redatti dalle ex-Autorità di Bacino comprese nel Distretto Idrografico dell'Appennino Meridionale, vigenti per lo specifico ambito territoriale d'intervento, nonché ai piani di gestione distrettuali per le acque (PGA)<sup>2</sup> e per il rischio alluvioni (PGRA)<sup>3</sup>;
- sono in corso le procedure di variante al PAI per il comune di Ginosa, le cui perimetrazioni sono state condivise con l'Amministrazione Comunale, come da verbale prot. n. 11818 del 16/10/2019, e sono confluite nel PGRA;
- nel rispetto di quanto sancito dal D.Lgs. 152/2006, l'Autorità di Bacino Distrettuale, nell'ambito della pianificazione costiera e della valutazione degli interventi orientati alla gestione sostenibile del territorio e delle sue risorse, in linea generale, in una visione di ampia scala e di lungo termine, stabilisce che si debbano tenere in sufficiente considerazione le dinamiche e i processi costieri alla scala di unità o sub unità fisiografica di riferimento. Allo stato, gli strumenti attraverso i quali si esplica la pianificazione distrettuale in ambito costiero sul territorio della Puglia, oltre che i piani sopra richiamati, comprendono le "Linee guida per la individuazione degli interventi tesi a mitigare le situazioni di maggiore criticità delle coste basse pugliesi", approvate con Deliberazione della Giunta Regionale n. 410/2011 e integrate con Deliberazioni della Giunta Regionale n. 1185/2011 e n. 658/2014, attraverso cui devono essere valutati gli interventi costieri, con esplicito riferimento agli "Studi propedeutici per la predisposizione del Piano Stralcio della Dinamica delle Coste" (approvati da Comitato tecnico dell'Autorità Di Bacino della Puglia nella seduta del 29/11/2010) e in particolare con i contenuti dell'Allegato 3.1 "Individuazione di strutture di mitigazione del rischio per ciascuna unità fisiografica" e dell'Allegato 3.2 "Strutture convenzionali e non per la difesa delle coste", a partire dalla realizzazione di idonei approfondimenti sulla dinamica costiera, con l'impiego di modelli fisici e/o numerici attraverso cui analizzare l'effettiva influenza delle opere previste.

### Rilevato che

- il progetto proposto ha lo scopo di *migliorare la qualità ecologica e paesaggistica, prevedendo la rinaturalizzazione delle aree degradate, la creazione ed il consolidamento di connessioni ecologiche lungo la costa, la rimozione dei detrattori di qualità paesaggistica, la riduzione delle superfici impermeabili*;

<sup>1</sup> Piano di Bacino stralcio Assetto Idrogeologico (PAI), approvato con Delibera del Comitato Istituzionale dell'Autorità di Bacino della Puglia n. 39 del 30 novembre 2005 e successivi aggiornamenti.

<sup>2</sup> Piano di Gestione Acque, elaborato ai sensi dell'art. 13 della Direttiva 2000/60/CE e dell'art. 17 del D.Lgs. 152/2006. Primo ciclo del PGA (2000-2009) con la relativa procedura VAS, approvato con DPCM del 10/04/2013 e pubblicato sulla G.U. n. 160 del 10/07/2013. Secondo ciclo del PGA (2010-2015) adottato ai sensi dell'art. 66 del D.Lgs. 152/2006, con Del. n. 2 del Comitato Istituzionale del 17/12/2015, approvato ai sensi dell'art. 4 comma 3 del D-Lgs. 219/2010, con Del. n. 1 del Comitato Istituzionale Integrato del 03/03/2016 e con DPCM del 27/10/2016 G.U. Serie generale n. 25 del 31/01/2017. Terzo ciclo del PGA (2016-2021) in corso.

<sup>3</sup> Piano di Gestione Rischio Alluvioni, elaborato ai sensi dell'art. 7 della Direttiva 2007/60/CE e dell'art. 7 del D.Lgs. 49/2010 ed adottato, nella fase di primo ciclo (2010-2015), con relativa VAS, ai sensi dell'art. 4 comma 3 del D.Lgs. 219/2010, con Del. n. 2 del Comitato Istituzionale Integrato del 03/03/2016 e DPCM del 27/10/2016 G.U. Serie generale n. 28 del 03/02/2017. Adottato, nella fase di secondo ciclo (2016-2021) dalla Conferenza Istituzionale Permanente il 20/12/2019 con Del. n. 1 del 20/12/2019, di adozione delle mappe di aggiornamento della Pericolosità e del Rischio da Alluvioni e con Del. n. 2 del 20/12/2019 di adozione, ai sensi dell'art.65 del D.Lgs. 152/2006, delle Misure di Salvaguardia per i territori individuati a diverso grado di Pericolosità nel PGRA e non nei PAI, entrambe pubblicate sulla Gazzetta Ufficiale n. 98 del 14/04/2020 e sul Bollettino Ufficiale della Regione Puglia n. 53 del 16/04/2020.



## *Autorità di Bacino Distrettuale dell'Appennino Meridionale*

www.distrettoappenninomeridionale.it – PEC: protocollo@pec.distrettoappenninomeridionale.it

- secondo quanto indicato nella documentazione tecnica trasmessa e in particolare nella Relazione Tecnica Illustrativa (Elaborato Tav. A0), le aree di intervento sono identificate come “Isole” e per ognuna di esse, il progetto prevede schematicamente la realizzazione dei seguenti interventi:
  - Isola n. 1:
    - ✓ Rimozione dei detrattori;
    - ✓ realizzazione di passerella aerea e passerella bassa;
    - ✓ opere di ingegneria naturalistica (schermi frangivento, viminata combinata e viminata bassa);
    - ✓ restauro vegetazionale per la ricostituzione di “Dune embrionali” cod. 2110 “Dune mobili del cordone litorale con presenza di *Ammophila arenaria* (dune bianche)” cod. 2120 e “Dune costiere con *Juniperus spp*” cod. 2250;
    - ✓ restauro vegetazionale retroduna “Dune costiere con *Juniperus spp*” cod. 2250;
    - ✓ realizzazione di staccionata;
  - Isola n. 2:
    - ✓ Rimozione dei detrattori;
    - ✓ realizzazione e manutenzione straordinaria di passerella aerea e realizzazione di passerella bassa;
    - ✓ opere di ingegneria naturalistica (barriera basale in viminata alta);
    - ✓ restauro vegetazionale per la ricostituzione di “Dune embrionali” cod. 2110 “Dune mobili del cordone litorale con presenza di *Ammophila arenaria* (dune bianche)” cod. 2120 e “Dune costiere con *Juniperus spp*” cod. 2250;
    - ✓ interventi selvicolturali;
    - ✓ realizzazione di staccionata;
    - ✓ percorso ciclopedonale;
  - Isola n. 3:
    - ✓ Ricostruzione dunale;
    - ✓ opere di ingegneria naturalistica (barriera basale in viminata alta);
    - ✓ restauro vegetazionale “Dune embrionali” “Dune mobili del cordone litorale con presenza di *Ammophila arenaria* (dune bianche)” cod. 2120 e “Dune costiere con *Juniperus spp*” cod. 2250;
    - ✓ interventi selvicolturali;
    - ✓ realizzazione di staccionata;
    - ✓ connessione ciclopedonale esistente.

### *Considerato che*

- le aree di intervento, nell’ambito degli studi allegati alle Linee guida sopra richiamate, ricadono all’interno dell’Unità Fisiografica principale “U.F. 7: MARUGGIO – ROSETO CAPO SPULICO”, ed in particolare nella Sub-Unità Fisiografica “S.U.F. 7.3: TARANTO – GINOSA”. Nell’Allegato 3.1 degli Studi medesimi, per la Sub-Unità Fisiografica in argomento, tra l’altro si indica che “sarà necessario procedere ad interventi di riqualificazione e restauro dunale in corrispondenza dei cordoni non irrimediabilmente antropizzati”, che “anche per la SubUnità 7.3 è indispensabile continuare l’attività di monitoraggio avviata con il POR Puglia 2000 – 2006, in modo da tenere sotto controllo l’evoluzione del litorale” e che i relativi dati “dovranno essere utilizzati per valutare l’efficacia degli interventi di riqualificazione dei sistemi dunali innanzi indicati e, se necessario,



## *Autorità di Bacino Distrettuale dell'Appennino Meridionale*

www.distrettoappenninomeridionale.it – PEC: protocollo@pec.distrettoappenninomeridionale.it

*l'opportunità di realizzare eventuali tipi di opere di protezione, i quali, dovranno essere accuratamente studiati valutandone l'impatto sulla dinamica dei sedimenti nella SubUnità fisiografica, anche mediante l'utilizzo di studi con modello fisico e/o numerico";*

- secondo quanto rappresentato sugli elaborati tecnici trasmessi e attraverso i file *.shp* allegati:
  - Isola 1: Gli interventi di progetto ricadono in aree esenti da perimetrazioni geomorfologiche del vigente PAI ma interessano, per la quasi totalità, aree classificate nella variante in corso del PAI idraulico sopra citata a Bassa Pericolosità Idraulica (B.P.) e nel vigente PGRA come allagabili nello scenario di bassa probabilità/pericolosità - P1 (LPH), risultano pertanto soggetti all'artt. 4, 5 e 9 delle NTA del PAI;
  - Isola 2: Gli interventi di progetto ricadono in parte in aree classificate a Bassa Pericolosità Idraulica (B.P.) nel vigente PAI, e sono interamente ricomprese in aree identificate nella variante in corso del PAI sopra citata a Bassa Pericolosità Idraulica (B.P.) e nel vigente PGRA come allagabili nello scenario di bassa probabilità/pericolosità - P1 (LPH) e risultano, pertanto, assoggettati agli artt. 4, 5 e 9 delle NTA dello stesso PAI;
  - Isola 3: Gli interventi di progetto ricadono in parte in aree classificate nel vigente PAI a Bassa Pericolosità Idraulica (B.P.), in parte in aree ad Alta Pericolosità Idraulica (A.P.) e sono interamente ricomprese nella variante in corso del PAI sopra citata e nel vigente PGRA rispettivamente in aree identificate in parte in B.P. e a bassa probabilità/pericolosità - P1 (LPH), in parte in aree a Media Pericolosità Idraulica (M.P.) e in aree a media probabilità/pericolosità - P2 (MPH), e in aree ad Alta Pericolosità Idraulica (A.P.) e ad elevata probabilità/pericolosità - P3 (HPH), risultando pertanto, assoggettati agli artt. 4, 5, 7, 8 e 9 delle NTA dello stesso PAI;
- gli interventi di progetto sono ascrivibili a quelli consentiti dalle NTA del vigente PAI, come specificatamente individuabili alla lett. b) dell'art. 5 e al comma 1 lett. i) dell'art. 7 (pertanto consentiti anche nelle aree disciplinate dagli artt. 8 e 9), e sono conformi con le finalità delle azioni rivolte agli obiettivi più generali del PAI in un'ottica di progressivo miglioramento ambientale e adattamento al contrasto dei pericoli naturali;
- lo studio idrologico ed idraulico prodotto in allegato non fornisce congruenza tra il bacino analizzato e i parametri che caratterizzerebbero il corso d'acqua corrispondente con i conseguenti valori idrologici. Inoltre, pur se esaminato nelle linee generali per l'incongruenza appena esposta, detto studio appare impostato su condizioni al contorno che non tengono conto della possibile influenza dei sovralti marini in corrispondenza della foce. Pertanto, non è possibile stabilire con sufficiente chiarezza quali sono i possibili impatti delle opere interferenti con il regime idraulico dell'area d'interesse anche in rapporto alle condizioni di pericolosità che gli stessi potrebbero alterare a svantaggio delle aree contigue. In tal senso non sono verificabili con certezza le necessarie condizioni di influenza dell'intervento di ricostruzione dunale sul deflusso del corso d'acqua in fregio al quale insiste;

Alla luce di quanto complessivamente esposto, per quanto di propria competenza, questa Autorità rappresenta sin d'ora il proprio nulla osta alla esecuzione degli interventi di progetto in rapporto alle discipline del PAI, a condizione che:

- a) l'intervento di ricostruzione dunale sia riposizionato all'esterno delle aree a pericolosità idraulica connesse al Torrente Galaso, senza interferire in alcun modo con il deflusso;



## *Autorità di Bacino Distrettuale dell'Appennino Meridionale*

www.distrettoappenninomeridionale.it – PEC: protocollo@pec.distrettoappenninomeridionale.it

- b) nel caso in cui, diversamente, si intenda mantenere la ricostruzione dunale nella posizione prevista da progetto, dovrà essere accertato, attraverso un più mirato studio di compatibilità idrologica e idraulica, che non si comportino alterazioni sul regime idraulico attuale del corso d'acqua denominato Torrente Galaso e non si aumentino significativamente le condizioni di pericolosità idraulica. In tal caso detto studio dovrà essere sottoposto alle valutazioni e relativo parere di questa Autorità Distrettuale;
- c) si verifichi, attraverso analisi dedicate ed estese su tutte le aree di intervento, che le opere previste in aree di allagamento siano tali da persistere anche in occasione degli eventi eccezionali che definiscono le pericolosità idrauliche stesse, prevedendo altresì idonea attività di ricognizione e relativi interventi di manutenzione, per i quali dovrà essere individuata ed esplicitata la struttura competente;
- d) per quanto concerne la fruibilità delle aree in esame, anche a seguito degli interventi stessi, occorre ribadire che le discipline delle NTA del PAI nelle aree di pericolosità idrogeologica sono pertinenti e riferite alle attività di pianificazione territoriale volte allo sviluppo coerente e sicuro dell'assetto edilizio ed infrastrutturale dei territori e, pertanto, la competenza del PAI si esplica con particolare riguardo alla definizione di "interventi" da un lato conformi agli obiettivi di sicurezza e dall'altro rivolti alla riduzione del rischio come lo sono quelli propri della difesa del suolo. L'utilizzo delle aree tutelate dal PAI per attività terze a quelle appena citate (ancorché con le stesse interferenti), è demandato ai Piani di Protezione Civile comunali o, comunque, a misure utili a garantire la salvaguardia della pubblica e privata incolumità in capo ai soggetti competenti. In tal senso, è comunque necessario garantire una fruizione prudente dei luoghi, attraverso l'integrazione di idonee misure atte ad escludere rischi connessi alle pericolosità idrogeologiche individuate. D'altra parte, le misure suddette dovranno fare riferimento al PGRA che rappresenta il quadro dei pericoli da alluvione e le relative modalità di gestione dei rischi in capo alle competenti strutture di Protezione Civile.

Per quanto riguarda gli aspetti connessi alle *"Linee guida per la individuazione degli interventi tesi a mitigare le situazioni di maggiore criticità delle coste basse pugliesi"*, si raccomanda quanto segue:

- e) sia verificato, almeno per eventi ordinari meteorologici e meteomarini, che per gli interventi di progetto, si possa ritenere garantita la permanenza per tempi coerenti con le finalità di progetto;
- f) sia verificato che gli interventi comunque interferenti con il cordone dunare siano tali da non alterare gli equilibri della fascia dinamica della spiaggia (da determinare sulla base di adeguate valutazioni di carattere idraulico-marittimo) al fine di escludere l'insorgenza di fenomeni di riflessione dell'onda e conseguenti azioni erosive nelle aree di spiaggia sottostanti indotte dagli interventi a farsi;
- g) siano comunque previsti periodici monitoraggi delle aree dunali oggetto degli interventi per un lasso di tempo adeguato (almeno per 2 anni dalla ultimazione degli interventi e con cadenza stagionale e comunque a seguito di eventi meteorologici e meteomarini significativi) al fine di verificare l'efficacia degli interventi di protezione in parola.

Si rappresenta, infine, che in relazione alle risultanze degli approfondimenti sopra indicati, nonché a ulteriori possibili condizioni di rischio presenti nelle aree in esame, come determinate per l'apposizione di vincoli e/o disposizioni normative concorrenti alla pianificazione distrettuale, occorre che la fruibilità avvenga in sicurezza tramite l'individuazione e l'adozione di tutte le misure per la tutela dell'incolumità



## *Autorità di Bacino Distrettuale dell'Appennino Meridionale*

www.distrettoappenninomeridionale.it – PEC: protocollo@pec.distrettoappenninomeridionale.it

pubblica e privata da perseguire anche attraverso il Piano comunale di Protezione Civile, se del caso da aggiornare di concerto con gli enti preposti.

La verifica dell'ottemperanza sarà a cura del Responsabile del procedimento autorizzativo finale e non richiede il riesame da parte di questa Autorità di Bacino Distrettuale, tranne nel caso in cui si ritenesse di mantenere la ricostruzione dunale nella posizione attuale in fregio al corso d'acqua come già specificato al punto b) dell'elenco delle condizioni sopra esposto.

### **Il Dirigente Tecnico**

*dott. geol. ~~Gennaro~~ Capasso*

### **Il Segretario Generale**

*dott.ssa geol. Vera Corbelli*

*Referente pratica:*

*Ing. Stefano Pagano*

*Ing. Alessandro Micchetti*

*Arch. Alessandro Cantatore*



*Autorità di Bacino Distrettuale dell'Appennino Meridionale*

www.distrettoappenninomeridionale.it – PEC: protocollo@pec.distrettoappenninomeridionale.it

**Regione Puglia**

Dipartimento Mobilità, Qualità Urbana, Opere Pubbliche,  
Ecologia E Paesaggio  
Sezione Autorizzazioni Ambientali  
PEC: servizio.ecologia@pec.rupar.puglia.it

**E, p.c. Comune di GINOSA**

PEC: sindaco.comuneginosa@pec.rupar.puglia.it  
PEC: comune.ginosa@pec.rupar.puglia.it

**Provincia di Taranto**

PEC: protocollo.generale@pec.provincia.taranto.gov.it

**Ministero dei Beni e delle Attività Culturali e del Turismo**

Seg. Reg. del MIBACT per la Puglia  
PEC: mbac-sr-pug@mailcert.beniculturali.it

**SABAP per le Province di BR, LE, TA**

PEC: mbac-sabap-le@mailcert.beniculturali.it

**Aeronautica Militare III Regione Aerea**

Reparto Territorio e Patrimonio  
PEC: aeroscuoleaeroregione3@postacert.difesa.it

**Capitaneria di Porto**

PEC: cp-taranto@pec.mit.gov.it

**ARPA Puglia**

PEC: dir.generale.arpapuglia@pec.rupar.puglia.it  
PEC: dir.scientifica.arpapuglia@pec.rupar.puglia.it

**ARPA Puglia DAP Taranto**

PEC: dap.ta.arpapuglia@pec.rupar.puglia.it

**ASL Taranto Dipartimento di Prevenzione**

PEC: dipartprevenzione.asl.taranto@pec.rupar.puglia.it

**Agenzia delle Dogane – Taranto**

PEC: dogane.taranto@pec.adm.gov.it

**Regione Puglia**

Sezione Urbanistica  
PEC: serviziurbanistica.regione@pec.rupar.puglia.it

**Sezione Lavori Pubblici**

PEC: servizio.lavoripubblici@pec.rupar.puglia.it

**Sezione Ciclo Rifiuti e Bonifiche**

PEC: serv.rifutiebonifica@pec.rupar.puglia.it

**Sezione Difesa del Suolo e R. Sismico**

PEC: serviziodefesasuolo.regione@pec.rupar.puglia.it





## Autorità di Bacino Distrettuale dell'Appennino Meridionale

www.distrettoappenninomeridionale.it – PEC: protocollo@pec.distrettoappenninomeridionale.it

PEC: uffsismicoegeologico.regione@pec.rupar.puglia.it

Sezione Tutela e Valor. del Paes.

PEC: servizio.assettoterritorio@pec.rupar.puglia.it

Sezione Autorizzazioni Ambientali

E-Mail: g.angelini@regione.puglia.it

Servizio AIA/RIR

PEC: servizio.aiarir.regione@pec.rupar.puglia.it

Sezione Infrastrutt. per la Mobilità

PEC: mobilita.regione@pec.rupar.puglia.it

Sezione Risorse Idriche

PEC: servizio.risorseidriche@pec.rupar.puglia.it

Sezione Demanio e Patrimonio

PEC: serviziodemaniopatrimonio.bari@pec.rupar.puglia.it

Dipartimento agricoltura, sviluppo rurale ed ambientale

Sezione Coordinamento Servizi Territoriali

PEC: direttore.areaviluppোরurale.regione@pec.rupar.puglia.it

E-Mail: r.fiore@regione.puglia.it

Sezione Gestione Sostenibile e Tutela delle Risorse Forestali e Naturali

PEC: protocollo.sezionerisorsesostenibili@pec.rupar.puglia.it

Segreteria Comitato Regionale per la VIA

E-Mail: c.mafrica@regione.puglia.it

**Oggetto:** ID VIA 561 - Provvedimento Autorizzatorio Unico Regionale ai sensi dell'art. 27-bis del D.Lgs. 152/06 ss.mm.ii. per il progetto di "Riqualficazione del paesaggio costiero di Marina di Ginosa POR Puglia 2014/2020 ASSE VI Azione 6.6 Sub-Azione 6.6a" sito in agro di Ginosa, località Marina di Ginosa Fg. 138 p.lla 327, Fg. 141 p.lle 3577, 4927, 4926, 4925, 3799, 3101, 5078, Fg. 143 p.lla 10. Proponente: Comune di Ginosa (Ta).

Convocazione seduta di Conferenza di Servizi ex art.14 co.1 della l.241/1990 e smi e dell'art.15 della l.r. 11/2001 e smi per il giorno 18.02.2021 e relative modalità di svolgimento.

Rif.: note della Regione Puglia prot. n. 761 del 19/01/2021 e n. 2603 del 24/02/2021 [SP26-21]

In riferimento alla nota trasmessa da codesto Servizio regionale in data 19/01/2021 con n. 761 e acquisita al protocollo di questa Autorità di Bacino Distrettuale in pari data con n. 1263, con la quale è stata convocata Conferenza di Servizi relativamente al progetto in oggetto, nonché alla nota prot. n. 2603 del 24/02/2021 di trasmissione del relativo verbale (acquisita al prot. n. 5294 del 24/02/2021), viste le integrazioni prodotte del Proponente Comune di Ginosa, rese disponibili alla consultazione come segnalato da codesto Servizio mediante nota n. 151 del 07/01/2021, acquisita al prot. n. 305 del 08/01/2021, si rappresenta quanto segue.

Con nota prot. n. 19143 del 07/10/2020, che si richiama integralmente, questa Autorità ha comunicato le proprie valutazioni in rapporto al progetto in esame, esprimendo il nulla osta alla esecuzione degli



## Autorità di Bacino Distrettuale dell'Appennino Meridionale

www.distrettoappenninomeridionale.it – PEC: protocollo@pec.distrettoappenninomeridionale.it

interventi in rapporto alle discipline del PAI, con una serie di condizioni con verifica di ottemperanza a cura del Responsabile del procedimento autorizzativo finale, e prescrivendo il riposizionamento dell'intervento di ricostruzione dunale all'esterno delle aree a pericolosità idraulica connesse al torrente Galaso, in quanto lo stesso intervento interferisce con le sezioni di deflusso del Torrente medesimo senza che siano state sufficientemente approfonditi i correlati effetti. Diversamente, sarebbe stato necessario il riesame del progetto per la sola parte relativa alla ricostruzione dunale attraverso la produzione di uno studio di compatibilità idrologica e idraulica volto ad accertare l'assenza di alterazioni sul regime idraulico attuale del Torrente Galaso e il non aumento delle condizioni di pericolosità idraulica.

In relazione agli elaborati complessivamente prodotti e con riferimento alle prescrizioni elencate nel succitato parere n. 19143 del 07/10/2020, esaminata la documentazione integrativa trasmessa, emerge quanto segue:

- relativamente alle condizioni di cui alle lettere a) e b), il Comune di Ginosà, sentito il parere dell'Ufficio Tecnico Comunale e dei Progettisti incaricati, intende mantenere gli interventi previsti sull'Isola n. 3 alla Foce del Torrente Galaso; per gli stessi non risultano trasmessi gli approfondimenti allo studio idraulico da sottoporre nuovamente al parere di questa Autorità come richiesto;
- le verifiche richieste alla lettera c), non risultano eseguite. L'elaborato tecnico trasmesso "*Studio meteomarino di approfondimento*" è stato infatti redatto in rapporto a quanto raccomandato alle lettere e), f) e g) del parere innanzi citato e non riscontra le condizioni indicate alla lettera c) dello stesso parere come invece riportato nella nota regionale n. 151 del 07/01/2021;
- a riguardo degli aspetti connessi alle "*Linee guida per la individuazione degli interventi tesi a mitigare le situazioni di maggiore criticità delle coste basse pugliesi*", e alle predette raccomandazioni di cui alle lettere e), f) e g) riportate al Responsabile del procedimento, preso atto dell'elaborato "*Studio meteomarino di approfondimento*" indicato al punto precedente, emerge che è stato effettuato uno studio evolutivo delle linee di riva da cui risulta che il tratto di spiaggia di intervento non è all'attualità in deficit sedimentario. La ricostruzione della superficie di inviluppo di tutte le posizioni delle linee di riva analizzate, effettuata per individuare la zona di escursione della spiaggia registrata nel periodo 1992-2017 lungo specifici transetti e la relativa posizione limite assunta dalla linea di riva in avanzamento e/o in arretramento, evidenzia che gli interventi non ricadono in quella che è stata l'area di evoluzione della spiaggia in detto arco temporale analizzato (1992-2017). Rispetto all'ultimo riferimento disponibile in ordine temporale della linea di riva (ortofoto 2017), la risalita dell'onda sulla spiaggia non raggiunge i manufatti di intervento previsti in progetto e l'assenza di interferenza (riflessione) con il moto ondoso incidente per eventi meteomarini ordinari. Restano potenzialmente interessate dal moto ondoso di risalita le parti terminali delle due passerelle previste nella parte più a Nord dell'Isola 1. Infine, è stato definito uno schema delle attività di monitoraggio che si intende attuare al fine di rilevare l'evoluzione morfodinamica dei sistemi dunali a seguito della realizzazione degli interventi in progetto, e le eventuali interazioni con la posizione della linea di riva.

Preso atto di quanto prodotto in relazione alle lettere e), f) e g) riportate nella nota n. 19143 del 07/10/2020 al fine di consentire al Responsabile del procedimento di seguire le raccomandazioni ivi espresse, che terrà altresì in conto, per ogni conseguente valutazione progettuale e/o gestionale delle opere in progetto, che le porzioni terminali delle due passerelle previste nella parte più a Nord dell'Isola 1. possono



## *Autorità di Bacino Distrettuale dell'Appennino Meridionale*

www.distrettoappenninomeridionale.it – PEC: protocollo@pec.distrettoappenninomeridionale.it

essere interessate dal moto ondoso di risalita, questa Autorità conferma il proprio nulla osta alla esecuzione degli interventi di progetto in rapporto alle discipline del PAI con le prescrizioni di cui alle lettere c) e d) della nota n. 19143 del 07/10/2020 e con esclusione della ricostruzione dunale in fregio al Torrente Galaso.

Si ribadisce, pertanto, in assenza degli specifici elaborati richiesti per l'espressione delle valutazioni in relazione alla ricostruzione dunale nella posizione attuale in fregio al corso d'acqua, quanto riportato alle lettere a), b) della nota n. 19143 del 07/10/2020.

Resta fermo altresì che in relazione alle possibili condizioni di rischio presenti nelle aree in esame, come determinate per l'apposizione di vincoli e/o disposizioni normative concorrenti alla pianificazione distrettuale, occorre che la fruibilità avvenga in sicurezza tramite l'individuazione e l'adozione di tutte le misure per la tutela dell'incolumità pubblica e privata da perseguire anche attraverso il Piano comunale di Protezione Civile, se del caso da aggiornare di concerto con gli enti preposti.

La verifica dell'ottemperanza sarà a cura del Responsabile del procedimento autorizzativo finale e non richiede il riesame da parte di questa Autorità di Bacino Distrettuale, tranne nel caso in cui si ritenesse di mantenere la ricostruzione dunale nella posizione attuale in fregio al corso d'acqua, restando in tal caso in attesa degli approfondimenti richiesti al fine dell'espressione del relativo parere di competenza.

**Il Dirigente Tecnico**

*dott. geol. Gemaro Capasso*

**Il Segretario Generale**

*dott.ssa geol. Vera Corbelli*

Referente pratico:

*Ing. Stefano Pagano*

*Ing. Alessandro Micchetti*



## *Autorità di Bacino Distrettuale dell'Appennino Meridionale*

www.distrettoappenninomeridionale.it – PEC: protocollo@pec.distrettoappenninomeridionale.it

### **Regione Puglia**

Dipartimento Mobilità, Qualità Urbana, Opere Pubbliche,  
Ecologia E Paesaggio

Sezione Autorizzazioni Ambientali

PEC: servizio.ecologia@pec.rupar.puglia.it

### **E, p.c. Comune di GINOSA**

PEC: sindaco.comuneginosa@pec.rupar.puglia.it

PEC: comune.ginosa@pec.rupar.puglia.it

### **Provincia di Taranto**

PEC: protocollo.generale@pec.provincia.taranto.gov.it

### **Ministero dei Beni e delle Attività Culturali e del Turismo**

Seg. Reg. del MIBACT per la Puglia

PEC: mbac-sr-pug@mailcert.beniculturali.it

SABAP per le Province di BR, LE, TA

PEC: mbac-sabap-le@mailcert.beniculturali.it

### **Aeronautica Militare III Regione Aerea**

Reparto Territorio e Patrimonio

PEC: aeroscuolaeroregione3@postacert.difesa.it

### **Capitaneria di Porto**

PEC: cp-taranto@pec.mit.gov.it

### **ARPA Puglia**

PEC: dir.generale.arpapuglia@pec.rupar.puglia.it

PEC: dir.scientifica.arpapuglia@pec.rupar.puglia.it

### **ARPA Puglia DAP Taranto**

PEC: dap.ta.arpapuglia@pec.rupar.puglia.it

### **ASL Taranto Dipartimento di Prevenzione**

PEC: dipartprevenzione.asl.taranto@pec.rupar.puglia.it

### **Agenzia delle Dogane – Taranto**

PEC: dogane.taranto@pec.adm.gov.it

### **Regione Puglia**

Sezione Urbanistica

PEC: serviziourbanistica.regione@pec.rupar.puglia.it

Sezione Lavori Pubblici

PEC: servizio.lavoripubblici@pec.rupar.puglia.it

Sezione Ciclo Rifiuti e Bonifiche

PEC: serv.rifutiebbonifica@pec.rupar.puglia.it

Sezione Difesa del Suolo e R. Sismico

PEC: serviziodifesasuolo.regione@pec.rupar.puglia.it



## Autorità di Bacino Distrettuale dell'Appennino Meridionale

www.distrettoappenninomeridionale.it – PEC: protocollo@pec.distrettoappenninomeridionale.it

PEC: [uffisismicoegeologico.regione@pec.rupar.puglia.it](mailto:uffisismicoegeologico.regione@pec.rupar.puglia.it)

Sezione Tutela e Valor. del Paes.

PEC: [servizio.assetoterritorio@pec.rupar.puglia.it](mailto:servizio.assetoterritorio@pec.rupar.puglia.it)

Sezione Autorizzazioni Ambientali

Servizio AIA/RIR

PEC: [servizio.aiarir.regione@pec.rupar.puglia.it](mailto:servizio.aiarir.regione@pec.rupar.puglia.it)

Sezione Autorizzazioni Ambientali

Servizio VIA/VIncA

PEC: [servizio.viavinca.regione@pec.rupar.puglia.it](mailto:servizio.viavinca.regione@pec.rupar.puglia.it)

Sezione Infrastrutt. per la Mobilità

PEC: [mobilita.regione@pec.rupar.puglia.it](mailto:mobilita.regione@pec.rupar.puglia.it)

Sezione Risorse Idriche

PEC: [servizio.risorseidriche@pec.rupar.puglia.it](mailto:servizio.risorseidriche@pec.rupar.puglia.it)

Sezione Demanio e Patrimonio

PEC: [serviziodemaniopatrimonio.bari@pec.rupar.puglia.it](mailto:serviziodemaniopatrimonio.bari@pec.rupar.puglia.it)

Dipartimento agricoltura, sviluppo rurale ed ambientale

Sezione Coordinamento Servizi Territoriali

PEC: [direttore.areaviluppোরurale.regione@pec.rupar.puglia.it](mailto:direttore.areaviluppোরurale.regione@pec.rupar.puglia.it)

E-Mail: [r.fiore@regione.puglia.it](mailto:r.fiore@regione.puglia.it)

Sezione Gestione Sostenibile e Tutela delle Risorse Forestali e Naturali

PEC: [protocollo.sezionerisorsesostenibili@pec.rupar.puglia.it](mailto:protocollo.sezionerisorsesostenibili@pec.rupar.puglia.it)

Segreteria Comitato Regionale per la VIA

E-Mail: [c.mafrica@regione.puglia.it](mailto:c.mafrica@regione.puglia.it)

**Oggetto:** *IDVIA0561 - Provvedimento Autorizzatorio Unico Regionale ai sensi dell'art. 27-bis del D.Lgs. 152/06 ss.mm.ii. per il progetto di un "Riqualficazione del paesaggio costiero di Marina di Ginosa POR Puglia 2014/2020 ASSE VI Azione 6.6 Sub-Azione 6.6a" sito in agro di Ginosa, località Marina di Ginosa Fg. 138 p.lla 327, Fg. 141 p.lle 3577, 4927, 4926, 4925, 3799, 3101, 5078, Fg. 143 p.lla 10. Convocazione di Conferenza di Servizi decisoria di cui all'art. 27-bis, comma 7 del D.lgs. n. 152/2006 e ss. mm. ii.  
Rif.: nota della Regione Puglia prot. n. 9687 del 22/06/2021 - [SP98-21]*

In riferimento alla nota trasmessa da codesta Sezione regionale n. 9687 del 22/06/2021, acquisita al protocollo di questa Autorità di Bacino Distrettuale in data 23/06/2021 con n. 18116, con la quale è stata resa nota la disponibilità sul portale Ambiente della Regione Puglia della documentazione integrativa prodotta e con cui è stata convocata la Conferenza di Servizi decisoria relativamente al progetto in oggetto, si rappresenta quanto segue.

*Premesso che:*



## Autorità di Bacino Distrettuale dell'Appennino Meridionale

www.distrettoappenninomeridionale.it – PEC: protocollo@pec.distrettoappenninomeridionale.it

- con nota prot. 19143 del 07/10/2020, questa Autorità di Bacino ha espresso le proprie valutazioni all'esecuzione degli interventi di progetto, richiedendo di riposizionare all'esterno delle aree a pericolosità idraulica connesse al torrente Galaso, ovvero, nel caso in cui fosse confermata la posizione della ricostruzione dunale prevista all'interno dell'Isola 3, di produrre un più mirato studio di compatibilità idrologica ed idraulica, volto ad accertare l'assenza di alterazioni sul regime idraulico attuale del Torrente suddetto e il non aumento delle condizioni di pericolosità idraulica. In rapporto agli aspetti connessi alle *"Linee guida per la individuazione degli interventi tesi a mitigare le situazioni di maggiore criticità delle coste basse pugliesi"*, sono state formulate una serie di raccomandazioni. La verifica dell'ottemperanza alle prescrizioni imposte è stata demandata al Responsabile del procedimento autorizzativo finale, senza necessità di riesaminare il progetto tranne nel caso in cui si fosse ritenuto di mantenere la ricostruzione dunale nella posizione prevista in fregio al corso d'acqua;
- con nota prot. 5945 del 02/03/2021, prendendo atto dello *"Studio meteomarino di approfondimento"* integrativo prodotto, questa Autorità di Bacino ha confermato il proprio nulla osta (con condizioni) alla esecuzione degli interventi di progetto e la necessità di produrre lo studio di compatibilità idrologica ed idraulica come indicato al punto precedente, in caso fosse stata confermata la posizione iniziale, ribadendo le prescrizioni riportate ai punti a), b) e c) espresse nel precedente parere;
- attraverso il link del portale Ambiente della Regione Puglia indicato nella nota che si riscontra, è stato reso disponibile, tra gli altri, l'elaborato *"Relazione Idrologico-Idraulica"* – Tav. A10.1, prodotto al fine di ottemperare a quanto richiesto alle lettere a), b) e c) della succitata nota di questa Autorità n. 19143 del 07/10/2020;

### Considerato che:

- con nota trasmessa da codesta Sezione regionale n. 9687 del 22/06/2021, acquisita al protocollo di questa Autorità di Bacino Distrettuale in data 23/06/2021 con n. 18116 è stato trasmesso lo studio idrologico e idraulico realizzato nelle condizioni *ante e post operam* da cui si evince che la realizzazione dell'elemento dunale previsto nell'Isola 3 non provoca alterazioni sul regime idraulico del corso d'acqua denominato Torrente Galaso nonché variazioni significative sulle condizioni di pericolosità idraulica esistente, riscontrando, pertanto, le prescrizioni di cui alle lettere a) e b) della nota prot. n. 19143 del 07/10/2020;
- in rapporto alla prescrizione di cui alla lettera c) della nota prot. n. 19143/2020 suddetta, nella documentazione prodotta non si è proceduto con le verifiche richieste, rimandando la durabilità delle opere previste nelle aree soggette a diversa pericolosità idraulica alla definizione delle criticità, dopo il verificarsi delle problematiche, e alle connesse attività manutentive.

Alla luce di quanto suddetto questa Autorità conferma il proprio nulla osta alla esecuzione degli interventi di progetto in rapporto alle discipline del PAI con le prescrizioni di cui alla lettera d) della nota prot. n. 19143 del 07/10/2020. Precisando che la "ricostruzione dunale" in fregio al corso d'acqua è soggetta alle azioni idrodinamiche e quindi all'evoluzione morfologica naturale, ne



## *Autorità di Bacino Distrettuale dell'Appennino Meridionale*

www.distrettoappenninomeridionale.it PEC: protocollo@pec.distrettoappenninomeridionale.it

consegue che occorre assicurare che non vi siano condizioni peggiorative al deflusso per effetto del trasporto e deposito del materiale erodibile, costituente l'intervento di "ricostruzione dunale", verso valle. Pertanto, si prescrive, che sia redatto un idoneo piano di manutenzione atto ad assicurare l'efficienza idraulica del corso d'acqua nel tempo, individuando e indicando nel provvedimento autorizzativo finale il soggetto competente allo svolgimento delle connesse attività. Si prescrive, infine, in relazione alle criticità attese per tutte le opere previste in aree soggette a diversa pericolosità idraulica, la definizione e attuazione di tutte le attività necessarie per preservare dette opere nel tempo, anche in questo caso individuando e indicando nel provvedimento autorizzativo finale il soggetto competente allo svolgimento delle connesse attività.

Resta fermo altresì che in relazione ai pericoli naturali e alle relative condizioni di rischio presenti nelle aree in esame, occorre che l'eventuale fruibilità avvenga esclusivamente qualora siano assicurate condizioni di sicurezza per la pubblica e privata incolumità, tramite l'individuazione, adozione e attuazione di tutte le pertinenti misure da parte delle competenti strutture di Protezione Civile, da perseguire anche attraverso il Piano comunale di Protezione Civile, se del caso da aggiornare di concerto con gli enti preposti.

La verifica dell'ottemperanza sarà a cura del Responsabile del procedimento autorizzativo finale e non richiede il riesame da parte di questa Autorità di Bacino Distrettuale.

**Il Dirigente Tecnico**  
dott. geol. *Gennaro Capasso*

**Il Segretario Generale**  
dott.ssa geol. *Verd Corbelli*



## *Autorità di Bacino Distrettuale dell'Appennino Meridionale*

www.distrettoappenninomeridionale.it – PEC: protocollo@pec.distrettoappenninomeridionale.it

### **Regione Puglia**

Dipartimento Mobilità, Qualità Urbana, Opere Pubbliche,  
Ecologia E Paesaggio  
Sezione Autorizzazioni Ambientali  
PEC: servizio.ecologia@pec.rupar.puglia.it

### **E, p.c. Comune di GINOSA**

PEC: sindaco.comuneginosa@pec.rupar.puglia.it  
PEC: comune.ginosa@pec.rupar.puglia.it

### **Provincia di Taranto**

PEC: protocollo.generale@pec.provincia.taranto.gov.it

### **Ministero dei Beni e delle Attività Culturali e del Turismo**

Seg. Reg. del MIBACT per la Puglia  
PEC: mbac-sr-pug@mailcert.beniculturali.it

SABAP per le Province di BR, LE, TA  
PEC: mbac-sabap-le@mailcert.beniculturali.it

### **Aeronautica Militare III Regione Aerea**

Reparto Territorio e Patrimonio  
PEC: aeroscuoleaeroregione3@postacert.difesa.it

### **Capitaneria di Porto**

PEC: cp-taranto@pec.mit.gov.it

### **ARPA Puglia**

PEC: dir.generale.arpapuglia@pec.rupar.puglia.it  
PEC: dir.scientifica.arpapuglia@pec.rupar.puglia.it

### **ARPA Puglia DAP Taranto**

PEC: dap.ta.arpapuglia@pec.rupar.puglia.it

### **ASL Taranto Dipartimento di Prevenzione**

PEC: dipartprevenzione.asl.taranto@pec.rupar.puglia.it

### **Agenzia delle Dogane – Taranto**

PEC: dogane.taranto@pec.adm.gov.it

### **Regione Puglia**

Sezione Urbanistica  
PEC: serviziurbanistica.regione@pec.rupar.puglia.it

Sezione Lavori Pubblici  
PEC: servizio.lavoripubblici@pec.rupar.puglia.it

Sezione Ciclo Rifiuti e Bonifiche  
PEC: serv.rifiutiebonifica@pec.rupar.puglia.it

Sezione Difesa del Suolo e R. Sismico





## Autorità di Bacino Distrettuale dell'Appennino Meridionale

www.distrettoappenninomeridionale.it – PEC: protocollo@pec.distrettoappenninomeridionale.it

PEC: [serviziodefesasuolo.regione@pec.rupar.puglia.it](mailto:serviziodefesasuolo.regione@pec.rupar.puglia.it)  
 PEC: [uffsismicoeologico.regione@pec.rupar.puglia.it](mailto:uffsismicoeologico.regione@pec.rupar.puglia.it)

Sezione Tutela e Valor. del Paes.

PEC: [servizio.assetoterritorio@pec.rupar.puglia.it](mailto:servizio.assetoterritorio@pec.rupar.puglia.it)

Sezione Autorizzazioni Ambientali

Servizio AIA/RIR

PEC: [servizio.aiarir.regione@pec.rupar.puglia.it](mailto:servizio.aiarir.regione@pec.rupar.puglia.it)

Sezione Autorizzazioni Ambientali

Servizio VIA/VInCA

PEC: [servizio.viavinca.regione@pec.rupar.puglia.it](mailto:servizio.viavinca.regione@pec.rupar.puglia.it)

Sezione Infrastrutt. per la Mobilità

PEC: [mobilita.regione@pec.rupar.puglia.it](mailto:mobilita.regione@pec.rupar.puglia.it)

Sezione Risorse Idriche

PEC: [servizio.risorseidriche@pec.rupar.puglia.it](mailto:servizio.risorseidriche@pec.rupar.puglia.it)

Sezione Demanio e Patrimonio

PEC: [serviziodemaniopatrimonio.bari@pec.rupar.puglia.it](mailto:serviziodemaniopatrimonio.bari@pec.rupar.puglia.it)

Dipartimento agricoltura, sviluppo rurale ed ambientale

Sezione Coordinamento Servizi Territoriali

PEC: [direttore.areavilupp rurale.regione@pec.rupar.puglia.it](mailto:direttore.areavilupp rurale.regione@pec.rupar.puglia.it)

E-Mail: [r.fiore@regione.puglia.it](mailto:r.fiore@regione.puglia.it)

Sezione Gestione Sostenibile e Tutela delle Risorse Forestali e Naturali

PEC: [protocollo.sezionerisorsesostenibili@pec.rupar.puglia.it](mailto:protocollo.sezionerisorsesostenibili@pec.rupar.puglia.it)

Segreteria Comitato Regionale per la VIA

E-Mail: [c.mafrica@regione.puglia.it](mailto:c.mafrica@regione.puglia.it)

AUTORITA' DI BACINO DISTRETTUALE DELL'APPENNINO MERIDIONALE  
 Protocollo Partenza N. 24464/2021 del 07-09-2021  
 Doc. Principale - Copia Documento

**Oggetto:** *IDVIA0561 - Provvedimento Autorizzatorio Unico Regionale ai sensi dell'art. 27-bis del D.Lgs. 152/06 ss.mm.ii. per il progetto di un "Riqualificazione del paesaggio costiero di Marina di Ginosa POR Puglia 2014/2020 ASSE VI Azione 6.6 Sub-Azione 6.6a" sito in agro di Ginosa, località Marina di Ginosa Fg. 138 p.lla 327, Fg. 141 p.lle 3577, 4927, 4926, 4925, 3799, 3101, 5078, Fg. 143 p.lla 10. Trasmissione verbale di Conferenza di Servizi decisoria di cui all'art. 27-bis, comma 7 del D.lgs. n. 152/2006 e ss. mm. ii. del 8.07.2021 e convocazione di nuova seduta il 13.09.2021 ore 11:00.*  
*Rif.: nota della Regione Puglia prot. n. 10566 del 13/07/2021 - [SP114-21]*

In riferimento alla nota trasmessa da codesta Sezione regionale n. 10566 del 13/07/2021, acquisita al protocollo di questa Autorità di Bacino Distrettuale in pari data con n. 20065, con la quale è stata resa nota la disponibilità sul portale Ambiente della Regione Puglia del verbale della



*Autorità di Bacino Distrettuale dell'Appennino Meridionale*

www.distrettoappenninomeridionale.it – PEC: protocollo@pec.distrettoappenninomeridionale.it

Conferenza di Servizi decisoria tenuta il giorno 08/07/2021, e con cui è stata convocata una nuova seduta per il giorno 13/09/2021 alle ore 11:00, si comunica di aver espresso parere con nota n. 19836 del 09/07/2021 e se ne confermano integralmente i contenuti.

**Il Dirigente Tecnico**  
*dott. geol. Gennaro Capasso*

**Il Segretario Generale**  
*dott.ssa geol. Vera Corbelli*

AUTORITA' DI BACINO DISTRETTUALE DELL'APPENNINO MERIDIONALE  
Protocollo Partenza N. 24464/2021 del 07-09-2021  
Doc. Principale - Copia Documento

*Referente pratica:*  
*Ing. Stefano Pagano*  
*Ing. Raffaella Pellegrino*  
*Ing. Alessandro Micchetti*

AUTORITA' DI BACINO DISTRETTUALE DELL'APPENNINO MERIDIONALE  
Protocollo Partenza N. 24464/2021 del 07-09-2021  
Doc. Principale - Copia Documento



**REGIONE  
PUGLIA**

**DIPARTIMENTO AGRICOLTURA, SVILUPPO RURALE ED  
AMBIENTALE  
SEZIONE COORDINAMENTO DEI SERVIZI TERRITORIALI  
SERVIZIO TERRITORIALE di TARANTO**

Taranto, 13/10/2021

AOO\_180/PROT/00 66965

PROTOCOLLO USCITA  
Trasmissione a mezzo fax e  
posta elettronica ai sensi  
dell'art.47 del D. Lg.n.82/2005

**REGIONE PUGLIA**  
**Servizio VIA V.Inc.A.**  
*servizio.ecologia@pec.rupar.puglia.it*

**Al Comune di Ginosà**  
*comune.ginosa@pec.rupar.puglia.it*  
*sindaco.comuneginosa@pec.rupar.puglia.it*

**PARERE PER MOVIMENTI DI TERRA IN ZONA SOTTOPOSTA A VINCOLO IDROGEOLOGICO  
(R.D.L. 30 dicembre 1923, n. 3267, art. 1 – R.R. 11 marzo 2015, n. 9, artt. 21, 26, 30 c.4)**

Ditta: Comune di Ginosà  
IDVIA0561 - Provvedimento Autorizzatorio Unico Regionale ai sensi dell'art. 27-bis del D.Lgs. 152/06 ss.mm.ii. per il progetto di un "Riqualificazione del paesaggio costiero di Marina di Ginosà POR Puglia 2014/2020 ASSE VI Azione 6.6 Sub-Azione 6.6a" sito in agro di Ginosà Località Marina di Ginosà Fg. 138 p.la 327, Fg. 141 p.lle 3577, 4927, 4926, 4925, 3799, 3101, 5078, Fg. 143 p.la 10

Il Servizio Territoriale di Taranto,

**IN MERITO** all'istanza di avvio della Conferenza dei servizi pervenuta presso questo Servizio Territoriale tramite la Sezione Autorizzazioni Ambientali della regione Puglia, con nota prot. 10461 del 08/09/2020 ed acquisita al protocollo n° AOO\_180/PROT/09/09/2020/0045027 di questo Servizio Territoriale, tesa ad ottenere il parere sul vincolo idrogeologico per i movimenti di terra per gli Interventi di "Riqualificazione del paesaggio costiero di Marina di Ginosà POR Puglia 2014/2020 ASSE VI Azione 6.6 Sub-Azione 6.6a", ubicati nel comune di Ginosà alla Località Marina di Ginosà Fg. 138 p.la 327, Fg. 141 p.lle 3577, 4927, 4926, 4925, 3799, 3101, 5078, Fg. 143 p.la 10, su terreno ricadente in zona sottoposta a vincolo idrogeologico;

**PRESO ATTO** dell'istruttoria favorevole di concedere il parere solo ed esclusivamente nei riguardi del vincolo idrogeologico ai sensi del R.D.L. n.3267/1923 e del R.R. 11 marzo 2015, n.9, come da verbale prot. AOO\_180/PROT/07/10/2021/0065641 redatto dal Responsabile del Procedimento dott. Vincenzo Di Canio, Titolare della Posizione Organizzativa "Attuazione Politiche Forestali" competente per territorio;

**VISTA** la Relazione Tecnica datata dicembre 2019 a firma dell'arch. Ivan RISIMINI e della dott.ssa for. Wanda GALANTE, e la Relazione Botanico-vegetazionale da cui si evince che il progetto proposto riguarda la tutela e la salvaguardia delle aree di pregio naturalistico e paesaggistico presenti lungo la costa, prevedendo, interventi di riqualificazione delle aree degradate e di ricostituzione del patrimonio naturale esclusivamente con metodi e tecniche dell'ingegneria naturalistica e dell'architettura del paesaggio.

**VISTA** la "Relazione geologica" datata 17/04/2021 a firma del Dott. Geol. Francesco SOZIO, iscritta all'Ordine dei Geologi di Puglia al n° 429, nella quale si evidenzia che: "... le opere da realizzare non produrranno alcuna interferenza sia sull'idrologia superficiale e sia su quella sotterranea, quindi non si ravvisano interferenze con le componenti idrologiche e geomorfologiche presenti sull'area di intervento".

**VISTE** le determinazioni del Direttore del Dipartimento Risorse Finanziarie e Strumentali, Personale e Organizzazione – Servizio Personale e Organizzazione n. 997 del 23/12/2016 e n. 16 del 31/03/2017;

**VISTA** la determinazione del Direttore del Dipartimento Agricoltura, Sviluppo Rurale e Tutela Ambientale del 05/04/2017, n. 51;

**VISTA** la Disposizione di Servizio del Dirigente del Servizio Territoriale di Taranto del 29/11/2017 n°73911

**VISTO** l'Atto Dirigenziale n. 20 del 02/08/2021 della Dirigente della Sezione Coordinamento dei Servizi Territoriali con cui sono state delegate le funzioni dirigenziali del Servizio Territoriale TA-BR al dott. Tommaso MASTRO;

**VISTO** l'Atto Dirigenziale n. 35 del 29/10/2020 della Dirigente della Sezione Coordinamento dei Servizi Territoriali con il quale si nomina il Dott. Vincenzo Di Canio, Responsabile della P.O. "Attuazione Politiche Forestali", dipendente dal Servizio Territoriale di Ta-Br – Sede di Taranto;

**ESPRIME**

**parere favorevole** ai sensi del R.D.L. n. 3267/1923 e del R.R. 11 marzo 2015, n.9, al Comune di Ginosà, per i movimenti di terra per gli Interventi di "Riqualificazione del paesaggio costiero di Marina di Ginosà POR Puglia 2014/2020 ASSE VI Azione 6.6 Sub-Azione 6.6a", ubicati nel comune di Ginosà alla Località Marina di Ginosà Fg. 138

Sezione Coordinamento dei Servizi Territoriali – Servizio Territoriale di Taranto –

Posizione Organizzativa "Attuazione Politiche Forestali Taranto"

Indirizzo - via Tirrenia, 4/6 – 74121 TARANTO; tel. 099/7307603

E mail: v.diciano@regione.puglia.it - pec: servizioforeste.taranto@pec.rupar.puglia.it



**REGIONE  
PUGLIA**

**DIPARTIMENTO AGRICOLTURA, SVILUPPO RURALE ED  
AMBIENTALE**

**SEZIONE COORDINAMENTO DEI SERVIZI TERRITORIALI**

**SERVIZIO TERRITORIALE di TARANTO**

p.lla 327, Fg. 141 p.lle 3577, 4927, 4926, 4925, 3799, 3101, 5078, Fg. 143 p.la 10, su terreno ricadente in zona sottoposta a vincolo idrogeologico, per i seguenti interventi e relativi movimenti di terra:

**ISOLA 1 (dall'Ass. Dopolavoro Ferroviario al Lido La Perla)**

**Rimozione dei detrattori:**

- Rimozione delle passerelle in calcestruzzo e tufo presenti sulle viabilità di accesso alle spiagge pubbliche posizionate direttamente sui cordoni dunali;
- Delocalizzazione dell'area parcheggio sita lungo il cordone dunale tra il Lido la Capannina e il Lido La Baita per mq 6877,00, con l'abbattimento di parte dei muri di recinzione presenti, realizzati in calcestruzzo, e rivestiti in pietrame, senza ricostruzione, rimozione con mezzi meccanici senza ricostruzione di 680,87 mq di pavimentazione impermeabile ed eliminazione e taglio di essenze arboree non autoctone nel particolare n° 5 palme californiane;

**Realizzazione di Passerella aerea e passerella bassa:**

- Realizzazione di passerelle in legno aeree e basse che permetteranno il collegamento della Viabilità pubblica Lungomare L. Strada e gli arenili. Sono previste due passerelle basse per complessivi ml 180 e una passerella aerea di ml 130

**Opere di ingegneria naturalistica (Schermi frangivento, Viminata combinata e Viminata bassa):**

- il materiale vegetativo da utilizzare nel ripristino vegetazione sarà composto da specie di *Juniperus oxycedrus* L. ssp. macrocarpa (Sibth. et Sm.) Neilr. (ginepro coccolone, ginepro maschio), *Juniperus phoenicea* L. ssp. turbinata (Guss.) Nyman (ginepro fenicio, ginepro turbinato), *Pistacia lentiscus* L. (lentisco) e *Rosmarinus officinalis* L. (rosmarino).

**Restauro vegetazionale per la ricostituzione di "Dune embrionali" e retroduna "Dune costiere con Juniperus spp":**

- E' prevista la ricostituzione di 5240 mq di dune e retrodune, mediante la messa a dimora con tecniche di ingegneria naturalistica di n° 11.370 individui tra piante/semi/cespi;

**Realizzazione di staccionata:**

- Sarà realizzata una staccionata in legno con pali tondi di pino massiccio autoclavato, corrimano e pali verticali, in particolari punti dell'area d'intervento, per proteggere le aree boscate e dunali ed impedire la deflazione, laddove il calpestio non consente lo sviluppo della vegetazione, per un totale di 63 ml.

**ISOLA 2 (Lido La Perla, Foce del Torrente Galaso)**

**Rimozione dei detrattori:**

- Demolizione senza ricostruzione del muro di recinzione di accesso alla Batteria Toscana, permettendo la connessione tra Lungomare L. Strada e l'area della Batteria Toscana.
- Demolizione con riqualificazione delle basole in cemento presenti sulle viabilità di accesso alle spiagge pubbliche posizionate direttamente sui cordoni dunali nei pressi del Lido Proloco, Lido Gabbiano.
- Demolizione senza ricostruzione della recinzione al Parcheggio Lido Franco e lido ProLoco.

**Realizzazione e manutenzione straordinaria di Passerella aerea e realizzazione di passerella bassa:**

- Realizzazione di passerella aerea in legno della lunghezza complessiva di ml 394,00, di collegamento tra la viabilità pubblica Lungomare Luigi Strada e Via Mar delle Antille; la passerella aerea si collegherà inoltre alla passerella comunale esistente per l'accesso pubblico all'arenile. Data la sensibilità delle aree si procederà con mezzi meccanici gommati cercando di preservare la vegetazione esistente. È previsto tuttavia un intervento selvicolturale con azione volta ad un taglio di potatura a carico degli elementi di ginepro, lentisco e illatro comune e delle piante di pino d'Aleppo. Il progetto prevede inoltre la manutenzione straordinaria della passerella aerea esistente.

**Opere di ingegneria naturalistica:**

- Nell'Isola n. 2 è prevista una sola tipologia di opera di ingegneria naturalistica, la barriera basale in viminata alta disposta lungo la viabilità di accesso alle spiagge pubbliche tra il Lido Gabbiano e il Lido Proloco. La Barriera basale avrà una lunghezza di ml 110,00.

**Restauro vegetazionale per la ricostituzione di "Dune embrionali", "Dune mobili (dune bianche)" e "Dune costiere con Juniperus spp":**

- I lavori di restauro vegetazionale saranno realizzati anche in questo caso mediante prelievo e moltiplicazione delle essenze dunali erbacee autoctone dallo stesso sito o da stazioni similari vicine; è prevista la ricostituzione di 1.400 mq di dune, mediante la messa a dimora con tecniche di ingegneria naturalistica di n° 1.600 individui tra piante/semi/cespi;

Sezione Coordinamento dei Servizi Territoriali – Servizio Territoriale di Taranto –

Posizione Organizzativa "Attuazione Politiche Forestali Taranto"

Indirizzo - via Tirrenia, 4/6 – 74121 TARANTO; tel. 099/7307603

E mail: v.dicanio@reaione.puglia.it - pec: servizioforeste.taranto@pec.rupar.puglia.it



**REGIONE  
PUGLIA**

**DIPARTIMENTO AGRICOLTURA, SVILUPPO RURALE ED  
AMBIENTALE  
SEZIONE COORDINAMENTO DEI SERVIZI TERRITORIALI  
SERVIZIO TERRITORIALE di TARANTO**

**Interventi selvicolturali:**

- Taglio di sgombero di tutte le piante di Acacia Saligna su di una superficie complessiva di circa mq 5.200,00 catastalmente individuata sul foglio di mappa n. 141 p.la n. 16,
- Taglio di diradamento selettivo e fitosanitario delle pinete retrodunali a carico delle piante secche in piedi, fortemente dominate e attaccate dal Blastofago del Pino (*Tomicus destruens*), l'intervento interesserà le p.lle 4925 e 3799 del Foglio di mappa 141 per mq 7800. La spalcatura fino ad 1/3 dell'altezza dendrometrica della pianta sarà effettuata esclusivamente sulle piante vegetanti al latere della viabilità comunale.
- Taglio di potatura a carico degli elementi di ginepro, lentisco e illatro comune e delle piante di pino d'Aleppo per la realizzazione della passerella aerea di Batteria Toscano.

**Realizzazione di staccionata:**

- La realizzazione delle staccionate dell'Isola n. 2 è prevista al latere delle concessioni demaniali e lungo le viabilità esistenti, per un totale di 493 ml.

**Realizzazione di percorso ciclopeditonale:**

- Il percorso ciclopeditonale esistente di lunghezza pari a circa ml 1.030,00 non sarà oggetto di nessun intervento; l'inizio e la fine percorso saranno idoneamente segnalati mediante tabelle in legno.

**ISOLA 3 (Foce del Torrente Galaso– Lago Salinella)**

**Ricostruzione dunale:**

- E' prevista la ricostruzione dunale presso la foce del fiume Galaso, dove una vasta area a parcheggio non autorizzata ed eventi naturali (Alluvione 2011) ne hanno provocato la distruzione; Prima di procedere alla costituzione dei cordoni dunali veri e propri con materiale di riporto, sull'intera area di intervento è previsto il recupero di tutto il materiale vegetale presente sino ad una profondità di circa 70-80 cm rimuovendo e setacciando la sabbia. Questo materiale, costituito da radici, rizomi, etc., sarà sottoposto a stoccaggio temporaneo con opportune tecniche di conservazione. Successivamente, nelle aree di scavo, sarà riportato e modellato del materiale sabbioso di riporto a costituire l'ossatura del corpo dunale. L'ossatura sarà ricoperta con la sabbia precedentemente stoccata, che rappresenta il substrato idoneo per far vegetare le diverse essenze psammofile da impiegare.

**Opere di ingegneria naturalistica:**

- A delimitazione e protezione del cordone dunale realizzato è prevista una sola tipologia di opera di ingegneria naturalistica, la barriera basale in viminata alta. La barriera basale si rende necessaria per sorreggere il piede della duna che si andrà a ricostruire a seguito dei lavori di scavo e riporto. La stessa avrà una lunghezza di 92 ml.

**Restauro vegetazionale per la ricostituzione di "Dune embrionali", "Dune mobili (dune bianche)" e "Dune costiere con Juniperus spp":**

- I lavori di restauro vegetazionale saranno realizzati anche in questo caso mediante prelievo e moltiplicazione delle essenze dunali erbacee autoctone dallo stesso sito o da stazioni simili vicine; è prevista la ricostituzione di 1.200 mq di dune, mediante la messa a dimora con tecniche di ingegneria naturalistica di n° 2.700 individui tra piante/semi/cespi

**Interventi selvicolturali:**

- Taglio di diradamento selettivo e fitosanitario delle pinete retrodunali a carico delle piante secche in piedi, fortemente dominate e attaccate dal Blastofago del Pino (*Tomicus destruens*). L'intervento interesserà la p.la 5078 del Foglio di mappa 141 (ha1.70.00) e P.la 10 del Foglio di mappa 143 (ha 19.30.00) per complessivi ha 21.00.00

**Realizzazione di staccionata:**

- Nell'Isola n. 3 la staccionata sarà realizzata lungo la foce del Torrente Galaso perimetrando la duna esistente verso la spiaggia emersa, per un totale di 72 ml.

**Connessione ciclopeditonale esistente:**

- Il percorso ciclopeditonale esistente di collegamento Foce del Torrente Galaso – Lago Salinella non sarà oggetto di nessun intervento. A seguito degli interventi selvicolturali sopra descritti i fruitori del percorso potranno direttamente raggiungere il la Laguna di neo formazione antistante la Torre Mattoni e la zona umida del Lago Salinella. L'inizio e la fine percorso saranno idoneamente segnalati mediante segnaletica e bacheche in legno;

e nel rispetto delle prescrizioni di seguito riportate:

Sezione Coordinamento dei Servizi Territoriali – Servizio Territoriale di Taranto –

Posizione Organizzativa "Attuazione Politiche Forestali Taranto"

Indirizzo - via Tirrenia, 4/6 – 74121 TARANTO; tel. 099/7307603

E mail: v.dicanio@reaione.puglia.it - pec: servizioforeste.taranto@pec.runar.puglia.it



**REGIONE  
PUGLIA**

**DIPARTIMENTO AGRICOLTURA, SVILUPPO RURALE ED  
AMBIENTALE  
SEZIONE COORDINAMENTO DEI SERVIZI TERRITORIALI**

**SERVIZIO TERRITORIALE di TARANTO**

1. I movimenti di terra che si autorizzano sono esclusivamente quelli strettamente necessari a realizzare le opere così come da elaborati tecnico-grafici di progetto pubblicati sul portale ambientale regionale; pertanto, non si dovranno movimentare e/o stabilmente trasformare ulteriori superfici senza il preventivo parere di questo Ufficio.
2. Gli interventi selvicolture previsti potranno essere realizzati soltanto a seguito del rilascio della specifica autorizzazione al taglio ai sensi del R.R.19/2017 da parte di questo Servizio Territoriale, in corso di istruttoria;
3. Dovranno essere rispettati i "Criteri di attuazione degli interventi" di cui all'art. 3 del R.R. 9 dell'11/03/2015.
4. Gli scavi ed i riporti di terreno andranno eseguiti secondo quanto previsto dall'art. 6 del R.R. 9 dell'11/03/2015.
5. Per le opere di ingegneria naturalistica ed i lavori di restauro vegetazionale, l'impianto di materiale vegetale sarà effettuato con specie autoctone individuate all'interno dell'elenco delle specie riportate nella Determina Dirigenziale n. 575/2009 "Arco Ionico Tarantino" e provenienti dai boschi da seme della Regione Puglia, come elencati nella Determina Dirigenziale n. 757/2009 e nella Determina Dirigenziale Settore Foreste 11 dicembre 2015, n. 211; gli impianti di specie arbustive ed erbacee non elencate nelle suddette determinazioni, saranno realizzati mediante prelievo e moltiplicazione delle essenze dunali erbacee autoctone dallo stesso sito o da stazioni similari vicine, comunicando preventivamente al Servizio Territoriale di Taranto, luogo e date dei prelievi.
6. Per gli interventi di ingegneria naturalistica dovranno essere seguite le "Linee guida e criteri per la progettazione delle opere di ingegneria naturalistica nella Regione Puglia", approvate con Deliberazione della Giunta Regionale della Puglia n° 1189 del 01/07/2013.
7. Il deflusso delle acque meteoriche dovrà essere assicurato e regolamentato impedendo fenomeni di accumulo e ristagno nei terreni interessati o in quelli limitrofi.
8. I materiali di risulta provenienti dai movimenti di terra e non reimpiegati in loco, dovranno essere allontanati secondo la normativa vigente in materia.
9. Le eventuali Varianti tecniche che si dovessero rendere necessarie, non previste nel progetto depositato agli atti di questo Servizio Territoriale, dovranno essere oggetto di ulteriore Parere prima che gli stessi lavori in variante abbiano inizio.
10. La Ditta inoltre è tenuta, ai sensi del R.D.L. 3267/23, a presentare preventivamente al Servizio Territoriale di Taranto della Sezione "Coordinamento Servizi Territoriali", per l'acquisizione del parere sul vincolo idrogeologico e forestale, tutti gli eventuali progetti riguardanti nuove realizzazioni e/o ampliamenti delle opere esistenti, comprese le sistemazioni esterne per le quali si dovrà considerare esclusivamente l'utilizzo di materiali drenanti.

Il presente parere rimane vigente fino a quando non subentrino mutazioni dello stato dei luoghi che ne condizionino la sua validità e comunque decade trascorsi cinque anni dalla data del rilascio, se l'opera non viene realizzata (R.R. 11 marzo 2015, n. 9, art. 29).

Il presente atto non costituisce autorizzazione ad iniziare i lavori, ma solo un parere rilasciato esclusivamente ai fini idrogeologici ai sensi del R.D.L. n. 3267/1923 e del R.R. 11 marzo 2015, n. 9, facendo salvi i diritti dei terzi ed ogni norma vigente in materia ambientale, paesaggistica, P.A.I., etc, etc, sull'area oggetto d'intervento per la quali la ditta richiedente dovrà acquisire i necessari pareri e/o autorizzazioni e/o nulla-osta da parte delle Amministrazioni competenti prima dell'inizio dei lavori.


Il Servizio Territoriale di Taranto si riserva la facoltà di revocare, in qualunque momento, il presente parere in caso di inosservanza delle prescrizioni summenzionate.

Il Responsabile Unico del Procedimento è il dott. agr. Vincenzo Di Canio, Titolare della P.O. "Attuazione Politiche Forestali", presso il Servizio Territoriale di Taranto, tel. 099 7307603, Email [v.dicianio@regione.puglia.it](mailto:v.dicianio@regione.puglia.it) - PEC : [servizioforeste.taranto@pec.rupar.puglia.it](mailto:servizioforeste.taranto@pec.rupar.puglia.it)

Avverso il suesposto provvedimento è ammesso ricorso dinanzi al Tribunale Amministrativo Regionale (T.A.R.) competente per territorio nel termine perentorio di 60 giorni dalla data di notificazione o dell'avvenuta piena conoscenza dello stesso, ovvero ricorso straordinario dinanzi al Presidente della Repubblica nel termine di 120 giorni dalla data di notificazione o dell'avvenuta piena conoscenza del provvedimento.

**Il Responsabile Unico del Procedimento**  
(dott. Vincenzo Di Canio)

**Il Dirigente del Servizio Territoriale di Taranto**  
Funzionario delegato DD 20/2021  
(Dott. Tommaso Mastro)



**REGIONE  
PUGLIA**

**DIPARTIMENTO AGRICOLTURA, SVILUPPO RURALE E  
AMBIENTALE**

**SEZIONE COORDINAMENTO DEI SERVIZI TERRITORIALI**

**SERVIZIO TERRITORIALE DI TARANTO**

Taranto, 12/11/2021  
**AOO\_180/PROT/00\_73803**  
 PROTOCOLLO USCITA

Trasmissione a mezzo fax e  
 posta elettronica ai sensi  
 dell'art.47 del D. Lg.n.82/2005

Alla Ditta **Comune di Ginosa**  
*comune.ginosa@pec.rupar.puglia.it*  
*sindaco.comuneginosa@pec.rupar.puglia.it*

**REGIONE PUGLIA**  
**Servizio VIA V.Inc.A.**  
*servizio.ecologia@pec.rupar.puglia.it*

**Dott.ssa Wanda Galante**  
*w.galante@epap.conafpec.it*

**Alla Sezione Gestione Risorse Sostenibili e Tutela  
 delle Risorse Forestali e Naturali**  
*protocollo.sezionerisorsesostenibili@pec.rupar.puglia.it*

**Regione Carabinieri Forestale "Puglia"**  
**Gruppo di Taranto**  
**Via C. Battisti - Taranto**  
*fta43459@pec.carabinieri.it*

**Alla Sezione Vigilanza Ambientale**  
*sezione.vigilanzaambientale@pec.rupar.puglia.it*

**OGGETTO:** Art. 29 L.R. 14/2001 – IDVIA0561 - Provvedimento Autorizzatorio Unico Regionale ai sensi dell'art. 27-bis del D.Lgs. 152/06 ss.mm.ii. per il progetto di "Riqualificazione del paesaggio costiero di Marina di Ginosa POR Puglia 2014/2020 ASSE VI Azione 6.6 Sub-Azione 6.6a" sito in agro di Ginosa" Località Marina di Ginosa - Autorizzazione al taglio boschivo sulle fustaie retrodunali di Pino d'Aleppo dell'Isola n. 2 e dell'Isola n. 3: Fg. 141 p.lle 16, 4925, 3799 e 5078, Fg. 143 p.la 10 superficie catastale ha 82.00.00 circa, superficie interessata al taglio di ha 22.30.00  
 Ditta: Comune di Ginosa - Stagione silvana 2021/2022.

Il Servizio Territoriale di Taranto, sulla base dell'istruttoria espletata, **PRESO ATTO** del verbale di istruttoria favorevole, prot. AOO\_180/PROT/0072522 del 08/11/2021, e della proposta del funzionario istruttore e Responsabile del Procedimento, P.O. "Attuazioni Politiche Forestali-Taranto" dott. Vincenzo Di Canio, di procedere, ai sensi dell'Art. 29 della L.R. n. 14 del 31/05/2001, del Regolamento Regionale n. 19 del 13/10/2017 e delle Prescrizioni di Massima e Polizia Forestale vigenti in provincia di Taranto, all'autorizzazione al taglio boschivo per gli interventi selvicolturali a carico delle fustaie retrodunali di Pino d'Aleppo dell'Isola n. 2 e dell'Isola n. 3 compresi nel progetto di "Riqualificazione del paesaggio costiero di Marina di Ginosa POR Puglia 2014/2020 ASSE VI Azione 6.6 Sub-Azione 6.6a", ubicati nel comune di Ginosa alla Località Marina di Ginosa Fg. 141 p.lle 16, 4925, 3799 e 5078, Fg. 143 p.la 10, superficie catastale ha 82.00.00 circa, superficie interessata al taglio di ha 22.30.00

**VISTE** le Determinazioni del Direttore del Dipartimento Risorse Finanziarie e Strumentali, Personale e Organizzazione-Servizio Personale e Organizzazione n. 997 del 23/12/2016 e n. 16 del 31/03/2017.

**VISTA** la Determinazione del Direttore del Dipartimento Agricoltura, Sviluppo Rurale e Tutela Ambientale n. 51 del 05/04/2017.

**VISTO** l'Atto Dirigenziale n. 28 del 29/10/2021 della Dirigente della Sezione Coordinamento dei Servizi Territoriali con cui sono state delegate le funzioni dirigenziali del Servizio Territoriale TA-BR al dott. Tommaso MASTRO;

**VISTO** l'Atto Dirigenziale n. 35 del 29/10/2020 della Dirigente della Sezione Coordinamento dei Servizi Territoriali con il quale si nomina il Dott. Vincenzo Di Canio, Responsabile della P.O. "Attuazione Politiche Forestali", dipendente dal Servizio Territoriale di Ta-Br – Sede di Taranto;

**AUTORIZZA**

il Comune di Ginosa, in qualità di soggetto attuatore, alla realizzazione di un taglio boschivo per gli interventi selvicolturali a carico delle fustaie retrodunali di Pino d'Aleppo dell'Isola n. 2 e dell'Isola n. 3 compresi nel progetto di "Riqualificazione del paesaggio costiero di Marina di Ginosa POR Puglia 2014/2020 ASSE VI Azione 6.6 Sub-Azione 6.6a", ubicati nel comune di Ginosa alla Località Marina di Ginosa Fg. 141 p.lle 16, 4925, 3799 e 5078, Fg. 143 p.la 10, superficie catastale ha 82.00.00 circa, superficie interessata al taglio di ha 22.30.00, nel rispetto delle seguenti prescrizioni tecnico-selvicolturali:

Sezione Coordinamento dei Servizi Territoriali – Servizio Territoriale di Taranto –

**Posizione Organizzativa "Attuazione Politiche Forestali Taranto"**

Indirizzo - via Tirrenia, 4/6 – 74121 TARANTO; tel. 099/7307603

E-mail: *u.dicania@regione.puglia.it* - *pec.serviziopuglia@pec.rupar.puglia.it*



1. Per il taglio di eradicazione e sgombero di tutte le piante di Acacia Saligna su di una superficie complessiva di circa mq 5.200,00 catastalmente individuata sul foglio di mappa n. 141 p.lla n. 16, saranno soggetti al taglio circa 707 polloni per complessive 500 ceppaie, i polloni sono distribuiti tra le classi diametriche variabili dai 5 ai 20 cm, per un totale di 128,01 q.li di legname ritraibile;
2. L'intervento sulla pineta retrodunale radicata sulle p.lle 4925 e 3799 del Foglio di mappa 141 per mq 7.800, consisterà in un taglio di diradamento selettivo e fitosanitario a carico delle piante secche in piedi, fortemente dominate e attaccate dal Blastofago del Pino (*Tomicus destruens*). Sarà effettuato un prelievo stimato del 20%, pari a circa 60,81 mc e q.li 686,44 di legname ritraibile, di cui q.li 97,29 da cippare e q.li 589,15 effettivamente ritraibili, per un totale di piante da tagliare di circa 444 e rilascio di circa 1.775 individui sull'intera superficie di intervento in progetto di ha 0.78.00. E' prevista altresì la spalcatura fino ad 1/3 dell'altezza dendrometrica della pianta esclusivamente sulle piante vegetanti al latere della viabilità comunale;
3. Il taglio di potatura a carico degli elementi di ginepro, lentisco e illatro comune e delle piante di pino d'Aleppo necessario per la realizzazione della passerella aerea di Batteria Toscana, in due aree a sinistra e a destra della passerella esistente, dovrà interessare 95 elementi arbustivi e arborescenti individuati in fase di progettazione. Non dovranno assolutamente essere effettuati svellimenti di ceppaie e tagli che possano compromettere la vitalità delle piante, affinché successivamente alla realizzazione della passerella aerea le piante possano ricostituirsi e riprendere l'effettiva area d'insidenza iniziale;
4. L'intervento sulla pineta retrodunale radicata sulla p.lla 5078 del Foglio di mappa 141 per ha 1.70.00 e p.lla 10 del Foglio di mappa 143 per ha 19.30.00, per complessivi ha 21.00.00 consisterà in un taglio di diradamento selettivo e fitosanitario a carico delle piante secche in piedi, fortemente dominate e attaccate dal Blastofago del Pino (*Tomicus destruens*). Sarà effettuato un prelievo stimato del 15%, pari a circa 795,122 mc e q.li 6.353,44 di legname ritraibile, di cui q.li 1.270,68 da cippare e q.li 5.082,76 effettivamente ritraibili sull'intera superficie di intervento in progetto di ha 21.00.00. L'intervento prevede il ripristino del sentiero esistente tra la Via Stella Maris e il Torrente del Galaso, il quale risulta interrotto negli ultimi 80 m mediante l'allontanamento del materiale vegetativo divelto e schiantato al suolo. Oltre il torrente sino al Lago Salinella, gli interventi saranno mirati esclusivamente alla Pineta retrodunale adulta non interessata direttamente dagli eventi alluvionali e dall'incendio del 2017. Tuttavia anche in quest'area si sono verificati schianti che ostruiscono il sentiero esistente, pertanto anche queste piante saranno idoneamente allontanate per ripristinare la viabilità esistente
5. Ai sensi dell'art. 7 comma 3 del RR 17/2019, le piante da tagliare dovranno essere preventivamente individuate e cerchiare con vernice di colore rosso o verde e riportate in apposito pedilista di cavallettamento raggruppate per classi diametriche, dal tecnico progettista d.ssa for. Wanda GALANTE. Il pedilista andrà presentato a questo Ufficio prima dell'inizio dei lavori di taglio, anche per lotti e dopo aver effettuato tutte le operazioni di pulizia propedeutiche alla segnatura delle piante da abbattere;
6. E' fatto obbligo, al fine di preservare la biodiversità forestale, di rilasciare, ove presenti:
  - le specie arboree accompagnatrici del soprassuolo boscato;
  - le specie arbustive ed arborescenti della macchia mediterranea e/o del bosco termo- mesofilo che, dove necessario, potranno subire un lieve taglio di contenimento per ridurne il portamento. Dette piante dovranno essere rilasciate al fine di creare un microclima tale da permettere, soprattutto dopo il taglio, una certa frescura alla lettiera; per gli arbusti si potrà procedere alla ceduzione solo di quelli deperienti e seccaginosi e di quelli che impediscono di operare in sicurezza; è vietata comunque l'estirpazione.
  - alcune piante secche (almeno 10/ha nelle zone SIC/ZPS) al fine di garantire risorse trofiche per gli insetti saproxilici ed assicurare l'habitat del legno morto;
  - alcuni alberi da destinare all'invecchiamento indefinito;
7. Su tutta la superficie sarà ammessa l'eliminazione della vegetazione infestante a carico esclusivamente delle piante di rovo, preservando le specie d'interesse forestale;
8. il taglio dovrà essere eseguito in modo tale che la corteccia non resti slabbrata, mentre la superficie di taglio dovrà essere inclinata o convessa e risultare in prossimità del colletto;
9. Per tutta la durata delle operazioni di taglio e di esbosco deve essere prodotta dal direttore dei lavori documentazione fotografica itinerante delle diverse fasi lavorative (abbattimento, smontatura, coppatura, depezzamento, concentramento ed esbosco);
10. L'esbosco del materiale legnoso dovrà essere realizzato a mezzo di trattore gommata con rimorchio lungo piste forestali esistenti o, in loro assenza, lungo piste di esbosco temporanee da realizzare al momento senza movimenti di terra e chiuse subito dopo l'ultimazione dei lavori;
11. Non si dovranno accumulare i residui di lavorazione nelle fasi di taglio ed eliminazione del materiale di risulta, onde evitare lo sviluppo di focolai d'incendio. Il materiale legnoso non utilizzabile (ramaglia, frasca, strame) non potrà essere bruciato in loco, pertanto si potrà ricorrere alla sua macinazione e successiva dispersione in bosco o all'uso come materia prima secondaria nei casi previsti per legge.
12. I tagli in boschi ad alto fusto, ovvero fustaie transitorie e di preparazione all'avviamento a fustaia di cedui invecchiati, sono consentiti in qualsiasi periodo dell'anno; essendo l'area di intervento ubicata in Zona ZSC/ZPS, gli stessi dovranno essere interrotti tra il 15 marzo ed il 15 luglio nel rispetto della normativa nazionale e regionale in materia di incendi boschivi e di interfaccia;
13. L'autorizzazione al taglio ha validità di **2 anni solari** dalla data di notifica e la Ditta è tenuta ad effettuare i lavori entro e non oltre tale periodo e comunque secondo le Prescrizioni di Massima e di Polizia Forestale vigenti in provincia di Taranto;
14. Potrà essere concessa una sola proroga, della durata di tre (3) mesi nell'arco di una sola stagione silvana, previa istanza

Sezione Coordinamento dei Servizi Territoriali – Servizio Territoriale di Taranto –

Posizione Organizzativa "Attuazione Politiche Forestali Taranto"

Indirizzo - via Tirrenia, 4/6 – 74121 TARANTO; tel. 099/7307603

E-mail: [u.dicinia@regione.puglia.it](mailto:u.dicinia@regione.puglia.it) - pec: [servizioposte.taranto@pec.reg.puglia.it](mailto:servizioposte.taranto@pec.reg.puglia.it)

- da presentare alla struttura competente entro il termine di validità dell'autorizzazione. Alla scadenza della proroga, se i lavori non sono stati ultimati, la ditta dovrà presentare una nuova istanza di autorizzazione;
15. Nell'area oggetto di taglio il pascolo è regolamentato in ossequio all'art. 23 delle P.M.P.F. vigenti nella provincia di Taranto nonché del R.R. 26/01/2018, n. 1; l'immissione al pascolo degli animali sarà comunque oggetto di specifica autorizzazione/comunicazione;
  16. I lavori autorizzati potranno essere oggetto di verifica e controllo da parte di funzionari del Servizio Territoriale di Taranto e/o dalla Regione Carabinieri Forestale "Puglia" e/o dalla Sezione Vigilanza Ambientale della Regione Puglia;
  17. In caso di accertamento di infrazioni a seguito del mancato rispetto delle suddette prescrizioni tecnico-selvicolturali saranno applicate le sanzioni amministrative previste dalla L.R. 7/2002 e ss.mm.ii o, in caso di accertamento di danno ambientale, saranno applicate le sanzioni previste del vigente codice penale;
  18. la Ditta è tenuta a comunicare al Servizio Territoriali di Taranto l'inizio e la ultimazione dei lavori ai sensi dell'art.13 del Regolamento Regionale n° 19 del 13/10/2017 e s.m.i., pena la decadenza dell'autorizzazione al taglio boschivo;
  19. L'ultimazione delle operazioni di taglio dovrà essere comunicata entro e non oltre 10 giorni dal termine dei lavori eseguiti;
  20. Ai sensi dell'art. 2 comma 1 lett. b) del RR 9/2013 "Istituzione dell'albo Regionale delle Imprese boschive" e dell'art. 3 comma 6 del RR 19/2017, per le operazioni di taglio boschivo di superfici superiori ad ha 1 è richiesto che i lavori siano eseguiti da ditta boschiva iscritta all'Albo regionale; il nominativo della Ditta addetta al taglio con il numero di iscrizione nell'elenco regionale, andrà comunicato al Servizio Territoriale di Taranto, alla Regione Carabinieri Forestale "Puglia" Stazione di competenza per territorio ed al Nucleo di Vigilanza Ambientale della Regione Puglia;
  21. Ai sensi dell'art. 3 comma 2 del RR 19/2017 così come modificato dal RR n. 15/2018, il progetto di taglio e la direzione dei lavori sono affidati alla d.ssa for. Wanda GALANTE iscritta all'albo dei dottori Agronomi e dottori Forestali della provincia di Taranto al n.297 che, ai sensi della normativa vigente, è tenuta, entro e non oltre 60 giorni dalla comunicazione di ultimazione dei lavori, a redigere apposita attestazione di regolare esecuzione dei lavori di utilizzazione boschiva, così come previsto dall'art. 29 della L.R. 14/2001;
  22. Eventuali variazioni tecnico-selvicolturali-dendrometriche, ritenute necessarie prima dell'inizio dei lavori o in corso d'opera, non previste in fase progettuale di cui al R.R. n. 19/2017, devono essere preventivamente comunicate a questo Servizio per gli adempimenti del caso;
  23. La Ditta autorizzata, unitamente alla comunicazione di inizio lavori, dovrà trasmettere al Comando Provinciale territorialmente competente della Regione Carabinieri Forestale Puglia ed al Nucleo di Vigilanza Ambientale della Regione Puglia, il piedillista di cavallettamento, timbrato e firmato dal tecnico incaricato, in ogni pagina, in copia conforme all'originale;

Tale Autorizzazione è concessa esclusivamente ai sensi dell'art. 29 della Legge Regionale n°14 del 31 maggio 2001, del Regolamento regionale n°19 del 13/10/2017 delle Prescrizioni di Massima e Polizia Forestale vigenti nella provincia di Taranto, facendo salvi i diritti dei terzi ed ogni norma vigente in materia ambientale sull'area oggetto d'intervento per la quale la ditta richiedente dovrà acquisire i necessari pareri e/o autorizzazioni da parte di altri Enti competenti prima dell'inizio dei lavori.

Si ribadisce che la ditta in oggetto dovrà trasmettere alla struttura regionale competente, alla Regione Carabinieri Forestale "Puglia" Stazione di competenza per territorio ed al Nucleo di Vigilanza Ambientale della Regione Puglia, le comunicazioni di inizio ed ultimazione lavori, il nominativo della Ditta esecutrice dei lavori, la dichiarazioni di conformità all'autorizzazione Forestale dei lavori effettuati e quant'altro previsto dalla normativa vigente in materia di tagli boschivi.

La competente struttura regionale si riserva la facoltà di revocare, in qualunque momento, la presente Autorizzazione in caso di inosservanza delle predette prescrizioni tecnico-selvicolturali.

Il Responsabile del Procedimento è il dott. Vincenzo Di Canio, P.O. "Attuazione Politiche Forestali", tel. 0997307603, email: v.dicanio@regione.puglia.it

Avverso il su esteso provvedimento è ammesso ricorso dinanzi al Tribunale Amministrativo Regionale (T.A.R.) competente per territorio nel termine perentorio di 60 giorni dalla data di notificazione o dell'avvenuta piena conoscenza dello stesso, ovvero ricorso straordinario dinanzi al Presidente della Repubblica nel termine di 120 giorni dalla data di notificazione o dell'avvenuta piena conoscenza del provvedimento.

**Il Responsabile PO "Attuazione Politiche Forestali TA"**  
**Dott. Vincenzo Di Canio**

**Il Dirigente del Servizio Territoriale di Taranto**  
**Funzionario delegato DD 28/2021**  
**(Dott. Tommaso Mastro)**

POR Puglia 2014/2020 - Asse VI - "Tutela dell'ambiente e promozione delle risorse naturali e culturali" -  
Azione 6.6 "Interventi per la valorizzazione e fruizione del patrimonio naturale" (FESR)  
Sub-Azione 6.6.a "Interventi per la tutela e la valorizzazione di aree di attrazione naturale"  
AVVISO PUBBLICO PER LA REALIZZAZIONE DI PROGETTI DI RIQUALIFICAZIONE INTEGRATA DEI PAESAGGI COSTIERI  
RIQUALIFICAZIONE DEL PAESAGGIO COSTIERO DI MARINA DI GINOSA

RELAZIONE TECNICA DI AUTORIZZAZIONE AL TAGLIO

Nell'Isola n. 3 le aree coniferate sono di superfici pressochè integre al loro impianto artificiale ad esclusione di un'area incendiata nel 2017 che di fatto è stata esclusa dal progetto finanziato.

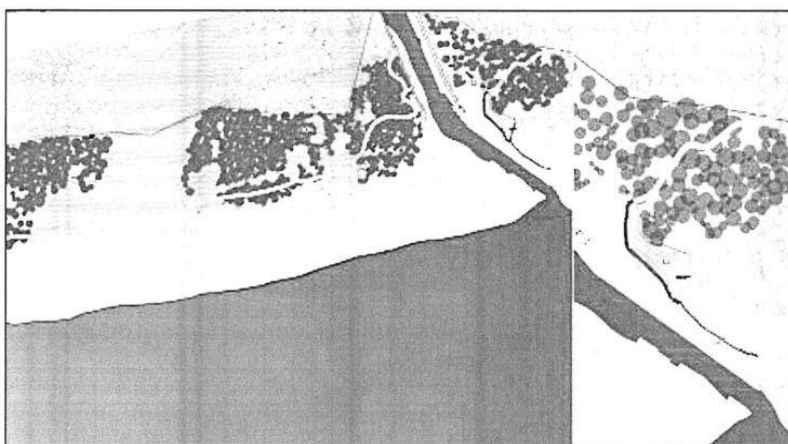


Fig. n. 11 Tavola Interventi Selvicolturali Isola n. 3 p.Ila 5078 Foglio 141 e p.Ila 10 Foglio 143

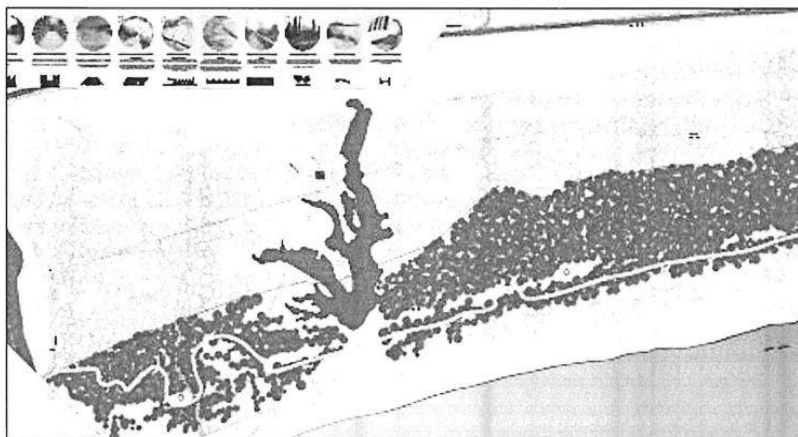


Fig. n. 12 Tavola Interventi Selvicolturali Isola n. p.Ila 10 Foglio 143



Fig. n. 10 Tavola Interventi Selvicolturali Isola n. 2 p.lle 16, 4925,3799 Foglio 141



**REGIONE  
PUGLIA**

Regione Puglia  
Sezione Demanio e Patrimonio

UD. Demanio e Patrimonio - Bari

**AOO\_108/PROT**  
**30/06/2021 - 0011835**  
Prot. Uscita - Registro, Protocollo Generale

Trasmissione a mezzo  
posta elettronica ai sensi  
dell'art.47 del D. Lgs n. 82/2005

**DIPARTIMENTO Bilancio, Affari Generali e  
Infrastrutture**

**SEZIONE Demanio e Patrimonio**

**SERVIZIO Demanio Costiero e Portuale**

Destinatari:

**Regione Puglia**  
DIPARTIMENTO AMBIENTE, PAESAGGIO E QUALITÀ URBANA  
Sezione Autorizzazioni Ambientali  
Servizio VIA, VInCA  
[servizio.ecologia@pec.rupar.puglia.it](mailto:servizio.ecologia@pec.rupar.puglia.it)

Ministero delle Infrastrutture e dei Trasporti  
**Capitaneria di Porto di Taranto**  
Largo Arcivescovado, 17 - 74123 Taranto  
[cp-taranto@pec.mit.gov.it](mailto:cp-taranto@pec.mit.gov.it)

**Comune di Ginosa**  
Piazza Marconi, 1 - 74013 Ginosa (TA)  
[comune.ginosa@pec.rupar.puglia.it](mailto:comune.ginosa@pec.rupar.puglia.it)

Rif. a): Nota Regione Puglia - Sezione Autorizzazioni Ambientali - prot. AOO\_089\_08/09/2020 n. 10461  
Rif. b): Nota Regione Puglia - Servizio Demanio Costiero e Portuale - prot. AOO\_108\_22/09/20 n. 12850  
Rif. c): Nota Capitaneria di Porto di Taranto - prot. n. 23007 del 08/10/2020  
Rif. d): Nota Regione Puglia - Sezione Autorizzazioni Ambientali - prot. AOO\_089\_07/01/2021 n. 151  
Rif. e): Nota Regione Puglia - Sezione Autorizzazioni Ambientali - prot. AOO\_089\_19/01/2021 n. 761  
Rif. f): Nota Regione Puglia - Servizio Demanio Costiero e Portuale - prot. AOO\_108\_27/01/21 n. 1747  
Rif. g): Nota Regione Puglia - Sezione Autorizzazioni Ambientali - prot. AOO\_089\_22/06/2021 n. 9687

**Oggetto :** IDVIA0561 - Provvedimento Autorizzatorio Unico Regionale ai sensi dell'art. 27-bis del D.Lgs. 152/06 ss.mm.ii. per il progetto di un "Riqualificazione del paesaggio costiero di Marina di Ginosa POR Puglia 2014/2020 ASSE VI Azione 6.6 Sub-Azione 6.6a" sito in agro di Ginosa, località Marina di Ginosa Fg. 138 p.lla 327, Fg. 141 p.lle 3577, 4927, 4926, 4925, 3799, 3101, 5078, Fg. 143 p.la 10.

**Convocazione di Conferenza di Servizi decisoria di cui all'art. 27-bis, comma 7 del D.lgs. n. 152/2006 e ss. mm. ii. - RISCONTRO**

Con nota in rif. a) codesta Sezione regionale ha chiesto agli Enti coinvolti la verifica dell'adeguatezza e completezza della documentazione.

Con nota in rif. b) lo scrivente Servizio, pur rilevando l'ascrivibilità degli interventi alle previsioni del P.R.C. con riferimento al recupero e risanamento costiero, ha ritenuto opportuno ai fini demaniali marittimi che la documentazione comprendesse istanze demaniali marittime su appositi modelli SID, necessarie per l'attivazione presso la Capitaneria di Porto dei procedimenti ex artt. 34 e 55 cod. nav.. Dello stesso avviso era l'espressione di codesta Capitaneria, di cui alla nota in rif. c), resa nella medesima fase di verifica documentale.

[www.regione.puglia.it](http://www.regione.puglia.it)

Servizio Demanio Costiero e Portuale  
Via Gentile, 52 - 70126 Bari - Tel: 080 5404045 - Fax: 080 5403256  
mail: [g.forte@regione.puglia.it](mailto:g.forte@regione.puglia.it) - pec: [demaniomarittimo.bari@pec.rupar.puglia.it](mailto:demaniomarittimo.bari@pec.rupar.puglia.it)



**REGIONE  
PUGLIA**

**DIPARTIMENTO Bilancio, Affari Generali e  
Infrastrutture**

**SEZIONE Demanio e Patrimonio**

**SERVIZIO Demanio Costiero e Portuale**

Sulla scorta di integrazioni fornite dal Comune di Ginosa, codesta Sezione ha avviato la fase di pubblicità con nota in rif. d) e convocato la seduta di Conferenza di Servizi per il giorno 18.02.2021 con nota in rif. e).

Con nota in rif. f) la scrivente Sezione, rilevando la generale assenza di profili di criticità come già emerso nella nota in rif. b), ha rimarcato l'opportunità, salvo diverso avviso della competente Capitaneria, dell'attivazione dei procedimenti ex artt. 34 e 55 cod. nav. prima della conclusione della Conferenza di Servizi ai fini della compiuta espressione dello scrivente Servizio ai sensi della L.R. 17/2015 nell'ambito del procedimento unico normato dall'art. 27-bis del D.Lgs. 152/06. Inoltre nella stessa nota lo scrivente Servizio ha chiesto chiarimenti relativi all'installazione di telecamere e di fornire documentazione tecnica integrativa in merito al loro posizionamento.

In ultimo con nota in rif. g), acquisita agli atti con prot. AOO\_108\_24/06/2021 n. 11524, codesta Sezione ha convocato Conferenza di Servizi decisoria in modalità sincrona per il giorno 08/07/2021, trasmettendo ulteriore documentazione integrativa prodotta dal Comune di Ginosa.

Segnalando l'impossibilità a partecipare alla riunione indetta per il giorno 08/07/2021 per concomitanti impegni istituzionali, si rendono le seguenti note.

Esaminate le integrazioni documentali relative al posizionamento delle webcam, si conferma l'assenza di profili di criticità come già riportato nelle note in rif. b) e f), che si intendono qui integralmente richiamate anche per gli adempimenti amministrativi in capo al Comune, osservando che gli interventi risultano coerenti con le previsioni dell'Art. 7 delle Norme Tecniche di Attuazione (NTA) del Piano Regionale delle Coste (PRC) e dovranno comportare apprestamenti di facile rimozione. Si segnala, a beneficio delle amministrazioni precedenti, che fra la documentazione disponibile non si sono rinvenuti i documenti afferenti ai procedimenti ex artt. 34 e 55 cod. nav., di competenza della Capitaneria di Porto di Taranto, alla quale si rimettono eventuali determinazioni in merito.

Distinti saluti

**Il funzionario istruttore**

Ing. Emanuele Bellisario LEO

**Il funzionario istruttore**

Dott. Giuseppe Forte

**Il Dirigente del Servizio**

Avv. Costanza Moreo

[www.regione.puglia.it](http://www.regione.puglia.it)

**Servizio Demanio Costiero e Portuale**

Via Gentile, 52 - 70126 Bari - Tel: 080 5404045 - Fax: 080 5403256

mail: [g.forte@regione.puglia.it](mailto:g.forte@regione.puglia.it) - pec: [demaniomarittimo.bari@pec.rupar.puglia.it](mailto:demaniomarittimo.bari@pec.rupar.puglia.it)

p. 2

**REGIONE  
PUGLIA****DIPARTIMENTO MOBILITÀ, QUALITÀ URBANA  
OPERE PUBBLICHE, ECOLOGIA E PAESAGGIO  
SEZIONE LAVORI PUBBLICI  
AUTORITÀ IDRAULICA**

Trasmissione a mezzo pec ai sensi  
dell'art.47 del D.Lgs. n.82/2005

Alla **SEZIONE AUTORIZZAZIONI AMBIENTALI**  
PEC: [servizio.ecologia@pec.rupar.puglia.it](mailto:servizio.ecologia@pec.rupar.puglia.it)

e p.c. Alla **REGIONE PUGLIA**  
Sezione Lavori Pubblici  
PEC: [servizio.lavoripubblici@pec.rupar.puglia.it](mailto:servizio.lavoripubblici@pec.rupar.puglia.it)

**Oggetto :** **ID VIA561** – Provvedimento Autorizzatorio Unico regionale ai sensi dell'art.27-bis del D.Lgs. 152/06 ss.mm.ii. per il progetto di *“Riqualificazione del paesaggio costiero di Marina di Ginosa POR Puglia 2014/2020 ASSE VI Azione 6.6 Sub-Azione 6.6a”* sito in agro di Ginosa, località Ginosa Marina, Fg.138 p.lla 327, Fg.141 p.lle 3577, 4927, 4926, 4925, 3799, 3101, 5078, Fg.143 p.la 10.

**R.D. n.523/1904 – D.Lgs. n.112/1998** - Parere ai fini idraulici.

Con nota prot.n.AOO\_89/151 del 07/01/2021 è stata avviata la fase di pubblicità per la procedura in oggetto relativa all'intervento di *“Riqualificazione del paesaggio costiero di Marina di Ginosa POR Puglia 2014/2020 ASSE VI Azione 6.6 Sub-Azione 6.6a”* il cui *Proponente* è il Comune di Ginosa. Nell'ambito di tale procedura, l'Autorità Idraulica scrivente ha inteso esprimersi con il presente parere.

La progettazione definitiva dell'intervento in oggetto – resa disponibile sul portale Ambientale della Regione Puglia – è composta da numerosi elaborati scritto-grafici la cui elencazione si omette per brevità di esposizione.

L'intervento si sviluppa su aree di proprietà demaniale e su aree di proprietà comunale. Le aree oggetto di intervento sono state identificate dal *Proponente* con il termine *“Isola”* e sono in numero di tre.

Per quanto riguarda le componenti idrologiche e geomorfologiche, gli obiettivi che gli interventi progettati mirano a conseguire sono i seguenti (cfr. pag. 20 dell'elaborato *Tav. A0 - Relazione Tecnica Illustrativa*):

- migliorare l'equilibrio idrogeologico dei paesaggi costieri interessati mediante la rinaturalizzazione dei cordoni dunali con una riduzione dei fenomeni erosivi e di ruscellamento;
- impedire l'occupazione e l'artificializzazione dell'area della Foce del Torrente Galaso con l'eliminazione del Parcheggio e la ricostituzione del cordone dunale interamente livellato.

Più in dettaglio, gli interventi previsti per ciascuna delle tre *“Isole”* sono quelli di seguito indicati:

**Isola 1:**

- Rimozione dei detrattori;

[www.regione.puglia.it](http://www.regione.puglia.it)

Sezione Lavori Pubblici – Struttura Tecnica Provinciale (STP)  
P.O. Sede Provinciale TA  
Via Dante 63 – 74121 TARANTO (TA) - Tel: 099 730 73 12  
email: [f.sebastio@regione.puglia.it](mailto:f.sebastio@regione.puglia.it) - pec: [ufficio.coord.stp.ta@pec.rupar.puglia.it](mailto:ufficio.coord.stp.ta@pec.rupar.puglia.it)



**REGIONE  
PUGLIA**

**DIPARTIMENTO MOBILITÀ, QUALITÀ URBANA  
OPERE PUBBLICHE, ECOLOGIA E PAESAGGIO  
SEZIONE LAVORI PUBBLICI  
AUTORITÀ IDRAULICA**

- Realizzazione di Passerella aerea e passerella bassa;
- Opere di ingegneria naturalistica (Schermi frangivento, Viminata combinata e Viminata bassa);
- Restauro vegetazionale per la ricostituzione di *“Dune embrionali”*; *“Dune mobili del cordone litorale con presenza di Ammophila arenaria (dune bianche)”* e *“Dune costiere con Juniperus spp”*;
- Restauro vegetazionale retroduna *“Dune costiere con Juniperus spp”*;
- Realizzazione di staccionata.

**Isola 2:**

- Rimozione dei detrattori;
- Realizzazione e manutenzione straordinaria di Passerella aerea e realizzazione di passerella bassa;
- Opere di ingegneria naturalistica;
- Restauro vegetazionale per la ricostituzione di *“Dune embrionali”*; *“Dune mobili del cordone litorale con presenza di Ammophila arenaria (dune bianche)”* e *“Dune costiere con Juniperus spp”*;
- Interventi selvicolturali;
- Realizzazione di staccionata;
- Percorso ciclopedonale.

**Isola 3 (Foce del Torrente Galaso – Lago Salinella):**

- Ricostruzione dunale;
- Opere di ingegneria naturalistica;
- Restauro vegetazionale per la ricostituzione di *“Dune embrionali”*; *“Dune mobili del cordone litorale con presenza di Ammophila arenaria (dune bianche)”* e *“Dune costiere con Juniperus spp”*;
- Interventi selvicolturali;
- Realizzazione di staccionata;
- Connessione ciclopedonale esistente.

L'esame della cartografia del Piano di Bacino – Stralcio Assetto Idrogeologico (PAI) ha permesso di verificare che l'area di progetto ricade in parte in aree cartografate a varia pericolosità idraulica.

Sempre dalla consultazione della cartografia del PAI si rileva che le aree oggetto di intervento sono caratterizzate dall'assenza di Pericolosità Geomorfológica.

Gli interventi progettati rientrano tra quelli consentiti dalle Norme Tecniche di Attuazione (NTA) del PAI per le aree ad Alta, Media e Bassa Pericolosità Idraulica, in quanto rivolti alla sistemazione e al miglioramento ambientale, anche attraverso la ricostituzione della vegetazione autoctona, e quindi preordinati alla mitigazione della pericolosità idraulica.

[www.regione.puglia.it](http://www.regione.puglia.it)

Sezione Lavori Pubblici – Struttura Tecnica Provinciale (STP)  
P.O. Sede Provinciale TA  
Via Dante 63 – 74121 TARANTO (TA) - Tel: 099 730 73 12  
email: [f.sebastio@regione.puglia.it](mailto:f.sebastio@regione.puglia.it) - pec: [ufficio.coord.stp.ta@pec.rupar.puglia.it](mailto:ufficio.coord.stp.ta@pec.rupar.puglia.it)



**REGIONE  
PUGLIA****DIPARTIMENTO MOBILITÀ, QUALITÀ URBANA  
OPERE PUBBLICHE, ECOLOGIA E PAESAGGIO  
SEZIONE LAVORI PUBBLICI  
AUTORITÀ IDRAULICA**

In particolare, si rileva che l'intervento di protezione e ricostruzione del piede dunale mediante la realizzazione di una barriera basale in viminata è correttamente descritto nell'elaborato grafico "Tav. A4.1 – Quadro generale degli interventi" e nella "Tav. A0 – Relazione Tecnica Illustrativa" (cfr. pag.65), ed appare conforme alle tecniche di ingegneria naturalistica e coerente con gli obiettivi di miglioramento ambientale innanzi espressi.

Dall'esame dello Studio Meteomarinario prodotto dal Proponente ad integrazione degli elaborati progettuali, si rileva inoltre (cfr. pag.42) che gli interventi progettati non ricadono in quella che è stata "l'area di evoluzione" della spiaggia così come si è verificata nell'arco temporale analizzato (1992-2017). Fa eccezione, solo nel caso dell'*Isola 1*, la parte terminale di due delle passerelle previste che ricade su tale area di evoluzione della spiaggia, e tuttavia, in base all'ultimo riferimento cartografico analizzato in ordine temporale (ortofoto 2017), la testa delle suddette passerelle si trova rispettivamente a 19,5 m ed a 13,8 m dalla posizione della linea di riva 2017.

Il progetto prevede anche l'esecuzione di interventi selvicolturali che nell'*Isola 3* interessano la pineta retrodunale anche in corrispondenza dell'area golenale del Torrente Galaso. A tale riguardo si ritiene coerente l'esecuzione di detti interventi con le finalità ambientali, fermo restando che limitatamente all'area golenale del Torrente Galaso (individuata nella porzione di terreno a distanza planimetrica, sia in destra che in sinistra idraulica, dall'asse del corso d'acqua, pari a 75 m) non dovranno essere eseguite le operazioni di diradamento selettivo e fitosanitario; mentre si ritiene ammissibile l'idoneo allontanamento della biomassa legnosa non vivente (legno morto o necromassa) già a terra e ricadente esclusivamente sul sentiero che unisce la Foce del Torrente Galaso a Via Stella Maris.

Considerata la particolare sensibilità ambientale dei siti oggetto di intervento si ritiene che occorrerà prestare ogni cautela nella fase di esecuzione dei lavori, assicurando che le attività di cantiere non arrechino alterazioni alle varie matrici ambientali.

**Per tutto quanto innanzi premesso e considerato, da ritenersi parte sostanziale ed integrante del presente parere;**

**Vista la Legge n.241/1990 e ss.mm.ii.;**

**Visto il D.Lgs. n.50/2016 e ss.mm.ii.;**

**Visto l'art.24 del D.P.R. n.207/2010 e ss.mm.ii.;**

**Vista la L.R. n.13/2001 e ss.mm.ii.;**

con la presente si esprime parere favorevole ai soli fini idraulici ai sensi della Legge n.112/1998 e del R.D. n.523/1904 sul progetto definitivo di "Riqualificazione del paesaggio costiero di Marina di Ginosa POR Puglia 2014/2020 ASSE VI Azione 6.6 Sub-Azione 6.6a" il cui Proponente è il Comune di Ginosa, a condizione che siano osservate le seguenti prescrizioni:

[www.regione.puglia.it](http://www.regione.puglia.it)

Sezione Lavori Pubblici – Struttura Tecnica Provinciale (STP)

P.O. Sede Provinciale TA

Via Dante 63 – 74121 TARANTO (TA) - Tel: 099 730 73 12

email: [f.sebastio@regione.puglia.it](mailto:f.sebastio@regione.puglia.it) - pec: [ufficio.coord.stp.ta@pec.rupar.puglia.it](mailto:ufficio.coord.stp.ta@pec.rupar.puglia.it)

**REGIONE  
PUGLIA****DIPARTIMENTO MOBILITÀ, QUALITÀ URBANA  
OPERE PUBBLICHE, ECOLOGIA E PAESAGGIO  
SEZIONE LAVORI PUBBLICI  
AUTORITÀ IDRAULICA**

- Tutti gli interventi e le opere previste nel progetto definitivo destinate alla prevenzione ed alla protezione del territorio dal rischio geomorfologico (es.: ricostruzioni e rinforzi dunali) devono essere sottoposti ad un idoneo piano di azioni ordinarie di manutenzione tese a garantirne nel tempo la necessaria funzionalità. Tale prescrizione dovrà essere recepita in sede di redazione del progetto esecutivo il quale – in ossequio all’art.23, comma 8 del D.Lgs. n.50/2016 e ss.mm.ii. – sarà corredato da apposito piano di manutenzione dell’opera e delle sue parti in relazione al ciclo di vita.
- Dovranno essere garantite le condizioni adeguate di sicurezza durante la permanenza di cantieri mobili, in modo che i lavori si svolgano senza creare, neppure temporaneamente, un significativo aumento del livello di pericolosità idraulica e geomorfologica dei siti interessati dagli interventi.
- Le attività e gli interventi siano comunque tali da non peggiorare le condizioni di deflusso idraulico delle aree interessate, né compromettere eventuali futuri interventi di sistemazione idraulica e/o mitigazione del rischio.
- Limitatamente all’area golenale del Torrente Galaso (individuata nella porzione di terreno a distanza planimetrica, sia in destra che in sinistra idraulica, dall’asse del corso d’acqua, pari a 75 m) non dovranno essere eseguite le operazioni di diradamento selettivo e fitosanitario; mentre è consentito l’idoneo allontanamento della biomassa legnosa non vivente (legno morto o necromassa) già a terra e ricadente esclusivamente sul sentiero che unisce la Foce del Torrente Galaso a Via Stella Maris. Dovrà inoltre essere lasciata intatta la vegetazione endemica arbustiva e di copertura del soprassuolo.
- Il materiale di risulta, qualora non riutilizzato, sia conferito in ossequio alla normativa vigente in materia.
- Il Proponente ha l’obbligo di comunicare la data di inizio dei lavori proposti alle Autorità di vigilanza e sorveglianza competenti.
- Sono fatti salvi ed impregiudicati i diritti dei terzi.

Sarà cura del responsabile del rilascio del titolo abilitativo l’introduzione delle predette prescrizioni all’interno del relativo dispositivo e delle figure previste per legge la loro concreta attuazione.

Il Responsabile STP Taranto  
Ing. Francesco SEBASTIO



Firmato digitalmente da:  
FRANCESCO SEBASTIO  
Regione Puglia  
Firmato il: 18-02-2021  
15:05:42  
Seriale certificato: 675031  
Valido dal 14-05-2020 al  
14-05-2023

Il Dirigente ad interim  
Servizio Autorità Idraulica  
D.ssa Antonietta Riccio



RICCIO ANTONIETTA  
18.02.2021 18:10:39  
UTC

[www.regione.puglia.it](http://www.regione.puglia.it)

Sezione Lavori Pubblici – Struttura Tecnica Provinciale (STP)  
P.O. Sede Provinciale TA  
Via Dante 63 – 74121 TARANTO (TA) - Tel: 099 730 73 12  
email: [f.sebastio@regione.puglia.it](mailto:f.sebastio@regione.puglia.it) - pec: [ufficio.coord.stp.ta@pec.rupar.puglia.it](mailto:ufficio.coord.stp.ta@pec.rupar.puglia.it)

M\_INF.CPTA.REGISTRO UFFICIALE.U.0017974.06-07-2021



*Ministero*  
*delle Infrastrutture*  
*e delle mobilità sostenibili*  
CAPITANERIA DI PORTO  
GUARDIA COSTIERA  
TARANTO

Servizio Personale Marittimo/AA.MM. e Cont.so  
Sezione Demanio

Indirizzo telegrafico: COMPAMARE TA  
Indirizzo pec: [cp-taranto@pec.mit.gov.it](mailto:cp-taranto@pec.mit.gov.it)

Prot.n°31.00.00/ /EV.GEN.452/Dem  
Allegati: //

**Argomento:** OGGETTO: IDVIA0561 – Provvedimento Autorizzatorio Unico Regionale ai sensi dell'art. 27-bis del D.Lgs.152/06 ss.mm.ii. per il prodi Ginosà POR Puglia 2014/2020 ASSE VI Azione 6.6 sub.azione6.6a” sito in agro di Ginosà , località Marina di Ginosà fg.138 p.la 327, fg.141 pp.lle 3577, 4927, 4926, 4925, 3799, 3101, 5078, fg.1473 p.la 10.- **Convocazione di conferenza dei servizi decisoria di cui all'art. 27 bis del D.Lgs. 152/2006 e ss.mm.ii.**

(Spazio  
riservato a  
protocolli,  
visti e  
decretazioni)

**VIA P.E.C.**

*Riferimento nota prot. 9687 del 22.06.2021.*

*Prosecuzione al foglio prot. n. 23007 del 08.10.2020.*

In ordine a quanto richiesto con la nota in riferimento, si rinnova il nulla osta ai fini della Sicurezza della Navigazione, come già espresso con il foglio in prosecuzione, al fine di avviare l'iter amministrativo previsto. Si riferisce, altresì, che in esito a quanto sopra esposto, non si parteciperà alla Conferenza di Servizi indetta giorno 08.07.2021.

Taranto, \_\_\_\_\_  
Riferirsi a : Sezione Demanio: 099/4713620

Alla REGIONE PUGLIA  
Dipartimento Ambiente, Paesaggio e  
qualità Urbana, Sezione autorizzazioni  
Ambientali  
[servizio.ecologia@pec.rupar.puglia.it](mailto:servizio.ecologia@pec.rupar.puglia.it)

COMUNE DI GINOSA  
[sindaco.comuneginosa@pec.rupar.puglia.it](mailto:sindaco.comuneginosa@pec.rupar.puglia.it)  
[comune.ginosa@pecrupar.puglia.it](mailto:comune.ginosa@pecrupar.puglia.it)

**IL COMANDANTE**  
C.V. (CP) Diego TOMAT



**DT IX - PUGLIA, MOLISE E BASILICATA**  
**UFFICIO DELLE DOGANE DI TARANTO**

Taranto 12 marzo 2021

Prot: 5392 /RU

A REGIONE PUGLIA  
via Gentile, n 52- BARI  
servizio.ecologia@pec.rupar.puglia.it  
e pc: COMUNE di GINOSA  
sindaco.comuneginosa@pec.rupar.puglia.it  
comune.ginosa@pec.rupar.puglia.it

**OGGETTO:** ID VIA 561 - Provvedimento Autorizzatorio Unico Regionale ai sensi dell'art. 27- bis del D.Lgs. 152/06 ss.mm.ii. per il progetto di "Riqualificazione del paesaggio costiero di Marina di Ginosa POR Puglia 2014/2020 ASSE VI Azione 6.6 Sub-Azione 6.6a" sito in agro di Ginosa, località Marina di Ginosa Fg. 138 p.la 327, Fg. 141 p.lle 3577, 4927, 4926, 4925, 3799, 3101, 5078, Fg. 143 p.la 10. Proponente: Comune di Ginosa (Ta) Edifici in prossimità della linea doganale e nel mare territoriale - Art. 19 – Decreto L. vo 08.11.1990, n° 374.

#### **IL DIRETTORE DELL'UFFICIO**

Premesso che con nota prot. n. AOO\_089/151 del 07/01/2021, la Sezione Autorizzazioni Ambientali della Regione Puglia ha informato le amministrazioni e gli Enti, individuati quali potenzialmente interessati e comunque competenti ad esprimersi sulla realizzazione del progetto, dell'avvenuta pubblicazione dell'avviso di cui all'art. 23 co.1 lett.e) del D. Lgs. 152/2006 e smi;

Considerato quanto indicato dall'Avvocatura Generale dello Stato con parere prot. n.486100P del 13/10/2017 in merito alla partecipazione dell' Agenzia delle Dogane alle conferenze di Servizi indette dalle altre Autorità, lì dove occorra l'autorizzazione ai sensi dell'art. 19 del Art. 19 – Decreto L. vo 08.11.1990, n° 374, in seguito all'entrata in vigore del D.lgs del 28/11/2016 n. 222;

Acquisito agli atti il processo di operazioni compiute e constatazione, prot.5298/ RU del 11/03/2021, redatto da funzionari di questo ufficio a seguito di sopralluogo del 08/03/2021, verbale da cui risulta con particolare riferimento agli elaborati forniti ovvero:

- Tavola n. A3.3 Verifica catastale aree di intervento;
- Tavola n. A5.1 Planimetria interventi Isola n.1
- Tavola n. A6.1 Planimetria interventi Isola n.2;
- Tavola n. A7.1 Planimetria Interventi Isola n. 3;
- Tavola RR Relazione tecnica riassuntiva,

che i lavori richiesti e previsti nel progetto oggetto di verifica non sono ancora iniziati, tutte le aree oggetto degli interventi risultano essere sgombre e che con i lavori da eseguire (di ingegneria naturalistica) non viene ostacolata l'attività istituzionale di vigilanza lungo la linea doganale;

Visto l'Art. 19, comma 1, del citato Decreto Legislativo n. 374/90.

#### **AUTORIZZA**

le succitate attività, nell'ambito del complesso procedimento amministrativo di cui all'oggetto, sottolineando nondimeno la natura di atto autonomo e distinto del presente provvedimento che comporta il mantenimento, in capo a questa Agenzia, della esclusiva titolarità del potere sanzionatorio e/o demolitorio di cui ai commi 2 e 3 del citato art 19 del Decreto Legislativo n. 374/90.

*Il Direttore dell'Ufficio  
Dott. Giuseppe Ciccarelli*

M\_D ABA001 REG2020 0041326 10-11-2020



**AERONAUTICA MILITARE**  
**Comando Scuole dell'A.M. / 3° Regione Aerea**  
 Ufficio Territorio e Patrimonio  
Sezione Servizi e Limitazioni

Pdc: S.M. LOPARCO  
 Tel. 0805418422

Pratica: **GN.20.514**

**A Regione Puglia**  
 Dipartimento Mobilità  
 Sezione Autorizzazioni Ambientali = Bari =  
[servizio.ecologia@pec.rupar.puglia.it](mailto:servizio.ecologia@pec.rupar.puglia.it)

**Oggetto:** **IDVIA0561** - Provvedimento Autorizzatorio Unico Regionale ai sensi dell'art. 27-bis del D.Lgs. 152/06 ss.mm.ii. per il progetto di "Riqualificazione del paesaggio costiero di Marina di Ginosa - POR Puglia 2014/2020 - ASSE VI - Azione 6.6 Sub-Azione 6.6a" sito in agro di Ginosa, località Marina di Ginosa - Fg. 138 p.la 327, Fg. 141 p.lle 3577, 4927, 4926, 4925, 3799, 3101, 5078, Fg. 143 p.la 10.

e, per conoscenza:

Stato Maggiore A.M. – 4° Reparto	= Roma =
Comando Squadra Aerea – Stato Maggiore	= Roma =
Comando Logistico – Servizio Infrastrutture	= Roma =
36° Stormo	= Gioia del Colle =
3° Reparto Genio A.M.	= Bari Palese =
Comune di Ginosa <a href="mailto:sindaco.comuneginosa@pec.rupar.puglia.it">sindaco.comuneginosa@pec.rupar.puglia.it</a>	<a href="mailto:comune.ginosa@pec.rupar.puglia.it">comune.ginosa@pec.rupar.puglia.it</a>

**Riferimento:** nota 12061 del 13/10/2020 Regione Puglia pervenuto il 16.10.2020 dal 36° Stormo Gioia del Colle.

1. Con la comunicazione a riferimento, pervenuta dal Comando 36° Stormo di Gioia del Colle, questo Comando Territoriale, delegato dall'Aeronautica Militare a esprimere il parere di Forza Armata, è venuto a conoscenza della procedura indicata in epigrafe finalizzata all'approvazione del progetto di riqualificazione del paesaggio costiero della Marina di Ginosa.  
 Il Progetto proposto dalla Municipalità di Ginosa mira a riqualificare paesaggisticamente la fascia costiera, salvaguardare le aree di pregio naturalistico ivi presenti e ristabilire una connessione ecologica costiera lungo i cordoni dunali dell'abitato di Marina di Ginosa per un tratto di costa di circa km 4,50 e le cui aree di intervento sono collocate su proprietà demaniale e proprietà comunale.
2. Dall'esame della documentazione depositata sul portale di codesta Amministrazione regionale precedente, risulta che l'area d'intervento di possibile interesse dell'Aeronautica Militare è quella denominata "Isola n. 2" (Tav. 6.1 - Tav. 6.4 e Relazione Tecnica) fascia costiera nella quale sono previsti la rimozione dei detrittori di qualità paesaggistica presenti, la manutenzione straordinaria di una passerella in legno poggiate su travi sopraelevate (*passerella aerea*) e di una passerella bassa, opere di ingegneria naturalistica, restauro vegetazionale, interventi selvicolturali, realizzazione di staccionate in legno.

Tra gli interventi suindicati, in particolare, assume rilievo, per la prossimità al compendio militare del Teleposto A.M. di Ginosa (ex Batteria Toscano) la realizzazione della citata "passerella aerea", avente uno sviluppo irregolare ubicato tra la linea di costa e per un tratto limitrofo alle aree del compendio militare: tuttavia da quanto è stato possibile accertare, in ragione del grado di approssimazione progettuale, la passerella non

Aeronautica Militare - Comando Scuole dell'A.M. / 3° R.A. - Ufficio Territorio e Patrimonio - Lungomare Nazario Sauro 39 - 70121 Bari BA  
[aeroscuoleaeroregione3.rtp@aeronautica.difesa.it](mailto:aeroscuoleaeroregione3.rtp@aeronautica.difesa.it) - [aeroscuoleaeroregione3@postacert.difesa.it](mailto:aeroscuoleaeroregione3@postacert.difesa.it)

M\_D ABA001 REG2020 0041326 10-11-2020

interferisce con le aree demaniali in uso all'Aeronautica Militare e risulta coerente con quanto riportato nel "**Protocollo d'Intesa**" datato 10.06.2019 sottoscritto dal Ministero della Difesa, l'Agenzia del Demanio – Direzione Regionale Puglia e il Sindaco del Comune di Ginosa finalizzato alla "razionalizzazione e la valorizzazione di immobili militari presenti nel territorio del Comune di Ginosa"

3. Per quanto esposto, si esprime il parere favorevole dell'A.M. all'intervento in oggetto a condizione che nelle successive fasi di approfondimento progettuale ed esecutive, sia assicurata l'assenza di interferenze con le aree demaniali in uso alla Forza Armata, secondo quanto riportato nel suindicato "**Protocollo d'Intesa**".

**d'ordine**

**Il Capo Ufficio f.f.**

(T. Col. G.A.r.n. DI GENNARO ing. Roberto)

M\_D ABA001 REG2021 0005937 05-02-2021



Bari, 05/02/2021

P.d.C.: Funz. Amm.vo Gerardo MARUCA - Tel. 670.2433  
 PEI personale: [gerardo.maruca@persociv.difesa.it](mailto:gerardo.maruca@persociv.difesa.it)  
 PEI EdO: [aeroscuoleaeroregione3.rtp@aeronautica.difesa.it](mailto:aeroscuoleaeroregione3.rtp@aeronautica.difesa.it)

GN	20	514	345
----	----	-----	-----

**A REGIONE PUGLIA**

Dipartimento Mobilità, Qualità Urbana,  
 Opere Pubbliche, Ecologia e Paesaggio  
 Sezione Autorizzazioni Ambientali

Pec: [servizio.ecologia@pec.rupar.puglia.it](mailto:servizio.ecologia@pec.rupar.puglia.it)  
**= BARI =**

**OGGETTO:** *IDVIA0561 - Provvedimento Autorizzatorio Unico Regionale ai sensi dell'art. 27-bis del D.Lgs. 152/06 ss.mm.ii. per il progetto di un "Riqualficazione del paesaggio costiero di Marina di Ginosa POR Puglia 2014/2020 ASSE VI Azione 6.6 Sub-Azione 6.6a" sito in agro di Ginosa, località Marina di Ginosa - Fg. 138 p.lla 327, Fg. 141 p.lle 3577, 4927, 4926, 4925, 3799, 3101, 5078, Fg. 143 p.la 10. Proponente: Comune di GINOSA (TA).  
 Parere Interforze Ministero Difesa art. 334 del D.Lgs. 15/03/2010 nr. 66.*

e. per conoscenza:

**COMANDO MILITARE ESERCITO PUGLIA** – SM –Uff. Pers. Logistico e Serv. Mil. = BARI =  
**COMANDO MARITTIMO SUD** – Ufficio Infrastrutture e Demanio = TARANTO =  
**10° REPARTO INFRASTRUTTURE** – Ufficio B.C.M. = NAPOLI =  
**COMUNE DI GINOSA** ([sindaco.comuneginosa@pec.rupar.puglia.it](mailto:sindaco.comuneginosa@pec.rupar.puglia.it) [comune.ginosa@pec.rupar.puglia.it](mailto:comune.ginosa@pec.rupar.puglia.it)) = GINOSA =

**Riferimento:** a. fgl. prot. n. 12061 13/10/2020 della Regione Puglia;  
 b. fgl. prot. n. M\_D MARSUD 0031357 06/11/2020 del Comando Marittimo SUD;  
 c. fgl. prot. n. 761 19/01/2021 della Regione Puglia;  
 d. fgl. prot. n. M\_D E24472 0001831 26/01/2021 del Comando Militare Esercito Puglia.

**Seguito:** fgl. prot. n. M\_D ABA001 0041326 10/11/2020.

*In merito al procedimento amministrativo indicato in oggetto, il Presidente del Comitato Misto Paritetico della Regione Puglia, designato dallo Stato Maggiore Difesa quale rappresentante ad esprimere in modo vincolante la volontà dell'Amministrazione Difesa e a concedere, quindi, il relativo Nulla Osta Militare Interforze ai sensi dell'art. 334 del D.Lgs. n. 66/2010,*

**PREMESSO CHE:**

- o con la lettera in riferimento a. la Regione Puglia ha interessato questo Comando territoriale in merito al procedimento autorizzatorio relativo al progetto indicato in oggetto e ha, contestualmente, reso disponibile la relativa documentazione tecnico-progettuale;
- o con la nota in riferimento c. la Regione Puglia ha indetto la Conferenza dei Servizi per la finalizzazione del procedimento di cui sopra;

**CONSIDERATO CHE:**

- il Comando Marittimo Sud della Marina Militare, con la lettera in riferimento b., ha comunicato il proprio nulla osta al progetto di riqualificazione in argomento;
- il Comando Militare Esercito "Puglia", con il foglio in riferimento d., ha espresso parere favorevole per l'esecuzione dell'opera, evidenziando, nel contempo, il rischio di presenza di ordigni residuati bellici interrati;

Aeronautica Militare - Comando Scuole dell'A.M./3ª R.A. - Ufficio Territorio e Patrimonio - Lungomare Nazario Sauro, 39 - 70121 Bari  
 E-mail: [aeroscuoleaeroregione3.rtp@aeronautica.difesa.it](mailto:aeroscuoleaeroregione3.rtp@aeronautica.difesa.it) – pec: [aeroscuoleaeroregione3@postacert.difesa.it](mailto:aeroscuoleaeroregione3@postacert.difesa.it)



M\_D ABA001 REG2021 0005937 05-02-2021

- questo Comando Territoriale, con il foglio cui si fa seguito, ha espresso, con prescrizioni, il favorevole parere dell'Aeronautica Militare all'intervento in oggetto;

#### **ESPRIME PARERE FAVOREVOLE**

ai sensi e per gli effetti dell'art. 334 del D.Lgs. 15 marzo 2010, n. 66, all'esecuzione dell'intervento di cui trattasi, a condizione che nelle successive fasi di progettazione e realizzazione dell'opera siano rispettati i seguenti vincoli e prescrizioni:

- Dovrà essere assicurata l'assenza di interferenze con le aree demaniali in uso all'Aeronautica Militare, secondo quanto riportato nel "Protocollo d'Intesa" datato 10/06/2019 sottoscritto dal Ministero della Difesa, dall'Agenzia del Demanio – Direzione Regionale Puglia e Basilicata e dal Sindaco del Comune di Ginosa finalizzato alla "razionalizzazione e la valorizzazione di immobili militari presenti del Comune di Ginosa".
- Ai fini della valutazione di tutti i rischi per la salute e la sicurezza nei luoghi di lavoro di cui all'art. 15 del D.Lgs. 81/2008 e alla Legge 1 ottobre 2012, n. 177, poiché non è noto se la zona interessata ai lavori sia stata oggetto di bonifica sistematica, si ritiene opportuno evidenziare il rischio di presenza di ordigni residuati bellici interrati. Tale rischio potrebbe essere totalmente eliminato mediante una bonifica da ordigni bellici per la cui esecuzione è possibile interessare l'Ufficio BCM del 10° Reparto Infrastrutture di Napoli tramite apposita istanza della ditta proponente corredata dei relativi allegati e redatta secondo il modello GEN-BST-001 reperibile, unitamente all'elenco delle ditte specializzate BCM abilitate dal Ministero della Difesa, al seguente link:  
[http://www.difesa.it/SGD-DNA/Staff/DT/GENIODIFE/Pagine/bonifica\\_ordigni.aspx](http://www.difesa.it/SGD-DNA/Staff/DT/GENIODIFE/Pagine/bonifica_ordigni.aspx).

#### **IL VICECOMANDANTE**

**Il Presidente del Comitato Misto Paritetico Puglia**  
(Gen. Brig. Romeo PATERNO')

M\_D E24472 REG2021 0001831 26-01-2021



## COMANDO MILITARE ESERCITO "PUGLIA"

### SM-Ufficio Personale Logistico e Servitù Militari

Caserma "D. PICCA", Piazza Luigi di Savoia, 44 – 70121 BARI

Indirizzo PEI: [cme\\_puglia@esercito.difesa.it](mailto:cme_puglia@esercito.difesa.it) - Indirizzo PEC: [cme\\_puglia@postacert.difesa.it](mailto:cme_puglia@postacert.difesa.it)

Prot. n. (vds. segnature) Cod.id.54 Ind.cl. 10.12.2/PIANI REG. 183-2020

70121 - BARI, (vds. segnature)

All. =; ann. =

Pdc: Ten..Col. ROTOLO D. (080-5240785/int.0766)

**OGGETTO:** ID\_VIA\_0561 – Comune di GINOSA (TA) – Provvedimento Autorizzatorio Unico Regionale per il progetto di "Riqualificazione del paesaggio costiero di MARINA DI GINOSA (TA) POR Puglia 2014/2020 ASSE VI Azione 6.6 Sub-Azione 6.6a" sito in agro di GINOSA (TA), località MARINA DI GINOSA (TA) Fg. 138 p.lla 327. Fg. 141 p.lle 3577, 4927, 4926, 4925, 3799, 3101, 5078, Fg. 143 p.lla 10. ID PROCEDIMENTO 1470.

**Rilascio parere di competenza ESERCITO.**

A (VEDASI ELENCO INDIRIZZI)

^^^^^^^^^^^^^^

Riferimenti:

- a. let. n. M\_D E26348 REG2019 0098639 del 20 nov. 2019 di COMFOP SUD NAPOLI (non a tutti);
- b. let. n. 12061 del 13 ott. 2020 di REGIONE PUGLIA (non a tutti);
- c. let. n. M\_D ABA001 REG2020 0038921 del 26 ott. 2020 di COMANDO SCUOLE A.M./3° REGIONE AEREA (non a tutti);
- d. let. n. M\_D E23667 REG2020 0008562 del 11 nov. 2020 di 15° REPAINFRA BARI (non a tutti).

^^^^^^^^^^^^^^

In relazione al procedimento amministrativo indicato in oggetto, questo Comando:

- **ESAMINATA** l'istanza della **REGIONE PUGLIA**;
  - **VISTI** i pareri favorevoli del Comando Forze Operative Sud di Napoli e del 15° Reparto Infrastrutture di Bari;
  - **TENUTO CONTO** che l'impianto in argomento non interferisce con immobili militari, zone soggette a vincoli di servitù militari o poligoni di tiro,
- ESPRIME**, limitatamente agli aspetti di propria competenza, il **PARERE FAVOREVOLE** per l'esecuzione dell'opera.

Al riguardo, ai fini della valutazione di tutti i rischi per la salute e la sicurezza nei luoghi di lavoro di cui all'art. 15 del D. Lgs 81/2008 e alla L. 1 ottobre 2012, n. 177, poiché non è noto se la zona interessata ai lavori sia stata oggetto di bonifica sistematica, si ritiene opportuno evidenziare **il rischio di presenza di ordigni residuati bellici interrati**. A tal proposito si precisa che tale rischio potrebbe essere totalmente eliminato mediante una bonifica da ordigni bellici per la cui esecuzione è possibile interessare l'**Ufficio BCM del 10° Reparto Infrastrutture** di Napoli tramite apposita istanza della ditta proponente corredata dei relativi allegati e redatta secondo il modello GEN-BST-001 reperibile unitamente all'elenco delle ditte specializzate BCM abilitate dal Ministero della Difesa al seguente link:

[http://www.difesa.it/SGD-DNA/Staff/DT/GENIODIFE/Pagine/bonifica\\_ordigni.aspx](http://www.difesa.it/SGD-DNA/Staff/DT/GENIODIFE/Pagine/bonifica_ordigni.aspx).

**IL COMANDANTE**

**(Col. c. (cr.) t.ISSMI Donato NINIVAGGI)**

**ELENCO INDIRIZZI**

<b>A</b>	<b>PRESIDENTE DEL CO.MI.PA. REGIONE PUGLIA COMANDO SCUOLE AM / 3^ REGIONE AEREA</b> (aerescuoleaeroregione3@postacert.difesa.it)	<b><u>BARI</u></b>
	<i>e, per conoscenza:</i>	
	<b>REGIONE PUGLIA</b> Ufficio Energia e Reti Energetiche (ufficio.energia@pec.rupar.puglia.it)	<b><u>BARI</u></b>
	<b>REGIONE PUGLIA</b> (servizio.ecologia@pec.rupar.puglia.it)	<b><u>BARI</u></b>
	<b>PROVINCIA DI TARANTO</b> (protocollo.generale@pec.provincia.taranto.gov.it)	<b><u>TARANTO</u></b>
	<b>COMUNE DI GINOSA</b> (sindaco.comuneginosa@pec.rupar.puglia.it) (comune.ginosa@pec.rupar.puglia.it)	<b><u>GINOSA (TA)</u></b>
	<b>COMANDO FORZE OPERATIVE SUD</b> – SM- Ufficio Operazioni e Concorsi Operativi (comfopsud@postacert.difesa.it)	<b><u>NAPOLI</u></b>
	– Comando per il Territorio – Ufficiale Coordinatore (comfopsud@postacert.difesa.it)	<b><u>NAPOLI</u></b>
	– Comando per le Infrastrutture (comfopsud@postacert.difesa.it)	<b><u>NAPOLI</u></b>
	<b>10° REPARTO INFRASTRUTTURE</b> (infrastrutture_napoli@postacert.difesa.it)	<b><u>NAPOLI</u></b>
	<b>15° REPARTO INFRASTRUTTURE</b> (infrastrutture_bari@postacert.difesa.it)	<b><u>BARI</u></b>