

DETERMINAZIONE DEL DIRIGENTE SEZIONE AUTORIZZAZIONI AMBIENTALI 20 settembre 2021, n. 378  
**AU327\_056\_Procedimento di Autorizzazione Unica alla costruzione e all'esercizio con accertamento della conformità urbanistica, apposizione del vincolo preordinato all'esproprio e dichiarazione di pubblica utilità ai sensi di DPR n. 327/2001 (ex artt. 52-quater e 52-sexies), DL 239/2003 conv. in L. n. 290 del 27/10/2003, art. 1 sexies, c. 5, DGR n. 2006 del 13/09/2011 e DGR n. 1446 dell'08/07/2014.**

**Metanodotti denominati "Allacciamento Progeva - Laterza (TA) – PDC" DN 100 (4") – 75 Bar e "Allacciamento Progeva - Laterza (TA) – PDR" DN 100 (4") – 75 Bar nel Comune di Laterza (TA)**

**Proponente: SNAM RETE GAS S.p.A., con sede legale in S. Donato Milanese (Mi), Piazza S. Barbara, 7**

#### LA DIRIGENTE DELLA SEZIONE AUTORIZZAZIONI AMBIENTALI

sulla scorta dell'istruttoria espletata dal Responsabile del Procedimento e dal Funzionario Istruttore ha adottato il seguente provvedimento:

##### Premesso che

Con nota del 25.03.2021 (proprio prot. n. 330), acquisita al prot. n. AOO\_089/4516 del 26.03.2021 della Sezione Autorizzazioni Ambientali, la società SNAM RETE GAS SpA ha presentato, ai sensi degli artt. 52-quater e 52-sexies del DPR 327/2001 e ai sensi della LR 22.02.2005, n. 3 modificata della LR 8.03.2007 n. 3, **formale istanza di Autorizzazione Unica**, con approvazione del progetto, accertamento della conformità urbanistica, apposizione del vincolo preordinato all'esproprio e dichiarazione di pubblica utilità, relativa alla costruzione ed esercizio dei metanodotti denominati "*Allacciamento Progeva - Laterza (TA) – PDC" DN 100 (4") – 75 Bar e "Allacciamento Progeva - Laterza (TA) – PDR" DN 100 (4") – 75 Bar nel Comune di Laterza (TA).*

Con nota della scrivente Sezione Autorizzazioni Ambientali prot. n. AOO\_089/5717 del 19.04.2021 è stata trasmessa la comunicazione di **avvio del procedimento in oggetto con indizione di conferenza di servizi decisoria ai sensi dell'art. 14 c. 2 della L. 241/90 e ss.mm.ii. in forma semplificata e in modalità asincrona (art. 14 bis)**. Nella stessa nota inoltre:

- è stato indicato il responsabile del procedimento
- è stata delegata la società SNAM Rete Gas a provvedere alla forme di pubblicità di cui al DPR n. 327/2001;
- è stata data informazione circa la disponibilità di tutta la documentazione presentata sul sito web dell'autorità competente all'indirizzo

<http://www.sit.puglia.it/portal/VIA/Elenchi/Procedure+VIA>

##### Preso atto

della Relazione Istruttoria predisposta dal Responsabile del Procedimento e dal Funzionario Istruttore, che si allega al presente atto per costituirne parte integrante e sostanziale e i cui contenuti devono intendersi qui integralmente richiamati.

##### Evidenziato che,

come da elenco dei pareri pervenuti di cui al punto n. 6 della Relazione Istruttoria allegata alla presente Determinazione, alla data di emissione del presente provvedimento non risulta pervenuto alcun parere/ contributo da: Sezione Infrastrutture Energetiche e Digitali della Regione Puglia, Provincia di Taranto, AQP, Wind Tre SpA, e-distribuzione SpA, TIM - Telecom Italia SpA, Fastweb SpA.

Resta in capo alle specifiche Autorità Competenti il rilascio delle necessarie autorizzazioni per l'esecuzione dell'intervento non espressamente contemplate nel presente atto.

**TUTTO CIÒ PREMESSO**

**VISTA** la Legge Regionale Puglia 4 febbraio 1997, n. 7 *“Norme in materia di organizzazione della Amministrazione Regionale”*;

**VISTA** la DGR n. 3261 del 28/07/98 con la quale sono state emanate direttive per la separazione delle attività di direzione politica da quelle di gestione amministrativa;

**VISTI** gli artt. 14 e 16 del D.Lgs. n. 165/2001;

**VISTI** l'art. 18 del D.Lgs. n. 196/2003 *“Codice in materia di protezione dei dati personali”* ed il GDPR (Regolamento UE 2016/679);

**VISTO** l'art. 32 della legge n. 69 del 18/06/2009 che prevede l'obbligo di sostituire la pubblicazione tradizionale all'Albo ufficiale con la pubblicazione di documenti digitali sui siti informatici;

**VISTO** il D.Lgs. n. 33 del 14/03/2013 recante *“Riordino della disciplina riguardante gli obblighi di pubblicità, trasparenza e diffusione delle informazioni da parte delle Pubbliche Amministrazioni”*;

**VISTO** il DPGR 31/07/2015, n. 443 con cui è stato adottato l'atto di alta organizzazione della Regione Puglia *“Adozione del modello organizzativo denominato Modello Ambidestro per l'Innovazione della macchina Amministrativa regionale - MAIA”*;

**VISTA** la DGR del 31/07/2015, n. 1518 con cui è stato adottato in attuazione del modello organizzativo denominato *“MAIA”*, l'atto di Alta Organizzazione che disciplina il sistema organizzativo della Presidenza e della Giunta Regionale e le successive modifiche ed integrazioni dello stesso;

**VISTO** il DPGR 17/05/2016 n. 316 avente per oggetto *“Attuazione modello MAIA di cui al Decreto del Presidente della Giunta Regionale 31 luglio 2015 n. 443. Definizione delle Sezioni di Dipartimento e delle relative funzioni”*;

**VISTE** la DGR n. 1176 del 29/07/2016 e successive proroghe e la DGR n. 211 del 25/02/2020 di conferimento dell'incarico di Dirigente della Sezione Autorizzazioni Ambientali alla dott.ssa Antonietta Riccio;

**VISTO** il Decreto del Presidente della Giunta Regionale del 22 gennaio 2021 n. 22 avente ad oggetto *Adozione Atto di Alta Organizzazione. Modello Organizzativo “MAIA2.0”*;

**VISTA** la DGR n. 85 del 22 gennaio 2021 avente ad oggetto: *“Revoca conferimento incarichi direzione Sez. Dipartimento G.R. deliberazione G.R. 25 febbraio 2020, n. 211 e ulteriore proroga incarichi di direzione in essere delle Sezioni di Dipartimento della G.R. Atto di indirizzo al Direttore del Dipartimento Risorse Finanziarie e Strumentali, Personale ed Organizzazione per la ulteriore proroga degli incarichi di direzione dei Servizi strutture della G.R.”*;

**VISTA** la Determina n. 00002 del 28/01/2021 codice cifra 006/DIR/2021/00002 avente ad oggetto: *Deliberazione della Giunta Regionale 22 gennaio 2021, n. 85 “Revoca conferimento incarichi direzione Sez. Dipartimento G.R. deliberazione G.R. 25 febbraio 2020, n. 211 e ulteriore proroga incarichi di direzione in essere delle Sezioni di Dipartimento della G.R. Atto di indirizzo al Direttore del Dipartimento Risorse Finanziarie e Strumentali, Personale ed Organizzazione per la ulteriore proroga degli incarichi di direzione dei Servizi strutture della Giunta Regionale – Ulteriore proroga degli incarichi di dirigenti di Servizio”*;

**VISTA** la DGR n. 674 del 26 aprile 2021 avente ad oggetto: *“Decreto del Presidente della Giunta regionale 22 gennaio 2021, n. 22 “Modello Organizzativo Maia 2.0”. Ulteriore proroga degli incarichi di direzione in essere delle Sez. di Dip. della Giunta reg.le. Atto di indirizzo al Direttore del Dip. Risorse Fin. e Strum., Pers. ed Organizz. per la ulteriore proroga degli incarichi di direzione in essere dei Servizi delle strutture della Giunta regionale.”*;

**VISTA** la DGR del 26/04/2021, n. 678 con cui è stato nominato Direttore del Dipartimento ambiente, paesaggio e qualità urbana, l'ing. Paolo Francesco Garofoli;

**VISTA** la deliberazione della Giunta regionale 30 giugno 2021, n. 1084 *“Decreto del Presidente della Giunta*

regionale 22 gennaio 2021, n. 22 “Modello Organizzativo Maia 2.0”. Ulteriore proroga degli incarichi di direzione in essere delle Sezioni di Dipartimento della Giunta regionale. Atto di indirizzo al Direttore del Dipartimento Personale ed Organizzazione per la ulteriore proroga degli incarichi di direzione in essere dei Servizi delle strutture della Giunta regionale.”;

**VISTA** la DGR n. 1424 del 1 settembre 2021 avente ad oggetto “Decreto del Presidente della Giunta regionale 22 gennaio 2021, n. 22 “Modello Organizzativo Maia 2.0”. Ulteriore proroga degli incarichi di direzione in essere delle Sezioni di Dipartimento della Giunta regionale. Atto di indirizzo al Direttore del Dipartimento Personale e Organizzazione per la ulteriore proroga degli incarichi di direzione in essere dei Servizi delle strutture della Giunta regionale.”;

**VISTE** le *Linee guida per la gestione degli atti Dirigenziali come documenti originali informatici con il sistema CIFRA1*, tramesse dal Segretariato Generale della Giunta regionale con nota prot. A00\_22 N. 652 del 31.03.2020;

**VISTA** la DGR n. 2006 del 13/09/2011 che demanda alla Sezione Autorizzazione Ambientali la titolarità del procedimento autorizzatorio unico in materia di gasdotti ai sensi dell’art. 52-sexies del DPR n. 327/2001 e smi;

**VISTA** la DGR n. 1446 dell’8/07/2014 che individua l’iter procedurale volto al rilascio dell’autorizzazione unica in materia di gasdotti di distribuzione e trasporto non riservati alla competenza dello Stato, così come delineato nell’allegato A della medesima deliberazione;

**VISTO** il D.Lgs. n. 164 del 23/05/2000 recante “Attuazione della direttiva n. 98/30/CE recante norme comuni per il mercato interno del gas naturale”;

**VISTO** il DPR n. 327 dell’8/06/2001 e smi recante “Testo Unico delle disposizioni legislative e regolamentari in materia di espropriazione per pubblica utilità”;

**VISTO** il DM 17 aprile 2008 recante “Regola tecnica per la progettazione, costruzione, collaudo, esercizio e sorveglianza delle opere e degli impianti di trasporto di gas naturale con densità’ non superiore a 0,8”;

**VISTO** il DL 239/2003 conv. in L. n. 290 del 27/10/2003 recante “Disposizioni urgenti per la sicurezza e lo sviluppo del sistema elettrico nazionale e per il recupero di potenza di energia elettrica. Deleghe al Governo in materia di remunerazione della capacità produttiva di energia elettrica e di espropriazione per pubblica utilità”;

**VISTA** la Relazione Istruttoria predisposta dal Responsabile del Procedimento e dal Funzionario Istruttore, riportata in calce al presente provvedimento ed allegata al presente atto per costituirne parte integrante e sostanziale;

**CONSIDERATO** che l’attività di trasporto e dispacciamento di gas naturale è attività di interesse pubblico ai sensi dell’art. 8 del d.lgs. n. 164/2000 e smi;

**VISTI** gli esiti delle pubblicazioni avvenute presso l’Albo pretorio del Comune interessato e presso il sito web istituzionale della Regione Puglia;

**PRESO ATTO** dei lavori svolti in sede di Conferenza di Servizi e dei relativi esiti;

**PRESO ATTO** di tutti i pareri e contributi pervenuti.

**Verifica ai sensi del D.Lgs. 196/2003 e s.m.i. e Reg. 2016/679/UE**

**Garanzia della riservatezza**

La pubblicazione dell’atto all’albo, salve le garanzie previste dalla L. 241/90 e s.m.i. in tema di accesso ai documenti amministrativi, avviene nel rispetto della tutela della riservatezza dei cittadini, tenuto conto di quanto disposto dal D.Lgs. 196/2003, come modificato dal D. Lgs. n. 101/2018, in materia di protezione dei dati personali, nonché dal vigente Regolamento Regionale n. 5/2006 per il trattamento dei dati sensibili e giudiziari.

Ai fini della pubblicazione legale, l'atto destinato alla pubblicazione è redatto in modo da evitare la diffusione di dati personali identificativi non necessari, ovvero il riferimento a dati sensibili. Qualora tali dati fossero indispensabili per l'adozione dell'atto, essi sono trasferiti in documenti separati esplicitamente richiamati. Non ricorrono gli obblighi di cui agli artt. 26 e 27 del D.Lgs 14 marzo 2013 n. 33.

#### **Copertura finanziaria ai sensi della L.R. 28/2001 e s.m.i.**

Il presente provvedimento non comporta implicazioni di natura finanziaria sia di entrata che di spesa e dallo stesso non deriva alcun onere a carico del bilancio regionale.

#### **DETERMINA**

1. **di approvare**, sulla base della Relazione Istruttoria predisposta dal Responsabile del Procedimento e dal Funzionario Istruttore riportata in calce al presente provvedimento ed allegata al presente atto per costituirne parte integrante e sostanziale, il progetto definitivo per la realizzazione dei metanodotti denominati *"Allacciamento Progeva - Laterza (TA) - PDC" DN 100 (4") - 75 Bar* e *"Allacciamento Progeva - Laterza (TA) - PDR" DN 100 (4") - 75 Bar* nel Comune di Laterza (TA) - cod. AU327\_056, sulla scorta, altresì, di tutti i pareri acquisiti nel corso del procedimento, nonché degli esiti della Conferenza di Servizi svoltasi;
2. **di specificare che** le opere approvate saranno realizzate ed esercite su terreni di proprietà di terzi identificati nell'elenco particellare, parte integrante del progetto definitivo;
3. **di dichiarare** la pubblica utilità delle opere in progetto e l'indifferibilità ed urgenza dei lavori ai sensi del DPR n. 327/2001 e smi;
4. **di accertare** la conformità urbanistica degli interventi ricompresi nel progetto denominato *"Allacciamento Progeva - Laterza (TA) - PDC" DN 100 (4") - 75 Bar* e *"Allacciamento Progeva - Laterza (TA) - PDR" DN 100 (4") - 75 Bar nel Comune di Laterza (TA)*;
5. **di dichiarare** che la presente autorizzazione unica costituisce, ove necessario, variante allo strumento urbanistico vigente ai sensi dell'art. 52-quater co. 3 del DPR n. 327/2001 e smi;
6. **di autorizzare** la società SNAM RETE GAS S.p.A. alla costruzione e all'esercizio delle opere ricomprese nel progetto denominato *"Allacciamento Progeva - Laterza (TA) - PDC" DN 100 (4") - 75 Bar* e *"Allacciamento Progeva - Laterza (TA) - PDR" DN 100 (4") - 75 Bar nel Comune di Laterza (TA)*, in conformità al progetto definitivo approvato e fatti salvi gli adempimenti previsti dalle norme vigenti in materia di sicurezza, nonché con l'osservanza delle prescrizioni e delle raccomandazioni meglio declinate nella Relazione Istruttoria allegata al presente atto. Quest'ultimo assorbe, anche ai fini urbanistici ed edilizi, ogni altro atto di assenso comunque denominato (autorizzazioni, licenze, nulla osta ed atti di assenso comunque denominati) necessario alla realizzazione degli interventi in questione, conformemente al livello di progettazione definitiva oggetto del presente atto;
7. **di apporre** il vincolo preordinato all'esproprio della durata di cinque anni decorrenti dalla data del presente provvedimento, sulle aree interessate dalla realizzazione dell'opera ed indicate nell'avviso di avvio del procedimento;
8. **di subordinare** la validità della presente autorizzazione al rispetto delle condizioni e delle prescrizioni che costituiscono parte integrante del presente atto, rilevabili dettagliatamente dalla Relazione Istruttoria e dai relativi allegati;
9. **di subordinare** l'esercizio dell'opera agli adempimenti previsti dalle norme vigenti in materia di sicurezza e prevenzione incendi;
10. **di demandare** alla competente Sezione Lavori Pubblici regionale l'espletamento dei procedimenti ablativi entro il termine di cinque anni di cui agli artt. 20 e ss. del DPR n. 327/2001, a valle della trasmissione del



presente provvedimento e dell'assolvimento degli adempimenti in capo al promotore dell'espropriazione ai sensi del c. 1 art. 20 del D.Lgs. n. 327/01;

11. **di dare atto** che l'esecuzione dei lavori è subordinata al preventivo ottenimento da parte di SNAM RETE GAS S.p.A., della disponibilità delle aree oggetto di intervento, trasformazione e/o occupazione temporanea;
12. **di dare atto** che tutti gli eventuali interventi di modifica sostanziale, rifacimento, potenziamento e riattivazione della condotta gas e delle altre opere in progetto, così come definiti dalla normativa vigente, che si rendessero necessari successivamente all'emissione dell'autorizzazione, saranno assoggettati ad un nuovo procedimento unico che si svolgerà mediante l'indizione di una nuova Conferenza dei Servizi;
13. **di prevedere** a carico di SNAM RETE GAS SPA, prima dell'inizio dei lavori, l'inoltro di una copia integrale del progetto esecutivo alla Regione Puglia – Sezione Autorizzazioni Ambientali, comprensivo dell'evidenza dell'ottemperanza alle prescrizioni apposte;
14. **di rappresentare** che, in conformità al progetto, così come approvato e nel rispetto delle norme di cui al DM 17 aprile 2008, con particolare riferimento alle distanze minime di sicurezza delle condotte dai fabbricati, nella fascia di vincolo preordinato all'esproprio, non è consentita la presenza di alcun tipo di edificazione, lasciando inalterata la possibilità dell'uso agricolo dei fondi asserviti (servitù *non aedificandi*);
15. **di attestare** che il presente atto non comporta né può comportare un impegno di spesa a carico della Regione Puglia;
16. **di trasmettere** copia del presente provvedimento a tutti i soggetti coinvolti nel corso del procedimento autorizzatorio, oltretutto alla società proponente SNAM RETE GAS S.p.A.;
17. **di demandare** alla società proponente l'ottemperanza agli adempimenti indicati dall'art. 17 co.2 del DPR n. 327/2001 e smi relativi alle necessarie comunicazioni ai proprietari;
18. **di stabilire** che la presente autorizzazione viene rilasciata facendo salvi i diritti dei terzi e con l'osservanza di tutte le disposizioni vigenti in materia ambientale, edilizia, urbanistica, sanitaria, fiscale, di sicurezza e prevenzione incendi. La SNAM Rete Gas S.p.A. si assume la piena responsabilità nei confronti di eventuali danni dovessero derivare a terzi dalla cattiva esecuzione e/o dall'esercizio dell'opera in argomento, nonché dal mancato rispetto, ancorché parziale, delle prescrizioni apposte, manlevando la Regione Puglia da ogni pretesa da parte dei terzi eventualmente danneggiati;
19. **di dare atto** che è fatta salva la possibilità di impartire ulteriori prescrizioni qualora se ne accertasse la necessità, a seguito di verifiche in corso d'opera effettuate dai soggetti competenti, al termine dei lavori o durante l'esercizio dell'impianto;
20. **di precisare** che, valutate le circostanze, l'inosservanza delle prescrizioni contenute nel presente atto potrà essere causa di sospensione e/o revoca dell'autorizzazione;
21. **che sia data espressamente e puntualmente evidenza** alle Autorità competenti e agli Enti coinvolti nel procedimento del rispetto di tutte le prescrizioni, condizioni e precisazioni richiamate nel presente provvedimento ed espresse dai soggetti intervenuti;
22. **di demandare agli Enti intervenuti nel procedimento la vigilanza sull'osservanza** delle prescrizioni da essi eventualmente indicate ed apposte nella presente autorizzazione, riferendo alla Sezione Autorizzazioni Ambientali su eventuali criticità e problematiche rilevate;
23. **di obbligare** il Proponente a comunicare la data di avvio dei lavori a tutti gli enti coinvolti nell'ambito del procedimento;
24. **di stabilire** che la presente autorizzazione ha validità quinquennale e che l'inizio dei lavori deve avvenire entro il termine di un anno dalla data della piena conoscenza del presente provvedimento, salvo una motivata richiesta di proroga del predetto termine da concedersi a cura della Sezione Autorizzazioni

Ambientali su motivata istanza del Proponente da inoltrarsi prima della naturale scadenza. Per l'ultimazione dei lavori vale altresì il termine contemplato dall'art. 15 co. 2 del DPR n. 380/2001 e smi ai sensi del quale l'opera deve essere realizzata entro il termine di tre anni dalla data di effettivo inizio dei lavori, pena la decadenza del titolo autorizzatorio, salvo proroga concessa;

25. **di precisare** che il presente provvedimento:

- è condizionato alla legittimità dei provvedimenti e degli atti amministrativi connessi e presupposti, di competenza di altri enti pubblici a ciò preposti;
- fa salve le ulteriori prescrizioni, integrazioni o modificazioni relative ai successivi livelli di progettazione introdotte dagli Enti competenti al rilascio di pareri e/o autorizzazioni per norma previsti, anche successivamente all'adozione del presente atto;
- fa salve le previsioni recate dal d.lgs. n. 50 del 18/04/2016.

Il presente provvedimento, redatto in forma integrale nel rispetto della tutela alla riservatezza dei cittadini, secondo quanto disposto dal D.lgs. 196/03 in materia di protezione dei dati personali e ss. mm.ii., emesso in forma di documento informatico ex D. Lgs. 82/2005 e smi, firmato digitalmente ai sensi del testo unico D.P.R. 28 dicembre 2000, n. 445, del D.Lgs. 7 marzo 2005, n. 82 e norme collegate, è composto da n. 8 pagine, compresa la presente, corredato dell'Allegato composto da n. 51 pagine, per un totale di 59 (cinquantanove) pagine, ed è immediatamente esecutivo.

Il presente provvedimento:

- a) è pubblicato all'Albo Telematico del sito [www.regione.puglia.it](http://www.regione.puglia.it) per un periodo pari almeno dieci giorni, ai sensi dell'art. 7 ed 8 del L.R. n.15/2008 e per gli effetti di cui al comma 3 art. 20 DPGR n. 443/2015;
- b) è trasmesso al Segretariato della Giunta Regionale, ai sensi dell'art. 6 comma quinto della L.R. n.7/97 e del Decreto del Presidente della G.R. n. 443/2015 .
- c) sarà pubblicato sul sito ufficiale della Regione Puglia, [www.regione.puglia.it](http://www.regione.puglia.it), Sezione Trasparenza, Provvedimenti dirigenti;
- d) sarà pubblicato sul BURP.

Ai sensi dell'art. 3 comma 4 della L. n. 241/90 e smi, avverso il presente provvedimento potrà essere presentato ricorso giurisdizionale al Tribunale Amministrativo Regionale entro 60 giorni (sessanta) dalla data di notifica dello stesso, ovvero ricorso straordinario al Presidente della Repubblica entro 120 (centoventi) giorni.

Il procedimento istruttorio è stato espletato nel rispetto della normativa nazionale e regionale vigente ed il presente schema di determinazione è conforme alle risultanze istruttorie.

**Il Funzionario Istruttore**

Ing. Caterina CARPARELLI

**Il Responsabile del Procedimento**

Ing. Giuseppe ANGELINI

**Il Dirigente della Sezione Autorizzazioni Ambientali**

Dott.ssa Antonietta RICCIO



**REGIONE  
PUGLIA**

**DIPARTIMENTO AMBIENTE, PAESAGGIO E  
QUALITA' URBANA**

**SEZIONE AUTORIZZAZIONI AMBIENTALI**

---

## RELAZIONE ISTRUTTORIA

### Sommario

1. OGGETTO .....	2
2. NORMATIVA DI RIFERIMENTO .....	2
3. PREMESSA.....	3
4. DESCRIZIONE DEL PROGETTO.....	3
5. ITER PROCEDIMENTALE .....	4
6. ELENCO DEI PARERI ESPRESI.....	6
7. OSSERVAZIONI PERVENUTE E RELATIVI RISCONTRI.....	7
8. ESITO DELL'ISTRUTTORIA .....	7
9. PRESCRIZIONI E RACCOMANDAZIONI.....	7

**REGIONE  
PUGLIA****DIPARTIMENTO AMBIENTE, PAESAGGIO E  
QUALITA' URBANA****SEZIONE AUTORIZZAZIONI AMBIENTALI**

## 1. OGGETTO

Il presente elaborato costituisce la Relazione Istruttoria relativa al procedimento di Autorizzazione Unica per la costruzione e l'esercizio dei metanodotti denominati "Allacciamento Progeva - Laterza (TA) – PDC" DN 100 (4") – 75 Bar e "Allacciamento Progeva - Laterza (TA) – PDR" DN 100 (4") – 75 Bar nel Comune di Laterza (TA), con approvazione del progetto, accertamento della conformità urbanistica, apposizione del vincolo preordinato all'esproprio e dichiarazione di pubblica utilità, proposto da SNAM RETE GAS S.p.A., con sede legale in S. Donato Milanese (MI), Piazza S. Barbara, 7.

## 2. NORMATIVA DI RIFERIMENTO

L. 7 agosto 1990 n.241/1990 e smi recante "Nuove norme in materia di procedimento amministrativo e di diritto di accesso ai documenti amministrativi";

D.Lgs. n. 164 del 23/05/2000 recante "Attuazione della direttiva n. 98/30/CE recante norme comuni per il mercato interno del gas naturale, a norma dell'art. 41 della legge 17 maggio 1999, n. 144";

DPR n. 327 dell'08/06/2001 e smi recante "Testo Unico delle disposizioni legislative e regolamentari in materia di espropriazione per pubblica utilità";

DPR n. 380 del 6 giugno 2001 e smi recante "Testo unico delle disposizioni legislative e regolamentari in materia edilizia";

DM 17 aprile 2008 recante "Regola tecnica per la progettazione, costruzione, collaudo, esercizio e sorveglianza delle opere e degli impianti di trasporto di gas naturale con densità non superiore a 0,8";

D.Lgs. n. 33 del 14/03/2013 recante "Riordino della disciplina riguardante gli obblighi di pubblicità, trasparenza e diffusione delle informazioni da parte delle Pubbliche Amministrazioni";

L.R. n. 3 del 22/02/2005 recante "Disposizioni regionali in materia di espropriazioni per pubblica utilità e prima variazione al bilancio di previsione per l'esercizio finanziario 2005";

L.R. n. 3 dell'08/03/2007 recante "Modifiche e integrazioni al titolo I della legge regionale 22 febbraio 2005, n. 3 (Disposizioni regionali in materia di espropriazione per pubblica utilità e prima variazione di bilancio di previsione per l'esercizio finanziario 2005)";

DL 239/2003 conv. in L. n.290 del 27/10/2003 recante "Disposizioni urgenti per la sicurezza e lo sviluppo del sistema elettrico nazionale e per il recupero di potenza di energia elettrica. Deleghe al Governo in materia di remunerazione della capacità produttiva di energia elettrica e di espropriazione per pubblica utilità";

DGR n. 2006 del 13/09/2011 che demanda al Servizio Ecologia (ora Sezione Autorizzazioni Ambientali) la titolarità del procedimento autorizzativo unico in materia di gasdotti ai sensi dell'art. 52 sexies del DPR n. 327/2001 e smi;

DGR n. 1446 dell'08/07/2014 che individua l'iter procedurale volto al rilascio dell'autorizzazione unica in materia di gasdotti di distribuzione e trasporto non riservati alla competenza dello Stato, così come delineato nell'allegato A della medesima deliberazione;

D.Lgs. n. 152 del 3/04/2006 recante "Norme in materia ambientale" e smi;

L.R. n. 11 del 12/04/2001 recante "Norme sulla valutazione dell'impatto ambientale";

D.Lgs. n. 50 del 18/04/2016 "Codice dei Contratti pubblici".

[www.regione.puglia.it](http://www.regione.puglia.it)

Sezione Autorizzazioni Ambientali

Via Gentile, 52 - 70126 Bari (BA) - Tel: 080 540 4316

pec: [servizio.ecologia@pec.rupar.puglia.it](mailto:servizio.ecologia@pec.rupar.puglia.it)

**REGIONE  
PUGLIA****DIPARTIMENTO AMBIENTE, PAESAGGIO E  
QUALITA' URBANA****SEZIONE AUTORIZZAZIONI AMBIENTALI**

### 3. PREMESSA

Il procedimento amministrativo teso al rilascio dell'autorizzazione unica alla realizzazione delle infrastrutture lineari energetiche facenti parte o meno delle reti energetiche nazionali è disciplinato, rispettivamente, dagli artt. 52-quinquies e 52-sexies del DPR n. 327/2001 e smi. Con dette disposizioni il legislatore ha attribuito allo Stato la competenza ai fini del rilascio dell'autorizzazione unica di cui all'art. 52-quater del DPR 327/2001 per la realizzazione dei gasdotti facenti parte delle reti energetiche nazionali e alle Regioni quella relativa ai gasdotti non facenti parte delle reti nazionali, salvo possibilità di delega e/o sub delega in forza della disposizione di principio contenuta nell'art. 5 co. 3 del citato DPR. Per ciò che concerne le reti di rilevanza non nazionale, a cui appartiene l'opera progettata da SNAM RETE GAS S.p.A. ed oggetto del presente provvedimento autorizzativo, la Regione Puglia non ha esercitato il potere di delega previsto dall'art. 52-sexies co. 1 del citato DPR e, dunque, è titolata al rilascio di detti provvedimenti.

Con Delibera n. 2006 del 13/09/2011 la Giunta Regionale Puglia ha conferito alla Sezione Ecologia (oggi Autorizzazioni Ambientali) la titolarità del procedimento autorizzatorio unico in materia di gasdotti ai sensi del prefato art. 52-sexies del DPR n. 327/2001 e smi, demandando ad altra e separata deliberazione le modalità di svolgimento del procedimento autorizzatorio dei gasdotti non facenti parte delle reti energetiche nazionali, successivamente cristallizzate nella DGR n. 1446 del 03/07/2014.

### 4. DESCRIZIONE DEL PROGETTO

L'opera in progetto, ricadente nel territorio comunale di Laterza (TA), prevede la realizzazione di un nuovo metanodotto, di proprietà Snam Rete Gas S.p.A., denominato "Allacciamento PROGEVA S.r.l. - Laterza - PDC" DN 100 (4") - DP 75 bar nel Comune di Laterza (TA) e si rende necessaria per collegare la rete di trasporto gas/metano ad un impianto di trattamento e trasformazione degli scarti organici in fertilizzante organico per l'agricoltura (di proprietà dell'utente finale "PROGEVA S.r.l."), con lo scopo di prelevare bio-gas/metano al cliente e successivamente immetterlo nella rete di trasporto metanifera esistente.

La nuova condotta in progetto, di lunghezza complessiva pari a 597,40 m, sarà realizzata prevalentemente mediante scavo tradizionale a cielo aperto, ad eccezione dell'attraversamento della S.C. 14 Madonna delle Grazie - Caione (asfaltata) che avverrà mediante trivellazione orizzontale "spingitubo", e avrà origine dall'esistente metanodotto 4180536 "Derivazione per Ginosa 1°Tratto" DN 200 (8") - 75 bar, mediante l'inserimento di un pezzo a TEE DN 200 (8") x DN 100 (4") a cui seguirà un impianto P.I.D.S. all'interno delle particelle 311 e 313 del Foglio 56 del Comune di Laterza (TA).

Contestualmente alla realizzazione del suddetto metanodotto, verrà realizzato un allacciamento all'Utente finale "PROGEVA S.r.l.", necessario per la fornitura di gas metano allo stesso e denominato "Allacciamento PROGEVA S.r.l. - Laterza - PDR" DN 100 (4") - DP 75 bar, da ubicare all'interno della Cabina di entrata Biometano e con il punto di riconsegna del gas posto nella particella 35, del Foglio 57 del Comune di Laterza (TA), di proprietà dell'Utente finale.

Il metanodotto si originerà dal metanodotto di immissione "Allacciamento PROGEVA S.r.l. - Laterza - PDC" DN 100 (4") - DP 75 bar, mediante l'inserimento di un pezzo a TEE DN 100 (4") x DN 100 (4") e la condotta, successivamente al punto di stacco, si svilupperà all'interno della Cabina di entrata Biometano e prevederà la realizzazione di un Punto di Intercettazione con Discaggio di Allacciamento - P.I.D.A., per terminare in corrispondenza del punto di riconsegna gas con un giunto terminale aereo.



**REGIONE  
PUGLIA****DIPARTIMENTO AMBIENTE, PAESAGGIO E  
QUALITA' URBANA****SEZIONE AUTORIZZAZIONI AMBIENTALI**

## 5. ITER PROCEDIMENTALE

Con nota del 25.03.2021 (proprio prot. n. 330), acquisita al prot. n. AOO\_089/4516 del 26.03.2021 della Sezione Autorizzazioni Ambientali, la società SNAM RETE GAS SpA ha presentato, ai sensi degli artt. 52-quater e 52-sexies del DPR 327/2001 e ai sensi della LR 22.02.2005, n. 3 modificata della LR 8.03.2007 n. 3, **formale istanza di Autorizzazione Unica**, con approvazione del progetto, accertamento della conformità urbanistica, apposizione del vincolo preordinato all'esproprio e dichiarazione di pubblica utilità, relativa alla costruzione ed esercizio dei metanodotti denominati "Allacciamento Progeva - Laterza (TA) - PDC" DN 100 (4") - 75 Bar e "Allacciamento Progeva - Laterza (TA) - PDR" DN 100 (4") - 75 Bar nel Comune di Laterza (TA).

Con nota della scrivente Sezione Autorizzazioni Ambientali prot. n. AOO\_089/5717 del 19.04.2021 è stata trasmessa la comunicazione di **avvio del procedimento in oggetto con indizione di conferenza di servizi decisoria ai sensi dell'art. 14 c. 2 della L. 241/90 e ss.mm.ii. in forma semplificata e in modalità asincrona (art. 14 bis)**. Nella stessa nota inoltre:

- è stato indicato il responsabile del procedimento
- è stata delegata la società SNAM Rete Gas a provvedere alla forme di pubblicità di cui al DPR n. 327/2001;
- è stata data informazione circa la disponibilità di tutta la documentazione presentata sul sito web dell'autorità competente all'indirizzo

<http://www.sit.puglia.it/portal/VIA/Elenchi/Procedure+VIA>

Con pec del 19.04.2021, acquisita al prot. uff. n. 5773 del 20.04.2021, il **Proponente** ha trasmesso la richiesta di pubblicazione dell'Avviso di Avvio del Procedimento sull'Albo Pretorio Comunale indirizzata al Comune di Laterza.

Con pec del 20.04.2021, acquisita in pari data al prot. uff. n. 5793, **Vodafone SpA** ha trasmesso la nota prot. n. 355/21 del 20.04.2021, evidenziando *la possibile interferenza di parte delle opere progettate con l'esistente infrastruttura interrata in Fibra Ottica di Vodafone* e allegando un'ortofoto dove è stata riportata in rosso l'infrastruttura Vodafone esistente nell'area interessata, con esplicita richiesta di preservarne l'integrità.

Con pec del 20.04.2021, acquisita in pari data al prot. uff. n. 5809, il **Comando Provinciale dei Vigili del Fuoco di Taranto - Ufficio Prevenzione** ha trasmesso la nota prot. n. 5785 del 20.04.2021, con cui ha fornito indicazioni sulle modalità di presentazione della richiesta di valutazione del progetto al fine di consentire l'espressione del parere di competenza.

Con pec del 28.05.2021, acquisita in pari data al prot. uff. n. 8333, il **Proponente** ha trasmesso l'istanza di "Accertamento per la Compatibilità Paesaggistica", indirizzata al Comune di Laterza, corredata dei relativi allegati.

Con pec del 21.06.2021, acquisita in pari data al prot. uff. n. 9590, il **MISE - Ispettorato Territoriale Puglia, Basilicata e Molise** ha trasmesso il proprio Nulla Osta alle opere in progetto prot. n. 96875 del 21.06.2021.

Con pec del 24.06.2021, acquisita in pari data al prot. uff. n. 9756, **ANAS SpA - Struttura territoriale Puglia** ha trasmesso la nota prot. n. 398285 del 23.06.2021, con cui ha espresso parere tecnico favorevole di massima, prescrivendo il rispetto delle prescrizioni di cui al C.d.S. e relativo Regolamento di esecuzione e subordinando l'autorizzazione all'esecuzione dei lavori al completamento dell'iter amministrativo per l'ottenimento della concessione.

Con nota della Sezione Autorizzazioni Ambientali prot. n. AOO\_089/9859 del 25.06.2021 è stato trasmesso il **resoconto dello stato del procedimento**, riepilogandone i termini e dando atto dei pareri e contributi pervenuti.

**[www.regione.puglia.it](http://www.regione.puglia.it)**

**Sezione Autorizzazioni Ambientali**

Via Gentile, 52 - 70126 Bari (BA) - Tel: 080 540 4316

pec: [servizio.ecologia@pec.rupar.puglia.it](mailto:servizio.ecologia@pec.rupar.puglia.it)

**REGIONE  
PUGLIA****DIPARTIMENTO AMBIENTE, PAESAGGIO E  
QUALITA' URBANA****SEZIONE AUTORIZZAZIONI AMBIENTALI**

Con pec del 28.06.2021, acquisita in pari data al prot. uff. n. 9958, **Italgas Reti SpA** ha comunicato che il servizio di distribuzione del gas naturale nel Comune di Laterza non rientra nella sua gestione.

Con pec del 6.07.2021, acquisita al prot. uff. n. 10332 del 7.07.2021, il **Comune di Laterza** ha trasmesso la nota prot. n. 13809 del 6.07.2021 allegando la relata di pubblicazione all'albo pretorio dell'avvio del procedimento in parola.

Con pec dell'8.07.2021, acquisita al prot. uff. n. 10471 del 9.07.2021, la **Sezione Lavori Pubblici della Regione Puglia - Ufficio per le espropriazioni** ha trasmesso la nota prot. n. 10637 dell'8.07.2021, con cui ha espresso parere favorevole alle opere in progetto.

Con pec del 9.07.2021, acquisita in pari data al prot. uff. n. 10479, il **Proponente** ha trasmesso al Comune di Laterza un elaborato grafico integrativo, recante la Planimetria Generale con il tracciato sul P.U.G. adottato.

Con pec del 15.07.2021, acquisita al prot. uff. n. 10751 del 16.07.2021, il **Comando Provinciale dei Vigili del Fuoco di Taranto - Ufficio Prevenzione** ha trasmesso la nota prot. n. 11398 del 15.07.2021, con cui ha trasmesso i pareri di conformità antincendio di competenza relativi ai due allacciamenti in progetto.

Con nota della scrivente Sezione Autorizzazioni Ambientali prot. n. AOO\_089/10771 del 16.07.2021 sono state comunicate le modalità della **Conferenza di Servizi decisoria** già convocata per il 22.07.2021.

Con pec del 19.07.2021, acquisita in pari data al prot. uff. n. 10855, **ARPA Puglia - DAP Taranto** ha trasmesso la nota prot. n. 51580 del 19.07.2021, con cui ha espresso valutazione tecnica positiva sulle opere in progetto, indicando condizioni.

Con pec del 20.07.2021, acquisita in pari data al prot. uff. n. 10881, la **Soprintendenza Nazionale per il Patrimonio Culturale Subacqueo** ha trasmesso la nota prot. n. 4263 del 20.07.2021, con cui, *per quanto di competenza archeologica e relativamente agli interventi che comportano movimenti di terreno al di sotto delle quote attuali*, ha comunicato di non ravvisare motivi ostativi alla realizzazione delle opere previste in progetto indicando prescrizioni.

Con pec del 20.07.2021, acquisita in pari data al prot. uff. n. 10967, il **Comune di Laterza – Settore III Lavori Pubblici e Urbanistica** ha trasmesso la nota prot. n. 14726 del 20.07.2021, con cui ha rilasciato il nulla osta di competenza.

Il 22.07.2021 si è tenuta la prima seduta di **Conferenza di Servizi decisoria** in modalità sincrona telematica, regolarmente convocata con nota della Sezione Autorizzazioni Ambientali prot. n. AOO\_089/5717 del 19.04.2021 e successivamente confermata con nota prot. n. AOO\_089/10771 del 16.07.2021.

Hanno preso parte alla seduta i rappresentanti dell'Autorità Competente e del Proponente.

Il Responsabile del Procedimento ha fatto il punto sullo stato di avanzamento del procedimento e ha passato in rassegna i pareri/contributi pervenuti, per i quali si rimanda allo specifico paragrafo della presente Relazione Istruttoria.

Il Proponente ha depositato in atti l'accertamento di compatibilità paesaggistica n.23/2021 ricevuto con nota prot. n. 13839 del 7.7.2021 dal **Comune di Laterza - Settore IV Transizione Ecologica – Servizio 2 – Paesaggio**, usi civici e patrimonio, cura del verde urbano, agricolture.

In merito alla fase di pubblicità, infine, il Proponente ha riferito di aver provveduto alle comunicazioni di legge in data 19.04.2021 e di aver ricevuto attestazione di corretta ricezione da parte di tutti gli interessati.

La Conferenza di Servizi, preso atto dei pareri e contributi pervenuti, ha così determinato:

*“La CdS, conclusivamente, registrando il silenzio della Sezione Infrastrutture Energetiche e Digitali della Regione Puglia, della Provincia di Taranto, di AQP, di Wind Tre SpA, di e-distribuzione SpA, di TIM - Telecom Italia SpA e di Fastweb SpA, che, ancorché formalmente invitati a partecipare al procedimento, non hanno fatto pervenire alcun contributo, visti i pareri*

[www.regione.puglia.it](http://www.regione.puglia.it)

Sezione Autorizzazioni Ambientali

Via Gentile, 52 - 70126 Bari (BA) - Tel: 080 540 4316

pec: [servizio.ecologia@pec.rupar.puglia.it](mailto:servizio.ecologia@pec.rupar.puglia.it)

**REGIONE  
PUGLIA****DIPARTIMENTO AMBIENTE, PAESAGGIO E  
QUALITA' URBANA****SEZIONE AUTORIZZAZIONI AMBIENTALI**

*favorevoli pervenuti e le prescrizioni indicate, ritiene di poter concludere favorevolmente i propri lavori”.*

Gli esiti della Conferenza di Servizi del 22.07.2021 sono stati trasmessi con nota della Sezione Autorizzazioni Ambientali prot. n. AOO\_089/11123 del 22.07.2021 e pubblicati sul sito web dell'autorità competente all'indirizzo <http://www.sit.puglia.it/portal/VIA/Elenchi/Procedure+VIA>.

## 6. ELENCO DEI PARERI ESPRESSI

Segue elenco di tutti i pareri espressi, raggruppati per tipologie di ente.

### ORGANI DELLO STATO

#### MINISTERO DELLA CULTURA

##### Soprintendenza Nazionale per il Patrimonio Culturale Subacqueo

1. Nota prot. n. 4263 del 20.07.2021, acquisita in pari data al prot. uff. n. 10881

#### MISE

##### Direzione Generale per le Attività Territoriali Puglia, Basilicata e Molise - III Settore

2. Nulla Osta prot. n. 96875 del 21.06.2021, acquisito in pari data al prot. uff. n. 9590

#### COMANDO PROVINCIALE DEI VIGILI DEL FUOCO DI TARANTO - Ufficio Prevenzione

3. Nota prot. n. 11398 del 15.07.2021, acquisita al prot. uff. n. 10751 del 16.07.2021

### REGIONE PUGLIA

#### Sezione Infrastrutture Energetiche e Digitali

Regolarmente convocata alla seduta di CdS del 22.07.2021, non ha fatto pervenire alcun riscontro.

#### Sezione Lavori Pubblici - Servizio Gestione Opere Pubbliche - Ufficio per le Espropriazioni

4. Nota prot. n. 10637 dell'8.07.2021, acquisita al prot. uff. n. 10471 del 9.07.2021

### AGENZIE / AUTORITÀ

#### ARPA Puglia - D.A.P. TA

5. Nota prot. n. 51580 del 19.07.2021, acquisita in pari data al prot. uff. n. 10855

### PROVINCIA

#### Provincia di Taranto - Settore Edilizia e Patrimonio - Ufficio Edilizia Sismica

Regolarmente convocata alla seduta di CdS del 22.07.2021, non ha fatto pervenire alcun riscontro.

### COMUNE

#### Comune di Laterza (TA)

##### Settore III Lavori pubblici e Urbanistica – Servizio 2 – Urbanistica, Edilizia Privata - SUE/SUAP

6. Nota prot. n. 14726 del 20.07.2021, acquisita in pari data al prot. uff. n. 10967

#### Comune di Laterza (TA)

##### Settore IV Transizione Ecologica – Servizio 2 – Paesaggio, usi civici e patrimonio, cura del verde urbano, agricoltura

7. Accertamento di compatibilità paesaggistica n. 23/2021 del 7.7.2021, depositata dal Proponente in atti della Conferenza di Servizi del 22.07.2021

### GESTORI DI SERVIZI

#### ANAS SpA - Struttura territoriale Puglia

8. Nota prot. n. 398285 del 23.06.2021, acquisita al prot. uff. n. 9756 del 24.06.2021

#### AQP SpA

Regolarmente convocata alla seduta di CdS del 22.07.2021, non ha fatto pervenire alcun riscontro.

[www.regione.puglia.it](http://www.regione.puglia.it)

Sezione Autorizzazioni Ambientali

Via Gentile, 52 - 70126 Bari (BA) - Tel: 080 540 4316

pec: [servizio.ecologia@pec.rupar.puglia.it](mailto:servizio.ecologia@pec.rupar.puglia.it)

**REGIONE  
PUGLIA****DIPARTIMENTO AMBIENTE, PAESAGGIO E  
QUALITA' URBANA****SEZIONE AUTORIZZAZIONI AMBIENTALI****Vodafone Italia SpA**

9. Nota prot. n. 355\_21 del 20.04.2021, acquisita in pari data al prot. uff. n. 5793

**Wind Tre SpA**

Regolarmente convocata alla seduta di CdS del 22.07.2021, non ha fatto pervenire alcun riscontro.

**e-distribuzione SpA**

Regolarmente convocata alla seduta di CdS del 22.07.2021, non ha fatto pervenire alcun riscontro.

**TIM - Telecom Italia SpA**

Regolarmente convocata alla seduta di CdS del 22.07.2021, non ha fatto pervenire alcun riscontro.

**FASTWEB SpA**

Regolarmente convocata alla seduta di CdS del 22.07.2021, non ha fatto pervenire alcun riscontro

**ItalGas Reti SpA - Puglia Sud**

10. Pec del 28.06.2021, acquisita in pari data al prot. uff. n. 9958

## 7. OSSERVAZIONI PERVENUTE E RELATIVI RISCONTRI

Non risultano pervenute osservazioni.

## 8. ESITO DELL'ISTRUTTORIA

L'istruttoria si sostanzia fondamentalmente in:

- pareri o contributi comunque denominati degli enti coinvolti come puntualmente richiamati nello specifico paragrafo;
- lavori della Conferenza di Servizi del 22.07.2021.

I lavori della CdS sono compendati nel verbale e nei relativi allegati.

Tutti i pareri pervenuti sono stati resi e sono disponibili sul sito web dell'autorità competente all'indirizzo <http://www.sit.puglia.it/portal/VIA/Elenchi/Procedure+VIA>.

La totalità degli enti coinvolti che ha partecipato al procedimento si è espressa favorevolmente all'intervento, a volte indicando prescrizioni.

Invitati in CdS e ancorché espressamente sollecitati con successive comunicazioni, non hanno reso alcun contributo i seguenti Enti e gestori di servizi: Sezione Infrastrutture Energetiche e Digitali della Regione Puglia, Provincia di Taranto, AQP, Wind Tre SpA, e-distribuzione SpA, TIM - Telecom Italia SpA, Fastweb SpA.

In considerazione dell'istruttoria condotta, si ritiene che sussistano tutte le condizioni richieste dalla normativa di riferimento ai fini del rilascio del provvedimento finale ex art. 52-quater del DPR n. 327/2001 e s.m.i., comprendente l'approvazione del progetto definitivo per la realizzazione dei metanodotti denominati "Allacciamento Progeva - Laterza (TA) - PDC" DN 100 (4") - 75 Bar e "Allacciamento Progeva - Laterza (TA) - PDR" DN 100 (4") - 75 Bar nel Comune di Laterza (TA), l'autorizzazione alla relativa costruzione e all'esercizio, nonché l'accertamento della conformità urbanistica, la dichiarazione di pubblica utilità e l'apposizione del vincolo preordinato all'esproprio, alle condizioni e prescrizioni indicate al paragrafo che segue.

## 9. PRESCRIZIONI E RACCOMANDAZIONI

In riferimento al complesso delle prescrizioni e raccomandazioni rilevabili da tutti i pareri acquisiti nel corso del procedimento autorizzativo, nonché durante la seduta di conferenza di servizi, come sopra

**[www.regione.puglia.it](http://www.regione.puglia.it)**

**Sezione Autorizzazioni Ambientali**

Via Gentile, 52 - 70126 Bari (BA) - Tel: 080 540 4316

pec: [servizio.ecologia@pec.rupar.puglia.it](mailto:servizio.ecologia@pec.rupar.puglia.it)

**REGIONE  
PUGLIA****DIPARTIMENTO AMBIENTE, PAESAGGIO E  
QUALITA' URBANA****SEZIONE AUTORIZZAZIONI AMBIENTALI**

richiamati e meglio esplicitati, si specifica che le medesime sono da intendersi qui integralmente confermate ed assunte quali condizioni vincolanti l'efficacia del presente provvedimento autorizzativo. L'osservanza della prescrizioni apposte è demandata agli Enti coinvolti nel corso del procedimento di autorizzazione unica, fermo restando che l'adeguamento del progetto alle stesse deve essere evidente sin dalla consegna del progetto esecutivo ad opera di SNAM RETE GAS S.p.A. a favore dell'autorità preposta al rilascio del provvedimento di autorizzazione unica.

Alla presente relazione si intendono **allegati per farne parte integrante**:

- il Verbale della CdS in modalità sincrona telematica del 22.07.2021 (prot. n. AOO\_089/11123 del 22.07.2021)

i seguenti **10** pareri/note di seguito elencati:

1. Nota prot. n. 355\_21 del 20.04.2021 di Vodafone Italia SpA
2. Nulla Osta prot. n. 96875 del 21.06.2021 del MISE - Direzione Generale per le Attività Territoriali Puglia, Basilicata e Molise - III Settore
3. Nota prot. n. 398285 del 23.06.2021 di ANAS SpA - Struttura territoriale Puglia
4. Pec del 28.06.2021 di ItalGas Reti SpA - Puglia Sud
5. Nota prot. n. 10637 dell'8.07.2021 della Sezione Lavori Pubblici - Servizio Gestione Opere Pubbliche - Ufficio per le Espropriazioni della Regione Puglia
6. Nota prot. n. 11398 del 15.07.2021 del Comando Provinciale dei Vigili del Fuoco di Taranto - Ufficio Prevenzione
7. Nota prot. n. 51580 del 19.07.2021 di ARPA Puglia - D.A.P. TA
8. Nota prot. n. 4263 del 20.07.2021 della Soprintendenza Nazionale per il Patrimonio Culturale Subacqueo
9. Nota prot. n. 14726 del 20.07.2021 del Comune di Laterza (TA) - Settore III Lavori pubblici e Urbanistica – Servizio 2 – Urbanistica, Edilizia Privata - SUE/SUAP
10. Accertamento di compatibilità paesaggistica n. 23/2021 del 7.7.2021 del Comune di Laterza (TA) - Settore IV Transizione Ecologica – Servizio 2 – Paesaggio, usi civici e patrimonio, cura del verde urbano, agricoltura

per un totale di **11** documenti, allegati alla presente relazione per farne parte integrante, il tutto disponibile sul sito web dell'autorità competente all'indirizzo:

<http://www.sit.puglia.it/portal/VIA/Elenchi/Procedure+VIA>

inserendo la parola SNAM e cercando il codice identificativo del progetto in parola.

**Il Funzionario Istruttore**  
Ing. Caterina CARPARELLI



Carparelli Caterina  
14.09.2021 10:59:50  
GMT+00:00

**Il Responsabile del Procedimento**  
Ing. Giuseppe ANGELINI



Angelini Giuseppe  
14.09.2021  
11:28:46  
GMT+00:00

**[www.regione.puglia.it](http://www.regione.puglia.it)**

**Sezione Autorizzazioni Ambientali**

Via Gentile, 52 - 70126 Bari (BA) - Tel: 080 540 4316

pec: [servizio.ecologia@pec.rupar.puglia.it](mailto:servizio.ecologia@pec.rupar.puglia.it)



**REGIONE  
PUGLIA****DIPARTIMENTO AMBIENTE, PAESAGGIO E  
QUALITÀ URBANA****SEZIONE AUTORIZZAZIONI AMBIENTALI****SEDUTA DI CONFERENZA DEI SERVIZI DECISORIA DEL 22.07.2021  
IN MODALITÀ SINCRONA TELEMATICA***cod. AU327\_056 (da citare nelle comunicazioni relative)*

**Oggetto: (Cod. AU327\_056).** DPR 327/2001 (ex artt. 52-quater e 52-sexies), L.R. n. 3/2005 e DGR n. 1446 del 08.07.2014 - **Autorizzazione Unica** per la costruzione e l'esercizio dei metanodotti denominati "Allacciamento Progeva - Laterza (TA) – PDC" DN 100 (4") – 75 Bar e "Allacciamento Progeva - Laterza (TA) – PDR" DN 100 (4") – 75 Bar nel Comune di Laterza (TA), con approvazione del progetto, accertamento della conformità urbanistica, apposizione del vincolo preordinato all'esproprio e dichiarazione di pubblica utilità.

**Proponente: Snam Rete Gas S.p.A.**

**Conferenza di Servizi in modalità sincrona telematica**

**VERBALE**

Il giorno 22 luglio 2021 a partire dalle ore 11:15 si tiene la prima seduta della Conferenza di Servizi decisoria, regolarmente convocata con nota della Sezione Autorizzazioni Ambientali prot. n. AOO\_089/5717 del 19.04.2021 e successivamente confermata con nota prot. n. AOO\_089/10771 del 16.07.2021.

Si dà atto che nella medesima nota prot. n. AOO\_089/10771-2021 la Sezione Autorizzazioni Ambientali della Regione Puglia ha comunicato che l'odierna seduta di Conferenza di Servizi si sarebbe svolta attraverso il sistema della videoconferenza mediante l'utilizzo dell'app Lifesize.

Il segretario verbalizzante effettua l'accertamento dei presenti rappresentando che, con riferimento alle disposizioni che regolano le Conferenze di Servizi, ogni Ente o Amministrazione convocata partecipa alla Conferenza di Servizi attraverso un unico soggetto abilitato ad esprimere definitivamente e in modo univoco e vincolante la posizione dell'amministrazione stessa su tutte le decisioni di competenza della conferenza, anche indicando le modifiche progettuali eventualmente necessarie ai fini dell'assenso (art. 14 ter co.3 della L. 241/1990 e ss.mm.ii.); qualora il rappresentante legale dell'Amministrazione sia assente, il soggetto partecipante in sostituzione di questi deve essere munito di formale provvedimento di delega dalla quale risulti l'attribuzione della competenza ad esprimere definitivamente la volontà dell'Ente rappresentato.

Il Responsabile del Procedimento precisa che non sono ammesse registrazioni audio e video da parte dei presenti se non preventivamente autorizzate da tutti i partecipanti della CdS ai sensi e per gli effetti del D.lgs. 196/2013.

Sono presenti per l'autorità competente il Responsabile del Procedimento, ing. Giuseppe Angelini, delegato alla Presidenza dalla dott.ssa Antonietta Riccio, dirigente responsabile della Sezione Autorizzazioni Ambientali, e il Funzionario Istruttore, ing. Caterina Carparelli.

**[www.regione.puglia.it](http://www.regione.puglia.it)**

**Sezione Autorizzazioni Ambientali**  
Via Gentile, 52 - 70126 Bari (BA) - Tel: 080 540 4316  
pec: [servizio.ecologia@pec.rupar.puglia.it](mailto:servizio.ecologia@pec.rupar.puglia.it)



**REGIONE  
PUGLIA**

**DIPARTIMENTO AMBIENTE, PAESAGGIO E  
QUALITÀ URBANA**

**SEZIONE AUTORIZZAZIONI AMBIENTALI**

Il proponente SNAM RETE GAS S.p.A. è rappresentato dal Responsabile lavori DISOR Francesco Pecoraro, giusta procura in atti.

Nessuno degli altri Enti convocati è presente.

Il Responsabile del Procedimento apre i lavori della Conferenza informando i presenti delle modalità di conduzione della seduta in forma telematica ed evidenziando l'obbligo, in chiusura, di sottoscrizione del verbale attraverso l'apposizione di firma digitale su predisposto modulo di lettura e conferma che sarà inviato a conclusione dei lavori, quindi procede a fare il punto sullo stato di avanzamento del procedimento, dando atto che:

- con nota del 25.03.2021 (proprio prot. n. 330), acquisita al prot. n. AOO\_089/4516 del 26.03.2021 della Sezione Autorizzazioni Ambientali, la società SNAM RETE GAS S.p.a. ha presentato, ai sensi degli artt. 52-quater e 52-sexies del DPR 327/2001 e ai sensi della LR 22.02.2005, n. 3 modificata della LR 8.03.2007 n. 3, **formale istanza di Autorizzazione Unica**, con approvazione del progetto, accertamento della conformità urbanistica, apposizione del vincolo preordinato all'esproprio e dichiarazione di pubblica utilità, relativa alla costruzione ed esercizio dei metanodotti denominati "Allacciamento Progeva - Laterza (TA) – PDC" DN 100 (4") – 75 Bar e "Allacciamento Progeva - Laterza (TA) – PDR" DN 100 (4") – 75 Bar nel Comune di Laterza (TA);
- con nota della scrivente Sezione Autorizzazioni Ambientali prot. n. AOO\_089/5717 del 19.04.2021 è stata trasmessa la comunicazione di **avvio del procedimento** in oggetto con indicazione di conferenza di servizi decisoria ai sensi dell'art. 14 c. 2 della L. 241/90 e ss.mm.ii. in forma semplificata e in modalità asincrona (art. 14 bis);
- si è concluso in data 4.05.2021 il termine perentorio di **quindici giorni** entro il quale, ai sensi dell'articolo 2, comma 7, della L. 241/90 e ss.mm.ii., *le amministrazioni coinvolte possono richiedere integrazioni documentali o chiarimenti relativi a fatti, stati o qualità non attestati in documenti già in possesso dell'amministrazione stessa o non direttamente acquisibili presso altre pubbliche amministrazioni*;
- con nota della scrivente Sezione Autorizzazioni Ambientali prot. n. AOO\_089/9859 del 25.06.2021 è stata trasmesso il **resoconto dello stato del procedimento**, riepilogandone i termini, dando atto dei pareri e contributi pervenuti e sollecitando l'espressione degli Enti non ancora pronunciatisi e l'invio da parte del Proponente degli esiti della fase di pubblicità.

Con la medesima nota la Scrivente ha inoltre confermato l'odierna riunione di Conferenza dei Servizi fornendo le indicazioni per lo svolgimento della stessa in modalità telematica sulla piattaforma "Lifesize".

- si è concluso in data 18.07.2021 il termine perentorio di **novanta giorni** entro il quale, ai sensi dell'art. 14 bis comma 3, *le amministrazioni coinvolte rendono le proprie determinazioni, relative alla decisione oggetto della conferenza*.

In merito alla fase di pubblicità, con pec del 19.04.2021, acquisita al prot. uff. n. 5773 del 20.04.2021, il Proponente ha trasmesso la richiesta di pubblicazione dell'Avviso di Avvio del Procedimento sull'Albo Pretorio Comunale indirizzata al Comune di Laterza.

[www.regione.puglia.it](http://www.regione.puglia.it)

Sezione Autorizzazioni Ambientali  
Via Gentile, 52 - 70126 Bari (BA) - Tel: 080 540 4316  
pec: [servizio.ecologia@pec.rupar.puglia.it](mailto:servizio.ecologia@pec.rupar.puglia.it)



**REGIONE  
PUGLIA**

**DIPARTIMENTO AMBIENTE, PAESAGGIO E  
QUALITÀ URBANA**

**SEZIONE AUTORIZZAZIONI AMBIENTALI**

Con pec del 6.07.2021, acquisita al prot. uff. n. 10332 del 7.07.2021, il Comune di Laterza ha trasmesso la nota prot. n. 13809 del 6.07.2021 allegando la relata di pubblicazione all'albo pretorio dell'avvio del procedimento in parola.

In merito alle comunicazioni di avvio del procedimento il Proponente riferisce di aver provveduto alle comunicazioni di legge in data 19.04.2021 e di aver ricevuto attestazione di corretta ricezione da parte di tutti gli interessati.

Quindi il RdP passa in rassegna pareri e contributi pervenuti nel corso del procedimento:

- Con pec del 20.04.2021, acquisita in pari data al prot. uff. n. 5793, **Vodafone SpA** ha trasmesso la nota prot. n. 355/21 del 20.04.2021, evidenziando *la possibile interferenza di parte delle opere progettate con l'esistente infrastruttura interrata in Fibra Ottica di Vodafone* e allegando un'ortofoto dove è stata riportata in rosso *l'infrastruttura Vodafone esistente nell'area interessata, con esplicita richiesta di preservarne l'integrità*.

Il Proponente a riguardo dichiara che sarà verificata la profondità di posa prima della installazione al fine di scongiurare ogni possibile danneggiamento della infrastruttura Vodafone.

- Con pec del 20.04.2021, acquisita in pari data al prot. uff. n. 5809, il **Comando Provinciale dei Vigili del Fuoco di Taranto - Ufficio Prevenzione** ha trasmesso la nota prot. n. 5785 del 20.04.2021, con cui ha fornito indicazioni sulle modalità di presentazione della richiesta di valutazione del progetto al fine di consentire l'espressione del parere di competenza.
- Con pec del 28.05.2021, acquisita in pari data al prot. uff. n. 8333, il **Proponente** ha trasmesso l'istanza di "Accertamento per la Compatibilità Paesaggistica", indirizzata al Comune di Laterza, corredata dei relativi allegati.

La documentazione trasmessa è stata pubblicata e resa disponibile per il download sul Portale Ambientale della Regione Puglia.

- Con pec del 21.06.2021, acquisita in pari data al prot. uff. n. 9590, il **MISE - Ispettorato Territoriale Puglia, Basilicata e Molise** ha trasmesso il proprio Nulla Osta alle opere in progetto prot. n. 96875 del 21.06.2021.
- Con pec del 24.06.2021, acquisita in pari data al prot. uff. n. 9756, **ANAS SpA – Struttura territoriale Puglia** ha trasmesso la nota prot. n. 398285 del 23.06.2021, con cui ha espresso parere tecnico favorevole di massima, prescrivendo il rispetto delle prescrizioni di cui al C.d.S. e relativo Regolamento di esecuzione e subordinando l'autorizzazione all'esecuzione dei lavori al completamento dell'iter amministrativo per l'ottenimento della concessione.

Il Proponente a riguardo dichiara che l'accesso all'impianto di partenza avviene da strada di competenza comunale con riserva di verificare la sussistenza della necessità di un atto concessorio con ANAS così come indicato con nota prot. n. 398285 del 23.06.2021.

- Con pec del 28.06.2021, acquisita in pari data al prot. uff. n. 9958, **Italgas Reti SpA** ha comunicato che il servizio di distribuzione del gas naturale nel comune di Laterza non rientra nella sua gestione.
- Con pec dell'8.07.2021, acquisita al prot. uff. n. 10471 del 9.07.2021, la **Sezione Lavori Pubblici della Regione Puglia - Ufficio per le espropriazioni** ha trasmesso la nota prot. n. 10637 dell'8.07.2021, con cui ha espresso parere favorevole alle opere in progetto.

**[www.regione.puglia.it](http://www.regione.puglia.it)**

Sezione Autorizzazioni Ambientali  
Via Gentile, 52 - 70126 Bari (BA) - Tel: 080 540 4316  
pec: [servizio.ecologia@pec.rupar.puglia.it](mailto:servizio.ecologia@pec.rupar.puglia.it)



**REGIONE  
PUGLIA**

**DIPARTIMENTO AMBIENTE, PAESAGGIO E  
QUALITÀ URBANA**

**SEZIONE AUTORIZZAZIONI AMBIENTALI**

- Con pec del 9.07.2021, acquisita in pari data al prot. uff. n. 10479, il **Proponente** ha trasmesso al Comune di Laterza un elaborato grafico integrativo, recante la Planimetria Generale con il tracciato sul P.U.G. adottato.
- Con pec del 15.07.2021, acquisita al prot. uff. n. 10751 del 16.07.2021, il **Comando Provinciale dei Vigili del Fuoco di Taranto - Ufficio Prevenzione** ha trasmesso la nota prot. n. 11398 del 15.07.2021, con cui ha trasmesso i pareri di conformità antincendio di competenza relativi ai due allacciamenti in progetto.
- Con nota della scrivente Sezione Autorizzazioni Ambientali prot. n. AOO\_089/10771 del 16.07.2021 sono state comunicate le modalità della **Conferenza di Servizi decisoria** già convocata per il 22.07.2021.
- Con pec del 19.07.2021, acquisita in pari data al prot. uff. n. 10855, **ARPA Puglia - DAP Taranto** ha trasmesso la nota prot. n. 51580 del 19.07.2021, con cui ha espresso valutazione tecnica positiva sulle opere in progetto, indicando condizioni.

Il Proponente dichiara di ritenere accettabili le condizioni indicate.

- Con pec del 20.07.2021, acquisita in pari data al prot. uff. n. 10881, la **Soprintendenza Nazionale per il Patrimonio Culturale Subacqueo** ha trasmesso la nota prot. n. 4263 del 20.07.2021, con cui, *per quanto di competenza archeologica e relativamente agli interventi che comportano movimenti di terreno al di sotto delle quote attuali*, ha comunicato di non ravvisare *motivi ostativi alla realizzazione delle opere previste in progetto* indicando prescrizioni.

Il Proponente dichiara di ritenere ottemperabili le prescrizioni indicate.

- Con pec del 20.07.2021, acquisita in pari data al prot. uff. n. 10967, il **Comune di Laterza – Settore III Lavori Pubblici e Urbanistica** ha trasmesso la nota prot. n. 14726 del 20.07.2021, con cui ha rilasciato il nulla osta di competenza.
- Il Proponente deposita in atti accertamento di compatibilità paesaggistica n.23/2021 ricevuto con nota prot. N. 13839 del 7.7.2021 dal **Comune di Laterza - Settore IV Transizione Ecologica – Servizio 2 – Paesaggio**, usi civici e patrimonio, cura del verde urbano, agricolture.

Si da lettura del provvedimento.

Non sono pervenuti ulteriori contributi oltre a quelli innanzi richiamati e così riepilogati:

<b>ORGANI DELLO STATO</b>	
<b>MINISTERO DEL BENI E DELLE ATTIVITÀ CULTURALI E DEL TURISMO</b> Soprintendenza Nazionale per il Patrimonio Culturale Subacqueo	Nota prot. n. 4263 del 20.07.2021, acquisita in pari data al prot. uff. n. 10881
<b>MINISTERO DELLO SVILUPPO ECONOMICO</b> Direzione Generale per le Attività Territoriali Puglia, Basilicata e Molise - III Settore	Nulla Osta prot. n. 96875 del 21.06.2021, acquisito in pari data al prot. uff. n. 9590
<b>COMANDO PROVINCIALE DEI VIGILI DEL FUOCO DI TARANTO - Ufficio Prevenzione</b>	Nota prot. n. 11398 del 15.07.2021, acquisita al prot. uff. n. 10751 del 16.07.2021
<b>REGIONE PUGLIA</b>	

[www.regione.puglia.it](http://www.regione.puglia.it)

Sezione Autorizzazioni Ambientali  
Via Gentile, 52 - 70126 Bari (BA) - Tel: 080 540 4316  
pec: [servizio.ecologia@pec.rupar.puglia.it](mailto:servizio.ecologia@pec.rupar.puglia.it)



**REGIONE  
PUGLIA**

**DIPARTIMENTO AMBIENTE, PAESAGGIO E  
QUALITÀ URBANA**

**SEZIONE AUTORIZZAZIONI AMBIENTALI**

Sezione Infrastrutture Energetiche e Digitali	Non pervenuto
Sezione Lavori Pubblici Servizio Gestione opere pubbliche Ufficio per le espropriazioni	Nota prot. n. 10637 dell'8.07.2021, acquisita al prot. uff. n. 10471 del 9.07.2021
<b>AGENZIE / AUTORITÀ</b>	
ARPA Puglia D.A.P. TA	Nota prot. n. 51580 del 19.07.2021, acquisita in pari data al prot. uff. n. 10855
<b>PROVINCE</b>	
Provincia di Taranto Settore Edilizia e Patrimonio Ufficio Edilizia Sismica	Non pervenuto
<b>COMUNE DI LATERZA (TA)</b>	Nota prot. n. 14726 del 20.07.2021, acquisita in pari data al prot. uff. n. 10967.  Nota prot. N. 13839 del 7.7.2021 del Comune di Laterza - <i>Settore IV Transizione Ecologica – Servizio 2 – Paesaggio, usi civici e patrimonio, cura del verde urbano, agricoltura</i> con cui è stato trasmesso provvedimento di accertamento di compatibilità paesaggistica n. 23/2021
<b>GESTORI DI SERVIZI</b>	
ANAS SpA Struttura territoriale Puglia	Nota prot. n. 398285 del 23.06.2021, acquisita al prot. uff. n. 9756 del 24.06.2021
AQP SpA	Non pervenuto
Vodafone Italia SpA	Nota prot. n. 355_21 del 20.04.2021, acquisita in pari data al prot. uff. n. 5793
Wind Tre SpA	Non pervenuto
e-distribuzione S.p.A.	Non pervenuto
TIM - Telecom Italia S.p.A.	Non pervenuto
FASTWEB S.p.A.	Non pervenuto
ItalGas Reti S.p.a Puglia Sud	Pec del 28.06.2021, acquisita in pari data al prot. uff. n. 9958

La CdS, conclusivamente, registrando il silenzio della Sezione Infrastrutture Energetiche e Digitali della Regione Puglia, della Provincia di Taranto, di AQP, di Wind Tre SpA, di e-distribuzione S.p.A., di TIM - Telecom Italia S.p.A. e di Fastweb S.p.A., che, ancorché formalmente invitati a partecipare al procedimento, non hanno fatto pervenire alcun contributo, visti i pareri favorevoli pervenuti e le prescrizioni indicate, ritiene di poter concludere favorevolmente i propri lavori.

[www.regione.puglia.it](http://www.regione.puglia.it)

Sezione Autorizzazioni Ambientali  
Via Gentile, 52 - 70126 Bari (BA) - Tel: 080 540 4316  
pec: [servizio.ecologia@pec.rupar.puglia.it](mailto:servizio.ecologia@pec.rupar.puglia.it)



**REGIONE  
PUGLIA****DIPARTIMENTO AMBIENTE, PAESAGGIO E  
QUALITÀ URBANA****SEZIONE AUTORIZZAZIONI AMBIENTALI**

Si rammenta che è possibile visionare e scaricare tutta la documentazione inerente al procedimento in parola dal sito web

<http://www.sit.puglia.it/portal/VIA/Elenchi/Procedure+VIA>.

inserendo nel campo “cerca” il codice identificativo del procedimento.

La seduta della CdS si ritiene conclusa all’ora indicata dalla sottoscrizione digitale.

Il presente verbale viene emesso in forma di documento informatico ex D. Lgs. 82/2005 e ss.mm.ii., firmato digitalmente ai sensi del testo unico D.P.R. 28 dicembre 2000, n. 445, del D.Lgs. 7 marzo 2005, n. 82 e norme collegate.

Si dà atto che, attese le modalità di svolgimento mediante videoconferenza della seduta, i componenti provvedono all'apposizione della propria firma sul verbale in formato digitale mediante la trasmissione di apposita dichiarazione.

Firmato digitalmente

**Il Responsabile del Procedimento**

**Ing. Giuseppe ANGELINI**

ANGELINI  
GIUSEPPE  
22.07.2021  
10:17:44  
UTC

#### **ELENCO ALLEGATI**

- nota prot. n. 355/21 del 20.04.2021 di Vodafone SpA
- nota prot. n. 5785 del 20.04.2021 del Comando Provinciale dei Vigili del Fuoco di Taranto - Ufficio Prevenzione
- Nulla Osta prot. n. 96875 del 21.06.2021 del MISE - Ispettorato Territoriale Puglia, Basilicata e Molise
- nota prot. n. 398285 del 23.06.2021 di ANAS SpA – Struttura territoriale Puglia
- pec del 28.06.2021 di Italgas Reti SpA
- nota prot. n. 10637 dell’8.07.2021 della Sezione Lavori Pubblici della Regione Puglia - Ufficio per le espropriazioni
- nota prot. n. 11398 del 15.07.2021 del Comando Provinciale dei Vigili del Fuoco di Taranto - Ufficio Prevenzione
- nota prot. n. 51580 del 19.07.2021 di ARPA Puglia - DAP Taranto
- nota prot. n. 4263 del 20.07.2021 della Soprintendenza Nazionale per il Patrimonio Culturale Subacqueo
- nota prot. n. 14726 del 20.07.2021 del Comune di Laterza – Settore III Lavori Pubblici e Urbanistica
- nota prot. N. 13839 del 7.7.2021 dal Comune di Laterza - Settore IV Transizione Ecologica – Servizio 2 – Paesaggio, usi civici e patrimonio, cura del verde urbano, agricoltura.

**[www.regione.puglia.it](http://www.regione.puglia.it)**

**Sezione Autorizzazioni Ambientali**  
Via Gentile, 52 - 70126 Bari (BA) - Tel: 080 540 4316  
pec: [servizio.ecologia@pec.rupar.puglia.it](mailto:servizio.ecologia@pec.rupar.puglia.it)



Spett.le. **Regione Puglia**  
**Sezione Autorizzazioni Ambientali**  
c.a. Egr. Ing. Giuseppe Angelini  
[servizio.ecologia@pec.rupar.puglia.it](mailto:servizio.ecologia@pec.rupar.puglia.it)

p.c. Spett. **SNAM Rete Gas**  
**Distretto Sud Orientale**  
[distrettosor@pec.snam.it](mailto:distrettosor@pec.snam.it)

20 aprile 2021  
Prot. n. 355/21 N.I. – PU/BA

**Oggetto: Comunicazione interferenza con esistente infrastruttura Vodafone in Fibra Ottica interrata .**

*Rif.: Vs. Prot. 5717/2021 - (Cod. AU327\_056) Autorizzazione Unica per la costruzione e l'esercizio dei metanodotti denominati Allacciamento Progeva - Laterza (TA) PDC DN 100 (4) 75 Bar e Allacciamento Progeva - Laterza (TA) PDR DN 100 (4) 75 Bar - con approvazione del progetto, accertamento della conformità urbanistica, apposizione del vincolo preordinato all'esproprio e dichiarazione di pubblica utilità. Proponente: Snam Rete Gas SpA Avvio procedimento e indizione conferenza di servizi decisoria.*


Con la presente la Vodafone Italia S.p.A. fa seguito alla Vs. comunicazione prot. 5717 del 19.04.2021 per evidenziare la possibile interferenza di parte delle opere progettate con l'esistente infrastruttura interrata in Fibra Ottica di Vodafone.

Si evidenzia che la scrivente non parteciperà alla Conferenza di Servizi, al tempo stesso allega alla presente ortofoto dove è stata riportata in rosso l'infrastruttura Vodafone esistente nell'area interessata, con esplicita richiesta di preservarne l'integrità.

Cordiali saluti.

p.p. Vodafone Italia S.p.A.





mise.AOO\_AT.REGISTRO UFFICIALE.U.0096875.21-06-2021



**Ministero dello Sviluppo Economico**  
**DIREZIONE GENERALE PER LE ATTIVITA' TERRITORIALI**  
**Divisione III - Ispettorato Territoriale Puglia, Basilicata e Molise**  
**III Settore**

**prot. IT/BA/III/VOG**  
**fascicolo /**

*Alla*

**SNAM RETE GAS S.p.A.**  
Piazza S. Barbara, 7  
**20097 San Donato Milanese**  
distrettosor@pec.snam.it

*per Conoscenza*

**REGIONE PUGLIA**  
servizio.ecologia@pec.rupar.puglia.it

OGGETTO: Costruzione dei metanodotti denominati "Allacciamento Progeva - Laterza (TA) – PDC" DN 100 (4") – 75 Bar e "Allacciamento Progeva - Laterza (TA) – PDR" DN 100 (4") – 75 Bar nel Comune di Laterza (TA) - Cod. AU327\_056.

Si trasmette in allegato il Nulla Osta alla Costruzione (all.1) del metanodotto di cui all'oggetto, che sarà realizzato dalla Società SNAM RETE GAS S.p.A. come da documentazione progettuale presentata.

Al riguardo si rileva che il legale rappresentante pro-tempore della Società SNAM RETE GAS S.p.A. ha presentato una dichiarazione sostitutiva di atto notorio del 10/05/2021, attestante che nell'area interessata alla costruzione del metanodotto in questione non sono presenti linee di comunicazione elettronica e che pertanto non vi sono interferenze.

L'Ispettorato resta in attesa della comunicazione di ultimazione dei lavori, da parte della Società SNAM RETE GAS S.p.A. , ai fini della dichiarazione di esecuzione nel rispetto delle norme.

Si avvisa che il Nulla Osta alla costruzione del metanodotto di cui all'oggetto è rilasciato esclusivamente a favore della società SNAM RETE GAS S.p.A. , eventuali passaggi della titolarità dell'impianto a favore di altro soggetto dovranno essere tempestivamente comunicati allo scrivente Ispettorato, pena l'applicazione delle sanzioni previste dall'art. 98 del D.lgs 259/03.

Il Responsabile del procedimento  
(Nicola ALTAMURA)



Il Dirigente dell'Ispettorato  
(Amerigo dott. SPLENDORI)





**Ministero dello Sviluppo Economico**  
**DIREZIONE GENERALE PER LE ATTIVITA' TERRITORIALI**  
**Divisione III - Ispettorato Territoriale Puglia, Basilicata e Molise**  
**III Settore**

IL DIRETTORE DELL'ISPETTORATO

Imposta di bollo assolta  
Con autocertificazione  
marca nr. 01201037000356  
Data: 10.05.2021

(prat. fasc.n. 2943/)

Visto il Regio Decreto 11 dicembre 1933, n° 1775;  
Visto l'art. 95 del D.L.vo 1 agosto 2003 n. 259 (Codice delle Comunicazioni Elettroniche);  
Visto il DM del 4 luglio 2005 del Ministero delle Comunicazioni (Delega ai Direttori degli Ispettorati territoriali in materia di interferenze elettriche);  
Vista l'istanza del 11/05/2021, presentata dalla SNAM RETE GAS S.p.A. con sede legale in San Donato Milanese - Piazza S. Barbara, 7(C.F. /P.I.: 10238291008), riguardante la costruzione dei metanodotti denominati "Allacciamento Progeva - Laterza (TA) - PDC" DN 100 (4") - 75 Bar e "Allacciamento Progeva - Laterza (TA) - PDR" DN 100 (4") - 75 Bar nel Comune di Laterza (TA) - Cod. AU327\_056;  
Vista la documentazione progettuale allegata alla suddetta istanza;  
Vista la dichiarazione sostitutiva di atto notorio, rilasciata dalla Società medesima in data 10/05/2021, attestante che nell'area interessata alla costruzione del metanodotto di cui trattasi non sono presenti linee di comunicazione elettronica;  
sussistendone i presupposti di legge si rilascia alla suddetta Società SNAM RETE GAS S.p.A. il

NULLA OSTA

alla costruzione, secondo il progetto presentato, dei metanodotti denominati "Allacciamento Progeva - Laterza (TA) - PDC" DN 100 (4") - 75 Bar e "Allacciamento Progeva - Laterza (TA) - PDR" DN 100 (4") - 75 Bar nel Comune di Laterza (TA) - Cod. AU327\_056, subordinandoli all'osservanza delle seguenti condizioni:  
- tutte le opere siano realizzate in conformità alla normativa vigente e alla documentazione progettuale presentata.

Il Responsabile del procedimento  
(Nicola ALTAMURA)

Firmato digitalmente  
Nicola ALTAMURA  
MISE: 80230390587  
21 giu 2021 06:32



Il Dirigente dell'Ispettorato  
(Amerigo dott. SPLENDORI)

Firmato digitalmente da: Amerigo Splendori  
Organizzazione: MISE/80230390587  
Data: 21/06/2021 10:05:38



CDG.ST.BA.REGISTRO UFFICIALE.U.0398285.23-06-2021



AGR / SUPTE

Risposta a nota:

ns. prot. CDG-0244858 del 21/04/2021

ANAS S.p.A  
ST BA

Prot. CDG-0398285-U del 23/06/2021

Regione Puglia  
Sezione Autorizzazioni Ambientali  
[servizio.ecologia@pec.rupar.puglia.it](mailto:servizio.ecologia@pec.rupar.puglia.it)  
Via Gentile,52  
70126 BARI

E, p.c. Alla SNAM RETE GAS  
[distrettosor@pec.snam.it](mailto:distrettosor@pec.snam.it)

AAG -

Sede

**Oggetto: (Cod. AU327\_056). DPR 327/2001 (ex artt. 52-quater e 52-sexies), L.R. n. 3/2005 e DGR n. 1446 del 08.07.2014 - Autorizzazione Unica per la costruzione e l'esercizio dei metanodotti denominati "Allacciamento Progeva - Laterza (TA) - PDC" DN 100 (4") - 75 Bar e "Allacciamento Progeva - Laterza (TA) - PDR" DN 100 (4") - 75 Bar nel Comune di Laterza (TA), con approvazione del progetto, accertamento della conformità urbanistica, apposizione del vincolo preordinato all'esproprio e dichiarazione di pubblica utilità.**

#### Convocazione conferenza di servizi del 22/07/2021

In riferimento alla richiesta in oggetto, si comunica che, esaminati gli elaborati grafici, questa Amministrazione esprime parere tecnico favorevole di massima alla realizzazione dei lavori di che trattasi, purché vengano rispettate le prescrizioni contenute nell'art. 25 del C.d.S. e degli artt. 65,66,67 del Regolamento di esecuzione, relativi agli attraversamenti della sede stradale.

Resta inteso che il presente parere non autorizza il richiedente ad eseguire i lavori, infatti prima dell'esecuzione degli stessi, dovrà essere completato tutto l'iter amministrativo per l'ottenimento della concessione.

La presente vale quale parere in sostituzione della Ns. partecipazione alla Conferenza di Servizi.

IL RESPONSABILE STRUTTURA TERRITORIALE  
Ing. Vincenzo MARZI

**Struttura Territoriale Puglia**  
Viale L. Einaudi, 15 - 70125 Bari T [+39] 080 5091111 - F [+39] 080 5091404  
Pec [anas.puglia@postacert.stradeanas.it](mailto:anas.puglia@postacert.stradeanas.it) - [www.stradeanas.it](http://www.stradeanas.it)

**Anas S.p.A. - Gruppo Ferrovie dello Stato Italiane**  
Società con socio unico soggetta all'attività di direzione e coordinamento di Ferrovie dello Stato Italiane S.p.A. e concessionaria ai sensi del D.L. 138/2002 (convertito con L. 178/2002)


Sede Legale: Via Monzambano, 10 - 00185 Roma T [+39] 06 44461 - F [+39] 06 4456224


Pec [anas@postacert.stradeanas.it](mailto:anas@postacert.stradeanas.it)

Cap. Soc. Euro 2.269.892.000,00 Iscr. R.E.A. 1024951 P.IVA 02133681003 C.F. 80208450587

U:\documenti\SUPPORTO TECNICO\Pareri e Nulla OSTA\Da Fare\Conferenza dei servizi 22.07.2021\Conferenza di Servizi Regione Puglia SNA





	<b>COMUNICAZIONE INTERNA</b>	MOD.ANAS.01.03
		VERS.REV. 1.0 30/09/2011
		PAG. 1 DI 1

Emessa da: U.O. SUPPORTO TECNICO	In data: 18/06/21
Destinatario: Responsabile Struttura Territoriale Puglia	
<p>Oggetto: S.S. 7 km 599+400 (Cod. AU327_056). DPR 327/2001 (ex artt. 52-quater e 52-sexies), L.R. n. 3/2005 e DGR n. 1446 del 08.07.2014 - Autorizzazione Unica per la costruzione e l'esercizio dei metanodotti denominati "Allacciamento Progeva - Laterza (TA) - PDC" DN 100 (4") - 75 Bar e "Allacciamento Progeva - Laterza (TA) - PDR" DN 100 (4") - 75 Bar nel Comune di Laterza (TA), con approvazione del progetto, accertamento della conformità urbanistica, apposizione del vincolo preordinato all'esproprio e dichiarazione di pubblica utilità.</p> <p style="text-align: center;"><u>Convocazione conferenza di servizi del 22/07/2021</u></p>	

In riferimento alla richiesta in oggetto, si comunica che, esaminati gli elaborati grafici, questa Amministrazione esprime parere tecnico favorevole di massima alla realizzazione dei lavori di che trattasi, purché vengano rispettate le prescrizioni contenute nell'art. 25 del C.d.S. e degli artt. 65,66,67 del Regolamento di esecuzione, relativi agli attraversamenti della sede stradale.

Resta inteso che il presente parere non autorizza il richiedente ad eseguire i lavori, infatti prima dell'esecuzione degli stessi, dovrà essere completato tutto l'iter amministrativo per l'ottenimento della concessione.

La presente vale quale parere in sostituzione della Ns. partecipazione alla Conferenza di Servizi.


IL RESPONSABILE SUPPORTO TECNICO  
(Ing. Vito RICCARDI)




Visto: IL RESPONSABILE AREA GESTIONE RETE  
(Ing. Roberto SCIANCALEPORE)







	<b>COMUNICAZIONE INTERNA</b>	MOD.ANAS.01.03
		VERS.REV. 1.0 30/09/2011
		PAG. 1 DI 1

Emessa da: U.O. SUPPORTO TECNICO	In data: 18/06/21
Destinatario: Responsabile Struttura Territoriale Puglia	
<p>Oggetto: S.S. 7 km 599+400 (Cod. AU327_056). DPR 327/2001 (ex artt. 52-quater e 52-sexies), L.R. n. 3/2005 e DGR n. 1446 del 08.07.2014 - Autorizzazione Unica per la costruzione e l'esercizio dei metanodotti denominati "Allacciamento Progeva - Laterza (TA) - PDC" DN 100 (4") - 75 Bar e "Allacciamento Progeva - Laterza (TA) - PDR" DN 100 (4") - 75 Bar nel Comune di Laterza (TA), con approvazione del progetto, accertamento della conformità urbanistica, apposizione del vincolo preordinato all'esproprio e dichiarazione di pubblica utilità.</p> <p style="text-align: center;"><u>Convocazione conferenza di servizi del 22/07/2021</u></p>	

In riferimento alla richiesta in oggetto, si comunica che, esaminati gli elaborati grafici, questa Amministrazione esprime parere tecnico favorevole di massima alla realizzazione dei lavori di che trattasi, purché vengano rispettate le prescrizioni contenute nell'art. 25 del C.d.S. e degli artt. 65,66,67 del Regolamento di esecuzione, relativi agli attraversamenti della sede stradale.

Resta inteso che il presente parere non autorizza il richiedente ad eseguire i lavori, infatti prima dell'esecuzione degli stessi, dovrà essere completato tutto l'iter amministrativo per l'ottenimento della concessione.

La presente vale quale parere in sostituzione della Ns. partecipazione alla Conferenza di Servizi.

IL RESPONSABILE SUPPORTO TECNICO  
(Ing. Vito RICCARDI)

Visto: IL RESPONSABILE AREA GESTIONE RETE  
(Ing. Roberto SCIANCALEPORE)

L'assistente Tecnico  
(Geom. Antonio ERCOLE)





**Oggetto:** R: Prot. 9859/2021 - (Cod. AU327\_056). DPR 327/2001 - Autorizzazione Unica per la costruzione e l'esercizio dei metanodotti denominati Allacciamento Progeva - Laterza (TA) PDC DN 100 (4) 75 Bar e Allacciamento Progeva - Laterza (TA) PDR DN 100 (4) 75 B

**Mittente:** <comuni@pec.italgas.it>

**Data:** 28/06/2021, 16:00

**A:** "Regione Puglia" <servizio.ecologia@pec.rupar.puglia.it>

Spett.le Ente,

con la presente Vi informiamo che il servizio di distribuzione del gas naturale nel comune di Laterza, non è gestito dalla scrivente.

Distinti Saluti

ITALGAS RETI SPA

-----Messaggio originale-----

Da: Regione Puglia <[servizio.ecologia@pec.rupar.puglia.it](mailto:servizio.ecologia@pec.rupar.puglia.it)>

Inviato: venerdì 25 giugno 2021 11:56

A: [distrettosor@pec.snam.it](mailto:distrettosor@pec.snam.it); [francesco.pecoraro@snam.it](mailto:francesco.pecoraro@snam.it);  
[vincenzo.nuzzi@snam.it](mailto:vincenzo.nuzzi@snam.it); [mbac-sn-sub@mailcert.beniculturali.it](mailto:mbac-sn-sub@mailcert.beniculturali.it);  
[dgat.div03.isppbm@pec.mise.gov.it](mailto:dgat.div03.isppbm@pec.mise.gov.it); [com.prev.taranto@cert.vigilfuoco.it](mailto:com.prev.taranto@cert.vigilfuoco.it);  
[servizio.energiesinnovabili@pec.rupar.puglia.it](mailto:servizio.energiesinnovabili@pec.rupar.puglia.it);  
[ufficiopropri.regionepuglia@pec.rupar.puglia.it](mailto:ufficiopropri.regionepuglia@pec.rupar.puglia.it);  
[dap.ta.arpapuglia@pec.rupar.puglia.it](mailto:dap.ta.arpapuglia@pec.rupar.puglia.it);  
[protocollo.generale@pec.provincia.taranto.gov.it](mailto:protocollo.generale@pec.provincia.taranto.gov.it);  
[comunelaterza@pec.rupar.puglia.it](mailto:comunelaterza@pec.rupar.puglia.it);  
[assettoterritorio.comunelaterza@pec.rupar.puglia.it](mailto:assettoterritorio.comunelaterza@pec.rupar.puglia.it);  
[ambiente.comunelaterza@pec.rupar.puglia.it](mailto:ambiente.comunelaterza@pec.rupar.puglia.it);  
[anas.puglia@postacert.stradeanas.it](mailto:anas.puglia@postacert.stradeanas.it); [acquedotto.pugliese@pec.aqp.it](mailto:acquedotto.pugliese@pec.aqp.it);  
[e-distribuzione@pec.e-distribuzione.it](mailto:e-distribuzione@pec.e-distribuzione.it); [telecomitalia@pec.telecomitalia.it](mailto:telecomitalia@pec.telecomitalia.it);  
[fastweb@pec.fastweb.it](mailto:fastweb@pec.fastweb.it); [vodafoneomnitel@pocert.vodafone.it](mailto:vodafoneomnitel@pocert.vodafone.it);  
[windtreitaliaspa@pec.windtre.it](mailto:windtreitaliaspa@pec.windtre.it); [comuni@pec.italgas.it](mailto:comuni@pec.italgas.it);  
[polopugliabasilicata@pec.italgasreti.it](mailto:polopugliabasilicata@pec.italgasreti.it)

Cc: [g.angelini@regione.puglia.it](mailto:g.angelini@regione.puglia.it); [c.carparelli@regione.puglia.it](mailto:c.carparelli@regione.puglia.it)

Oggetto: Prot. 9859/2021 - (Cod. AU327\_056). DPR 327/2001 - Autorizzazione Unica per la costruzione e l'esercizio dei metanodotti denominati Allacciamento Progeva - Laterza (TA) PDC DN 100 (4) 75 Bar e Allacciamento Progeva - Laterza (TA) PDR DN 100 (4) 75 Bar

Si trasmette in allegato :

- nota prot. n. 9859 del 25/06/2021

--

Regione Puglia

Dipartimento Ambiente, Paesaggio e Qualità Urbana Sezione autorizzazioni ambientali via Giovanni Gentile 52

70126 Bari





## COMUNE DI LATERZA

(Provincia di Taranto)

Settore "4" - Transizione Ecologica

Servizio 2 - Paesaggio, usi civici e patrimonio, cura del verde urbano, agricoltura.

Prot.n. **13839**

li, **7 LUG 2021**

Invia a mezzo P.E.C. ai sensi dell'art.47 del  
D.Lgs. 82/2005 e ss.mm.ii.

AI RESPONSABILE S.U.E - S.U.A.P.

(SEDE)

P.E.C. [assettoterritorio.comunelaterza@pec.rupar.puglia.it](mailto:assettoterritorio.comunelaterza@pec.rupar.puglia.it)

e, p.c.

**RUSSO GIOVANNI**

in qualità di PROCURATORE di SNAM RETE GAS S.p.A.

VICO CAPURSO, 3  
70126 BARI

c/o DOTT.ING. MARIO LUCIDI

P.E.C. [ufficiotecnico@pec.studiosrt.it](mailto:ufficiotecnico@pec.studiosrt.it)

Oggetto: **TRASMISSIONE PROVVEDIMENTO DI ACCERTAMENTO DI COMPATIBILITA' PAESAGGISTICA** ai sensi dell'art.91 delle N.T.A. del P.P.T.R. - Puglia.

Richiedente: **RUSSO GIOVANNI** nato il \_\_\_\_\_ a \_\_\_\_\_  
in qualità di PROCURATORE di SNAM RETE GAS S.p.A.

Intervento: Realizzazione delmet "All.to PROGEVA S.r.l. - PDC" DN 100 (4") 75 bar, con origine dal Met. esistente "Der.per Ginosa 1°Tratto" DN 200 (8") - 75 bar, di lunghezza 597,40 m, sarà realizzato con scavo a cielo aperto ad eccezione dell'attraversamento stradale tramite macchina spingitubo; Realizzazione del met "All.to PROGEVA S.r.l. - PDR" DN 100 (4") 75 bar, con origine dal Metanodotto in progetto "All.to PROGEVA S.r.l. - PDC" DN 100 (4") - DP 75 bar, di lunghezza 17,45 m.

Istanza prot.n. **11206** del **31/05/2021**

Con riferimento alla domanda presentata dalla S.V. in data **31/05/2021**, si trasmette in allegato il PROVVEDIMENTO DI COMPATIBILITA' PAESAGGIATICA n.**23/2021** del **07/07/2021**, relativo al progetto identificato come:

PROCEDURA:	ACCERTAMENTO DI COMPATIBILITA' PAESAGGISTICA ai sensi dell'art.91 delle N.T.A. del P.P.T.R. - Puglia.
ISTANZA prot.n.:	<b>11206</b> del <b>31/05/2021</b>
RICHIEDENTE:	<b>RUSSO GIOVANNI</b> VICO CAPURSO, 3 70126 BARI
in qualità di	<b>PROCURATORE di SNAM RETE GAS S.p.A.</b>
PROGETTO:	Realizzazione delmet "All.to PROGEVA S.r.l. - PDC" DN 100 (4") 75 bar, con origine dal Met. esistente "Der.per Ginosa 1°Tratto" DN 200 (8") - 75 bar, di lunghezza 597,40 m, sarà realizzato con scavo a cielo aperto ad eccezione dell'attraversamento stradale tramite macchina spingitubo; Realizzazione del met "All.to PROGEVA S.r.l. - PDR" DN 100 (4") 75 bar, con origine dal Metanodotto in progetto "All.to PROGEVA S.r.l. - PDC" DN 100 (4") - DP 75 bar, di lunghezza 17,45 m.

----- 1 / 2 -----

Piazza Plebiscito, 2 - 74014 Laterza (Ta) / Tel. 099.8297928 - Fax 099.8296211

E-mail: [fanelli@comune.laterza.ta.it](mailto:fanelli@comune.laterza.ta.it) / P.E.C.: [comunelaterza@pec.rupar.puglia.it](mailto:comunelaterza@pec.rupar.puglia.it)

LOCALIZZAZIONE:	CONTRADA CANDELORA	LATERZA	
INDIVIDUATO IN CATASTO:			
Foglio	45	Particella	98
Foglio	56	Particella	8-9-10-11-93- 309-310-311-312-313-314-315
Foglio	57	Particella	253 (ex.35) - 254 (ex.35)

La presente è inviata agli Enti in indirizzo a norma dell'art.91, comma 7 delle N.T.A. del P.P.T.R. Puglia, nonché al richiedente.  
Distinti saluti.

IL RESPONSABILE UNICO DEL PROCEDIMENTO  
**Dott.Agr. Raffaele Fanelli**



COMUNE DI LATERZA PROTOCOLLO IN partenza N. 0013839 del 07-07-2021

----- 2 / 2 -----

Piazza Plebiscito, 2 - 74014 Laterza (Ta) / Tel. 099.8297928 - Fax 099.8296211  
E-mail: fanelli@comune.laterza.ta.it / P.E.C.: comunelaterza@pec.rupar.puglia.it



**COMUNE DI LATERZA**

(Provincia di Taranto)

Settore "4" - Transizione Ecologica

Servizio 2 - Paesaggio, usi civici e patrimonio, cura del verde urbano, agricoltura.



**PROVVEDIMENTO DI COMPATIBILITA' PAESAGGISTICA**

(Art.91 delle N.T.A. del P.P.T.R. - Puglia)

n.23/2021

del

07/07/2021

Oggetto:

<b>ACCERTAMENTO DI COMPATIBILITA' PAESAGGISTICA ai sensi dell'art.91 delle N.T.A. del P.P.T.R. - Puglia.</b>	
Richiedente:	<b>RUSSO GIOVANNI</b> nato il _____ a _____
in qualità di	<b>PROCURATORE</b> di <b>SNAM RETE GAS S.p.A.</b>
Cod.Fisc.:	_____
Residente in Via	<b>VICO CAPURSO, 3</b> <b>70126 BARI</b>
Intervento:	<b>Realizzazione delmet "All.to PROGEVA S.r.l. - PDC" DN 100 (4") 75 bar, con origine dal Met. esistente "Der.per Ginosa 1°Tratto" DN 200 (8") - 75 bar, di lunghezza 597,40 m, sarà realizzato con scavo a cielo aperto ad eccezione dell'attraversamento stradale tramite macchina spingitubo; Realizzazione del met "All.to PROGEVA S.r.l. - PDR" DN 100 (4") 75 bar, con origine dal Metanodotto in progetto "All.to PROGEVA S.r.l. - PDC" DN 100 (4") - DP 75 bar, di lunghezza 17,45 m.</b>
Istanza prot.n.	<b>11206</b> del <b>31/05/2021</b>

**IL RESPONSABILE UNICO DEL PROCEDIMENTO**

Premesso che:

- il D.Lgs n. 42/04 attribuisce alle Regioni o all'Ente da essa subdelegato, le funzioni consistenti nel preventivo esame dei progetti che interessano immobili sottoposti a vincolo paesaggistico ai sensi del suddetto D.Lgs, al fine di autorizzare l'esecuzione dei relativi lavori;
- la Regione Puglia con L.R. n. 20/09 regolamentando la materia ambientale ad essa delegata, ha subdelegato ai Comuni la funzione relativa al rilascio del provvedimento di autorizzazione paesaggistica di cui all'art. 146 del D.Lgs 42/04, il quale ha abrogato il D.Lgs 490/99, fermo restando che, fino all'emanazione delle disposizioni Regionali di attuazione del Codice, restano in vigore, in quanto applicabili, le disposizioni del regolamento approvato con R.D. 03.06.40 n. 1357, ai sensi dell'art. 158 del Codice;
- con Deliberazione di Giunta Regionale n. 2273 del 24.11.09 avente ad oggetto: "D.Lgs 22.01.04 n. 42 e s.m.i. - Codice dei Beni culturali e del paesaggio - art. 146 comma 6. Determinazioni in merito alla verifica della sussistenza dei requisiti di organizzazione e di competenza tecnico-scientifica per l'esercizio delle funzioni paesaggistiche", la Regione Puglia ha conferito al Comune di Laterza la delega per le funzioni inerenti il rilascio delle Autorizzazioni Paesaggistiche;
- con D.G.C. n.123 del 18.12.09 è stata istituita la Commissione Locale Integrata per il Paesaggio e la V.I.A./V.A.S.;
- con D.G.C. n.51 del 12.05.2021 e con D.G.C. n.57 del 17.05.2021 è stato individuato, quale settore competente, il Settore n. IV - TRANSIZIONE ECOLOGICA - del quale è Responsabile il dott.Ing. Francesca Menza;
- con Delibera di Giunta Regionale n.176 del 16.02.15, veniva approvato il Piano Paesaggistico Territoriale della Regione Puglia (P.P.T.R. - PUGLIA);

Visto:

- la Legge Regionale n. 19 del 10.04.15 "Modifiche alla L.r. 07.10.09 n. 20 (norme per la pianificazione paesaggistica);
- la Legge Regionale n. 28 del 26.10.16 "Misure di semplificazione in materia urbanistica e paesaggistica";
- l'istanza acquisita al prot.n. **11206** del **31/05/2021** di questo Ente, pervenuta a questo Ufficio il **31/05/2021** con prot.n. **11268**
- sig. **RUSSO GIOVANNI** nato il \_\_\_\_\_ a \_\_\_\_\_

*[Handwritten signature]*

COMUNE DI LATERZA PROTOCOLLO IN PARTENZA N. 0013839 del 07-07-2021



in qualità di **PROCURATORE** di **SNAM RETE GAS S.p.A.**  
ha richiesto il rilascio del Provvedimento di

ACCERTAMENTO DI COMPATIBILITA' PAESAGGISTICA ai sensi dell'art.91 delle N.T.A. del P.P.T.R. - Puglia.

per Realizzazione delmet "All.to PROGEVA S.r.l. - PDC" DN 100 (4") 75 bar, con origine dal Met. esistente "Der.per Ginoso 1°Tratto" DN 200 (8") - 75 bar, di lunghezza 597,40 m, sarà realizzato con scavo a cielo aperto ad eccezione dell'attraversamento stradale tramite macchina spingitubo; Realizzazione del met "All.to PROGEVA S.r.l. - PDR" DN 100 (4") 75 bar, con origine dal Metanodotto in progetto "All.to PROGEVA S.r.l. - PDC" DN 100 (4") - DP 75 bar, di lunghezza 17,45 m.

da realizzarsi in Laterza, in	CONTRADA CANDELORA	individuata in Catasto al
Foglio	45	Particella 98
Foglio	56	Particella 8-9-10-11-93- 309-310-311-312-313-314-315
Foglio	57	Particella 253 (ex.35) - 254 (ex.35)

- la Scheda Tecnica allegata all'ISTANZA DI

ACCERTAMENTO DI COMPATIBILITA' PAESAGGISTICA ai  
sensi dell'art.91 delle N.T.A. del P.P.T.R. - Puglia.

asseverata dal tecnico progettista:

con studio tecnico in	VIA S. B. DA SIENA	n.	44	6081 ASSISI
P.E.C.	ufficiotecnico@pec.studiosrt.it			


- Accertata la completezza della documentazione presentata, di seguito riportata:

- \* ISTANZA DI ACCERTAMENTO DI COMPATIBILITA' PAESAGGISTICA - Art. 91 N.T.A. P.P.T.R.-;
- \* DSO 167699-A-PG-TP-001 - PLANIMETRIA GENERALE CON TRACCIATO DI PROGETTO SU BASE CTR;
- \* DSO 167699-A-PG-TP-002 - PLANIMETRIA GENERALE CON TRACCIATO DI PROGETTO SU BASE ORTOFOTO;
- \* DSO 167699-A-PG-RIL-003 - RILIEVO PLANOALTIMETRICO CON TRACCIATO DI PROGETTO;
- \* DSO 167699-A-I-004- PUNTO DI INTERCETTAZIONE DI DERIVAZIONE SEMPLICE (P.I.D.S.);
- \* DSO 167699-A-I-005-CABINA DI ENTRATA BIOMETANO (Pianta, Schema di montaggio, Elenco materiali, Dettagli);
- \* DSO 167699-A-I-006 - CABINA DI ENTRATA BIOMETANO (Pianta, Prospetti, Elenco materiale recinzione, ....);
- \* DSO 167699-A-PR-007 - PROFILO IN ASSE CONDOTTA;
- \* DSO 167699-A-PG-PRG-008 - STRUMENTI DI PIANIFICAZIONE URBANISTICA;
- \* DSO 167699-A-PG-SR-009 - STRUMENTI DI TUTELA E PIANIFICAZIONE REGIONALE;
- \* DSO 167699-A-RT-012- RELAZIONE TECNICA;
- \* DSO 167699-A-PC-016-EDIFICIO STRUMENTAZIONE TIPO B5 IN C.A. CON TETTO A DUE FALDE - Architettonico;
- \* DSO 167699-B-PG-RIL-002 - RILIEVO PLANOALTIMETRICO CON TRACCIATO DI PROGETTO;
- \* DSO 167699-B-I-003 - PUNTO DI INTERCETTAZIONE CON DISCAGGIO DI ALLACCIAMENTO (P.I.D.A.);
- \* DSO 167699-B-RT-008 - RELAZIONE TECNICA;
- \* DSO 167699-RPS RELAZIONE PAESAGGISTICA SEMPLIFICATA;
- \* DIRITTI DI SEGRETERIA.

Atteso che:

- l'area di intervento è ubicata a Laterza, in	CONTRADA CANDELORA	individuata in Catasto
Foglio	45	Particella 98
Foglio	56	Particella 8-9-10-11-93- 309-310-311-312-313-314-315
Foglio	57	Particella 253 (ex.35) - 254 (ex.35)
- l'intervento rientra nella disciplina di tutela prevista dall'art.	91	N.T.A. del vigente P.P.T.R. - Puglia;

COMUNE DI LATERZA PROTOCOLLO IN partenza N. 0013839 del 07-07-2021



- l'intervento consiste nella: Realizzazione del met "All.to PROGEVA S.r.l. - PDC" DN 100 (4") 75 bar, con origine dal Met. esistente "Der.per Ginosa 1°Tratto" DN 200 (8") - 75 bar, di lunghezza 597,40 m, sarà realizzato con scavo a cielo aperto ad eccezione dell'attraversamento stradale tramite macchina spingitubo; Realizzazione del met "All.to PROGEVA S.r.l. - PDR" DN 100 (4") 75 bar, con origine dal Metanodotto in progetto "All.to PROGEVA S.r.l. - PDC" DN 100 (4") - DP 75 bar, di lunghezza 17,45 m.

- l'area ricade in zona del P.R.G.: Zona "E" - Agricola.

- l'area è sottoposta al seguente regime di tutela :

**\* 6.3.2 - Componenti dei valori percettivi (UCP - Coni Visuali)**

- la Commissione Locale Integrata per il Paesaggio a la V.I.A./V.A.S., all'uopo istituita in attuazione della L.R. n.20/09, nominata con Determinazione n.95 del 08.03.2019, ed integrata con Determinazione n.373 del 25.09.2019 e con Determinazione n.105 del 17.04.2020, con parere:

- n. **48** nella Seduta n. **8** del **05/07/2021**  
ha espresso: **PARERE FAVOREVOLE.**

- verificata la compatibilità paesaggistica dell'intervento con le norme e gli obiettivi del P.P.T.R. - PUGLIA, ai sensi dell'art.105 delle N.T.A. del P.P.T.R. - PUGLIA;

**Ritenuto:**

- di dover assumere le determinazioni in merito alla domanda di :

ACCERTAMENTO DI COMPATIBILITA' PAESAGGISTICA ai sensi dell'art.91 delle N.T.A. del P.P.T.R. - Puglia.

- di autorizzare, nel rispetto del parere sopra citato e per quanto riguarda gli aspetti paesaggistici, il progetto di che trattasi;

**Visti:**

\* il D.Lgs n. 267/2000 e s.m.i.;

\* il Codice dei beni Culturali e del Paesaggio, D.Lgs 42/04 e s.m.i.;

\* la L.R. n. 20 del 07.10.09 e s.m.i.;

\* la Delibera di G.R. n. 2273 del 24.11.09 di conferimento al Comune di Laterza della delega per le funzioni inerenti il rilascio delle Autorizzazioni Paesaggistiche;

\* la D.G.C. n.123 del 18.12.09;

\* le N.T.A. annesse al P.T.T.R. vigente, approvato con D.G.R. 16.02.2015 n. 176;

\* il Decreto Sindacale n.6 del 26.05.2021 di nomina del Dott.Ing. Francesca Menza quale Responsabile del Settore 4 "Transizione Ecologica", ai sensi dell'art. 50 del D.Lgs. 267/2000 e s.m.i.;

\* la Determinazione n.193 del 11.06.2021 di nomina del Dott.Agr. Raffaele Fanelli quale Responsabile del Servizio 2 "Paesaggio, usi civici e patrimonio, cura del verde urbano, agricoltura", del Settore 4 "Transizione Ecologica", ai sensi dell'art.9 commi 3 e 5 del Regolamento Comunale sull'Ordinamento Generale degli Uffici e dei Servizi, approvato con D.G.C. n.121 del 18.09.2014, nonché, del rilascio del provvedimento finale in materia paesaggistica, v.i.a. e v.a.s.;

**Ritenuta** la propria competenza al rilascio del presente atto, in forza della D.G.C. n.51 del 12.05.2021 e della D.G.C. n.57 del 17.05.2021 di assegnazione del Servizio Paesaggio presso il Settore n. IV - TRANSIZIONE ECOLOGICA;

**D E T E R M I N A**

Per quanto su premesso:

1. di prendere atto del parere **FAVOREVOLE** al rilascio di

ACCERTAMENTO DI COMPATIBILITA' PAESAGGISTICA ai sensi dell'art.91 delle N.T.A. del P.P.T.R. - Puglia.

Ist. prot.n. 11206 del 31/05/2021 espresso dalla Commissione  
Locale Integrata per il Paesaggio e la V.I.A./V.A.S. nella seduta collegiale di cui al Verbale n. 8  
(parere n. 48 del 05/07/2021) del reg. pareri;

2. rilasciare, ai solo fini paesaggistici, il presente provvedimento di

COMUNE DI LATERZA PROTOCOLLO IN partenza N. 0013839 del 07-07-2021





ACCERTAMENTO DI COMPATIBILITA' PAESAGGISTICA ai sensi dell'art.91 delle N.T.A. del P.P.T.R. - Puglia.

Richiedente: **RUSSO GIOVANNI** nato il \_\_\_\_\_ a \_\_\_\_\_  
 In qualità di: **PROCURATORE** di **SNAM RETE GAS S.p.A.**

Intervento: Realizzazione delmet "All.to PROGEVA S.r.l. - PDC" DN 100 (4") 75 bar, con origine dal Met. esistente "Der.per Ginosa 1°Tratto" DN 200 (8") - 75 bar, di lunghezza 597,40 m, sarà realizzato con scavo a cielo aperto ad eccezione dell'attraversamento stradale tramite macchina spingitubo; Realizzazione del met "All.to PROGEVA S.r.l. - PDR" DN 100 (4") 75 bar, con origine dal Metanodotto in progetto "All.to PROGEVA S.r.l. - PDC" DN 100 (4") - DP 75 bar, di lunghezza 17,45 m.

Istanza prot.n. 11206 del 31/05/2021

3 al termine dei lavori è fatto obbligo di presentare al Servizio Paesaggio Comunale, relazione conclusiva redatta da tecnico incaricato, dove si devono evidenziare i termini di efficacia dell'autorizzazione paesaggistica, corredata dalla attestazione di conformità dei lavori realizzati e da documentazione fotografica.

Sotto la piena osservanza delle vigenti norme e discipline stabilite dal Codice Civile, dai Regolamenti Comunali, dalle Leggi di prevenzione infortuni e da ogni altra legge speciale o generale in materia, ed in conformità del progetto presentato e rispondente alle finalità della sua destinazione.

#### DISPONE

- di inserire il presente provvedimento in apposito elenco istituito presso il Comune di Laterza a libera visione e consultazione;
- di dare atto che la presente autorizzazione, ai sensi dell'art. 91 comma 6 del P.P.T.R. - PUGLIA vigente, ha validità per cinque anni decorrenti dal giorno in cui acquista efficacia il titolo edilizio e resta efficace per tutta la durata dei lavori.
- di dare atto altresì, che la presente autorizzazione costituisce atto autonomo e presupposto rispetto al permesso di costruire o agli altri titoli legittimanti l'intervento edilizio. I lavori pertanto, non possono essere iniziati in difetto di questa.

Avverso il presente provvedimento è ammesso ricorso al T.A.R. competente per territorio, secondo le modalità di cui alla legge 06.12.71 n. 1034 e s.m.i., ovvero ricorso straordinario al Capo dello Stato ai sensi del D.P.R. 24.11.71 n. 1199, nei termini previsti dalla legge.

Il presente provvedimento viene inviato unitamente al parere della Commissione Locale Integrata per il Paesaggio e la V.I.A./V.A.S., ed in formato digitale (PDF), alla Regione Puglia - Assetto del Territorio - Ufficio Osservatorio del Paesaggio a norma del comma 7 dell'art. 91 delle N.T.A. del P.P.T.R. - PUGLIA vigente, per quanto di competen

Dalla Residenza Municipale, li 07/07/2021

IL RESPONSABILE UNICO DEL PROCEDIMENTO

**Dott.Agr. Raffaele Fanelli**



**REGIONE  
PUGLIA****DIPARTIMENTO BILANCIO, AFFARI GENERALI  
ED INFRASTRUTTURE  
SEZIONE LAVORI PUBBLICI  
SERVIZIO Gestione Opere Pubbliche  
Ufficio per le Espropriazioni****ALLA REGIONE PUGLIA  
SEZIONE AUTORIZZAZIONI AMBIENTALI**c.a. Responsabile del Procedimento Dott. Giuseppe ANGELINI  
*servizio.ecologia@pec.rupar.puglia.it***Sede**

**Oggetto:** (Cod. AU327\_056) - **Snam Rete Gas SpA** - DPR 327/2001 (ex artt. 52-quater e 52-sexies), L.R. n. 3/2005 e DGR n. 1446 del 08.07.2014 - **Autorizzazione Unica** per la costruzione e l'esercizio dei metanodotti denominati "Allacciamento Progeva - Laterza (TA) – PDC" DN 100 (4") – 75 Bar e "Allacciamento Progeva - Laterza (TA) – PDR" DN 100 (4") – 75 Bar nel Comune di Laterza (TA), con approvazione del progetto, accertamento della conformità urbanistica, apposizione del vincolo preordinato all'esproprio e dichiarazione di pubblica utilità.

Avvio procedimento e indizione conferenza di servizi decisoria ai sensi dell'art. 14 c. 2 della L. 241/90 e ss.mm.ii. secondo le modalità dell'art. 14 bis in forma semplificata e in modalità asincrona.

Riscontro nota pec della Sezione Autorizzazioni Ambientali prot. nn° 5717 e 9859/2021.  
**Parere.**

#### **Il Dirigente del Servizio**

**Visto** l'atto dirigenziale n. 115 in data 17/02/2017, con il quale il Dirigente della Sezione Personale ed Organizzazione, in esecuzione delle determinazioni contenute nel verbale n. 10 del 20/10/2016, dà atto dei Servizi istituiti, come riportati nell'elenco alla medesima allegato, che prevede l'attribuzione delle funzioni di Autorità Espropriante Regionale al Servizio Gestione Opere Pubbliche;

**Vista** la nota a firma del Dirigente ad interim della Sezione Lavori Pubblici AOO\_064/PROT/21/05/2020/0007250, in merito alle competenze dell'Ufficio per le espropriazioni;

**Vista** la determina dirigenziale n.10 del 08/03/2021 del Direttore del Dipartimento Risorse Finanziarie e Strumentali, Personale ed Organizzazione con la quale è stato affidato al dott. Antonio Lacatena l'incarico di direzione del Servizio "Gestione Opere Pubbliche" della Sezione Lavori Pubblici;

**Vista** la nota prot. n. 5717 del 19.04.2021 della Sezione Autorizzazioni Ambientali, acquisita al protocollo della Sezione Lavori Pubblici in data 19.04.2021 con il n° 5982, con la quale si comunica l'avvio del procedimento di Autorizzazione Unica (ex D.P.R. 327/2001) relativo al progetto denominato "Allacciamento Progeva- Laterza (Ta) – PDR DN 100 (4") -75 Bar nel Comune di Laterza" ed si indica il giorno **22 luglio c.a.** alle ore **11:00** quale data per una eventuale riunione in modalità sincrona di cui all'art. 14-ter;

**Atteso** che nella medesima nota si informano gli Enti coinvolti che sul portale Ambientale della Regione Puglia, al link ivi indicato, è possibile visualizzare ed effettuare il download della documentazione in atti del procedimento e si invitano gli stessi a rendere riscontro/parere di competenza sulla realizzazione del progetto;

**Vista** la nota prot. n. 9859 del 25.06.2021 della Sezione Autorizzazioni Ambientali, acquisita al protocollo della Sezione Lavori Pubblici in data 29.06.2021 con il n° 10082, con

**[www.regione.puglia.it](http://www.regione.puglia.it)**

**Servizio Gestione OO.PP.**

via G. Gentile, 52 –BARI - Tel: [+39] 080 5407846

mail:giacomo.bruno@regione.puglia.it –

pec: ufficio espropri.regione.puglia@pec.rupar.puglia.it



**REGIONE  
PUGLIA****DIPARTIMENTO BILANCIO, AFFARI GENERALI  
ED INFRASTRUTTURE  
SEZIONE LAVORI PUBBLICI  
SERVIZIO Gestione Opere Pubbliche  
Ufficio per le Espropriazioni**

la quale si sollecitano gli Enti che non si sono pronunciati a trasmettere i propri contributi a mezzo pec;

**Vista** la documentazione relativa alla procedura espropriativa inerente al progetto del metanodotto denominato "Allacciamento Progeva- Laterza (Ta) – PDR DN 100 (4") -75 Bar " nel Comune di Laterza;

**Visto** l'esito dell'istruttoria effettuata dal tecnico ing. Filomena Fornarelli sulla predetta documentazione;

**Visto** il DPR. n. 327/2001;

ESPRIME PARERE FAVOREVOLE

per quanto di competenza, relativamente al procedimento espropriativo, in ordine all'approvazione del progetto in questione ed alla declaratoria di pubblica utilità dell'opera.

Bari, 08.07.2021

**Il tecnico istruttore**  
ing. Filomena Fornarelli

Firmato digitalmente da:  
FILOMENA FORNARELLI  
Regione Puglia  
Firmato il: 08-07-2021 15:16:38  
Seriale certificato: 898277  
Valido dal 02-02-2021 al 02-02-2024

**Il Funzionario Titolare della P.O.**  
**Procedure Espropriative**  
Geom. Giacomo Bruno

Firmato digitalmente da:  
GIACOMO BRUNO  
Regione Puglia  
Firmato il: 08-07-2021 15:27:01  
Seriale certificato: 642819  
Valido dal 31-03-2020 al 31-03-2023

**Il Dirigente**  
**del Servizio Gestione Opere pubbliche**  
**Ufficio per le espropriazioni**  
Dott. Antonio LACATENA

Firmato digitalmente da:  
ANTONIO LACATENA  
Regione Puglia  
Firmato il: 08-07-2021 16:47:53  
Seriale certificato: 924942  
Valido dal 02-03-2021 al 02-03-2024

[www.regione.puglia.it](http://www.regione.puglia.it)

**Servizio Gestione OO.PP.**

via G. Gentile, 52 –BARI - Tel: [+39] 080 5407846

mail:giacomo.bruno@regione.puglia.it –

pec: ufficio espropri.regione.puglia@pec.rupar.puglia.it



Ministero dell'Interno  
COMANDO PROVINCIALE VIGILI DEL FUOCO  
TARANTO  
Ufficio Prevenzione Incendi

REGISTRO UFFICIALE.0011398.15-07-2021\_h.16:47.1  
Modello VV-TA  
PROVINCIALE VVF TARANTO.COM-TA-PRVINC

REGIONE PUGLIA  
Dipartimento Mobilità, Qualità Urbana, Opere  
Pubbliche, Ecologia e Paesaggio  
Sezione Autorizzazioni Ambientali  
Servizio VIA e VINCA  
Via Gentile, 52  
**70100 BARI**  
servizio.ecologia@pec.rupar.puglia.it

ALLA SNAM RETE GAS SPA  
[distrettosor@pec.snam.it](mailto:distrettosor@pec.snam.it)  
[francesco.pecoraro@snam.it](mailto:francesco.pecoraro@snam.it)  
[vincenzo.nuzzi@snam.it](mailto:vincenzo.nuzzi@snam.it)

**Allegati n. 2**

**Proc.:1812**

**OGGETTO:** (Cod. AU327\_056) D.P.R. 327/2001 (ex artt. 52 quater e 52 -sexies), L.R. n. 3/2005 Edpr n. 1446 del 08/07/2014 – **Autorizzazione Unica** per la costruzione e l'esercizio dei metanodotti denominati "Allacciamento Progeva" – Laterza (TA) – PDC "DN 100 (4") – 75 Bar "Allacciamento PROGEVA" – Laterza (TA) PDR" DN 100 (4") -75 Bar nel Comune di Laterza (TA). Riunione per il giorno 22 luglio 2021 –ore 11.00 in modalità telematica

Con riferimento alla Convocazione della Conferenza di Servizi indetta con nota protocollo 5717 del 19/04/2021 di pari oggetto, si comunica che per il:

1. metanodotto "Allacciamento Progeva S.r.l – PDR – DN 100 (4") - 75 bar " - Laterza giusta pratica n. 43875 è stato rilasciato il parere di conformità antincendio con nota prot. n. 8999 de 09/06/2021 che si allega in copia
2. metanodotto "Allacciamento Progeva S.r.l – PDC – DN 100 (4") - 75 bar" - Laterza giusta pratica n. 43874 è stato rilasciato il parere di conformità antincendio con nota prot. n.10915 del 08/07/2021 che si allega in copia .

Il Funzionario incaricato  
Giampiero NINNI

IL COMANDANTE  
DIRIGENTE SUPERIORE  
(PATRIZIETTI)

Firmato digitalmente ai sensi del D.Lgs. 7 marzo 2005 n° 82

/ca  
nota Conferenza Servizi



Ministero dell'Interno  
 COMANDO PROVINCIALE VIGILI DEL FUOCO  
 TARANTO  
 Ufficio Prevenzione Incendi e Polizia Giudiziaria  
 "Ignifortiores"

Prot. N. 8999 Bc 09/06/2021

Al Comune di Laterza

[comunelaterza@pec.rupar.puglia.it](mailto:comunelaterza@pec.rupar.puglia.it)

Al Signor Giovanni RUSSO

Procuratore SNAM RETE GAS S.p.A

[distrettosor@pec.snam.it](mailto:distrettosor@pec.snam.it)

**OGGETTO:** Parere di conformità ex art.3 del D.P.R. 151/2011. **Parere**  
 Istanza del 12/05/2021  
 Ditta SNAM RETE GAS S.p.A  
 Indirizzo dell'attività Laterza – c/o Progeva  
 Descrizione attività principale Metanodotto  
 Attività di cui al D.P.R. n.151/2011 **6/B**  
**PRATICA N:43875** Modelli Allegati:

Questo Comando, con riferimento alla istanza inerente l'oggetto ed in ottemperanza a quanto previsto dall'art. 3 del D.P.R. 01.08.2011 n. 151,

- visto il parere espresso dal responsabile della verifica e controllo dell'attuazione delle norme di prevenzione incendi **D.V Ing. Giovanni PIETROFORTE** allegato e facente parte integrante del presente provvedimento;
  - accertata la regolarità del procedimento amministrativo da parte del responsabile del Procedimento ex art.5 della legge n.241/90;
- si esprime, ai sensi dell'art.3 comma 3 del D.P.R. n.151/2011, **parere favorevole** sul progetto.

Nel trasmettere il suddetto parere, si fa presente che, prima dell'inizio dell'attività, il titolare è tenuto a trasmettere la Segnalazione Certificata di Inizio Attività (**SCIA**), prevista al comma 1 dell'art.4 del D.P.R. n.151/2011, secondo le modalità riportate dal Decreto Ministero dell'Interno 07/08/2012 "Disposizioni relative alle modalità di presentazione delle istanze concernenti i procedimenti di prevenzione incendi e alla documentazione da allegare, ai sensi dell'articolo 2, comma 7, del decreto del Presidente della Repubblica 1° agosto 2011, n. 151." corredata dalla seguente documentazione tecnico-amministrativa:

- una dichiarazione sostitutiva dell'atto notorio con la quale il titolare dell'attività segnala l'inizio della stessa (**mod. PIN 2 -2018 SCIA**);
- un'asseverazione con la quale un tecnico abilitato attesta la conformità dell'opera alla regola tecnica e, ove previsto, al progetto approvato da questo Comando provinciale (**mod. PIN 2.1 - 2018 ASSEVERAZIONE**);
- le certificazioni e dichiarazioni riportate all'allegato II del D.M. 07/08/2012, atte a comprovare che gli elementi costruttivi, i prodotti, i materiali, le attrezzature, i dispositivi, gli impianti e i componenti

d'impianto rilevanti ai fini della sicurezza in caso d'incendio sono stati realizzati, installati o posti in opera in conformità alla vigente normativa in materia di sicurezza antincendi;

- **Attestato di versamento** effettuato a favore della Tesoreria provinciale dello Stato ai sensi dell'art.23 del d.lgs. 139/2006.

La modulistica citata è reperibile sul sito istituzionale del Corpo Nazionale dei Vigili del Fuoco [www.vigilfuoco.it](http://www.vigilfuoco.it).

**Il Responsabile della verifica e controllo**

*Ing. Giovanni PIETROFORTE*

**IL COMANDANTE PROVINCIALE**

*D.S. Ing. Pierpaolo PATRIZIETTI*

*firmato ai sensi del D.Lgs. 7 marzo 2005 n° 82*



Ministero dell'Interno

COMANDO PROVINCIALE VIGILI DEL FUOCO

TARANTO

Ufficio Prevenzione Incendi e Polizia Giudiziaria  
"Ignifortiores"

**OGGETTO:** Parere di conformità ex art.3 del D.P.R. 151/2011. **Parere**  
Istanza del 12/05/2021  
Ditta SNAM RETE GAS S.p.A  
Indirizzo dell'attività Laterza – c/o Progeva  
Descrizione attività principale Metanodotto  
Attività di cui al D.P.R. n.151/2011 **6/B**  
**PRATICA N:43875** Modelli Allegati:

Con riferimento all'istanza indicata in oggetto, il sottoscritto **D.V. Ing. Giovanni PIETROFORTE** in qualità di responsabile della verifica e controllo dell'attuazione delle norme di prevenzione incendi, ha provveduto all'effettuazione dell'esame tecnico del progetto allegato all'istanza.

All'esito dell'attività di esame la documentazione tecnica è risultata conforme ai contenuti previsti all'allegato I del D.M.I. 07/08/2012.

Pertanto, anche ai sensi dell'art.86 del D.P.R. n.64/2012 e per quanto di specifica competenza, si esprime **parere favorevole**.

**Il Responsabile della verifica e controllo**  
Ing. Giovanni PIETROFORTE

0

0

0

0

0

0

REGISTRO UFFICIALE.0010915.08-07-2021.h.08:21.1  
PROVINCIALE VVF TARANTO.COM-TA-PRVINC



Ministero dell'Interno  
COMANDO PROVINCIALE VIGILI DEL FUOCO  
TARANTO  
Ufficio Prevenzione Incendi e Polizia Giudiziaria  
"Ignifortiores"

Al Comune di Laterza  
[comunelaterza@pec.rupar.puglia.it](mailto:comunelaterza@pec.rupar.puglia.it)

Al Signor Giovanni RUSSO  
Procuratore SNAM RETE GAS S.p.A  
[distrettosor@pec.snam.it](mailto:distrettosor@pec.snam.it)

**OGGETTO:** Parere di conformità ex art.3 del D.P.R. 151/2011. **Parere**  
Istanza del 12/05/2021  
Ditta SNAM RETE GAS S.p.A  
Indirizzo dell'attività Laterza – c/o Progeva  
Descrizione attività principale Metanodotto  
Attività di cui al D.P.R. n.151/2011 **6/B**  
**PRATICA N:43874** Modelli Allegati:

Questo Comando, con riferimento alla istanza inerente l'oggetto ed in ottemperanza a quanto previsto dall'art. 3 del D.P.R. 01.08.2011 n. 151,

- visto il parere espresso dal responsabile della verifica e controllo dell'attuazione delle norme di prevenzione incendi **D.V Ing. Giovanni PIETROFORTE** allegato e facente parte integrante del presente provvedimento;
- accertata la regolarità del procedimento amministrativo da parte del responsabile del Procedimento ex art.5 della legge n.241/90;  
si esprime, ai sensi dell'art.3 comma 3 del D.P.R. n.151/2011, **parere favorevole** sul progetto.

Nel trasmettere il suddetto parere, si fa presente che, prima dell'inizio dell'attività, il titolare è tenuto a trasmettere la Segnalazione Certificata di Inizio Attività (**SCIA**), prevista al comma 1 dell'art.4 del D.P.R. n.151/2011, secondo le modalità riportate dal Decreto Ministero dell'Interno 07/08/2012 "Disposizioni relative alle modalità di presentazione delle istanze concernenti i procedimenti di prevenzione incendi e alla documentazione da allegare, ai sensi dell'articolo 2, comma 7, del decreto del Presidente della Repubblica 1° agosto 2011, n. 151." corredata dalla seguente documentazione tecnico-amministrativa:

- **una dichiarazione sostitutiva dell'atto notorio** con la quale il titolare dell'attività segnala l'inizio della stessa (**mod. PIN 2 -2018 SCIA**);
- **un'asseverazione** con la quale un tecnico abilitato attesta la conformità dell'opera alla regola tecnica e, ove previsto, al progetto approvato da questo Comando provinciale (**mod. PIN 2.1 - 2018 ASSEVERAZIONE**);
- **le certificazioni e dichiarazioni riportate all'allegato II del D.M. 07/08/2012**, atte a comprovare che gli elementi costruttivi, i prodotti, i materiali, le attrezzature, i dispositivi, gli impianti e i componenti



d'impianto rilevanti ai fini della sicurezza in caso d'incendio sono stati realizzati, installati o posti in opera in conformità alla vigente normativa in materia di sicurezza antincendi;

- **Attestato di versamento** effettuato a favore della Tesoreria provinciale dello Stato ai sensi dell'art.23 del d.lgs. 139/2006.

La modulistica citata è reperibile sul sito istituzionale del Corpo Nazionale dei Vigili del Fuoco [www.vigilfuoco.it](http://www.vigilfuoco.it).

**Il Responsabile della verifica e controllo**

*Ing. Giovanni PIETROFORTE*

**IL COMANDANTE PROVINCIALE**

*D.S. Ing. Pierpaolo PATRIZIETTI*

*firmato ai sensi del D.Lgs. 7 marzo 2005 n° 82*



*Ministero dell'Interno*

**COMANDO PROVINCIALE VIGILI DEL FUOCO  
TARANTO**

*Ufficio Prevenzione Incendi e Polizia Giudiziaria  
"Ignifortiores"*

**OGGETTO:** Parere di conformità ex art.3 del D.P.R. 151/2011. **Parere**  
Istanza del 12/05/2021  
Ditta SNAM RETE GAS S.p.A  
Indirizzo dell'attività Laterza – c/o Progeva  
Descrizione attività principale Metanodotto  
Attività di cui al D.P.R. n.151/2011 **6/B**  
**PRATICA N:43874** Modelli Allegati:

Con riferimento all'istanza indicata in oggetto, il sottoscritto **D.V. Ing. Giovanni PIETROFORTE** in qualità di responsabile della verifica e controllo dell'attuazione delle norme di prevenzione incendi, ha provveduto all'effettuazione dell'esame tecnico del progetto allegato all'istanza.

All'esito dell'attività di esame la documentazione tecnica è risultata conforme ai contenuti previsti all'allegato I del D.M.I. 07/08/2012.

Pertanto, anche ai sensi dell'art.86 del D.P.R. n.64/2012 e per quanto di specifica competenza, si esprime **parere favorevole**.

**Il Responsabile della verifica e controllo**  
Ing. Giovanni PIETROFORTE



Documento firmato digitalmente

Id: 2021\_034 Co.Ge.: FER\_002

Spett.le  
**Regione Puglia**  
Sezione Autorizzazioni Ambientali  
PEC: [servizio.ecologia@pec.rupar.puglia.it](mailto:servizio.ecologia@pec.rupar.puglia.it)

**Oggetto: (Cod. AU327\_056). DPR 327/2001 (ex artt. 52-quater e 52-sexies), L.R. n. 3/2005 e DGR n. 1446 del 08.07.2014 - Autorizzazione Unica per la costruzione e l'esercizio dei metanodotti denominati "Allacciamento Progeva - Laterza (TA) - PDC" DN 100 (4") - 75 Bar e "Allacciamento Progeva - Laterza (TA) - PDR" DN 100 (4") - 75 Bar nel Comune di Laterza (TA), con approvazione del progetto, accertamento della conformità urbanistica, apposizione del vincolo preordinato all'esproprio e dichiarazione di pubblica utilità. Proponente: Snam Rete Gas SpA. Avvio procedimento e indizione conferenza di servizi decisoria ai sensi dell'art. 14 c. 2 della L. 241/90 e ss.mm.ii. secondo le modalità dell'art. 14 bis in forma semplificata e in modalità asincrona. Parere ARPA Puglia.**

*Rif: Nota Regione Puglia n. 5717 del 19.04.2021 acquisita al prot. ARPA Puglia n. 26805 del 19.04.2021.*

Con la nota sopra identificata è stato richiesto il parere di ARPA Puglia nell'ambito della Conferenza di Servizi decisoria, di cui all'art. 14 c.2 della Legge n. 241/90 e ss.mm.ii., in forma semplificata ed in modalità asincrona, inerente l'approvazione del progetto in oggetto.

Con successiva nota Regione Puglia n. 9859 del 25.06.2021 acquisita al prot. ARPA Puglia n. 46234 del 25.06.2021, la Regione ha trasmesso il resoconto dello stato del procedimento.

Con nota Regione Puglia n. 10771 del 16.07.2021 acquisita al prot. ARPA Puglia n. 51160 del 16.07.2021, la Regione ha confermato la riunione della Conferenza di Servizi prevista in data 22 luglio 2021.

Esaminata la documentazione, pubblicata in formato digitale, dal link<sup>1</sup> riportato nella nota richiamata, si rappresenta quanto segue.

Il progetto consiste<sup>2</sup> nella realizzazione di due nuovi metanodotti tra loro connessi, di proprietà Snam Rete Gas S.p.A., denominati "Allacciamento PROGEVA S.r.l. - Laterza - PDC" DN 100 (4") - DP 75 bar di lunghezza pari a circa pari a 597,40 m, e "Allacciamento PROGEVA S.r.l. - Laterza - PDR" DN 100 (4") - DP 75 bar, di lunghezza pari a 17,45 m. L'opera, ricadente

<sup>1</sup> <http://sit.puglia.it/portale/VIA/Elenchi/Procedure+VIA>  
<http://sit.puglia.it/ecologia-web/download?ref=4664&doc=VIA>

<sup>2</sup> Rif. elab. "DSO-167699-RT-PU.pdf" - pag. 4

**Agenzia Regionale per la Prevenzione e la Protezione dell'Ambiente**

Sede legale: Corso Trieste 27, 70126 Bari  
Tel. 080 5460111 Fax 080 5460150  
[www.arpa.puglia.it](http://www.arpa.puglia.it)  
C.F. e P. IVA. 05830420724

**DAP Taranto**

**Servizio Territoriale**

C.da Rondinella, ex Osp. Testa - 74123 Taranto  
Centralino 099 9946 310  
PEC: [dap.ta.arpapuglia@pec.rupar.puglia.it](mailto:dap.ta.arpapuglia@pec.rupar.puglia.it)



interamente in agro del Comune di Laterza (coordinate inizio condotta [40.655074, 16.790887](#) e coordinate fine condotta [40.656364, 16.795869](#)), punta a collegare la rete di trasporto gas/metano esistente ad un impianto di trattamento e trasformazione degli scarti organici in fertilizzante organico per l'agricoltura (di proprietà dell'utente finale "PROGEVA S.r.l."), con lo scopo di prelevare bio-gas/metano al cliente e successivamente immetterlo nella rete di trasporto metanifera. La nuova condotta in progetto, sarà realizzata prevalentemente mediante scavo tradizionale a cielo aperto ad eccezione dell'attraversamento della S.C. 14 Madonna delle Grazie-Caione (asfaltata) che avverrà tramite trivellazione orizzontale "spingitubo".

Il proponente specifica inoltre che le tubazioni avranno una "profondità d'interramento in linea con quanto previsto al punto 2.4 dell'Allegato "A" del D.M. 17 Aprile 2008."<sup>3</sup>

L'intervento ricade in zona "E - Zona agricola" ai sensi dello strumento urbanistico vigente.

Le operazioni di scavo e di montaggio delle tubazioni comporteranno l'apertura lungo il tracciato di una fascia di lavoro<sup>4</sup> continua denominata "area di passaggio", di larghezza complessiva pari a 14 m, e l'utilizzo di aree adibite ad occupazione temporanea e piazzole di stoccaggio, come individuate nelle planimetrie<sup>5</sup> della documentazione in atti e nell'elaborato "Relazione Tecnica"<sup>6</sup>.

Il collegamento al metanodotto esistente denominato "Derivazione per Ginosà 1°Tratto" DN 200 (8") prevede la realizzazione di un Punto di Intercettazione di Derivazione Semplice (P.I.D.S.) raggiungibile attraverso nuova viabilità asfaltata<sup>7</sup> (con superficie di circa 60 m<sup>2</sup>, lunghezza 12,60 m e larghezza 4,50 m) che prenderà origine dalla strada di collegamento S.C. 14 Madonna delle Grazie - Caione con S.P. n°19. Le relative componenti di intercettazione saranno contenute all'interno di un'area recintata di forma rettangolare avente superficie pari a circa 60,40 m<sup>2</sup>. La nuova condotta, successivamente al punto di stacco, si svilupperà all'interno della cabina di entrata biometano e prevederà la realizzazione di un Punto di Intercettazione con Discaggio di Allacciamento (P.I.D.A.), raggiungibile tramite strada asfaltata da realizzare (con superficie di circa 45 m<sup>2</sup>, lunghezza 8,30 m e larghezza 5,35 m) che prenderà origine dalla S.C. 14 Madonna delle Grazie - Caione. La cabina<sup>8</sup> (posta in un'area recintata di 330 m<sup>2</sup>) sarà munita di strumentazione di verifica qualità gas, con annessa valvola di non ritorno, di un impianto P.I.L. telecomandato e di un fabbricato in c.a. Tipo B5 con tetto a due falde.

Dal punto di vista localizzativo e della pianificazione territoriale in essere le opere di progetto non ricadono in aree naturali protette di tipo comunitario, nazionale e/o regionale. Il sito risulta infatti collocato a circa 2.350 m dalla ZPS/ZSC Area delle Gravine (IT9130007) e a circa 2.790 m dal Parco Naturale Regionale (PNR) Terra delle Gravine.

<sup>3</sup> Rif. elab. "DSO-167699-RT-PU.pdf" - pag. 12

<sup>4</sup> Rif. elab. "DSO-167699-RT-PU.pdf" - pag. 17

<sup>5</sup> Rif. elab. n°DSO 167699/A-PG-VPE-010 e n°DSO 167699/B-PG-VPE-006

<sup>6</sup> Rif. elab. DSO-167699-RT-PU.pdf - pag. 18

<sup>7</sup> Rif. elab. "DSO-167699-RT-PU.pdf" - pag. 36

<sup>8</sup> Rif. elab. "DSO-167699-RT-PU.pdf" - pag. 19

**Agenzia Regionale per la Prevenzione e la Protezione dell'Ambiente**

Sede legale: Corso Trieste 27, 70126 Bari  
Tel. 080 5460111 Fax 080 5460150  
www.arpa.puglia.it  
C.F. e P. IVA. 05830420724

**DAP Taranto**

**Servizio Territoriale**

C.da Rondinella, ex Osp. Testa - 74123 Taranto  
Centralino 099 9946 310  
PEC: [dap.ta.arpapuglia@pec.rupar.puglia.it](mailto:dap.ta.arpapuglia@pec.rupar.puglia.it)



Rispetto alla verifica di compatibilità con il PPTR della Regione Puglia, il proponente dichiara che<sup>9</sup> *“Dall’analisi dei vincoli tramite la cartografia presente sul WebGis – P.P.T.R. approvato con D.G.R. n°176 del 16 Febbraio 2015 (aggiornato alla D.G.R. n°1549 del 02/08/2019) redatto dalla Regione Puglia, al punto 6.3.2 Componenti dei Valori Percettivi, si interferisce con i con visuali DGR 176/2015 degli Ulteriori contesti paesaggistici”*.

Il tracciato del metanodotto si sviluppa interamente su terreni agricoli pianeggianti adibiti a seminativi, come evidenziato anche nella documentazione fotografica riportata nell’elaborato “DSO 167699-DF.pdf”.

Il proponente, al § “4. QUADRO AMBIENTALE” della relazione tecnica, dichiara che *“la localizzazione del nuovo allacciamento in progetto è stato definito previa analisi degli strumenti di tutela territoriali vigenti, applicando i seguenti criteri di buona progettazione”*. In merito agli impatti ambientali derivanti dalla realizzazione del progetto in esame, il proponente non sviluppa un’analisi delle singole componenti ambientali, tuttavia l’opera interessa aree agricole di tipo seminativo prive di vegetazione naturale e non sono previsti espianti.

Nell’ambito delle azioni di ripristino il proponente dichiara che<sup>10</sup> *“al fine del recupero ambientale, vengono realizzate le opere di ripristino. Tali opere consistono in due tipologie principali: ripristini morfologici, mirati alla sistemazione delle pendenze naturali; ripristini vegetazionali, finalizzati alla ricostituzione, nel più breve tempo possibile, del manto vegetale presente prima dei lavori nelle zone con vegetazione naturale; nelle aree agricole, detti interventi sono mirati al recupero della fertilità originaria”*.

Relativamente alle operazioni di scavo il proponente dichiara che<sup>11</sup> *“lo scavo destinato ad accogliere le condotte sarà aperto con l’utilizzo di macchine escavatrici adatte alle caratteristiche morfologiche e litologiche delle aree attraversate. Le condotte saranno posizionate mediante uno scavo con sezione a forma trapezia da eseguirsi, tramite mezzi idonei, fino alla profondità di posa da raggiungere. Sarà effettuato, se necessario, l’aggettamento dell’acqua presente negli scavi e sarà predisposto un adeguato letto di posa. [...] Il materiale di risulta dello scavo verrà depositato lateralmente (o portato in discarica temporanea) per poi essere riutilizzato durante la successiva fase di rinterro. Il deposito temporaneo, così come il trasporto ed il recupero/smaltimento sarà effettuato secondo la normativa vigente in materia di gestione dei rifiuti. Nel caso in cui il materiale di riempimento non risulti idoneo ad essere riposto in loco, il riempimento dello scavo avverrà con materiale misto/inerte stabilizzato steso a strati di 20 cm ben costipati”*. Dichiara, inoltre, che<sup>12</sup> *“in seguito alla posa in opera delle tubazioni verranno effettuati i ripristini al fine di ristabilire nella zona d’intervento gli equilibri ambientali ed ecosistemici preesistenti ed impedendo, nel contempo, l’instaurarsi di fenomeni di instabilità e/o erosivi, non compatibili con la sicurezza della condotta”*.

<sup>9</sup> Rif. elab. “DSO-167699-RT-PU.pdf” - pag. 39

<sup>10</sup> Rif. elab. “DSO-167699-RT-PU.pdf” - pag. 38

<sup>11</sup> Rif. elab. “DSO-167699-RT-PU.pdf” - pag. 31

<sup>12</sup> Rif. elab. “DSO-167699-RT-PU.pdf” - pag. 35



stessa. [...] Il rinterro dello scavo verrà effettuato con il materiale precedentemente estratto, compattando il terreno a strati successivi non superiori a 0,50 m”.

Per la realizzazione della viabilità asfaltata di progetto, estesa complessivamente per 105 m<sup>2</sup>, è prevista la rimozione del terreno vegetale e la successiva realizzazione di un cassonetto con profondità pari a 35 cm, da riempire con misto granulare, binder di spessore 6 cm e tappeto d'usura di spessore 3 cm. Si rappresenta che, a fronte di tutte le operazioni di scavo previste sia per alloggiamento delle condotte con tecniche di scavo tradizionali a cielo aperto che per i tratti che saranno posti in opera con tecnica a trivellazione orizzontale “spingitubo”, non vengono fornite notizie su profondità di interrimento ed ampiezze degli scavi (laddove previsti) tranne che un generico rimando al punto 2.4 dell'Allegato “A” del D.M. 17 Aprile 2008. Inoltre la documentazione è carente di informazioni sullo scavo di fondazione del fabbricato in c.a. Tipo B5 con tetto a due falde compreso all'interno della Cabina di entrata Biometano la quale occuperà una superficie complessiva di circa 330 mq. Inoltre, la documentazione sottoposta a valutazione è carente di una descrizione, sia pur sintetica, per inquadrare l'area in cui ricade il tracciato ed opere accessorie da un punto di vista geologico, geologico-stratigrafico, pedologico, geomorfologico ed idrogeologico.

Si evidenzia altresì che il proponente non ha prodotto un bilancio complessivo delle materie e dei volumi di terre e rocce soggetti a movimentazione. Più in generale si raccomanda di gestire le terre e rocce da scavo in conformità al DPR n. 120/2017 e secondo le indicazioni delle Linee guida SNPA 22/2019 (Linee guida sull'applicazione della disciplina per l'utilizzo delle terre e rocce da scavo)<sup>13</sup>.

Il proponente riferisce che, preventivamente alla fase di scavo, realizzerà saggi in corrispondenza del metanodotto in esercizio 4180536 “Derivazione per Ginosa 1°Tratto” DN 200 (8”) - 75 bar<sup>14</sup> senza tuttavia fornire motivazioni e dettagli a riguardo (indagini dirette o indirette).

Con riferimento al collaudo dell'opera il proponente dichiara che<sup>15</sup> “l'operazione di collaudo della condotta saldata si effettuerà riempiendo la tubazione con acqua [...] L'allontanamento dell'acqua di collaudo mediante passaggi ripetuti di spugne e dischi spinti con aria compressa. Il prosciugamento dell'acqua di collaudo avverrà con flussi di aria compressa e con flussi di “aria secca””.

Tutto quanto sopra premesso, esaminata la documentazione in atti, si esprime una valutazione tecnica positiva alle seguenti condizioni:

<sup>13</sup>

<https://www.snpambiente.it/2019/09/24/linee-guida-sullapplicazione-della-disciplina-per-lutilizzo-delle-terre-e-rocceda-scavo/>

<sup>14</sup> Rif. elab. “DSO-167699-RT-PU.pdf” - pag. 28

<sup>15</sup> Rif. elab. “DSO-167699-RT-PU.pdf” - pag. 33





- durante la fase di cantiere, siano adottate le migliori tecniche disponibili<sup>16</sup> per limitare/evitare gli impatti sulle matrici ambientali interessate ed, in particolare:
  - i materiali provenienti dagli scavi non siano depositati trasversalmente a linee di deflusso preferenziale delle acque che possano determinare accumuli idrici soprattutto in concomitanza di precipitazioni meteoriche di forte intensità;
  - i materiali da scavo prodotti, nell'attesa della loro destinazione finale (utilizzo in cantiere o recupero/smaltimento presso centri autorizzati esterni), siano protetti da adeguate coperture mobili (tipo teloni a rete fitta permeabili all'acqua e all'aria) al fine di limitare lo spolverio in giornate ventose e il ruscellamento superficiale in concomitanza di possibili piogge;
  - sia curato il mantenimento dei mezzi di cantiere in buone condizioni di manutenzione, si preveda l'umidificazione del terreno (mediante fog cannon) nelle aree non asfaltate e di eventuali cumuli di materiale polverulento, per impedire l'emissione di polveri;
- sia fornito un bilancio dei materiali soggetti a movimentazione relativamente alle terre e rocce da scavo prodotte in cantiere e destinate al riutilizzo tal quale e/o al recupero, di quelli da conferire a discarica, con indicazione delle tipologie e quantità, e dei materiali di cava provenienti dall'esterno del cantiere; tale bilancio dovrà contenere descrizioni e correlazioni stratigrafiche sui tipi litologici e pedologici presenti lungo il tracciato.

Infine si chiede, come da Linee Guida SNPA n. 22/2019, che in fase di scavo, qualora presenti materiali di riporto, vengano verificate le condizioni del materiale da riutilizzare in sito alle condizioni di cui all'art. 4 comma 3 del DPR n.120/2017 (test di cessione e CSC).

Si rimette per quanto di competenza.

Data, 19/07/2021

#### **Il Responsabile del procedimento**

Direttore del Servizio Territoriale  
DAP Taranto – ARPA Puglia  
*Dott. Vittorio Esposito*

*Il GdL*

*Dott. Geol. Raffaele Lopez*

*Ing. Alessandro Nociti*

*Dott. Sc. Amb. Flavio Pompigna*

*Ing. Roberto Primerano*

<sup>16</sup> [Indicazioni generali di buona pratica tecnica da adottare al fine di tutelare l'ambiente durante le attività di cantiere e le operazioni di ripristino dei luoghi - ARPAT](#)

**Agenzia Regionale per la Prevenzione e la Protezione dell'Ambiente**

Sede legale: Corso Trieste 27, 70126 Bari  
Tel. 080 5460111 Fax 080 5460150  
www.arpa.puglia.it  
C.F. e P. IVA. 05830420724

**DAP Taranto**

**Servizio Territoriale**

C.da Rondinella, ex Osp. Testa – 74123 Taranto  
Centralino 099 9946 310  
PEC: [dap.ta.arpapuglia@pec.rupar.puglia.it](mailto:dap.ta.arpapuglia@pec.rupar.puglia.it)

MIC|MIC\_SN-SUB|20/07/2021|0004263-P



*Ministero della cultura*  
 SOPRINTENDENZA NAZIONALE  
 PER IL PATRIMONIO CULTURALE SUBACQUEO  
 - TARANTO -

Lettera inviata solo tramite e-mail.  
 Sostituisce l'originale ai sensi dell'art.43, comma 6,  
 DPR 445/2000 e dell'art. 47 commi 1 e 2, D. Lgs. 82/2005

*Prot. n.* 9859 del 25/06/2021

*Ref. prot. n.* 3896 del 29/06/2021

*Class.* 34.43.01/11/2021

*Alla*

**Regione Puglia**  
 Dipartimento Ambiente, Paesaggio E Qualità Urbana  
 Sezione Autorizzazioni Ambientali  
 Via Gentile, 52  
 70126 BARI  
*servizio.ecologia@pec.rupar.puglia.it*

*E/pe.*

*Oggetto:* LATERZA (TA). (Cod. AU327\_056) DPR 327/2001 (ex artt. 52-quater e 52-sexies), L.R. n. 3/2005 e DGR n. 1446 del 08.07.2014. Autorizzazione Unica per la costruzione e l'esercizio dei metanodotti denominati "Allacciamento Progeva - Laterza (TA) - PDC" DN 100 (4") - 75 Bar e "Allacciamento Progeva - Laterza (TA) - PDR" DN 100 (4") - 75 Bar nel Comune di Laterza (TA), con approvazione del progetto, accertamento della conformità urbanistica, apposizione del vincolo preordinato all'esproprio e dichiarazione di pubblica utilità.

Proponente: Snam Rete Gas S.p.A.

Conferenza di servizi decisoria ai sensi dell'art. 14 c. 2 della L. 241/90 e ss.mm.ii. in forma semplificata e in modalità asincrona (art. 14 bis).

In riscontro alla nota indicata a margine relativa alla procedura in oggetto e all'indizione della Conferenza dei Servizi decisoria in modalità semplificata e in modalità asincrona, questa Soprintendenza, a seguito della consultazione degli elaborati progettuali in formato digitale reperibili all'indirizzo web indicato da codesta Amministrazione, esprime le proprie valutazioni per quanto previsto in progetto, rappresentando quanto segue:

- **visto** il D. Lgs. 152//2006 e ss.mm.ii.;
- **visto** il D. Lgs. 42/04;
- **visto** l'art. 25 del D. Lgs. 50/2016;
- **viste** le norme regionali vigenti in materia di Valutazione di Impatto Ambientale;
- **atteso** che il Progetto denominato "Allacciamento PROGEVA S.r.l. - Laterza - PDC" DN 100 (4") - DP 75 bar" consiste nella realizzazione del metanodotto della lunghezza complessiva di 597,40 m, prevalentemente mediante scavo tradizionale a cielo aperto ad eccezione dell'attraversamento della S.C. 14 Madonna delle Grazie - Caione (asfaltata) che avverrà trivellazione orizzontale "spingitubo", al fine di collegare la rete esistente ad un impianto di trattamento e trasformazione degli scarti organici in fertilizzante organico per l'agricoltura (di proprietà dell'utente finale "PROGEVA S.r.l.") con lo scopo di prelevare bio-gas/metano al cliente e successivamente immetterlo nella rete di trasporto esistente. L'origine della direttrice in progetto avverrà tramite uno stacco con pezzo a TEE DN 200 (8") x DN 100 (4") dall'esistente metanodotto in esercizio 4180536 "Derivazione per Ginosa 1°Tratto" DN 200 (8") - 75 bar con conseguente inserimento di n°2 tronchetti da L=2.00 m per il ricollegamento alla stessa. La condotta, successivamente, si disporrà subparallelamente prima al tratto asfaltato della strada di collegamento della S.C. 14 Madonna delle Grazie - Caione con la S.P. n°19 (V.1-V.2), poi al tratto brecciato (V.2-V.3). In prossimità dell'incrocio con la S.C. 14 Madonna delle Grazie - Caione (asfaltata), in corrispondenza del V.3, la direttrice in progetto devierà la direzione con una curva a 90° ponendosi in parallelo alla suddetta viabilità ed ad un fosso in terra fino al V.5. Successivamente con un'altra curva a 90° il tracciato in progetto effettuerà l'attraversamento con trivellazione orizzontale "spingitubo" della S.C. 14 Madonna delle Grazie - Caione (asfaltata) per entrare nell'area di proprietà dell'utente finale dove si realizzerà la Cabina di entrata Biometano. Tale Cabina sarà munita di strumentazione di



SOPRINTENDENZA NAZIONALE PER IL PATRIMONIO CULTURALE SUBACQUEO  
 Via Duomo, 33, 74123 Taranto (TA) Tel. 099/4713511 Fax 099/4713126 - 132  
 C.F. 90267250737 - Codice Univoco iPA: TYLIJN  
 Via Luigi Viola, 12 - 74121 (TA) Tel. 099/4525982  
 PEC: mbac-sn-sub@mailcert.beniculturali.it  
 PEO: sn-sub@beniculturali.it

verifica qualità gas, di un impianto P.I.D.A. con annessa valvola di non ritorno, di un impianto P.I.L. telecomandato e di un fabbricato in c.a. Tipo B5 con tetto a due falde. La Cabina di entrata Biometano verrà realizzata su un'area di forma rettangolare avente dimensioni pari a 16,588 m x 19,888 m, occuperà una superficie di circa 330 mq e risulterà conforme alla normativa interna Snam Rete Gas. Al suo interno si predisporrà una pavimentazione costituita da elementi auto- bloccanti in cls. vibro-compreso da perimetrare con una recinzione metallica, fissata su un cordolo in c.a. di larghezza 0.30 m, costituita da n°10x12 pannelli modulari in ferro zincato di larghezza di 1.65 m cad. e alti circa 2 m.

- **atteso** che, contestualmente alla realizzazione del suddetto metanodotto, per l'immissione del bio-gas/metano verrà realizzato un allacciamento all'Utente finale "PROGEVA S.r.l.", per la fornitura di gas metano allo stesso e denominato "Allacciamento PROGEVA S.r.l. - Laterza - PDR" DN 100 (4") – DP 75 bar, di lunghezza complessiva pari a circa 17,45 m e sarà posato tramite scavo tradizionale a cielo aperto, da ubicare all'interno della Cabina di entrata Biometano e con il punto di riconsegna del gas posto nella particella 35, del Foglio 57 del Comune di Laterza (TA), di proprietà dell'Utente finale; il metanodotto si originerà dal metanodotto di immissione "Allacciamento PROGEVA S.r.l. - Laterza - PDC" DN 100 (4") – DP 75 bar, mediante l'inserimento di un pezzo a TEE DN 100 (4") x DN 100 (4") e la condotta, successivamente al punto di stacco, si svilupperà all'interno della Cabina di entrata Biometano e prevedrà la realizzazione di un Punto di Intercettazione con Discaggio di Allacciamento - P.I.D.A., per terminare in corrispondenza del punto di riconsegna gas con un giunto terminale aereo.

- **considerato** che nell'area direttamente interessata dalle opere di progetto e nelle sue immediate adiacenze non insistono vincoli inerenti beni archeologici ai sensi degli art. 10, 12, 13 e 45 del D.Lgs. 42/2004 o procedimenti di vincolo in itinere, o segnalazioni archeologiche riportate in altri strumenti di pianificazione vigenti, nonostante il contesto territoriale di riferimento sia caratterizzato da numerosi rinvenimenti archeologici (cfr. Elaborati DSO 167699-A-VIARCH-030 e DSO 167699-A-ALL1a-031);

- **considerato**, altresì, che il Documento di Archeologia Preventiva (Elaborato DSO 167699-A-VIARCH-030) relativo all'esplicitazione degli impatti archeologici dell'opera in progetto ha evidenziato gradi di rischio differenziato per l'area interessata dalla realizzazione del metanodotto, individuando un grado di rischio medio per l'area di progetto e per la relativa zona di buffer ricognitivo, interessata dalla zona di anomalia A2 individuata mediante aerofotointerpretazione e interpretata come esito di suddivisione centuriale (cfr. Elaborato DSO 167699-A-VIARCH-030 e DSO 167699-A-ALL1a-031), e basso per le restanti zone di progetto di buffer ricognitivo;

- **considerato** che l'ispezione visiva del terreno (*survey*) nelle aree interessate dal progetto non ha rivelato tracce di interesse archeologico ed è stata condotta in condizioni prevalentemente di buona visibilità del suolo su superfici arate o interessate da seminativi semi coprenti;

questa Soprintendenza, per quanto di competenza archeologica e relativamente agli interventi che comportano movimenti di terreno al di sotto delle quote attuali **non ravvisa motivi ostativi** alla realizzazione delle opere previste in progetto **nel rispetto delle seguenti prescrizioni:**

1. nella realizzazione delle opere di progetto dovrà essere garantito, sin dalla cantierizzazione, il controllo archeologico continuativo, fino alla profondità prevista da progetto e/o fino alla completa messa in evidenza del banco roccioso qualora intercettato o raggiunto dagli interventi in oggetto, da parte di professionisti archeologi che opereranno sotto la Direzione scientifica di questa Soprintendenza.
2. Nel caso di rinvenimenti di livelli e/o strutture di interesse archeologico i lavori dovranno essere sospesi nei tratti interessati per eventuali ampliamenti d'indagine da effettuarsi secondo le direttive di questa Soprintendenza per accertare la natura e la consistenza di quanto rinvenuto e dettare le eventuali prescrizioni, tali da poter comportare anche modifiche nei lavori progettati, necessarie alla tutela, alla messa in sicurezza e alla conservazione dei manufatti antichi ai sensi della vigente normativa in materia di Beni Culturali.
3. Gli oneri derivanti dalle presenti prescrizioni sono da intendersi a carico della stazione appaltante, in quanto questa Soprintendenza non dispone di risorse per interventi non programmati.
4. L'esecuzione delle attività di controllo archeologico dovranno essere affidate ad archeologi in possesso di adeguata formazione e qualificazione nel campo della ricerca archeologica e di comprovata esperienza, secondo quanto previsto dalla normativa vigente.
5. Gli archeologi incaricati, che opereranno sotto la direzione scientifica della Soprintendenza scrivente, avranno cura



SOPRINTENDENZA NAZIONALE PER IL PATRIMONIO CULTURALE SUBACQUEO

Via Duomo, 33, 74123 Taranto (TA) Tel. 099/4713511 Fax 099/4713126 – 132

C.F. 90267250737 - Codice Univoco iPA: TYLIUN

Via Luigi Viola, 12 - 74121 (TA) Tel. 099/4525982

PEC: mbac-sn-sub@mailcert.beniculturali.it

PEO: sn-sub@beniculturali.it

di redigere reports settimanali (con breve descrizione dell'andamento dei lavori, documentazione fotografica e geolocalizzazione del tratto interessato dai lavori) da inviare all'indirizzo mail del funzionario con responsabilità territoriale.

4. Al termine dei lavori, entro 30 giorni dalla fine delle opere di progetto, salvo proroghe da richiedere ufficialmente, gli archeologi incaricati dovranno consegnare in Soprintendenza la documentazione cartacea, grafica e fotografica dell'intervento, da realizzare secondo gli standard metodologici correnti e le indicazioni che saranno fornite da questo Ufficio.

5. La data di inizio dei lavori, il nominativo dell'archeologo incaricato e un cronoprogramma attendibile degli interventi dovranno essere comunicati a questo Ufficio con congruo anticipo, in modo da consentire al personale competente per il territorio di effettuare i necessari sopralluoghi e indicare le modalità di controllo adeguate.

Le presenti valutazioni sono rese ai fini della tutela archeologica per evitare la distruzione di stratigrafie o strutture archeologiche eventualmente ancora conservate nel sottosuolo.

Il Soprintendente  
Dott.ssa Barbara DAVIDDE\*

Il responsabile del procedimento  
Funzionario archeologo  
Dott. Roberto ROTONDO

\*Documento firmato digitalmente ai sensi del D. Lgs. 82/2005 s.m.i. e norme collegate, sostituisce il documento cartaceo e la firma autografa.



Davidde  
Barbara  
Ministero  
della cultura  
12.07.2021  
23:09:40  
GMT+01:00



SOPRINTENDENZA NAZIONALE PER IL PATRIMONIO CULTURALE SUBACQUEO

Via Duomo, 33, 74123 Taranto (TA) Tel. 099/4713511 Fax 099/4713126 – 132

C.F. 90267250737 - Codice Univoco iPA: TYLIJN

Via Luigi Viola, 12 - 74121 (TA) Tel. 099/4525982

PEC: mbac-sn-sub@mailcert.beniculturali.it

PEO: sn-sub@beniculturali.it

**Comune di Laterza**

Provincia di Taranto

**Settore III – Lavori Pubblici e Urbanistica**

Servizio 2- Urbanistica, Edilizia Privata - S.U.E./S.U.A.P.

Prot. n. 14726 del 20.07.2021

**OGGETTO:** (Cod. AU327\_056)-DPR 327/2001 (ex artt. 52-quater e 52-sexies), L.R. n. 3/2005 e DGR n. 1446 del 08.07.2014 - **Autorizzazione Unica** per la costruzione e l'esercizio dei metanodotti denominati "Allacciamento Progeva - Laterza (TA) – PDC" DN 100 (4") – 75 Bar e "Allacciamento Progeva - Laterza (TA) – PDR" DN 100 (4") – 75 Bar nel Comune di Laterza (TA), con approvazione del progetto, accertamento della conformità urbanistica, apposizione del vincolo preordinato all'esproprio e dichiarazione di pubblica utilità.

**Proponente:** Snam Rete Gas SpA**PARERE**POSTA ELETTRONICA CERTIFICATA**AMMINISTRAZIONE COMPETENTE****REGIONE PUGLIA****Sezione Autorizzazioni Ambientali**[servizio.ecologia@pec.rupar.puglia.it](mailto:servizio.ecologia@pec.rupar.puglia.it)

Con la presente, in riscontro alla nota acquisita al prot. con n. 8397 del 19.04.2021 con la quale codesta Sezione regionale ha comunicato ai sensi degli artt. 7 e ss. della L.241/1990 e ss.mm.ii. l'avvio del procedimento di Autorizzazione Unica (ex DPR 327/2001) relativo al progetto in oggetto e indizione di conferenza di servizi decisoria ai sensi dell'art.14 co.2 della L.241/1990 e ss.mm.ii., nell'ambito della quale l'ufficio scrivente è tenuto a rilasciare proprio parere di competenza, si riferisce quanto di seguito.

Preliminarmente si rappresenta che la società SNAM RETE GAS S.p.A. con nota prot. 330 del 25.03.2021, acquisita al prot. n. AOO\_089/4516 del 26.03.2021 della Sezione Autorizzazioni Ambientali, ha presentato, ai sensi degli artt. 52-quater e 52-sexies del DPR 327/2001 e ai sensi della LR 22.02.2005, n. 3 modificata della LR 8.03.2007 n. 3, formale istanza di Autorizzazione Unica, con approvazione del progetto, accertamento della conformità urbanistica, apposizione del vincolo preordinato all'esproprio e dichiarazione di pubblica utilità, relativa alla costruzione ed esercizio dei metanodotti denominati "Allacciamento Progeva - Laterza (TA) – PDC" DN 100 (4") – 75 Bar e "Allacciamento Progeva - Laterza (TA) – PDR" DN 100 (4") – 75 Bar nel Comune di Laterza (TA)

Il progetto, ricadente nel territorio comunale di Laterza (TA), prevede la realizzazione di un nuovo metanodotto, di proprietà Snam Rete Gas S.p.A., denominato "Allacciamento PROGEVA S.r.l. - Laterza - PDC" DN 100 (4") - DP 75 bar nel Comune di Laterza (TA). L'opera si rende necessaria per collegare la rete di trasporto gas/metano ad un impianto di trattamento e trasformazione degli scarti organici in fertilizzante organico per l'agricoltura (di proprietà dell'utente finale "PROGEVA S.r.l."), con lo scopo di prelevare bio-gas/metano al cliente e successivamente immetterlo nella rete di trasporto metanifera esistente.



Verificato l'intervento alla normativa urbanistica vigente ovvero il Piano Regolatore Generale, approvato definitivamente con D.G.R. n.48 del 23.10.2003 e il PUG adottato con Delibera di Consiglio Comunale n.56 del 20.12.2019, con le relative norme di salvaguardia;

Tutto ciò premesso e considerato, relativamente agli aspetti strettamente di competenza, che:

- l'attività di trasporto del gas naturale è riconosciuta di interesse pubblico ai sensi dell'art. 8, c.1 del Decreto Legislativo n. 164/00.
- Snam Rete Gas ai sensi dell'art. 31 del Decreto Legislativo n. 164/00 ha dichiarato che con la rete esistente non è possibile soddisfare le esigenze di allaccio e fornitura del cliente idoneo, risultando pertanto indispensabile realizzare il metanodotto.
- trattandosi di intervento assimilato ad opere di urbanizzazione primaria e di opere a rete, lo stesso risulta compatibile con tutte le destinazioni di piano.

Si precisa, infine che, per le motivazioni su espresse e fatte salve le valutazioni ed autorizzazioni in capo agli enti coinvolti, per quanto di competenza, nulla osta alla realizzazione dell'intervento in oggetto.

La presente comunicazione, riferita alle competenze esclusive di questo Ufficio, reca manifestazione di giudizio e di conoscenza afferente l'uso del territorio in relazione al Piano Regolatore Generale e, come tale, è resa in ossequio alle previsioni dell'art.107 co.3 lett. h) del D.Lgs. n.267/2000 e ss.mm.ii. e non sostituisce gli altri pareri, anche interni all'Ente, alle cui articolazioni la presente è inviata per opportuna conoscenza e per le determinazioni conseguenti.

Tanto si doveva per competenza.

Laterza, li 20.07.2021

Il Tecnico Istruttore

Arch. Raffaella Napolitano



IL RESP. DEL III SETTORE

Arch. Patrizia Milano



COMUNE DI LATERZA PROTOCOLLO IN partenza N. 0014726 del 20-07-2021