

DELIBERAZIONE DELLA GIUNTA REGIONALE 28 luglio 2021, n. 1272

**Comune di Castellana Grotte (BA) – Pubblicazione inventario dei beni civici ai sensi dell’art. 5 della L.R. n. 7/1998.**

L’Assessora all’Urbanistica, avv. Anna Grazia Maraschio, sulla base dell’istruttoria espletata dal Servizio Osservatorio Abusivismo e Usi Civici, confermata dal Dirigente della Sezione Urbanistica, propone quanto segue.

**Visti:**

- il decreto del 13.03.1928, con il quale il Commissario per la Liquidazione degli Usi Civici di Bari dichiarava la sussistenza di demani civici nel territorio del Comune di Castellana Grotte e nominava il perito ing. Antonino Alfano per l’accertamento degli usi e la identificazione delle terre indicate nello predetto decreto nonché dei detentori illegittimi delle stesse;
- il decreto del 27.01.1933, con il quale il Commissario per la Liquidazione degli Usi Civici di Bari, considerato che occorreva sostituire il suddetto perito ing. Antonino Alfano in quanto esonerato dall’incarico, nominava l’avv. Anacleto Marinelli quale istruttore perito per la completa sistemazione demaniale nel territorio del Comune di Castellana Grotte;
- il provvedimento commissariale del 06.07.1938, con il quale il Commissario per la Liquidazione degli Usi Civici di Bari, esaminata la relazione istruttoria compilata dall’avv. Anacleto Martinelli, visto il proprio decreto del 25.07.1935 di non luogo ad operazioni demaniali in ordine alla Selva Gandella, visto il decreto del 30.07.1937, con il quale è stato dichiarato non luogo ad operazioni demaniali in ordine alla Selva di Monopoli e vista la Ministeriale del 23.04.1938 n. 8904, ha dichiarato l’inesistenza di ulteriori operazioni nel territorio del Comune di Castellana Grotte disponendo l’archiviazione della pratica;
- la nota prot. n. 3602 del 18.08.1958, ad oggetto “Demanio Monopolitano”, indirizzata al Ministero dell’Agricoltura e delle Foreste, con la quale il Commissario per la Liquidazione degli Usi Civici di Bari, a seguito di puntuale ricostruzione storico-giuridica, propone, tra l’altro, le riapertura delle operazioni demaniali sulla “Selva” e conseguentemente la revoca del decreto con cui furono chiuse le operazioni demaniali per Castellana;
- la nota prot. n. 4708 del 21.07.1959, compreso il relativo allegato, con la quale il Comune di Castellana Grotte rimette al Commissario per la Liquidazione degli Usi Civici il certificato comprovante l’avvenuta affissione all’Albo Pretorio del Comune del decreto del 16.06.1959 di nomina del geom. rag. Giovanni Galli quale istruttore perito demaniale per la sistemazione demaniale nel territorio del Comune di Castellana Grotte; al predetto decreto di nomina ha fatto seguito il verbale di giuramento, agli atti del Commissariato, sottoscritto dalle parti interessate in data 10.07.1959;

**Premesso che:**

- l’Ufficio regionale Usi Civici, con nota prot. n. 1125/UC del 15.11.2002, ha trasmesso al Comune di Castellana Grotte, ai sensi dell’art. 5 della legge regionale n. 7/1998, l’inventario dei beni civici in formato cartaceo e su supporto informatico (n. 1 CD), per le eventuali osservazioni da rendersi entro il termine di sessanta giorni dal ricevimento degli atti, evidenziando che decorso detto termine la Regione avrebbe, ai sensi del predetto art. 5 della L.R. n. 7/1998, provveduto alla pubblicazione dell’inventario sul Bollettino Ufficiale della Regione Puglia.
- il suddetto inventario dei beni civici è comprensivo di provvedimenti e note Commissariali oltre che di verifica demaniale, come di seguito riportato:
  - Decreto Commissariale del 06.07.1938;
  - Nota del Commissario datata 31.12.1958 ad oggetto “Stato del demanio del Comune di Castellana”, indirizzata al Ministero dell’Agricoltura e delle Foreste;
  - Decreto Commissariale del 25.07.1935, con il quale è stato dichiarato non luogo ad operazioni demaniali

- in ordine alla Selva Gandella;
- Nota del Commissario datata 18.08.1958 ad oggetto "Demanio Monopolitano", indirizzata al Ministero dell'Agricoltura e delle Foreste;
  - Stato degli Occupatori della verifica dell'istruttore perito demaniale geom. rag. Giovanni Galli del 20.01.1960;
  - n° 12 planimetrie dell'istruttore perito demaniale geom. rag. Giovanni Galli del 20.01.1960;
  - il Comune di Castellana Grotte, con nota prot. n. 1971 del 03.02.2003, ha comunicato l'avvenuta pubblicazione all'Albo Pretorio dell'avviso pubblico relativo all'inventario dei beni civici per il periodo dal 31.12.2002 al 02.02.2003 e l'acquisizione di n. 1 osservazione in merito; con detta nota, tale osservazione è stata trasmessa, in copia conforme all'originale, al competente Ufficio regionale che forniva apposita risposta con nota prot. n. 330 del 05.04.2004, rispetto alla quale non risultano riscontri;
  - la successiva pubblicazione dell'inventario dei beni civici sul B.U.R.P., come previsto dal comma 1, art. 5 della L.R. n. 7/1998, non è stata compiuta;
  - l'Amministrazione comunale di Castellana Grotte, rilevata la non applicabilità del comma 2 dell'art. 54 della L.R. n. 14/2004, con Deliberazione di C.C. n. 7 del 29.04.2021, avente ad oggetto "L.R. n. 7/1998 art. 5 - Inventario dei terreni gravati da uso civico del Comune di Castellana Grotte. - Richiesta alla Regione Puglia di pubblicazione sul B.U.R.P.", trasmessa con posta elettronica certificata del 10.05.2021, acquisita agli atti della Regione al prot. n. 5637 dell'11.05.2021, al fine di provvedere alla sistemazione demaniale del territorio comunale interessato dal sopra richiamato stato degli occupatori della verifica G. Galli, ha chiesto di dare seguito al procedimento amministrativo e, pertanto, di provvedere alla pubblicazione dell'inventario dei beni civici comunali sul Bollettino Ufficiale regionale, nonché all'invio agli Ordini notarili, ai sensi di quanto previsto dal comma 1, art. 5 della L.R. n. 7/1998.

In particolare, il Consiglio Comunale di Castellana Grotte ha deliberato quanto segue :

1. *di dare atto che l'inventario regionale dei beni civici, trasmesso con nota del Dirigente dell'Ufficio Usi Civici della Regione Puglia - Assessorato Agricoltura Foreste Caccia e Pesca -, avente ad oggetto "Inventario dei terreni gravati da uso civico. Trasmissione Atti", è stato pubblicato all'albo pretorio comunale dal 03 dicembre 2002 al 02 febbraio 2003 e che contestualmente è stata data pubblicità attraverso l'affissione di manifesti, contenenti lo stesso avviso, nei luoghi pubblici;*
2. *di dare atto che il Comune ha provveduto, giusta attestazione prot. n. 22422 del 03.12.2002 alla pubblicazione del predetto inventario, ai sensi della L.R. n.7/1998 e s.m.i.;*
3. *di dare atto che, entro il termine di pubblicazione all'albo pretorio comunale, perveniva una sola osservazione che veniva trasmessa in copia conforme all'originale alla Regione Puglia Ufficio Usi Civici, che forniva apposito riscontro con nota prot. n. 330 del 05/04/2004;*
4. *di dare atto che, per effetto dell'entrata in vigore dell'art. 54, comma 2, della L.R. 4/08/2004, n. 14 e s.m.i., "... sono altresì legittimare tutte le terre proposte per la legittimazione negli stati occupatori o elenchi redatti dagli istruttori- periti demaniali, riportate nell'inventario regionale dei beni di Uso Civico dei singoli Comuni, ad avvenuto deposito degli elaborati d'inventario regionale presso le Segreterie comunali e pubblicazione all'Albo pretorio dei rispettivi Comuni";*
5. *di trasmettere, al fine di concludere l'iter amministrativo previsto dall'art. 5, comma 1, della L.R. n. 7/1998 e s.m.i. il presente deliberato alla Regione Puglia per gli adempimenti consequenziali di propria competenza ai sensi della predetta L.R. n. 7/1998 e s.m.i. affinché la Regione provveda alla pubblicazione sul Bollettino Ufficiale della Regione Puglia dell'inventario delle terre di uso civico del Comune di Castellana Grotte e all'invio dello stesso agli Ordini notarili ai fini dell'applicazione del comma 2 dell'art. 54 della L.R n. 14/2004 e s.m.i..*

**Rilevato che:**

- con la sopra richiamata documentazione, l'Amministrazione comunale di Castellana Grotte ha espresso la volontà di attivare il completamento dell'iter previsto dal comma 1 dell'art. 5 della L.R. n. 7/1998 attraverso la pubblicazione dell'inventario dei beni civici - contenente gli atti delle verifiche demaniali già espletate -

sul Bollettino Ufficiale con successivo invio agli Ordini notarili, al fine di poter applicare il comma 2 dell'art. 54 della legge regionale n. 14 del 04.08.2004, il quale prevede che *“sono altresì legittimate tutte le terre proposte per la legittimazione e riportate negli stati occupatori o elenchi redatti dagli istruttori-periti demaniali, riportate nell’inventario regionale dei beni di uso civico”*;

- il Commissario per la Liquidazione degli Usi Civici di Bari, con decreto del 13.03.1928, ha dichiarato la sussistenza di demani civici nel territorio del Comune di Castellana Grotte, ed a seguito di ciò, ha nominato con detto decreto il perito ing. Antonino Alfano per l'accertamento degli usi e la identificazione delle terre indicate nello stesso nonché dei detentori illegittimi;
- con provvedimento del 06.07.1938, il Commissario per la Liquidazione degli Usi Civici di Bari ha dichiarato l'inesistenza di ulteriori operazioni nel territorio del Comune di Castellana Grotte disponendo l'archiviazione della pratica, mentre con successiva nota prot. n. 3602 del 18.08.1958 ha proposto la riapertura delle operazioni demaniali sulla “Selva” e conseguentemente la revoca del decreto con cui furono chiuse le operazioni demaniali per Castellana;
- con decreto del 16.06.1959, il suddetto Commissario nominava il geom. rag. Giovanni Galli quale istruttore perito demaniale per la sistemazione demaniale nel territorio del Comune di Castellana Grotte;
- il predetto istruttore perito demaniale geom. rag. Giovanni Galli provvedeva alla redazione dello Stato degli Occupatori, datato 20.01.1960, per le terre del demanio libero esistente nel 1566 proposte per la legittimazione, nonché al deposito dello stesso presso il Commissariato, congiuntamente alla relazione e n. 12 planimetrie;
- detti atti peritali, compreso lo Stato degli Occupatori, non risultano inviati in pubblicazione secondo quanto previsto dall'art. 30 del Regolamento 26 febbraio 1928 n. 332 e dalla legge 16 giugno 1927 n. 1766, come da comunicazione commissariale prot. n. 1386 del 05.05.1961, indirizzata al Comune di Castellana Grotte;
- in data successiva alla predetta verifica la Regione Puglia, con la L.R. n. 7 del 28.01.1998, ha previsto all'art. 5 la redazione dell'inventario dei beni civici distinto per Comune ed il procedimento attraverso il quale provvedere alla pubblicazione;
- con riferimento al Comune di Castellana Grotte è stato redatto l'inventario comprensivo degli atti della verifica demaniale effettuata a seguito di incarico disposto dal Commissario, nonché di ordinanze e note commissariali;
- con riferimento ai contenuti della deliberazione di C.C. n. 7/2021, l'Amministrazione comunale, al fine di provvedere alla conclusione del procedimento previsto dall'art. 5 della L.R. n. 7/98, ha dato atto di aver adempiuto alla pubblicazione all'Albo Pretorio comunale dell'inventario, dandone pubblicità, ed alla comunicazione alla Regione Puglia dell'avvenuta pubblicazione ai sensi della legge regionale n. 7/1998.

**Considerato che:**

- gli interessi pubblici preminenti sottesi alla sistemazione demaniale del territorio comunale - tra cui la tutela della cittadinanza titolare dei diritti di uso civico e la certezza dello stato giuridico dei terreni interessati, funzionale ad una corretta pianificazione territoriale - risultano trovare efficace e celere tutela con la conclusione del procedimento di pubblicazione dell'Inventario delle terre civiche comunali;
- a seguito della pubblicazione sul Bollettino Ufficiale della Regione Puglia dell'Inventario delle terre di uso civico del Comune di Castellana Grotte, tenuto conto dell'avvenuto deposito degli elaborati del medesimo inventario presso la Segreteria comunale e l'avvenuta pubblicazione dal 31.12.2002 al 02.02.2003, da parte del Comune interessato, risultano integrati i presupposti applicativi dell'art. 54, comma 2, della L.R. n. 14/2004, con la conseguente legittimazione delle terre ricomprese negli Stati occupatori.

**Ritenuto, per quanto su esposto:**

- accoglibile la richiesta del Comune di Castellana Grotte e sussistenti i presupposti di cui all'art. 5 della L.R. n. 7/1998, si rende possibile provvedere alla pubblicazione dell'inventario dei beni civici sul Bollettino Ufficiale della Regione Puglia ed all'invio agli Ordini notarili; in merito ai profili paesaggistici connessi al presente provvedimento con particolare riferimento all'applicazione dell'art. 54, comma 2, della L.R. n. 14/2004, resta fermo che i terreni in questione, per la loro utilizzazione, restano soggetti a tutte le altre ulteriori

eventuali autorizzazioni o vincoli di legge, ivi compresi i vincoli ambientali di cui al decreto legislativo 22 gennaio 2004, n. 42, nonché a quanto previsto dall'art. 3 comma 6 della L. n. 168 del 20.11.2017 in merito al permanere del vincolo paesaggistico sulle terre anche in caso di liquidazione degli usi civici;

- di procedere, in base alla richiesta dell'Amministrazione Comunale di Castellana Grotte di cui alla deliberazione di C.C. n. 7/2021, ai sensi dell'art. 5 della L.R. n. 7/1998, alla pubblicazione sul Bollettino Ufficiale della Regione Puglia e all'invio agli Ordini notarili dell'inventario dei beni civici del Comune di Castellana Grotte, comprensivo delle verifiche peritali e degli atti di seguito riportati:
  - Decreto Commissariale del 06.07.1938;
  - Nota del Commissario datata 31.12.1958 ad oggetto "Stato del demanio del Comune di Castellana", indirizzata al Ministero dell'Agricoltura e delle Foreste;
  - Decreto Commissariale del 25.07.1935, con il quale è stato dichiarato non luogo ad operazioni demaniali in ordine alla Selva Gandella;
  - Nota del Commissario datata 18.08.1958 ad oggetto "Demanio Monopolitano", indirizzata al Ministero dell'Agricoltura e delle Foreste;
  - Stato degli Occupatori della verifica dell'istruttore perito demaniale geom. rag. Giovanni Galli del 20.01.1960;
  - n° 12 planimetrie dell'istruttore perito demaniale geom. rag. Giovanni Galli del 20.01.1960;

**Vista** la Legge 16 giugno 1927, n. 1766;

**Visto** il R.D. 26 febbraio 1928, n. 332;

**Vista** la Legge Regionale n. 7/1998;

#### **Garanzie di riservatezza**

*"La pubblicazione sul BURP, nonché la pubblicazione all'Albo o sul sito istituzionale, salve le garanzie previste dalla legge 241/1990 in tema di accesso ai documenti amministrativi, avviene nel rispetto della tutela della riservatezza dei cittadini secondo quanto disposto dal Regolamento UE n. 679/2016 in materia di protezione dei dati personali, nonché dal D.Lgs. 196/2003 ss.mm.ii., ed ai sensi del vigente Regolamento regionale 5/2006 per il trattamento dei dati sensibili e giudiziari, in quanto applicabile. Ai fini della pubblicità legale, il presente provvedimento è stato redatto in modo da evitare la diffusione di dati personali identificativi non necessari ovvero il riferimento alle particolari categorie di dati previste dagli articoli 9 e 10 del succitato Regolamento UE".*

#### **COPERTURA FINANZIARIA AI SENSI DEL D.LGS. 118/2011 E SS.MM.II.**

*La presente deliberazione non comporta implicazioni, dirette e/o indirette, di natura economico-finanziaria e/o patrimoniale e dalla stessa non deriva alcun onere a carico del bilancio regionale.*

L'Assessora all'Urbanistica relatrice, sulla base delle risultanze istruttorie come innanzi illustrate, ai sensi dell'articolo 4, comma 4, lettera d) della L.R. 7/1997 propone alla Giunta:

1. **DI FARE PROPRIA** la relazione nelle premesse riportata;
2. **DI DISPORRE**, in accoglimento dell'istanza del Comune di Castellana Grotte di cui alla deliberazione di C.C. n. 7 del 29.04.2021, la pubblicazione sul Bollettino Ufficiale della Regione Puglia dell'inventario dei beni civici del Comune di Castellana Grotte, ai sensi e per gli effetti dell'art. 5 della legge regionale n. 7/1998, riunito in allegato unico (allegato A) alla presente deliberazione e comprensivo dei Decreti,

note Commissariali, Stato degli occupatori e n. 12 planimetrie come sopra elencate, che per economia espositiva debbono intendersi qui integralmente riportate; i terreni interessati dall'applicazione dell'art. 54, comma 2, della L.R. n. 14/2004, per la loro utilizzazione, restano soggetti a tutte le altre ulteriori eventuali autorizzazioni o vincoli di legge, ivi compresi i vincoli ambientali di cui al decreto legislativo 22 gennaio 2004, n. 42, nonché a quanto previsto dall'art. 3 comma 6 della L. n. 168 del 20.11.2017 in merito al permanere del vincolo paesaggistico sulle terre anche in caso di liquidazione degli usi civici, nonché al permanere della destinazione urbanistica dei suoli e di ogni vincolo derivante da strumenti urbanistici sovraordinati (PPTR, PAI, PRQA, PTA) e da norme settoriali di carattere ambientale e territoriale;

3. **DI DISPORRE** l'invio agli Ordini Notarili, a cura della Sezione Urbanistica, del suddetto inventario dei beni civici del Comune di Castellana Grotte, ai sensi e per gli effetti dell'art. 5 della legge regionale n. 7/1998;
4. **DI PUBBLICARE** il presente provvedimento sul BURP in versione integrale;
5. **DI DEMANDARE** alla Sezione Urbanistica la notifica del presente provvedimento al Sindaco del Comune di Castellana Grotte (BA), per gli ulteriori adempimenti di competenza inerenti all'applicazione dell'art. 54 della legge regionale n. 14 del 04.08.2004.

I sottoscritti attestano che il procedimento istruttorio loro affidato è stato espletato nel rispetto della vigente normativa regionale, nazionale ed europea e che il presente schema di provvedimento, dagli stessi predisposto ai fini dell'adozione dell'atto finale da parte della Giunta Regionale, è conforme alle risultanze istruttorie.

**Il Responsabile P.O. Usi Civici**

(Arch. Giuseppe D'ARIENZO)

**Il Dirigente del Servizio**

(Dott.ssa Giovanna LABATE)

**Il Dirigente della Sezione**

(Dott. Giuseppe MAESTRI)

*Il Direttore, ai sensi dell'art. 18, comma 1, del Decreto del Presidente della Giunta regionale 22 gennaio 2021, n. 22, NON RAVVISA la necessità di esprimere osservazioni alla presente proposta di D.G.R.*

***Il Direttore del Dipartimento "Ambiente, Paesaggio e Qualità urbana"  
(Ing. Paolo Francesco GAROFOLI)***

***L'Assessora proponente  
(Avv. Anna Grazia MARASCHIO)***

**LA GIUNTA**

UDITA la relazione e la conseguente proposta dell'Assessora all'Urbanistica;

VISTE le sottoscrizioni poste in calce alla proposta di deliberazione;

A voti unanimi espressi nei modi di legge:

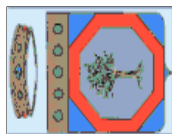
**DELIBERA**

1. **DI FARE PROPRIA** la relazione nelle premesse riportata;
2. **DI DISPORRE**, in accoglimento dell'istanza del Comune di Castellana Grotte di cui alla deliberazione di C.C. n. 7 del 29.04.2021, la pubblicazione sul Bollettino Ufficiale della Regione Puglia dell'inventario dei beni civici del Comune di Castellana Grotte, ai sensi e per gli effetti dell'art. 5 della legge regionale n. 7/1998, riunito in allegato unico (allegato A) alla presente deliberazione e comprensivo dei Decreti, note Commissariali, Stato degli occupatori e n. 12 planimetrie come sopra elencate, che per economia espositiva debbono intendersi qui integralmente riportate; i terreni interessati dall'applicazione dell'art. 54, comma 2, della L.R. n. 14/2004, per la loro utilizzazione, restano soggetti a tutte le altre ulteriori eventuali autorizzazioni o vincoli di legge, ivi compresi i vincoli ambientali di cui al decreto legislativo 22 gennaio 2004, n. 42, nonché a quanto previsto dall'art. 3 comma 6 della L. n. 168 del 20.11.2017 in merito al permanere del vincolo paesaggistico sulle terre anche in caso di liquidazione degli usi civici, nonché al permanere della destinazione urbanistica dei suoli e di ogni vincolo derivante da strumenti urbanistici sovraordinati (PPTR, PAI, PRQA, PTA) e da norme settoriali di carattere ambientale e territoriale;
3. **DI DISPORRE** l'invio agli Ordini Notarili, a cura della Sezione Urbanistica, del suddetto inventario dei beni civici del Comune di Castellana Grotte, ai sensi e per gli effetti dell'art. 5 della legge regionale n. 7/1998;
4. **DI PUBBLICARE** il presente provvedimento sul BURP in versione integrale;
5. **DI DEMANDARE** alla Sezione Urbanistica la notifica del presente provvedimento al Sindaco del Comune di Castellana Grotte (BA), per gli ulteriori adempimenti di competenza inerenti all'applicazione dell'art. 54 della legge regionale n. 14 del 04.08.2004.

IL SEGRETARIO DELLA GIUNTA  
ROBERTO VENNARI

IL PRESIDENTE DELLA GIUNTA  
MICHELE EMILIANO

ALLEGATO "A"



**REGIONE PUGLIA**  
**ASSESSORATO AGRICOLTURA FORESTE CACCIA E PESCA**  
**Ufficio Usi Civici**

Labate Giovanna  
 28.07.2021 10:46:57  
 GMT+00:00

D'ARENZO GIUSEPPE  
 28.07.2021 10:40:21 UTC

L. R. n° 7 del 28/01/1998, art. 5, comma 1  
 in attuazione della Legge Statale n.1766 del 16/06/1927 e del Regolamento di Attuazione n.332 del 26/02/1928  
**INVENTARIO DEI BENI DI USO CIVICO**

**- Comune di CASTELLANA**

**GROTTE**

- Provincia di Bari

Incaricato dell'inventario informatizzato:  
 Istruttore Perito Demaniale  
 Dr. Francesco Mastromarco  
 Collaboratore:  
 V. zo Mastromarco – Istruttore Perito Demaniale

-Comune con sistemazione demaniale chiusa indi riaperta  
 pertanto risulta "Aperta"

Elaborazioni grafiche informatizzate:  
 Studio Arch. G. Capochiani De Iudicibus

Marzo 2002                      Con il patrocinio del Commissariato Usi Civici per la Puglia con sede in Bari

*Studio M. - Bari*

**REGIONE PUGLIA**  
**ASSESSORATO AGRICOLTURA FORESTE CACCIA E PESCA**  
*Ufficio Usi Civici*

L.R. n° 7 del 28/01/1998, art. 5, comma 1  
in attuazione della Legge Statale n.1766 del 16/06/1927 e del Regolamento di Attuazione n.332 del 26/02/1928

**INVENTARIO DEI BENI DI USO CIVICO**

**- Comune di CASTELLANA**

**GROTTE**

- Provincia di Bari

**N.B. : "STATI" REDATTI DAL PERITO DEMANIALE GALLI NEL 1960,  
FURONO DEPOSITATI PRESSO IL COMMISSARIATO, MA NON RISULTANO  
INVIATI AL COMUNE PER LA PUBBLICAZIONE**



**REGIONE PUGLIA**  
**ASSESSORATO AGRICOLTURA FORESTE CACCIA E PESCA**  
*Ufficio Usi Civici*

L.R. n° 7 del 28/01/1998, art. 5, comma 1  
in attuazione della Legge Statale n.1766 del 16/06/1927 e del Regolamento di Attuazione n.332 del 26/02/1928

**INVENTARIO DEI BENI DI USO CIVICO**

**- Comune di CASTELLANA**

**GROTTE**

- Provincia di Bari

DATI E NOTIZIE STORICHE  
DATI E NOTIZIE DI RIFERIMENTO

*Studio M. - Bari*

REGIONE PUGLIA  
ASSESSORATO AGRICOLTURA FORESTE CACCIA E PESCA  
*Ufficio Usi Civici*

L.R. n° 7 Del 28/01/1998, Art. 5, Comma 1  
in attuazione della Legge Statale n. 1766 del 16/06/1927 e del Regolamento di Attuazione n. 332 del 26/02/1928

**Inventario dei Beni di Uso Civico**

- **COMUNE DI CASTELLANA GROTTE**
- **Provincia di Bari**

Decreto dichiarativo 01-03-1928

**Dati e Notizie Storiche di riferimento**

Commissariale del 25-07-1935

Relazione del Commissario agli Usi Civici al Ministero dell'Agricoltura e Foreste del 18-08-1958

**Istruttorie e Perizie Demaniali**

- Relazione storico giuridica Avv. A. Marinelli 1934
- Istruttoria Ing. E. Calderazzi
- Istruttoria Ing. N. Del Prato
- Istruttoria Geom. C. Lapeschi del 1949
- Istruttoria Ing. A. Nucera del 1955 e seguenti
- Verifica Geom. Galli del 1960

E quant'altro agli atti di ufficio

REGIONE PUGLIA  
ASSESSORATO AGRICOLTURA FORESTE CACCIA E PESCA  
*Ufficio Usi Civici*

L.R. n° 7 Del 28/01/1998, Art. 5, Comma 1  
in attuazione della Legge Statale n. 1766 del 16/08/1927 e del Regolamento di Attuazione n. 332 del 26/02/1928

**Inventario dei Beni di Uso Civico**

■ **COMUNE DI CASTELLANA GROTTE**  
■ **Provincia di Bari**

COMUNE DI CASTELLANA

- Decreto Dichiarativo Commissariale di usi:  
01/03/1928

- Decreto Commissariale del 6 luglio 1938:

"Il R. Commissario per la liquidazione degli usi civici di Bari.  
Visto il proprio decreto dichiarativo 1° marzo 1928 per la sistemazione demaniale di Castellana.  
Esaminata la relazione istruttoria dell' avv. Anacleto Marinelli.  
Visto il proprio decreto 25 luglio 1935, pubblicato a norma di legge e non opposto, col quale è stato dichiarato non luogo ad operazioni demaniali in ordine alla Selva Gaudella.  
Visto l' altro decreto 30 luglio 1937, pubblicato e non opposto, col quale è stato dichiarato non esser luogo ad operazioni demaniali in ordine alla Selva di Monopoli.  
Poiché non vi sono operazioni da compiere.  
Vista la Ministeriale 23 aprile 1938 n. 8904.  
P.T.M.

Dichiara l' inesistenza di ulteriori operazioni demaniali nel territorio del Comune di Castellana ai sensi della legge e dispone l' archiviazione della pratica."



REGIONE PUGLIA  
 ASSESSORATO AGRICOLTURA FORESTE CACCIA E PESCA  
 Ufficio Usi Civici

L.R. n° 7 Del 28/03/1998, Art. 5, Comma 1  
 in attuazione della Legge Statale n. 1766 del 16/06/1927 e del Regolamento di Attuazione n. 332 del 26/02/1928

**Inventario dei Beni di Uso Civico**

■ COMUNE DI CASTELLANA GROTTE  
 ■ Provincia di Bari



R. COM. ISSABIANO PER LA LIQUIDAZIONE DEGLI USI CIVICI  
 B A R I

IL SINDACO

Attesta che neanche in questo Ufficio è pervenuto alcun reclamo  
 od opposizione avverso al decreto che precede.

Bari, 19 Novembre 1925 XIV

IL SINDACO



Studio M. - Bari



REGIONE PUGLIA  
ASSESSORATO AGRICOLTURA FORESTE CACCIA E PESCA  
Ufficio Usi Civici

L.R. n° 7 Del 28/01/1998, Art. 5, comma 1  
in attuazione della Legge Statale n. 1766 del 16/06/1927 e del Regolamento di Attuazione n. 332 del 26/02/1928

Inventario dei Beni di Uso Civico

COMUNE DI CASTELLANA GROTTE  
Provincia di Bari

MINISTERO DELL'AGRICOLTURA E DELLE FORESTE  
COMMISSARIATO PER LA LIQUIDAZIONE DEGLI USI CIVICI  
BARI  
OGGETTO:

Di queste relazioni, per la sopravvenuta guerra, fu necessario fare la revisione che fu compiuta dal Geografo Lepeschki per Fasano (16 Gennaio 1949) e per Zocorotondo (15 giugno 1947).  
Allo stesso Lepeschki venne affidata la revisione della relazione Marinelli, con decreto 2 agosto 1949, nonché il completamento delle operazioni fatte dal Del Poggio, e la revisione delle stesse e principalmente la rettifica dello stato degli occupatori e l'aggiornamento dei censiti.

Il Lepeschki in data 21 Gennaio 1950 fece tenere le relazioni di studio storico-giuridico del demanio monopolitano, con particolare senza degli antichi Casali di Zocorotondo, Fasano, Castellana, Cisternino, Marina Franca ed Alberobello, proponendo l'innalzamento delle opere ed di verifica già eseguite, esprimendo d'altra parte il convincimento che nel 1966 le università di Monopoli, Castellana, Marina Franca, Zocorotondo, Cisternino, Fasano non avevano proceduto ad alcuna ripartizione di terreni, e perché già posseduti in gran parte da privati cittadini, ma si erano limitati a riconfermare nel fianco il monopolitano della fidejussione, il tutto come già opinato da on. Ministro (Lettera 23 Maggio 1954 n. 16706, già richiamata) e da questo Ufficio.  
Riferendosi a queste conclusioni, questo Commissariato, con lettera del 18 ottobre 1954 rilevava non essere di esso, già di parte, la soluzione alla causa n. 6436 di Monopoli, e, dovendosi risolvere nella le operazioni già compiute, si era per il presente.

del territorio di Cisternino per l'accertamento da queste proposte dal Lepeschki.  
Ad espletamento del suo incarico, per il Sig. Ruzera è apparsa una relazione emanata dal 2 aprile 1957, e poi con relazione definitiva del 31 dicembre 1957 ha assunto che la frase "in fideiussione" sia una interpolazione del Pinto, che non trovavasi nell'originale cartolare, e che pertanto la divisione del Pre-sidente Santarossa riguardi quella dei terreni non in funzione del diritto di fideiussione da Monopoli e dai cinque allodiali casali, ma addirittura la divisione del territorio stesso come con finzione del demanio attribuito a ciascun dei casali ed al Comune di Monopoli e ciò anche alla stessa dell'istituzione del Comune di Marina Franca, dovendosi nell'archivio dell'Ufficio di Cisternino in copia ha alligato alla relazione.

La questione è di grande rilievo, perché porterebbe alla revoca del decreto con cui fu dichiarato non essere luogo ad operazioni demaniali per la "Selva di Monopoli" e al esaltarsi di quella con cui fu dichiarato non luogo per il Comune di Castellana.

Poiché intanto la relazione suddetta riguardava anche Marina Franca, primo dei Comuni, di cui l'Ingegnere Ruzera aveva fatto presso a trattare, fu richiesto al perito addebito di separare la parte generale che riguarda il demanio monopolitano, facendone una relazione distinta da quelle riguardanti i singoli Comuni in revisione ed aggiornate, con la indicazione dei criteri da valere per i singoli casali, e proporzionalmente.

1°) nel governo considerare i a) le masserie quali fondi aperti soggetti a pascolo il cui uso è da affermarsi sarà comune di natura ereditaria; b) le masserie quali beni allodiali per effetto delle operazioni relative da parte del Presidente Santarossa, ma soggette a legittimazione per le dilatazioni delle stesse nel demanio libero; c) gli allodiali, i vigneti, e i frutteti affrancati dall'uso civico non potute espropriare ai di essi e da considerarsi ormai come allodiali.

2°) nel governo, avere nei confini amministrativi comuni, i singoli Comuni, e cui appartengono non dell'altro demanio monopolitano, senza tuttavia situazioni che già nel 1966 erano state rilevate.

Studio M. - Bari

REGIONE PUGLIA  
ASSESSORATO AGRICOLTURA FORESTE CACCIA E PESCA  
Ufficio Usi Civici

L.R. n° 7 Del 28/01/1998, Art. 5, Commi 1  
in attuazione della Legge Statale n. 1766 del 10/06/1927 e del Regolamento di Attuazione n. 332 del 26/02/1928

Inventario dei Beni di Uso Civico

COMUNE DI CASTELLANA GROTTE  
Provincia di Bari

giunta la proposta dello stesso Leggeschi, che restavano pur sempre da accertare i demani liberi esistenti nel 1866 e le eventuali usurpazioni commesse a danno di essi con dilatazioni, anche fuori dei confini di ciascun Comune, delle proprietà private ed in particolare delle masserie alle singole masserie assegnate dal Presidente Sottogorzi, delegato della Comarca, con l'istrumento del 1866, per passare nei beni comunali.

Esisteva altresì questo Ufficio che in particolare per Monopoli, il Commissariato aveva, con decreto 15 agosto 1938, conferito incarico nei sensi suddetti, all'Ing. Del Prato, ma questi non vi aveva ancora sufficientemente adempiuto. E pertanto proponeva che in sua sostituzione fosse nominato, per proseguimento e completamento delle operazioni tecniche, secondo i criteri espressi dal Leggeschi, il Sig. Ing. Aristopide Nucera, e che allo stesso scritto fossero commesse - essendo opportuno conservare unitarietà di indirizzo - le necessarie revisioni ed i necessari accorgimenti delle operazioni fin qui compiute, per i vicini Comuni di Martina Franca, Castellana, Montebando, mentre per Puglia, le operazioni tecniche conseguenti erano state già espletate dal Comm. Leggeschi ed il lavoro di revisione era stato già affidato al Geo. De Fauchald, giunta autorizzazione Ministeriale n. 3074/1220 del 22 giugno 1924; per Alberobello e Grottole, essendo in corso le perizie tecniche, si faceva riserva di provvedere ad estendere le indagini anche a quanto proposto nella predetta relazione Leggeschi.

Con decreto On. Ministero con n. 12181 del 6 dicembre 1924 dava il decreto 10 gennaio 1925 col seguente tenore: "Il Comm. Leggeschi, con decreto 10 gennaio 1925, ha provveduto a quanto richiesto dal Comm. Leggeschi, con decreto 10 gennaio 1925, per quanto riguarda le operazioni tecniche conseguenti alle operazioni fin qui compiute, per i vicini Comuni di Martina Franca, Castellana, Montebando, mentre per Puglia, le operazioni tecniche conseguenti erano state già espletate dal Comm. Leggeschi ed il lavoro di revisione era stato già affidato al Geo. De Fauchald, giunta autorizzazione Ministeriale n. 3074/1220 del 22 giugno 1924; per Alberobello e Grottole, essendo in corso le perizie tecniche, si faceva riserva di provvedere ad estendere le indagini anche a quanto proposto nella predetta relazione Leggeschi."

Con decreto specifico pure del 10 gennaio 1925, per unità di indagine e di accertamento, il Nucera fu incaricato delle operazioni di sistemazione per Grottole, per gli stessi fini con n. 20 ottobre 1925 n. 4146 fu dato questo Ufficio incaricato di tener conto anche

o) Tali atti, possono invece tenersi presenti nelle revisioni dei demani (ex demanio Monopolitano) intrinsecamente i sette Comuni innanzi citati, si ritiene non essere una interpolazione del scritto fatto la frase "ad hoc filiae et stirpium" aggiunte all'altra "que ad conditionem et habitacionem", per quanto aggravesse si vedrà.

Ma assennata a qui subito rilevarsi che nella copia del rogito trascritto dal 20 settembre 1566, (Volume 878 contenente processi e sentenze della Commissione feudale, pag. 272 e segg. - R. Archivio di Stato di Napoli - Sezione Amministrativa), la frase in parola è ripetuta mezza volta, in corrispondenza della consegna del rogito all'Università di Monopoli ed ai cinque casali installati nel territorio del demanio Monopolitano.

E' bene rammentare che sia i cittadini dell'Università di Monopoli che quelli dei casali avevano eretti nel demanio suddetto ed edificato parchi e chiusure dentro il territorio della Dogana di Monopoli, occupando detto territorio, assennato pure dallo stesso R. Corte, dandovi vari processi contro tali particolari, seguiti da condanna a pena pecuniaria, che non venivano pagati, mentre molti altri processi non potevano essere esauriti.

In conseguenza di ciò il Presidente della R. Camera Comarca Meridionale di Bari aveva stato incaricato di assumere informazioni e di procedere contro i particolari dell'Università di Monopoli, Meridionale, e terre della provincia di Terra d'Otranto e di Bari, che avevano commesso vari abusi. Ma l'anno successivo, con provvedimento del 30 giugno 1566, fu dato al Presidente Sottogorzi formale mandato di comparire in detta città ed in detti casali, e di riconoscere tutti i demani suddetti della R. Curia, e di procedere alla assegnazione degli stessi, e decurti, riprendere i processi rimasti sospesi, e a sanare le pene e procedere a diramare e demolire i parchi e le chiusure indebitamente eretti, tanto riservato al non riservato, in modo che detto territorio restasse libero ed aperto per l'uso e per la gioia di detta Dogana, e la R. Curia e Dogana di Monopoli in pacifico possesso del territorio suddetto.

Avrebbe dovuto ancora il Presidente Sottogorzi procedere a risegnare tutto quel territorio che nel predetto territorio si trovava espropriato dalla R. Dogana, concedendo all'ing. Del Prato, maggio 1904, l'Università di Monopoli ed i Casali, agosto di questo mandato, conferito al Presidente Sottogorzi comparvero innanzi alla

Studio M. - Bari



REGIONE PUGLIA  
ASSESSORATO AGRICOLTURA FORESTE CACCIA E PESCA  
Ufficio Usi Civici

L. R. n° 7 Del 28/01/1998, Art. 5, comma 1  
in attuazione della Legge Statale n. 1766 del 16/06/1927 e del Regolamento di Attuazione n. 332 del 26/02/1928

Inventario dei Beni di Uso Civico

COMUNE DI CASTELLANA GROTTE  
Provincia di Bari

Somma ed offriamo di pagare 16 mila ducenti per il riscatto dei diritti che la R. Donna ventava su quel demanio in rapporto al diritto di fida, ed addizionale per l'acquisto di un'abitazione.

Allora la R. Camera Summaria con Istruzione del 6. Luglio 1766 dette incarico allo stesso presidente Sommaro di dare esecuzione alle richieste di riscatto, esigendo a pronti centanti 16 mila ducenti in proporzione dei feudi di ciascun feudo, e dalla stessa Università di Monopoli, ASSUMENDO in consegna subito, senza strappo di giudizio "NA SOMMARIAMENTE DE PLANO" a ciascuna delle parti la RAZA DEL TERRITORIO secondo cui pareva essere giunto, avendo rispetto della qualità dei luoghi in modo che ad ognuno si dia la sua RAZA che (per) parerà conveniente non gravando in questo nessuna delle parti, servendosi per lo più facile esorcuzio della collaborazione di uomini esperti e non soggetti alle parti; con avvertenza di non PARE CONTERA DI INTERIZIO ad alcuna delle parti, se non sarà stato fatto detto pagamento della sua rata di denaro, in modo che non fossero necessari altri atti.

Mandato e istrumenti sono venuti a presubolo dell'atto notarile con cui viene proceduto "AD ORGANIZZAZIONE TERRITORIO DEMANIALI Regiae Curiae ad cum infrascriptis civitatibus et terris, videlicet Civitates Monopoli, Terrum Cistercium, Martine, Locorubum di, Fasani et Castellani", del 30 Settembre 1766 per Notar Idrovaldo. Viene dato inizio alle operazioni con la quali il Sommaro consegnò il possesso del predetto territorio demaniale ai sindaci e procuratori delle dette città uniti di regolare mandato e che sono nell'atto debitamente costituiti.

Però venire nelle ISTRUZIONI e nelle promesse si parla di pura e semplice consegna del possesso del territorio demaniale, quando si passa alla consegna di singoli feudi intervensenti ed alla città di Monopoli si usa una dizione complessiva e giuridica che è bene riportare per esaminarla nella sua portata giuridica. Descritte innanzi tutto la parte di territorio spettante a CIPIRIANO, "Inghia numerus feodorum....." "servita forma obligationis" non ne viene effettuata - dice l'atto (pag. 11) - la attuale consegna. "VINO TRADITA CORPORALIS POSSESSIO", a causa dell'assegnazione del suolo procuratori.

Il Sommaro passò, quindi, dopo descrittione i confini e fare la consegna del territorio demaniale a PASANO i leggesi a proposito nell'atto "Excellens Dominus Presidentis et Comitis sacris DEBITO ASSUMAVIT eidem Reg. co. Petrus Rogatus simul et procuratori Curiae Fasani, ibidem presentem, VAGIAM ET QUI POSSESIONEM PER CURIAS TERRAS ET FRONDES ARBORUM, QUI AD BALUATIONEM ET CUSTODIAM VAPORUM, QUI JUS FIDE ET DIFFIDIO, ET OMNE TOTUM, ET QUICQUID NEGOTIA CURIA HABERAT IN FRANTONIO TERRITORIO, IDEM TOMAS MONTIANTO CAPTIVATIONIS, IN ID PRAEDICTO magnificens Petrus, et supra, presentem, STABO, JESABO, LUTABO, ET XESABO, ET ALIA FACIENDO, QUAE DEMONSTRANT ACTUM VERI ET REALIS POSSESSIONIS PACIFICAE ET QUIBET IN ABEL-DE-GRANDEPONTI....."

Segue la confusione del territorio demaniale assegnato a LOCORUBO, a cui riguarda l'aggiunta nell'atto: "in quo loco praedictus Excellentissimus Commissarius DEBITO ET CONSERVAVIT CORPORALIM ET ACTUALIM POSSESIONEM FRANTIOI TERRITORIO, ET QUI PRAE, COMITIANI, LUTIBAI ET DIVINI, per praedictum magnificum Jacobus, QUI AD BALUATIONEM ET CUSTODIAM JUS FIDAE ET DIFFIDAE STABUM ET QUICQUID S. CURIA HABERAT IN FRANTIO TERRITORIO IN RAO de Morella, de Serio, et abeolo Martinello sindaco, et per curatorem Terrae Locorubum ibidem presentibus per G'ebus Terrae et frondes arborum IN DICTO TERRITORIO, STABO, DEMONSTRANDO, ASSUMENDO, ET XESABO PACIFICAE ET QUIBET ABELIS COMITIA DICENTE, ET ALIA FACIENDO, QUAE DEMONSTRANT ACTUM VERI, ET REALIS POSSESIONIS, IN PROPRIETATE CORPORALIORUM magnificum Civitatis Monopoli, Terrae Martine, Fasani, et mag. ci Jacobi de Soleto, et Hippoliti Sacchari sindaco, et procuratoribus Terrae Cistercium, quibus ipse Excellentissimus praesidens in genere DEBITO ET CONSERVAVIT POSSESIONEM mentionis territorij assignati TERRAE LOCORUBI, QUI AD ORGANIZATIONEM TERRARUM, SERVATA FORMA CONSERVATIONIS ET CUSTODITIONIS INFUSI IPSAS PARTES FACTA,....."

Si arriva così alla consegna del territorio demaniale a BARI NA TRADITA a cui proposito leggesi nell'atto: "a praedicto terrae in omnia inquit territorium Terrae Martine per confines et supradictas, in quo loco ipse Excellentissimus Dominus Praesidens et Com"

Studio M. - Bari



REGIONE PUGLIA

ASSESSORATO AGRICOLTURA FORESTE CACCIA E PESCA

Ufficio Usi Civici

L.R. n° 7 Del 28/01/1998, Art. 5, comma 1  
in attuazione della Legge Statale n. 1786 del 16/06/1927 e del Regolamento di Attuazione n. 332 del 26/02/1928

Inventario dei Beni di Uso Civico

COMUNE DI CASTELLANA GROTTE

Provincia di Bari

o vi al legge (pag.35): "In secondo vero pergameno ubi similia ter est absumm et legitur Castellane, et alini ubi legitur CONFIRMATIO QDO AD CUSTODIAM ZAMTON JUS FIDIAS ET DIFFIDAS, ET QUIDMID HEDIA CUREA HAREBAS IN NO CONTINUANDO: Ego idem notarius manu proprio absumi coram et emendavi non vitio, sed errore, qui ut scribendo erraverunt et corrigendo emendavi, idem nulli dubium etc. "

Gli stessi passi trovansi nell'atto esistente presso la Sezione di Archivio di Stato di Lecce (serie: Istrumenti di Notar Libardo Francesco di Ostuni), che la Direzione di quell'Ufficio ritiene essere probabilmente la minima dell'atto originale, o gli aggiunti per la formazione dell'atto.

L'atto condoleto appunto con la menzione dell'innocente conferito al Presidente Santacrose, che vi attende "PROCESSEIO AN CONFIRMATIONEM TERRITORII DELIBERALIS REGIE CUREE Infrascriptis civitatibus et terris videlicet: civitates Monopolis terras Cistermini terram Martine terras Locitrondi terras Ysaati et terras Castellane. (pag.1 del la copia 7) della Relazione dell'Ing. Nucera). Prosegue l'atto dichiarando che effettuate le misure e confinazioni "ET FACTA DIVISIONE SUPRADICTI TERRITORII (il Presidente Santacrose) commissit..... POSSESSIONEM SUPRADICTI TERRITORII DELIBERALIS IMPHARSHIPTI MAGISTRIS SINDICIS ET PROCHAVONIBUS INFRASCRIPTIORUM CIVITATUM ET TERRARUM VIDELICET.....

Fuora quindi alla specificazione della territori assegnati ai singoli casali ed a Monopoli ed alla relativa consegna - esclusa, come si è visto innanzi, quella al casale di Cistermino a onore dell'assenza dei suoi procuratori (pag.5/76)-("et continuando supradictus excellens dominus presidentis et commissarius CONFIRMATIONEM TERRITORII PREDICTORUM CIVITATUM ET TERRARUM UT SUPRA IN PRESENTIA SUPRADICTORUM PROCURATORUM") - a cominciare dal territorio assegnato a ZAGARO (pag.6/77)ai cui confini con le terre di Locitrondo supradictus excellens dominus presidentis et commissarius DEDIT ET ASSIGNAVIT eidem magistris co Vetro Mendosa sindaco et procuratore terre ZAGARI ubi tenet per

sentii VAGUM ET CONFUSUM POSSESSIONEM PER CUREAS TERRAS ET FRONDES ABRODUM QDO AD RAUILLATIONEM ET EXTENSIO ZAPARUM..... JUS FIDE ET DIFFIDE ET OMNIA..... ET QUIDMID HEDIA CUREA HAREBAS IN PRODOTIO TERRITORIO HEDIA FORMAM INSCRIPTIONE CIVILIZATIONIS, LA NO MAGISTRIS PREDICTUS FRONDS UT SUPRA SUPRA DO LOCITRONDO QDO AD EXTENSIO ALLA FACIENDO QDO DEMONSTRAT AT- TUM VIDE ET REALIS POSSESSIONIS FACIENDO ET QUITE AC REALIS CONFIRMATIONEM. (pag.8/79)-

3 proseguendo nell'assegnazione, predictus excellens dominus commissarius DEDIT ET CONFIRMAVIT COMPAGNIA ET ACTUALI POSSESSIONEM: VINDICITIS TERRITORII ut supra confiniati limitati et divisi per predictum magistratum in eorum Marimum de Ioralla de Bari et Angelo de Marinelle sindaco et procuratoribus ter re LOCITRONDI ubidem presentibus PER CUREAS TERRAS ET FRONDES ABRODUM QDO AD RAUILLATIONEM ET EXTENSIO: HANC JUS FIDE ET DIFFIDE ET QUIDMID HEDIA CUREA HAREBAS IN PRODOTIO TERRIT- RIO STANDO DEMONSTRANDO INTELLETO ET EXTENSIO FACIENDO ET TALEM REALIS CONFIRMATIONEM ET ACTA FACIENDO QDO DEMONSTRAT VIDE ET REALIS POSSESSIONIS HOC. In presenza supradictorum ma- gistrorum procuratorum civitatis Monopolis, terre Martine, Sa- mani et magistris Jacobi de Bolito et Hippoliti Sacchiaro sindaco et procuratoribus terre Cistermini quibus ipse excellens domi- nus presidentis in genere (?) dedit et assignavit possessionem mentionati territorij assignati terre Locitrondi QDO AD CONFIRMATIONEM REALIS POSSESSIONIS ET CONFIRMATIONIS IN- TENSIO FACIENDO. (pag.10/81)-

3 successivamente ipse excellens dominus presidentis et commissarius, in presentia supradictorum magistrorum sindaco et procuratorum predictorum civitatum et terrarum, DEDIT ET CONFIRMAVIT ACTUALI ET CONFUSUM POSSESSIONEM TERRITORII SUPRADICTI ET pertinentis ad iugentis ad ditam terram Martine magi- stris Michael de Leone sindaco generali predictae terre ad ma- gistris Francesco de Blasio utriusque Iuris doctoris et Baldo- sar Imoco et procuratoribus diote terre Martine PER CUREAS TER RE ET FRONDES ABRODUM IN NO STANDO DEMONSTRANDO INTELLETO EXTENSIO ET ALLA FACIENDO QDO DEMONSTRAT ACTUM VIDE ET REALIS POSSESSIONIS

Studio M. - Bari

REGIONE PUGLIA  
ASSESSORATO AGRICOLTURA FORESTE CACCIA E PESCA  
Ufficio Usi Civici

L.R. n° 7 Del 28/01/1998, Art. 5, comma 1  
in attuazione della Legge Statale n. 1766 del 16/06/1927 e del Regolamento di Attuazione n. 332 del 26/02/1928

Inventario dei Beni di Uso Civico

■ COMUNE DI CASTELLANA GROTTE  
■ Provincia di Bari

PROFICER ET QUIERE ANTERA COMPARACIONE ETI QUO AD BANIATUM  
REM ET CORTUDIAM FACIENDUM JUS FIDE ET HIPPON ET CORTUDID  
REDA CURIA HANIBAT IN PIEDIOTO TERRITOCIO SERVATA FORNA GAPA  
TULIATIONE LACER PARENS INEAS PERSERA - (pag.11/82)

Indi propter niman pluvia supervenientem nos fuit PIEDIO-  
TO DIT UZAPROBESUM per supradictum excellentiam dominus PYS  
alidetes et commissarius AD CORTUDIAMVICUM TULIENS PARENS TER  
RITODI SERVATIS AD UNIVERSITATEM MONOPOLIS ET AD PTERAM CA-  
STELLANA, e reservata ad pcuras sequente (pag.14/85):

Le operazioni furono riprese die trigesima eiusdem mensis  
septembris 1926, dal punto ove incipit territorium assignatum  
et hunc tenes magnifico universitate civitatis MONOPOLIS pcur  
inferiorum particulariter co-tinuitur divinus limitatum et confi-  
natum per supradictum magistrum Jacobus Caputius expertum ubi-  
bitum et compensatum et remunerata per Angelum de Mola de Mur  
LES PONTIFICIUM PREDICTIUM SERVATUM JUS AD CORTUDIAM ET BAN-  
LAVIONEI GIL. JUS FIDE ET HIPPON ET CORTUDID MOIA CURIA HAN-  
BAT IN TERRITOCIO PREDICTO, HODIERNIS DIEBUS ESTO ESTO.....  
Nicolas MARUFES alidetes et procuratoribus magnifico Universi-  
tatis MONOPOLIS PER GIBLES FIDIS ET HIPPON ANONYMI IN NO BELIADO  
AUBIADUM PVALIANDO IN ALLA PUGLIA QUE DEMONSTRAT ACQUIS VARI ET  
REALES AD CONGRUAS POSSESSIONES FACIENDAS ET QUIERE AB-ILIE OM  
TRADIGENT - (pag.15/85-87)

A questo punto i suddetti M.Usi e pronuntiali "recepta pò  
essione predicti territorii" presentarono "ad legem abscoriz  
ta provinciali et requisitio que per nos fuit publico letta et  
vulgata in presentia excellentis magistratus domini pres-  
dentis et supradictorum magistratorum procuratorum terre Martine  
terre Puarani terre Lodiviciani et terre Cisteriani et est teno-  
ris sequentis. (pag.16/87)

La minuta in esame non porta il tenore della protesta, e dopo  
incidenta dalle altre confirmazioni non parla della consegna del  
territorio a Castellana i cui l'atto risulta interrotto e ripe-  
so in altre foglio con le formalità della absumma...

N° intanto a rilevare che nella minuta dell'atto Ircviale, di  
cui si sono riportati i passi, la frase contestata è aggiunta  
al testo; questo costava l'accordo fra Monopoli ed i 6 onari  
il per la divisione del territorio già appartenente alla Regia  
Corte e la ripartizione dei 16 mila duotti per l'acquisto ed il  
riscontro del diritto di fide e di dicitura e di quant'altro la  
Corte vi possedere, accordo che costava la delimitazione del-  
le mense assegnate a ciascun onario ed all'Università quale soci-  
giambo della grandiosità dell'antico demanio. La divisione di  
accordo fra l'Università ed i onari, postulava la omme-  
nazione dello immobile su cui corrispondeva i passi della Corte 2. a cui  
sembrava convenienti, onde lo onario al demanio di riscon-  
tere una quota parte dei 16 mila duotti, proporzionalmente al nu-  
mero dei fuochi di ciascun onario e dell'Università, e di effat-  
tuare lo corrispondente consegna dei territori, con che si ave-  
va il trapianto legale del terreno.

Questo era il compito del demanio, contemplato nelle Istru-  
zioni, ed cui non si parla affatto del diritto di fide e di dicitura,  
fide, abbone della delimitazione e consegna del terreno ed in  
questi termini era la minuta dell'atto Ircviale. E nonchè, come si  
vede, e come con Ispezione diretta ha constatato lo scrivente, in  
corrispondenza della consegna dei territori, sono, con apposite  
obbligazioni, e con la stessa mano e con lo stesso imbiastro,  
a margine ed in testa alla pagina, le frasi suddette, come a pag.  
8 della copia dattilografata (da rigo 5 a rigo 7 "jus...territo-  
rium" - a pag.10 (da rigo 10 a rigo 12, "jus...territorium") a  
pag.11 (dal rigo 25 al rigo 1 della pag.12 "jus territorium") a  
pag.16 (da rigo 6 a rigo 8 "que predicta"), mentre a pag.5 (da  
rigo 17 al rigo 19 "quod...promittitur"), è detto, a margine,  
della mancata consegna del territorio di Cisteriano per l'assen-  
sa dei suoi pronuntiali, il che significa che l'atto era stato  
preludito per la consegna dei rispettivi territori a Monopoli  
ed ai onari, ma non essendo intervenuti in quel giorno i pronun-  
tiali di Cisteriano, non poté aver luogo la relativa consegna,  
onde l'annotazione in parola.

Programmatico lo aggiunte, sebbene quella che riguarda la man-  
ca consegna al onario di Cisteriano del territorio ad esso as-

Studio M. - Bari

REGIONE PUGLIA  
 ASSESSORATO AGRICOLTURA FORESTE CACCIA E PESCA  
 Ufficio Usi Civici

L.R. n° 7 Del 28/01/1998, Art. 5, comma 1  
 in attuazione della Legge Statale n. 1766 del 16/06/1927 e del Regolamento di Attuazione n. 332 del 26/02/1928

Inventario dei Beni di Uso Civico

COMUNE DI CASTELLANA GROTTE  
 Provincia di Bari

seguito, sono le seguenti:  
 a pag. 0 per ZABANO i ("debiti et concessiones vacuus et corporales  
 possessio cum per globus terre et frondes arborum que ad baule-  
 tionem et custodiam tantum") Jus fide et diffide et omne totum  
 et quid quid Regia Curia habebat in predicto territorio";

a pag. 10 per ZODONORONDO i ("debiti et concessiones corporales et  
 atuales possessiones predicti territorii ut supra conclusi li  
 misti et divisi") "quo ad bauletionem et custodiam tantum Jus  
 fide et diffide et quid quid Regia Curia habebat in predicto ter-  
 ritorio";

a pag. 11 per MARTINA FRANCA i ("debiti et concessiones atuales et  
 corporales possessiones territorii apertantis et pertinentis et tan-  
 gentis a dictum terminis Martine.....in eo stando, demorando, in-  
 trando, exendo et alia faciendo que desistant atum vera et rea-  
 les possessiones pacificas et quiete nemine contradicente esto, quo  
 ad bauletionem et custodiam tantum") "Jus fide et diffide et  
 quid quid Regia Curia habebat in predicto territorio" (servata  
 forma capitulationis in tra parte ignas firmata);

a pag. 16 per MONOPOLI i Ipse excellens dominus predictus et com-  
 munitas.....congruatis et dedit corporales possessiones predicti  
 ti territorii) "quo ad custodiam et bauletionem cum Jus fide et  
 diffide et quid quid Regia Curia habebat in territorio predicto";

Hanno la consegna agli altri Comuni, per essere incompleta la  
 minuta conservata e reperita.

Interrogativo che allora si pone è questo, e cioè se con la  
 frase aggiunta, "Jus fide et diffide" si sia voluto riconoscere  
 solo il diritto da parte della R. Dogana, - a favore dei cittadini  
 di quell'Università e dei comuni, ed entro i limiti di territorio  
 fra le stesse parti convenuti e poi sancito dal Contarone -, e  
 del diritto di fida e di diffida, liberandosi il suolo da questo  
 peso, ma mantenendo la proprietà dell'ortico (senza alla R. Corte,  
 ovvero si sia voluto, con l'aggiunta, precisare che era venuto  
 anche il diritto di fide e di diffida, prima possessio della Re-  
 gia Dogana.

La questione è degna di approfondimento per le conseguenze  
 che ne derivano, per cui è necessario analizzarne ancor più gli  
 atti.

Insomma è da considerare che nelle istruzioni date dalla  
 Camera della Democrazia al Presidente Bernardino Santarone, innanzi  
 al contumace, si dette incarico al Santarone di ristabilire di  
 ristabilire la parte dei 16 mila ducenti proporzionati al numero  
 dei fuochi di ciascun casale e dell'Università, offerti per il  
 riscatto del territorio dal diritto di fida e di diffida che  
 sull'intero territorio ancora esisteva di esercitare la dogana,  
 e poi, a cura riscossa, consegnare a ciascuna delle parti le R.  
 la del territorio, avendo presente la qualità dei luoghi, ed al  
 la stragga del paese di esperti del Contarone (per globas terre  
 et frondes arborum) "habebat de non fere mansignatione di terris  
 lorigi ad alcuni parte ne prima non avrà dubio detto pagamento  
 del danaro".

Sembrerebbe quindi, per quanto non detto nelle "Istruzioni",  
 che il Presidente Santarone non dovesse limitarsi a dare atto  
 dell'avvenuto riscatto del diritto di fida e diffida, ma a con-  
 segnare a ciascuno dei 16 Comuni incaricati una parte da dividere.

Q19 è stato interpretato da alcuni come vero e proprio atto  
 di vendita, anche per quanto detto nell'atto Medesimo.

Infatti a pag. 2 della copia in atti, a proposito della min-  
 cava consegnata a CIPERANO, si dice che "territorium non fuit  
 attualiter mansignatum.....propter absentiam curie procuratorum,  
 e poi a pag. 3, come già detto innanzi, per ZABANO "debiti et con-  
 signavit totum et corporalem possessionem per Globus etc.....  
 iuxta formam capitulationis, in ea magnifico predictus Petrus  
 ut supra procurator stando, intrando, exendo et exendo et alia  
 faciendo que desistant atum vera et reales possessiones pacificas  
 et quiete nemine contradicente".

Lo stesso è detto in occasione delle altre consegne ad Com-  
 mi straordinari, nel che si è ritenuto vedere un impegno vero  
 e proprio di riscatto, confermato ancora dalla dizione usata  
 per la assegnazione della consegna a MONOPOLI, a onora della For-  
 te piaggia, in cui, a pag. 14 della copia in esame, è detto i

Studio M. - Bari

REGIONE PUGLIA  
ASSESSORATO AGRICOLTURA FORESTE CACCIA E PESCA  
Ufficio Usi Civici

L.R. n° 7 Del 28/01/1998, Art. 5, comma 1  
in attuazione della Legge Statale n. 1786 del 16/06/1927 e del Regolamento di Attuazione n. 332 del 26/02/1928

Inventario dei Beni di Uso Civico

- COMUNE DI CASTELLANA GROTTE
- Provincia di Bari

\* propter niam pluriam supervenientes non fuit predicto die  
ultraprocesum per magistratum excellentem dominum presidentem  
et commissarium ad considerationem reliqua iurisdictioni magis  
tantum ad Universitatem Monopolis et ad terram Castellane.

Augustini che nella memoria fatta il 25 settembre 1566 al pre-  
curatore della Università di Monopoli per ricevere il territo-  
rio del Presidente Santarone, è detto dovermi procedere, \* ad  
designationem territorii demanialis dicte civitatis et ipse ma-  
gistratus universitati consignandam faciendam dieb' territorio cum  
stipendio et deputando pro mercedis balneationis exende a Regia  
Curia de totum territorium predictum <sup>1566</sup> ipsius assignandi fandi  
dum etc. \*

I onal per territorio di Castellana, nella cui procura per  
atto 27 settembre 1566, è detto "sponte anserunt qualiter  
conclusa, conventionione et tractatu habito cum Regia Curia de ven-  
dendo et consignando territorium demanialis predictae Regie Curie  
magistratus Universitatis civitatis Monopolis et aliis Universitati  
his conventionibus habentibus in eodem territorio per fines et con-  
fines imponendo per excellentem dominum hereticum de Sacota  
Summaris et omnes predictae commissarium specialiter deputatum  
per excellentium illustriissimi domini generalis proregis huius  
regni et senarum territorium et senarum predictum per au-  
diendum Jacobum Caputium de Taranto adhibitum et deputatum per  
dictum excellentem dominum presidentem et commissarium, et non  
valentes ad migravit et infrascripta percommittere interesse,  
confirmit ut dixerunt de fide presentia virtutibus et legalitate  
magistratus utriusque iuris doctoris Jacobi et Ippoliti Vaccarilli de  
eodem terra, dictos quidem magistratum Jacobum et Ippolitem abse-  
ntes tempore presentis constituerunt et fecerunt eorum procuratores  
actores factores et infrascriptorum negotiorum gestores ad pro-  
curatoris nomine et pro parte studium Universitatis et hominum et  
successorum in ea, eandem et titolo emptionis habentibus recipi-  
dum a Regia Curia et pro ea stipulante predicto excellenti domini  
omni commissario, ratum et portiones territorii predicti eidem  
Universitati tenentes, memoratas licentiam et conventionem per

predictum magistratum Jacobum ut supra deputatum per fines et con-  
fines per cum appositis, dependentes divisionem predicti territorii,  
ad sua balneationis fide et diffide, et omni et lectum et midoqui  
Regia Curia habebat et tenebat in predicto territorio et penes  
hincque honorum per particularis ipsius Universitatis pro pretio et  
adpretii nomine huiusmodi millesimum octingentum octo lucra ma-  
sari et taxam balnearum predicto terre solute in penes magi-  
stri huiusmodi demanialis regis peroptatis provincie terre huius  
pro illis solvendis et consignandis in generalis thesauraria huius  
regni et de dicta venditione fieri notandum unum vel plura populi  
cum una publica instrumenta pro futurum contenta ipsius Universitatis.  
De iudice per il territorio di Castellana nel'atto 29 settem-  
bre 1566, è detto "sponte predicti studium et ordinati anserun-  
tum coram nobis qualiter conclusionem conventionione et tractata habito  
cum Regia Curia de vendendo et consignando territorium demanialis  
predictae Regie Curie magistratus universitatis civitatis Monopolis et  
aliis universitatibus conventionibus habentibus in eodem territorio  
per fines et confines imponendo per excellentem dominum heredi-  
cum de sacota Crude presidentem Regie Curie Curazie et omnes per  
dictae commissarium specialiter deputatum per excellentium illustri-  
ssimi domini generalis proregis huius regni, et memoratum territo-  
rium et territorium predictum et ad procuratoris nomine et pro par-  
te studium universitatis et hominum et habitantium in ea eandem  
et titolo emptionis habentibus et Regiam Curiam pro ea  
stipulante predicto excellenti domini commissario, ratum et portio-  
nem territorii predicti eidem universitati tenentes anserunt il-  
licentiam et conventionem per predictorum magistratum Jacobum ut supra de-  
putatum per fines et confines per cum appositis dependentes divisio-  
nem territorii predicti ad sua balneationis fide et diffide omni-  
tibus et quicquid Regia Curia habebat et tenebat in predicto ter-  
ritorio et penes usque honorum per particularis studium univer-  
sitatis, pro pretio et taxam balnearum provincie terre septuaginta  
ta huiusmodi demanialis regum gratiarum decem et octo oblarum quatuor  
lucra memorum et taxam balnearum provincie terre solute in penes  
magistratus huiusmodi demanialis Regie Curie peroptatis ter-  
re huiusmodi solvendis et consignandis in generalis thesauraria

Studio M. - Bari



REGIONE PUGLIA  
ASSESSORATO AGRICOLTURA FORESTE CACCIA E PESCA  
Ufficio Usi Civici

L.R. n° 7 Del 28/01/1998, Art. 5, Comma 1  
in attuazione della Legge Statale n. 1766 del 16/06/1927 e del Regolamento di Attuazione n. 332 del 26/02/1928

Inventario dei Beni di Uso Civico

■ COMUNE DI CASTELLANA GROTTE  
■ Provincia di Bari

chieste da Monopoli e dai 6 casali, della fida e della diffida, del che derivava la libertà del possesso del territorio demaniale negli abitanti, a cui corrispondeva la custodia, la gestione ed i diritti di fida e diffida; ma questo lo fu non nei confronti della sola Monopoli, antica città regia e demaniale, sibbene nei confronti anche dei casali venuti a costituirsi nel demanio, o che già era di loro con le "capitolazioni" avv.

Il solo casale con questa interpretazione l'atto Idroscio fu il suo piano originario, o una ragione di applicazione. Che, se così non fosse, se cioè l'atto si fosse limitato all'attribuzione del "casato" della fida o della diffida, a parte che rispetto a questa non vi sarebbe motivo di distinguere i confini in cui doveva stare l'Università di Monopoli e ciascun casale, perché il risentito era generale e solo del pagamento che 16.000 concorrevano i casali in proporzione del loro fucchi, riscotta di quei pesi, rimaneva il demanio regio di cui, pur, nessuno più parla né nell'atto Idroscio, né altrove.

Sette demani universali, quindi, relativi a ciascuna delle città: Monopoli, Grotte, che vanno accorciati, rispettando i confini territoriali, amministrativamente omologanti, secondo presentati le domande in ciascun demanio ordinanti, da considerarsi come terreni aperti soggetti al pascolo, il cui uso è da affrancarsi, sarebbe imitazione di un canone antichissimo, le domande consegnate dal Montecroce, e accorriamo le operazioni, di oliveti, i vigneti, i frutteti divenuti allodiali ed essenti da uno civico per le ragioni sin qui seguite, e imputando se vi hanno delle libere, ovvero arbitrariamente occupate per legittimarsi il possesso e per restituire le reintegrati.

Si propone pertanto:

- 1) che venga revocato il decreto del e consegnato tenuto rispetto le operazioni demandate nella "Solva", ma in relazione a ciascuna delle città che sono interessate nell'unità del demanio civile nel 1766 con l'atto Idroscio, e secondo quanto poco innanzi ripetuto.

- 2) che in conseguenza venga revocato il decreto con cui furono chiuse le operazioni demandate per GARELLANA.
- 3) che si tali operazioni demandate, per ragioni di unità di indirizzo e di esecuzioni venga imaritato l'Imp. Aristotile SOLVA, che già era provveduto a quella relativa ai Comuni di Martina Franca, Monopoli e Monopoli, e che non rimaneva la situazione demandata compiuta da altri pariti per da tutti diversi di quelli della "Solva" - quali ad esempio quello di Alborghello - mentre per gli altri Comuni completate le operazioni stiano con quelle che potessero intrinsecare altri demani.

IL COMMISSARIO  
MASSIMO DI CARLINO  
*(firma)*

Studio M. - Bari



**REGIONE PUGLIA**  
**ASSESSORATO AGRICOLTURA FORESTE CACCIA E PESCA**  
***Ufficio Usi Civici***

L.R. n° 7 del 28/01/1998, art. 5, comma 1  
in attuazione della Legge Statale n.1766 del 16/06/1927 e del Regolamento di Attuazione n.332 del 26/02/1928

**INVENTARIO DEI BENI DI USO CIVICO**

**- C o m u n e            d i**

**C A S T E L L A N A   G R O T T E**

- Provincia di Bari

DATI DA VERIFICHE DEMANIALI, ORDINANZE, DECRETI E SENTENZE

*Studio M. - Bari*

**REGIONE PUGLIA**  
**ASSESSORATO AGRICOLTURA FORESTE CACCIA E PESCA**  
*Ufficio Usi Civici*

L.R. n° 7 del 28/01/1998, art. 5, comma 1  
in attuazione della Legge Statale n.1766 del 16/06/1927 e del Regolamento di Attuazione n.332 del 26/02/1928

**INVENTARIO DEI BENI DI USO CIVICO**

**- Comune di CASTELLANA**

**GROTTE**

- Provincia di Bari

*I DATI DEGLI "STATI" E DELLE "MAPPE" DI VERIFICA DEMANIALE SI INTEGRANO FRA LORO*

I DATI CATASTALI E I DEMANI LIBERI NECESSITANO DI  
AGGIORNAMENTO ALLA ATTUALITA'  
LE PARTICELLE DEI VARI FOGLI DI MAPPA PRESENTANO NOTEVOLI  
FRAZIONAMENTI CHE VANNO VERIFICATI CATASTALMENTE

*Studio M. - Bari*

**REGIONE PUGLIA**  
**ASSESSORATO AGRICOLTURA FORESTE CACCIA E PESCA**  
*Ufficio Usi Civici*

L.R. n° 7 del 28/01/1998, art. 5, comma 1  
in attuazione della Legge Statale n.1766 del 16/06/1927 e del Regolamento di Attuazione n.332 del 26/02/1928

**INVENTARIO DEI BENI DI USO CIVICO**

**- Comune di CASTELLANA**

**GROTTE**

- Provincia di Bari

**VERIFICA "GALLI" DEL 20-01-1960:  
STATO OCCUPATORI – TERRE PROPOSTE PER LA LEGITTIMAZIONE**

*Studio M. - Bari*

Inventario dei Beni di Uso Civico  
Stato Occupatori - Verifica Galli del 20/01/1960

REGIONE PUGLIA - ASSESSORATO AGRICOLTURA E FORESTE  
Ufficio Usi Civici  
Comune di CASTELLANA - prov. di Bari

N. Prog	Num d'ordine	Dati Catastali				Estensione			Note della Verifica Galli	Annotazioni di Inventario
		Contrada	Foglio	Particella originaria	Particella attuale	Ha	Are	Ca		
									<b>STATO DEGLI OCCUPATORI - VERIFICA "GALLI" del 20/01/1960</b> "Per tutti i terreni elencati si propone la Legittimazione, in quanto hanno i requisiti voluti dall' art. 9 della Legge 16-6-1927 n. 1786." ....."	
1	1	Ciampacotta o Borgo Scarrone	4	5	5	00	20	00	N. della Planimetria: 8	
2	1	Ciampacotta o Borgo Scarrone	4	122	122	00	16	61	N. della Planimetria: 8	
3	1	Ciampacotta o Borgo Scarrone	4	14	14	00	86	12	N. della Planimetria: 8	
4	1	Ciampacotta o Borgo Scarrone	4	16	16	00	03	51	N. della Planimetria: 8	
5	1	Torre Due Passi	16	126	126	00	02	42	N. della Planimetria: 3	
6	2	Ciampacotta o Borgo Scarrone	4	17	17	00	04	50	N. della Planimetria: 8	
7	2	Ciampacotta o Borgo Scarrone	4	19	19	00	14	27	N. della Planimetria: 8	
8	2	Ciampacotta o Borgo Scarrone	4	23	23	00	09	39	N. della Planimetria: 8	
9	2	Ciampacotta o Borgo Scarrone	4	48	48	01	44	20	N. della Planimetria: 8	
10	2	Ciampacotta o Borgo Scarrone	4	98	98	00	70	68	N. della Planimetria: 8	
11	3	Ciampacotta o Borgo Scarrone	4	43	43	00	84	60	N. della Planimetria: 8	
12	3	Ciampacotta o Borgo Scarrone	4	118	118	00	73	40	N. della Planimetria: 8	
13	3	Ciampacotta o Borgo Scarrone	4	96	96	00	12	22	N. della Planimetria: 8	
14	3	Ciampacotta o Borgo Scarrone	4	22	22	00	01	52	N. della Planimetria: 8	
15	3	Ciampacotta o Borgo Scarrone	4	25	25	00	15	15	N. della Planimetria: 8	

Studio M. - Bari

Inventario dei Beni di Uso Civico  
Stato Occupatori - Verifica Galli del 20/01/1980

REGIONE PUGLIA - ASSESSORATO AGRICOLTURA E FORESTE  
Ufficio Usi Civici  
Comune di CASTELLANA - prov. di Bari

N Prog	Num d'ordine	Dati Catastali				Estensione			Nota della Verifica Galli	Annotazioni di Inventario
		Contrada	Foglio	Particella originaria	Particella attuale	Ha	Are	Ca		
16	3	Ciampacotta o Borgo Scarrone	4	93	93	00	03	64	N. della Planimetria: 8	
17	4	Ciampacotta o Borgo Scarrone	4	94	94	03	07	90	N. della Planimetria: 8	
18	5	Ciampacotta o Borgo Scarrone	4	24	24	01	72	36	N. della Planimetria: 8	
19	5	Ciampacotta o Borgo Scarrone	4	95	95	00	61	15	N. della Planimetria: 8	
20	6	Ciampacotta o Borgo Scarrone	4	40	40	00	87	63	N. della Planimetria: 8	
21	6	Ciampacotta o Borgo Scarrone	4	41	41	00	93	31	N. della Planimetria: 8	
22	6	Ciampacotta o Borgo Scarrone	4	114	114	00	59	31	N. della Planimetria: 8	
23	6	Ciampacotta o Borgo Scarrone	4	116	116	01	41	00	N. della Planimetria: 8	
24	7	Ciampacotta o Borgo Scarrone	4	125	125	00	38	00	N. della Planimetria: 8	
25	8	Ciampacotta o Borgo Scarrone	4	125	154	05	19	76	N. della Planimetria: 8	
26	8	Ciampacotta o Borgo Scarrone	4	125	177	00	01	44	N. della Planimetria: 8	
27	9	Ciampacotta o Borgo Scarrone	4	45	45	00	49	33	N. della Planimetria: 8	
28	10	Ciampacotta o Borgo Scarrone	4	46	46	01	00	77	N. della Planimetria: 8	
29	11	Ciampacotta o Borgo Scarrone	4	47	47	01	05	42	N. della Planimetria: 8	
30	12	Ciampacotta o Borgo Scarrone	4	70	70	00	20	00	N. della Planimetria: 8	
31	13	Ciampacotta o Borgo Scarrone	4	91	91	01	32	50	N. della Planimetria: 8	
32	14	Ciampacotta o Borgo Scarrone	4	117	117	00	06	25	N. della Planimetria: 8	
33	15	Ciampacotta o Borgo Scarrone	4	126	126	00	30	68	N. della Planimetria: 8	
34	15	Papaperta	70	16	16	00	94	00	N. della Planimetria: 7	

Studio M. - Bari

Inventario dei Beni di Uso Civico  
Stato Occupatori - Verifica Galli del 20/01/1960

REGIONE PUGLIA - ASSESSORATO AGRICOLTURA E FORESTE  
Ufficio Usi Civici  
Comune di CASTELLANA - prov. di Bari

N. Prog	Num. d'ordine	Dati Catastrali				Estensione			Note della Verifica Galli	Annotazioni di Inventario
		Contrada	Foglio	Particella Originaria	Particella attuale	Ha	Are	Ca		
35	15	Nircio	73	35	35	00	24	80	N. della Planimetria: 7	
36	16	Ciampacotta o Borgo Scarrone	4	125	176	00	86	30	N. della Planimetria: 8	
37	17	Ciampacotta o Borgo Scarrone	4	49	49	00	13	80	N. della Planimetria: 8	
38	18	Ciampacotta o Borgo Scarrone	4	52	52	00	01	00	N. della Planimetria: 8	
39	19	Ciampacotta o Borgo Scarrone	4	75	75	01	14	30	N. della Planimetria: 8	
40	19	Monte Cipolle	5	2	2	00	02	23	N. della Planimetria: 3	
41	20	Foggia d' Anello	6	13	13	00	88	03	N. della Planimetria: 3	
42	21	Foggia d' Anello	6	14	14	00	42	95	N. della Planimetria: 3	
43	22	Foggia d' Anello	6	33	33	00	05	44	N. della Planimetria: 3	
44	22	Foggia d' Anello	6	129	129	00	47	98	N. della Planimetria: 3	
45	23	Foggia d' Anello	6	177	177	00	52	00	N. della Planimetria: 3	
46	24	Torre Due Passi o Purgatorio	16	13	13	00	01	86	N. della Planimetria: 3 - Provincia di Bari	
47	25	Torre Due Passi o Purgatorio	16	17	17	00	30	46	N. della Planimetria: 3	
48	26	Torre Due Passi o Purgatorio	16	63	63	00	26	89	N. della Planimetria: 3	
49	27	Torre Due Passi o Purgatorio	16	80	80	00	60	00	N. della Planimetria: 3	
50	28	Torre Due Passi o Purgatorio	16	104	104	00	05	02	N. della Planimetria: 3	
51	29	Torre Due Passi o Purgatorio	16	112	112	00	17	07	N. della Planimetria: 3	
52	29	Torre Due Passi o Purgatorio	16	113	113	00	83	09	N. della Planimetria: 3	
53	29	Torre Due Passi o Purgatorio	16	124	207	00	82	07	N. della Planimetria: 3	

Studio M. - Bari

Inventario dei Beni di Uso Civico  
Stato Occupatori - Verifica Galli del 20/01/1980

REGIONE PUGLIA - ASSESSORATO AGRICOLTURA E FORESTE  
Ufficio Usi Civici  
Comune di CASTELLANA - prov. di Bari

N. Prog	Num. d'ordine	Dati Catastrali				Estensione			Note della Verifica Galli	Annotazioni di Inventario
		Contrada	Foglio	Particella originaria	Particella attuale	Ha	Are	Ca		
54	30	Torre Due Passi o Purgatorio	16	115	115	00	01	83	N. della Planimetria: 3	
55	30	Torre Due Passi o Purgatorio	16	116	116	00	17	17	N. della Planimetria: 3	
56	30	Torre Due Passi o Purgatorio	16	117	117	00	02	00	N. della Planimetria: 3	
57	30	Torre Due Passi o Purgatorio	16	118	118	00	34	59	N. della Planimetria: 3	
58	31	Torre Due Passi o Purgatorio	16	124	124	01	42	50	N. della Planimetria: 3	
59	32	Torre Due Passi o Purgatorio	16	136	136	00	28	79	N. della Planimetria: 3	
60	33	Torre Due Passi o Purgatorio	16	165	165	00	09	79	N. della Planimetria: 3	
61	34	Concorrano o Torre Due Passi	17	27	27	00	02	57	N. della Planimetria: 3	
62	35	Concorrano o Torre Due Passi	17	120	120	00	38	30	N. della Planimetria: 3	
63	35	Concorrano o Torre Due Passi	17	123	123	00	06	02	N. della Planimetria: 3	
64	36	Concorrano o Torre Due Passi	17	142	142	00	06	89	N. della Planimetria: 3	
65	37	Torre Due Passi o S. Stefano	23	21	21	01	14	23	N. della Planimetria: 3	
66	37	Torre Due Passi o S. Stefano	23	34	34	00	15	16	N. della Planimetria: 3	
67	38	Torre Due Passi o S. Stefano	23	35	35	00	08	04	N. della Planimetria: 3	
68	39	Torre Due Passi o S. Stefano	23	38	38	01	00	49	N. della Planimetria: 3	
69	40	Torre Due Passi o S. Stefano	23	121	121	00	07	30	N. della Planimetria: 3	
70	41	Torre Due Passi o S. Stefano	23	123	123	00	05	95	N. della Planimetria: 3	
71	42	Torre Due Passi o S. Stefano	23	133	133	00	05	58	N. della Planimetria: 3	
72	43	Torre Due Passi o S. Stefano	23	157	157	00	02	85	N. della Planimetria: 3	

Studio M. - Bari

Inventario dei Beni di Uso Civico  
Stato Occupatori - Verifica Galli del 20/01/1960

REGIONE PUGLIA - ASSESSORATO AGRICOLTURA E FORESTE  
Ufficio Usi Civici  
Comune di CASTELLANA - prov. di Bari

N. Prog	Num. d'ordine	Dati Catastali				Estensione			Note della Verifica Galli	Annotazioni di Inventario
		Contrada	Foglio	Particella originaria	Particella attuale	Ha	Are	Ca		
73	44	Torre Due Passi o S. Stefano	23	58	58	00	05	12	N. della Planimetria: 3	
74	45	Torre Due Passi o S. Stefano	23	94	94	00	42	82	N. della Planimetria: 3	
75	46	Parchitelli	30	4	4	00	03	54	N. della Planimetria: 3	
76	46	Parchitelli	30	5	5	00	05	19	N. della Planimetria: 3	
77	47	Parchitelli	30	29	29	01	70	95	N. della Planimetria: 3	
78	48	Parchitelli	30	55	215	00	11	02	N. della Planimetria: 3	
79	49	Parchitelli	30	69	69	00	33	55	N. della Planimetria: 3	
80	50	Parchitelli	30	87	87	00	85	90	N. della Planimetria: 3	
81	51	Parchitelli	30	98	98	00	06	79	N. della Planimetria: 3	
82	52	Parchitelli	30	112	112	00	32	03	N. della Planimetria: 3	
83	52	Cucumo	66	10	10	01	96	57	N. della Planimetria: 8	
84	52	Pozzo Stramazzo	42	6	6	00	19	35	N. della Planimetria: 6	
85	53	Parchitelli	30	25	25	00	16	20	N. della Planimetria: 3	
86	54	Foggia Rossa	31	7	7	00	45	44	N. della Planimetria: 8	
87	55	Foggia Rossa	31	10	10	00	99	30	N. della Planimetria: 8	
88	56	Foggia Rossa	31	11	11	01	06	71	N. della Planimetria: 8	
89	57	Foggia Rossa	31	13	13	00	10	00	N. della Planimetria: 8	
90	58	Foggia Rossa	31	24	24	00	85	07	N. della Planimetria: 8	
91	59	Foggia Rossa	31	25	25	01	42	19	N. della Planimetria: 8	

Studio M. - Bari



Inventario dei Beni di Uso Civico  
Stato Occupatori - Verifica Galli del 20/01/1960

REGIONE PUGLIA - ASSESSORATO AGRICOLTURA E FORESTE  
Ufficio Usi Civici  
Comune di CASTELLANA - prov. di Bari

N Prog	Num d'ordine	Dati Catastali				Estensione			Note della Verifica Galli	Annotazioni di Inventario
		Contrada	Foglio	Particella originaria	Particella attuale	Ha	Are	Ca		
92	60	Foggia Rossa	31	28	28	00	83	00	N. della Planimetria: 8	
93	61	Foggia Rossa	31	44	44	00	62	15	N. della Planimetria: 8	
94	62	Foggia Rossa	31	51	51	00	78	57	N. della Planimetria: 8	
95	63	Foggia Rossa	31	60	60	00	84	57	N. della Planimetria: 8	
96	64	Foggia Rossa	31	62	62	00	41	80	N. della Planimetria: 8	
97	65	Foggia Rossa	31	76	76	00	40	62	N. della Planimetria: 8	
98	66	Foggia Rossa	31	78	78	00	39	70	N. della Planimetria: 8	
99	67	Foggia Rossa	31	87	87	00	89	23	N. della Planimetria: 8	
100	68	Foggia Rossa	31	95	95	00	82	50	N. della Planimetria: 8	
101	68	Foggia Rossa	31	97	97	00	03	72	N. della Planimetria: 8	
102	68	Foggia Rossa	31	99	99	00	17	73	N. della Planimetria: 8	
103	69	Foggia Rossa	31	108	108	00	31	80	N. della Planimetria: 8	
104	69	Foggia Rossa	31	123	123/b	00	53	55	N. della Planimetria: 8	
105	70	Foggia Rossa	31	123	123/a	00	01	30	N. della Planimetria: 8	
106	71	Foggia Rossa	31	128	128/g	00	19	80	N. della Planimetria: 8	
107	71	Foggia Rossa	31	128	128/i	00	00	21	N. della Planimetria: 8	
108	71	Foggia Rossa	31	128	128/j	00	03	51	N. della Planimetria: 8	
109	72	Foggia Rossa	31	128	128/h	00	00	54	N. della Planimetria: 8	
110	73	Foggia Rossa	31	134	134	00	95	33	N. della Planimetria: 8	

Studi M. - Bari

Inventario dei Beni di Uso Civico  
Stato Occupatori - Verifica Galli del 20/01/1960

REGIONE PUGLIA - ASSESSORATO AGRICOLTURA E FORESTE  
Ufficio Usi Civici  
Comune di CASTELLANA - prov. di Bari

N. Prog	Num. d'ordine	Dati Catastali				Estensione			Note della Verifica Galli	Annotazioni di Inventario
		Contrada	Foglio	Particella Originaria	Particella attuale	Ha	Are	Ca		
111	74	Foggia Rossa	31	154	154	00	73	06	N. della Planimetria: 8	
112	75	Foggia Rossa	31	184	184	00	05	75	N. della Planimetria: 8	
113	76	Foggia Rossa	31	186	186	00	62	62	N. della Planimetria: 8	
114	77	Foggia Rossa	31	195	195	00	68	94	N. della Planimetria: 8	
115	77	Foggia Rossa	31	197	197	00	10	00	N. della Planimetria: 8	
116	78	Foggia Rossa	31	196	196	00	10	00	N. della Planimetria: 8	
117	79	Foggia Rossa	31	198	198	00	43	49	N. della Planimetria: 8	
118	80	Foggia Rossa	31	199	199	00	61	00	N. della Planimetria: 8	
119	81	Foggia Rossa	31	200	200	00	18	00	N. della Planimetria: 8	
120	82	Foggia Rossa	31	50	50	00	85	85	N. della Planimetria: 8	
121	83	Foggia Rossa	31	61	61	00	81	83	N. della Planimetria: 8	
122	84	Foggia Rossa	31	77	77	00	43	72	N. della Planimetria: 8	
123	85	Foggia Rossa	31	204	204	01	23	60	N. della Planimetria: 8	
124	86	Foggia Rossa	31	206	206	00	31	67	N. della Planimetria: 8	
125	87	Foggia Rossa	31	207	207	00	95	70	N. della Planimetria: 8	
126	88	Rospi	37	21	21	00	12	88	N. della Planimetria: 5	
127	88	Rospi	37	42	42	01	65	84	N. della Planimetria: 5	
128	89	Rospi	37	41	41	00	14	61	N. della Planimetria: 5	
129	89	Rospi	37	190	190	01	26	00	N. della Planimetria: 5	

Studio M. - Bari

Inventario dei Beni di Uso Civile  
Stato Occupatori - Verifica Galli del 20/01/1960

REGIONE PUGLIA - ASSESSORATO AGRICOLTURA E FORESTE  
Ufficio Usi Civili  
Comune di CASTELLANA - prov. di Bari

N. Prog	Num. d'ordine	Dati Catastali				Estensione			Note della Verifica Galli	Annotazioni di Inventario
		Contrada	Foglio	Particella originaria	Particella attuale	Ha	Ave	Ca		
130	90	Rospi	37	74	74	01	50	50 N. della Planimetria: 5		
131	91	Rospi	37	75	75	00	18	40 N. della Planimetria: 5		
132	92	Rospi	37	188	188	01	70	00 N. della Planimetria: 5		
133	93	Rospi	37	189	189	01	85	00 N. della Planimetria: 5		
134	94	Termiteto	38	1	1	00	82	11 N. della Planimetria: 8		
135	94	Foggia Rossa	31	41	41	00	79	17 N. della Planimetria: 8		
136	95	Foggia Rossa	31	32	32	01	32	51 N. della Planimetria: 8		
137	96	Foggia Rossa	31	55	55	00	52	93 N. della Planimetria: 8		
138	97	Termiteto	38	2	2	00	87	86 N. della Planimetria: 8		
139	98	Termiteto	38	67	67	03	31	49 N. della Planimetria: 8		
140	98	Termiteto	38	5	5	00	54	09 N. della Planimetria: 8		
141	98	Termiteto	38	7	7	07	36	94 N. della Planimetria: 8		
142	98	Termiteto	38	8	8	00	97	13 N. della Planimetria: 8		
143	98	Termiteto	38	9	9	04	25	62 N. della Planimetria: 8		
144	98	Termiteto	38	21	21	00	24	62 N. della Planimetria: 8		
145	98	Termiteto	39	4	4	06	64	68 N. della Planimetria: 5		
146	98	Termiteto	39	6	6	00	74	14 N. della Planimetria: 5		
147	98	Termiteto	39	7	7	00	37	00 N. della Planimetria: 5		
148	98	Termiteto	39	14	14	00	20	02 N. della Planimetria: 5		

Studio M. - Bari

Inventario dei Beni di Uso Civico  
Stato Occupatori - Verifica Galli del 20/01/1960

REGIONE PUGLIA - ASSESSORATO AGRICOLTURA E FORESTE  
Ufficio Usi Civici  
Comune di CASTELLANA - prov. di Bari

N Prog	Num. d'ordine	Dati Catastrali				Estensione			Note della Verifica Galli	Annotazioni di Inventario
		Contrada	Foglio	Particella originaria	Particella attuale	Ha	Are	Ca		
149	98	Termiteto	39	15	15	01	26	66 N. della Planimetria: 5		
150	98	Termiteto	39	16	16	00	51	71 N. della Planimetria: 5		
151	98	Termiteto	39	40	40	01	80	72 N. della Planimetria: 5		
152	98	Termiteto	39	41	41	00	95	95 N. della Planimetria: 5		
153	98	Termiteto	39	44	44	01	41	40 N. della Planimetria: 5		
154	98	Termiteto	39	52	52	07	41	63 N. della Planimetria: 5		
155	99	Termiteto	38	12	12	00	73	80 N. della Planimetria: 8		
156	100	Termiteto	38	13	13	00	63	10 N. della Planimetria: 8		
157	100	Termiteto	38	25	25	00	22	08 N. della Planimetria: 8		
158	101	Termiteto	38	14	14	00	23	40 N. della Planimetria: 8		
159	102	Termiteto	38	25	157	00	54	72 N. della Planimetria: 8		
160	103	Termiteto	38	25	158	00	54	42 N. della Planimetria: 8		
161	104	Termiteto	38	26	26	02	56	95 N. della Planimetria: 8		
162	104	Termiteto	38	90	90	00	98	99 N. della Planimetria: 8		
163	105	Termiteto	38	27	27	00	61	59 N. della Planimetria: 8		
164	105	Termiteto	38	99	99	00	63	95 N. della Planimetria: 8		
165	105	Termiteto	38	100	100	01	21	49 N. della Planimetria: 8		
166	106	Termiteto	38	38	38	00	26	60 N. della Planimetria: 8		
167	106	Termiteto	38	38	104	00	11	20 N. della Planimetria: 8		

Studio M. - Bari

Inventario dei Beni di Uso Civico  
Stato Occupatori - Verifica Galli del 20/01/1960

REGIONE PUGLIA - ASSESSORATO AGRICOLTURA E FORESTE  
Ufficio Usi Civici  
Comune di CASTELLANA - prov. di Bari

N. Prog	Num. d'ordine	Dati Catastali			Estensione			Note della Verifica Galli	Annotazioni di Inventario
		Contrada	Foglio	Particella originaria	Particella attuale	Ha	Are		
168	107	Termiteto	38	38	146	00	17	46 N. della Planimetria: 8	
169	107	Termiteto	38	38	148	00	07	22 N. della Planimetria: 8	
170	108	Termiteto	38	38	147	00	46	08 N. della Planimetria: 8	
171	108	Termiteto	38	38	149	00	17	38 N. della Planimetria: 8	
172	109	Termiteto	38	40	40	00	81	20 N. della Planimetria: 8	
173	110	Termiteto	38	70	70	00	35	85 N. della Planimetria: 8	
174	111	Termiteto	38	102	102	00	00	84 N. della Planimetria: 8	
175	111	Termiteto	38	103	103	00	00	44 N. della Planimetria: 8	
176	111	Termiteto	38	31	31	00	53	16 N. della Planimetria: 8	
177	111	Termiteto	38	32	32	00	41	47 N. della Planimetria: 8	
178	112	Termiteto	38	33	33	00	67	00 N. della Planimetria: 8	
179	113	Termiteto	38	36	36	00	76	87 N. della Planimetria: 8	
180	113	Termiteto	38	124	124	00	03	28 N. della Planimetria: 8	
181	114	Termiteto	38	39	39	00	84	40 N. della Planimetria: 8	
182	114	Termiteto	38	105	105	00	00	54 N. della Planimetria: 8	
183	115	Termiteto	38	41	41	00	48	61 N. della Planimetria: 8	
184	115	Termiteto	38	114	114	00	45	89 N. della Planimetria: 8	
185	115	Termiteto	38	115	115	00	44	98 N. della Planimetria: 8	
186	116	Termiteto	38	49	49	00	62	03 N. della Planimetria: 8	

Studio M. - Bari

Inventario dei Beni di Uso Civico  
Stato Occupatori - Verifica Galli del 2001/1960

REGIONE PUGLIA - ASSESSORATO AGRICOLTURA E FORESTE  
Ufficio Usi Civici  
Comune di CASTELLANA - prov. di Bari

N. Prog	Num d'ordine	Dati Catastrali			Estensione			Note della Verifica Galli	Annotazioni di Inventario
		Contrada	Foglio	Particella originaria	Particella attuale	Ha	Ava		
187	116	Termiteto	38	91	91	00	25	63 N. della Planimetria: 8	
188	117	Termiteto	38	52	52	00	22	94 N. della Planimetria: 8	
189	118	Termiteto	38	50	50	00	16	90 N. della Planimetria: 8	
190	119	Termiteto	38	55	55	00	22	19 N. della Planimetria: 8	
191	119	Termiteto	38	64	64	00	57	18 N. della Planimetria: 8	
192	119	Termiteto	38	65	65	00	90	53 N. della Planimetria: 8	
193	120	Termiteto	38	62	62	01	67	82 N. della Planimetria: 8	
194	121	Termiteto	38	63	63	01	25	04 N. della Planimetria: 8	
195	122	Termiteto	38	69	69	00	30	90 N. della Planimetria: 8	
196	122	Termiteto	38	73	73	00	30	83 N. della Planimetria: 8	
197	122	Termiteto	38	84	84	00	56	35 N. della Planimetria: 8	
198	123	Termiteto	38	74	74	01	23	50 N. della Planimetria: 8	
199	124	Termiteto	38	76	76	171	00	37	74 N. della Planimetria: 8
200	125	Termiteto	38	76	76	170	00	37	74 N. della Planimetria: 8
201	126	Termiteto	38	76	76	169	00	22	41 N. della Planimetria: 8
202	127	Termiteto	38	76	76	76	00	21	63 N. della Planimetria: 8
203	128	Termiteto	38	78	78	78	01	50	83 N. della Planimetria: 8
204	129	Termiteto	38	80	80	80	00	97	92 N. della Planimetria: 8
205	130	Termiteto	38	82	82	82	00	96	26 N. della Planimetria: 8

Studio M. - Bari

Inventario dei Beni di Uso Civico  
Stato Occupatori - Verifica Galli del 20/01/1960

REGIONE PUGLIA - ASSESSORATO AGRICOLTURA E FORESTE  
Ufficio Usi Civici  
Comune di CASTELLANA - prov. di Bari

N. Prog	Num. d'ordine	Dati Catastali				Estensione			Note della Verifica Galli	Annotazioni di Inventario
		Contrada	Foglio	Particella originaria	Particella attuale	Ha	Are	Ca		
206	131	Termiteto	38	83	83	00	57	30	N. della Planimetria: 8	
207	132	Termiteto	38	85	85	00	60	03	N. della Planimetria: 8	
208	133	Termiteto	38	92	92	01	01	73	N. della Planimetria: 8	
209	134	Termiteto	38	94	94	01	02	20	N. della Planimetria: 8	
210	135	Termiteto	38	95	95	00	01	46	N. della Planimetria: 8	
211	135	Serra di Grù	49	19	19	01	42	32	N. della Planimetria: 9	
212	135	Serra di Grù	49	20	20	00	32	35	N. della Planimetria: 9	
213	135	Serra di Grù	49	23	23	01	66	05	N. della Planimetria: 9	
214	135	Serra di Grù	49	30	30	00	51	15	N. della Planimetria: 9	
215	135	Serra di Grù	49	31	31	02	92	30	N. della Planimetria: 9	
216	135	Serra di Grù	49	32	32	02	76	12	N. della Planimetria: 9	
217	135	Serra di Grù	49	51	51	02	29	97	N. della Planimetria: 9	
218	136	Termiteto	38	97	97	00	84	30	N. della Planimetria: 8	
219	137	Termiteto	38	108	108	00	41	84	N. della Planimetria: 8	
220	138	Termiteto	38	118	118	00	13	67	N. della Planimetria: 8	
221	138	Termiteto	38	116	116	00	01	38	N. della Planimetria: 8	
222	139	Termiteto	38	117	117	00	26	96	N. della Planimetria: 8	
223	140	Termiteto	38	117	140	00	49	70	N. della Planimetria: 8	
224	141	Termiteto	38	119	119	00	40	00	N. della Planimetria: 8	

Studio M. - Bari

Inventario dei Beni di Uso Civico  
Stato Occupatori - Verifica Galli del 2001/1960

REGIONE PUGLIA - ASSESSORATO AGRICOLTURA E FORESTE  
Ufficio Usi Civici  
Comune di CASTELLANA - prov. di Bari

N Prog	Num. d'ordine	Dati Catastrali				Estensione			Note della Verifica Galli	Annotazioni di Inventario
		Contrada	Foglio	Particella originaria	Particella attuale	Ha	Are	Ca		
225	142	Termiteto	38	120	120	00	59	00	N. della Planimetria: 8	
226	142	Termiteto	38	122	122	00	01	00	N. della Planimetria: 8	
227	143	Termiteto	38	121	121	00	58	03	N. della Planimetria: 8	
228	143	Termiteto	38	123	123	00	01	45	N. della Planimetria: 8	
229	144	Termiteto	38	125	125	00	36	00	N. della Planimetria: 8	
230	144	Termiteto	38	126	126	00	02	90	N. della Planimetria: 8	
231	145	Termiteto	38	129	129	00	81	59	N. della Planimetria: 8	
232	146	Termiteto	39	25	69	05	00	60	N. della Planimetria: 5	
233	147	Termiteto	39	24	24	01	20	52	N. della Planimetria: 5	
234	147	Termiteto	39	25	25	02	70	30	N. della Planimetria: 5	
235	147	Termiteto	39	25	70	05	76	81	N. della Planimetria: 5	
236	147	Termiteto	39	49	49	04	86	25	N. della Planimetria: 5	
237	147	Termiteto	39	50	50	05	05	16	N. della Planimetria: 5	
238	148	Termiteto	39	31	31	00	85	75	N. della Planimetria: 5	
239	149	Termiteto	39	45	45/a	06	69	07	N. della Planimetria: 5	
240	149	Termiteto	39	46	46/a	00	26	00	N. della Planimetria: 5	
241	149	Termiteto	39	48	48/a	05	09	94	N. della Planimetria: 5	
242	149	Termiteto	39	51	51/b	00	04	60	N. della Planimetria: 5	
243	150	Termiteto	39	45	63	01	40	00	N. della Planimetria: 5	

Studio M. - Bari



Inventario dei Beni di Uso Civico  
Stato Occupatori - Verifica Galli del 20/01/1960

REGIONE PUGLIA - ASSESSORATO AGRICOLTURA E FORESTE  
Ufficio Usi Civili  
Comune di CASTELLANA - prov. di Bari

N. Prog	Num. d'ordine	Dati Catastali				Estensione			Note della Verifica Galli	Annotazioni di Inventario
		Contrada	Foglio	Particella originaria	Particella attuale	Ha	Are	Ca		
244	150	Termitello	39	46	64	00	14	70	N. della Planimetria: 5	
245	150	Termitello	39	48	65	05	09	95	N. della Planimetria: 5	
246	150	Termitello	39	51	51/a	02	73	53	N. della Planimetria: 5	
247	150	Termitello	39	47	47	02	23	04	N. della Planimetria: 5	
248	151	Genna	41	9	9	00	01	20	N. della Planimetria: 6	
249	151	Genna	41	10	10	00	00	78	N. della Planimetria: 6	
250	151	Genna	41	12	12	00	00	90	N. della Planimetria: 6	
251	151	Genna	41	13	13	00	00	50	N. della Planimetria: 6	
252	152	Genna	41	35	35	00	07	44	N. della Planimetria: 6	
253	152	Genna	41	122	122	00	01	35	N. della Planimetria: 6	
254	153	Genna	41	53	53	00	07	30	N. della Planimetria: 6	
255	153	Genna	41	68	68	00	33	07	N. della Planimetria: 6	
256	154	Genna	41	78	78	00	04	36	N. della Planimetria: 6	
257	154	Genna	41	79	79	00	28	71	N. della Planimetria: 6	
258	155	Genna	41	96	96	00	01	76	N. della Planimetria: 6	
259	156	Genna	41	97	97	01	35	96	N. della Planimetria: 6	
260	156	Genna	41	109	109	00	70	06	N. della Planimetria: 6	
261	156	Genna	41	110	110	02	58	47	N. della Planimetria: 6	
262	156	Genna	41	111	111	00	34	70	N. della Planimetria: 6	

Studio M. - Bari

Inventario dei Beni di Uso Civico  
Stato Occupatori - Verifica Galli del 20/01/1990

REGIONE PUGLIA - ASSESSORATO AGRICOLTURA E FORESTE  
Ufficio Usi Civici  
Comune di CASTELLANA - prov. di Bari

N. Prog	Num d'ordine	Dati Catastali				Estensione			Note della Verifica Galli	Annotazioni di Inventario
		Contrada	Foglio	Particella originaria	Particella attuale	Ha	Are	Ca		
263	156	Genna	41	115	115	00	81	30 N. della Planimetria: 6		
264	156	Genna	41	116	116	07	35	64 N. della Planimetria: 6		
265	156	Genna	45	42	42	02	25	69 N. della Planimetria: 1		
266	156	Genna	41	117	117	01	12	52 N. della Planimetria: 6		
267	156	Genna	46	80	80	03	16	50 N. della Planimetria: 4		
268	157	Genna	41	104	104	00	34	11 N. della Planimetria: 6		
269	158	Genna	41	112	112	02	08	84 N. della Planimetria: 6		
270	158	Genna	41	113	113	04	12	67 N. della Planimetria: 6		
271	159	Genna	41	118	118	00	13	27 N. della Planimetria: 6		
272	160	Genna	41	119	119	00	01	30 N. della Planimetria: 6		
273	161	Genna	41	106	106	01	65	59 N. della Planimetria: 6		
274	162	Pozzo Stramazzo	42	11	11	01	01	84 N. della Planimetria: 6		
275	162	Pozzo Stramazzo	42	11	182	00	42	25 N. della Planimetria: 6		
276	163	Pozzo Stramazzo	42	11	296	01	01	83 N. della Planimetria: 6		
277	164	Pozzo Stramazzo	42	51	51	00	05	76 N. della Planimetria: 6		
278	165	Pozzo Stramazzo	42	65	65	00	42	70 N. della Planimetria: 6		
279	166	Pozzo Stramazzo	42	168	168	00	03	88 N. della Planimetria: 6		
280	167	Pozzo Stramazzo	42	173	173	00	15	43 N. della Planimetria: 6		
281	167	Pozzo Stramazzo	42	177	177	00	31	49 N. della Planimetria: 6		

Studio M. - Bari

Inventario dei Beni di Uso Civico  
Stato Occupatori - Verifica Galli del 20/01/1960

REGIONE PUGLIA - ASSESSORATO AGRICOLTURA E FORESTE  
Ufficio Usi Civici  
Comune di CASTELLANA - prov. di Bari

N. Prog	Num. d'ordine	Dati Catastali				Estensione			Note della Verifica Galli	Annotazioni di Inventario
		Contrada	Foglio	Particella originaria	Particella attuale	Ha	Are	Ca		
282	168	Pozzo Stramazzo	42	221	221	01	03	50	N. della Planimetria: 6	
283	169	Guarino	43	18	18	00	30	44	N. della Planimetria: 6	
284	169	Guarino	43	23	23	00	11	41	N. della Planimetria: 6	
285	169	Guarino	43	34	34	00	22	43	N. della Planimetria: 6	
286	169	Guarino	43	35	35	00	30	61	N. della Planimetria: 6	
287	170	Guarino	43	39	39	00	21	97	N. della Planimetria: 6	
288	171	Guarino	43	40	40	00	25	21	N. della Planimetria: 6	
289	171	Guarino	43	41	41	00	08	42	N. della Planimetria: 6	
290	172	Guarino	43	63	63	00	11	93	N. della Planimetria: 6	
291	173	Guarino	43	64	64	00	06	69	N. della Planimetria: 6	
292	174	Rospi	44	3	3	00	53	34	N. della Planimetria: 1	
293	174	Rospi	44	11	11	07	75	17	N. della Planimetria: 1	
294	174	Rospi	44	30	30	46	67	63	N. della Planimetria: 1	
295	174	Rospi	44	32	32	02	62	89	N. della Planimetria: 1	
296	174	Rospi	44	33	33	08	00	90	N. della Planimetria: 1	
297	174	Rospi	44	37	37	00	72	81	N. della Planimetria: 1	
298	174	Rospi	44	39	39	03	44	39	N. della Planimetria: 1	
299	174	Rospi	44	40	40	02	62	95	N. della Planimetria: 1	
300	174	Rospi	44	41	41	00	56	92	N. della Planimetria: 1	

Studio M. - Bari

Inventario dei Beni di Uso Civico  
Stato Occupatori - Verifica Galli del 20/01/1960

REGIONE PUGLIA - ASSESSORATO AGRICOLTURA E FORESTE  
Ufficio Usi Civici  
Comune di CASTELLANA - prov. di Bari

N Prog	Num d'ordine	Dati Catastali			Estensione			Note della Verifica Galli	Annotazioni di Inventario
		Contrada	Foglio	Particella originaria	Particella attuale	Ha	Are		
301	174	Rospi	44	53	53	05	11	37 N. della Planimetria: 1	
302	175	Rospi	45	19	19	00	35	13 N. della Planimetria: 1	
303	176	Genna	45	56	56	00	21	86 N. della Planimetria: 1	
304	177	Genna	45	60	60	00	16	74 N. della Planimetria: 1	
305	178	Genna	45	69	69	01	05	09 N. della Planimetria: 1	
306	179	Genna	46	49	49	00	15	03 N. della Planimetria: 4	
307	179	Genna	46	53	53	01	06	38 N. della Planimetria: 4	
309	180	Genna	46	57	57	01	20	50 N. della Planimetria: 4	
310	180	Genna	46	58	58	00	49	70 N. della Planimetria: 4	
311	181	Genna	46	70	70	00	19	83 N. della Planimetria: 4	
312	182	Genna	46	97	97	00	60	89 N. della Planimetria: 4	
313	182	Genna	46	100	100	01	68	24 N. della Planimetria: 4	
314	182	Serrone	61	63	63	02	31	38 N. della Planimetria: 9	
315	183	Genna	46	183	183	00	07	79 N. della Planimetria: 4	
316	184	Genna	46	198	198	00	05	68 N. della Planimetria: 4	
317	185	Genna	46	244	244	01	25	40 N. della Planimetria: 4	
318	185	Genna	51	11	11	00	35	34 N. della Planimetria: 2	
319	186	Genna	46	245	245	00	90	59 N. della Planimetria: 4	
320	187	Genna	46	247	247	00	49	43 N. della Planimetria: 4	

Studio M. - Bari

Inventario dei Beni di Uso Civico  
Stato Occupatori - Verifica Galli del 20/01/1960

REGIONE PUGLIA - ASSESSORATO AGRICOLTURA E FORESTE  
Ufficio Usi Civici  
Comune di CASTELLANA - prov. di Bari

N. Prog	Num. d'ordine	Dati Catastali				Estensione			Note della Verifica Galli	Annotazioni di Inventario
		Contrada	Foglio	Particella Originaria	Particella attuale	Ha	Are	Ca		
321	188	Genna	46	248	248	00	52	58 N. della Planimetria: 4		
322	189	Genna	46	251	251	00	85	35 N. della Planimetria: 4		
323	190	Genna	46	255	255	00	07	91 N. della Planimetria: 4		
324	191	Genna	46	259	259	00	43	80 N. della Planimetria: 4		
325	192	Genna	46	261	261	00	42	00 N. della Planimetria: 4		
326	193	Genna	46	262	262	01	07	83 N. della Planimetria: 4		
327	194	Genna	46	268	268	01	25	74 N. della Planimetria: 4		
328	194	Genna	46	269	269	00	48	10 N. della Planimetria: 4		
329	195	Li Felici	47	13	13	00	11	26 N. della Planimetria: 4		
330	196	Li Felici	47	40	40	00	24	80 N. della Planimetria: 4		
331	196	Li Felici	47	41	246	01	26	74 N. della Planimetria: 4		
332	196	Li Felici	47	65	65	00	05	71 N. della Planimetria: 4		
333	196	Li Felici	47	41	243	00	16	74 N. della Planimetria: 4		
334	197	Li Felici	47	41	41	00	46	03 N. della Planimetria: 4		
335	196	Li Felici	47	41	244	00	84	00 N. della Planimetria: 4		
336	199	Li Felici	47	41	245	00	95	50 N. della Planimetria: 4		
337	200	Li Felici	47	108	108	00	38	38 N. della Planimetria: 4		
338	200	Li Felici	47	112	112	00	56	98 N. della Planimetria: 4		
339	200	Li Felici	47	121	121	00	35	89 N. della Planimetria: 4		

Studio M. - Bari

Inventario dei Beni di Uso Civico  
Stato Occupatori - Verifica Galli del 20/11/1980

REGIONE PUGLIA - ASSESSORATO AGRICOLTURA E FORESTE  
Ufficio Usi Civici  
Comune di CASTELLANA - prov. di Bari

N. Prog	Num. d'ordine	Dati Catastali				Estensione			Note della Verifica Galli	Annotazioni di Inventario
		Contrada	Foglio	Particella originaria	Particella attuale	Ha	Are	Ca		
340	200	Li Felici	47	122	122	02	12	85	N. della Planimetria: 4	
341	200	Li Felici	47	131	131	00	32	71	N. della Planimetria: 4	
342	200	Li Felici	47	180	180	00	66	15	N. della Planimetria: 4	
343	201	Li Felici	47	123	123	00	12	06	N. della Planimetria: 4	
344	202	Li Felici	47	126	126	00	36	89	N. della Planimetria: 4	
345	203	Li Felici	47	130	130	00	45	66	N. della Planimetria: 4	
346	203	Li Felici	47	188	188	00	43	17	N. della Planimetria: 4	
347	204	Li Felici	47	150	150	01	25	00	N. della Planimetria: 4	
348	204	Li Felici	47	151	151	00	70	93	N. della Planimetria: 4	
349	205	Li Felici	47	192	192	00	49	00	N. della Planimetria: 4	
350	206	Masseria Ospedale	48	1	1	10	73	30	N. della Planimetria: 4	
351	206	Masseria Ospedale	48	2	2	00	21	35	N. della Planimetria: 4	
352	206	Masseria Ospedale	48	3	3	00	46	78	N. della Planimetria: 4	
353	206	Masseria Ospedale	48	4	4	00	35	35	N. della Planimetria: 4	
354	206	Masseria Ospedale	48	5	5	00	25	32	N. della Planimetria: 4	
355	206	Masseria Ospedale	48	7	7	00	16	44	N. della Planimetria: 4	
356	206	Masseria Ospedale	48	8	8	00	36	81	N. della Planimetria: 4	
357	206	Masseria Ospedale	48	9	9	13	10	72	N. della Planimetria: 4	
358	206	Masseria Ospedale	48	10	10	04	82	02	N. della Planimetria: 4	

Studio M. - Bari

Inventario dei Beni di Uso Civico  
Stato Occupatori - Verifica Galli del 20/01/1990

REGIONE PUGLIA - ASSESSORATO AGRICOLTURA E FORESTE  
Ufficio Usi Civici  
Comune di CASTELLANA - prov. di Bari

N. Prog	Num. d'ordine	Dati Catastrali				Estensione			Note della Verifica Galli	Annotazioni di Inventario
		Contrada	Foglio	Particella originaria	Particella attuale	Ha	Are	Ca		
359	206	Masseria Ospedale	48	11	11	02	60	48	N. della Planimetria: 4	
360	206	Masseria Ospedale	48	12	12	05	59	80	N. della Planimetria: 4	
361	206	Serra di Grù	49	33	33	07	98	60	N. della Planimetria: 9	
362	206	Serra di Grù	49	34	34	15	88	39	N. della Planimetria: 9	
363	206	Serra di Grù	49	35	35	01	54	15	N. della Planimetria: 9	
364	206	Serra di Grù	49	36	36	00	93	99	N. della Planimetria: 9	
365	206	Serra di Grù	49	37	37	00	02	38	N. della Planimetria: 9	
366	206	Serra di Grù	49	38	38	00	43	15	N. della Planimetria: 9	
367	206	Serra di Grù	49	39	39	01	46	93	N. della Planimetria: 9	
368	206	Serra di Grù	49	40	40	01	12	57	N. della Planimetria: 9	
369	206	Serra di Grù	49	41	41	03	87	03	N. della Planimetria: 9	
370	206	Serra di Grù	49	42	42	01	04	47	N. della Planimetria: 9	
371	206	Serra di Grù	49	43	43	00	41	83	N. della Planimetria: 9	
372	206	Serra di Grù	49	44	44	00	46	93	N. della Planimetria: 9	
373	206	Serra di Grù	49	45	45	00	56	67	N. della Planimetria: 9	
374	206	Serra di Grù	49	46	46	00	94	30	N. della Planimetria: 9	
375	206	Serra di Grù	49	47	47	04	47	88	N. della Planimetria: 9	
376	206	Serra di Grù	49	52	52	03	65	44	N. della Planimetria: 9	
377	206	Li Felici	52	12	12	00	43	27	N. della Planimetria: 2	

Shade M. - Bari

Inventario dei Beni di Uso Civico  
Stato Occupatori - Verifica Galli del 20/01/1960

REGIONE PUGLIA - ASSESSORATO AGRICOLTURA E FORESTE  
Ufficio Usi Civici  
Comune di CASTELLANA - prov. di Bari

N. Prog	Num d ordine	Dati Catastali				Estensione			Nota della Verifica Galli	Annotazioni di Inventario
		Contrada	Foglio	Particella originaria	Particella attuale	Ha	Are	Ca		
378	206	Pozzo La Chianca	53	2	2	17	14	68 N. della Planimetria: 9		
379	206	Pozzo La Chianca	53	5	5	03	89	77 N. della Planimetria: 9		
380	206	Pozzo La Chianca	53	6	6	00	70	33 N. della Planimetria: 9		
381	207	Serra di Grù	49	5	5	00	70	69 N. della Planimetria: 9		
382	207	Serra di Grù	49	15	15	00	41	99 N. della Planimetria: 9		
383	207	Serra di Grù	49	18	18	02	79	06 N. della Planimetria: 9		
384	207	Serra di Grù	49	48	48	01	21	23 N. della Planimetria: 9		
385	207	Serra di Grù	49	49	49	00	02	50 N. della Planimetria: 9		
386	207	Serra di Grù	49	50	50	00	25	04 N. della Planimetria: 9		
387	208	Genna	50	120	120	00	39	13 N. della Planimetria: 2		
388	209	Genna	50	44	44	00	43	89 N. della Planimetria: 2		
389	210	Genna	50	92	92	00	61	75 N. della Planimetria: 2		
390	211	Genna	50	72	72	00	49	76 N. della Planimetria: 2		
391	212	Genna	50	67	67	00	43	67 N. della Planimetria: 2		
392	213	Genna	50	43	43	00	03	88 N. della Planimetria: 2		
393	214	Genna	50	35	35	02	09	75 N. della Planimetria: 2		
394	215	Genna	50	18	18	00	52	90 N. della Planimetria: 2		
395	216	Genna	50	121	121	00	35	84 N. della Planimetria: 2		
396	217	Genna	50	123	123	04	71	23 N. della Planimetria: 2		

Studio M. - Bari



Inventario dei Beni di Uso Civico  
Stato Occupatori - Verifica Galli del 20/01/1960

REGIONE PUGLIA - ASSESSORATO AGRICOLTURA E FORESTE  
Ufficio Usi Civici  
Comune di CASTELLANA - prov. di Bari

N. Prog	Num. d'ordine	Dati Catastrali				Estensione			Note della Verifica Galli	Annotazioni di Inventario
		Contrada	Foglio	Particella originaria	Particella attuale	Ha	Ave	Ca		
397	217	Genna	50	124	124	04	59	60	N. della Planimetria: 2	
398	218	Genna	50	125	125	00	49	06	N. della Planimetria: 2	
399	218	Genna	50	126	126	00	69	86	N. della Planimetria: 2	
400	218	Genna	50	127	127	00	27	15	N. della Planimetria: 2	
401	218	Genna	50	128	128	00	05	38	N. della Planimetria: 2	
402	219	Genna	50	132	132	00	50	97	N. della Planimetria: 2	
403	220	Genna	50	24	24	00	34	36	N. della Planimetria: 2	
404	221	Genna	50	58	58	00	58	68	N. della Planimetria: 2	
405	222	Genna	50	98	98	00	01	30	N. della Planimetria: 2	
406	223	Li Felici	52	11	11	00	02	66	N. della Planimetria: 2	
407	223	Li Felici	52	14	14	00	30	67	N. della Planimetria: 2	
408	223	Li Felici	52	17	17	01	97	09	N. della Planimetria: 2	
409	223	Li Felici	52	19	19	02	32	04	N. della Planimetria: 2	
410	223	Li Felici	52	20	20	00	85	96	N. della Planimetria: 2	
411	223	Li Felici	52	21	21	01	27	87	N. della Planimetria: 2	
412	223	Li Felici	52	22	22	00	37	59	N. della Planimetria: 2	
413	223	Li Felici	52	24	24	13	80	76	N. della Planimetria: 2	
414	223	Li Felici	52	25	25	06	32	90	N. della Planimetria: 2	
415	223	Li Felici	52	28	28	00	07	74	N. della Planimetria: 2	

Studio M. - Bari

Inventario dei Beni di Uso Civico  
Stato Occupatori - Verifica Galli del 20/01/1960

REGIONE PUGLIA - ASSESSORATO AGRICOLTURA E FORESTE  
Ufficio Usi Civici  
Comune di CASTELLANA - prov. di Bari

N. Prog	Num. d'ordine	Dati Catastali				Estensione			Note della Verifica Galli	Annotazioni di Inventario
		Contrada	Foglio	Particella Originaria	Particella attuale	Ha	Are	Ca		
416	223	Li Fellici	52	30	30	03	65	85	N. della Planimetria: 2	
417	223	Li Fellici	52	48	48	00	86	45	N. della Planimetria: 2	
418	223	Pozzo La Chianca	53	1	1	39	11	93	N. della Planimetria: 9	
419	224	Li Fellici	52	52	52	00	13	56	N. della Planimetria: 2	
420	225	Genna	54	148	148	00	27	33	N. della Planimetria: 9	
421	225	Genna	54	150	150	00	90	78	N. della Planimetria: 9	
422	225	Genna	54	177	177	00	11	00	N. della Planimetria: 9	
423	225	Genna	54	178	178	02	24	21	N. della Planimetria: 9	
424	225	Genna	54	208	208	00	27	43	N. della Planimetria: 9	
425	226	Genna	54	162	162	00	86	57	N. della Planimetria: 9	
426	227	Genna	54	257	257	01	04	76	N. della Planimetria: 9	
427	228	Genna	54	6	6	00	25	25	N. della Planimetria: 9	
428	228	Genna	54	139	139	00	42	40	N. della Planimetria: 9	
429	229	Genna	54	193	193	00	42	22	N. della Planimetria: 9	
430	229	Genna	54	11	11	00	59	16	N. della Planimetria: 9	
431	230	Genna	54	16	16	00	54	26	N. della Planimetria: 9	
432	230	Genna	54	17	17	00	00	84	N. della Planimetria: 9	
433	230	Genna	54	195	195	00	45	13	N. della Planimetria: 9	
434	230	Genna	54	196	196	00	06	26	N. della Planimetria: 9	

Studio M. - Bari

REGIONE PUGLIA - ASSESSORATO AGRICOLTURA E FORESTE  
 Ufficio Usi Civici  
 Comune di CASTELLANA - prov. di Bari

Inventario dei Beni di Uso Civico  
 Stato Occupatori - Verifica Galli del 20/01/1960

N. Prog	Num d'ordine	Dati Catastali				Estensione			Note della Verifica Galli	Annotazioni di Inventario
		Contrada	Foglio	Particella Originaria	Particella attuale	Ha	Are	Ca		
435	231	Genna	54	26	26	01	06	21 N. della Planimetria: 9		
436	232	Genna	54	29	29	00	64	01 N. della Planimetria: 9		
437	232	Genna	54	104	104	00	37	13 N. della Planimetria: 9		
438	232	Genna	54	141	141	00	97	04 N. della Planimetria: 9		
439	233	Genna	54	111	111	00	51	17 N. della Planimetria: 9		
440	233	Genna	54	112	112	00	89	38 N. della Planimetria: 9		
441	233	Genna	54	77	77	00	30	88 N. della Planimetria: 9		
442	234	Genna	54	90	90	00	32	53 N. della Planimetria: 9		
443	235	Genna	54	110	110	00	43	30 N. della Planimetria: 9		
444	235	Genna	54	125	125	00	93	86 N. della Planimetria: 9		
445	236	Genna	54	157	157	01	19	67 N. della Planimetria: 9		
446	237	Genna	54	132	132	00	40	88 N. della Planimetria: 9		
447	238	Genna	54	143	143	01	51	00 N. della Planimetria: 9		
448	239	Genna	54	144	144	00	04	15 N. della Planimetria: 9		
449	240	Genna	54	144	251	00	01	57 N. della Planimetria: 9		
450	241	Genna	54	144	252	00	00	90 N. della Planimetria: 9		
451	242	Genna	54	144	253	00	04	74 N. della Planimetria: 9		
452	242	Genna	54	149	149	00	47	61 N. della Planimetria: 9		
453	242	Genna	54	211	211	01	12	32 N. della Planimetria: 9		

Studio M. - Bari

Inventario dei Beni di Uso Civico  
Stato Occupatori - Verifica Galli del 20/01/1960

REGIONE PUGLIA - ASSESSORATO AGRICOLTURA E FORESTE  
Ufficio Usi Civici  
Comune di CASTELLANA - prov. di Bari

N. Prog	Num. ordine	Dati Catastali				Estensione			Note della Verifica Galli	Annotazioni di Inventario
		Contrada	Foglio	Particella originaria	Particella attuale	Ha	Are	Ca		
454	243	Genna	54	211	244	02	37	94 N. della Planimetria: 9		
455	243	Genna	54	211	245	01	41	78 N. della Planimetria: 9		
456	243	Genna	54	211	246	00	07	40 N. della Planimetria: 9		
457	243	Genna	54	210	210	02	47	10 N. della Planimetria: 9		
458	244	Genna	54	205	205	00	40	51 N. della Planimetria: 9		
459	245	Genna	54	212	212	00	74	00 N. della Planimetria: 9		
460	246	Cucumo	56	62	62	00	17	70 N. della Planimetria: 9		
461	247	Cucumo	56	112	112	00	29	22 N. della Planimetria: 9		
462	248	Cucumo	56	144	144	00	44	39 N. della Planimetria: 9		
463	248	Cucumo	56	145	145	00	53	44 N. della Planimetria: 9		
464	249	Cucumo	56	154	154	01	69	00 N. della Planimetria: 9		
465	250	Cucumo	56	156	156	01	09	69 N. della Planimetria: 9		
466	250	Cucumo	56	197	197	00	40	01 N. della Planimetria: 9		
467	250	Cucumo	56	212	212	00	16	80 N. della Planimetria: 9		
468	251	Cucumo	56	171	171	00	19	80 N. della Planimetria: 9		
469	251	Cucumo	56	180	180	00	16	80 N. della Planimetria: 9		
470	251	Cucumo	56	187	187	00	20	54 N. della Planimetria: 9		
471	252	Cucumo	56	177	177	00	10	00 N. della Planimetria: 9		
472	252	Cucumo	56	178	178	00	17	08 N. della Planimetria: 9		

Studio M. - Bari

Inventario dei Beni di Uso Civico  
Stato Occupatori - Verifica Galli del 20/01/1960

REGIONE PUGLIA - ASSESSORATO AGRICOLTURA E FORESTE

Ufficio Usi Civici  
Comune di CASTELLANA - prov. di Bari

N. Prog	Num d'ordine	Dati Catastrali				Estensione			Note della Verifica Galli	Annotazioni di Inventario
		Contrada	Foglio	Particella originaria	Particella attuale	Ha	Are	Ca		
473	252	Cucumo	56	205	205	01	06	85	N. della Planimetria: 9	
474	252	Cucumo	56	181	161	00	78	94	N. della Planimetria: 9	
475	253	Cucumo	56	181	181	00	15	50	N. della Planimetria: 9	
476	254	Cucumo	56	74	74	00	63	27	N. della Planimetria: 9	
477	254	Cucumo	56	86	86	00	35	26	N. della Planimetria: 9	
478	254	Cucumo	56	87	87	00	10	72	N. della Planimetria: 9	
479	254	Cucumo	56	97	97	00	22	83	N. della Planimetria: 9	
480	254	Cucumo	56	103	103	00	29	99	N. della Planimetria: 9	
481	255	Cucumo	56	94	94	00	06	78	N. della Planimetria: 9	
482	255	Cucumo	56	95	95	00	00	86	N. della Planimetria: 9	
483	256	Cucumo	56	192	192	00	78	32	N. della Planimetria: 9	
484	257	Cucumo	56	201	201	00	15	77	N. della Planimetria: 9	
485	258	Cucumo	56	202	202	00	94	60	N. della Planimetria: 9	
486	259	Cucumo	56	203	203	00	79	41	N. della Planimetria: 9	
487	260	Cucumo	56	204	204	00	04	64	N. della Planimetria: 9	
488	261	Cucumo	56	214	214	00	30	50	N. della Planimetria: 9	
489	262	Cucumo	56	224	224	00	85	56	N. della Planimetria: 9	
490	263	Cucumo	56	239	239	00	13	13	N. della Planimetria: 9	
491	263	Cucumo	56	240	240	00	13	60	N. della Planimetria: 9	

Studio M. - Bari

Inventario dei Beni di Uso Civico  
Stato Occupatori - Verifica Galli del 20/01/1960

REGIONE PUGLIA - ASSESSORATO AGRICOLTURA E FORESTE  
Ufficio Usi Civici  
Comune di CASTELLANA - prov. di Bari

N Prog	Num. d'ordine	Dati Catastali				Estensione			Note della Verifica Galli	Annotazioni di Inventario
		Contrada	Foglio	Particella originaria	Particella attuale	Ha	Are	Ca		
492	263	Cucumo	56	241	241	00	30	00	N. della Planimetria: 9	
493	264	Cucumo	56	3	3	00	02	07	N. della Planimetria: 9	
494	264	Cucumo	56	4	4	01	27	79	N. della Planimetria: 9	
495	264	Cucumo	56	5	5	01	47	93	N. della Planimetria: 9	
496	264	Cucumo	56	9	9	00	15	15	N. della Planimetria: 9	
497	264	Cucumo	56	10	10	00	69	90	N. della Planimetria: 9	
498	264	Cucumo	56	12	12	00	19	54	N. della Planimetria: 9	
499	264	Cucumo	56	15	15	00	68	78	N. della Planimetria: 9	
500	265	Cucumo	56	7	7	00	84	59	N. della Planimetria: 9	
501	266	Papacandelaro	59	6	6	05	15	63	N. della Planimetria: 9	
502	266	Papacandelaro	59	16	16	03	91	01	N. della Planimetria: 9	
503	266	Papacandelaro	59	17	17	10	76	17	N. della Planimetria: 9	
504	266	Papacandelaro	59	20	20	08	05	35	N. della Planimetria: 9	
505	266	Papacandelaro	59	21	21	01	74	21	N. della Planimetria: 9	
506	266	Papacandelaro	59	22	22	02	34	30	N. della Planimetria: 9	
507	266	Cucumo	66	9	9	02	07	40	N. della Planimetria: 8	
508	266	Cucumo	66	11	11	00	63	74	N. della Planimetria: 8	
509	267	Papacandelaro	59	7	39	00	08	80	N. della Planimetria: 9	
510	268	Papacandelaro	59	7	38	00	85	58	N. della Planimetria: 9	

Stato M. - Bari

Inventario dei Beni di Uso Civico  
Stato Occupatori - Verifica Galli del 20/01/1960

REGIONE PUGLIA - ASSESSORATO AGRICOLTURA E FORESTE  
Ufficio Usi Civici  
Comune di CASTELLANA - prov. di Bari

N. Prog	Num. d'ordine	Dati Catastali				Estensione			Note della Verifica Galli	Annotazioni di Inventario
		Contrada	Foglio	Particella originaria	Particella attuale	Ha	Are	Ca		
511	269	Papacandelaro	59	7	40	07	25	19 N. della Planimetria: 9		
512	269	Papacandelaro	59	7	41	00	22	33 N. della Planimetria: 9		
513	269	Papacandelaro	59	19	19	13	00	68 N. della Planimetria: 9		
514	269	Papacandelaro	59	27	27	01	66	90 N. della Planimetria: 9		
515	270	Papacandelaro	59	19	42	03	99	70 N. della Planimetria: 9		
516	271	Papacandelaro	59	23	23	00	01	68 N. della Planimetria: 9		
517	271	Papacandelaro	59	24	24	00	00	87 N. della Planimetria: 9		
518	271	Papacandelaro	59	26	26	00	01	00 N. della Planimetria: 9		
519	272	Papacandelaro	59	28	28	00	49	66 N. della Planimetria: 9		
520	273	Cucumo	60	22	22	05	22	31 N. della Planimetria: 7		
521	273	Cucumo	66	21	21	03	50	39 N. della Planimetria: 8		
522	274	Cucumo	60	28	28	00	44	76 N. della Planimetria: 7		
523	274	Cucumo	60	53	53	01	46	61 N. della Planimetria: 7		
524	275	Cucumo	60	33	140	00	07	92 N. della Planimetria: 7		
525	275	Cucumo	60	33	33	00	10	91 N. della Planimetria: 7		
526	275	Cucumo	60	46	46	00	06	54 N. della Planimetria: 7		
527	275	Cucumo	60	46	142	00	04	80 N. della Planimetria: 7		
528	276	Cucumo	60	98	98	00	13	03 N. della Planimetria: 7		
529	276	Cucumo	60	98	138	00	12	70 N. della Planimetria: 7		

Stato M. - Bari

Inventario dei Beni di Uso Civico  
Stato Occupatori - Verifica Galli del 20/01/1960

REGIONE PUGLIA - ASSESSORATO AGRICOLTURA E FORESTE  
Ufficio Usi Civici  
Comune di CASTELLANA - prov. di Bari

N. Prog	Num d ordine	Dati Catastali				Estensione			Note della Verifica Galli	Annotazioni di Inventario
		Contrada	Foglio	Particella originaria	Particella attuale	Ha	Are	Ca		
530	276	Cucumo	60	105	105	00	10	76 N. della Planimetria: 7		
531	276	Cucumo	60	105	139	00	11	09 N. della Planimetria: 7		
532	276	Serrone	61	4	4	00	87	70 N. della Planimetria: 9		
533	277	Serrone	61	34	34	00	41	41 N. della Planimetria: 9		
534	278	Cucumo	60	63	63	00	44	97 N. della Planimetria: 7		
535	279	Cucumo	60	72	72	00	55	87 N. della Planimetria: 7		
536	279	Monticelli	65	7	7	00	36	79 N. della Planimetria: 7		
537	280	Cucumo	60	77	77	00	51	22 N. della Planimetria: 7		
538	281	Cucumo	60	68	68	00	68	50 N. della Planimetria: 7		
539	282	Cucumo	60	82	82	01	14	91 N. della Planimetria: 7		
540	283	Nircio	73	14	53	00	65	75 N. della Planimetria: 7		
541	283	Cucumo	60	87	87	00	17	00 N. della Planimetria: 7		
542	283	Cucumo	60	84	84	01	59	44 N. della Planimetria: 7		
543	283	Cucumo	66	46	46	01	72	93 N. della Planimetria: 8		
544	284	Cucumo	60	87	145	01	78	29 N. della Planimetria: 7		
545	285	Cucumo	60	104	104	00	26	78 N. della Planimetria: 7		
546	285	Cucumo	60	97	97	00	27	69 N. della Planimetria: 7		
547	286	Cucumo	60	106	106	00	09	86 N. della Planimetria: 7		
548	286	Cucumo	60	99	99	00	14	43 N. della Planimetria: 7		

Studio M. - Bari



Inventario dei Beni di Uso Civico  
Stato Occupatori - Verifica Galli del 2001/1960

REGIONE PUGLIA - ASSESSORATO AGRICOLTURA E FORESTE  
Ufficio Usi Civici  
Comune di CASTELLANA - prov. di Bari

N. Prog	Num. d'ordine	Dati Catastrali				Estensione			Note della Verifica Galli	Annotazioni di Inventario
		Contrada	Foglio	Particella originaria	Particella attuale	Ha	Are	Ca		
549	287	Serrone	61	3	3	00	23	40	N. della Planimetria: 9	
550	288	Serrone	61	6	6	00	37	25	N. della Planimetria: 9	
551	289	Serrone	61	6	100	00	36	51	N. della Planimetria: 9	
552	290	Serrone	61	6	101	00	36	51	N. della Planimetria: 9	
553	291	Serrone	61	6	102	00	36	51	N. della Planimetria: 9	
554	292	Serrone	61	28	28	02	35	10	N. della Planimetria: 9	
555	292	Serrone	61	19	19	02	55	60	N. della Planimetria: 9	
556	293	Serrone	61	20	20	00	80	89	N. della Planimetria: 9	
557	294	Serrone	61	20	124	00	84	51	N. della Planimetria: 9	
558	295	Serrone	61	24	24	00	11	92	N. della Planimetria: 9	
559	295	Serrone	61	41	41	00	20	00	N. della Planimetria: 9	
560	296	Serrone	61	25	25	04	10	73	N. della Planimetria: 9	
561	297	Serrone	61	26	26	02	04	56	N. della Planimetria: 9	
562	297	Serrone	61	62	62	00	09	48	N. della Planimetria: 9	
563	298	Serrone	61	27	27	04	01	86	N. della Planimetria: 9	
564	299	Serrone	61	28	114	01	47	07	N. della Planimetria: 9	
565	300	Serrone	61	28	113	02	68	60	N. della Planimetria: 9	
566	301	Serrone	61	33	33	00	62	10	N. della Planimetria: 9	
567	302	Serrone	61	34	34	00	86	12	N. della Planimetria: 9	

Studio M. - Bari

Inventario dei Beni di Uso Civico  
Stato Occupatori - Verifica Galli del 20/01/1960

REGIONE PUGLIA - ASSESSORATO AGRICOLTURA E FORESTE  
Ufficio Usi Civici  
Comune di CASTELLANA - prov. di Bari

N Prog	Num d'ordine	Dati Catastrali				Estensione			Note della Verifica Galli	Annotazioni di Inventario
		Contrada	Foglio	Particella originaria	Particella attuale	Ha	Are	Ca		
568	302	Serrone	61	65	65	00	32	50	N. della Planimetria: 9	
569	303	Serrone	61	35	35	00	64	44	N. della Planimetria: 9	
570	304	Serrone	61	35	125	00	85	00	N. della Planimetria: 9	
571	305	Serrone	61	36	36	01	46	02	N. della Planimetria: 9	
572	305	Serrone	61	36	99	00	01	09	N. della Planimetria: 9	
573	306	Serrone	61	36	118	01	45	68	N. della Planimetria: 9	
574	306	Serrone	61	36	119	00	01	44	N. della Planimetria: 9	
575	307	Serrone	61	37	37	00	86	07	N. della Planimetria: 9	
576	308	Serrone	61	38	38	00	87	28	N. della Planimetria: 9	
577	309	Serrone	61	39	39	00	26	93	N. della Planimetria: 9	
578	309	Serrone	61	48	48	00	21	74	N. della Planimetria: 9	
579	309	Serrone	61	53	53	00	80	92	N. della Planimetria: 9	
580	310	Serrone	61	40	40	00	85	04	N. della Planimetria: 9	
581	311	Serrone	61	42	42	00	42	32	N. della Planimetria: 9	
582	312	Serrone	61	57	57	00	55	94	N. della Planimetria: 9	
583	312	Serrone	61	43	43	00	31	57	N. della Planimetria: 9	
584	313	Serrone	61	44	44	00	15	21	N. della Planimetria: 9	
585	313	Serrone	61	61	61	00	34	00	N. della Planimetria: 9	
586	314	Serrone	61	45	45	00	37	08	N. della Planimetria: 9	

Studio M. - Bari

Inventario dei Beni di Uso Civico  
Stato Occupatori - Verifica Galli del 2001/1960

REGIONE PUGLIA - ASSESSORATO AGRICOLTURA E FORESTE  
Ufficio Usi Civici  
Comune di CASTELLANA - prov. di Bari

N. Prog	Num. d'ordine	Dati Catastrali				Estensione			Note della Verifica Galli	Annotazioni di Inventario
		Contrada	Foglio	Particella originaria	Particella attuale	Ha	Are	Ca		
587	314	Serrone	61	52	52	00	10	63	N. della Planimetria: 9	
588	315	Monticelli	65	74	74	01	20	20	N. della Planimetria: 7	
589	316	Monticelli	65	29	29	02	09	24	N. della Planimetria: 7	
590	317	Serrone	61	46	46	00	50	15	N. della Planimetria: 9	
591	317	Serrone	61	51	51	00	18	90	N. della Planimetria: 9	
592	318	Serrone	61	47	47	00	22	52	N. della Planimetria: 9	
593	319	Serrone	61	47	107	00	20	05	N. della Planimetria: 9	
594	320	Serrone	61	47	108	00	18	24	N. della Planimetria: 9	
595	321	Serrone	61	47	109	00	21	23	N. della Planimetria: 9	
596	322	Serrone	61	47	110	00	21	48	N. della Planimetria: 9	
597	323	Serrone	61	47	111	00	20	68	N. della Planimetria: 9	
598	324	Serrone	61	47	112	00	20	78	N. della Planimetria: 9	
599	325	Serrone	61	50	50	00	18	26	N. della Planimetria: 9	
600	325	Serrone	61	55	55	00	47	79	N. della Planimetria: 9	
601	326	Serrone	61	54	54	01	11	89	N. della Planimetria: 9	
602	327	Serrone	61	56	56/c	00	26	40	N. della Planimetria: 9	
603	328	Serrone	61	56	56/a	00	23	40	N. della Planimetria: 9	
604	329	Serrone	61	56	56/b	00	40	40	N. della Planimetria: 9	
605	330	Serrone	61	56	56/d	00	28	40	N. della Planimetria: 9	

Studio M. - Bari

Inventario dei Beni di Uso Civico  
Stato Occupatori - Verifica Galli dal 20/01/1960

REGIONE PUGLIA - ASSESSORATO AGRICOLTURA E FORESTE  
Ufficio Usi Civici  
Comune di CASTELLANA - prov. di Bari

N. Prog	Num. d'ordine	Dati Catastali				Estensione			Note della Verifica Galli	Annotazioni di Inventario
		Contrada	Foglio	Particella originaria	Particella attuale	Ha	Are	Ca		
606	331	Serrone	61	58	58	01	27	30	N. della Planimetria: 9	
607	332	Serrone	61	59	123	00	43	68	N. della Planimetria: 9	
608	333	Serrone	61	59	120	00	21	83	N. della Planimetria: 9	
609	334	Serrone	61	59	122	00	21	84	N. della Planimetria: 9	
610	335	Serrone	61	59	121	00	21	84	N. della Planimetria: 9	
611	336	Serrone	61	59	59	00	21	83	N. della Planimetria: 9	
612	337	Serrone	61	60	60	00	65	74	N. della Planimetria: 9	
613	338	Serrone	61	66	68	00	32	50	N. della Planimetria: 9	
614	339	Serrone	61	67	67	00	44	25	N. della Planimetria: 9	
615	340	Serrone	61	68	68	01	72	08	N. della Planimetria: 9	
616	341	Serrone	61	70	70	00	86	59	N. della Planimetria: 9	
617	342	Serrone	61	71	71	00	29	06	N. della Planimetria: 9	
618	343	Serrone	61	72	72	00	39	11	N. della Planimetria: 9	
619	344	Serrone	61	73	73	00	38	50	N. della Planimetria: 9	
620	345	Serrone	61	74	74	00	62	00	N. della Planimetria: 9	
621	346	Monticelli	65	14	14	01	05	66	N. della Planimetria: 7	
622	346	Monticelli	65	20	20	07	17	37	N. della Planimetria: 7	
623	346	Monticelli	65	21	21	01	09	50	N. della Planimetria: 7	
624	346	Monticelli	65	30	30	00	24	30	N. della Planimetria: 7	

Studio M. - Bari

GIONE PUGLIA - ASSESSORATO AGRICOLTURA E FORESTE  
 Ufficio Usi Civici  
 Comune di CASTELLANA - prov. di Bari

Inventario dei Beni di Uso Civico  
 Stato Occupatori - Verifica Galli del 20/01/1960

N. Prog	Num. d'ordine	Dati Catastrali				Estensione			Note della Verifica Galli	Annotazioni di Inventario
		Contrada	Foglio	Particella originaria	Particella attuale	Ha	Are	Ca		
625	345	Monticelli	65	40	40	01	43	04	N. della Planimetria: 7	
626	347	Monticelli	65	16	16	00	33	83	N. della Planimetria: 7	
627	347	Monticelli	65	26	26	00	66	69	N. della Planimetria: 7	
628	347	Monticelli	65	39	39	02	74	75	N. della Planimetria: 7	
629	347	Monticelli	65	43	43	02	96	77	N. della Planimetria: 7	
630	348	Monticelli	65	35	35	02	04	78	N. della Planimetria: 7	
631	349	Monticelli	65	38	38	00	54	36	N. della Planimetria: 7	
632	350	Monticelli	65	41	41	01	75	11	N. della Planimetria: 7	
633	351	Monticelli	65	37	37	02	14	10	N. della Planimetria: 7	
634	352	Monticelli	65	17	17	00	43	76	N. della Planimetria: 7	
635	353	Monticelli	65	36	36	01	05	81	N. della Planimetria: 7	
636	354	Monticelli	65	9	76	01	07	20	N. della Planimetria: 7	
637	355	Monticelli	65	38	79	01	00	05	N. della Planimetria: 7	
638	356	Cucumo	66	1	1	00	25	70	N. della Planimetria: 8	
639	357	Cucumo	66	1	70	00	05	30	N. della Planimetria: 8	
640	358	Cucumo	66	7	7	03	28	45	N. della Planimetria: 8	
641	359	Cucumo	66	18	18	03	28	00	N. della Planimetria: 8	
642	359	Cucumo	66	19	19	01	94	13	N. della Planimetria: 8	
643	359	Cucumo	66	20	20	00	69	00	N. della Planimetria: 8	

Studio M. - Bari

Inventario dei Beni di Uso Civico  
Stato Occupatori - Verifica Galli del 20/01/1960

REGIONE PUGLIA - ASSESSORATO AGRICOLTURA E FORESTE  
Ufficio Usi Civici  
Comune di CASTELLANA - prov. di Bari

N. Prog	N. Im d'ordine	Dati Catastali				Estensione			Note della Verifica Galli	Annotazioni di Inventario
		Contrada	Foglio	Particella Originaria	Particella attuale	He	Are	Ca		
644	359	Cucumo	66	48	49	03	15	51	N. della Planimetria: 8	
645	360	Cucumo	66	22	22	05	22	31	N. della Planimetria: 8	
646	361	Nircio	73	19	19	03	33	18	N. della Planimetria: 7	
647	361	Nircio	73	20	20	05	12	71	N. della Planimetria: 7	
648	361	Cucumo	66	29	29	00	06	44	N. della Planimetria: 8	
649	361	Cucumo	66	24	24	02	94	90	N. della Planimetria: 8	
650	361	Cucumo	66	28	28	00	18	72	N. della Planimetria: 8	
651	361	Cucumo	66	31	31	00	28	63	N. della Planimetria: 8	
652	361	Cucumo	66	40	40	00	97	44	N. della Planimetria: 8	
653	361	Cucumo	66	40	40	00	18	00	N. della Planimetria: 8	
654	361	Cucumo	66	43	43	02	25	24	N. della Planimetria: 8	
655	362	Cucumo	66	23	23	00	92	00	N. della Planimetria: 8	
656	363	Cucumo	66	30	30	00	53	86	N. della Planimetria: 8	
657	364	Cucumo	66	56	56	00	74	81	N. della Planimetria: 8	
658	365	Cucumo	66	32	32/b	00	17	77	N. della Planimetria: 8	
659	365	Cucumo	66	34	34	00	04	32	N. della Planimetria: 8	
660	365	Cucumo	66	39	39	06	20	50	N. della Planimetria: 8	
661	365	Cucumo	66	33	33	65	00	02	N. della Planimetria: 8	
662	366	Cucumo	66	33	33	00	17	52	N. della Planimetria: 8	

Studio M. - Bari

Inventario dei Beni di Uso Civico  
Stato Occupatori - Verifica Galli del 20/01/1960

REGIONE PUGLIA - ASSESSORATO AGRICOLTURA E FORESTE  
Ufficio Usi Civici  
Comune di CASTELLANA - prov. di Bari

N Prog	Num d'ordine	Dati Catastali				Estensione			Note della Verifica Galli	Annotazioni di Inventario
		Contrada	Foglio	Particella Originaria	Particella attuale	Ha	Ave	Ca		
663	366	Cucumo	66	30	77	00	53	86	N. della Planimetria: 8	
664	366	Cucumo	66	32	32/a	00	27	80	N. della Planimetria: 8	
665	367	Cucumo	66	35	35/a	00	17	30	N. della Planimetria: 8	
666	367	Cucumo	66	36	36/a	00	03	20	N. della Planimetria: 8	
667	367	Cucumo	66	38	38	02	58	29	N. della Planimetria: 8	
668	368	Cucumo	66	35	35/b	00	24	52	N. della Planimetria: 8	
669	368	Cucumo	66	36	36/b	00	77	41	N. della Planimetria: 8	
670	368	Cucumo	66	47	47	01	00	29	N. della Planimetria: 8	
671	369	Cucumo	66	41	41	00	52	19	N. della Planimetria: 8	
672	369	Cucumo	66	75	75	00	02	16	N. della Planimetria: 8	
673	370	Cucumo	66	42	74	00	54	34	N. della Planimetria: 8	
674	371	Cucumo	66	76	76	00	54	35	N. della Planimetria: 8	
675	372	Cucumo	66	44	44	01	36	81	N. della Planimetria: 8	
676	372	Cucumo	66	45	45	01	33	79	N. della Planimetria: 8	
677	373	Cucumo	66	50	50	03	09	67	N. della Planimetria: 8	
678	374	Cucumo	66	51	51	00	61	60	N. della Planimetria: 8	
679	375	Cucumo	66	53	53	00	74	00	N. della Planimetria: 8	
680	376	Cucumo	66	54	54	00	28	00	N. della Planimetria: 8	
681	377	Cucumo	66	55	55	00	40	19	N. della Planimetria: 8	

Studio M. - Bari

Inventario dei Beni di Uso Civico  
Stato Occupatori - Verifica Galli del 20/01/1960

REGIONE PUGLIA - ASSESSORATO AGRICOLTURA E FORESTE  
Ufficio Usi Civici  
Comune di CASTELLANA - prov. di Bari

N. Fog	N. d'ordine	Dati Catastali				Estensione			Note della Verifica Galli	Annotazioni di Inventario
		Contrada	Foglio	Particella originaria	Particella attuale	Ha	Are	Ca		
682	378	Papaperta	70	12	12	00	15	46 N. della Planimetria: 7		
683	378	Papaperta	70	13	13	07	22	99 N. della Planimetria: 7		
684	378	Papaperta	70	14	14	04	12	21 N. della Planimetria: 7		
685	378	Papaperta	70	15	15	00	71	20 N. della Planimetria: 7		
686	378	Papaperta	70	1	1	06	63	51 N. della Planimetria: 7		
687	378	Papaperta	70	2	2	00	04	24 N. della Planimetria: 7		
688	378	Papaperta	70	3	3	00	31	25 N. della Planimetria: 7		
689	378	Papaperta	70	4	4	04	98	50 N. della Planimetria: 7		
690	378	Papaperta	70	5	5	00	34	84 N. della Planimetria: 7		
691	378	Papaperta	70	6	6	00	41	42 N. della Planimetria: 7		
692	378	Papaperta	70	7	7	00	34	25 N. della Planimetria: 7		
693	378	Papaperta	70	8	8	00	11	97 N. della Planimetria: 7		
694	378	Papaperta	70	9	9	00	47	27 N. della Planimetria: 7		
695	378	Papaperta	70	10	10	38	69	10 N. della Planimetria: 7		
696	378	Papaperta	70	11	11	07	32	23 N. della Planimetria: 7		
697	378	Termitello	39	24	24	68	00	96 N. della Planimetria: 5		
698	378	Termitello	39	25	25	71	13	42 N. della Planimetria: 5		
699	378	Genna	41	120	120	00	02	37 N. della Planimetria: 6		
700	378	Pezza Canestrella	71	1	1	00	54	80 N. della Planimetria: 7		

Studio M. - Bari



Inventario dei Beni di Uso Civico  
Stato Occupatori - Verifica Galli del 20/01/1980

REGIONE PUGLIA - ASSESSORATO AGRICOLTURA E FORESTE  
Ufficio Usi Civici  
Comune di CASTELLANA - prov. di Bari

N. Fog	Num. d'ordine	Dati Catastali				Estensione			Note della Verifica Galli	Annotazioni di Inventario
		Contrada	Foglio	Particella originaria	Particella attuale	Ha	Are	Ca		
701	380	Pezza Canestrella	71	3	3/a	00	86	81 N. della Planimetria: 7		
702	381	Pezza Canestrella	71	3	3/b	00	86	82 N. della Planimetria: 7		
703	382	Pezza Canestrella	71	8	8/b	00	16	09 N. della Planimetria: 7		
704	383	Pezza Canestrella	71	8	8/a	00	15	10 N. della Planimetria: 7		
705	384	Nircio	73	6	6	01	32	68 N. della Planimetria: 7		
706	384	Nircio	73	7	7	01	27	79 N. della Planimetria: 7		
707	384	Nircio	73	8	8	00	16	40 N. della Planimetria: 7		
708	385	Nircio	73	10	10	01	81	63 N. della Planimetria: 7		
709	385	Nircio	73	15	15	05	50	62 N. della Planimetria: 7		
710	385	Nircio	73	16	16	01	61	10 N. della Planimetria: 7		
711	385	Nircio	73	25	25	02	04	08 N. della Planimetria: 7		
712	386	Nircio	73	14	14	01	75	35 N. della Planimetria: 7		
713	387	Nircio	73	14	53	00	85	75 N. della Planimetria: 7		
714	388	Nircio	73	17	17	02	62	66 N. della Planimetria: 7		
715	389	Nircio	73	18	18	01	07	54 N. della Planimetria: 7		
716	389	Nircio	73	26	26	02	39	40 N. della Planimetria: 7		
717	390	Nircio	73	22	22/b	01	86	00 N. della Planimetria: 7		
718	391	Nircio	73	22	22/c	01	66	42 N. della Planimetria: 7		
719	392	Nircio	73	30	30	00	46	17 N. della Planimetria: 7		

Studio M. - Bari

Inventario dei Beni di Uso Civico  
Stato Occupatori - Verifica Galli del 20/01/1960

REGIONE PUGLIA - ASSESSORATO AGRICOLTURA E FORESTE  
Ufficio Usi Civici  
Comune di CASTELLANA - prov. di Bari

N Prog	Num. d'ordine	Dati Catastali				Estensione			Note della Verifica Galli	Annotazioni di Inventario
		Contrada	Foglio	Particella originaria	Particella attuale	Ha	Ave	Ca		
720	383	Nircio	73	33	33	00	15	40	N. della Planimetria: 7	
721	394	Nircio	73	34	34	00	10	00	N. della Planimetria: 7	
						<b>949</b>	<b>41</b>	<b>45</b>	<b>TOTALI</b>	(Totali Effettivi : Ha 949.41.55)

Studio M. - Bari

**REGIONE PUGLIA**  
**ASSESSORATO AGRICOLTURA FORESTE CACCIA E PESCA**  
*Ufficio Usi Civici*

L.R. n° 7 del 28/01/1998, art. 5, comma 1  
in attuazione della Legge Statale n.1766 del 16/06/1927 e del Regolamento di Attuazione n.332 del 26/02/1928

**INVENTARIO DEI BENI DI USO CIVICO**

**- Comune di CASTELLANA**

**GROTTE**

- Provincia di Bari

PLANIMETRIE E MAPPE

Studio M. - Bari

**REGIONE PUGLIA**  
**ASSESSORATO AGRICOLTURA FORESTE CACCIA E PESCA**  
**Ufficio Usi Civici**

L.R. n° 7 del 28/01/1998, art. 5, comma 1  
in attuazione della Legge Statale n.1766 del 16/06/1927 e del Regolamento di Attuazione n.332 del 26/02/1928

**INVENTARIO DEI BENI DI USO CIVICO**

**- Comune di CASTELLANA**

**GROTTE**

- Provincia di Bari

***I DATI DEGLI "STATI" E DELLE "MAPPE" DI VERIFICA DEMANIALE SI INTEGRANO FRA LORO***

I DATI CATASTALI E I DEMANI LIBERI NECESSITANO DI  
AGGIORNAMENTO ALLA ATTUALITA'  
LE PARTICELLE DEI VARI FOGLI DI MAPPA PRESENTANO NOTEVOLI  
FRAZIONAMENTI CHE VANNO VERIFICATI CATASTALMENTE

*Studio M. - Bari*

**REGIONE PUGLIA**  
**ASSESSORATO AGRICOLTURA FORESTE CACCIA E PESCA**  
*Ufficio Usi Civici*

L.R. n° 7 del 28/01/1998, art. 5, comma 1  
in attuazione della Legge Statale n.1766 del 16/06/1927 e del Regolamento di Attuazione n.332 del 26/02/1928

**INVENTARIO DEI BENI DI USO CIVICO**

**- Comune di CASTELLANA**

**GROTTE**

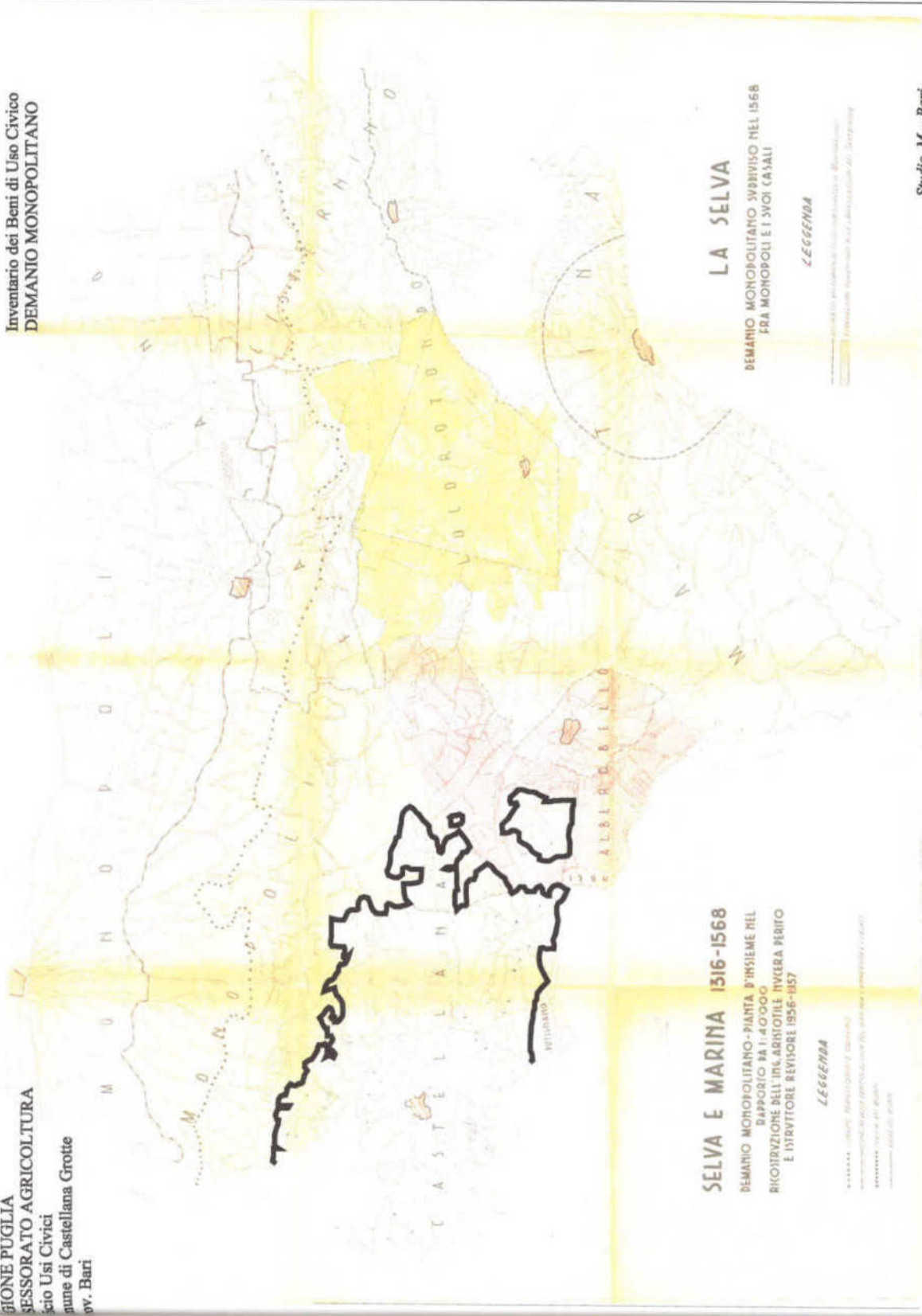
- Provincia di Bari

DEMANIO MONOPOLITANO SUDDIVISO NEL 1568  
FRA MONOPOLI E I SUOI CASALI  
SELVA E MARINA 1316 - 1568

*Studio M. - Bari*

REGIONE PUGLIA  
SESSORATO AGRICOLTURA  
Ufficio Usi Civici  
Comune di Castellana Grotte  
p.v. Bari

Inventario dei Beni di Uso Civico  
DEMANIO MONOPOLITANO



**SELVA E MARINA 1516-1568**  
DEMANIO MONOPOLITANO - PIANTA D'INSIEME NEL  
RAPPORTO 1:40.000  
RICOSTRUZIONE DELL'ING. ARCHITETTOLE INVERA PERITO  
E INTRITTORE REVIHORE 1958-1957

LEGGENDA

- ..... limite del demanio
- ..... limite del territorio comunale
- ..... limite del territorio provinciale
- ..... limite del territorio regionale

**LA SELVA**

DEMANIO MONOPOLITANO SVENIVSO NEL 1568  
FRA MONOPOLI E I SVOCI CASALI

LEGGENDA

- ..... limite del demanio
- ..... limite del territorio comunale
- ..... limite del territorio provinciale
- ..... limite del territorio regionale

Studio M. - Bari

**REGIONE PUGLIA**  
**ASSESSORATO AGRICOLTURA FORESTE CACCIA E PESCA**  
*Ufficio Usi Civici*

L.R. n° 7 del 28/01/1998, art. 5, comma 1  
in attuazione della Legge Statale n.1766 del 16/06/1927 e del Regolamento di Attuazione n.332 del 26/02/1928

**INVENTARIO DEI BENI DI USO CIVICO**

**- Comune di CASTELLANA**

**GROTTE**

- Provincia di Bari

VERIFICA "G. GALLI" DEL 1960:  
QUADRO DI UNIONE – LE MASSERIE DI MONOPOLI NEL 1566 / STRALCIO  
LA SELVA DI MONOPOLI NEL 1566 / STRALCIO  
STRALCI FOGLI DI MAPPA: PLANIMETRIE DAL N° 01 AL N° 09

*Studio M. - Bari*

REGIONE PUGLIA  
 SESSORATO AGRICOLTURA  
 Ufficio Usi Civici  
 Comune di Castellana Grotte  
 Prov. Bari

Inventario dei Beni di Uso Civico  
 Quadro di Unione  
 La Selva di Monopoli nel 1566  
 - Planimetria n° 12 della Verifica G.  
 Galli anno 1960

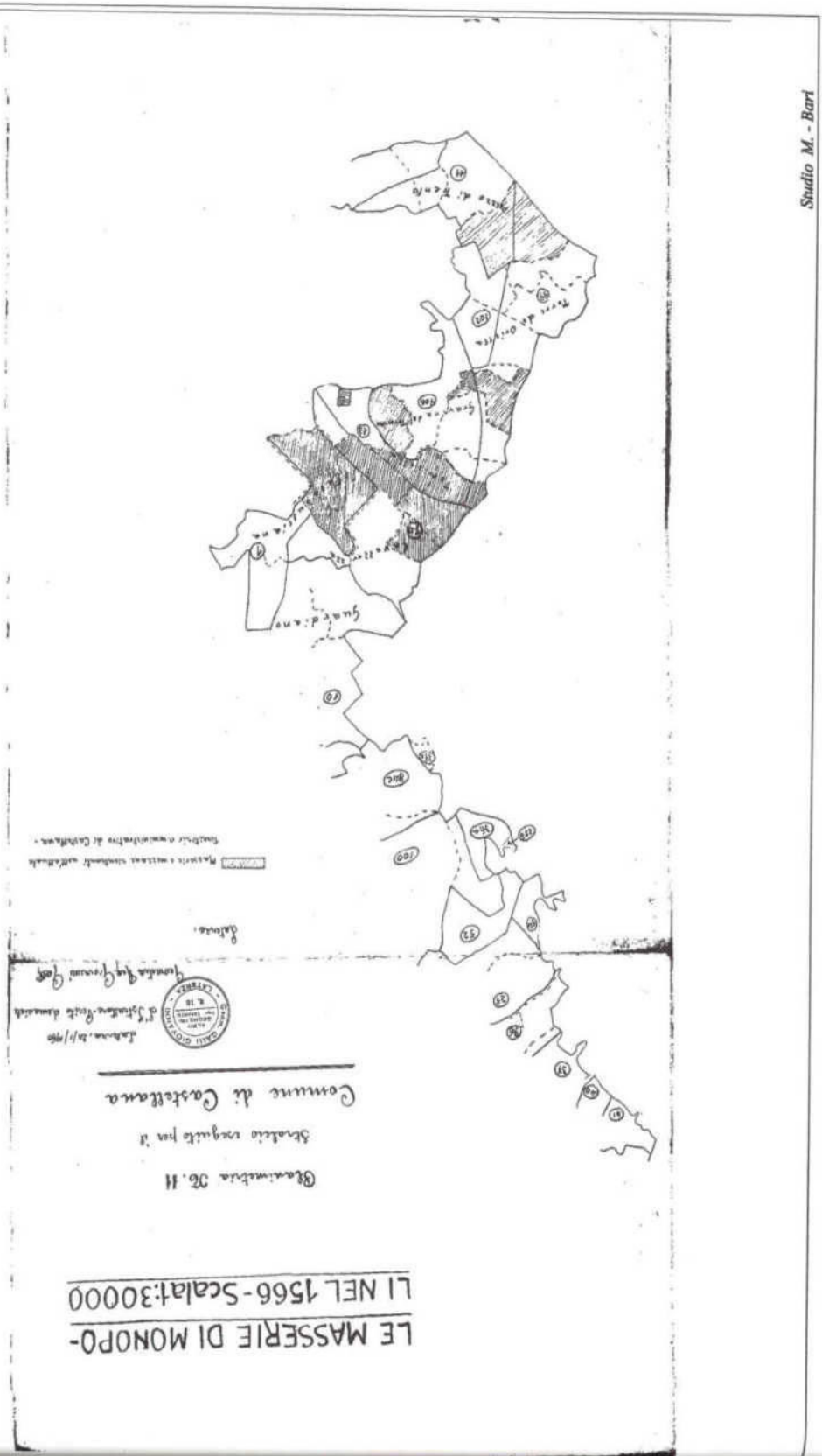


Studio M. - Bari



Inventario dei Beni di Uso Civico  
 Le Masserie di Monopoli nel 1566  
 stralcio  
 - Planimetria n° 11 della Verifica  
 G. Galli anno 1960

REGIONE PUGLIA  
 ASSESSORATO AGRICOLTURA  
 Ufficio Usi Civici  
 Comune di Castellana Grotte  
 - Prov. Bari



Studio M. - Bari

Inventario dei Beni di Uso Civico  
La Selva di Monopoli nel 1566  
Stralcio  
- Planimetria n° 10 della Verifica  
G. Galli anno 1960

REGIONE PUGLIA  
ASSESSORATO AGRICOLTURA  
Ufficio Usi Civici  
Comune di Castellana Grotte  
- Prov. Bari

Planimetria n. 10

Comune di Castellana

Stralcio dalla cartografia a rilievo della  
"Selva di Monopoli" nel 1566.

Scalpo: 1:20000

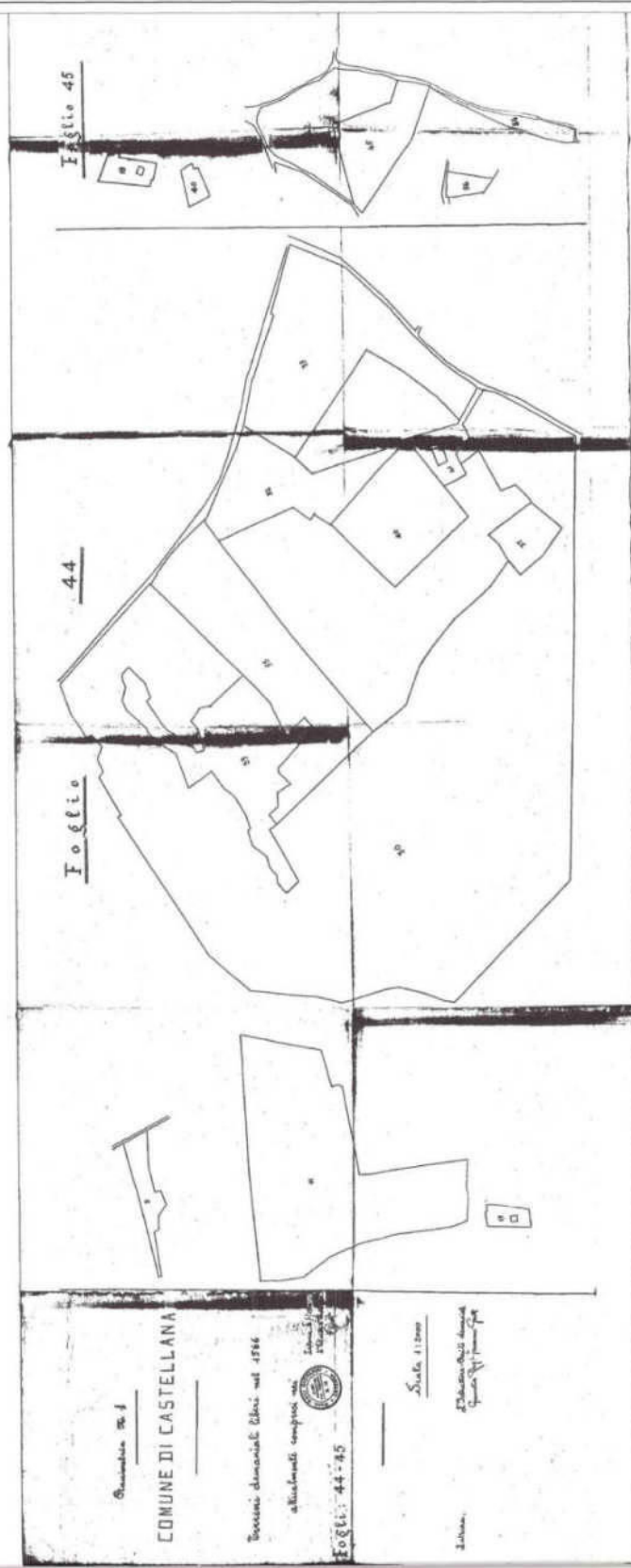
Il Sindaco  
G. Galli



Studio M. - Bari

REGIONE PUGLIA  
 ASSESSORATO AGRICOLTURA  
 Ufficio Usi Civici  
 Comune di Castellana Grotte  
 - Prov. Bari

Inventario dei Beni di Uso Civico  
 Terreni Demaniali Liberi nel 1566  
 - Planimetria n° 01 della Verifica  
 G. Galli anno 1960  
 Fogli di Mappa N° 44-45

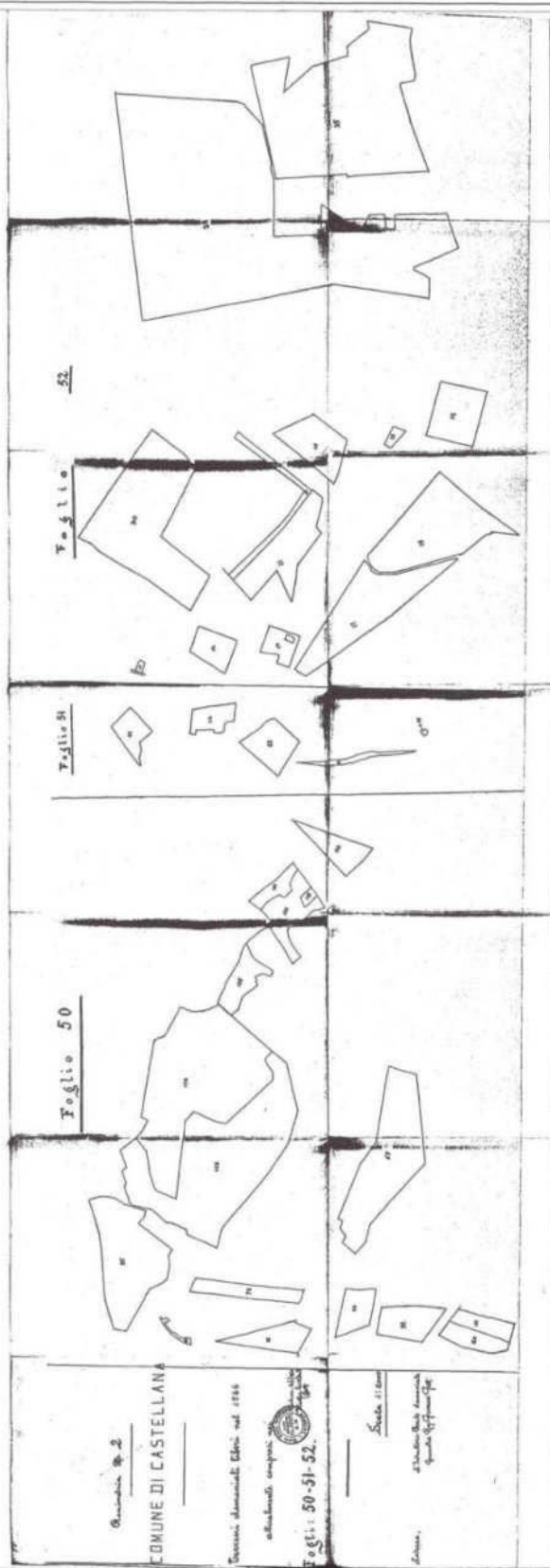


Comune di Castellana Grotte  
**COMUNE DI CASTELLANA**  
 Terreni demaniali liberi nel 1566  
 Planimetria n° 01 della Verifica  
 Fogli: 44-45  
 Scala: 1:1000  
 Elaborazione della cartografia da: G. Galli - 1960

Studio M. - Bari

Inventario dei Beni di Uso Civico  
Terreni Demaniali Liberti nel 1566  
- Planimetria n° 02 della Verifica  
G. Galli anno 1960  
Fogli di Mappa N° 50-51-52

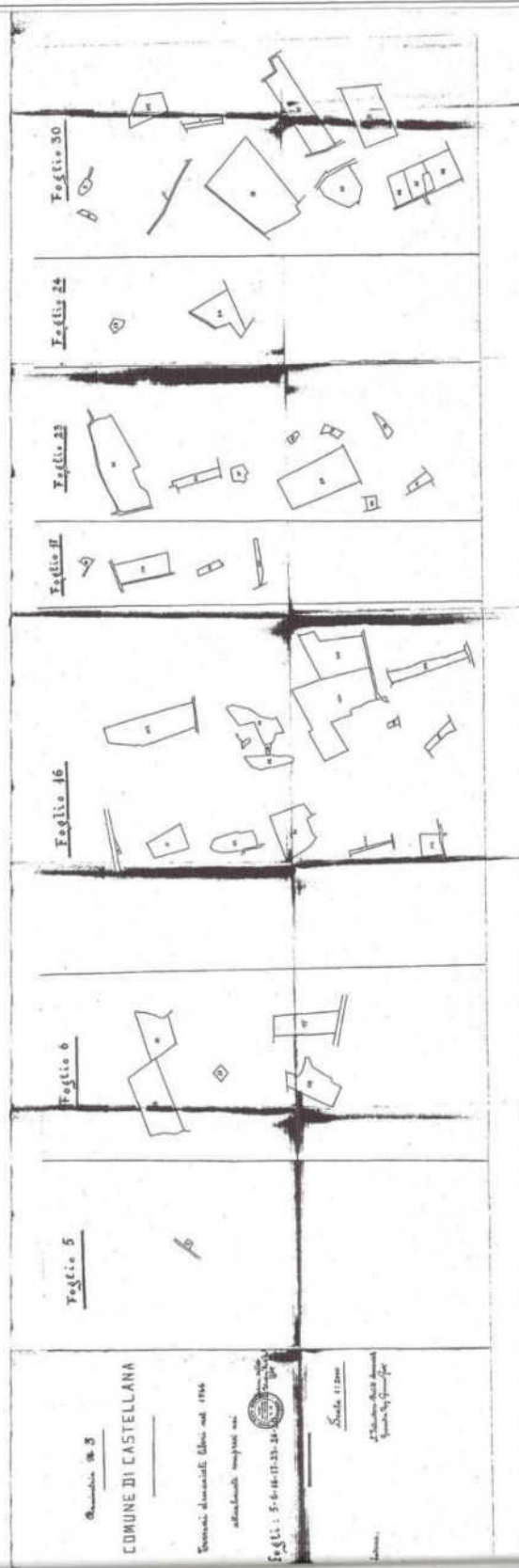
REGIONE PUGLIA  
ASSESSORATO AGRICOLTURA  
Ufficio Usi Civici  
Comune di Castellana Grotte  
- Prov. Bari



Studio M. - Bari

Inventario dei Beni di Uso Civico  
 Terreni Demaniali Liberi nel 1566  
 - Planimetria n° 03 della Verifica  
 G. Galli anno 1960  
 Fg. di Mappa N° 5-6-16-17-23-24-30

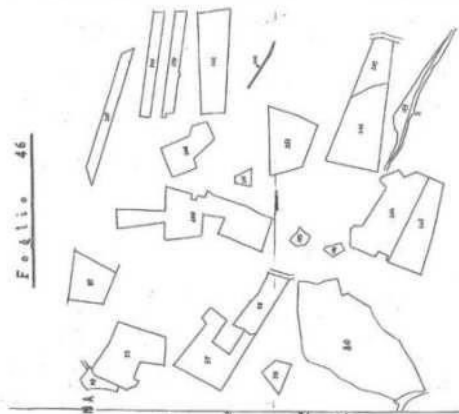
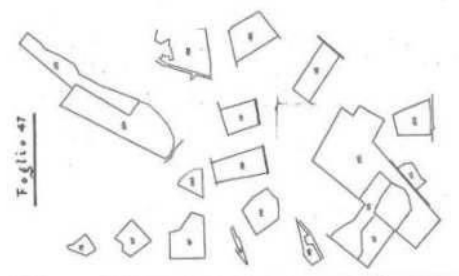
REGIONE PUGLIA  
 ASSESSORATO AGRICOLTURA  
 Ufficio Usi Civici  
 Comune di Castellana Grotte  
 Prov. Bari



Studio M. - Bari

Inventario dei Beni di Uso Civico  
Terreni Demaniali Liberi nel 1566  
- Planimetria n° 04 della Verifica  
G. Galli anno 1960  
Fg. di Mappa N° 46-47-48

REGIONE PUGLIA  
ASSESSORATO AGRICOLTURA  
Ufficio Usi Civici  
Comune di Castellana Grotte  
Prov. Bari



Comune. Di. 4

COMUNE DI CASTELLANA

terreni demaniali liberi nel 1566

planimetria n° 04 del

1566

G. Galli anno 1960

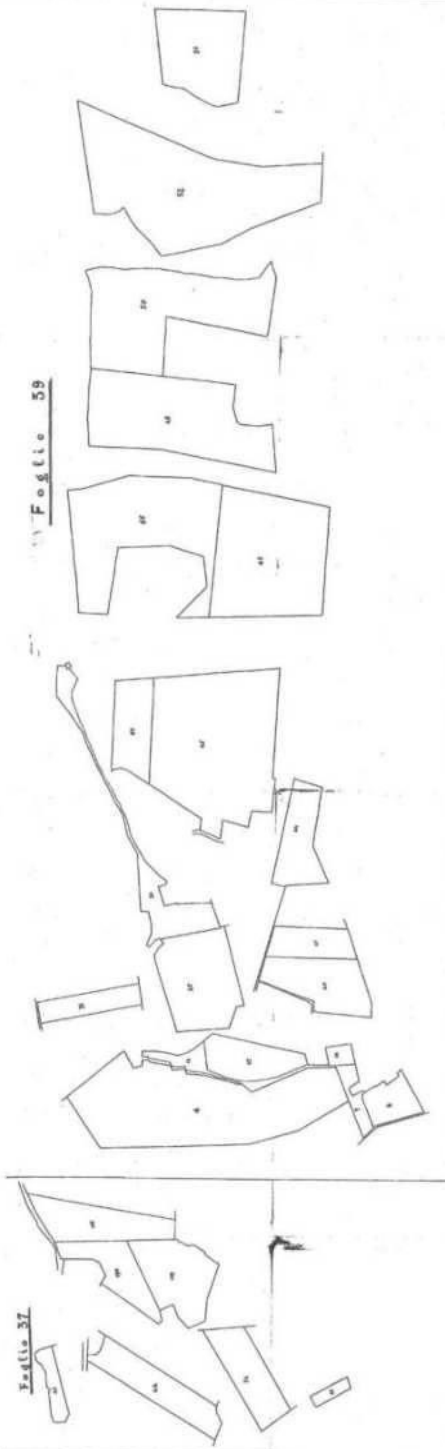
Scale 1:1000

Studio M. - Bari

Studio M. - Bari

REGIONE PUGLIA  
 ASSESSORATO AGRICOLTURA  
 Ufficio Usi Civici  
 Comune di Castellana Grotte  
 - Prov. Bari

Inventario dei Beni di Uso Civico  
 Terreni Demaniali Liberi nel 1566  
 - Planimetria n° 05 della Verifica  
 G. Galli anno 1960  
 Fg. di Mappa N° 37-39



Municipio n. 5  
**COMUNE DI CASTELLANA**  
 Terreni demaniali liberi nel 1566  
 all'incirca sempre così  
 Foglio 37-39  
 Scala 1:1000  
 Direzione Provinciale  
 Ufficio Usi Civici

Studio M. - Bari

REGIONE PUGLIA  
 ASSESSORATO AGRICOLTURA  
 Ufficio Usi Civici  
 Comune di Castellana Grotte  
 - Prov. Bari

Inventario dei Beni di Uso Civico  
 Terreni Demaniali Liberi nel 1566  
 - Planimetria n° 06 della Verifica  
 G. Galli anno 1960  
 Fig. di Mappa N° 41-42-43

Planimetria n. 6

COMUNE DI CASTELLANA

Terreni demaniali liberi nel 1566

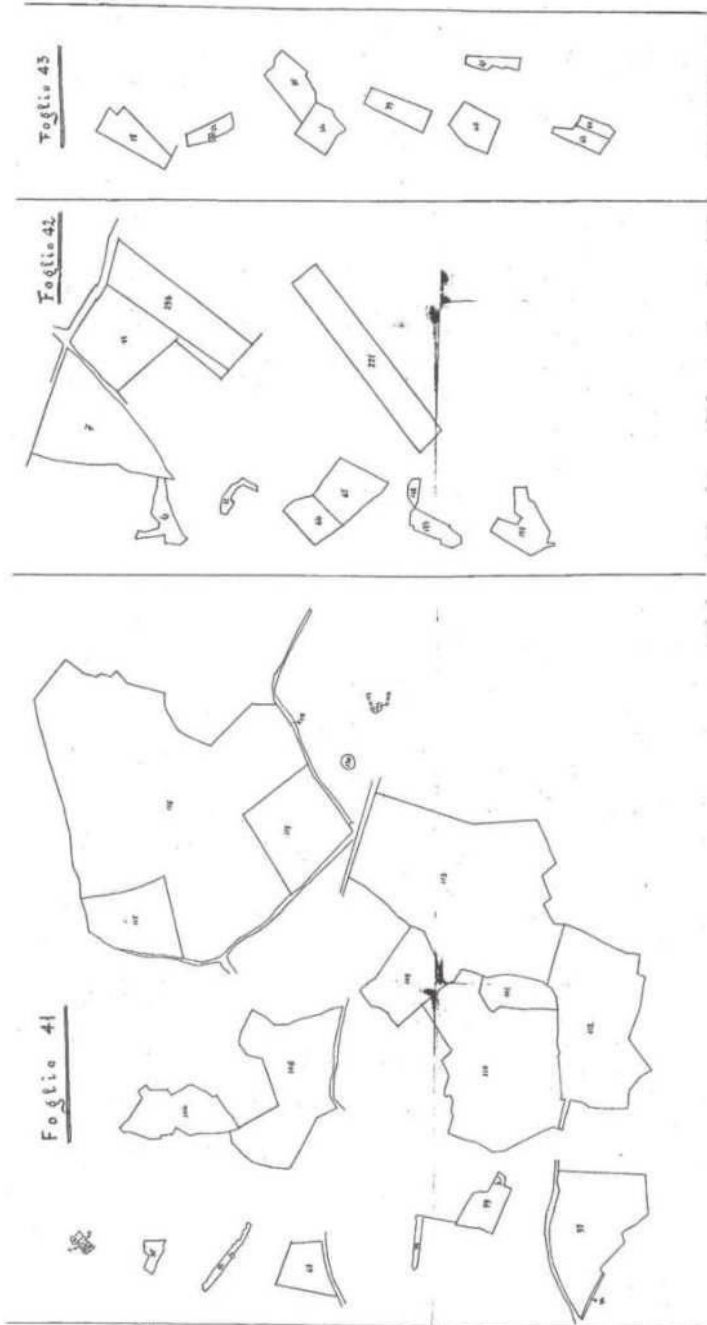
all'incirca compresi nei



Fogli: 41-42-43

Scala 1:1000

Autore:  
 all. Studio Urban. demaniali  
 Spazio Agr. Grotte

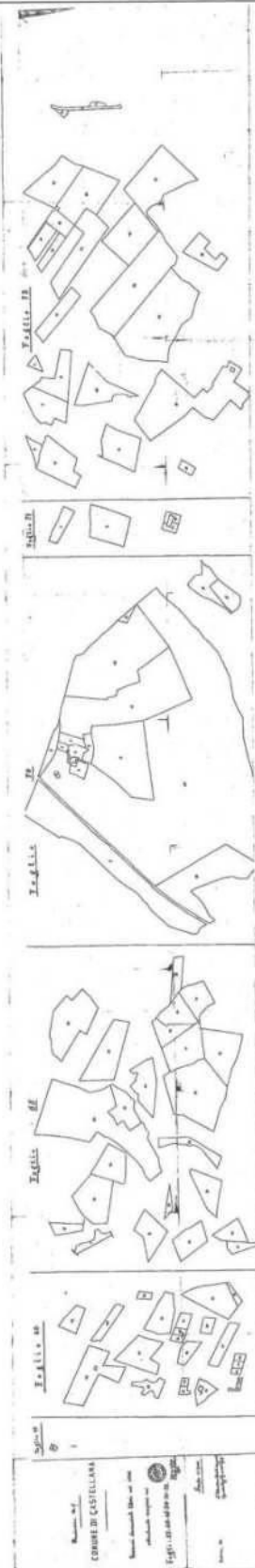


Studio M. - Bari



REGIONE PUGLIA  
 ASSESSORATO AGRICOLTURA  
 Ufficio Usi Civici  
 Comune di Castellana Grotte  
 - Prov. Bari

Inventario dei Beni di Uso Civico  
 Terreni Demaniali Liberi nel 1566  
 - Planimetria n° 07 della Verifica  
 G. Galli anno 1960  
 Fg. di Mappa N° 55-60-65-70-71-73



Studio M. - Bari

Inventario dei Beni di Uso Civico  
Terreni Demaniali Liberi nel 1566  
- Planimetria n° 08 della Verifica  
G. Galli anno 1960  
Fig. di Mappa N° 4-31-38-66

REGIONE PUGLIA  
ASSESSORATO AGRICOLTURA  
Ufficio Usi Civici  
Comune di Castellana Grotte  
Prov. Bari



Studio M. - Bari

REGIONE PUGLIA  
ASSESSORATO AGRICOLTURA  
Ufficio Usi Civici  
Comune di Castellana Grotte  
- Prov. Bari

Inventario dei Beni di Uso Civico  
Terreni Demaniali Liberi nel 1566  
- Planimetria n° 09 della Verifica  
G. Galli anno 1960  
Fig. di Mappa N° 49-53-54-56-59-61



Studio M. - Bari