

DELIBERAZIONE DELLA GIUNTA REGIONALE 14 luglio 2021, n. 1165

**D. Lgs. n. 102/04 - art. 6 - Proposta urgente al Ministero delle Politiche Agricole Alimentari e Forestali di declaratoria delle eccezionali avversità atmosferiche. Gelate e Nevicate marzo-aprile 2021. Territori dei Comuni delle Province di Foggia, Bari/BAT, Lecce, Taranto e Brindisi. Accesso al Fondo di Solidarietà Nazionale**

L'Assessore all'Agricoltura, Industria Agroalimentare, Risorse agroalimentari, Riforma fondiaria, Caccia e pesca, Foreste, Donato Pentassuglia, sulla base dell'istruttoria esperita dal Servizio Associazionismo, Qualità e Mercati, confermata dal Dirigente del medesimo Servizio e dal Dirigente della Sezione Competitività delle Filiere Agroalimentari, riferisce:

Il Decreto Legislativo n. 102 del 29/03/2004 e ss.mm.ii., ha stabilito la nuova disciplina del Fondo di Solidarietà Nazionale abrogando la legge 185 del 14/02/1992;

L'art. 6 del Decreto Legislativo 102/2004 ha fissato le procedure per l'emanazione del decreto di declaratoria della eccezionalità di eventi avversi al fine del riconoscimento, agli aventi diritto, dei diversi tipi di provvidenze previste dalla normativa medesima. In particolare la predetta normativa ha stabilito che, a conclusione degli accertamenti dei danni e della delimitazione delle aree interessate dall'evento avverso, la Giunta regionale deliberi la proposta di declaratoria entro il termine di 60 giorni dalla cessazione del medesimo evento. Con il medesimo provvedimento devono indicarsi le provvidenze da concedersi comprese fra quelle previste dall'art. 5 dello stesso Decreto Legislativo;

Il Decreto Legislativo all'art. 5 comma 5 prevede che dalla data di pubblicazione nella Gazzetta Ufficiale della Repubblica Italiana del decreto di declaratoria, decorre il termine di 45 giorni per la presentazione delle domande di concessione delle provvidenze da parte dei conduttori delle aziende agricole;

Il medesimo decreto all'art. 5, comma 1 statuisce che possono beneficiare delle provvidenze previste, le imprese agricole che abbiano subito danni superiori al 30 per cento della produzione lorda vendibile aziendale media, e che la stessa sia calcolata sul triennio precedente o sui cinque anni precedenti togliendo l'anno con la produzione più elevata e quello con la produzione più bassa, esclusa quella zootecnica;

Il medesimo decreto all'art. 6, comma 1, statuisce che, al fine di attivare gli interventi di cui all'articolo 5, le regioni competenti, attuata la procedura di delimitazione del territorio colpito e di accertamento dei danni conseguenti, deliberano, entro il termine perentorio di sessanta giorni dalla cessazione dell'evento dannoso, la proposta di declaratoria della eccezionalità dell'evento stesso, nonché, tenendo conto della natura dell'evento e dei danni, l'individuazione delle provvidenze da concedere fra quelle previste dall'articolo 5 e la relativa richiesta di spesa. Il suddetto termine è prorogato di trenta giorni in presenza di eccezionali e motivate difficoltà accertate dalla giunta regionale;

L'art. 71 del DI 73 del 25 maggio 2021 dispone che *"le imprese agricole che hanno subito danni dalle gelate e brinate eccezionali verificatesi nel mese di aprile 2021 e che, al verificarsi dell'evento, non beneficiavano della copertura recata da polizze assicurative a fronte del rischio gelo brina, possono accedere agli interventi previsti per favorire la ripresa dell'attività economica e produttiva di cui all'articolo 5 del decreto legislativo 29 marzo 2004, n. 102; Le regioni, anche in deroga ai termini stabiliti all'articolo 6, comma 1 del decreto legislativo n. 102 del 2004, possono deliberare la proposta di declaratoria di eccezionalità degli eventi di cui al comma 1 entro sessanta giorni dalla data di entrata in vigore della presente legge"*;

Nell'anno 2021 nei territori delle province di Foggia, Bari e BAT, Lecce, Taranto e Brindisi al verificarsi di eventi atmosferici avversi - Gelate e Nevicate nei mesi di marzo-aprile è stato avviato, a seguito delle segnalazioni di danno pervenute dai Comuni e dalle Organizzazioni professionali agricole, l'iter previsto dal D. Lgs 102/2004 e ss.mm.ii.;

I Servizi Territoriali della Regione Puglia di Foggia, Bari/BAT, Lecce, Taranto e Brindisi, effettuati i necessari sopralluoghi per rilevare il tipo, la natura e l'entità del danno, hanno accertato che sussistevano le condizioni

per formulare la proposta di declaratoria dell'eccezionalità dell'evento avverso al Ministero delle Politiche Agricole Alimentari e Forestali per l'emanazione del decreto, così come riportato nelle relazioni acquisite agli atti della Sezione Competitività delle Filiere Agroalimentari, quale parti integranti del presente provvedimento e che di seguito si elencano:

- ✓ Servizio Territoriale di Foggia - relazione prot. n. 34278 del 22/06/2021;
- ✓ Servizio Territoriale di Bari/BAT - relazione prot. n. 33796 del 21/06/2021;
- ✓ Servizio Territoriale di Brindisi - relazione prot. n. 33298 del 17/06/2021 che integra la relazione del medesimo Servizio prot. n. 30294 del 07/06/2021;
- ✓ Servizio Territoriale di Taranto - relazione prot. n. 31466 del 10/06/2021;
- ✓ Servizio Territoriale di Lecce - relazione prot. n. 29985 del 04/06/2021;

Dalle relazioni presentate dai Servizi Territoriali di Foggia, di Bari, di Taranto e di Lecce, risulta che, rapportando il valore del danno alla produzione compromessa dalle Gelate e Nevicate dei mesi di marzo-aprile al valore della produzione lorda vendibile ordinaria, si raggiunge un'entità del danno superiore al 30%, soglia prevista dalla normativa vigente per dar corso alla richiesta della declaratoria dell'eccezionalità dell'evento avverso;

Di contro, dalla relazione presentata dal Servizio Territoriale di Brindisi prot. n. 33298 del 17/06/2021 che integra la relazione del medesimo Servizio prot. n. 30294 del 07/06/2021 risulta che, rapportando il valore del danno alla produzione compromessa dalle Gelate e Nevicate dei mesi di marzo-aprile al valore della produzione lorda vendibile ordinaria, non si raggiunge un'entità del danno superiore al 30%, soglia prevista dalla normativa vigente per dar corso alla richiesta della declaratoria dell'eccezionalità dell'evento avverso;

Nelle relazioni dei Servizi Territoriali di Foggia, di Bari, di Taranto e di Lecce, su menzionate, sono riportate le previsioni delle spese occorrenti per la concessione delle provvidenze ai danni alla produzione previste dall'art. 5, c. 2 di cui alle lettere a) del Decreto Legislativo n. 102/04;

Le relazioni dei Servizi territoriali di Foggia, di Bari, di Taranto e di Lecce, in allegato al provvedimento, riportano i territori per i quali il danno risulta essere superiore al 30% del valore della produzione lorda vendibile ordinaria, per i seguenti comuni:

COMUNE	ESTREMI CATASTALI
CERIGNOLA	INTERO TERRITORIO COMUNALE
RIGNANO GARGANICO	INTERO TERRITORIO COMUNALE
SAN GIOVANNI ROTONDO	FG 30, 137, 138
TRINITAPOLI	FG 1, 16, 19, 20, 101, 102
CASTELLANA GROTTE	INTERO TERRITORIO COMUNALE
GIOIA DEL COLLE	INTERO TERRITORIO COMUNALE
GRUMO APPULA	FG 9-75
TORITTO	INTERO TERRITORIO COMUNALE
CANOSA DI PUGLIA	INTERO TERRITORIO COMUNALE
SALICE SALENTINO	INTERO TERRITORIO COMUNALE
GUAGNANO	INTERO TERRITORIO COMUNALE
CASTELLANETA	FG 7, 8, 10, 14, 18, 25, 62, 67, 71, 72, 73, 80, 81, 82, 83, 84, 85, 86, 88, 91, 92, 93, 94, 96, 97, 99, 100, 101, 102, 103, 104, 105, 110, 114, 116, 118, 119, 120, 121, 122
GINOSA	FG 79, 82, 92, 93, 94, 95, 98, 103, 107, 117, 118, 119, 123, 133
MASSAFRA	FG 44, 46, 56, 59, 60, 61, 62, 68, 70, 71, 84, 84, 85, 86, 95, 97, 99, 100, 101, 102, 104, 105, 106, 109, 135, 168
PALAGIANELLO	FG 13, 18, 19, 20, 23, 24
PALAGIANO	13, 14, 15, 16, 17, 18, 19, 20, 21, 23, 24, 25, 26, 27, 28, 29, 30, 31, 32, 33, 34, 35, 36, 38, 39, 40, 41, 42, 44, 45, 48, 50
GROTTAGLIE	FG 1, 2, 26, 31, 34, 41, 43, 44, 45, 50, 51, 53, 58, 59, 62, 68, 69, 70, 71, 74

Si ritiene pertanto opportuno avanzare al Ministero delle Politiche Agricole Alimentari e Forestali proposta di

declaratoria anche in deroga al D.Lgvo. n. 102/04, art. 6, della eccezionale avversità per le gelate e nevicate del periodo marzo/aprile 2021 nel territorio delle Province di Foggia, di Bari/BAT, di Lecce e di Taranto, al fine dell'accesso al Fondo di Solidarietà Nazionale in favore delle ditte beneficiarie colpite dalla suddetta calamità.

### Verifica ai sensi del D. Lgs 196/2003 e del Reg. UE 2016/679

#### GARANZIE DI RISERVATEZZA

La pubblicazione sul BURP, nonché la pubblicazione all'Albo o sul sito istituzionale, salve le garanzie previste dalla legge 241/1990 in tema di accesso ai documenti amministrativi, avviene nel rispetto della tutela della riservatezza dei cittadini secondo quanto disposto dal Regolamento UE n. 679/2016 in materia di protezione dei dati personali, nonché dal D.Lgs. 196/2003 ss.mm.ii., ed ai sensi del vigente Regolamento regionale 5/2006 per il trattamento dei dati sensibili e giudiziari, in quanto applicabile. Ai fini della pubblicità legale, il presente provvedimento è stato redatto in modo da evitare la diffusione di dati personali identificativi non necessari ovvero il riferimento alle particolari categorie di dati previste dagli articoli 9 e 10 del succitato Regolamento UE".

#### Copertura finanziaria ai sensi del d.lgs. n. 118/2011 e smi

La presente deliberazione non comporta implicazioni, dirette e/o indirette, di natura economico-finanziaria e/o patrimoniale e dalla stessa non deriva alcun onere a carico del bilancio regionale.

L'Assessore all'Agricoltura, Industria Agroalimentare, Risorse agroalimentari, Riforma fondiaria, Caccia e pesca, Foreste, Donato Pentassuglia relatore sulla base delle risultanze istruttorie come innanzi illustrate, ai sensi dell'art. 4 della legge regionale n. 7/97, propone alla Giunta regionale:

1. di prendere atto di quanto riportato nelle premesse e di fare propria la proposta;
2. approvare l'allegato, parte integrante, composto da n. 98 facciate, costituito da:
  - ✓ Servizio Territoriale di Foggia - relazione prot. n. 34278 del 22/06/2021;
  - ✓ Servizio Territoriale di Bari/BAT - relazione prot. n. 33796 del 21/06/2021;
  - ✓ Servizio Territoriale di Brindisi - relazione prot. n. 33298 del 17/06/2021 che integra la relazione del medesimo Servizio prot. n. 30294 del 07/06/2021;
  - ✓ Servizio Territoriale di Taranto - relazione prot. n. 31466 del 10/06/2021;
  - ✓ Servizio Territoriale di Lecce - relazione prot. n. 29985 del 04/06/2021;
3. prendere atto che dalle relazioni dei Servizi territoriali di Foggia, di Bari e BAT, di Taranto e di Lecce, i territori, per i quali la diminuzione del valore della produzione lorda vendibile ordinaria risulta superiore al 30%, sono costituiti dai seguenti Comuni:

COMUNE	ESTREMI CATASTALI
CERIGNOLA	INTERO TERRITORIO COMUNALE
RIGNANO GARGANICO	INTERO TERRITORIO COMUNALE
SAN GIOVANNI ROTONDO	FG 30, 137, 138
TRINITAPOLI	FG 1, 16, 19, 20, 101, 102
CASTELLANA GROTTE	INTERO TERRITORIO COMUNALE
GIOIA DEL COLLE	INTERO TERRITORIO COMUNALE
GRUMO APPULA	FG 9-75
TORITTO	INTERO TERRITORIO COMUNALE
CANOSA DI PUGLIA	INTERO TERRITORIO COMUNALE
SALICE SALENTINO	INTERO TERRITORIO COMUNALE
GUAGNANO	INTERO TERRITORIO COMUNALE

CASTELLANETA	FG 7, 8, 10, 14, 18, 25, 62, 67, 71, 72, 73, 80, 81, 82, 83, 84, 85, 86, 88, 91, 92, 93, 94, 96, 97, 99, 100, 101, 102, 103, 104, 105, 110, 114, 116, 118, 119, 120, 121, 122
GINOSA	FG 79, 82, 92, 93, 94, 95, 98, 103, 107, 117, 118, 119, 123, 133
MASSAFRA	FG 44, 46, 56, 59, 60, 61, 62, 68, 70, 71, 84, 84, 85, 86, 95, 97, 99, 100, 101, 102, 104, 105, 106, 109, 135, 168
PALAGIANELLO	FG 13, 18, 19, 20, 23, 24
PALAGIANO	13, 14, 15, 16, 17, 18, 19, 20, 21, 23, 24, 25, 26, 27, 28, 29, 30, 31, 32, 33, 34, 35, 36, 38, 39, 40, 41, 42, 44, 45, 48, 50
GROTTAGLIE	FG 1, 2, 26, 31, 34, 41, 43, 44, 45, 50, 51, 53, 58, 59, 62, 68, 69, 70, 71, 74

4. richiedere al Ministero delle Politiche Agricole Alimentari e Forestali l'emissione del decreto di declaratoria per l'annualità 2021, anche in deroga al D.Lgvo. n. 102/04 - art. 6, della eccezionale avversità per le gelate e nevicate del periodo marzo/aprile 2021 nei territori delle Province di Foggia, di Bari e BAT, di Lecce e di Taranto al fine di consentire l'accesso al Fondo di Solidarietà Nazionale, come previsto dal D.Lgvo. n. 102/04, modificato dal D.Lgvo 82/2008, art. 5, comma 2 lett. a),b),c),d) e comma 3 agli aventi diritto;
5. disporre che il dirigente della Sezione Competitività delle Filiere Agroalimentari provveda alla trasmissione del presente provvedimento al Ministero delle Politiche Agricole Alimentari e Forestali per richiedere l'emanazione del decreto di declaratoria;
6. di disporre la pubblicazione della presente Deliberazione nel BURP e sul sito internet istituzionale della Regione Puglia.

I sottoscritti attestano che il procedimento istruttorio è stato espletato nel rispetto della vigente normativa regionale, nazionale e comunitaria, che il presente schema di provvedimento, predisposto ai fini dell'adozione dell'atto finale da parte della Giunta regionale è conforme alle risultanze istruttorie.

PO Servizi al territorio  
(Francesco Matarrese)

Dirigente del Servizio Associazionismo, Qualità e Mercati  
(Nicola Laricchia)

Dirigente della Sezione Competitività delle Risorse Agroalimentari  
(Luigi Trotta)

Il sottoscritto Direttore di Dipartimento non ravvisa la necessità di esprimere sulla proposta di delibera le osservazioni ai sensi del combinato disposto dagli art. 18 e 20 del DPR 443/2015

Direttore Dipartimento Agricoltura, Sviluppo Rurale e Ambientale  
(Gianluca Nardone)



L'Assessore all'Agricoltura, Industria Agroalimentare, Risorse agroalimentari, Riforma fondiaria, Caccia e pesca, Foreste

(Donato PENTASSUGLIA)

### LA GIUNTA

Udita la relazione e la conseguente proposta dell'Assessore all'Agricoltura, Industria Agroalimentare, Risorse agroalimentari, Riforma fondiaria, Caccia e pesca, Foreste;

Viste le sottoscrizioni apposte in calce alla proposta di deliberazione;

Ad voti unanimi espressi nei modi di legge.

### DELIBERA

1. di prendere atto di quanto riportato nelle premesse e di fare propria la proposta dell'Assessore all'Agricoltura, Industria Agroalimentare, Risorse agroalimentari, Riforma fondiaria, Caccia e pesca, Foreste;
2. approvare l'allegato, parte integrante, composto da n. 98 facciate, costituito da:
  - ✓ Servizio Territoriale di Foggia - relazione prot. n. 34278 del 22/06/2021;
  - ✓ Servizio Territoriale di Bari/BAT - relazione prot. n. 33796 del 21/06/2021;
  - ✓ Servizio Territoriale di Brindisi - relazione prot. n. 33298 del 17/06/2021 che integra la relazione del medesimo Servizio prot. n. 30294 del 07/06/2021;
  - ✓ Servizio Territoriale di Taranto - relazione prot. n. 31466 del 10/06/2021;
  - ✓ Servizio Territoriale di Lecce - relazione prot. n. 29985 del 04/06/2021;
3. prendere atto che dalle relazioni dei Servizi territoriali di Foggia, di Bari e BAT, di Taranto e di Lecce, i territori, per i quali la diminuzione del valore della produzione lorda vendibile ordinaria risulta superiore al 30%, sono costituiti dai seguenti Comuni:

COMUNE	ESTREMI CATASTALI
CERIGNOLA	INTERO TERRITORIO COMUNALE
RIGNANO GARGANICO	INTERO TERRITORIO COMUNALE
SAN GIOVANNI ROTONDO	FG 30, 137, 138
TRINITAPOLI	FG 1, 16, 19, 20, 101, 102
CASTELLANA GROTTA	INTERO TERRITORIO COMUNALE
GIOIA DEL COLLE	INTERO TERRITORIO COMUNALE
GRUMO APPULA	FG 9-75
TORITTO	INTERO TERRITORIO COMUNALE
CANOSA DI PUGLIA	INTERO TERRITORIO COMUNALE
SALICE SALENTINO	INTERO TERRITORIO COMUNALE
GUAGNANO	INTERO TERRITORIO COMUNALE
CASTELLANETA	FG 7, 8, 10, 14, 18, 25, 62, 67, 71, 72, 73, 80, 81, 82, 83, 84, 85, 86, 88, 91, 92, 93, 94, 96, 97, 99, 100, 101, 102, 103, 104, 105, 110, 114, 116, 118, 119, 120, 121, 122
GINOSA	FG 79, 82, 92, 93, 94, 95, 98, 103, 107, 117, 118, 119, 123, 133
MASSAFRA	FG 44, 46, 56, 59, 60, 61, 62, 68, 70, 71, 84, 84, 85, 86, 95, 97, 99, 100, 101, 102, 104, 105, 106, 109, 135, 168
PALAGIANELLO	FG 13, 18, 19, 20, 23, 24

PALAGIANO	13, 14, 15, 16, 17, 18, 19, 20, 21, 23, 24, 25, 26, 27, 28, 29, 30, 31, 32, 33, 34, 35, 36, 38, 39, 40, 41, 42, 44, 45, 48, 50
GROTTAGLIE	FG 1, 2, 26, 31, 34, 41, 43, 44, 45, 50, 51, 53, 58, 59, 62, 68, 69, 70, 71, 74

4. richiedere al Ministero delle Politiche Agricole Alimentari e Forestali l'emissione del decreto di declaratoria, anche in deroga al D.Lgvo. n. 102/04 - art. 6, della eccezionale avversità per le gelate e nevicate del periodo marzo/aprile 2021 nei territori delle Province di Foggia, di Bari e BAT, di Lecce e di Taranto al fine di consentire l'accesso al Fondo di Solidarietà Nazionale, come previsto dal D.Lgvo. n. 102/04, modificato dal D.Lgvo 82/2008, art. 5, comma 2 lett. a),b),c),d) e comma 3 agli aventi diritto;
5. disporre che il dirigente della Sezione Competitività delle Filiere Agroalimentari provveda alla trasmissione del presente provvedimento al Ministero delle Politiche Agricole Alimentari e Forestali per richiedere l'emanazione del decreto di declaratoria;
6. di disporre la pubblicazione della presente Deliberazione nel BURP e sul sito internet istituzionale della Regione Puglia.

Il Segretario della Giunta  
GIOVANNI CAMPOBASSO

Il Presidente della Giunta  
RAFFAELE PIEMONTESE

il presente allegato è costituito da 98 pagine  
il dirigente di Sezione



**REGIONE  
PUGLIA**

Trotta Luigi  
07.07.2021 14:59:09  
GMT+00:00

**DIPARTIMENTO AGRICOLTURA, SVILUPPO RURALE E  
TUTELA DELL'AMBIENTE  
SEZIONE COORDINAMENTO SERVIZI TERRITORIALI  
SERVIZIO TERRITORIALE BA-BAT**

Data 21/06/2021

AOO\_180 / 0033796  
PROTOCOLLO USCITA

Alla Sezione Competitività delle Filiere Agroalimentari  
SEDE

Pec: [sezione.filieraagroalimentari@pec.rupar.puglia.it](mailto:sezione.filieraagroalimentari@pec.rupar.puglia.it)

Alla Sezione Coordinamento Servizi Territoriali  
SEDE

Pec: [coordinamentoserviziterritoriali@pec.rupar.puglia.it](mailto:coordinamentoserviziterritoriali@pec.rupar.puglia.it)

Oggetto: D.Lgs. n. 102/04 – L.R. n. 24/90  
Gelata mesi di marzo e aprile 2021.  
Relazione degli eventi.  
Comuni di Andria, Barletta, Canosa di Puglia, Minervino Murge, Spinazzola, Trani per  
la provincia BAT.  
Comuni di Acquaviva delle Fonti, Adelfia, Altamura, Binetto, Bitetto, Casamassima,  
Cassano delle Murge, Castellana Grotte, Corato, Gioia del Colle, Gravina in Puglia,  
Grumo Appula, Locorotondo, Molfetta, Noci, Palo del Colle, Poggiorsini, Putignano,  
Ruvo di Puglia, Sammichele di Bari, Sannicandro di Bari, Santeramo in Colle, Terlizzi,  
Toritto, Turi per la provincia di Bari.

In ottemperanza a quanto richiesto dal d.lgs. n. 102/04, art. 6 comma 1, questo Servizio ha attivato la  
procedura di delimitazione delle aree colpite dalla calamità, al fine di verificare e valutare l'entità dei  
danni provocati dalle gelate verificatesi nei mesi di marzo (19 e 26 marzo) e 8-9 aprile 2021 nel  
territorio di competenza.

Al Servizio sono pervenute numerose segnalazioni inerenti la richiesta di intervento, a seguito di  
eventi avversi, sia da parte di imprenditori agricoli, sia da parte delle associazioni di categoria e sia da  
parte delle seguenti amministrazioni comunali:

- Comune di Acquaviva delle Fonti - agli atti del Servizio con prot. 18115 del 14/04/2021;
- Comune di Adelfia - agli atti del Servizio con prot. 17732 del 13/04/2021;
- Comune di Altamura - agli atti del Servizio con prot. 19727 del 21/04/2021;

[www.regione.puglia.it](http://www.regione.puglia.it)

Servizio Territoriale BA-BAT  
Lungomare Nazario Sauro, pal. Agricoltura - 70100 Bari - Tel: 080 540 7575  
mail: [p.siciliano@regione.puglia.it](mailto:p.siciliano@regione.puglia.it)



**REGIONE  
PUGLIA**

**DIPARTIMENTO AGRICOLTURA, SVILUPPO RURALE E  
TUTELA DELL'AMBIENTE**

**SEZIONE COORDINAMENTO SERVIZI TERRITORIALI  
SERVIZIO TERRITORIALE BA-BAT**

- Comune di Andria - agli atti del Servizio con prot. 19698 del 21/04/2021 e prot. 25231 del 13/05/2021;
- Comune di Barletta - agli atti del Servizio con prot. 18044 del 14/04/2021;
- Comune di Binetto - agli atti del Servizio con prot. 19696 del 21/04/2021
- Comune di Bitetto - agli atti del Servizio con prot. 19695 del 21/04/2021;
- Comune di Canosa di Puglia - agli atti del Servizio con prot. 19863 del 22/04/2021;
- Comune di Casamassima - agli atti del Servizio con prot. 17734 del 13/04/2021;
- Comune di Cassano delle Murge - agli atti del Servizio con prot. 17938 del 13/04/2021
- Comune di Castellana Grotte - agli atti del Servizio con prot. 17698 del 13/04/2021;
- Comune di Corato - agli atti del Servizio con prot. 27386 del 24/05/2021;
- Comune di Gioia del Colle - agli atti del Servizio con prot. 15992 del 01/04/2021, prot. 16405 del 06/04/2021 e prot. 18657 del 16/04/2021;
- Comune di Gravina in Puglia - agli atti del Servizio con prot. 28789 del 28/05/2021;
- Comune di Grumo Appula - agli atti del Servizio con prot. 20637 del 26/04/2021 e prot. 22401 del 04/05/2021;
- Comune di Locorotondo - agli atti del Servizio con prot. 20168 del 22/04/2021;
- Comune di Minervino Murge - agli atti del Servizio con prot. 14545 del 24/03/2021;
- Comune di Molfetta - agli atti del Servizio con prot. 22366 del 04/05/2021
- Comune di Noci - agli atti del Servizio con prot. 19688 del 21/04/2021;
- Comune di Palo del Colle - agli atti del Servizio con prot. 15417 del 30/03/2021 e prot. 17666 del 13/04/2021;
- Comune di Poggiorsini - agli atti del Servizio con prot. 32490 del 15/06/2021;
- Comune di Putignano - agli atti del Servizio con prot. 15405 del 30/03/2021 e prot. 19728 del 21/04/2021;
- Comune di Ruvo di Puglia - agli atti del Servizio con prot. 17939 del 13/04/2021;
- Comune di Sammichele di Bari - agli atti del Servizio con prot. 16008 del 01/04/2021 e prot. 17718 del 13/04/2021;
- Comune di Sannicandro di Bari - agli atti del Servizio con prot. 20167 del 22/04/2021;
- Comune di Santeramo in Colle - agli atti del Servizio con prot. 30133 del 07/06/2021;
- Comune di Spinazzola - agli atti del Servizio con prot. 27374 del 24/05/2021;
- Comune di Terlizzi - agli atti del Servizio con prot. 18415 del 15/04/2021;

[www.regione.puglia.it](http://www.regione.puglia.it)

Servizio Territoriale BA-BAT  
Lungomare Nazario Sauro, pal. Agricoltura - 70100 Bari - Tel: 080 540 7575  
mail: p.siliciano@regione.puglia.it



**REGIONE  
PUGLIA**

**DIPARTIMENTO AGRICOLTURA, SVILUPPO RURALE E  
TUTELA DELL'AMBIENTE**

**SEZIONE COORDINAMENTO SERVIZI TERRITORIALI**

**SERVIZIO TERRITORIALE BA-BAT**

- Comune di Toritto - agli atti del Servizio con prot. 19694 del 21/04/2021;
- Comune di Trani - agli atti del Servizio con prot. 22390 del 04/05/2021;
- Comune di Turi - agli atti del Servizio con prot. 21042 del 27/04/2021;

Il Comune di Corato, con nota n. 26415 del 01/06/2021, agli atti del Servizio con prot. 29462 del 01/06/2021, ha successivamente fatto presente che, malgrado le colture segnalate in precedenza avessero subito danni stimabili a valori superiori al 30%, non si sono accertate sull'intero territorio comunale (caratterizzato dalla prevalenza della coltura olivicola non danneggiata) le condizioni sufficienti ad invocare le provvidenze previste dal D.Lgs. 102/2004.

Le verifiche sul territorio sono state eseguite dai funzionari regionali Piero Siciliano, Fabio Nicolosi, Luciano Martino e Luigi Silvestri.

Per tutti i sopralluoghi effettuati sono state sempre convocate, presso gli uffici comunali, le principali associazioni di categoria in agricoltura, per presenziare alle verifiche in campo, nonché indirizzare sui luoghi oggetto di segnalazione.

Sono sempre intervenuti, inoltre, gli operatori agricoli interessati.

#### **Premessa**

Nei giorni 19-20 e 25-26 marzo 2021 e, in maniera più marcata, nei giorni 8 e 9 aprile 2021, il territorio delle province di Bari e BAT è stato interessato, specie nelle zone più interne, da un repentino e notevole abbassamento delle temperature (gelata), in particolare durante le ore notturne si sono registrati valori da -2°C a -6°C.

L'andamento climatico antecedente il verificarsi della gelata è stato caratterizzato da una stagione invernale piuttosto mite e scarsa di precipitazioni piovose, durante la quale le piante arboree sono state indotte ad un risveglio vegetativo anticipato con un significativo reidrataimento dei tessuti, specie quelli più giovani, esponendo maggiormente il raccolto alle gelate tardive.

I danni più gravi si sono registrate sulle drupacee (mandorlo, albicocco e, in misura minore, su ciliegio), ma anche su fico e in minima parte sui cereali, leguminose e foraggi.

Caratteristica saliente delle gelate di quest'anno è la presenza di danni a "macchia di leopardo", localizzati principalmente nelle zone pianeggianti più depresse, nei fondovalle, nelle aree dove l'aria fredda, più pesante, ha avuto una maggiore possibilità di ristagnare e di provocare danni ai fiori dei fruttiferi.

#### Drupacee

Il risveglio vegetativo anticipato di quest'anno, dovuto ad un inverno ed inizio primavera con temperature miti, ha indotto le drupacee ad un'abbondante fioritura che faceva prevedere un buon raccolto. Questa situazione favorevole si è però bruscamente interrotta con l'improvviso abbassamento termico verificatosi nelle notti tra il 19 e il 20 marzo, tra il 25 e il 26 marzo e tra l'8 e il

[www.regione.puglia.it](http://www.regione.puglia.it)

Servizio Territoriale BA-BAT  
Lungomare Nazario Sauro, pal. Agricoltura - 70100 Bari - Tel: 080 540 7575  
mail: p.siciliano@regione.puglia.it





**REGIONE  
PUGLIA**

**DIPARTIMENTO AGRICOLTURA, SVILUPPO RURALE E  
TUTELA DELL'AMBIENTE**

**SEZIONE COORDINAMENTO SERVIZI TERRITORIALI**

**SERVIZIO TERRITORIALE BA-BAT**

9 aprile u.s., che ha colpito le piante che si trovavano fenologicamente parte in fioritura e parte allo stadio di frutticini appena formati. Quest'ultima fase è molto più sensibile della fioritura, in quanto il frutticino ai primi stadi di sviluppo è molto idratato e il repentino e prolungato gelo provoca, come effetto immediato, una forte allessatura degli stessi.

Naturalmente sulla percentuale di danno ha influito molto l'epoca di fioritura delle varie cultivar, l'altimetria, l'esposizione e la posizione dei frutteti stessi (quelli a ridosso di altre alberature, ad esempio, hanno risentito della loro protezione, mentre quelli ubicati in avvallamenti dove il gelo ristagna per più tempo sono stati colpiti maggiormente).

I danni maggiori sono stati riscontrati per il mandorlo, l'albicocco, il percoco ed il pesco; in molte zone le piante si presentavano con scarsissima produzione, specie nei rami bassi, o completamente prive di drupe, situazione che determinerà la compromissione del raccolto per l'annata in corso.

Per le ciliegie si è manifestata una riduzione di prodotto limitatamente alle varietà molto precoci (Bigarreau soprattutto) e negli areali di coltivazione posti nelle zone più alte e fredde della Murgia.

#### Altri fruttiferi

Le gelate tardive di marzo e aprile hanno colpito anche le coltivazioni di fico, che in vaste zone ed a macchia di leopardo si manifestavano con scarsità di frutti e, in molti casi, con foglie accartocciate, brune o, nei casi più gravi, completamente defogliate.

#### Vigneti

Sui vigneti da vino l'abbassamento termico repentino ha provocato, in areali molto limitati, danni che possono ritenersi insignificanti per la produzione viticola dell'anno, in quanto la gelata ha colpito essenzialmente i vitigni precoci ed ha danneggiato un numero ridotto di gemme a frutto.

I danni ai vigneti da vino causati dalla gelata sono molto al di sotto del 30% delle P.L.V. ordinaria.

Non sono stati riscontrati danni per le uve da tavola.

#### Cereali

Nelle zone interne più fredde dell'Alta Murgia, le gelate che, con intensità variabile, si sono più volte manifestate, hanno colpito, non in maniera diffusa ed uniforme, essenzialmente i cereali a semina anticipata; in tale periodo la maggior parte delle piantine si trovava allo stadio fenologico di botticella-spagatura ed in alcuni casi di fioritura-allegagione. Il danno principale si è manifestato con una minore allegagione delle cariossidi nelle spighe colpite.

Anche in questo caso le alterazioni si sono manifestate a macchia di leopardo, dovute alle diverse esposizioni ed allo stadio fenologico al momento della gelata, quest'ultimo fattore determinato sia dall'epoca di semina che dalla varietà coltivata (precoce, media o tardiva).

I danni alle colture cerealicole causati dalla gelata sono comunque al di sotto del 30% delle P.L.V. ordinaria.

[www.regione.puglia.it](http://www.regione.puglia.it)

**Servizio Territoriale BA-BAT**

Lungomare Nazario Sauro, pal. Agricoltura - 70100 Bari - Tel: 080 540 7575

mail: [p.siliciano@regione.puglia.it](mailto:p.siliciano@regione.puglia.it)



**REGIONE  
PUGLIA**

**DIPARTIMENTO AGRICOLTURA, SVILUPPO RURALE E  
TUTELA DELL'AMBIENTE**

**SEZIONE COORDINAMENTO SERVIZI TERRITORIALI**

**SERVIZIO TERRITORIALE BA-BAT**

#### Leguminose

Anche le leguminose coltivate sull'Alta Murgia hanno risentito delle gelate di marzo e aprile. Le piante maggiormente colpite sono state quelle che si trovavano nella fase di fioritura, con compromissione dell'allegagione dei fiori.

Anche in questo caso i danni sono stati inferiori al 30% della P.L.V. ordinaria.

#### **Conclusioni.**

Alla luce di quanto esposto, ai fini del calcolo della percentuale della Produzione Lorda Vendibile perduta su quella totale del territorio comunale considerato, sono state compilate, per ogni singolo Comune, le schede di valutazione dei danni riportati per coltura.

Da tale computo si evidenzia che per un Comune della Provincia di B.A.T e per quattro Comuni della provincia di Bari è stata riscontrata una perdita di produzione che supera il 30% della PLV ordinaria, mentre tutti gli altri si attestano al di sotto.

I Comuni interessati sono di seguito indicati:

#### Provincia BAT

1. Canosa di Puglia

#### Provincia di Bari:

1. Castellana Grotte
2. Gioia del Colle
3. Grumo Appula (in parte)
4. Toritto

Nel complesso, si può affermare che:

- per il Comune della Provincia BAT, la superficie agraria interessata dall'evento è stata stimata in Ha 10.580 circa, con una Produzione Lorda Vendibile perduta di circa euro 39.163.200,00 che, rapportato alla Produzione Lorda Vendibile Ordinaria del territorio delimitato di complessivi euro 84.368.050,00, determina la **compromissione della PLV del 46,4 %**.
- per i n. 4 Comuni della Provincia di Bari, la superficie agraria interessata dall'evento è stata stimata in Ha 30.932 circa, con una Produzione Lorda Vendibile perduta di circa euro 37.400.320,00 che, rapportata alla Produzione Lorda Vendibile Ordinaria del territorio delimitato di complessivi euro 91.615.600,00, determina la **compromissione della PLV del 40,8 %**.

Pertanto, a conclusione della presente relazione ed alla luce di quanto su menzionato, si propone l'applicazione delle provvidenze previste dall'art. 5, comma 2, lettere a), b), c), d) del D.Lgs. n. 102/04

[www.regione.puglia.it](http://www.regione.puglia.it)

Servizio Territoriale BA-BAT  
Lungomare Nazario Sauro, pal. Agricoltura - 70100 Bari - Tel: 080 540 7575  
mail: p.siciliano@regione.puglia.it





**REGIONE  
PUGLIA**

**DIPARTIMENTO AGRICOLTURA, SVILUPPO RURALE E  
TUTELA DELL'AMBIENTE**

**SEZIONE COORDINAMENTO SERVIZI TERRITORIALI**

**SERVIZIO TERRITORIALE BA-BAT**

alle porzioni dei territori comunali delimitati e su riportati, e quanto previsto in deroga, dal D.L. n. 8 del 09/02/2017 art. 15, comma 4, convertito con Legge n. 45 del 07/04/2017.

Si allega alla presente:

- i modelli ministeriali previsti dalla normativa vigente (Mod. A; B; C; F; G) suddivisi per provincia;
- tabella contenente l'elenco dei Comuni e i fogli di mappa interamente delimitati;
- schede tecniche dei Comuni rientranti nelle provvidenze previste dal D.Lgs. n. 102/04, con la stima soggettiva del danno causato dall'evento avverso.

Il Responsabile di P.O.

dott. Piero Siciliano

Firmato digitalmente da  
PIERO SICILIANO  
Regione Puglia  
Firmato il 21/06/2021 13:03  
Serie certificato : 646627



Il Dirigente del Servizio  
dott. Pasquale Solazzo



Solazzo  
Pasquale  
21.06.2021  
11:09:19  
GMT+00:00

[www.regione.puglia.it](http://www.regione.puglia.it)

Servizio Territoriale BA-BAT  
Lungomare Nazario Sauro, pal. Agricoltura - 70100 Bari - Tel: 080 540 7575  
mail: p.siciliano@regione.puglia.it

REGIONE: PUGLIA

Mod.A

PROVINCIA: BARI

EVENTO CALAMITOSO (1):

01		Grandinate
02	X	Gelate
03		Piogge persistenti
04		Siccità
05		Eccesso di neve
06		Piogge Alluvionali

07		Venti sciroccali
08		Terremoto
09		Tromba d'aria
10		Brinate
11		Venti impetuosi
12		Mareggiate

Periodo: **marzo / aprile 2020**Territorio danneggiato:per intero: **Comuni di Castellana Grotte, Gioia del Colle, Toritto,**in parte: **Comune di Grumo Appula**

Bari, 18 giugno 2021

P.O. "Avversità atmosferiche e statistica Agraria"  
(dott. Piero Siciliano)


REGIONE: PUGLIA

Mod.A

PROVINCIA: BAT

EVENTO CALAMITOSO (1):

01		Grandinate
02	X	Gelate
03		Piogge persistenti
04		Siccità
05		Eccesso di neve
06		Piogge Alluvionali

07		Venti sciroccali
08		Terremoto
09		Tromba d'aria
10		Brinate
11		Venti impetuosi
12		Mareggiate

Periodo: **marzo / aprile 2020**Territorio danneggiato:per intero: **Comune di Canosa di Puglia**

in parte:

Bari, 18 giugno 2021

P.O. "Avversità atmosferiche e statistica Agraria"  
(dott. Piero Siciliano)

MINISTERO  
dell'Agricoltura e delle Foreste  
S.I.A.N.

mod. B

REGIONE: PUGLIA  
PROVINCIA: BARI  
EVENTO: Gelate di marzo / aprile 2021

**PRODUZIONE ORDINARIA DEL TERRITORIO DELIMITATO**

(importi in migliaia di Euro)

COLTURE	ESTENSIONE Ha	QUANTITA' Ql.	VALORE €.
grano duro	3.570	89.250	2.409,75
grano tenero	105	3.150	66,15
altri cereali	2.500	80.000	1.600,00
leguminose	360	14.400	360,00
ortaggi	155	85.250	2.557,50
oliveto	9.600	480.000	28.800,00
vigneto da tavola	92	23.920	1.196,00
vigneto da vino	630	107.100	2.142,00
ciliegio	1.450	58.000	9.860,00
altri fittiferi (albicocco, pesco, percooco, fico, ecc.)	890	222.500	33.375,00
mandorleto	4.220	54.860	7.680,40
foraggiere	6.320	189.600	1.516,80
pascolo	1.040	10.400	52,00
<b>TOTALE PRODUZIONE LORDA VENDIBILE AREA DELIMITATA</b>			<b>91.615,60</b>

Bari, 18 giugno 2021

P.O. "Avversità atmosferiche e statistica agraria"  
dott. Piero Siciliano



MINISTERO  
dell'Agricoltura e delle Foreste  
S.I.A.N.

mod. B

REGIONE: PUGLIA  
PROVINCIA: BAT  
EVENTO: Gelate di marzo / aprile 2021

**PRODUZIONE ORDINARIA DEL TERRITORIO DELIMITATO**

COLTURE	ESTENSIONE Ha	QUANTITA' Ql.	(importi in migliaia di Euro)	
			VALORE €.	VALORE €.
grano duro	550	13.750		371,25
grano tenero	70	2.100		44,10
altri cereali	50	1.600		32,00
leguminose	50	2.000		50,00
ortaggi	200	110.000		3.300,00
oliveto	3.350	167.500		10.050,00
vigneto da tavola	550	143.000		7.150,00
vigneto da vino	4.200	714.000		14.280,00
ciliegio	30	1.200		204,00
altri fruttiferi (albicocco, pesco, perco, fico, ecc.)	1.300	325.000		48.750,00
mandorieto	60	780		109,20
foraggiere	100	3.000		24,00
pascolo	70	700		3,50
TOTALE PRODUZIONE LORDA VENDIBILE AREA DELIMITATA				<b>84.368,05</b>

Bari, 18 giugno 2021

P.O. "Avversità atmosferiche e statistica agraria"  
dott. Pietro Siciliano



REGIONE PUGLIA  
DIPARTIMENTO AGRICOLTURA SVILUPPO RURALE ED AMBIENTALE  
SERVIZIO TERRITORIALE BA-BAT

MINISTERO  
dell'Agricoltura e delle Foreste  
S.I.A.N.

mod. C

Regione **PUGLIA**  
Provincia **BARI**  
Evento **Gelate di marzo / aprile 2021**

**STIMA DEI DANNI**  
**PRODUZIONE DANNEGGIATA DEL TERRITORIO DELIMITATO**

CODICI CULTURE	CULTURE	ESTENSIONE ha	PRODUZIONE ORDINARIA				Danno Accertato		Danno produzione assicurata €.	Danno effettivo		Danno Riconosciuto MIPAF €.
			q./ha	Produzione Totale Qt.	Prezzo unitario €.	Valore Globale €.	%	Valore €.		%	Valore €.	
	Ciliegio	1.450	40	58.000	170	9.860,00	46,2	4.556,00				
	Altri fruttiferi (albicocco, pesco, perco, fico, ecc.)	890	250	222.500	150	33.375,00	80,0	26.700,00				
	Mandorleto	4.220	13	54.860	140	7.680,40	80,0	6.144,32				
<b>TOTALE</b>		<b>6.560</b>		<b>335.360</b>		<b>50.915,40</b>		<b>37.400,32</b>				

(importi in migliaia di Euro)

NOTE:

**DANNO ALLE PRODUZIONI: € 37.400,32 / € 91.615,60 \* 100 = 40,8 %**

Bari, 18 giugno 2021

P.O. "Avversità atmosferiche e statistica agraria  
dott. Piero Siciliano



REGIONE PUGLIA  
DIPARTIMENTO AGRICOLTURA SVILUPPO RURALE ED AMBIENTALE  
SERVIZIO TERRITORIALE BA-BAT

MINISTERO  
dell'Agricoltura e delle Foreste  
S.I.A.N.

mod. C

Regione **PUGLIA**  
Provincia **BAT**  
Evento **Gelate di marzo / aprile 2021**

**STIMA DEI DANNI  
PRODUZIONE DANNEGGIATA DEL TERRITORIO DELIMITATO**

(importi in migliaia di euro)

CODICI COLTURE	COLTURE	ESTENSIONE ha	PRODUZIONE ORDINARIA				Danno Accertato		Danno produzione assicurata €.	Danno effettivo		Danno Riconosciuto MIPAF €.
			q./ha	Produzione Totale Ql.	Prezzo unitario €.	Valore Globale €.	%	Valore €.		%	Valore €.	
	Ciliegio	30	40	1.200	170	204,00	80	163,20				
	Altri fruttiferi (albicocco, pesco, percooco, fico, ecc.)	1.300	250	325.000	150	48.750,00	80	39.000,00				
<b>TOTALE</b>		<b>1.330</b>		<b>326.200</b>		<b>48.954,00</b>		<b>39.163,20</b>				

NOTE:

**DANNO ALLE PRODUZIONI: € 39.163,20 / € 84.368,05 \* 100 = 46,4%**

Bari, 18 giugno 2021

P.O. "Avversità atmosferiche e statistica agraria  
dott. Piero Siciliano





MOD. F

Ministero  
Dell'Agricoltura e delle Foreste  
**S.I.A.N.**

REGIONE: **PUGLIA**  
PROVINCIA: **BARI**  
EVENTO: **Gelate di marzo / aprile 2021**

**COMUNI RICADENTI NEL TERRITORIO PROVINCIALE DANNEGGIATO**

**1** PRODUZIONE      **2** STRUTTURE AZIENDALI      **3** STRUTTURE INTERAZIENDALI      **4** OPERE DI BONIFICA

<b>1</b>	<b>2</b>	<b>3</b>	<b>4</b>
----------	----------	----------	----------

1	<b>Castellana Grotte</b>	X			
2	<b>Gioia del Colle</b>	X			
3	<b>Grumo Appula</b>	X			
4	<b>Toritto</b>	X			

Bari, li 18 giugno 2021

P.O. "Avversità atmosferiche e statistica Agraria"  
dott. Piero Siciliano



Ministero  
Dell'Agricoltura e delle Foreste  
**S.I.A.N.**

MOD. F

REGIONE: **PUGLIA**  
PROVINCIA: **BAT**  
EVENTO: **Gelate di marzo / aprile 2021**

**COMUNI RICADENTI NEL TERRITORIO PROVINCIALE DANNEGGIATO**

1 PRODUZIONE     2 STRUTTURE AZIENDALI     3 STRUTTURE INTERAZIENDALI     4 OPERE DI BONIFICA

		1	2	3	4
1	Canosa di Puglia	X			

Bari, li 18 giugno 2021

P.O. "Avversità atmosferiche e statistica Agraria"  
dott. Piero Siciliano



MOD. G

Ministero  
Dell'Agricoltura e delle Foreste  
S.I.A.N.

REGIONE: **PUGLIA**  
PROVINCIA: **BARI**  
EVENTO: **Gelate di marzo / aprile 2021**

Bari, lì 18 giugno 2021

Individuazione interventi: D.Lgs. 102/04

DANNI	TIPOLOGIA DI INTERVENTO (*)
<input checked="" type="checkbox"/> PRODUZIONE	Art. 5 comma 2 di cui alle lettere: <input type="checkbox"/> a <input type="checkbox"/> b <input type="checkbox"/> c <input type="checkbox"/> d
<input type="checkbox"/> STRUTTURE AZIENDALI	Art. 5 comma 3 lettera <input type="checkbox"/>
<input type="checkbox"/> STRUTTURE INTERAZIENDALI OPERE DI BONIFICA	Art. 5 comma 6 <input type="checkbox"/>

N.B. Barrare la casella a sinistra del danno e le caselle riguardanti gli interventi richiesti.

-art. 5 comma 2 di cui lettera:

- a) contributi in conto capitale fino all'80 per cento del danno accertato sulla base della produzione lorda vendibile ordinaria del triennio precedente;
- b) prestiti ad ammortamento quinquennale per le esigenze di esercizio dell'anno in cui si e' verificato l'evento dannoso e per l'anno successivo, da erogare al seguente tasso agevolato:
  - 1) 20 per cento del tasso di riferimento per le operazioni di credito agrario oltre i 18 mesi per le aziende ricadenti in zone svantaggiate;
  - 2) 35 per cento del tasso di riferimento per le operazioni di credito agrario oltre i 18 mesi per le aziende ricadenti in altre zone; nell'ammontare del prestito sono comprese le rate delle operazioni di credito in scadenza nei 12 mesi successivi all'evento inerenti all'impresa agricola;
- c) proroga delle operazioni di credito agrario di cui all'articolo 7;
- d) agevolazioni previdenziali di cui all'articolo 8.

-art. 5 comma 3:

contributi in conto capitale fino al 100 per cento dei costi effettivi per danni causati alle strutture aziendali ed alle scorte;

-art. 5 comma 6 di cui alla lettera:

- al ripristino delle strade interpoderali, delle opere di approvvigionamento idrico nonché delle reti idriche e degli impianti irrigui, ancorché non ricadenti in comprensori di bonifica, con onere di spesa a totale carico del Fondo;
- al ripristino delle opere pubbliche di bonifica e di bonifica montana, ivi compresi i lavori diretti alla migliore efficienza delle opere da ripristinare, con onere di spesa a totale carico del Fondo.

P.O. "Avversità atmosferiche e statistica Agraria"  
(dott. Piero Siciliano)



MOD. G

Ministero  
Dell'Agricoltura e delle Foreste  
S.I.A.N.

REGIONE: **PUGLIA**  
PROVINCIA: **BAT**  
EVENTO: **Gelate di marzo / aprile 2021**

Bari, lì 18 giugno 2021

Individuazione interventi: D.Lgs. 102/04

DANNI	TIPOLOGIA DI INTERVENTO (*)
<input checked="" type="checkbox"/> PRODUZIONE	Art. 5 comma 2 di cui alle lettere: <input type="checkbox"/> a <input type="checkbox"/> b <input type="checkbox"/> c <input type="checkbox"/> d
<input type="checkbox"/> STRUTTURE AZIENDALI	Art. 5 comma 3 lettera <input type="checkbox"/>
<input type="checkbox"/> STRUTTURE INTERAZIENDALI OPERE DI BONIFICA	Art. 5 comma 6 <input type="checkbox"/>

N.B. Barrare la casella a sinistra del danno e le caselle riguardanti gli interventi richiesti.

-art. 5 comma 2 di cui lettera:

- a) contributi in conto capitale fino all'80 per cento del danno accertato sulla base della produzione lorda vendibile ordinaria del triennio precedente;
- b) prestiti ad ammortamento quinquennale per le esigenze di esercizio dell'anno in cui si e' verificato l'evento dannoso e per l'anno successivo, da erogare al seguente tasso agevolato:
- 1) 20 per cento del tasso di riferimento per le operazioni di credito agrario oltre i 18 mesi per le aziende ricadenti in zone svantaggiate;
  - 2) 35 per cento del tasso di riferimento per le operazioni di credito agrario oltre i 18 mesi per le aziende ricadenti in altre zone; nell'ammontare del prestito sono comprese le rate delle operazioni di credito in scadenza nei 12 mesi successivi all'evento inerenti all'impresa agricola;
- c) proroga delle operazioni di credito agrario di cui all'articolo 7;
- d) agevolazioni previdenziali di cui all'articolo 8.

-art. 5 comma 3:

contributi in conto capitale fino al 100 per cento dei costi effettivi per danni causati alle strutture aziendali ed alle scorte;

-art. 5 comma 6 di cui alla lettera:

- al ripristino delle strade interpoderali, delle opere di approvvigionamento idrico nonché delle reti idriche e degli impianti irrigui, ancorché non ricadenti in comprensori di bonifica, con onere di spesa a totale carico del Fondo;
- al ripristino delle opere pubbliche di bonifica e di bonifica montana, ivi compresi i lavori diretti alla migliore efficienza delle opere da ripristinare, con onere di spesa a totale carico del Fondo.

P.O. "Avversità atmosferiche e statistica Agraria"  
(dott. Piero Siciliano)



**REGIONE PUGLIA**  
**SERVIZIO TERRITORIALE BA-BAT**

Avversità **Gelate marzo / aprile 2021**

Comune **TORITTO**

Territorio interessato **Intero agro comunale**

Colture	Superficie Ha	Produz. q/ha	Produz. Totale ql.	Prezzo €/ql	P.L.V. ordinaria €.	Danno %	Produz. Perduta ql.	P.L.V. Perduta €.
grano duro	50	25	1.250	27	33.750	0	0	0
grano tenero	0	30	0	21	0	0	0	0
altri cereali	70	32	2.240	20	44.800	0	0	0
leguminose	0	40	0	25	0	0	0	0
ortaggi	10	550	5.500	30	165.000	0	0	0
oliveto	2.700	50	135.000	60	8.100.000	0	0	0
vigneto da tavola	20	260	5.200	50	260.000	0	0	0
vigneto da vino	50	170	8.500	20	170.000	0	0	0
ciliegio	250	40	10.000	170	1.700.000	40	4.000	680.000
altri fruttiferi (albicocco, pesco, percoco, fico, ecc.)	100	250	25.000	150	3.750.000	80	20.000	3.000.000
mandorleto	1.700	13	22.100	140	3.094.000	80	17.680	2.475.200
foraggiere	20	30	600	8	4.800	0	0	0
pascolo	300	10	3.000	5	15.000	0	0	0
<b>TOTALE</b>	<b>5.270</b>		<b>218.390</b>		<b>17.337.350</b>	<b>35,5</b>	<b>41.680</b>	<b>6.155.200</b>

PO Avversità atmosferiche e statistica agraria  
dott. Piero Siciliano




**REGIONE PUGLIA**  
**SERVIZIO TERRITORIALE BA-BAT**

Avversità **Gelate marzo / aprile 2021**  
Comune **CANOSA DI PUGLIA**  
Territorio interessato **intero territorio**

Colture	Superficie Ha	Produz. q/ha	Produz. Totale ql.	Prezzo €/ql	P.L.V. ordinaria €.	Danno %	Produz. Perduta ql.	P.L.V. Perduta €.
grano duro	550	25	13.750	27	371.250	0	0	0
grano tenero	70	30	2.100	21	44.100	0	0	0
altri cereali	50	32	1.600	20	32.000	0	0	0
leguminose	50	40	2.000	25	50.000	0	0	0
ortaggi	200	550	110.000	30	3.300.000	0	0	0
oliveto	3.350	50	167.500	60	10.050.000	0	0	0
vigneto da tavola	550	260	143.000	50	7.150.000	0	0	0
vigneto da vino	4.200	170	714.000	20	14.280.000	0	0	0
ciliegio	30	40	1.200	170	204.000	80	960	163.200
altri fruttiferi (albicocco, pesco, percoco, fico, ecc.)	1.300	250	325.000	150	48.750.000	80	260.000	39.000.000
mandorleto	60	13	780	140	109.200	0	0	0
foraggiere	100	30	3.000	8	24.000	0	0	0
pascolo	70	10	700	5	3.500	0	0	0
<b>TOTALE</b>	<b>10.580</b>		<b>1.484.630</b>		<b>84.368.050</b>	<b>46,4</b>	<b>260.960</b>	<b>39.163.200</b>

PO Avversità atmosferiche e statistica agraria  
dott. Piero Siciliano




**REGIONE PUGLIA**  
**SERVIZIO TERRITORIALE BA-BAT**


Avversità **Gelate di marzo / aprile 2021**

Comune **CASTELLANA GROTTA**

Territorio interessato **intero territorio**

Colture	Superficie Ha	Prodiz. q/ha	Prodiz. Totale ql.	Prezzo €/ql	P.L.V. ordinaria €.	Danno %	Prodiz. Perduta ql.	P.L.V. Perduta €.
grano duro	120	25	3.000	27	81.000	0	0	0
grano tenero	0	30	0	21	0	0	0	0
altri cereali	180	32	5.760	20	115.200	0	0	0
leguminose	20	40	800	25	20.000	0	0	0
ortaggi	20	550	11.000	30	330.000	0	0	0
oliveto	1.950	50	97.500	60	5.850.000	0	0	0
vigneto da tavola	12	260	3.120	50	156.000	0	0	0
vigneto da vino	70	170	11.900	20	238.000	0	0	0
ciliegio	800	40	32.000	170	5.440.000	50	16.000	2.720.000
altri fruttiferi (albicocco, pesco, percoco, fico, ecc.)	40	250	10.000	150	1.500.000	80	8.000	1.200.000
mandorleto	750	13	9.750	140	1.365.000	80	7.800	1.092.000
foraggiere	650	30	19.500	8	156.000	0	0	0
pascolo	130	10	1.300	5	6.500	0	0	0
<b>TOTALE</b>	<b>4.742</b>		<b>205.630</b>		<b>15.257.700</b>	<b>32,8</b>	<b>31.800</b>	<b>5.012.000</b>

PO "Avversità atmosferiche e statistica agraria"  
dott. Piero Siciliano






REGIONE PUGLIA  
SEZIONE COORDINAMENTO SERVIZI TERRITORIALI  
Servizio Territoriale BA-BAT

**Gelata di marzo / aprile 2021**

**Delimitazione fogli di mappa - provincia di BARI**

<b>Comune</b>	<b>Fogli interessati</b>
<b>Castellana Grotte</b>	Intero territorio
<b>Gioia del Colle</b>	Intero territorio
<b>Grumo Appula</b>	Fogli dal n. 9 al n. 75
<b>Toritto</b>	Intero territorio

Bari, 18 giugno 2021

PO Avversità atmosferiche e statistica agraria  
dott. Piero Siciliano



REGIONE PUGLIA  
SEZIONE COORDINAMENTO SERVIZI TERRITORIALI  
Servizio Territoriale BA-BAT

**Gelata di marzo / aprile 2021**

**Delimitazione fogli di mappa - provincia di BAT**

Comune	Fogli interessati
Canosa di Puglia	Intero territorio

Bari, 18 giugno 2021

PO Avversità atmosferiche e statistica agraria  
dott. Piero Siciliano



**REGIONE PUGLIA**  
**SERVIZIO TERRITORIALE BA-BAT**

Avversità **Gelate marzo / aprile 2021**

Comune **GIOIA DEL COLLE**

Territorio interessato **intero territorio**

Colture	Superficie Ha	Prod. q/ha	Prod. Totale q.	Prezzo €/q	P.L.V. ordinaria €.	Danno %	Prod. Perduta q.	P.L.V. Perduta €.
grano duro	3.300	25	82.500	27	2.227.500	0	0	0
grano tenero	100	30	3.000	21	63.000	0	0	0
altri cereali	2.200	32	70.400	20	1.408.000	0	0	0
leguminose	270	40	10.800	25	270.000	0	0	0
ortaggi	120	550	66.000	30	1.980.000	0	0	0
oliveto	1.700	50	85.000	60	5.100.000	0	0	0
vigneto da tavola	50	260	13.000	50	650.000	0	0	0
vigneto da vino	450	170	76.500	20	1.530.000	0	0	0
ciliegio	350	40	14.000	170	2.380.000	40	5.600	952.000
altri fruttiferi (albicocco, pesco, percoco, fico, ecc.)	650	250	162.500	150	24.375.000	80	130.000	19.500.000
mandorleto	270	13	3.510	140	491.400	80	2.808	393.120
foraggiere	5.600	30	168.000	8	1.344.000	0	0	0
pascolo	510	10	5.100	5	25.500	0	0	0
<b>TOTALE</b>	<b>15.570</b>		<b>760.310</b>		<b>41.844.400</b>	<b>49,8</b>	<b>138.408</b>	<b>20.845.120</b>

PO "Avversità atmosferiche e statistica agraria"  
dott. Piero Siciliano




## SERVIZIO TERRITORIALE BA-BAT

Avversità **Gelate di marzo / aprile 2021**Comune **GRUMO APPULA**Territorio interessato **Fogli dal n. 9 al n. 75**

Colture	Superficie Ha	Produs. q/ha	Produs. Totale ql.	Prezzo €/ql	P.L.V. ordinaria €.	Danno %	Produs. Perduta ql.	P.L.V. Perduta €.
grano duro	100	25	2.500	27	67.500	0	0	0
grano tenero	5	30	150	21	3.150	0	0	0
altri cereali	50	32	1.600	20	32.000	0	0	0
leguminose	70	40	2.800	25	70.000	0	0	0
ortaggi	5	550	2.750	30	82.500	0	0	0
oliveto	3.250	50	162.500	60	9.750.000	0	0	0
vigneto da tavola	10	260	2.600	50	130.000	0	0	0
vigneto da vino	60	170	10.200	20	204.000	0	0	0
ciliegio	50	40	2.000	170	340.000	60	1.200	204.000
altri fruttiferi (albicocco, pesco, percoco, fico, ecc.)	100	250	25.000	150	3.750.000	80	20.000	3.000.000
mandorleto	1.500	13	19.500	140	2.730.000	80	15.600	2.184.000
foraggiere	50	30	1.500	8	12.000	0	0	0
pascolo	100	10	1.000	5	5.000	0	0	0
<b>TOTALE</b>	<b>5.350</b>		<b>234.100</b>		<b>17.176.150</b>	<b>31,4</b>	<b>36.800</b>	<b>5.388.000</b>

PO Avversità atmosferiche e statistica agraria  
dott. Piero Siciliano



REGIONE  
PUGLIA

DIPARTIMENTO AGRICOLTURA, SVILUPPO  
RURALE ED AMBIENTALE

SEZIONE COORDINAMENTO DEI SERVIZI  
TERRITORIALI

SERVIZIO TERRITORIALE TA-BR

TRASMESSA A MEZZO PEC



Regione Puglia  
Dipartimento Agricoltura, Sviluppo Rurale ed  
Ambientale  
Sezione Competitività Filiere Agroalimentari  
Lungomare N. Sauro 47  
70121-BARI

Pec:

[sezione.filiereagroalimentari@pec.rupar.puglia.it](mailto:sezione.filiereagroalimentari@pec.rupar.puglia.it)

**Oggetto:** D. Lgs n.102/2004 e s.m.i., L.R. 24/90 e s.m.i.. Gelata 9-10 aprile 2021. **Relazione.**

In allegato alla presente si trasmette la relazione tecnica relativa alla gelata che ha interessato la provincia di Brindisi i giorni 9-10 aprile u.s.

Tanto per gli adempimenti di competenza.

Il Responsabile della P. O.  
(Dott. Agr. Giovanni D'AGNANO)



Il Dirigente del Servizio  
(Dott. Agr. Giuseppe MARTI)

[www.regione.puglia.it](http://www.regione.puglia.it)

Servizio Territoriale Ta-Br P.O. "Avversità atmosferiche e statistica agraria"  
Via Tor Pisana n. 120 - 72100 BRINDISI - Tel: 0831.544.340 - Fax: 0831.544.300  
mail: g.dagnano@regione.puglia.it - pec: upa.brindisi@pec.rupar.puglia.it



**REGIONE  
PUGLIA**

DIPARTIMENTO AGRICOLTURA, SVILUPPO  
RURALE ED AMBIENTALE

SEZIONE COORDINAMENTO DEI SERVIZI  
TERRITORIALI

SERVIZIO TERRITORIALE TA-BR

*Relazione gelata 9-10 aprile 2021, provincia di Brindisi -D. Lgs n.102/2004 e s.m.i., L.R.  
24/90 e s.m.i..*

Il territorio della provincia di Brindisi, nei giorni 9 e 10 aprile 2021, è stato interessato da un abbassamento delle temperature con valori, durante la notte e al primo mattino, di qualche grado sotto lo zero, poco consone per il periodo stagionale, ma compatibili con le gelate tardive che interessano i nostri territori.

Sono pervenute a questo Servizio Territoriale segnalazioni di danni da gelo da parte dei comuni di Oria, San Donaci, San Pancrazio Salentino e Torre Santa Susanna. La maggior parte delle segnalazioni indicavano danni, di entità variabile, su vigneto per uva da vino, le restanti, su olivo, ciliegio e foraggiere.

Facendo seguito alle segnalazioni pervenute, sono state effettuate le ricognizioni in campo per accertare tipologia ed entità del danno prodotto dalla gelata.

Dagli accertamenti eseguiti negli agri comunali interessati dall'evento meteorico, sono stati effettivamente riscontrati gli esiti della gelata sulle colture segnalate ad eccezione dell'olivo. I danni hanno interessato il territorio a macchia di leopardo con una variabilità dovuta non solo al tipo di coltura e cultivars utilizzate, ma anche al posizionamento delle stesse in zone più o meno favorevoli (esposizione e pendenza).

Alla data del primo sopralluogo in campo effettuato il giorno 26/04/2021, in agro di S. Pancrazio Salentino, la quasi totalità dei vigneti risultavano essere germogliati, e a seconda delle cultivars precoci o tardive, si trovavano in diversa fase fenologica che andava da foglie distese a germogli di 10 cm con grappoli visibili. Il danno che si è osservato consisteva nella necrosi di uno, due germogli, ma mai della loro totalità. I germogli dei cordoni speronati maggiormente compromessi erano gli apicali. Inoltre, le parti del vigneto, anche solo in leggera pendenza mostravano danni quasi nulli, rispetto a quelli ubicati, anche a distanza di poche decine di metri, negli avvallamenti del terreno. I danni maggiori si sono riscontrati sullo Chardonnay e sul Fiano, cultivars precoci, che presumibilmente, al momento della gelata, si trovavano nella fase di inizio germogliamento (punta verde, apertura gemma, foglie distese). Nei successivi sopralluoghi si sono osservati lo stesso tipo di danni e il germogliamento delle gemme di "controcchio".

I danni riscontrati su ciliegio che al momento del sopralluogo, il giorno 05/05/2021, si trovava, a seconda, della cultivar, nelle fasi fenologiche che andavano da allegagione ad ingrossamento dei frutticini, consistevano nella riduzione di fruttificazione. Si è potuto infatti constatare un danno maggiore sulle cultivar precoci, poco rilevante sulle cultivar

[www.regione.puglia.it](http://www.regione.puglia.it)

---

Servizio Territoriale Ta-Br P.O. "Avversità atmosferiche e statistica agraria"  
Via Tor Pisana n. 120 – 72100 BRINDISI - Tel: 0831.544.340 - Fax: 0831.544.300  
mail: g.dagnano@regione.puglia.it – pec: upa.brindisi@pec.rupar.puglia.it



**REGIONE  
PUGLIA**

DIPARTIMENTO AGRICOLTURA, SVILUPPO  
RURALE ED AMBIENTALE

SEZIONE COORDINAMENTO DEI SERVIZI  
TERRITORIALI

SERVIZIO TERRITORIALE TA-BR

medie e/o tardive. Nessun danno alle piante, se non qualche necrosi agli apici dei rametti, con una variabilità dovuta non solo alla sensibilità al gelo delle cultivars, ma anche al posizionamento geografico e all'esposizione del frutteto.

Relativamente alla segnalazione di danno da gelo su colture foraggere (erbai di graminacee), nel sopralluogo effettuato il giorno 05/05/2021, sono state osservate difformità di accrescimento, ingiallimenti e necrosi delle foglie, quali possibili esiti di gelata.

Le coltivazioni olivicole sono state esaminate in quattro date diverse (25/04/2021, 05-12-19/05/2021), in quanto è notorio che i diversi tessuti dell'olivo hanno differenti tolleranze al freddo e quindi per osservare gli eventuali danni, soprattutto su gemme e mignole bisogna aspettare più giorni dall'evento. Le fasi fenologiche nelle quali si sono svolte le osservazioni andavano dalla mignolatura, alla prefioritura - inizio fioritura su cultivars diverse. Non sono stati evidenziati danni significativi da esito di gelate sulla coltura.

Ai fini del D.lgs n.102/04, non vi sono i requisiti minimi per invocarne i benefici, in quanto, dalla elaborazione dei dati per i territori interessati (superfici, ordinamento colturale e importo danni), si rileva che l'incidenza percentuale della produzione lorda vendibile delle colture danneggiate dell'area delimitata, rapportata al valore della produzione lorda vendibile ordinaria, risulta essere inferiore al 30%; non emergono, quindi le condizioni oggettive per la richiesta di emissione del decreto di declaratoria.



Il Responsabile della P. O.  
(Dott. Agr. Giovanni D'AGNANO)

[www.regione.puglia.it](http://www.regione.puglia.it)

Servizio Territoriale Ta-Br P.O. "Avversità atmosferiche e statistica agraria"  
Via Tor Pisana n. 120 – 72100 BRINDISI - Tel: 0831.544.340 - Fax: 0831.544.300  
mail: g.dagnano@regione.puglia.it – pec: upa.brindisi@pec.rupar.puglia.it





**REGIONE  
PUGLIA**

DIPARTIMENTO AGRICOLTURA, SVILUPPO  
RURALE ED AMBIENTALE

SEZIONE COORDINAMENTO DEI SERVIZI  
TERRITORIALI

SERVIZIO TERRITORIALE TA-BR

TRASMESSA A MEZZO PEC

Regione Puglia

Dipartimento Agricoltura, Sviluppo Rurale ed  
Ambientale

Sezione Competitività Filiere Agroalimentari

Lungomare N. Sauro 47

70121-BARI

Pec:

[sezione.filieragroalimentari@pec.rupar.puglia.it](mailto:sezione.filieragroalimentari@pec.rupar.puglia.it)



**Oggetto:** D. Lgs n.102/2004 e s.m.i., L R. 24/90 e s.m.i.. Gelata 9-10 aprile 2021.  
**Integrazione relazione per la provincia di Brindisi.**

A seguito della comunicazione del comune di Cisternino, prot. n. 11778 del 11/06/2021, acquisita agli atti di questo Servizio Territoriale al prot. n. 31827 in pari data, con la quale si segnalavano danni su vite e olivo quali esito della gelata del 9-10 aprile u.s., si relaziona quanto segue.

In data 16/06/2021 è stato effettuato il sopralluogo nei vigneti ed oliveti dell'agro comunale. I vigneti si trovavano nella fase fenologica di bottoni fiorali separati - fioritura e si è osservata, soprattutto in quelli ubicati nelle zone vallive, la presenza di qualche germoglio derivante dalla gemma di "controcchio" senza grappolo, quale possibile esito di gelata. Buono nel complesso lo stato vegeto-produttivo della coltura. Gli oliveti che al momento del sopralluogo si trovavano nella fase fenologica di allegagione - ingrossamento drupe (grani di pepe), non hanno evidenziato danni ascrivibili al gelo.

Ai fini del D.lgs n.102/04, non emergono le condizioni oggettive per la richiesta di emissione del decreto di declaratoria.

Tanto per gli adempimenti di competenza.

Il Responsabile della P. O.

(Dott. Agr. Giovanni D'AGNANO)



Il Dirigente del Servizio

(Dott. Agr. Giuseppe MARTI)

[www.regione.puglia.it](http://www.regione.puglia.it)

Servizio Territoriale Ta-Br P.O. "Avversità atmosferiche e statistica agraria"  
Via Tor Pisana n. 120 - 72100 BRINDISI - Tel: 0831.544.340 - Fax: 0831.544.300  
mail: g.dagnano@regione.puglia.it - pec: upa.brindisi@pec.rupar.puglia.it



DIPARTIMENTO Agricoltura, Sviluppo Rurale  
ed Ambientale  
SEZIONE Coordinamento Servizi Territoriali  
Servizio Territoriale Foggia



Alla Sezione Filiere Agroalimentari  
BARI

*Pec: sezione.filiereagroalimentari@pec.rupar.puglia.it*

Alla Sezione Coordinamento  
Servizi Territoriali  
BARI

*Pec: coordinamentoserviziterritoriali@pec.rupar.puglia.it*

**Oggetto: D.Lgs n. 102/04 – L.R. n.24/90**

**Danni da gelate del mese di aprile 2021.**

**Relazione degli eventi.**

**Comuni di Anzano, Apricena, Ascoli Satriano, Bovino, Carapelle, Casalnuovo Monterotaro, Casalvecchio, Castelluccio dei Sauri, Castelluccio Valmaggiore, Castelnuovo della Daunia, Cerignola, Foggia, Lesina, Lucera, Manfredonia, Mattinata, Monteleone di Puglia, Ortona, Orsara di Puglia, Orta Nova, Pietramontecorvino, Rignano Garganico, San Marco in Lamis, San Severo, Sant'Agata di Puglia, Stornara, Stornarella, Torremaggiore, Trinitapoli, Troia e Volturino.**

Le gelate primaverili verificatesi nei giorni 8 e 9 aprile 2021 hanno interessato un vasto territorio della provincia di Foggia. A causa dell'estensione del fenomeno lo scrivente Servizio ha ricevuto un notevole numero di domande e sono state attivate tempestivamente le procedure per l'accertamento dei danni da eventi avversi.

Le segnalazioni dei danni da gelo sono pervenute sia da parte dei singoli agricoltori, che da parte delle principali Associazioni di Categoria, nonché dai Comuni interessati.

Dai sopralluoghi ed accertamenti effettuati in campo, sulla base delle predette segnalazioni, in collaborazione con gli Uffici Tecnici comunali, con gli operatori agricoli interessati e con i rappresentanti delle Associazioni di Categoria, opportunamente convocati, si è rilevato quanto segue.

1

Tra i giorni 8 e 9 aprile, dopo un periodo con temperature quasi estive, si sono verificate gelate diffuse a causa di un brusco abbassamento termico con temperature scese -3 °C, associato a delle precipitazioni nevose registrate su alcune zone del territorio della Capitanata.

Le aree maggiormente interessate sono state le zone più depresse, dove l'aria più fredda e più pesante si è soffermata più a lungo, provocando danni alla produzione delle colture in atto.

Il risveglio vegetativo anticipato, causato dall'inverno mite e dalle condizioni climatiche delle ultime settimane del mese di marzo, si è bruscamente scontrato con l'improvviso abbassamento delle temperature che in poche ore sono scese di molti gradi. Le colture maggiormente interessate sono state quelle con vegetazione in piena attività ed in particolar modo le colture in fioritura.

Le specie maggiormente danneggiate sono state il mandorlo (in fioritura), diversi fruttiferi (fioritura-allegagione) alcune varietà di vite, l'asparago, i cereali (in fase di spigatura-fioritura) in alcune zone ed in parte l'olivo.

Dai sopralluoghi in campo si è rilevato quanto segue.

- Mandorlo: questa è stata la specie maggiormente colpita, si trovava nella fase di piena fioritura, l'abbassamento termico ha causato la cascola di quasi tutte le drupe con un danno stimato di circa l'80%.
- Altri Fruttiferi: pesco, albicocco, melograno, cachi, ecc tutte in pre-fioritura presentavano foglie accartocciate ed imbrunite con danni più o meno estesi a seconda delle cultivar e dell'esposizione.
- Le colture olivicole: essendo solo ad inizio fioritura hanno riportato danni lievi che si sono manifestati nella riduzione dell'allegagione.
- Vigneti: il repentino abbassamento delle temperature, ha determinato danni diffusi soprattutto su alcune varietà di uva da vino che si trovavano in fase avanzata di germogliamento, sono state particolarmente interessate le varietà: Sangiovese, Nero di Troia e Chardonnay, con necrosi delle gemme su gran parte dei tralci. In alcuni casi si è assistito al ricaccio delle gemme di controcchio con produzione di germogli solo vegetativi.
- Asparago ed altre colture orticole: l'asparago è stato interessato soprattutto nella prima fase della raccolta.

#### Conclusioni.

Alla luce di quanto esposto, si è proceduto ad effettuare la perimetrazione delle aree danneggiate, la stima dei danni alle colture e la compilazione, per ogni Comune, delle schede di valutazione dei danni, ai fini del calcolo della percentuale della Produzione Lorda Vendibile perduta, su quella totale del territorio comunale preso in considerazione. Dalla stima dei danni in alcuni Comuni è stata riscontrata una perdita di produzione che supera il 30 % della PLV ordinaria. I Comuni interessati sono: Cerignola, Rignano Garganico, San Giovanni Rotondo e Trinitapoli.

La superficie interessata dall'evento calamitoso è stata stimata in Ha. 22.520 circa, con una Produzione Lorda Vendibile Perduta di 38.966,45 che, rapportata alla Produzione Lorda Vendibile Ordinaria del territorio delimitato di complessivi €. 127.819.200 determina la **compromissione della PLV del 30,48 %**.

Pertanto, a conclusione della presente relazione ed alla luce di quanto su menzionato si propone l'applicazione delle provvidenze previste dall'art. 5, comma 2, lettere a), b), c), d), del D.Lgs 102/04 ai territori comunali delimitati e su riportati e quanto previsto in deroga, dal D.L. n. 8 del 09-02-2017 art. 15, comma 4, convertito con Legge n. 45 del 07-04-2017.


Si allegano alla presente:

- i modelli ministeriali previsti dalla normativa vigente, (Mod. A; B; C; F; G);
- tabella contenente l'elenco dei Comuni e i fogli di mappa interamente delimitati;
- schede tecniche di ogni singolo Comune con la stima del danno causato dall'evento avverso.

Il Responsabile di P.O.  
Dl Flumeri Siponta Gerarda



Il Dirigente del Servizio  
dott. Pasquale Solazzo





MINISTERO  
dell'Agricoltura e delle Foreste  
S.I.A.N.

MOD. B

REGIONE: PUGLIA  
PROVINCIA: FOGGIA  
EVENTO: Gelate del mese di aprile 2021

**PRODUZIONE ORDINARIA DEL TERRITORIO DELIMITATO**

(importi in migliaia di Euro)

COLTURE	ESTENSIONE Ha	QUANTITA' Ql.	VALORE €.
grano duro	25.030	750.900	20.274,30
grano tenero	1.200	36.000	756,00
altri cereali	3.100	99.200	1.984,00
leguminose	1.900	47.500	1.187,50
ortaggi	2.600	780.000	15.600,00
oliveto	9.080	454.000	20.430,00
vigneto da tavola	830	215.800	10.790,00
vigneto da vino	8.670	1.473.900	29.478,00
fruttiferi	1.810	452.500	27.150,00
foraggere	360	10.800	86,40
pascolo	1.660	16.600	83,00
<b>TOTALE PRODUZIONE LORDA VENDIBILE AREA DELIMITATA</b>			<b>127.819,20</b>

Foggia, 10 giugno 2021

P.O. "Avversaria atmosferiche e statistica agraria"

Gerarda Di Flumeri



REGIONE PUGLIA  
DIPARTIMENTO AGRICOLTURA SVILUPPO RURALE ED AMBIENTALE  
SERVIZIO TERRITORIALE FOGGIA

MINISTERO  
dell'Agricoltura e delle Foreste  
S.I.A.N.

MOD. C

Regione PUGLIA  
Provincia FOGGIA  
Evento Gelate del mese di aprile 2021

STIMA DEI DANNI  
PRODUZIONE DANNEGGIATA DEL TERRITORIO DELIMITATO

codici colture	COLTURE	ESTENSIONE ha	PRODUZIONE ORDINARIA				Danno Accertato		Danno effettivo		Danno Riconosciuto MIPAF €.
			q./ha	Produzione Totale Qt.	Prezzo unitario €.	Valore Globale €.(000)	%	Valore €.	Danno produzione assicurata €.	%	
	Grano duro	2.430	30	72.900	27	1.968,30		583,20			
	Leguminose	600	25	15.000	25	375,00		112,50			
	Oliveto	9.080	50	454.000	45	20.430,00		7.031,25			
	Vigneto da vino	8.600	170	1.462.000	20	29.240,00		10.217,00			
	Fruttiferi	1.810	250	452.500	60	27.150,00		21.022,50			
	<b>TOTALE</b>	<b>22.520</b>		<b>2.456.400</b>		<b>79.163,30</b>		<b>38.966,45</b>			

NOTE:

**DANNO ALLE PRODUZIONI: € 38.966,45 / € 127.819,20 \* 100 = 30,48 %**

Foggia, 10 giugno 2021

P.O. "Aversità atmosferiche e statistica agraria  
Di Flumeri Gerarda



MOD. F

Ministero  
Dell'Agricoltura e delle Foreste  
S.I.A.N.

REGIONE: **PUGLIA**  
PROVINCIA: **FOGGIA**  
EVENTO: **GELATE MESE DI APRILE 2021**

**COMUNI RICADENTI NEL TERRITORIO PROVINCIALE DANNEGGIATO**

PRODUZIONE     2    STRUTTURE AZIENDALI     3    STRUTTURE INTERAZIENDALI     4    OPERE DI BONIFICA

1	2	3	4
---	---	---	---

1	CERIGNOLA	X			
2	RIGNANO GARGANICO	X			
3	SAN GIOVANNI ROTONDO	X			
4	TRINITAPOLI	X			

Foggia, 10 giugno 2021

P.O. "Avversità atmosferiche e statistica Agraria"  
(Di Fiumeri Gerarda)



Ministero  
Dell'Agricoltura e delle Foreste  
S.I.A.N.

MOD. G

REGIONE: PUGLIA  
PROVINCIA: FOGGIA  
EVENTO: GELATE MESE DI APRILE 2021

Foggia, li 10 giugno 2021

Individuazione interventi: D.Lgs. 102/04

DANNI		TIPOLOGIA DI INTERVENTO (*)				
<input checked="" type="checkbox"/>	PRODUZIONE	Art. 5 comma 2 di cui alle lettere:	<input type="checkbox"/> a	<input type="checkbox"/> b	<input type="checkbox"/> e	<input type="checkbox"/> d
<input type="checkbox"/>	STRUTTURE AZIENDALI	Art. 5 comma 3 lettera	<input type="checkbox"/>			
<input type="checkbox"/>	STRUTTURE INTERAZIENDALI OPERE DI BONIFICA	Art. 5 comma 6	<input type="checkbox"/>			

N.B. Barrare la casella a sinistra del danno e le caselle riguardanti gli interventi richiesti.

-art. 5 comma 2 di cui lettera:

- a) contributi in conto capitale fino all'80 per cento del danno accertato sulla base della produzione lorda vendibile ordinaria del triennio precedente;
- b) prestiti ad ammortamento quinquennale per le esigenze di esercizio dell'anno in cui si e' verificato l'evento dannoso e per l'anno successivo, da erogare al seguente tasso agevolato:
  - 1) 20 per cento del tasso di riferimento per le operazioni di credito agrario oltre i 18 mesi per le aziende ricadenti in zone svantaggiate;
  - 2) 35 per cento del tasso di riferimento per le operazioni di credito agrario oltre i 18 mesi per le aziende ricadenti in altre zone; nell'ammontare del prestito sono comprese le rate delle operazioni di credito in scadenza nei 12 mesi successivi all'evento inerenti all'impresa agricola;
- c) proroga delle operazioni di credito agrario di cui all'articolo 7;
- d) agevolazioni previdenziali di cui all'articolo 8.

-art. 5 comma 3:

contributi in conto capitale fino al 100 per cento dei costi effettivi per danni causati alle strutture aziendali ed alle scorte;

-art. 5 comma 6 di cui alla lettera:

- al ripristino delle strade interpoderali, delle opere di approvvigionamento idrico nonché delle reti idriche e degli impianti irrigui, ancorché non ricadenti in comprensori di bonifica, con onere di spesa a totale carico del Fondo;
- al ripristino delle opere pubbliche di bonifica e di bonifica montana, ivi compresi i lavori diretti alla migliore efficienza delle opere da ripristinare, con onere di spesa a totale carico del Fondo.

P.O. "Avversità atmosferiche e statistica Agraria"

(D. Fumeri Gerarda)



REGIONE PUGLIA  
SEZIONE COORDINAMENTO SERVIZI TERRITORIALI  
Servizio Territoriale FOGGIA

**GELATE del mese di aprile 2021**

**Delimitazione fogli di mappa - provincia di FOGGIA**

Comune	Fogli interessati
CERIGNOLA	Intero territorio
RIGNANO GARGANICO	Intero territorio
S. GIOVANNI ROTONDO	F° 30-137-138 tutti in parte
TRINITAPOLI	F° 1-16-19-20-101-102 tutti in parte

Foggia, 10 giugno 2021

PO "Avversità atmosferiche e statistica agraria"  
Di Flumeri Gerarda



**GELATE DEL MESE APRILE 2021****Comuni delimitati:**

- 1- *Cerignola*
- 2- *Rignano Garganico*
- 3- *San Giovanni Rotondo*
- 4- *Trinitapoli*

**Comuni NON delimitati**

- 1- *Anzano di Puglia*
- 2- *Apricena*
- 3- *Ascoli Satriano*
- 4- *Bovino*
- 5- *Carapelle*
- 6- *Casalnuovo Monterotaro*
- 7- *Casalvecchio di Puglia*
- 8- *Castelluccio dei Sauri*
- 9- *Castelluccio Valmaggiore*
- 10- *Castelnuovo della Daunia*
- 11- *Foggia*
- 12- *Lesina*
- 13- *Lucera*
- 14- *Manfredonia*
- 15- *Mattinata*
- 16- *Monteleone di Puglia*
- 17- *Ordona*
- 18- *Orsara di Puglia*
- 19- *Orta Nova*
- 20- *Pietra Montecorvino*
- 21- *San Marco in Lamis*
- 22- *San Severo*
- 23- *Sant'Agata di Puglia*
- 24- *Stornara*
- 25- *Stornarella*
- 26- *Torremaggiore*
- 27- *Troia*
- 28- *Volturino*

## SERVIZIO TERRITORIALE FOGGIA

Avversità **Gelate del mese di aprile 2021**Comune **TRINITAPOLI**Territorio interessato **Fogli di mappa 1-16-19-20-101-102 tutti in parte**

Colture	Superficie Ha	Produs. q/ha	Produs. Totale ql.	Prezzo €/ql	P.L.V. ordinaria €.	Danno %	Produs. Perduta ql.	P.L.V. Perduta €.
grano duro	100	30	3.000	27	81.000	0	0	0
grano tenero	0	30	0	21	0	0	0	0
altri cereali	0	32	0	20	0	0	0	0
leguminose	0	25	0	25	0	0	0	0
ortaggi	100	300	30.000	20	600.000	0	0	0
oliveto	0	50	0	45	0	0	0	0
vigneto da tavola	30	260	7.800	50	390.000	0	0	0
vigneto da vino	70	170	11.900	20	238.000	0	0	0
fruttiferi	150	250	37.500	60	2.250.000	50	18.750	1.125.000
foraggiere	0	30	0	8	0	0	0	0
pascolo	0	10	0	5	0	0	0	0
<b>TOTALE</b>	<b>450</b>		<b>90.200</b>		<b>3.559.000</b>	<b>31,6</b>	<b>18.750</b>	<b>1.125.000</b>

PO Avversità atmosferiche e statistica agraria

D. Flumeri Gerarda



## SERVIZIO TERRITORIALE FOGGIA

Avversità **Gelate del mese di aprile 2021**Comune **RIGNANO GARGANICO**Territorio interessato **Intero territorio**

Colture	Superficie Ha	Produtz. g/ha	Produtz. Totale ql.	Prezzo €/ql	P.L.V. ordinaria €.	Danno %	Produtz. Perduta ql.	P.L.V. Perduta €.
grano duro	2.400	30	72.000	27	1.944.000	30	21.600	583.200
grano tenero	200	30	6.000	21	126.000	0	0	0
altri cereali	600	32	19.200	20	384.000	0	0	0
leguminose	600	25	15.000	25	375.000	30	4.500	112.500
ortaggi	500	300	150.000	20	3.000.000	0	0	0
oliveto	500	50	25.000	45	1.125.000	30	7.500	337.500
vigneto da vino	100	170	17.000	20	340.000	30	5.100	102.000
fruttiferi	150	250	37.500	60	2.250.000	80	30.000	1.800.000
foraggere	150	30	4.500	8	36.000	0	0	0
pascolo	1.200	10	12.000	5	60.000	0	0	0
<b>TOTALE</b>	<b>6.400</b>		<b>358.200</b>		<b>9.640.000</b>	<b>30,4</b>	<b>68.700</b>	<b>2.935.200</b>

PO Avversità atmosferiche e statistica agraria  
Di Flumeri Gerarda



## SERVIZIO TERRITORIALE FOGGIA

Avversità **Gelate del mese di aprile 2021**Comune **CERIGNOLA**Territorio interessato **INTERO TERRITORIO**

Colture	Superficie Ha	Produtz. q/ha	Produtz. Totale ql.	Prezzo €/ql	P.L.V. ordinaria €.	Danno %	Produtz. Perduta ql.	P.L.V. Perduta €.
grano duro	22.500	30	675.000	27	18.225.000	0	0	0
grano tenero	1.000	30	30.000	21	630.000	0	0	0
altri cereali	2.500	32	80.000	20	1.600.000	0	0	0
leguminose	1.300	25	32.500	25	812.500	0	0	0
ortaggi	2.000	300	600.000	20	12.000.000	0	0	0
oliveto	8.500	50	425.000	45	19.125.000	35	148.750	6.693.750
vigneto da tavola	800	260	208.000	50	10.400.000	0	0	0
vigneto da vino	8.400	170	1.428.000	20	28.560.000	35	499.800	9.996.000
fruttiferi	1.500	250	375.000	60	22.500.000	80	300.000	18.000.000
foraggiere	200	30	6.000	8	48.000	0	0	0
pascolo	460	10	4.600	5	23.000	0	0	0
<b>TOTALE</b>	<b>49.160</b>		<b>3.864.100</b>		<b>113.923.500</b>	<b>30,5</b>	<b>948.550</b>	<b>34.689.750</b>

PO Avversità atmosferiche e statistica agraria  
Di Flumeri Gerarda



## SERVIZIO TERRITORIALE FOGGIA

Avversità **Gelate del mese di aprile 2021**Comune **SAN GIOVANNI ROTONDO**Territorio interessato **Fogli di mappa 30-137-138 tutti in parte**

Colture	Superficie Ha	Produtz. q/ha	Produtz. Totale ql.	Prezzo €/ql	P.L.V. ordinaria €	Danno %	Produtz. Perduta ql.	P.L.V. Perduta €
grano duro	30	30	900	27	24.300	0	0	0
grano tenero	0	30	0	21	0	0	0	0
altri cereali	0	32	0	20	0	0	0	0
leguminose	0	40	0	25	0	0	0	0
ortaggi	0	300	0	20	0	0	0	0
oliveto	80	50	4.000	45	180.000		0	0
vigneto da vino	100	170	17.000	20	340.000	35	5.950	119.000
fruttiferi	10	250	2.500	60	150.000	65	1.625	97.500
foraggere	10	30	300	8	2.400	0	0	0
pascolo	0	10	0	5	0	0	0	0
<b>TOTALE</b>	<b>230</b>		<b>24.700</b>		<b>696.700</b>	<b>31,1</b>	<b>7.575</b>	<b>216.500</b>

PO Avversità atmosferiche e statistica agraria

D. Fiumeri Gerarda



**REGIONE  
PUGLIA****DIPARTIMENTO AGRICOLTURA, SVILUPPO RURALE E AMBIENTALE  
SEZIONE COORDINAMENTO SERVIZI TERRITORIALI  
SERVIZIO TERRITORIALE AGRICOLTURA - LECCE**

15944

Regione Puglia  
Sezione Coordinamento dei Servizi Territoriali  
IO: Ufficio Provinciale Agricoltura - Lecce

100\_180/PROT  
14/06/2021 - 0029985  
Tot. Uscita - Registro: Protocollo Generale

**SEZIONE COMPETITIVITA' DELLE FILIERE AGROALIMENTARI  
SERVIZIO ASSOCIAZIONISMO QUALITA' E MERCATI  
pec : [sezione.filieraagroalimentari@pec.rupar.puglia.it](mailto:sezione.filieraagroalimentari@pec.rupar.puglia.it);**

**SEZIONE COORDINAMENTO SERVIZI TERRITORIALI  
Pec: [coordinamentoserviziterritoriali@pec.rupar.puglia.it](mailto:coordinamentoserviziterritoriali@pec.rupar.puglia.it);**

**OGGETTO: D.Lgs. 29/03/2004, n. 102 - art. 5, 6 – Interventi finanziari a sostegno delle imprese agricole a norma dell'art. 1, comma 2, lett. l), della L. n. 38/2003 –  
DGR n.968 del 25/06/2020 - Interventi finanziari a sostegno delle imprese agricole – Modalità operative -  
Delimitazione territoriale e stima dei danni da gelate del 9 – 10/04 uu.ss. in Provincia di Lecce**

Ai sensi delle norme in oggetto richiamate, si trasmette, per gli adempimenti di competenza, relazione tecnica comprensiva di allegati.

**P.O. " Avversità atmosferiche e statistica agraria "**  
Dr. TROISI Mario

**IL DIRIGENTE DEL SERVIZIO TERRITORIALE**  
Dr. MARTI Giuseppe

**REGIONE PUGLIA**

Servizio Territoriale Agricoltura - LECCE  
v. A. Moro - 73100 Lecce – Tel. 0832 373414  
mail: [m.troisi@regione.puglia.it](mailto:m.troisi@regione.puglia.it);





**DIPARTIMENTO AGRICOLTURA, SVILUPPO RURALE E AMBIENTALE**  
**SEZIONE COORDINAMENTO SERVIZI TERRITORIALI**  
**SERVIZIO TERRITORIALE LECCE**

**D. Lgs. 29 marzo 102/2004 e ss.mm.ii.**

*Interventi finanziari a sostegno delle imprese agricole a norma dell'art. 1, comma 2, lett. I), della L. n. 38/2003*

**DGR n.968 del 25/06/2020**

*Interventi finanziari a sostegno delle imprese agricole – Modalità operative*

**RELAZIONE TECNICA**

**1. PREMESSA**

Nella notte fra il 9 e 10 Aprile *uu.ss.*, tutto il territorio della Provincia di Lecce è stato interessato da un repentino abbassamento della temperatura, come peraltro certificato dalla documentazione a cura del Servizio Meteorologico di ARIF Puglia - relativa alla rilevazione delle temperature medie, minime e massime del periodo di che trattasi - che qui si allega. A seguito dell'evento climatico avverso, i Comuni di Campi Salentina (nota prot. 6453 del 14/04/2021), Melissano (nota prot. 4077 del 12/04/2021), Galatina (nota prot. 15453 del 14/04/2021), Leverano (nota prot. 6640 del 15/04/2021), Galatone (nota prot. 9276 del 14/04/2021), Guagnano (nota pec del 12/04/2021), Salice Salentino (nota pec del 14/04/2021), Taviano (nota prot. 5577 del 19/04/2021), Carmiano (prot. n. 5817 del 15/04/2021), Novoli (prot. 5812 del 23/04/2021), segnalavano a questo Ufficio danni a carico delle produzioni agricole del proprio territorio e chiedevano contestualmente l'attivazione delle procedure per il riconoscimento dello stato di calamità per il settore agricolo ai sensi del D.Lgs. 102/2004.

Nel periodo dal 22/04 al 20/05 *uu.ss.*, il sottoscritto, su incarico del Dirigente del Servizio Territoriale per l'Agricoltura di Lecce si recava dapprima presso gli Uffici Tecnici di tutti i Comuni interessati, laddove acquisiva ulteriore documentazione (cartografia del territorio Comunale ed elenco delle denunce dei danni presentate dai singoli produttori) e successivamente presso i terreni segnalati, per ognuno dei quali, oltre a stimare l'entità del danno occorso, provvedeva a rilevare le relative coordinate geografiche e ad eseguire alcuni rilievi fotografici. I sopralluoghi proseguivano poi, per ogni Comune interessato, presso altri terreni scelti a campione con l'ausilio del S.I.T. (*Sistema Informativo Territoriale*) della Regione Puglia, in modo tale che potessero comunque rappresentare omogeneamente l'intero territorio Comunale.

**2. INQUADRAMENTO TERRITORIALE E STRUTTURALE DELL'AREA INTERESSATA**

L'evento climatico avverso ha interessato di fatto l'intero territorio provinciale, ma gli esiti sulle diverse colture, nell'ambito della medesima coltura e dei singoli territori comunali interessati sono nettamente differenziati; nella fattispecie, tutte le segnalazioni pervenute dai Comuni facevano riferimento a danni a carico soprattutto della vite e, in misura decisamente inferiore, ad alcune colture orticole di pieno campo. Tale circostanza veniva confermata anche in seguito ai sopralluoghi eseguiti, nel corso dei quali venivano riscontrati danni, sia pure di entità variabile, prevalentemente a carico della vite, coltura presente in tutti i Comuni interessati, ma particolarmente importante in termini di superficie e di rilevanza economica solo per i Comuni posti a Ovest, Nord – Ovest del Capoluogo di Provincia (Salice Salentino, Guagnano, Leverano, Campi Salentina); questi Comuni, per la maggior parte confinanti, identificano un'area in cui la vite assume senza soluzione di continuità una importanza economica di notevole rilievo.



A tal fine, sulla base dei risultati dell'ultimo Censimento generale ISTAT dell'Agricoltura, aggiornati a seguito delle stime condotte a cura dei competenti Uffici Regionali e trasmessi periodicamente ad ISTAT, nei prospetti di seguito si riportano, per ogni Comune interessato, la stima della superficie agraria utilizzata del rispettivo territorio, ripartita per le principali destinazioni culturali:

**COMUNE DI CAMPI SALENTINA**

S.A.U. (ha)	Vigneto (ha)	Oliveto (ha)	Orticole pieno campo (ha)	Agrumi (ha)	Fruttiferi (ha)	Cereali (ha)	Superficie a riposo/incolti (ha)	Ortive protette (ha)	Floricoltura protetta /Vivai (ha)	Foraggiere (ha)
2700	750	850	50	5	10	400	500	/	/	50

**COMUNE DI CARMIANO**

S.A.U. (ha)	Vigneto (ha)	Oliveto (ha)	Orticole pieno campo (ha)	Agrumi (ha)	Fruttiferi (ha)	Cereali (ha)	Superficie a riposo/incolti (ha)	Ortive protette (ha)	Floricoltura protetta (ha)	Foraggiere (ha)
1400	400	500	20	10	20	150	300	/	1	/

**COMUNE DI GALATINA**

S.A.U. (ha)	Vigneto (ha)	Oliveto (ha)	Orticole pieno campo (ha)	Agrumi (ha)	Fruttiferi (ha)	Cereali (ha)	Superficie a riposo/incolti (ha)	Ortive protette (ha)	Floricoltura protetta (ha)	Foraggiere (ha)
4100	400	1400	300	50	20	1400	400	10	1	150

**COMUNE DI GALATONE**

S.A.U. (ha)	Vigneto (ha)	Oliveto (ha)	Orticole pieno campo (ha)	Agrumi (ha)	Fruttiferi (ha)	Cereali (ha)	Superficie a riposo/incolti (ha)	Ortive protette (ha)	Floricoltura protetta (ha)	Foraggiere (ha)
2400	300	1500	70	20	20	250	250	/	/	/

**COMUNE DI GUAGNANO**

S.A.U. (ha)	Vigneto (ha)	Oliveto (ha)	Orticole pieno campo (ha)	Agrumi (ha)	Fruttiferi (ha)	Cereali (ha)	Superficie a riposo/incolti (ha)	Ortive protette (ha)	Floricoltura protetta (ha)	Foraggiere (ha)
1900	1100	500	50	/	5	250	250	2	/	

**COMUNE DI LEVERANO**

S.A.U. (ha)	Vigneto (ha)	Oliveto (ha)	Orticole pieno campo (ha)	Agrumi (ha)	Fruttiferi (ha)	Cereali (ha)	Superficie a riposo/incolti (ha)	Ortive protette (ha)	Floricoltura protetta (ha)	Foraggiere (ha)
3500	900	1600	300	40	10	200	400	15	5	20

**COMUNE DI MELISSANO**

S.A.U. (ha)	Vigneto (ha)	Oliveto (ha)	Orticole pieno campo (ha)	Agrumi (ha)	Fruttiferi (ha)	Cereali (ha)	Superficie a riposo/incolti (ha)	Ortive protette (ha)	Floricoltura protetta (ha)	Foraggiere (ha)
500	60	300	30	5	1	30	50	5	/	/

**COMUNE DI NOVOLI**

S.A.U. (ha)	Vigneto (ha)	Oliveto (ha)	Orticole pieno campo (ha)	Agrumi (ha)	Fruttiferi (ha)	Cereali (ha)	Superficie a riposo/incolti (ha)	Ortive protette (ha)	Floricoltura protetta (ha)	Foraggiere (ha)
1100	250	400	10	10	5	100	200	/	/	60

**COMUNE DI SALICE SALENTINO**

S.A.U. (ha)	Vigneto (ha)	Oliveto (ha)	Orticole pieno campo (ha)	Agrumi (ha)	Fruttiferi (ha)	Cereali (ha)	Superficie a riposo/incolti (ha)	Ortive protette (ha)	Floricoltura protetta (ha)	Foraggiere (ha)
2900	1400	880	100	/	20	500	100	/	/	

**COMUNE DI TAVIANO**

S.A.U. (ha)	Vigneto (ha)	Oliveto (ha)	Orticole pieno campo (ha)	Agrumi (ha)	Fruttiferi (ha)	Cereali (ha)	Superficie a riposo/incolti (ha)	Ortive protette (ha)	Floricoltura protetta (ha)	Foraggiere (ha)
1100	20	800	70	5	5	90	150	10	10	5

Per storia e tradizione vitivinicola, quest'area, posta lungo il versante nord – occidentale della Provincia di Lecce, può essere infatti considerata a giusta causa una delle culle dell'enologia provinciale e regionale. La viticoltura in questo territorio ha svolto e svolge tuttora un ruolo di primaria importanza ai fini dello sviluppo sociale ed economico, potendo vantare una varietà di uve tipiche di indiscussa qualità, che concorrono alla produzione dei vini riconosciuti con le Denominazioni di Origine tipica, dalle straordinarie qualità organolettiche. Ciò consente una notevole compartecipazione alla formazione del valore aggiunto agricolo, probabilmente dovuta alla maggiore redditività media della terra e della coltura, con un rapporto tra valore aggiunto e superficie agricola utilizzata superiore alla media di altre realtà della stessa Provincia. Sul territorio operano inoltre alcune strutture cooperativistiche dall'ampia base sociale ed aziende vitivinicole private di eccellenza in grado di assicurare una notevole presenza dei propri prodotti sui mercati nazionali ed internazionali.

I vitigni più coltivati sono soprattutto quelli a bacca nera, Negramaro, Primitivo e Malvasia nera, con buona presenza anche di quelli a bacca bianca, come Malvasia b., Verdeca, allevati per lo più a guyot e a cordone speronato; tipico, oltre che in netta rivalutazione, è l'impianto ad alberello pugliese.

L'area di che trattasi, oltre che per le produzioni vinicole, è molto conosciuta anche come polo floricolo di eccellenza, concentrato soprattutto nel Comune di Leverano; negli ultimi anni si è tuttavia assistito ad una notevole contrazione delle produzioni e delle superfici sia in serra che in pieno campo, sostituite in gran parte dalle produzioni orticole di pieno campo ed in serra, rappresentate per lo più dal pomodoro da mensa, dallo zucchini e dalla "meloncella", una varietà di melone raccolta a maturazione non completa.

Le aziende agricole, per la massima parte individuali e a prevalente conduzione diretta, hanno una superficie media aziendale pari a 2 ettari; ciò a causa della estrema parcellizzazione e frammentazione fondiaria che caratterizza l'agricoltura salentina in generale.

### 3. NATURA ED ENTITA' DEL DANNO DA AVVERSITA' ATMOSFERICA

Un abbassamento termico considerevole (fino a  $-2,5^{\circ}$ ), insolito per il periodo e per le medie climatiche (serie storiche) dell'area interessata si è registrato nella notte fra il 9 ed il 10 aprile *uu.ss.*, con esiti dannosi su diverse colture ma in termini di percentuali di danno soprattutto a carico della vite, dal momento che questa si trovava nella fase di massima vulnerabilità del germogliamento; in questa fase fenologica e con le temperature sopra indicate molto probabile diviene infatti il congelamento dell'acqua all'interno delle cellule o negli spazi intercellulari, con conseguente rottura delle membrane e degenerazione dei tessuti.

All'interno della medesima coltura, tuttavia, i danni riscontrati (completa necrotizzazione degli organi vegetativi e produttivi, sia allo stadio di "punta verde" che di "foglie visibili", o, addirittura nello stadio più avanzato di "grappolini visibili") erano, in termini percentuali, differenti a seconda della precocità delle diverse varietà di vite (Chardonnay più danneggiata di altre), della forma di allevamento (maggiori danni a carico delle forme di allevamento più basse), della gestione colturale del vigneto in generale e della sua localizzazione ed esposizione a parità di latitudine.

In diversi rilievi di campo, si osservava tuttavia un iniziale germogliamento delle gemme di "corona, latenti e di controcchio", il cui contributo, sia pur scarso ai fini della parziale compensazione del potenziale produttivo perduto, deve invece considerarsi positivo ai fini delle future operazioni di ricostituzione ed impostazione delle diverse forme di allevamento.

Una ricerca effettuata sulla letteratura esistente ha consentito di ottenere alcune informazioni sui danni provocati alle colture arboree dalle basse temperature, e in particolare sulle soglie termiche alle quali i danni sono significativi, e in alcuni casi anche quantificabili. Nonostante tali dati siano ovviamente molto legati alla specificità dell'evento e dipendenti dalla sensibilità intrinseca della varietà, dallo stadio fenologico e fisiologico della pianta, dalla gestione agronomica, dalla natura e stato del suolo e, pertanto, le soglie critiche di temperatura devono intendersi indicative, Proebsting e Mills, 1978; Rossi, 2000; Snyder et al., 2005; indicando valori di temperature critici per le piu' importanti specie da frutto a seconda dello stadio fenologico in cui queste si trovavano, giunsero a definire che sono sufficienti trenta minuti trascorsi alla temperatura definita critica per poter causare la morte, in percentuali variabili, delle parti di pianta colpite durante lo stadio fenologico indicato. Per la vite indicarono temperature minime critiche di  $-2,8^{\circ}\text{C}$  e  $-2,2^{\circ}\text{C}$ , per lo stadio di "prima" e, rispettivamente, di "seconda, terza e quarta foglia".

Dallo studio ed analisi dei dati climatici rilevati "in loco" si osserva che siffatte soglie termiche non solo sono state raggiunte nelle diverse stazioni di rilevamento, ma si sono anche protratte per diverso tempo; si potrebbe perciò dedurre che i danni osservati - particolarmente accentuati in alcuni areali, anche abbastanza estesi - possano essere anche il risultato di un effetto negativo sinergico fra le minime termiche assolute ed il numero di ore con temperature inferiori allo zero, dal momento che temperature al di sotto di questo valore sono state rilevate per diverse ore a partire dalle prime ore della notte e proseguite fino all'alba del giorno successivo.

Nel corso dei rilievi eseguiti sono stati osservati, oltre alla vite, danni soprattutto alle coltivazioni di patata primaticcia presenti lungo il versante ionico della Provincia, molte delle quali prossime alla raccolta, e per piccole superfici coltivate a lattuga e radicchio presenti nell'area nord - occidentale.

Non sono stati segnalati né rilevati danni alle coltivazioni olivicole e frutticole specializzate, quest'ultime peraltro poco presenti nell'areale di interesse.

Con riferimento ai diversi Comuni interessati, i danni maggiori si sono osservati tuttavia negli agri di Guagnano e Salice Salentino; in essi, sia per l'entità del danno in termini assoluti riscontrato su vite, sia per l'incidenza percentuale del vigneto sul resto dell'ordinamento colturale, si ritiene che esistano perciò le condizioni per la concessione alle imprese agricole dei contributi di cui all'art. 5 del D. Lgs. 104/2002. Negli altri Comuni contermini (Campi Salentina, Leverano), in cui l'incidenza percentuale del vigneto sul resto dell'ordinamento colturale è pure abbastanza rilevante, non sono stati tuttavia riscontrati danni significativi in termini percentuali.

Nei prospetti in allegato (Mod. B, C) si riportano, pertanto, solo per i Comuni di Guagnano e Salice Salentino, la produzione ordinaria del territorio delimitato, la percentuale media di danno stimata per le singole coltivazioni e quella totale sulla produzione lorda vendibile, oltre che l'indicazione dell'importo totale della produzione lorda vendibile in condizioni ordinarie e di quella danneggiata.

Per tutti gli altri Comuni, per i quali non ricorrono le condizioni per la concessione dei contributi di che trattasi, si è riscontrata non solo un'incidenza percentuale inferiore in termini di danni sulla vite, ma anche una incidenza percentuale della medesima coltura sul resto dell'ordinamento colturale, non consentendo quindi il superamento della soglia minima di danno perché venga riconosciuto l'accesso ai benefici previsti dalle vigenti norme. Per tutti questi Comuni si ritiene doveroso peraltro osservare che nonostante nessuna segnalazione sia pervenuta da parte delle singole aziende per il tramite dei Comuni interessati, il sottoscritto ha tuttavia eseguito ugualmente gli accertamenti di rito su tutto il territorio di ogni Comune richiedente.



#### 4. CONCLUSIONI

In esito agli accertamenti eseguiti, questo Ufficio ritiene pertanto che sussistano le condizioni per la concessione alle imprese agricole dei contributi di cui all'art. 5, comma 2, del D.Lgs. 104/2002 solo per l'intero territorio Comunale dei Comuni di:

- **Salice Salentino**, per il quale si stima **un valore del danno complessivo di euro 2.688.000, pari al 31,36% della produzione lorda vendibile dell'intero territorio comunale così come delimitato;**
- **Guagnano**, per il quale si stima **un valore del danno complessivo di euro 1.776.000, pari al 31,33% della produzione lorda vendibile dell'intero territorio comunale così come delimitato;**

**Allegati:**

- *Mod. A,B,C,F,G;*
- *Cartografia territorio interessato;*
- *Dati meteorologici;*
- *Materiale fotografico.*

Li 01/06/2021

IL FUNZIONARIO INCARICATO  
Dr. Agr. TROISI Mario



mod. A

Ministero delle politiche  
agricole e forestali  
S.I.A.N.

**ACCERTAMENTO EVENTI CALAMITOSI**  
(compilare per ciascun evento)

REGIONE PUGLIA  
PROVINCIA : LECCE  
COMUNI: GUAGNANO – SALICE

EVENTO CALAMITOSO:

01	GRANDINATE
<b>02</b>	<b>GELATE</b>
03	PIOGGE PERSISTENTI
04	SICCITA'
05	ECESSO DI NEVE
06	PIOGGE ALLUVIONALI

07	VENTI SCIROCCALI
08	TERREMOTO
09	TROMBA D'ARIA
10	BRINATE
11	VENTI IMPETUOSI
12	MAREGGIATE

DATA:

periodi dal 09/04 /2021 al 10/04/2021

NOTE:



(da compilare a cura del Mipaf)

Data acquisizione \_\_\_/\_\_\_/\_\_\_

Prot.



Ministero delle politiche  
agricole e forestali  
S.I.A.N.

REGIONE PUGLIA  
COMUNE: GUAGNANO (LE)  
EVENTO: GELATE

mod. B  
Data 09 - 10/04/2021

PRODUZIONE ORDINARIA DEL TERRITORIO DELIMITATO

COLTURE	ESTENSIONE (Ha)	QUANTITA' (q.li)	VALORE (importi in migliaia di euro)
ERBACEE DA GRANELLA (cereali, leguminose, oleaginose ecc.)	250	5000	100
ERBACEE DA SEME (mais da seme, ortive da seme ecc.)	/	/	/
ERBACEE INDUSTRIALI (tabacco, bietola da zucchero ecc)	/	/	/
FORAGGERE	/	/	/
ORTIVE IN PIENO CAMPO	50	10000	520
ORTIVE PROTETTE	2	700	49
FLORICOLE IN PIENO CAMPO	/	/	/
FLORICOLE PROTETTE	/	/	/
ARBOREE FRUTTICOLE	1600	125500	4918
ARBOREE DA LEGNO	/	/	/
VIVAI	2	/	80
ALTRE PRODUZIONI VEGETALI	/	/	/
<b>PRODUZIONI ZOOTECNICHE</b>	<b>N° CAPI</b>		
BOVINI DA LATTE			
BOVINI DA CARNE			
SUINI			
OVICAPRINI			
AVICOLI			
ALTRE PRODUZIONI ZOOTECNICHE			
<b>PRODUZIONI APISTICHE</b>	<b>N° ARNIE</b>		
	Ha 1904		
<b>TOTALE PRODUZIONE LORDA VENDIBILE AREA DELIMITATA</b>			<b>5667,00</b>

Timbro e firma



Le produzioni vegetali reimpiagate negli appezzamenti aziendali non vanno riportate nel presente modello in quanto considerate con le produzioni zootecniche



REGIONE PUGLIA  
 COMUNE: SALICE SALENTINO (LE)  
 EVENTO: GELATE

Ministero delle politiche  
 agricole e forestali  
 S.I.A.N.

mod. B  
 Data 09 - 10/04/2021

PRODUZIONE ORDINARIA DEL TERRITORIO DELIMITATO

COLTURE	ESTENSIONE (Ha)	QUANTITA' (q.li)	VALORE (importi in migliaia di euro)
ERBACEE DA GRANELLA (cereali, leguminose, oleaginose ecc.)	500	10000	200
ERBACEE DA SEME (mais da seme, ortive da seme ecc.)	/	/	/
ERBACEE INDUSTRIALI (tabacco, bietola da zucchero ecc)	/	/	/
FORAGGERE	5	300	3,6
ORTIVE IN PIENO CAMPO	100	23000	1035
ORTIVE PROTETTE	/	/	/
FLORICOLE IN PIENO CAMPO	/	/	/
FLORICOLE PROTETTE	/	/	/
ARBOREE FRUTTICOLE	2300	188000	7332
ARBOREE DA LEGNO	/	/	/
VIVAI	/	/	/
ALTRE PRODUZIONI VEGETALI	/	/	/
<b>PRODUZIONI ZOOTECNICHE</b>	<b>N° CAPI</b>		
BOVINI DA LATTE			
BOVINI DA CARNE			
SUINI			
OVICAPRINI			
AVICOLI			
ALTRE PRODUZIONI ZOOTECNICHE			
<b>PRODUZIONI APISTICHE</b>			
Tot. Ha 2905			
TOTALE PRODUZIONE LORDA VENDIBILE AREA DELIMITATA			<b>8570,6</b>

Timbro e firma



Le produzioni vegetali reimpiegate negli allevamenti aziendali non vanno riportate nel presente modello in quanto considerate con le produzioni zootecniche



Ministero delle politiche  
agricole e forestali  
S.I.A.N.

mod. C

REGIONE PUGLIA  
COMUNE: SALICE SAL.no (LE)  
EVENTO: GELATE

ACCERTAMENTO DEI DANNI ALLE PRODUZIONI NEL TERRITORIO DELIMITATO

Data 09 - 10/04/2021

codici	Colture / Allevamenti danneggiati	PRODUZIONE ORDINARIA						Danno accertato			Danno effettivo			Danno Riconosciuto MIPAF
		Superficie (ha)	Produz. Unitaria (q)	Produz. Totale (q)	Prezzo Unitario (euro)	Valore Globale (migliaia euro)	%	valore	produzione assicurata	%	valore	Danno Riconosciuto MIPAF		
		1	2	3-1 x 2	4	5-3 x 4		6	7	8-6-7	9			
	CEREALI	492	20	9840	20	196,8								
	LEGUMI DA GRANELLA	5	15	75	25	1,875								
	OLEAGINOSE	3	15	45	18	0,9								
	FORAGGERE	5	60	300	12	3,6								
	ORTIVE PIENO CAMPO	100	230	23000	45	1035								
	UVA DA VINO	1400	120	168000	40	6720	40	2688						
	OLIVO	880	20	17600	30	528								
	FRUTTIFERI	20	120	2400	35	84								
	<b>totale</b>	<b>2905</b>												
	<b>totale</b>													
	<b>produzioni</b>													
	<b>apicoltura</b>													
	<b>totali</b>							<b>2688</b>		<b>8570,6</b>		<b>31,36%</b>		



Timbro e firma

Ministero delle politiche  
agricole e forestali  
S.I.A.N.

REGIONE PUGLIA  
PROVINCIA LECCE  
EVENTO : GELATE

mod. F

Data 09 – 10/04/2021

COMUNI RICADENTI NEL TERRITORIO DELIMITATO

	1 PRODUZIONE	2 STRUTTURE AZIENDALI	3 STRUTTURE INTERAZIENDALI	4 OPERE DI BONIFICA
- GUAGNANO (intero territorio Comunale)	<input checked="" type="checkbox"/>	<input type="checkbox"/>	<input type="checkbox"/>	<input type="checkbox"/>
- SALICE SALENTINO (intero territorio Comunale)	<input checked="" type="checkbox"/>	<input type="checkbox"/>	<input type="checkbox"/>	<input type="checkbox"/>
- _____	<input type="checkbox"/>	<input type="checkbox"/>	<input type="checkbox"/>	<input type="checkbox"/>
- _____	<input type="checkbox"/>	<input type="checkbox"/>	<input type="checkbox"/>	<input type="checkbox"/>
- _____	<input type="checkbox"/>	<input type="checkbox"/>	<input type="checkbox"/>	<input type="checkbox"/>
- _____	<input type="checkbox"/>	<input type="checkbox"/>	<input type="checkbox"/>	<input type="checkbox"/>
- _____	<input type="checkbox"/>	<input type="checkbox"/>	<input type="checkbox"/>	<input type="checkbox"/>
- _____	<input type="checkbox"/>	<input type="checkbox"/>	<input type="checkbox"/>	<input type="checkbox"/>
- _____	<input type="checkbox"/>	<input type="checkbox"/>	<input type="checkbox"/>	<input type="checkbox"/>
- _____	<input type="checkbox"/>	<input type="checkbox"/>	<input type="checkbox"/>	<input type="checkbox"/>
- _____	<input type="checkbox"/>	<input type="checkbox"/>	<input type="checkbox"/>	<input type="checkbox"/>
- _____	<input type="checkbox"/>	<input type="checkbox"/>	<input type="checkbox"/>	<input type="checkbox"/>
- _____	<input type="checkbox"/>	<input type="checkbox"/>	<input type="checkbox"/>	<input type="checkbox"/>
- _____	<input type="checkbox"/>	<input type="checkbox"/>	<input type="checkbox"/>	<input type="checkbox"/>
- _____	<input type="checkbox"/>	<input type="checkbox"/>	<input type="checkbox"/>	<input type="checkbox"/>
- _____	<input type="checkbox"/>	<input type="checkbox"/>	<input type="checkbox"/>	<input type="checkbox"/>
- _____	<input type="checkbox"/>	<input type="checkbox"/>	<input type="checkbox"/>	<input type="checkbox"/>

Indicare senza abbreviazioni la dizione del Comune, barrando una o più caselle in corrispondenza del tipo di danno subito

Timbro e firma \_\_\_\_\_



mod. G

Ministero delle politiche  
agricole e forestali  
S.I.A.N.

REGIONE PUGLIA  
COMUNI DI GUAGNANO E SALICE S. (LE)  
EVENTO : GELATE

Data 09 - 10/04/2021

Individuazione interventi Decreto Legislativo 29 marzo 2004, n.102

danni	Tipologia di intervento (*)
<input checked="" type="checkbox"/> Produzione	Art. 5, comma 2: di cui alle lettere: <input checked="" type="checkbox"/> <input checked="" type="checkbox"/> <input checked="" type="checkbox"/> <input checked="" type="checkbox"/>
<input type="checkbox"/> Strutture aziendali	Art. 5 comma 3; <input type="checkbox"/>
<input type="checkbox"/> Strutture interaziendali	Art. 5, comma 6; <input type="checkbox"/>
<input type="checkbox"/> Opere di Bonifica	Art. 5, comma 6; <input type="checkbox"/>

N.b. : Barrare la casella a sinistra del danno e le caselle riguardanti gli interventi richiesti.

- art 5, comma 2 di cui lettera:

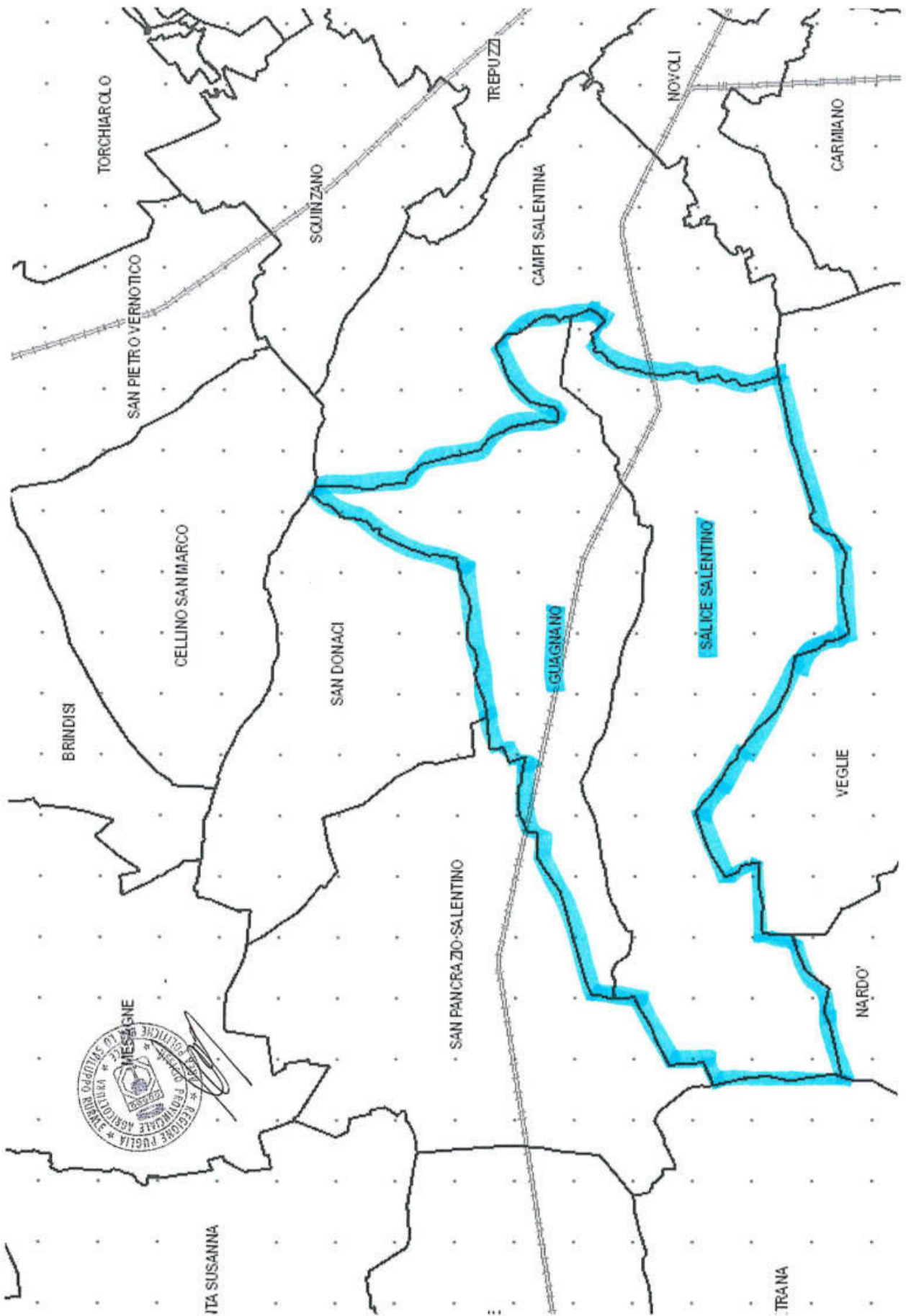
- a) contributi in conto capitale fino all'80 per cento del danno accertato sulla base della produzione lorda vendibile ordinaria del triennio precedente;
- b) prestiti ad ammortamento quinquennale per le esigenze di esercizio dell'anno in cui si è verificato l'evento e per l'anno successivo, da erogare al seguente tasso agevolato:
  - 1) 20 per cento del tasso di riferimento per le operazioni di credito agrario oltre i 18 mesi per le aziende ricadenti in zone svantaggiate;
  - 2) 35 per cento del tasso di riferimento per le operazioni di credito agrario oltre i 18 mesi per le aziende ricadenti in altre zone;
 nell'ammontare del prestito sono comprese le rate delle operazioni di credito in scadenza nei 12 mesi successivi all'evento inerenti all'impresa agricola;
- c) proroga delle operazioni di credito agrario, di cui all'art.7 del Decreto Legislativo 29 marzo 2004, n.102, pubblicato nella Gazzetta Ufficiale del 23 aprile 2004, n.95;
- d) agevolazioni previdenziali di cui all'art. 8 del Decreto Legislativo 29 marzo 2004, n.102, pubblicato nella Gazzetta Ufficiale del 23 aprile 2004.

- art.5 comma 3: In caso di danni causati alle strutture aziendali e alle scorte possono essere concessi a titolo di indennizzo contributi in conto capitale fino al 100% dei costi effettivi.

- art 5, comma 6: compatibilmente con le esigenze primarie delle imprese agricole, possono essere adottate misure volte al ripristino delle infrastrutture connesse all'attività agricola, tra cui quelle irrigue e di bonifica, con onere della spesa a totale carico del Fondo di solidarietà nazionale.

Timbro e firma







Regione Puglia



Protocollo n°: 0035635 del 30-04-2021

Movimento: Uscita

Tipo Spedizione: Posta Elettronica

Oggetto: Dati metereologici.

## Corrispondenti

Denominazione	Indirizzo E-mail/PEC
REGIONE PUGLIA Avversità Atmosferiche e statistica agraria - Dott. Troisi Mario	

## Assegnazioni

Assegnato a:	Assegnato da:	Data:

## Allegati

386.pdf 386\_Marcato.pdf Report\_dati\_rilevati\_stazioni\_OP11-OP14-OP141-OP142-1.zip

Segnatura.xml

Il Responsabile  
FERRARO FRANCESCO



Agenzia Regionale Attività Irriguo e Forestali



Regione Puglia

Dati Rilevati - Dal: 07/04/2021 - Al: 14/04/2021

STAZIONE: OPU11 - SQUINZANO (LE) - BADESSA

Latitudine: 40°28'14" - Longitudine: 18°05'50" - Quota s.l.m.: 18 m

DATA	TEMPERATURA 2 M		
	MAX	MEDIA	MIN
	GIORNALIERA	GIORNALIERA	GIORNALIERA
	(°C)	(°C)	(°C)
07/04/2021	13,7	9,3	6,8
08/04/2021	12,4	8,8	2,6
09/04/2021	15,6	8,6	0,4
10/04/2021	18,3	10,0	-0,1
11/04/2021	19,5	13,2	5,6
12/04/2021	19,8	14,6	9,7
13/04/2021	21	14,9	7,8
<b>MEDIA</b>	17,19	11,3	4,7
<b>MIN</b>	12,4	8,6	-0,1
<b>MAX</b>	21	14,9	9,7





Dati Rilevati - Dal: 08/04/2021 - Al: 12/04/2021

STAZIONE: OPU11 - SQUINZANO (LE) - BADESSA

Latitudine: 40°28'14" - Longitudine: 18°05'50" - Quota s.l.m.: 18 m

DATA	ORA (UTC)	TEMPERATURA 2 M	TEMPERATURA 2 M
		ISTANTANEA	MIN
		(°C)	(°C)
08/04/2021	00:00	7,0	
	01:00	7,1	
	02:00	6,0	
	03:00	6,3	
	04:00	6,2	
	05:00	8,7	
	06:00	9,5	
	07:00	10,5	
	08:00	11,0	
	09:00	11,5	
	10:00	11,9	
	11:00	12,0	
	12:00	11,7	
	13:00	11,9	
	14:00	11,5	
	15:00	11,3	
	16:00	10,8	
	17:00	10,0	
	18:00	8,8	
	19:00	7,4	
	20:00	6,5	
21:00	5,7		
22:00	5,6		
23:00	3,6		
	23:57		2,6
09/04/2021	00:00	2,6	
	01:00	2,6	
	02:00	3,0	
	03:00	3,8	
	04:00	4,9	
	05:00	7,7	
	06:00	10,8	
	07:00	12,8	
	08:00	14,6	
	09:00	14,4	
10:00	14,7		



Dati Rilevati - Dal: 08/04/2021 - Al: 12/04/2021

STAZIONE: OPU11 - SQUINZANO (LE) - BADESSA

Latitudine: 40°28'14" - Longitudine: 18°05'50" - Quota s.l.m.: 18 m

DATA	ORA (UTC)	TEMPERATURA 2 M	TEMPERATURA 2 M	
		ISTANTANEA	MIN	
		(°C)	(°C)	
	11:00	14,0		
	12:00	14,5		
	13:00	14,3		
	14:00	14,6		
	15:00	13,6		
	16:00	13,7		
	17:00	12,6		
	18:00	6,5		
	19:00	3,7		
	20:00	2,4		
	21:00	2,3		
	22:00	2,8		
	23:00	1,6		
	23:47			0,4
10/04/2021	00:00	0,6		
	01:00	0,3		
	02:00	0,5		
	03:00	0,3		
	03:52			-0,1
	04:00	0,4		
	05:00	3,6		
	06:00	9,9		
	07:00	14,1		
	08:00	15,2		
	09:00	16,0		
	10:00	17,6		
	11:00	17,2		
	12:00	17,5		
	13:00	16,4		
	14:00	17,0		
	15:00	16,9		
16:00	15,2			
17:00	13,1			
18:00	10,1			
19:00	7,8			
20:00	6,9			
21:00	6,8			





Dati Rilevati - Dal: 08/04/2021 - Al: 12/04/2021

STAZIONE: OPU11 - SQUINZANO (LE) - BADESSA

Latitudine: 40°28'14" - Longitudine: 18°05'50" - Quota s.l.m.: 18 m

DATA	ORA (UTC)	TEMPERATURA 2 M	TEMPERATURA 2 M
		ISTANTANEA	MIN
		(°C)	(°C)
11/04/2021	22:00	6,5	
	23:00	6,2	
	00:00	6,5	
	00:52		5,6
	01:00	5,6	
	02:00	6,5	
	03:00	7,3	
	04:00	8,4	
	05:00	9,7	
	06:00	11,6	
	07:00	13,4	
	08:00	14,8	
	09:00	17,1	
	10:00	17,7	
	11:00	18,7	
	12:00	17,9	
	13:00	19,0	
	14:00	18,4	
	15:00	17,9	
	16:00	16,0	
	17:00	14,9	
	18:00	13,8	
	19:00	12,4	
20:00	11,0		
21:00	10,7		
22:00	11,6		
23:00	11,9		
<b>MEDIA</b>		10,1	2,1
<b>MIN</b>		0,3	-0,1
<b>MAX</b>		19,0	5,6



Dati Rilevati - Dal: 07/04/2021 - Al: 14/04/2021

STAZIONE: OPU40 - LEVERANO (LE) - ARCHE

Latitudine: 40°16'26" - Longitudine: 18°00'49" - Quota s.l.m.: 38 m

DATA	TEMPERATURA 2 M		TEMPERATURA 2 M
	MAX	MEDIA	MIN
	GIORNALIERA		GIORNALIERA
	(°C)	(°C)	(°C)
07/04/2021	14,6	9,9	6,3
08/04/2021	13,4	8,3	2,7
09/04/2021	15,8	8,9	1,4
10/04/2021	16,5	9,5	-0,2
11/04/2021	18,2	12,5	6,1
12/04/2021	18	14,4	10,2
13/04/2021	19,1	14,5	7,9
MEDIA	16,51	11,1	4,9
MIN	13,4	8,3	-0,2
MAX	19,1	14,5	10,2



Agenzia Regionale Attività Irriguo e Forestali



Regione Puglia

Dati Rilevati - Dal: 08/04/2021 - Al: 12/04/2021

STAZIONE: OPU40 - LEVERANO (LE) - ARCHE

Latitudine: 40°16'26" - Longitudine: 18°00'49" - Quota s.l.m.: 38 m

DATA	ORA (UTC)	TEMPERATURA 2 M	TEMPERATURA 2 M
		ISTANTANEA	MIN
		(°C)	(°C)
08/04/2021	00:00	6,3	
	01:00	5,8	
	02:00	5,3	
	03:00	5,2	
	04:00	5,2	
	05:00	5,1	
	06:00	8,1	
	07:00	10,9	
	08:00	10,8	
	09:00	12,3	
	10:00	12,4	
	11:00	12,3	
	12:00	12,7	
	13:00	12,9	
	14:00	12,4	
	15:00	11,8	
	16:00	11,0	
	17:00	9,7	
	18:00	7,3	
	19:00	6,4	
	20:00	4,8	
21:00	4,8		
	21:35		2,7
22:00	3,1		
23:00	3,9		
09/04/2021	00:00	3,6	
	01:00	3,2	
	02:00	3,3	
	03:00	3,5	
	04:00	3,7	
	05:00	4,4	
	06:00	8,6	
	07:00	12,6	
	08:00	12,7	
	09:00	14,4	
10:00	14,7		



Agenzia Regionale Attività Irriguo e Forestali



Regione Puglia

Dati Rilevati - Dal: 08/04/2021 - Al: 12/04/2021

STAZIONE: OPU40 - LEVERANO (LE) - ARCHE

Latitudine: 40°16'26" - Longitudine: 18°00'49" - Quota s.l.m.: 38 m

DATA	ORA (UTC)	TEMPERATURA 2 M	TEMPERATURA 2 M
		ISTANTANEA	MIN
		(°C)	(°C)
	11:00	14,7	
	12:00	14,5	
	13:00	15,7	
	14:00	15,1	
	15:00	14,5	
	16:00	13,5	
	17:00	12,1	
	18:00	8,7	
	19:00	7,7	
	20:00	5,2	
	21:00	4,7	
	22:00	3,6	
	23:00	1,9	
		23:50	
10/04/2021	00:00	1,5	
	01:00	0,9	
	02:00	0,3	
	02:31		-0,2
	03:00	0,3	
	04:00	1,4	
	05:00	4,0	
	06:00	8,5	
	07:00	13,3	
	08:00	14,5	
	09:00	15,9	
	10:00	15,6	
	11:00	15,8	
	12:00	15,4	
13:00	16,3		
14:00	15,3		
15:00	14,5		
16:00	14,2		
17:00	12,6		
18:00	10,2		
19:00	9,1		
20:00	7,3		
21:00	6,3		



Dati Rilevati - Dal: 08/04/2021 - Al: 12/04/2021

STAZIONE: OPU40 - LEVERANO (LE) - ARCHE

Latitudine: 40°16'26" - Longitudine: 18°00'49" - Quota s.l.m.: 38 m

DATA	ORA (UTC)	TEMPERATURA 2 M	TEMPERATURA 2 M
		ISTANTANEA	MIN
		(°C)	(°C)
11/04/2021	22:00	6,8	
	23:00	6,6	
	00:00	6,4	
	01:00	6,1	
	01:02		6,1
	02:00	6,3	
	03:00	6,3	
	04:00	7,7	
	05:00	8,6	
	06:00	10,8	
	07:00	13,5	
	08:00	15,2	
	09:00	15,6	
	10:00	16,3	
	11:00	17,0	
	12:00	17,1	
	13:00	17,4	
	14:00	16,9	
	15:00	15,8	
	16:00	15,2	
	17:00	14,5	
	18:00	13,6	
	19:00	12,5	
20:00	11,2		
21:00	10,6		
22:00	10,1		
23:00	10,3		
<b>MEDIA</b>		9,8	2,5
<b>MIN</b>		0,3	-0,2
<b>MAX</b>		17,4	6,1



Dati Rilevati - Dal: 07/04/2021 - Al: 14/04/2021

STAZIONE: OPU42 - SALICE SALENTINO (LE) - PANCAZIO

Latitudine: 40°23'26" - Longitudine: 17°52'31" - Quota s.l.m.: 51 m

DATA	TEMPERATURA 2 M		
	MAX	MEDIA	MIN
	GIORNALIERA	GIORNALIERA	GIORNALIERA
	(°C)	(°C)	(°C)
07/04/2021	15,1	9,2	6,1
08/04/2021	12,9	7,7	1,6
09/04/2021	16,2	8,2	0,8
10/04/2021	16,1	8,9	-1,4
11/04/2021	17,3	12,4	5,1
12/04/2021	16,9	14,3	11,7
13/04/2021	19,9	14,0	6,1
<b>MEDIA</b>	16,34	10,7	4,3
<b>MIN</b>	12,9	7,7	-1,4
<b>MAX</b>	19,9	14,3	11,7



Regione Puglia

Dati Rilevati - Dal: 08/04/2021 - Al: 12/04/2021

STAZIONE: OPU42 - SALICE SALENTINO (LE) - PANCAZIO

Latitudine: 40°23'26" - Longitudine: 17°52'31" - Quota s.l.m.: 51 m

DATA	ORA (UTC)	TEMPERATURA 2 M	TEMPERATURA 2 M
		ISTANTANEA	MIN
		(°C)	(°C)
08/04/2021	00:00	6,1	
	01:00	5,4	
	02:00	4,8	
	03:00	4,6	
	04:00	4,5	
	05:00	4,1	
	06:00	7,9	
	07:00	8,6	
	08:00	11,2	
	09:00	11,5	
	10:00	11,5	
	11:00	11,7	
	12:00	12,1	
	13:00	12,5	
	14:00	11,9	
	15:00	11,4	
	16:00	10,8	
	17:00	9,7	
	18:00	6,7	
	19:00	5,6	
	20:00	4,3	
	21:00	2,4	
	22:00	3,0	
22:37			1,6
23:00	2,0		
09/04/2021	00:00	2,2	
	01:00	1,5	
	02:00	1,0	
	03:00	1,2	
	04:00	1,4	
	05:00	1,5	
	06:00	4,2	
	07:00	10,3	
	08:00	13,0	
	09:00	13,8	
10:00	15,2		





Dati Rilevati - Dal: 08/04/2021 - Al: 12/04/2021

STAZIONE: OPU42 - SALICE SALENTINO (LE) - PANCAZIO

Latitudine: 40°23'26" - Longitudine: 17°52'31" - Quota s.l.m.: 51 m

DATA	ORA	TEMPERATURA 2 M	TEMPERATURA 2 M
	(UTC)		MIN
		ISTANTANEA	GIORNALIERA
		(°C)	(°C)
	11:00	15,2	
	12:00	15,2	
	13:00	15,3	
	14:00	15,1	
	15:00	14,4	
	16:00	13,7	
	17:00	12,5	
	18:00	9,4	
	19:00	6,8	
	20:00	4,8	
	21:00	3,2	
	22:00	5,3	
	23:00	2,0	
	23:34		0,8
10/04/2021	00:00	1,1	
	01:00	0,3	
	02:00	-0,9	
	03:00	-0,3	
	04:00	-0,9	
	04:26		-1,4
	05:00	-0,2	
	06:00	7,2	
	07:00	13,6	
	08:00	14,4	
	09:00	15,2	
	10:00	15,1	
	11:00	15,4	
	12:00	15,4	
	13:00	15,6	
	14:00	15,4	
	15:00	14,7	
	16:00	14,1	
	17:00	12,5	
	18:00	10,2	
	19:00	8,8	
	20:00	6,8	
	21:00	4,6	



Dati Rilevati - Dal: 08/04/2021 - Al: 12/04/2021

STAZIONE: OPU42 - SALICE SALENTINO (LE) - PANCAZIO

Latitudine: 40°23'26" - Longitudine: 17°52'31" - Quota s.l.m.: 51 m

DATA	ORA (UTC)	TEMPERATURA 2 M	TEMPERATURA 2 M
		ISTANTANEA	MIN
		(°C)	(°C)
11/04/2021	22:00	6,1	
	23:00	6,4	
	00:00	6,4	
	00:35		5,1
	01:00	6,0	
	02:00	7,1	
	03:00	7,7	
	04:00	7,9	
	05:00	8,6	
	06:00	10,4	
	07:00	14,4	
	08:00	14,8	
	09:00	15,4	
	10:00	16,2	
	11:00	16,3	
	12:00	16,7	
	13:00	16,3	
	14:00	15,6	
	15:00	15,4	
	16:00	14,8	
	17:00	14,3	
	18:00	13,4	
	19:00	12,3	
20:00	12,2		
21:00	10,7		
22:00	10,7		
23:00	10,8		
<b>MEDIA</b>		9,2	1,5
<b>MIN</b>		-0,9	-1,4
<b>MAX</b>		16,7	5,1



Dati Rilevati - Dal: 07/04/2021 - Al: 14/04/2021

STAZIONE: OPU41 - LECCE (LE) - ITAS

Latitudine: 40°19'36" - Longitudine: 18°08'24" - Quota s.l.m.: 21 m

DATA	TEMPERATURA 2 M		
	MAX	MEDIA	MIN
	GIORNALIERA	GIORNALIERA	GIORNALIERA
	(°C)	(°C)	(°C)
07/04/2021	14,8	9,8	6,3
08/04/2021	13	7,7	-1,5
09/04/2021	15,8	7,2	-2,5
10/04/2021	17,8	9,3	-2,0
11/04/2021	18,8	12,8	4,1
12/04/2021	19,3	14,6	10,0
13/04/2021	20,3	14,6	5,6
MEDIA	17,11	10,9	2,9
MIN	13	7,2	-2,5
MAX	20,3	14,6	10,0



Dati Rilevati - Dal: 08/04/2021 - Al: 12/04/2021

STAZIONE: OPU41 - LECCE (LE) - ITAS

Latitudine: 40°19'36" - Longitudine: 18°08'24" - Quota s.l.m.: 21 m

DATA	ORA (UTC)	TEMPERATURA 2 M	TEMPERATURA 2 M	
		ISTANTANEA (°C)	MIN GIORNALIERA (°C)	
08/04/2021	00:00	6,4		
	01:00	6,6		
	02:00	5,6		
	03:00	4,9		
	04:00	4,3		
	05:00	4,5		
	06:00	8,7		
	07:00	11,0		
	08:00	12,2		
	09:00	12,0		
	10:00	12,6		
	11:00	11,8		
	12:00	12,4		
	13:00	12,5		
	14:00	12,5		
	15:00	11,9		
	16:00	11,4		
	17:00	10,3		
	18:00	8,1		
	19:00	5,8		
	20:00	4,0		
	21:00	1,6		
	22:00	0,6		
23:00	-0,1			
23:54			-1,5	
09/04/2021	00:00	-1,3		
	01:00	-1,4		
	02:00	-2,3		
	03:00	-2,3		
	03:27			-2,5
	04:00	-2,2		
	05:00	-0,3		
	06:00	6,9		
	07:00	13,1		
08:00	14,5			
09:00	14,8			



Dati Rilevati - Dal: 08/04/2021 - Al: 12/04/2021

STAZIONE: OPU41 - LECCE (LE) - ITAS

Latitudine: 40°19'36" - Longitudine: 18°08'24" - Quota s.l.m.: 21 m

DATA	ORA (UTC)	TEMPERATURA 2 M	TEMPERATURA 2 M
		ISTANTANEA	MIN
		(°C)	GIORNALIERA
		(°C)	(°C)
	10:00	14,5	
	11:00	14,9	
	12:00	14,8	
	13:00	14,9	
	14:00	15,5	
	15:00	14,8	
	16:00	13,8	
	17:00	12,4	
	18:00	7,9	
	19:00	4,7	
	20:00	3,2	
	21:00	1,6	
	22:00	0,4	
23:00	0,3		
10/04/2021	00:00	-0,8	
	01:00	-1,1	
	02:00	-1,6	
	03:00	-1,9	
	03:23		-2,0
	04:00	-2,0	
	05:00	-0,7	
	07:00	13,5	
	08:00	14,9	
	09:00	15,8	
	10:00	16,9	
	11:00	17,2	
	12:00	17,0	
	13:00	16,6	
14:00	17,0		
15:00	16,4		
16:00	15,6		
17:00	13,8		
18:00	11,1		
19:00	9,4		
20:00	6,9		
21:00	5,7		
22:00	4,8		



Dati Rilevati - Dal: 08/04/2021 - Al: 12/04/2021

STAZIONE: OPU41 - LECCE (LE) - ITAS

Latitudine: 40°19'36" - Longitudine: 18°08'24" - Quota s.l.m.: 21 m

DATA	ORA (UTC)	TEMPERATURA 2 M	TEMPERATURA 2 M
		ISTANTANEA (°C)	MIN GIORNALIERA (°C)
11/04/2021	23:00	5,2	
	00:00	5,6	
	01:00	4,8	
	01:46		4,1
	02:00	4,9	
	03:00	6,2	
	04:00	8,4	
	05:00	9,3	
	06:00	11,3	
	07:00	13,8	
	08:00	15,3	
	09:00	17,1	
	10:00	17,2	
	11:00	17,8	
	12:00	17,9	
	13:00	18,0	
	14:00	18,3	
	15:00	18,1	
	16:00	16,1	
	17:00	14,9	
	18:00	13,8	
	19:00	12,7	
	20:00	11,7	
	21:00	11,0	
22:00	10,6		
23:00	11,2		
<b>MEDIA</b>		9,3	-0,5
<b>MIN</b>		-2,3	-2,5
<b>MAX</b>		18,3	4,1





Stampa circolare del Dipartimento Regionale di Agricoltura e Foreste della Regione Puglia, con una firma manoscritta sovrapposta.

























REGIONE PUGLIA  
DIREZIONE REGIONALE AGRICOLTURA  
FIRMA





REGIONE  
PUGLIA

DIPARTIMENTO AGRICOLTURA, SVILUPPO  
RURALE ED AMBIENTALE

SEZIONE COORDINAMENTO DEI SERVIZI  
TERRITORIALI

SERVIZIO TERRITORIALE TA-BR

TRASMESSA A MEZZO PEC



Regione Puglia  
Dipartimento Agricoltura, Sviluppo Rurale ed  
Ambientale  
Sezione Competitività Filiere Agroalimentari  
Lungomare N. Sauro 47  
70121-BARI

Pec:  
[sezione.filieragroalimentari@pec.rupar.puglia.it](mailto:sezione.filieragroalimentari@pec.rupar.puglia.it)

**Oggetto:** D. Lgs n.102/2004 e s.m.i., L. R. 24/90 e s.m.i.. Gelata 8-9-10 aprile 2021.  
**Relazione.**

In allegato alla presente si trasmette la relazione tecnica relativa alla gelata che ha interessato la provincia di Taranto nei giorni 8-9-10 aprile 2021.

Tanto per gli adempimenti di competenza.

Il Responsabile della P. O.

(Locorotondo Maria Aurelia)



Il Dirigente del Servizio  
(Dott. Agr. Giuseppe MARTI)

[www.regione.puglia.it](http://www.regione.puglia.it)

Servizio Territoriale Ta-Br P.O. "Avversità-Istat- IAP- Diversificazione"  
Via Tirrenia, 4 – 74121 TARANTO - Tel: 0997307528  
mail: ma.locorotondo@regione.puglia.it – pec: upa.taranto@pec.rupar.puglia.it

**REGIONE  
PUGLIA**DIPARTIMENTO AGRICOLTURA, SVILUPPO  
RURALE ED AMBIENTALESEZIONE COORDINAMENTO DEI SERVIZI  
TERRITORIALI

SERVIZIO TERRITORIALE TA-BR- Sede di Taranto

Data 8/06/2021  
AOO\_180/0030686Al Dirigente del Servizio Territoriale  
TA-BR dott. Giuseppe Marti  
SEDE**Oggetto: D.Lgs. n. 102/04 – L.R. n. 24/90****Gelata mese di aprile 2021.****Relazione degli eventi.**Comuni di Castellaneta, Ginosa, Grottaglie, Massafra, Palagiano, Palagianello  
per la provincia Taranto.

In ottemperanza a quanto richiesto dal d.lgs. n. 102/04, art. 6 comma 1, questo Servizio ha attivato la procedura di delimitazione delle aree colpite dalla calamità, al fine di verificare e valutare l'entità dei danni provocati dalle gelate verificatesi nei giorni 8, 9 10 aprile 2021 nel territorio di competenza, oggetto di segnalazioni.

Al Servizio sono pervenute numerose segnalazioni inerenti la richiesta di intervento, a seguito di eventi avversi, sia da parte di imprenditori agricoli, sia da parte delle associazioni di categoria e sia da parte delle seguenti amministrazioni comunali:

1. Comune di Massafra – agli atti del Servizio con prot. 24484 dell'11-05-2021;
2. Comune di Ginosa – agli atti del Servizio con prot. n. 26319 del 18-05-2021;
3. Comune di Palagiano – agli atti del Servizio con prot. n. 24636 del 12-05-2021;
4. Comune di Grottaglie – agli atti del Servizio con prot. n. 17533 del 12-04-2021;
5. Comune di Castellaneta – agli atti del Servizio con prot. n. 19151 del 20-04-2021;
6. Comune di Faggiano – agli atti del Servizio con prot. n. 27011 del 20-05-2021;
7. Comune di Palagianello – agli atti del Servizio con prot. n. 19148 del 20-04-2021;
8. Comune di Lizzano – agli atti del Servizio con prot. n. 27436 del 24-05-2021.

Per tutti i sopralluoghi effettuati sono state sempre convocate, presso gli uffici comunali, le principali associazioni di categoria in agricoltura, per presenziare alle verifiche in campo, nonché indirizzare sui luoghi oggetto di segnalazione.

Quasi sempre sono intervenuti, inoltre, gli operatori agricoli interessati.

Nei giorni 8, 9 e 10 aprile 2021 il territorio della provincia di Taranto è stato interessato da un brusco abbassamento delle temperature (gelata), in particolare durante le ore notturne, facendo registrare valori anche di due, tre gradi sotto lo zero (fonte Arif Puglia, si allega copia).

Le alte temperature della stagione invernale caratterizzato da un clima piuttosto mite e

**[www.regione.puglia.it](http://www.regione.puglia.it)**Servizio Territoriale Ta-Br P.O. "Avversità-Istat- IAP- Diversificazione"  
Via Tirrenia, 4 – 74121 TARANTO - Tel: 0997307528  
mail: ma.locorotondo@regione.puglia.it – pec: upa.taranto@pec.rupar.puglia.it

**REGIONE  
PUGLIA**DIPARTIMENTO AGRICOLTURA, SVILUPPO  
RURALE ED AMBIENTALESEZIONE COORDINAMENTO DEI SERVIZI  
TERRITORIALI

SERVIZIO TERRITORIALE TA-BR- Sede di Taranto

scarso di precipitazione piovose ha favorito il risveglio della vegetazione delle piante, le quali sono state sottoposte all'ondata di freddo gelido con effetti compromettenti sulla produzione.

I danni più gravi si sono registrati sulle drupacee (albicocco, pesco, nettarina, ciliegio, mandorlo), ma anche su melograno, sui vigneti da tavola e da vino, e sugli agrumi.

#### Fruttiferi

Il risveglio vegetativo anticipato dall'inverno mite si è bruscamente scontrato con l'improvviso abbassamento delle temperature che, in una notte, sono scese anche di due, tre gradi sotto lo zero; ciò ha determinato evidenti danni a carico di albicocco, mandorlo, pesco, nettarina, ciliegio, variabili non solo a seconda dello stadio fenologico ("gemme rigonfie", "bottoni fiorali"; inizio allegazione; "frutto noce",) in cui si trovavano le diverse specie, ma anche in base all'altimetria, all'esposizione e la giacitura).

I danni maggiori sono stati riscontrati per il mandorlo, l'albicocco, e il pesco; in molte zone le piante si presentavano completamente prive di frutticini, risultando compromessa quasi la totalità della produzione delle albicocche.

In vaste zone, a "macchia di leopardo" si sono riscontrati danni variabili su piante di melograno che si presentavano con foglie completamente "allessate" o, nei casi più gravi, completamente defogliate.

#### Vigneti da tavola e da vino

Le varietà da tavola maggiormente colpite sono state quelle più avanti nel germogliamento, con danni variabili a seconda della giacitura. Le cultivar maggiormente colpite risultavano le apirene, e quelle allevate sotto copertura; il tipo di danno riscontrato consisteva nel completo "disseccamento" dei giovani germogli e con l'inevitabile perdita produttiva, solo in minima parte compensata dal germogliamento delle gemme di "controcchio".

Danni si riscontravano anche sulle varietà di uva da vino, dal momento che queste si trovavano nella fase di massima vulnerabilità del germogliamento. I danni riscontrati (completa necrotizzazione degli organi vegetativi e produttivi, sia allo stadio di "punta verde" che di "foglie visibili", o, addirittura nello stadio più avanzato di "grappolini visibili") erano, in termini percentuali, differenti a seconda della precocità delle diverse varietà di vite, della forma di allevamento (maggiori danni a carico delle forme di allevamento più basse), della gestione culturale del vigneto in generale e della sua localizzazione ed esposizione a parità di latitudine.

In diversi rilievi di campo, si osservava tuttavia un iniziale germogliamento delle gemme di "corona, latenti e di controcchio", il cui contributo, sia pur scarso ai fini della parziale compensazione del potenziale produttivo perduto, deve invece considerarsi positivo ai fini delle future operazioni di ricostituzione ed impostazione delle diverse forme di allevamento.

[www.regione.puglia.it](http://www.regione.puglia.it)

Servizio Territoriale Ta-Br P.O. "Avversità-Istat- IAP- Diversificazione"  
Via Tirrenia, 4 – 74121 TARANTO - Tel: 0997307528  
mail: ma.locorotondo@regione.puglia.it – pec: upa.taranto@pec.rupar.puglia.it



**REGIONE  
PUGLIA**DIPARTIMENTO AGRICOLTURA, SVILUPPO  
RURALE ED AMBIENTALESEZIONE COORDINAMENTO DEI SERVIZI  
TERRITORIALI

SERVIZIO TERRITORIALE TA-BR- Sede di Taranto

Agrumi: le coltivazioni agrumicole sono state esaminate nei giorni 4-19-28/05/2021. Il danno presente consisteva nella scarsa fioritura, e nella presenza di rami completamente "allessati". Anche in questo caso i danni osservati sono variabili in funzione al posizionamento dell'agrumeto, della specie, e delle cultivars utilizzate.

Conclusioni.

Alla luce di quanto esposto, ai fini del calcolo della percentuale della Produzione Lorda perduta su quella totale del territorio comunale considerato, sono state compilate, per ogni singolo Comune, le schede di valutazione dei danni riportati per coltura.

Da tale computo è emerso che solo per sei Comuni è stata riscontrata una perdita di produzione che supera il 30% della PLV ordinaria, mentre per gli altri due Comuni (Lizzano e Faggiano) il danno è stato trascurabile.

I Comuni interessati sono di seguito indicati:

1. Castellaneta
2. Ginosa
3. Massafra
4. Palagianello
5. Palagianio
6. Grottaglie

Nel complesso, si può affermare che, per questi sei Comuni, la superficie agraria utilizzata interessata dall'evento è stata stimata in ha. 12.730 circa, con una Produzione Lorda Vendibile perduta di circa €. 30.498.000,00 che rapportato alla Produzione Lorda Vendibile Ordinaria del territorio delimitato di €. 97.443.025,00, determina una compromissione della PLV del **31,29%**.

Pertanto, a conclusione della presente relazione ed alla luce di quanto su menzionato, si propone l'applicazione delle provvidenze previste dall'art. 5, comma 2, lettera a), b), c), d). del D. lgs. n° 102/2004 alle porzioni dei territori comunali delimitati e riportati nel modello F delle schede ministeriali.

Si allegano i modelli ministeriali previsti dalla normativa vigente, corredati da numero di cinque allegati (Mod. A; B; C; F; G;).

Si precisa che le colture colpite e la tipologia della calamità naturale sono tutte inserite nel Piano Assicurativo Agricolo annuale e quindi sono tutte oggetto di assicurazione agevolata ai sensi dell'art. 5 comma 4 del D. Lgs. 29 marzo 2004 n. 102.

P.O. Avversità-Istat-IAP-Diversificazione

Maria Aurelia Locorotondo

[www.regione.puglia.it](http://www.regione.puglia.it)

Servizio Territoriale Ta-Br P.O. "Avversità-Istat- IAP- Diversificazione"  
Via Tirrenia, 4 – 74121 TARANTO - Tel: 0997307528  
mail: ma.locorotondo@regione.puglia.it – pec: upa.taranto@pec.rupar.puglia.it





REGIONE: **PUGLIA**

Mod.A

PROVINCIA: **TARANTO**

EVENTO CALAMITOSO (1):

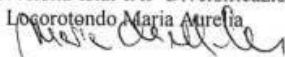
01		Grandinate
02	X	Gelate
03		Piogge persistenti
04		Siccità
05		Eccesso di neve
06		Piogge Alluvionali

07		Venti sciroccali
08		Terremoto
09		Tromba d'aria
10		Brinate
11		Venti impetuosi
12		Mareggiate

Periodo: **8-9-10 aprile 2021**Territorio danneggiato:**Comuni di Castellaneta, Ginosa, Grottaglie, Palagiano, Palagianello, Massafra.**

P.O. "Avversità-Istat-IAP-Diversificazione"

Locorotondo Maria Aurelia



Taranto, 8-06-2021



MINISTERO  
dell'Agricoltura e delle Foreste  
S.I.A.N.

mod. B

Taranto, li 8-06-2021

REGIONE: PUGLIA  
PROVINCIA: TARANTO  
EVENTO: Gelata 8-9-10 aprile 2021

**PRODUZIONE ORDINARIA DEL TERRITORIO DELIMITATO**

COLTURE	ESTENSIONE Ha	QUANTITA' Ql.	VALORE €.
cereali (frumento-orzo-avena-ecc)	2.065	51.625	1.290.625,00
ortaggi	860	258.000	12.900.000,00
oliveto	2.355	105.975	4.239.000,00
vigneto da tavola	2.000	600.000	42.000.000,00
vigneto da vino	370	55.500	2.775.000,00
fruttiferi	350	52.500	2.625.000,00
agrumi	2.970	891.000	31.185.000,00
foraggiere	780	46.800	374.400,00
pascolo	980	10.800	54.000,00
TOTALE PRODUZIONE LORDA VENDIBILE AREA DELIMITATA			<b>97.443.025,00</b>

(importi in migliaia di Euro)

P.O. "Avversità-Iat-IAP-Diversificazione"

Locorotondo Maria Aurelia

*Maria Aurelia*





mod. C

Taranto, li 8-06-2021

MINISTERO  
dell'Agricoltura e delle Foreste  
S.I.A.N.

Regione **PUGLIA**  
Provincia **TARANTO**  
Evento Gelata 8-9-10 aprile 2021

STIMA DEI DANNI  
PRODUZIONE DANNEGGIATA DEL TERRITORIO DELIMITATO

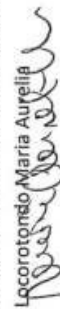
codici colture	colture	estensione ha	PRODUZIONE ORDINARIA					Danno Accerciato			Danno effettivo		Danno Riconosciuto MIPAF €.
			q./ha	Produzione Totale Qt.	Prezzo unitario €.	Valore Globale €.	%	Valore €.	Danno produzione assicurata €.	%	Valore €.		
	vigneto da tavola	1.330	300,00	399.000,00	70,00	27.930.000	40	11.172.000,00					
	vigneto da tavola	270	300,00	81.000,00	70,00	5.670.000	30	1.701.000,00					
	vigneto da vino	180	150,00	27.000,00	50,00	1.350.000	30	405.000,00					
	fruttiferi	310	150,00	46.500,00	50,00	2.325.000	70	1.627.500,00					
	agrumi	2.970	300,00	891.000,00	35,00	31.185.000	50	15.592.500,00					
	<b>TOTALE</b>	<b>5.060</b>	<b>1.200</b>	<b>1.444.500,00</b>		<b>68.460.000,00</b>		<b>30.498.000,00</b>					

(Importi in migliaia di Euro)

DANNO ALLE PRODUZIONI: € 30.498.000,00/97.443.025,00\*100 = 31,29%

P.O. "Avversità-Istat-IAP-Diversificazione"

Locorotondo Maria Aurelia




Ministero  
Dell'Agricoltura e delle Foreste  
S.I.A.N.

MOD. F

REGIONE: **PUGLIA**  
PROVINCIA: **TARANTO**  
EVENTO: **gelata 8-9-10 aprile 2021**

COMUNI RICADENTI NEL TERRITORIO PROVINCIALE DANNEGGIATO

**1** PRODUZIONE      **2** STRUTTURE AZIENDALI      **3** STRUTTURE INTERAZIENDALI      **4** OPETRE DI BONIFICA

		<b>1</b>	<b>2</b>	<b>3</b>	<b>4</b>
<b>1</b>	<b>Castellaneta</b> , limitatamente ai Fogli di mappa: 7, 8, 10, 14, 18, 25, 62, 67, 71, 72, 73, 80, 81, 82, 83, 84, 85, 86, 88, 91, 92, 93, 94, 96, 97, 99, 100, 101, 102, 103, 104, 105, 110, 114, 116, 118, 119, 120, 120, 121, 122	X			
<b>2</b>	<b>Ginosa</b> , limitatamente ai Fogli di mappa: 79, 82, 92, 93, 94, 95, 98, 103, 107, 117, 118, 119, 123, 133	X			
<b>3</b>	<b>Massafra</b> , limitatamente ai Fogli di mappa: 44, 46, 56, 59, 60, 61, 62, 68, 70, 71, 81, 84, 85, 86, 95, 97, 99, 100, 101, 102, 104, 105, 106, 109, 135, 168	X			
<b>4</b>	<b>Palagianello</b> , limitatamente ai Fogli di mappa : 13-18-19-20-23-24	X			
<b>5</b>	<b>Palagiano</b> , limitatamente ai Fogli di mappa: 13, 14, 15, 16, 17, 18, 19, 20, 21, 23, 24, 25, 26, 27, 28, 29, 30, 31, 32, 33, 34, 35, 36, 38, 39, 40, 41, 42, 44, 45, 48, 50	X			
<b>6</b>	<b>Grottaglie</b> , limitatamente ai Fogli di mappa: 1, 2, 26, 31, 34, 41, 43, 44, 45, 50, 51, 53, 58, 59, 62, 68, 69, 70, 71, 74	X			

Taranto, li 8-06-2021

P.O. "Avversità-Istat-IAP-Diversificazione"

Locoprotendo Maria Aurelia



*Maria Aurelia*

Ministero  
Dell'Agricoltura e delle Foreste  
S.I.A.N.

MOD. G

REGIONE: PUGLIA  
PROVINCIA: TARANTO  
EVENTO: gelata 8-9-10 aprile 2021

Taranto, li 8-06-2021

Individuazione interventi: D.Lgs. 102/04

DANNI		TIPOLOGIA DI INTERVENTO (*)	
<input checked="" type="checkbox"/>	PRODUZIONE	Art. 5 comma 2 di cui alle lettere:	<input checked="" type="checkbox"/> <input checked="" type="checkbox"/> <input checked="" type="checkbox"/> <input checked="" type="checkbox"/>
<input type="checkbox"/>	STRUTTURE AZIENDALI	Art. 5 comma 3 lettera	<input type="checkbox"/>
<input type="checkbox"/>	STRUTTURE INTERAZIENDALI OPERE DI BONIFICA	Art. 5 comma 6	<input type="checkbox"/>

N.B. Barrare la casella a sinistra del danno e le caselle riguardanti gli interventi richiesti.

-art. 5 comma 2 di cui lettera:

- a) contributi in conto capitale fino all'80 per cento del danno accertato sulla base della produzione lorda vendibile ordinaria del triennio precedente;
- b) prestiti ad ammortamento quinquennale per le esigenze di esercizio nell'anno in cui si è verificato l'evento dannoso e per l'anno successivo, da erogare al seguente tasso agevolato:
  - 1) 20 per cento del tasso di riferimento per le operazioni di credito agrario oltre i 18 mesi per le aziende ricadenti in zone svantaggiate;
  - 2) 35 per cento del tasso di riferimento per le operazioni di credito agrario oltre i 18 mesi per le aziende ricadenti in altre zone; nell'ammontare del prestito sono comprese le rate delle operazioni di credito in scadenza nei 12 mesi successivi all'evento inerenti all'impresa agricola;
- c) proroga delle operazioni di credito agrario di cui all'articolo 7;
- d) agevolazioni previdenziali di cui all'articolo 8.

-art. 5 comma 3:

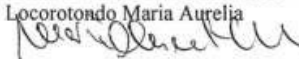
contributi in conto capitale fino al 100 per cento dei costi effettivi per danni causati alle strutture aziendali ed alle scorte;

-art. 5 comma 6 di cui alla lettera:

- al ripristino delle strade interpoderali, delle opere di approvvigionamento idrico nonché delle reti idriche e degli impianti irrigui, ancorché non ricadenti in comprensori di bonifica, con onere di spesa a totale carico del Fondo;
- al ripristino delle opere pubbliche di bonifica e di bonifica montana, ivi compresi i lavori diretti alla migliore efficienza delle opere da ripristinare, con onere di spesa a totale carico del Fondo.

P.O. "Avversità-Istat-IAP-Diversificazione"

Locorotondo Maria Aurelia




**REGIONE PUGLIA**  
SERVIZIO TERRITORIALE TA-BR SEDE DI TARANTO

Avversità **Gelata del 8-9-10 aprile 2021**

Comune **CASTELLANETA**

Territorio interessato 7, 8, 10, 14, 18, 25, 62, 67, 71, 72, 73, 80, 81, 82, 83, 84, 85, 86, 88, 91, 92, 93, 94, 96, 97, 99, 100, 101, 102, 103, 104, 105, 110, 114, 116, 118, 119, 120, 120,121, 122

Colture	Superficie Ha	Produz. q/ha	Produz. Totale ql.	Prezzo €/ql	P.L.V. ordinaria €.	Danno %	Produz. Perduta ql.	P.L.V. Perduta €.
cereali (frumento-orzo-avena-ecc	1.100	25	27.500	25	687.500	0	0	0
ortaggi	450	300	135.000	50	6.750.000	0	0	0
oliveto	400	45	18.000	40	720.000	0	0	0
vigneto da tavola	600	300	180.000	70	12.600.000	40	72.000	5.040.000
vigneto da vino	70	150	10.500	50	525.000	30	3.150	157.500
fruttiferi	250	150	37.500	50	1.875.000	70	26.250	1.312.500
agrumi	400	300	120.000	35	4.200.000	50	60.000	2.100.000
foraggere	200	60	12.000	8	96.000	0	0	0
pascolo	320	10	3.200	5	16.000	0	0	0
<b>TOTALE</b>	<b>3.790</b>		<b>543.700</b>		<b>27.469.500</b>	<b>31,3</b>	<b>161.400</b>	<b>8.610.000</b>

PO Avversità-Istat-IAP-Diversificazione

Indirizzo: Prot. n. 1000/2021

Indirizzo: Prot. n. 1000/2021



**REGIONE PUGLIA**  
SERVIZIO TERRITORIALE TA-BR SEDE DI TARANTO

Avversità **Gelata 8-9-10 aprile 2021**

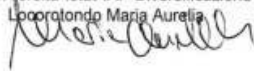
Comune **GINOSA**

Territorio interessato 79, 82, 92, 93, 94, 95, 98, 103, 107, 117, 118, 119, 123, 133

Colture	Superficie Ha	Produtz. q/ha	Produtz. Totale q.	Prezzo €/q.	P.L.V. ordinaria €.	Danno %	Produtz. Perduta q.	P.L.V. Perduta €.
cereali (frumento-orzo-avena-ecc)	230	25	5.750	25	143.750	0	0	0
ortaggi	150	300	45.000	50	2.250.000	0	0	0
oliveto	250	45	11.250	40	450.000	0	0	0
vigneto da tavola	250	300	75.000	70	5.250.000	40	30.000	2.100.000
vigneto da vino	100	150	15.000	50	750.000	30	4.500	225.000
fruttiferi	50	150	7.500	50	375.000	70	5.250	262.500
agrumi	110	300	33.000	35	1.155.000	50	16.500	577.500
foraggere	120	60	7.200	8	57.600	0	0	0
pascolo	100	10	1.000	5	5.000	0	0	0
<b>TOTALE</b>	<b>1.360</b>		<b>200.700</b>		<b>10.436.350</b>	<b>30,3</b>	<b>56.250</b>	<b>3.165.000</b>

PO Avversità-Istat-IAP-Diversificazione

Luca Orlando Maria Aurelia




**REGIONE PUGLIA**  
SERVIZIO TERRITORIALE TA-BR SEDE DI TAÑANTO

Avversità **gelata 8-9-10 aprile 2021**

Comune **Grottaglie**

Territorio interessato **1, 2, 26, 31, 34, 41, 43, 44, 45, 50, 51, 53,58, 59, 62, 68, 69, 70, 71, 74**

Colture	Superficie Ha	Produtz. q/ha	Produtz. Totale ql.	Prezzo €/ql	P.L.V. ordinaria €.	Danno %	Produtz. Perduta ql.	P.L.V. Perduta €.
cereali (frumento-orzo-avena-ecc)	360	25	9.000	25	225.000	0	0	0
ortaggi	80	300	24.000	50	1.200.000	0	0	0
oliveto	640	45	28.800	40	1.152.000	0	0	0
vigneto da tavola	480	300	144.000	70	10.080.000	40	57.600	4.032.000
vigneto da vino	10	150	1.500	50	75.000	30	450	22.500
fruttiferi	30	150	4.500	50	225.000	0	0	0
agrumi	0	300	0	35	0	0	0	0
foraggiere	140	60	8.400	8	67.200	0	0	0
pascolo	240	10	2.400	5	12.000	0	0	0
<b>TOTALE</b>	<b>1.980</b>		<b>222.600</b>		<b>13.036.200</b>	<b>31,1</b>	<b>58.050</b>	<b>4.054.500</b>

PO Avversità-Istat-IAP-Diversificazione

Coordinatore Maria Adria





**REGIONE PUGLIA**  
SERVIZIO TERRITORIALE TA-BR SEDE DI TARANTO

Avversità **Gelata del 8-9-10 aprile 2021**

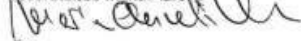
Comune **MASSAFRA**

Territorio interessato **44, 46, 56, 59, 60, 61, 62, 68, 70, 71, 81, 84, 85, 86, 95, 97, 99, 100, 101, 102, 104, 105, 106, 109, 135, 168**

Colture	Superficie Ha	Produtz. q/ha	Produtz. Totale q.	Prezzo €/q.	P.L.V. ordinaria €.	Danno %	Produtz. Perduta q.	P.L.V. Perduta €.
cereali (frumento-orzo-avena-ecc.)	180	25	4.500	25	112.500	0	0	0
ortaggi	80	300	24.000	50	1.200.000	0	0	0
oliveto	480	45	21.600	40	864.000	0	0	0
vigneto da tavola	180	300	54.000	70	3.780.000	30	16.200	1.134.000
vigneto da vino	50	150	7.500	50	375.000	0	0	0
fruttiferi	10	150	1.500	50	75.000	0	0	0
agrumi	530	300	159.000	35	5.565.000	50	79.500	2.782.500
foraggiere	300	60	18.000	8	144.000	0	0	0
pascolo	280	10	2.800	5	14.000	0	0	0
<b>TOTALE</b>	<b>2.090</b>		<b>292.900</b>		<b>12.129.500</b>	<b>32,3</b>	<b>95.700</b>	<b>3.916.500</b>

PO Avversità-Istat-IAP-Diversificazione

Accorotondo Maria Aurelia




REGIONE PUGLIA  
SERVIZIO TERRITORIALE TA -BR

Avversità **Gelata 8-9-10 aprile 2021**

Comune **PALAGIANELLO**

Territorio interessato **13-18-19-20-23-24-**

Colture	Superficie Ha	Produtz. q/ha	Produtz. Totale ql.	Prezzo €/ql	P.L.V. ordinaria €.	Danno %	Produtz. Perduta ql.	P.L.V. Perduta €.
cereali (frumento-orzo-avena-ecc.)	95	25	2.375	25	59.375	0	0	0
ortaggi	50	300	15.000	50	750.000	0	0	0
oliveto	135	45	6.075	40	243.000	0	0	0
vigneto da tavola	90	300	27.000	70	1.890.000	30	8.100	567.000
vigneto da vino	60	150	9.000	50	450.000	0	0	0
fruttiferi	0	150	0	50	0	0	0	0
agrumi	230	300	69.000	35	2.415.000	50	34.500	1.207.500
foraggere	0	60	0	8	0	0	0	0
pascolo	10	10	100	5	500	0	0	0
<b>TOTALE</b>	<b>670</b>		<b>128.550</b>		<b>5.807.875</b>	<b>30,6</b>	<b>42.600</b>	<b>1.774.500</b>

PO Avversità-ISTAT-IAP-Diversificazione

Locorotondo Maria Aurelia

*Maria Aurelia*



**REGIONE PUGLIA**  
**SERVIZIO TERRITORIALE TA-BR Sede di Taranto**

Avversità **Gelata 8-9-10 aprile 2021**

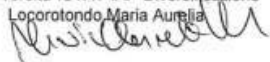
Comune **PALAGIANO**

Territorio interessato **13, 14, 15, 16, 17, 18, 19, 20, 21, 23, 24, 25, 26, 27, 28, 29, 30, 31, 32, 33, 34, 35, 36, 38, 39, 40, 41, 42, 44, 45, 48, 50**

Colture	Superficie Ha	Prod. q/ha	Prod. Totale ql.	Prezzo €/ql	P.L.V. ordinaria €.	Danno %	Prod. Perduta ql.	P.L.V. Perduta €.
Cereali (frumento-orzo-avena-ecc.)	100	25	2.500	25	62.500	0	0	0
ortaggi	50	300	15.000	50	750.000	0	0	0
oliveto	450	45	20.250	40	810.000	0	0	0
vigneto da tavola	400	300	120.000	70	8.400.000	0	0	0
vigneto da vino	80	150	12.000	50	600.000	0	0	0
fruttiferi	10	150	1.500	50	75.000	70	1.050	52.500
agrumi	1700	300	510.000	35	17.850.000	50	255.000	8.925.000
foraggere	20	60	1.200	8	9.600	0	0	0
pascolo	30	10	300	5	1.500	0	0	0
<b>TOTALE</b>	<b>2.840</b>		<b>682.750</b>		<b>28.558.600</b>	<b>31,4</b>	<b>256.050</b>	<b>8.977.500</b>

PO Avversità-ISTAT-IAP-Diversificazione

Locorotondo Maria Aurora




REGIONE PUGLIA  
SERVIZIO TERRITORIALE TA -BR

Avversità **Gelata 8 - 9- 10 aprile 2021**


Comune **Lizzano**

Territorio interessato **29 plla 269**

Colture	Superficie Ha	Produtz. q/ha	Produtz. Totale q/.	Prezzo €/q/.	P.L.V. ordinaria €	Danno %/	Produtz. Perduta q/.	P.L.V. Perduta €
cereali (frumento-orzo-avena-ecc.)	1	25	25	25	625	0	0	0
ortaggi	0	300	0	50	0	0	0	0
oliveto	8	45	360	40	14.400	0	0	0
vigneto da tavola	0	300	0	70	0		0	0
vigneto da vino	9	150	1.350	50	67.500	30	405	20.250
fruttiferi	0	150	0	50	0	0	0	0
agrumi	0	300	0	35	0	50	0	0
foraggere	0	60	0	8	0	0	0	0
pascolo	0	10	0	5	0	0	0	0
<b>TOTALE</b>	<b>18</b>		<b>1.735</b>		<b>82.525</b>	<b>24,5</b>	<b>405</b>	<b>20.250</b>

PO Avversità-ISTAT-IAP-Diversificazione

Locorotondo Maria Aurelia




**REGIONE PUGLIA**  
**SERVIZIO TERRITORIALE TA -BR**

Avversità **Gelata 8 - 9- 10 aprile 2021**


Comune **Faggiano**

Territorio interessato **1, 18**

Culture	Superficie Ha	Produtz. q/ha	Produtz. Totale ql.	Prezzo €/ql	P.L.V. ordinaria €	Danno %	Produtz. Perduta ql.	P.L.V. Perduta €.
cereali (frumento-orzo-avena- ecc.)	5	25	125	25	3.125	0	0	0
ortaggi	0	300	0	50	0	0	0	0
oliveto	20	45	900	40	36.000	0	0	0
vigneto da tavola	0	300	0	70	0		0	0
vigneto da vino	35	150	5.250	50	262.500	30	1.575	78.750
fruttiferi	0	150	0	50	0	0	0	0
agrumi	0	300	0	35	0	50	0	0
foraggere	30	60	1.800	8	14.400	0	0	0
pascolo	50	10	500	5	2.500	0	0	0
<b>TOTALE</b>	<b>140</b>		<b>8.575</b>		<b>318.525</b>	<b>24,7</b>	<b>1.575</b>	<b>78.750</b>

PO Avversità-ISTAT-IAP-Diversificazione

Locorotondo Maria Aurelia






Dati Rilevati - Dal: 22/03/2021 - Al: 12/04/2021

STAZIONE: OPU14 - CASTELLANETA (TA) - TAFURI

Latitudine: 40°40'51" - Longitudine: 16°52'04" - Quota s.l.m.: 303 m

DATA	TEMPERATURA 2 M	TEMPERATURA 2 M	TEMPERATURA 2 M
	MAX	MEDIA	MIN
	GIORNALIERA	GIORNALIERA	GIORNALIERA
	(°C)	(°C)	(°C)
22/03/2021	9,7	5,7	1,9
23/03/2021	8,1	4,6	1,9
24/03/2021	12	6,2	1,3
25/03/2021	12,3	7,1	-0,5
26/03/2021	15,1	6,8	-1,9
27/03/2021	16,5	8,7	0,4
28/03/2021	18,4	11,2	4,3
29/03/2021	18	11,5	4,7
30/03/2021	17,5	12,3	7,3
31/03/2021	18,3	12,4	7,4
01/04/2021	21	13,4	6,0
02/04/2021	21	13,5	6,6
03/04/2021	18,8	12,7	9,3
04/04/2021	13,3	9,1	3,1
05/04/2021	14,3	7,9	1,1
06/04/2021	16,7	10,4	0,3
07/04/2021	8,5	5,6	2,3
08/04/2021	10,6	5,1	-1,4
09/04/2021	16,1	7,2	-3,1
10/04/2021	15,1	8,1	-1,6
11/04/2021	15,7	11,0	4,8
MEDIA	15,1	9,1	2,6
TOTALE			
MIN	8,1	4,6	-3,1
MAX	21	13,5	9,3





Dati Rilevati - Dal: 05/04/2021 - Al: 12/04/2021

STAZIONE: OPU27 - GROTTAGLIE (TA) - VERSO TARANTO-PAOLO VI

Latitudine: 40°32'02" - Longitudine: 17°21'46" - Quota s.l.m.: 58 m

DATA	TEMPERATURA 2 M	TEMPERATURA 2 M	TEMPERATURA 5 CM
	MEDIA	MIN	MAX
	GIORNALIERA	GIORNALIERA	GIORNALIERA
	(°C)	(°C)	(°C)
05/04/2021	9,3	1,7	26,5
06/04/2021	11,9	0,8	26,1
07/04/2021	8,4	5,0	19,0
08/04/2021	7,7	-0,6	21,6
09/04/2021	7,7	-2,5	28,0
10/04/2021	9,5	0,2	24,9
11/04/2021	12,8	6,0	25,5
<b>MEDIA</b>	9,61	1,5	24,5
<b>MIN</b>	7,7	-2,5	19,0
<b>MAX</b>	12,8	6,0	28,0



Dati Rilevati - Dal: 05/04/2021 - Al: 12/04/2021

STAZIONE: OPU58 - GINOSA (TA) - VERSO PALAGIANO

Latitudine: 40°33'23" - Longitudine: 16°50'37" - Quota s.l.m.: 71 m

DATA	TEMPERATURA 2 M	TEMPERATURA 2 M	TEMPERATURA 5 CM
	MEDIA	MIN	MAX
	GIORNALIERA	GIORNALIERA	GIORNALIERA
	(°C)	(°C)	(°C)
05/04/2021	10,6	5,4	24,6
06/04/2021	12,9	4,8	28,4
07/04/2021	7,9	5,9	16,8
08/04/2021	8,1	2,4	19,4
09/04/2021	9,4	-0,5	27,2
10/04/2021	10,6	3,5	26,7
11/04/2021	12,9	8,1	26,3
<b>MEDIA</b>	10,34	4,2	24,2
<b>MIN</b>	7,9	-0,5	16,8
<b>MAX</b>	12,9	8,1	28,4