

DETERMINAZIONE DEL DIRIGENTE SEZIONE AUTORIZZAZIONI AMBIENTALI 16 giugno 2021, n. 259
AU327_044_Procedimento di Autorizzazione Unica alla costruzione e all'esercizio con approvazione del progetto, accertamento della conformità urbanistica, apposizione del vincolo preordinato all'esproprio e dichiarazione di pubblica utilità ai sensi di DPR n. 327/2001 (ex artt. 52-quater e 52-sexies), DL 239/2003 conv. in L. n. 290 del 27/10/2003, art. 1 sexies, c. 5, DGR n. 2006 del 13/09/2011 e DGR n. 1446 dell'08/07/2014. Metanodotto denominato "Variante Metanodotto Derivazione per Giovinazzo DN 100 (4") - 150 (6") , DP 64 bar ed opere connesse"
Proponente: SNAM RETE GAS S.p.A., con sede legale in S. Donato Milanese (Mi), Piazza S. Barbara, 7.

LA DIRIGENTE DELLA SEZIONE AUTORIZZAZIONI AMBIENTALI

sulla scorta dell'istruttoria espletata dal Responsabile del Procedimento e dal Funzionario Istruttore ha adottato il seguente provvedimento:

Premesso che

Con nota del 07.08.2019 (proprio prot. n. 1011 del 7.08.2019), acquisita al prot. n. AOO_089/9940 dell'8.08.2019 della Sezione Autorizzazioni Ambientali, la società SNAM RETE GAS SpA ha presentato, ai sensi degli artt. 52-quater e 52-sexies del DPR 327/2001 e ai sensi della LR 22.02.2005, n. 3 modificata della LR 8.03.2007 n. 3, **formale istanza di Autorizzazione Unica**, con accertamento della conformità urbanistica, apposizione del vincolo preordinato all'esproprio e dichiarazione di pubblica utilità, relativa alla costruzione ed esercizio della *"Variante Metanodotto Derivazione per Giovinazzo DN 100 (4") - 150 (6") , DP 64 bar ed opere connesse"*.

Con nota prot. n. 11394 del 24.09.2019 la Sezione Autorizzazioni Ambientali ha richiesto chiarimenti ai fini del corretto avvio del procedimento, comunicando la sospensione dell'istanza di avvio, nelle more di un riscontro.

Con nota del 6.11.2019 (proprio prot. n. 1376), acquisita al prot. uff. n. AOO_089/13750 del 12.11.2019, la società SNAM RETE GAS SpA ha inoltrato documentazione tecnica integrativa inerente l'attraversamento dell'autostrada A14 BO-TA.

Con nota del 2.12.2019 (proprio prot. n. 1549), acquisita al prot. uff. n. AOO_089/15085 del 5.12.2019, la società SNAM RETE GAS SpA ha trasmesso documentazione tecnica integrativa inerente l'attraversamento dell'autostrada A14 BO-TA, in sostituzione di quella inoltrata con precedente nota prot. n. 1376 del 06.11.2019.

Con nota del 3.12.2019 (proprio prot. n. 1552), acquisita al prot. uff. n. AOO_089/15086 del 05.12.2019, la società SNAM RETE GAS SpA ha fornito i chiarimenti richiesti con nota prot. n. 11394 del 24.09.2019 e contestualmente ha trasmesso documentazione tecnica aggiornata, in sostituzione di quella trasmessa con nota prot. n. 1011 del 7.08.2019.

Con nota prot. n. AOO_089/579 del 14.01.2020 la Sezione Autorizzazioni Ambientali ha trasmesso comunicazione di **avvio del procedimento** in oggetto e **convocazione di Conferenza di Servizi** finalizzata al conseguimento dell'AU per il giorno 5.02.2020. Nella stessa nota inoltre:

- è stato indicato il responsabile del procedimento
- è stata delegata la società SNAM Rete Gas a provvedere alla forme di pubblicità di cui al DPR n. 327/2001;
- è stata data informazione circa la disponibilità di tutta la documentazione presentata sul sito web dell'autorità competente all'indirizzo

<http://www.sit.puglia.it/portal/VIA/Elenchi/Procedure+VIA>

Preso atto

della Relazione Istruttoria predisposta dal Responsabile del Procedimento e dal Funzionario Istruttore, che si

allega al presente atto per costituirne parte integrante e sostanziale e i cui contenuti devono intendersi qui integralmente richiamati.

Evidenziato che,

come da elenco dei pareri pervenuti di cui al punto n. 6 della Relazione Istruttoria allegata alla presente Determinazione, alla data di emissione del presente provvedimento non risulta pervenuto alcun parere/ contributo da: DG CRESS del MITE (già MATTM), Sezione Infrastrutture Energetiche e Digitali della Regione Puglia, Città Metropolitana di Bari, Enel SpA - e-distribuzione SpA, Vodafone Italia SpA, TIM - Telecom Italia SpA e TERNA SpA.

Resta in capo alle specifiche Autorità Competenti il rilascio delle necessarie autorizzazioni per l'esecuzione dell'intervento non espressamente contemplate nel presente atto.

TUTTO CIÒ PREMESSO

VISTA la Legge Regionale Puglia 4 febbraio 1997, n. 7 *“Norme in materia di organizzazione della Amministrazione Regionale”*;

VISTA la DGR n. 3261 del 28/07/98 con la quale sono state emanate direttive per la separazione delle attività di direzione politica da quelle di gestione amministrativa;

VISTI gli artt. 14 e 16 del D.Lgs. n. 165/2001;

VISTI l'art. 18 del D.Lgs. n. 196/2003 *“Codice in materia di protezione dei dati personali”* ed il GDPR (Regolamento UE 2016/679);

VISTO l'art. 32 della legge n. 69 del 18/06/2009 che prevede l'obbligo di sostituire la pubblicazione tradizionale all'Albo ufficiale con la pubblicazione di documenti digitali sui siti informatici;

VISTO il D.Lgs. n. 33 del 14/03/2013 recante *“Riordino della disciplina riguardante gli obblighi di pubblicità, trasparenza e diffusione delle informazioni da parte delle Pubbliche Amministrazioni”*;

VISTO il DPGR 31/07/2015, n. 443 con cui è stato adottato l'atto di alta organizzazione della Regione Puglia *“Adozione del modello organizzativo denominato Modello Ambidestro per l'Innovazione della macchina Amministrativa regionale - MAIA”*;

VISTA la DGR del 31/07/2015, n. 1518 con cui è stato adottato in attuazione del modello organizzativo denominato *“MAIA”*, l'atto di Alta Organizzazione che disciplina il sistema organizzativo della Presidenza e della Giunta Regionale e le successive modifiche ed integrazioni dello stesso;

VISTO il DPGR 17/05/2016 n. 316 avente per oggetto *“Attuazione modello MAIA di cui al Decreto del Presidente della Giunta Regionale 31 luglio 2015 n. 443. Definizione delle Sezioni di Dipartimento e delle relative funzioni”*;

VISTE la DGR n. 1176 del 29/07/2016 e successive proroghe e la DGR n. 211 del 25/02/2020 di conferimento dell'incarico di Dirigente della Sezione Autorizzazioni Ambientali alla dott.ssa Antonietta Riccio;

VISTO il Decreto del Presidente della Giunta Regionale del 22 gennaio 2021 n. 22 avente ad oggetto *Adozione Atto di Alta Organizzazione. Modello Organizzativo “MAIA2.0”*;

VISTA la DGR n. 85 del 22 gennaio 2021 avente ad oggetto: *“Revoca conferimento incarichi direzione Sez. Dipartimento G.R. deliberazione G.R. 25 febbraio 2020, n. 211 e ulteriore proroga incarichi di direzione in essere delle Sezioni di Dipartimento della G.R. Atto di indirizzo al Direttore del Dipartimento Risorse Finanziarie e Strumentali, Personale ed Organizzazione per la ulteriore proroga degli incarichi di direzione dei Servizi strutture della G.R.”*;

VISTA la Determina n. 00002 del 28/01/2021 codice cifra 006/DIR/2021/00002 avente ad oggetto: Deliberazione della Giunta Regionale 22 gennaio 2021, n. 85 “Revoca conferimento incarichi direzione Sez. Dipartimento G.R. deliberazione G.R. 25 febbraio 2020, n. 211 e ulteriore proroga incarichi di direzione in essere delle Sezioni di Dipartimento della G.R. Atto di indirizzo al Direttore del Dipartimento Risorse Finanziarie e Strumentali, Personale ed Organizzazione per la ulteriore proroga degli incarichi di direzione dei Servizi strutture della Giunta Regionale – Ulteriore proroga degli incarichi di dirigenti di Servizio”;

VISTA la DGR n. 674 del 26 aprile 2021 avente ad oggetto: “Decreto del Presidente della Giunta regionale 22 gennaio 2021, n. 22 “Modello Organizzativo Maia 2.0”. Ulteriore proroga degli incarichi di direzione in essere delle Sez. di Dip. della Giunta reg.le. Atto di indirizzo al Direttore del Dip. Risorse Fin. e Strum., Pers. ed Organizz. per la ulteriore proroga degli incarichi di direzione in essere dei Servizi delle strutture della Giunta regionale.”;

VISTA la DGR del 26/04/2021, n. 678 con cui è stato nominato Direttore del Dipartimento ambiente, paesaggio e qualità urbana, l’ing. Paolo Francesco Garofoli;

VISTE le *Linee guida per la gestione degli atti Dirigenziali come documenti originali informatici con il sistema CIFRA1*, tramesse dal Segretariato Generale della Giunta regionale con nota prot. A00_22 N. 652 del 31.03.2020;

VISTA la DGR n. 2006 del 13/09/2011 che demanda alla Sezione Autorizzazione Ambientali la titolarità del procedimento autorizzatorio unico in materia di gasdotti ai sensi dell’art. 52-sexies del DPR n. 327/2001 e smi;

VISTA la DGR n. 1446 dell’08/07/2014 che individua l’iter procedurale volto al rilascio dell’autorizzazione unica in materia di gasdotti di distribuzione e trasporto non riservati alla competenza dello Stato, così come delineato nell’allegato A della medesima deliberazione;

VISTO il D.Lgs. n. 164 del 23/05/2000 recante “Attuazione della direttiva n. 98/30/CE recante norme comuni per il mercato interno del gas naturale”;

VISTO il DPR n. 327 dell’08/06/2001 e smi recante “Testo Unico delle disposizioni legislative e regolamentari in materia di espropriazione per pubblica utilità”;

VISTO il DM 17 aprile 2008 recante “Regola tecnica per la progettazione, costruzione, collaudo, esercizio e sorveglianza delle opere e degli impianti di trasporto di gas naturale con densità’ non superiore a 0,8”;

VISTO il DL 239/2003 conv. in L. n. 290 del 27/10/2003 recante “Disposizioni urgenti per la sicurezza e lo sviluppo del sistema elettrico nazionale e per il recupero di potenza di energia elettrica. Deleghe al Governo in materia di remunerazione della capacità produttiva di energia elettrica e di espropriazione per pubblica utilità”;

VISTA la Relazione Istruttoria predisposta dal Responsabile del Procedimento e dal Funzionario Istruttore, riportata in calce al presente provvedimento ed allegata al presente atto per costituirne parte integrante e sostanziale;

CONSIDERATO che l’attività di trasporto e dispacciamento di gas naturale è attività di interesse pubblico ai sensi dell’art. 8 del d.lgs. n. 164/2000 e smi;

PRESO ATTO dei lavori svolti in sede di Conferenza di Servizi e dei relativi esiti;

PRESO ATTO di tutti i pareri e contributi pervenuti.

Verifica ai sensi del D.Lgs. 196/2003 e s.m.i. e Reg. 2016/679/UE**Garanzia della riservatezza**

La pubblicazione dell'atto all'albo, salve le garanzie previste dalla L. 241/90 e s.m.i. in tema di accesso ai documenti amministrativi, avviene nel rispetto della tutela della riservatezza dei cittadini, tenuto conto di quanto disposto dal D.Lgs. 196/2003, come modificato dal D. Lgs. n. 101/2018, in materia di protezione dei dati personali, nonché dal vigente Regolamento Regionale n. 5/2006 per il trattamento dei dati sensibili e giudiziari.

Ai fini della pubblicazione legale, l'atto destinato alla pubblicazione è redatto in modo da evitare la diffusione di dati personali identificativi non necessari, ovvero il riferimento a dati sensibili. Qualora tali dati fossero indispensabili per l'adozione dell'atto, essi sono trasferiti in documenti separati esplicitamente richiamati. Non ricorrono gli obblighi di cui agli artt. 26 e 27 del D.Lgs 14 marzo 2013 n. 33 .

Copertura finanziaria ai sensi della L.R. 28/2001 e s.m.i.

Il presente provvedimento non comporta implicazioni di natura finanziaria sia di entrata che di spesa e dallo stesso non deriva alcun onere a carico del bilancio regionale.

DETERMINA

1. **di approvare**, sulla base della Relazione Istruttoria predisposta dal Responsabile del Procedimento e dal Funzionario Istruttore riportata in calce al presente provvedimento ed allegata al presente atto per costituirne parte integrante e sostanziale, il progetto definitivo dell'opera denominata "*Variante Metanodotto Derivazione per Giovinazzo DN 100 (4'') - 150 (6''), DP 64 bar ed opere connesse*" - cod. AU327_044, sulla scorta, altresì, di tutti i pareri acquisiti nel corso del procedimento, nonché degli esiti della Conferenza di Servizi svoltasi;
2. **di specificare che** le opere approvate saranno realizzate ed esercite su terreni di proprietà di terzi identificati nell'elenco particellare, parte integrante del progetto definitivo;
3. **di dichiarare** la pubblica utilità delle opere in progetto e l'indifferibilità ed urgenza dei lavori ai sensi del DPR n. 327/2001 e s.m.i.;
4. **di accertare** la conformità urbanistica degli interventi ricompresi nel progetto denominato "*Variante Metanodotto Derivazione per Giovinazzo DN 100 (4'') - 150 (6''), DP 64 bar ed opere connesse*";
5. **di dichiarare** che la presente autorizzazione unica costituisce, ove necessario, variante allo strumento urbanistico vigente ai sensi dell'art. 52-quater co. 3 del DPR n. 327/2001 e s.m.i.;
6. **di autorizzare** la società SNAM RETE GAS S.p.A. alla costruzione e all'esercizio delle opere ricomprese nel progetto denominato "*Variante Metanodotto Derivazione per Giovinazzo DN 100 (4'') - 150 (6''), DP 64 bar ed opere connesse*", in conformità al progetto definitivo approvato e fatti salvi gli adempimenti previsti dalle norme vigenti in materia di sicurezza, nonché con l'osservanza delle prescrizioni e delle raccomandazioni meglio declinate nella Relazione Istruttoria allegata al presente atto. Quest'ultimo assorbe, anche ai fini urbanistici ed edilizi, ogni altro atto di assenso comunque denominato (autorizzazioni, licenze, nulla osta ed atti di assenso comunque denominati) necessario alla realizzazione degli interventi in questione, conformemente al livello di progettazione definitiva oggetto del presente atto;
7. **di apporre** il vincolo preordinato all'esproprio della durata di cinque anni decorrenti dalla data del presente provvedimento, sulle aree interessate dalla realizzazione dell'opera ed indicate nell'avviso di avvio del procedimento;
8. **di subordinare** la validità della presente autorizzazione al rispetto delle condizioni e delle prescrizioni che costituiscono parte integrante del presente atto, rilevabili dettagliatamente dalla Relazione Istruttoria e dai relativi allegati;

9. **di subordinare** l'esercizio dell'opera agli adempimenti previsti dalle norme vigenti in materia di sicurezza e prevenzione incendi;
10. **di demandare** alla competente Sezione Lavori Pubblici regionale l'espletamento dei procedimenti ablativi entro il termine di cinque anni di cui agli artt. 20 e ss. del DPR n. 327/2001, a valle della trasmissione del presente provvedimento e dell'assolvimento degli adempimenti in capo al promotore dell'espropriazione ai sensi del c. 1 art. 20 del D.Lgs. n. 327/01;
11. **di dare atto** che l'esecuzione dei lavori è subordinata al preventivo ottenimento da parte di SNAM RETE GAS S.p.A., della disponibilità delle aree oggetto di intervento, trasformazione e/o occupazione temporanea;
12. **di dare atto** che tutti gli eventuali interventi di modifica sostanziale, rifacimento, potenziamento e riattivazione della condotta gas e delle altre opere in progetto, così come definiti dalla normativa vigente, che si rendessero necessari successivamente all'emissione dell'autorizzazione, saranno assoggettati ad un nuovo procedimento unico che si svolgerà mediante l'indizione di una nuova Conferenza dei Servizi;
13. **di prevedere** a carico di SNAM RETE GAS SPA, prima dell'inizio dei lavori, l'inoltro di una copia integrale del progetto esecutivo alla Regione Puglia – Sezione Autorizzazioni Ambientali, comprensivo dell'evidenza dell'ottemperanza alle prescrizioni apposte;
14. **di rappresentare** che, in conformità al progetto, così come approvato e nel rispetto delle norme di cui al DM 17 aprile 2008, con particolare riferimento alle distanze minime di sicurezza delle condotte dai fabbricati, nella fascia di vincolo preordinato all'esproprio, non è consentita la presenza di alcun tipo di edificazione, lasciando inalterata la possibilità dell'uso agricolo dei fondi asserviti (*servitù non aedificandi*);
15. **di attestare** che il presente atto non comporta né può comportare un impegno di spesa a carico della Regione Puglia;
16. **di trasmettere** copia del presente provvedimento a tutti i soggetti coinvolti nel corso del procedimento autorizzatorio, oltretutto alla società proponente SNAM RETE GAS S.p.A.;
17. **di demandare** alla società proponente l'ottemperanza agli adempimenti indicati dall'art. 17 co.2 del DPR n. 327/2001 e smi relativi alle necessarie comunicazioni ai proprietari;
18. **di stabilire** che la presente autorizzazione viene rilasciata facendo salvi i diritti dei terzi e con l'osservanza di tutte le disposizioni vigenti in materia ambientale, edilizia, urbanistica, sanitaria, fiscale, di sicurezza e prevenzione incendi. La SNAM Rete Gas S.p.A. si assume la piena responsabilità nei confronti di eventuali danni dovessero derivare a terzi dalla cattiva esecuzione e/o dall'esercizio dell'opera in argomento, nonché dal mancato rispetto, ancorché parziale, delle prescrizioni apposte, manlevando la Regione Puglia da ogni pretesa da parte dei terzi eventualmente danneggiati;
19. **di dare atto** che è fatta salva la possibilità di impartire ulteriori prescrizioni qualora se ne accertasse la necessità, a seguito di verifiche in corso d'opera effettuate dai soggetti competenti, al termine dei lavori o durante l'esercizio dell'impianto;
20. **di precisare** che, valutate le circostanze, l'inosservanza delle prescrizioni contenute nel presente atto potrà essere causa di sospensione e/o revoca dell'autorizzazione;
21. **che sia data espressamente e puntualmente evidenza** alle Autorità competenti e agli Enti coinvolti nel procedimento del rispetto di tutte le prescrizioni, condizioni e precisazioni richiamate nel presente provvedimento ed espresse dai soggetti intervenuti;
22. **di demandare agli Enti intervenuti nel procedimento la vigilanza sull'osservanza** delle prescrizioni da essi eventualmente indicate ed apposte nella presente autorizzazione, riferendo alla Sezione Autorizzazioni Ambientali su eventuali criticità e problematiche rilevate;

23. **di obbligare** il Proponente a comunicare la data di avvio dei lavori a tutti gli enti coinvolti nell'ambito del procedimento;
24. **di stabilire** che la presente autorizzazione ha validità quinquennale e che l'inizio dei lavori deve avvenire entro il termine di un anno dalla data della piena conoscenza del presente provvedimento, salvo una motivata richiesta di proroga del predetto termine da concedersi a cura della Sezione Autorizzazioni Ambientali su motivata istanza del Proponente da inoltrarsi prima della naturale scadenza. Per l'ultimazione dei lavori vale altresì il termine contemplato dall'art. 15 co. 2 del DPR n. 380/2001 e smi ai sensi del quale l'opera deve essere realizzata entro il termine di tre anni dalla data di effettivo inizio dei lavori, pena la decadenza del titolo autorizzatorio, salvo proroga concessa;
25. **di precisare** che il presente provvedimento:
- è condizionato alla legittimità dei provvedimenti e degli atti amministrativi connessi e presupposti, di competenza di altri enti pubblici a ciò preposti;
 - fa salve le ulteriori prescrizioni, integrazioni o modificazioni relative ai successivi livelli di progettazione introdotte dagli Enti competenti al rilascio di pareri e/o autorizzazioni per norma previsti, anche successivamente all'adozione del presente atto;
 - fa salve le previsioni recate dal d.lgs. n. 50 del 18/04/2016.

Il presente provvedimento, redatto in forma integrale nel rispetto della tutela alla riservatezza dei cittadini, secondo quanto disposto dal D.lgs. 196/03 in materia di protezione dei dati personali e ss. mm.ii., emesso in forma di documento informatico ex D. Lgs. 82/2005 e smi, firmato digitalmente ai sensi del testo unico D.P.R. 28 dicembre 2000, n. 445, del D.Lgs. 7 marzo 2005, n. 82 e norme collegate, è composto da n. 8 pagine, compresa la presente, corredato dell'Allegato composto da n. 97 pagine, per un totale di 105 (centocinque) pagine, ed è immediatamente esecutivo.

Il presente provvedimento:

- a) è pubblicato all'Albo Telematico del sito www.regione.puglia.it per un periodo pari almeno dieci giorni, ai sensi dell'art. 7 ed 8 del L.R. n.15/2008 e per gli effetti di cui al comma 3 art. 20 DPGR n. 443/2015;
- b) è trasmesso al Segretariato della Giunta Regionale, ai sensi dell'art. 6 comma quinto della L.R. n.7/97 e del Decreto del Presidente della G.R. n. 443/2015 .
- c) sarà pubblicato sul sito ufficiale della Regione Puglia, www.regione.puglia.it, Sezione Trasparenza, Provvedimenti dirigenti;
- d) sarà pubblicato sul BURP.

Ai sensi dell'art. 3 comma 4 della L. n. 241/90 e smi, avverso il presente provvedimento potrà essere presentato ricorso giurisdizionale al Tribunale Amministrativo Regionale entro 60 giorni (sessanta) dalla data di notifica dello stesso, ovvero ricorso straordinario al Presidente della Repubblica entro 120 (centoventi) giorni.

Il procedimento istruttorio è stato espletato nel rispetto della normativa nazionale e regionale vigente ed il presente schema di determinazione è conforme alle risultanze istruttorie.

Il Funzionario Istruttore
Ing. Caterina CARPARELLI

Il Responsabile del Procedimento
Ing. Giuseppe ANGELINI

**Il Dirigente della
Sezione Autorizzazioni Ambientali**
Dott.ssa Antonietta RICCIO



**REGIONE
PUGLIA**

**DIPARTIMENTO AMBIENTE, PAESAGGIO E
QUALITA' URBANA
SEZIONE AUTORIZZAZIONI AMBIENTALI**

RELAZIONE ISTRUTTORIA

Sommario

1. OGGETTO	2
2. NORMATIVA DI RIFERIMENTO	2
3. PREMessa.....	2
4. DESCRIZIONE DEL PROGETTO.....	3
5. ITER PROCEDIMENTALE	3
6. ELENCO DEI PARERI ESPRESSI.....	8
7. OSSERVAZIONI PERVENUTE E RELATIVI RISCONTRI.....	9
8. ESITO DELL'ISTRUTTORIA	10
9. PRESCRIZIONI E RACCOMANDAZIONI.....	10

**REGIONE
PUGLIA****DIPARTIMENTO AMBIENTE, PAESAGGIO E
QUALITA' URBANA
SEZIONE AUTORIZZAZIONI AMBIENTALI**

1. OGGETTO

Il presente elaborato costituisce la Relazione Istruttoria relativa al procedimento di Autorizzazione Unica per la costruzione e l'esercizio della **"Variante Metanodotto Derivazione per Giovinazzo DN 100 (4") - 150 (6"), DP 64 bar ed opere connesse"**, con approvazione del progetto, accertamento della conformità urbanistica, apposizione del vincolo preordinato all'esproprio e dichiarazione di pubblica utilità, proposto da SNAM RETE GAS SpA, con sede legale in S. Donato Milanese (MI), Piazza S. Barbara, 7.

2. NORMATIVA DI RIFERIMENTO

L. 7 agosto 1990 n.241/1990 e smi recante *"Nuove norme in materia di procedimento amministrativo e di diritto di accesso ai documenti amministrativi"*;

D.Lgs. n. 164 del 23/05/2000 recante *"Attuazione della direttiva n. 98/30/CE recante norme comuni per il mercato interno del gas naturale, a norma dell'art. 41 della legge 17 maggio 1999, n. 144"*;

DPR n. 327 dell'08/06/2001 e smi recante *"Testo Unico delle disposizioni legislative e regolamentari in materia di espropriazione per pubblica utilità"*;

DPR n. 380 del 6 giugno 2001 e smi recante *"Testo unico delle disposizioni legislative e regolamentari in materia edilizia"*;

DM 17 aprile 2008 recante *"Regola tecnica per la progettazione, costruzione, collaudo, esercizio e sorveglianza delle opere e degli impianti di trasporto di gas naturale con densità non superiore a 0,8"*;

D.Lgs. n. 33 del 14/03/2013 recante *"Riordino della disciplina riguardante gli obblighi di pubblicità, trasparenza e diffusione delle informazioni da parte delle Pubbliche Amministrazioni"*;

L.R. n. 3 del 22/02/2005 recante *"Disposizioni regionali in materia di espropriazioni per pubblica utilità e prima variazione al bilancio di previsione per l'esercizio finanziario 2005"*;

L.R. n. 3 dell'08/03/2007 recante *"Modifiche e integrazioni al titolo I della legge regionale 22 febbraio 2005, n. 3 (Disposizioni regionali in materia di espropriazione per pubblica utilità e prima variazione di bilancio di previsione per l'esercizio finanziario 2005)"*;

DL 239/2003 conv. in L. n.290 del 27/10/2003 recante *"Disposizioni urgenti per la sicurezza e lo sviluppo del sistema elettrico nazionale e per il recupero di potenza di energia elettrica. Delege al Governo in materia di remunerazione della capacità produttiva di energia elettrica e di espropriazione per pubblica utilità"*;

DGR n. 2006 del 13/09/2011 che demanda al Servizio Ecologia (ora Sezione Autorizzazioni Ambientali) la titolarità del procedimento autorizzativo unico in materia di gasdotti ai sensi dell'art. 52 sexies del DPR n. 327/2001 e smi;

DGR n. 1446 dell'08/07/2014 che individua l'iter procedurale volto al rilascio dell'autorizzazione unica in materia di gasdotti di distribuzione e trasporto non riservati alla competenza dello Stato, così come delineato nell'allegato A della medesima deliberazione;

D.Lgs. n. 152 del 3/04/2006 recante *"Norme in materia ambientale"* e smi;

L.R. n. 11 del 12/04/2001 recante *"Norme sulla valutazione dell'impatto ambientale"*;

D.Lgs. n. 50 del 18/04/2016 *"Codice dei Contratti pubblici"*.

3. PREMessa

Il procedimento amministrativo teso al rilascio dell'autorizzazione unica alla realizzazione delle

www.regione.puglia.it

Sezione Autorizzazioni Ambientali

Via Gentile, 52 - 70126 Bari (BA) - Tel: 080 540 4316

pec: servizio.ecologia@pec.rupar.puglia.it

**REGIONE
PUGLIA****DIPARTIMENTO AMBIENTE, PAESAGGIO E
QUALITA' URBANA
SEZIONE AUTORIZZAZIONI AMBIENTALI**

infrastrutture lineari energetiche facenti parte o meno delle reti energetiche nazionali è disciplinato, rispettivamente, dagli artt. 52-quinquies e 52-sexies del DPR n. 327/2001 e smi. Con dette disposizioni il legislatore ha attribuito allo Stato la competenza ai fini del rilascio dell'autorizzazione unica di cui all'art. 52-quater del DPR 327/2001 per la realizzazione dei gasdotti facenti parte delle reti energetiche nazionali e alle Regioni quella relativa ai gasdotti non facenti parte delle reti nazionali, salvo possibilità di delega e/o sub delega in forza della disposizione di principio contenuta nell'art. 5 co. 3 del citato DPR. Per ciò che concerne le reti di rilevanza non nazionale, a cui appartiene l'opera progettata da SNAM RETE GAS SpA ed oggetto del presente provvedimento autorizzativo, la Regione Puglia non ha esercitato il potere di delega previsto dall'art. 52-sexies co. 1 del citato DPR e, dunque, è titolata al rilascio di detti provvedimenti.

Con Delibera n. 2006 del 13/09/2011 la Giunta Regionale Puglia ha conferito alla Sezione Ecologia (oggi Autorizzazioni Ambientali) la titolarità del procedimento autorizzatorio unico in materia di gasdotti ai sensi del prefato art. 52-sexies del DPR n. 327/2001 e smi, demandando ad altra e separata deliberazione le modalità di svolgimento del procedimento autorizzatorio dei gasdotti non facenti parte delle reti energetiche nazionali, successivamente cristallizzate nella DGR n. 1446 del 03/07/2014.

4. DESCRIZIONE DEL PROGETTO

L'opera in progetto si articola in una serie di interventi che, oltre a riguardare la posa di un tratto di condotta DN 100 (4") - 150 (6"), comprende la messa in opera di due brevi segmenti di tubazione, denominati rispettivamente "Variante per Ricollegamento Diramazione per Giovinazzo DN 100 (4)", DP 64 bar" e "Nuovo All.to Comune di Giovinazzo DN 100 (4)", DP 64 bar", derivati dalla variante in oggetto. Detti interventi si attuano attraverso la contestuale messa in opere delle nuove condotte e la dismissione dei relativi tratti delle tubazioni esistenti.

L'opera si rende necessaria per far fronte alla vetustà del tratto di metanodotto "Derivazione per Giovinazzo di DN 100 (4") - 175 (7") MOP 64 bar" posata negli anni '60.

5. ITER PROCEDIMENTALE

Con nota del 07.08.2019 (proprio prot. n. 1011 del 7.08.2019), acquisita al prot. n. AOO_089/9940 dell'8.08.2019 della Sezione Autorizzazioni Ambientali, la società SNAM RETE GAS SpA ha presentato, ai sensi degli artt. 52-quater e 52-sexies del DPR 327/2001 e ai sensi della LR 22.02.2005, n. 3 modificata della LR 8.03.2007 n. 3, **formale istanza di Autorizzazione Unica**, con accertamento della conformità urbanistica, apposizione del vincolo preordinato all'esproprio e dichiarazione di pubblica utilità, relativa alla costruzione ed esercizio della "Variante Metanodotto Derivazione per Giovinazzo DN 100 (4") - 150 (6"), DP 64 bar ed opere connesse".

Con nota prot. n. 11394 del 24.09.2019 la Sezione Autorizzazioni Ambientali ha richiesto chiarimenti ai fini del corretto avvio del procedimento, comunicando la sospensione dell'istanza di avvio, nelle more di un riscontro.

Con nota del 6.11.2019 (proprio prot. n. 1376), acquisita al prot. uff. n. AOO_089/13750 del 12.11.2019, la società SNAM RETE GAS SpA ha inoltrato documentazione tecnica integrativa inerente l'attraversamento dell'autostrada A14 BO-TA.

Con nota del 2.12.2019 (proprio prot. n. 1549), acquisita al prot. uff. n. AOO_089/15085 del 5.12.2019, la società SNAM RETE GAS SpA ha trasmesso documentazione tecnica integrativa inerente l'attraversamento dell'autostrada A14 BO-TA, in sostituzione di quella inoltrata con precedente nota prot. n. 1376 del 06.11.2019.

Con nota del 3.12.2019 (proprio prot. n. 1552), acquisita al prot. uff. n. AOO_089/15086 del 05.12.2019,

www.regione.puglia.it

Sezione Autorizzazioni Ambientali

Via Gentile, 52 - 70126 Bari (BA) - Tel: 080 540 4316

pec: servizio.ecologia@pec.rupar.puglia.it

**REGIONE
PUGLIA****DIPARTIMENTO AMBIENTE, PAESAGGIO E
QUALITA' URBANA
SEZIONE AUTORIZZAZIONI AMBIENTALI**

la società SNAM RETE GAS SpA ha fornito i chiarimenti richiesti con nota prot. n. 11394 del 24.09.2019 e contestualmente ha trasmesso documentazione tecnica aggiornata, in sostituzione di quella trasmessa con nota prot. n. 1011 del 7.08.2019.

Con nota prot. n. AOO_089/579 del 14.01.2020 la Sezione Autorizzazioni Ambientali ha trasmesso comunicazione di **avvio del procedimento** in oggetto e **convocazione di Conferenza di Servizi** finalizzata al conseguimento dell'AU per il giorno 5.02.2020. Nella stessa nota inoltre:

- è stato indicato il responsabile del procedimento
- è stata delegata la società SNAM Rete Gas a provvedere alla forme di pubblicità di cui al DPR n. 327/2001;
- è stata data informazione circa la disponibilità di tutta la documentazione presentata sul sito web dell'autorità competente all'indirizzo

<http://www.sit.puglia.it/portal/VIA/Elenchi/Procedure+VIA>

Con pec del 17.01.2020, acquisita al prot. uff. n. 877 del 20.01.2020, **Wind Tre Spa** ha comunicato che non vi sono proprie infrastrutture interferenti con gli interventi in progetto.

Con pec del 21.01.2020, acquisita in pari data al prot. uff. n. 935, **Fastweb Spa** ha comunicato l'assenza di proprie infrastrutture nell'area di lavoro indicata in progetto.

Con pec del 23.01.2020, acquisita in pari data al prot. uff. n. 1025, **l'Acquedotto Pugliese** ha inoltrato la nota prot. n. 5617 del 23.01.2020 comunicando che *non sono presenti infrastrutture interrate e non gestite da questa Società, potenzialmente interferenti con le opere in progetto.*

Con pec del 27.01.2020, acquisita in pari data al prot. uff. n. 1162, il **Comune di Bitonto** ha inviato il parere favorevole di conformità urbanistica.

Con pec del 27.01.2020, acquisita al prot. uff. n. 1236 del 28.01.2020, **l'Ufficio per le Espropriazioni della Regione Puglia** ha inoltrato la nota prot. 1352 del 27.01.2020, rappresentando la necessità di integrare il Piano Particolare.

Con nota prot. n. 116 del 28.01.2020, acquisita al prot. uff. n. 1363 del 30.01.2020, il **Proponente** ha inoltrato gli elaborati integrativi richiesti dall'Ufficio per le Espropriazioni della Regione Puglia con nota prot. 1352 del 27.01.2020.

Con pec del 29.01.2020, acquisita al prot. uff. n. 1389 del 30.01.2020, **l'Ufficio per le Espropriazioni della Regione Puglia** ha inoltrato la nota prot. 1507 del 29.01.2020, comunicando che, acquisita la documentazione integrativa trasmessa da Snam Rete, *l'Autorizzazione Unica può essere rilasciata senza alcuna prescrizione.*

Con pec del 30.01.2020, acquisita al prot. uff. n. 1467 del 31.01.2020, il **Ministero delle Infrastrutture e Trasporti** ha inoltrato parere negativo di competenza prot. n. 2801 del 30.01.2020.

Con pec del 4.02.2020, acquisita in pari data al prot. uff. n. 1618, **l'Autorità di Bacino Distrettuale dell'Appennino Meridionale** ha inoltrato la nota prot. 2445 del 4.02.2020, con cui ha rimesso le valutazioni di competenza e ha rappresentato che la compatibilità con il PAI delle opere previste nella procedura autorizzativa può essere assentita solo a seguito della redazione, da parte del soggetto proponente l'intervento, di un documento integrativo dello "Studio di Compatibilità ambientale" e di uno studio dettagliato dei fenomeni erosivi.

Con pec del 05.02.2020, acquisita in pari data al prot. uff. n. 16621, **Arpa Puglia** ha inoltrato la nota prot. n. 7471 del 05.02.2020 con cui esprime valutazione ambientale positiva alla realizzazione dell'opera indicando prescrizioni.

Con nota prot. n. 250 del 4.02.2020, resa dal Proponente agli atti della conferenza del 5.02.2020, **Autostrade per l'Italia SpA – Direzione 8° Tronco-Bari** ha richiesto documentazione integrativa in

www.regione.puglia.it

Sezione Autorizzazioni Ambientali

Via Gentile, 52 - 70126 Bari (BA) - Tel: 080 540 4316

pec: servizio.ecologia@pec.rupar.puglia.it

**REGIONE
PUGLIA****DIPARTIMENTO AMBIENTE, PAESAGGIO E
QUALITA' URBANA
SEZIONE AUTORIZZAZIONI AMBIENTALI**

relazione all'attraversamento autostradale, evidenziando la necessità che lo stesso avvenga ortogonalmente all'asse della carreggiata.

Il 5.02.2020 si è tenuta la prima seduta di **Conferenza di Servizi**, convocata con nota della Sezione Autorizzazioni Ambientali prot. n. AOO_089/579 del 14.01.2020.

Hanno preso parte alla seduta i rappresentanti dell'Autorità Competente e del Proponente.

In merito alla fase di pubblicità, il Proponente ha comunicato di aver dato avvio alla fase di pubblicità a cui era stato delegato, provvedendo alla pubblicazione sull'Albo Pretorio dei Comuni interessati, Bitonto e Giovinazzo, e ha reso agli atti copia della pubblicazione effettuata il 30.01.2020 sulla Gazzetta del Mezzogiorno. L'Avviso al pubblico è stato altresì pubblicato sul BURP n. 13 del 30.01.2020.

Il Funzionario Istruttore ha passato in rassegna i pareri/contributi pervenuti, per i quali si rimanda allo specifico paragrafo della presente Relazione Istruttoria.

Il proponente ha infine reso agli atti ulteriori elaborati progettuali prodotti in riscontro alla nota di Autostrade per l'Italia SpA prot. n. 250 del 4.02.2020, tutti pubblicati e scaricabili dal *Portale Ambientale della Regione Puglia*.

La Conferenza di Servizi, preso atto dei pareri pervenuti e di quanto emerso in merito alla fase di pubblicità, ha così determinato:

"Si sollecitano gli enti in indirizzo che non hanno fatto pervenire il proprio parere/contributo a provvedere quanto prima.

In particolare, si invitano i comuni di Giovinazzo e di Bitonto a far pervenire, a conclusione della fase di pubblicità, la relata di pubblicazione unitamente all'attestazione circa le eventuali osservazioni pervenute, nonché il comune di Giovinazzo e rendere il parere urbanistico di competenza.

La seduta della CdS si ritiene conclusa alle ore 13:00 e si aggiorna a valle della trasmissione degli esiti della fase di pubblicità nonché degli elaborati integrativi richiesti nel corso della CdS."

Gli esiti della Conferenza di Servizi del 5.02.2020 sono stati trasmessi con nota della Sezione Autorizzazioni Ambientali prot. n. AOO_089/2457 del 19.02.2020 e pubblicati sul sito web dell'autorità competente all'indirizzo <http://www.sit.puglia.it/portal/VIA/Elenchi/Procedure+VIA>.

Con nota prot. n. 2698 del 5.02.2020, acquisita al prot. uff. n. 1761 del 6.02.2020, **Autostrade per l'Italia SpA – Direzione Sviluppo Rete Italia** ha comunicato che *non è possibile da parte della Proponente intraprendere alcuna procedura ablativa a carico di beni e immobili della scrivente Società (...) in quanto già acquisiti per opere di pubblica utilità, previste dalla convenzione Anas/Autostrade per l'Italia 230 del 4/08/97.*

Con nota del 26.02.2020 (proprio prot. n. 316), acquisita al prot. uff. n. 3274 del 5.03.2020, il **Proponente** ha trasmesso all'Ufficio Provinciale Agricoltura di Bari della Regione Puglia e alla scrivente Sezione la *"richiesta autorizzazione per l'attraversamento terreni coltivati a uliveto in Provincia di Bari nel comune di Bitonto e Giovinazzo (BA)"* corredata dalla relativa documentazione tecnica, già pubblicata, come da comunicazione della Scrivente prot. n. 4004 del 20.03.2020, sul *Portale Ambientale della Regione Puglia*.

Con nota prot. 5976 del 28.02.2020, acquisita al prot. uff. n. 3428 del 6.03.2020, il **Ministero delle Infrastrutture e dei Trasporti** ha confermato i contenuti e il parere negativo già espresso con la nota prot. n. 1467 del 31.01.2020.

Con nota prot. n. 3923 del 6.03.2020, acquisita in pari data al prot. uff. n. 3373, il **Comune di Giovinazzo** ha espresso parere urbanistico ed edilizio favorevole alla realizzazione dell'opera.

Con nota prot. n. 2346 del 9.03.2020, acquisita al prot. uff. n. 3614 del 10.03.2020, la **Soprintendenza Archeologia, Belle Arti e Paesaggio per la Città metropolitana di Bari** ha comunicato che non ravvisa motivi ostativi alla esecuzione dei lavori in oggetto, per quanto di propria competenza ai sensi del D.lgs. 42/04, con prescrizione di assistenza archeologica in fase di scavo.

www.regione.puglia.it

Sezione Autorizzazioni Ambientali

Via Gentile, 52 - 70126 Bari (BA) - Tel: 080 540 4316

pec: servizio.ecologia@pec.rupar.puglia.it

**REGIONE
PUGLIA****DIPARTIMENTO AMBIENTE, PAESAGGIO E
QUALITA' URBANA
SEZIONE AUTORIZZAZIONI AMBIENTALI**

Con pec del 23.03.2020, acquisita in pari data al prot. uff. n. 4041, **IRIDEOS SpA** ha comunicato l'assenza di tubazioni interferenti con l'area interessata dal cantiere.

Con nota prot. 8060 del 24.03.2020, acquisita in pari data al prot. uff. n. 4054, il **Ministero delle Infrastrutture e dei Trasporti** ha confermato il parere negativo già espresso con la nota prot. n. 1467 del 31.01.2020.

Con pec del 24.03.2020, acquisita in pari data al prot. uff. n. 4075, **FASTWEB SpA** ha comunicato l'assenza di infrastrutture e/o cavi di sua proprietà nell'area di lavoro indicata.

Con pec del 25.03.2020, acquisita al prot. uff. n. 4145 del 26.03.2020, la **Soprintendenza Archeologia, Belle Arti e Paesaggio per la Città metropolitana di Bari** ha trasmesso la nota prot. n. 2725 del 25.03.2020, con cui, ad integrazione della prescrizione di assistenza archeologica in fase di scavo disposta con precedente nota prot. n. 2346 del 9.03.2020, ha rappresentato la necessità che il Proponente preveda in fase esecutiva gli opportuni accorgimenti per garantire la conservazione di costruzioni a secco e alberature esistenti, riservandosi di esprimersi con proprio parere ex art.146 del D.Lgs. 42/04 ed eventuali ulteriori osservazioni o prescrizioni a valle della proposta di provvedimento paesaggistico dell'Ente preposto.

Con nota dell'8.04.2020 (proprio prot. n. 472), acquisita al prot. uff. n. 4664 del 9.04.2020, il **Proponente** ha trasmesso un'integrazione documentale, dando riscontro alle note prot. n. 2801 del 30.01.2020 e prot. n. 5976 del 28.02.2020 del Ministero delle Infrastrutture e dei Trasporti, nonché alla nota prot. n. 2445/2020 del 4.02.2020 dell'Autorità di Bacino Distrettuale dell'Appennino Meridionale.

Con pec del 20.04.2020, acquisita in pari data al prot. uff. n. 4965, la **Sezione Tutela e Valorizzazione del Paesaggio della Regione Puglia**, competente al rilascio del provvedimento in materia paesaggistica sull'intervento in oggetto, ha trasmesso alla scrivente Sezione, alla Soprintendenza Archeologia Belle Arti e Paesaggio per la Città Metropolitana di Bari e p.c. a Snam Rete Gas SpA la nota prot. n. 3045 del 20.04.2020, con cui ha chiesto all'istante chiarimenti ed elaborati progettuali integrativi, valutando *una soluzione alternativa tanto al tracciato proposto quanto al posizionamento del nuovo PIDA, che non intercetti il BP "Fiumi, torrenti, corsi d'acqua iscritti negli elenchi delle acque pubbliche", l'UCP "Lame e Gravine" e l'UCP "Formazioni arbustive in evoluzione naturale"* con riferimento al PPTR approvato con DGR n. 176 del 16/02/2015.

Con nota prot. n. AOO_089/5167 del 27.04.2020 la Sezione Autorizzazioni Ambientali ha trasmesso un **aggiornamento sullo stato del procedimento**, nonché la documentazione integrativa inviata dal Proponente con nota prot. n. 472 dell'8.04.2020.

Con pec del 29.04.2020, acquisita in pari data al prot. uff. n. 5301, il **Ministero delle Infrastrutture e dei Trasporti - UIT Roma** ha trasmesso la nota prot. n. 10721 del 29.04.2020, con cui ha espresso parere favorevole alle opere proposte, ribadendo la necessità di regolamentare l'attraversamento in parola con una specifica convenzione a titolo oneroso;

Con pec del 12.05.2020 (proprio prot. n. 677), acquisita in pari data al prot. uff. n. 5874, il **Proponente** ha trasmesso la relata di pubblicazione all'albo pretorio dei Comuni di Giovinazzo e di Bitonto.

Con nota del 21.05.2020 (proprio prot. n. 716), acquisita al prot. uff. n. 6393 del 22.05.2020, il **Proponente** ha trasmesso documentazione integrativa in riscontro alla nota prot. n. 3045 del 20.04.2020 della Regione Puglia - Servizio Osservatorio e Pianificazione Paesaggistica.

Con pec del 22.05.2020, acquisita in pari data al prot. uff. n. 6380, l'**Autorità di Bacino distrettuale dell'Appennino Meridionale** ha trasmesso la nota prot. n. 9639 del 22.05.2020, con cui ha espresso parere di compatibilità delle opere in oggetto con le NTA del PAI indicando condizioni.

Con pec prot. n. 628756 del 25.05.2020, acquisita al prot. uff. n. 6481 del 25.05.2020, **WIND TRE SpA** ha comunicato l'assenza di infrastrutture interferenti.

www.regione.puglia.it

Sezione Autorizzazioni Ambientali

Via Gentile, 52 - 70126 Bari (BA) - Tel: 080 540 4316

pec: servizio.ecologia@pec.rupar.puglia.it

**REGIONE
PUGLIA****DIPARTIMENTO AMBIENTE, PAESAGGIO E
QUALITA' URBANA
SEZIONE AUTORIZZAZIONI AMBIENTALI**

Con nota del 28.05.2020 (proprio prot. n. 745), acquisita al prot. uff. n. 6743 del 29.05.2020, il **Proponente** ha trasmesso documentazione integrativa in riscontro alla nota prot. n. ASPI/T8/2020/0000250/EU del 4.02.2020 di Autostrade per l'Italia SpA.

Con nota del 9.06.2020 (proprio prot. n. 790), acquisita al prot. uff. n. 7162 del 12.06.2021, il Proponente ha trasmesso il Nulla Osta preliminare prot. n. 23087 del 9.06.2020 del **Servizio Territoriale Bari-BAT - Ufficio Provinciale Agricoltura di Bari della Regione Puglia**.

Con nota del 16.07.2020 (proprio prot. n. 999), acquisita al prot. uff. n. 8589 del 17.07.2020, il **Proponente** ha trasmesso riscontro alla nota dell'Autorità di Bacino Distrettuale dell'Appennino Meridionale n.9639/2020 del 22.05.2020.

Con pec del 27.07.2020, acquisita al prot. uff. n. 9061 del 28.07.2020, la **Sezione Tutela e Valorizzazione del Paesaggio - Servizio Osservatorio e Pianificazione Paesaggistica** ha trasmesso la nota prot. n. 5674 del 27.07.2020, con cui ha comunicato di non potere esprimere parere favorevole per gli aspetti di compatibilità paesaggistica ai sensi dell'art. 90 delle NTA del PPTR, pur ammettendo la possibilità da parte della Giunta Regionale di rilasciare l'Autorizzazione Paesaggistica in deroga, ex art 90 e 95 delle NTA del PPTR, su proposta dello stesso Servizio, previo parere della competente Soprintendenza.

Con pec del 15.09.2020, acquisita al prot. uff. n. 11747 del 6.10.2020, l'**Autorità di Bacino distrettuale dell'Appennino Meridionale** ha trasmesso la nota prot. n. 17406 del 15.09.2020, con cui ha comunicato che *le azioni che la Committente dell'opera intende effettuare, o ha già effettuato, ottemperano alle prescrizioni definite nella nota n. 9639/2020 del 22/05/2020.*

Con nota del 13.10.2020 (proprio prot. n. 1363), acquisita in pari data al prot. uff. n. 12137, il **Proponente** ha trasmesso alla Sezione Tutela e Valorizzazione del Paesaggio - Servizio Osservatorio e Pianificazione Paesaggistica l'istanza di Autorizzazione Paesaggistica in Deroga.

Con pec dell'8.02.2021, acquisita in pari data al prot. uff. n. 1667, la **Sezione Tutela e Valorizzazione del Paesaggio** ha trasmesso la nota prot. n. 1084 dell'8.02.2021, con cui ha inviato alla competente Soprintendenza la Relazione tecnica illustrativa e la Proposta di accoglimento della domanda (art. 146 D.lgs. n. 42/2004) ai fini del rilascio dell'Autorizzazione Paesaggistica in deroga ex art. 95 delle NTA del PPTR.

Con pec del 25.03.2021, acquisita in pari data al prot. uff. n. 4427, **ANAS SpA – Coord. Territoriale Adriatica – Area Compartimentale Puglia** ha trasmesso la nota prot. n. 184844 del 25.03.2021, con cui ha rilasciato parere tecnico favorevole di massima alla realizzazione dei lavori in oggetto, indicando condizioni.

Con pec del 29.03.2021, acquisita al prot. uff. n. 4652 del 30.03.2021, il Proponente ha trasmesso, oltre alla succitata nota prot. n. 184844 del 25.03.2021 di ANAS SpA, il Nulla Osta prot. n. 20223 del 6.02.2020 del **Ministero dello Sviluppo Economico - Direzione Generale per le Attività Territoriali Puglia, Basilicata e Molise - III Settore**.

Con nota del 12.05.2021 (proprio prot. n. 606), acquisita al prot. uff. n. 7108 del 13.05.2021, il Proponente ha trasmesso la **DGR n. 663 del 26.04.2021 di Autorizzazione Paesaggistica** ex art. 146 D.lgs. 42/2004 e art. 90 NTA PPTR, in deroga ex art. 95, e la nota prot. n. 1156 del 5.05.2021 di **Autostrade per l'Italia SpA – Direzione 8° Tronco-Bari**, con cui si rilascia autorizzazione ad eseguire i lavori, nelle more del perfezionamento dell'atto definitivo.

Con nota prot. n. AOO_089/7675 del 21.05.2021 la Sezione Autorizzazioni Ambientali ha convocato la seconda seduta di **Conferenza dei Servizi**.

Il 27.05.2021 si è tenuta la seconda seduta di **Conferenza dei Servizi**, convocata con nota della Sezione Autorizzazioni Ambientali prot. n. AOO_089/7675 del 21.05.2021.

Hanno preso parte alla seduta i rappresentanti dell'Autorità Competente e del Proponente.

Il Responsabile del Procedimento ha aperto i lavori della Conferenza facendo il punto sullo stato di

www.regione.puglia.it

Sezione Autorizzazioni Ambientali

Via Gentile, 52 - 70126 Bari (BA) - Tel: 080 540 4316

pec: servizio.ecologia@pec.rupar.puglia.it



**REGIONE
PUGLIA**

**DIPARTIMENTO AMBIENTE, PAESAGGIO E
QUALITA' URBANA**
SEZIONE AUTORIZZAZIONI AMBIENTALI

avanzamento del procedimento, quindi ha passato in rassegna i pareri/contributi pervenuti, per i quali si rimanda allo specifico paragrafo della presente Relazione Istruttoria.

La Conferenza di Servizi, preso atto dei pareri pervenuti, ha così determinato:

“La Cds, registrando il silenzio della DG CRESS del MITE, della Sezione Infrastrutture Energetiche e Digitali della Regione Puglia, della Città Metropolitana di Bari, di Enel SpA - e-distribuzione SpA, di Vodafone Italia SpA, di TIM - Telecom Italia SpA e di TERNA SpA, che, ancorché formalmente invitati a partecipare al procedimento, non hanno fatto pervenire alcun contributo, visti i pareri favorevoli pervenuti e le prescrizioni indicate, ritiene di poter concludere favorevolmente i propri lavori.

SNAM Rete Gas SpA interviene rappresentando la necessità di avviare i lavori entro il mese di giugno 2021 in considerazione della programmazione delle attività, pertanto chiede di poter disporre dell'atto conclusivo nel più breve tempo possibile.

Il RdP, vista la richiesta del Proponente, si impegna ad apporre nella proposta di Provvedimento la clausola di “immediata esecutività”.”.

Gli esiti della Conferenza di Servizi del 27.05.2021 sono stati trasmessi con nota della Sezione Autorizzazioni Ambientali prot. n. AOO_089/8242 del 28.05.2021 e pubblicati sul sito web dell'autorità competente all'indirizzo <http://www.sit.puglia.it/portal/VIA/Elenchi/Procedure+VIA>.

6. ELENCO DEI PARERI ESPRESSI

Segue elenco di tutti i pareri espressi, raggruppati per tipologie di ente.

ORGANI DELLO STATO

MINISTERO DELLA CULTURA

Soprintendenza Nazionale per la Città Metropolitana di Bari

1. Nota prot. n. 2346 del 09.03.2020, acquisita al prot. uff. n. 3614 del 10.03.2020
2. Nota prot. n. 2725 del 25.03.2020, acquisita al prot. uff. n. 4145 del 26.03.2020

MINISTERO DELLO SVILUPPO ECONOMICO

Direzione Generale per le Attività Territoriali Puglia, Basilicata e Molise - III Settore

3. Nulla osta prot. n. 20223 del 6.02.2020, trasmesso dal Proponente con pec del 29.03.2021 acquisita al prot. uff. n. 4652 del 30.03.2021

MINISTERO DELLA TRANSIZIONE ECOLOGICA (già MINISTERO DELL'AMBIENTE E DELLA TUTELA DEL TERRITORIO E DEL MARE)

DG CRESS

Regolarmente convocato alle sedute di CdS del 5.02.2020 e del 27.05.2021, non ha fatto pervenire alcun riscontro.

MINISTERO DELLE INFRASTRUTTURE E DEI TRASPORTI

Direzione Generale per la Vigilanza sulle Concessioni Stradali - UIT Roma Motorizzazione Civile

4. Nota prot. n. 10721 del 29.04.2020, acquisita in pari data al prot. uff. n. 5301

REGIONE PUGLIA

Sezione Infrastrutture Energetiche e Digitali

Regolarmente convocata alle sedute di CdS del 5.02.2020 e del 27.05.2021, non ha fatto pervenire alcun riscontro.

Sezione Tutela e Valorizzazione del Paesaggio

5. DGR n. 663 del 26.04.2021 di Autorizzazione Paesaggistica ex art. 146 D.lgs. 42/2004 e art. 90 NTA PPTR, in deroga ex art. 95

Sezione Lavori Pubblici - Servizio Gestione Opere Pubbliche - Ufficio per le Espropriazioni

6. Nota prot. n. 1507 del 29.01.2020, acquisita al prot. uff. n. 1389 del 30.01.2020

www.regione.puglia.it

Sezione Autorizzazioni Ambientali

Via Gentile, 52 - 70126 Bari (BA) - Tel: 080 540 4316

pec: servizio.ecologia@pec.rupar.puglia.it

**REGIONE
PUGLIA****DIPARTIMENTO AMBIENTE, PAESAGGIO E
QUALITA' URBANA
SEZIONE AUTORIZZAZIONI AMBIENTALI****Sezione Coordinamento dei Servizi Territoriali - Servizio Territoriale Bari-BAT - Ufficio Provinciale
Agricoltura di Bari**

7. Nota prot. n. 23087 del 9.06.2020, trasmessa dal Proponente con pec del 9.06.2020 e acquisita al prot. uff. n. 7162 del 12.06.2020

AGENZIE / AUTORITÀ**Autorità di Bacino distrettuale dell'Appennino Meridionale**

8. Nota prot. n. 17406 del 15.09.2020, acquisita al prot. uff. n. 11747 del 6.10.2020

ARPA Puglia - D.A.P. BA

9. Nota prot. n. 7471 del 05.02.2020, acquisita in pari data al prot. uff. n. 1662

PROVINCIA**Città Metropolitana di Bari – Servizio Edilizia Pubblica e Territorio – Viabilità, Trasporti, Urbanistica
ed Espropriazioni**

Regolarmente convocata alle sedute di CdS del 5.02.2020 e del 27.05.2021, non ha fatto pervenire alcun riscontro.

COMUNE**Comune di Bitonto (BA)**

10. Parere del 27.01.2020, acquisito in pari data al prot. uff. n. 1162

Comune di Giovinazzo (BA)

11. Nota prot. n. 3923 del 06.03.2020, acquisita in pari data al prot. uff. n. 3373

GESTORI DI SERVIZI**Autostrade per l'Italia SpA - Direzione 8° Tronco Bari**

12. Nota prot. n. 1156 del 5.05.2021 trasmessa dal Proponente con nota prot. n. 606 del 12.05.2021, acquisita al prot. uff. n. 7108 del 13.05.2021

ANAS SpA - Coordinamento Territoriale Adriatica

13. Nota prot. n. 184844 del 25.03.2021, acquisita in pari data al prot. uff. n. 4427

IRIDEOS SpA

14. Pec prot. n. 4004 del 23.03.2020, acquisita in pari data al prot. uff. n. 4041

AQP SpA

15. Nota prot. n. 5617 del 23.01.2020, acquisita in pari data al prot. uff. n. 1025

e-distribuzione SpA

Regolarmente convocata alle sedute di CdS del 5.02.2020 e del 27.05.2021, non ha fatto pervenire alcun riscontro.

TIM - Telecom Italia SpA

Regolarmente convocata alle sedute di CdS del 5.02.2020 e del 27.05.2021, non ha fatto pervenire alcun riscontro.

VODAFONE Italia SpA

Regolarmente convocata alle sedute di CdS del 5.02.2020 e del 27.05.2021, non ha fatto pervenire alcun riscontro.

WIND TRE SpA

16. Pec prot. n. 628756 del 25.05.2020, acquisita in pari data al prot. uff. n. 6481

FASTWEB SpA

17. Pec del 24.03.2020, acquisita in pari data al prot. uff. n. 4075

Terna SpA - Rete elettrica nazionale

Regolarmente convocata alle sedute di CdS del 5.02.2020 e del 27.05.2021, non ha fatto pervenire alcun riscontro.



**REGIONE
PUGLIA**

**DIPARTIMENTO AMBIENTE, PAESAGGIO E
QUALITA' URBANA
SEZIONE AUTORIZZAZIONI AMBIENTALI**

7. OSSERVAZIONI PERVENUTE E RELATIVI RISCONTRI

Non risulta pervenuta alcuna osservazione.

8. ESITO DELL'ISTRUTTORIA

L'istruttoria si sostanzia fondamentalmente in:

1. pareri o contributi comunque denominati degli enti coinvolti come puntualmente richiamati nello specifico paragrafo;
2. lavori delle Conferenze di Servizi del 5.02.2020 e del 27.05.2021.

I lavori delle CdS sono compendati nei verbali e nei relativi allegati.

Tutti i pareri pervenuti sono stati resi e sono disponibili sul sito web dell'autorità competente all'indirizzo <http://www.sit.puglia.it/portal/VIA/Elenchi/Procedure+VIA>.

La totalità degli enti coinvolti che ha partecipato al procedimento si è espressa favorevolmente all'intervento, a volte indicando prescrizioni.

Invitati in CdS e ancorché espressamente sollecitati con successive comunicazioni, non hanno reso alcun contributo i seguenti Enti e gestori di servizi: DG CRESS del MITE (già MATTM), Sezione Infrastrutture Energetiche e Digitali della Regione Puglia, Città Metropolitana di Bari, Enel SpA - e-distribuzione SpA, Vodafone Italia SpA, TIM - Telecom Italia SpA e TERNA SpA.

In considerazione dell'istruttoria condotta, si ritiene che sussistano tutte le condizioni richieste dalla normativa di riferimento ai fini del rilascio del provvedimento finale ex art. 52-quater del DPR n. 327/2001 e s.m.i, comprendente l'approvazione del progetto definitivo dell'opera "*Variante Metanodotto Derivazione per Giovinazzo DN 100 (4") - 150 (6")*", DP 64 bar ed opere connesse", l'autorizzazione alla relativa costruzione e all'esercizio, nonché l'accertamento della conformità urbanistica, la dichiarazione di pubblica utilità e l'apposizione del vincolo preordinato all'esproprio, alle condizioni e prescrizioni indicate al paragrafo che segue.

9. PRESCRIZIONI E RACCOMANDAZIONI

In riferimento al complesso delle prescrizioni e raccomandazioni rilevabili da tutti i pareri acquisiti nel corso del procedimento autorizzativo, nonché durante la seduta di conferenza di servizi, come sopra richiamati e meglio esplicitati, si specifica che le medesime sono da intendersi qui integralmente confermate ed assunte quali condizioni vincolanti l'efficacia del presente provvedimento autorizzativo.

L'osservanza della prescrizioni apposte è demandata agli Enti coinvolti nel corso del procedimento di autorizzazione unica, fermo restando che l'adeguamento del progetto alle stesse deve essere evidente sin dalla consegna del progetto esecutivo ad opera di SNAM RETE GAS SpA a favore dell'autorità preposta al rilascio del provvedimento di autorizzazione unica.

Alla presente relazione si intendono **allegati per farne parte integrante**:

1. il Verbale della CdS in modalità sincrona del 5.02.2020 (prot. n. AOO_089/2457 del 19.02.2020)
2. il Verbale della CdS in modalità sincrona telematica del 27.05.2021 (prot. n. AOO_089/8242 del 28.05.2021)

i seguenti **17** pareri/note di seguito elencati:

3. Nota prot. n. 5617 del 23.01.2020 di AQP SpA
4. Parere del 27.01.2020 del Comune di Bitonto (BA)

www.regione.puglia.it

Sezione Autorizzazioni Ambientali

Via Gentile, 52 - 70126 Bari (BA) - Tel: 080 540 4316

pec: servizio.ecologia@pec.rupar.puglia.it

**REGIONE
PUGLIA****DIPARTIMENTO AMBIENTE, PAESAGGIO E
QUALITA' URBANA
SEZIONE AUTORIZZAZIONI AMBIENTALI**

5. Nota prot. n. 1507 del 29.01.2020 della Sezione Lavori Pubblici - Servizio Gestione Opere Pubbliche - Ufficio per le Espropriazioni
6. Nota prot. n. 7471 del 05.02.2020 di ARPA Puglia - D.A.P. BA
7. Nulla Osta prot. n. 20223 del 6.02.2020 del Ministero dello Sviluppo Economico - Direzione Generale per le Attività Territoriale Puglia, Basilicata e Molise - III Settore
8. nota del prot. n. 3923 del 06.03.2020 del Comune di Giovinazzo
9. nota prot. n. 2346 del 09.03.2020 della Soprintendenza Archeologia, Belle Arti e Paesaggio per la Città metropolitana di Bari
10. pec del 23.03.2020 di IRIDEOS SpA
11. pec del 24.03.2020 di FASTWEB SpA
12. nota prot. n. 2725 del 25.03.2020 della Soprintendenza Archeologia, Belle Arti e Paesaggio per la Città metropolitana di Bari
13. nota prot. n. 10721 del 29.04.2020 del Ministero delle Infrastrutture e dei Trasporti - UIT Roma
14. pec prot. n. 628756 del 25.05.2020 di WIND TRE SpA
15. Nulla Osta preliminare prot. n. 23087 del 9.06.2020 del Servizio Territoriale Bari-BAT - Ufficio Provinciale Agricoltura di Bari della Regione Puglia
16. nota prot. n. 17406 del 15.09.2020 dell'Autorità di Bacino distrettuale dell'Appennino Meridionale
17. nota prot. n. 184844 del 25.03.2021, acquisita al prot. uff. n. 4427 del 25.03.2021, di ANAS SpA - Coordinamento Territoriale Adriatica
18. DGR n. 663 del 26.04.2021 di Autorizzazione Paesaggistica ex art. 146 D.lgs. 42/2004 e art. 90 NTA PPTR, in deroga ex art. 95
19. nota prot. n. 1156 del 5.05.2021 di Autostrade per l'Italia S.p.A. - Direzione 8° Tronco Bari

per un totale di **19** documenti, allegati alla presente relazione per farne parte integrante, il tutto disponibile sul sito web dell'autorità competente all'indirizzo:

<http://www.sit.puglia.it/portal/VIA/Elenchi/Procedure+VIA>

inserendo la parola SNAM e cercando il codice identificativo del progetto in parola.

Il Funzionario Istruttore
Ing. Caterina CARPARELLI



CARPARELLI CATERINA
10.06.2021 14:32:43
UTC

Il Responsabile del Procedimento
Ing. Giuseppe ANGELINI



ANGELINI
GIUSEPPE
11.06.2021
09:14:50
UTC



DIPARTIMENTO MOBILITÀ, QUALITÀ URBANA, OPERE PUBBLICHE, ECOLOGIA E PAESAGGIO

SEZIONE AUTORIZZAZIONI AMBIENTALI

PROPONENTE

SNAM RETE GAS
Progetti TAP e Infrastrutture Sud Orientali
ingcos.tapug@pec.snam.it
arnaldo.cocozza@snam.it

ORGANI DELLO STATO

Ministero dei Beni e delle Attività Culturali e del Turismo
Direzione Regionale per i Beni Culturali e Paesaggistici della Puglia
mbac-sr-pug@mailcert.beniculturali.it

Soprintendenza Archeologica, Belle Arti e Paesaggio per la provincia di Bari
mbac-sabap-ba@mailcert.beniculturali.it

Ministero dello Sviluppo Economico
Direzione Generale per le Attività Territoriale Puglia, Basilicata e Molise - III Settore
dgat.div03.isppbm@pec.mise.gov.it

Ministero dell'Ambiente e della Difesa del Territorio e del Mare
Direzione generale per le valutazioni e le autorizzazioni ambientali
DGSalvaguardia.Ambientale@PEC.minambiente.it

Ministero delle Infrastrutture e dei Trasporti
Direzione Generale per la Vigilanza sulle Concessioni Stradali
UIT Roma Motorizzazione Civile
uit.roma@pec.mit.gov.it

REGIONE PUGLIA

Sezione Infrastrutture Energetiche e Digitali
servizio.energieinnovabili@pec.rupar.puglia.it

Sezione Tutela e Valorizzazione del Paesaggio
servizio.assettoterritorio@pec.rupar.puglia.it

Sezione Lavori Pubblici
Servizio Gestione opere pubbliche
Ufficio per le espropriazioni
ufficioespropri.regione.puglia@pec.rupar.puglia.it

Ufficio Provinciale Agricoltura di Bari
upa.bari@pec.rupar.puglia.it

AGENZIE / AUTORITÀ

Autorità di Bacino Regionale della Puglia
protocollo@pec.distrettoappenninomeridionale.it

ARPA Puglia
D.A.P. BA
dap.ba.arpapuglia@pec.rupar.puglia.it

PROVINCE

Città Metropolitana di Bari
segretariogenerale.provincia.bari@pec.rupar.puglia.it
Servizio Edilizia Pubblica e Territorio – Viabilità, Trasporti, Urbanistica ed Espropriazioni
viabilitatrasporti.provincia.bari@pec.rupar.puglia.it

COMUNI

Comune di Bitonto (BA)
protocollo.comunebitonto@pec.rupar.puglia.it

Comune di Giovinazzo (BA)
protocollo@pec.comune.giovinazzo.ba.it

GESTORI DI SERVIZI

www.regione.puglia.it

Sezione Autorizzazioni Ambientali
Via Gentile, 52 - 70126 Bari (BA) - Tel: 080 540 4316
pec:servizio.ecologia@pec.rupar.puglia.it



**REGIONE
PUGLIA**

**DIPARTIMENTO MOBILITÀ, QUALITÀ URBANA, OPERE
PUBBLICHE, ECOLOGIA E PAESAGGIO**

SEZIONE AUTORIZZAZIONI AMBIENTALI

Autostrade Per l'Italia S.p.a.
Direzione 8° Tronco Bari
autostradeperlitaliad8bari@pec.autostrade.it
[e.it](mailto:autostradeperlitaliad8bari@pec.autostrade.it)

Telecom Italia S.p.A.
telecomitalia@pec.telecomitalia.it

ANAS S.p.a.
Coordinamento Territoriale Adriatica
ct.adriatica@postacert.stradeanas.it

VODAFONE Italia S.p.a.
vodafoneomnitel@pocert.vodafone.it

IRIDEOS S.p.a.
irideos@pec.irideos.it

WIND TRE S.p.a.
windtreitaliaspa@pec.windtre.it

Acquedotto Pugliese
Acquedotto.pugliese@pec.aqp.it

FASTWEB S.p.A.
fastwebspa@legalmail.it

Enel Distribuzione S.p.A.
Divisione Infrastrutture e Reti
enel Distribuzione@pec.enel.it

TERNA S.P.A.
autorizzazioneconcertazione@pec.terna.it

Proc.: 972

Oggetto: (Cod. AU327_044). DPR 327/2001 (ex artt. 52-quater e 52-sexies), L.R. n. 3/2005 e DGR n. 1446 del 08.07.2014 - Autorizzazione Unica alla costruzione ed esercizio della "Variante Metanodotto Derivazione per Giovinazzo DN 100 (4") - 150 (6") - DP 64 bar ed opere connesse", con accertamento della conformità urbanistica, apposizione del vincolo preordinato all'esproprio e dichiarazione di pubblica utilità. Proponente: Snam Rete Gas S.p.a.

Trasmissione verbale di conferenza di servizi del 05.02.2020

Con riferimento all'oggetto, si trasmette in allegato il verbale della CdS del 05.02.2020, convocata con nota prot. 579 del 14.01.2020 della Sezione Autorizzazioni Ambientali e relativi allegati.

Con la presente si trasmette altresì la nota di Autostrade per l'Italia S.p.A. prot. n. 2698 del 5.02.2020, acquisita al prot. uff. n. 1761 del 6.02.2020, pervenuta dopo la chiusura dei lavori della conferenza in oggetto.

Il Funzionario Istruttore

Ing. Giuseppe ANGELINI

Il Responsabile del Procedimento

Ing. Roberto CAMMARANO

Il Dirigente della Sezione

Dott.ssa Antonietta RICCIO

www.regione.puglia.it

Sezione Autorizzazioni Ambientali
Via Gentile, 52 - 70126 Bar (BA) - Tel: 080 540 4316
pec: servizio.ecologia@pec.rupar.puglia.it

**REGIONE
PUGLIA****DIPARTIMENTO MOBILITÀ, QUALITÀ URBANA, OPERE
PUBBLICHE E PAESAGGIO****SEZIONE AUTORIZZAZIONI AMBIENTALI****SEDUTA DI CONFERENZA DEI SERVIZI DEL 05.02.2020***cod. AU327_044 (da citare nelle comunicazioni relative)*

Oggetto: (Cod. AU327_044). DPR 327/2001 (ex artt. 52-quater e 52-sexies), L.R. n. 3/2005 e DGR n. 1446 del 08.07.2014 - Autorizzazione Unica alla costruzione ed esercizio della "Variante Metanodotto Derivazione per Giovinazzo DN 100 (4") - 150 (6")", DP 64 bar ed opere connesse", con accertamento della conformità urbanistica, apposizione del vincolo preordinato all'esproprio e dichiarazione di pubblica utilità.

Proponente: Snam Rete Gas S.p.a.

VERBALE

Il 05 febbraio 2020 a partire dalla ore 12:15 in Bari, presso la sede della Regione Puglia in via Gentile 52, si è tenuta la seduta della Conferenza di Servizi, regolarmente convocata con nota della Sezione Autorizzazioni Ambientale prot. n. AOO_089_579 del 14.01.2020 per il giorno 05.02.2020, con il seguente **ordine del giorno**:

1. avvio dell'esame del progetto
2. definizione e ricognizione dei pareri, contributi istruttori ed atti di assenso già acquisiti e da acquisire
3. varie ed eventuali

Sono presenti per l'autorità competente il Responsabile del Procedimento, ing. Roberto Cammarano, delegato alla Presidenza dalla dott.ssa Antonietta Riccio, dirigente responsabile della Sezione Autorizzazioni Ambientali, l'ing. Giuseppe Angelini, Funzionario Istruttore, l'ing. Caterina Carparelli, Funzionario Tecnico.

Il proponente SNAM RETE GAS spa è rappresentato dal Responsabile dei lavori Marco Mucci, giusta procura in atti, e dai tecnici Vincenzo Dalviso, Mariangela Gaudiano, Giacomo Zandri, Arnaldo Cocozza, Vitantonio Chironna.

Nessuno degli altri Enti convocati è presente.

Si allega copia del foglio di registrazione dei partecipanti alla Conferenza.

Dopo i saluti ai presenti, il Responsabile del Procedimento apre i lavori della conferenza richiamando i contenuti della nota di avvio del procedimento e convocazione dell'odierna seduta di conferenza di servizi.

Il RdP richiede informazioni sullo stato dell'avvio della fase di pubblicità secondo i criteri indicati nella delega conferita con la medesima nota di avvio e convocazione succitata (AOO_089_579 del 14.01.2020).

Il tecnico Cocozza riferisce che è stato dato avvio alla pubblicazione sull'Albo Pretorio dei comuni interessati, Bitonto e Giovinazzo, e rende agli atti copia della pubblicazione effettuata il 30.01.2020 sulla Gazzetta del Mezzogiorno.

L'Avviso al pubblico è stato altresì pubblicato sul BURP n. 13 del 30.01.2020.

Il rappresentante di SRG S.p.A. descrive brevemente l'opera in parola che si articola in una serie di interventi che, oltre a riguardare la posa di un tratto di condotta DN 100 (4") - 150 (6"), comprende la messa in opera di due brevi segmenti di tubazione, denominati rispettivamente "Variante per Ricollegamento Diramazione per Giovinazzo DN 100 (4")", DP 64 bar" e "Nuovo All.to Comune di

**REGIONE
PUGLIA****DIPARTIMENTO MOBILITÀ, QUALITÀ URBANA, OPERE
PUBBLICHE E PAESAGGIO****SEZIONE AUTORIZZAZIONI AMBIENTALI**

Giovinazzo DN 100 (4"), DP 64 bar", derivati dalla variante in oggetto. Detti interventi si attuano attraverso la contestuale messa in opere delle nuove condotte e la dismissione dei relativi tratti delle tubazioni esistenti. L'opera si rende necessaria per far fronte alla vetustà del tratto di metanodotto "Derivazione per Giovinazzo di DN 100 (4") – 175 (7") MOP 64 bar" posata negli anni '60.

Nel seguito il Funzionario Istruttore passa in rassegna i pareri pervenuti in risposta alla convocazione dell'odierna seduta di Conferenza di servizi.

Con pec del 17.01.2020, prot. uff. n. 877 del 20.01.2020, **Wind Tre Spa** ha comunicato che non vi sono proprie infrastrutture interferenti con gli interventi in progetto.

Con pec del 21.01.2020, prot. uff. n. 935 del 21.01.2020, **Fastweb Spa** ha comunicato l'assenza di proprie infrastrutture nell'area di lavoro indicata in progetto.

Con pec del 23.01.2020, acquisita al prot. uff. n. 1025 del 23.01.2020, **l'Acquedotto Pugliese** ha inoltrato la nota prot. n. 5617 del 23.01.2020 con la quale comunica che *non sono presenti infrastrutture interrante e non, gestite da questa Società, potenzialmente interferenti con le opere in progetto.*

Con pec del 27.01.2020, acquisita al prot. uff. n. 1162 del 27.01.2020, **il Comune di Bitonto** ha inviato il parere favorevole di conformità urbanistica.

Con pec del 27.01.2020, acquisita al prot. uff. n. 1236 del 28.01.2020, **l'Ufficio per le Espropriazioni della Regione Puglia** ha inoltrato la nota prot. 1352 del 27.01.2020, in cui rappresenta la necessità che il Proponente integri il Piano Particellare secondo le indicazioni riportate nella stessa.

Con nota prot. n. 116 del 28.01.2020, acquisita al prot. uff. n. 1363 del 30.01.2020, il proponente ha inoltrato gli elaborati integrativi richiesti dall'Ufficio per le Espropriazioni della Regione Puglia con nota prot. 1352 del 27.01.2020.

Con pec del 29.01.2020, acquisita al prot. uff. n. 1389 del 30.01.2020, **l'Ufficio per le Espropriazioni della Regione Puglia** ha inoltrato la nota prot. 1507 del 29.01.2020, con cui comunica che, acquisita la documentazione integrativa trasmessa da Snam Rete, *l'Autorizzazione Unica può essere rilasciata senza alcuna prescrizione.*

Con pec del 30.01.2020, acquisita prot. uff. n. 1467 del 31.01.2020, **il Ministero delle Infrastrutture e Trasporti** ha inoltrato parere negativo di competenza (prot. n. 2801 del 30.01.2020), di cui viene data lettura.

Il proponente si impegna a fornire riscontro alla nota del MIT.

Con pec del 04.02.2020, acquisita al prot. uff. n. 1618 del 04.02.2020, **l'Autorità di Bacino Distrettuale dell'Appennino Meridionale** ha inoltrato la nota prot. 2445 del 04.02.2020, con cui ha rimesso le valutazioni di competenza e ha rappresentato che la compatibilità con il PAI delle opere previste nella procedura autorizzativa in oggetto può essere assentita solo a seguito della redazione, da parte del soggetto proponente l'intervento, di atti progettuali integrativi, di seguito sintetizzati:

- documento integrativo dello "Studio di Compatibilità ambientale";
- studio dettagliato dei fenomeni erosivi;

Il proponente si impegna a fornire le integrazioni richieste.

Con pec del 05.02.2020, acquisita al prot. uff. n. 16621 del 05.02.2020, **Arpa Puglia** ha inoltrato la nota prot. n. 7471 del 05.02.2020 con cui esprime valutazione ambientale positiva alla realizzazione dell'opera indicando prescrizioni.

Il proponente dichiara di ritenere ottemperabili le prescrizioni indicate da Arpa Puglia.

Inoltre Snam Rete Gas rende agli atti della conferenza la nota di **Autostrade per l'Italia S.p.a.**, prot. n. 250 del 04.02.2020, con la quale viene richiesta documentazione integrativa in relazione



**REGIONE
PUGLIA**

**DIPARTIMENTO MOBILITÀ, QUALITÀ URBANA, OPERE
PUBBLICHE E PAESAGGIO**

SEZIONE AUTORIZZAZIONI AMBIENTALI

all'attraversamento autostradale specificando che l'attraversamento avvenga in maniera ortogonale all'asse autostradale.

Il proponente rende agli atti gli elaborati integrativi prodotti in riscontro alla succitata nota, in formato cartaceo e digitale.

La documentazione integrativa fornita dal proponente è consultabile e scaricabile dal sito web:

<http://www.sit.puglia.it/portal/VIA/Elenchi/Procedure+VIA>

inserendo nel campo "ricerca" la parola chiave "SNAM" e selezionando il risultato "AU327_044_Autorizzazione Unica alla costruzione ed esercizio della "Variante Metanodotto Derivazione per Giovinazzo DN 100 (4") - 150 (6"), DP 64 bar ed opere connesse".

Non sono pervenuti altri contributi dagli altri enti convocati.

Si sollecitano gli enti in indirizzo che non hanno fatto pervenire il proprio parere/contributo a provvedere quanto prima.

In particolare, si invitano i comuni di Giovinazzo e di Bitonto a far pervenire, a conclusione della fase di pubblicità, la relata di pubblicazione unitamente all'attestazione circa le eventuali osservazioni pervenute, nonché il comune di Giovinazzo e rendere il parere urbanistico di competenza.

La seduta della CdS si ritiene conclusa alle ore 13:00 e si aggiorna a valle della trasmissione degli esiti della fase di pubblicità nonché degli elaborati integrativi richiesti nel corso della CdS.

Il Responsabile del Procedimento (Presidente della CdS delegato),

ing. Roberto Cammarano

Il Funzionario Istruttore,

ing. Giuseppe Angelini

Il Funzionario della Sezione Autorizzazioni Ambientali,

ing. Caterina Carparelli

ALLEGATI:

- Foglio firme;
- Copia della pubblicazione sulla "Gazzetta del Mezzogiorno" del 30.01.2020;
- Estratto del B.U.R.P. n. 13 del 30.01.2020;
- pec del 17.01.2020, prot. uff. n. 877 del 20.01.2020 di **Wind Tre Spa**;
- pec del 21.01.2020, prot. uff. n. 935 del 21.01.2020 di **Fastweb Spa**;
- nota prot. n. 5617 del 23.01.2020, acquisita al prot. uff. n. 1025 del 23.01.2020, di **Acquedotto Pugliese**;
- pec del 27.01.2020, prot. uff. n. 1162 del 27.01.2020 del **Comune di Bitonto**;



**REGIONE
PUGLIA**

**DIPARTIMENTO MOBILITÀ, QUALITÀ URBANA, OPERE
PUBBLICHE E PAESAGGIO**

SEZIONE AUTORIZZAZIONI AMBIENTALI

- nota prot. 1352 del 27.01.2020, acquisita al prot. uff. n. 1236 del 28.01.2020, del **Servizio Gestione Opere Pubbliche - Ufficio per le Espropriazioni della Regione Puglia;**
- nota prot. 1507 del 29.01.2020, acquisita al prot. uff. n. 1389 del 30.01.2020, del **Servizio Gestione Opere Pubbliche - Ufficio per le Espropriazioni della Regione Puglia;**
- nota prot. 2801 del 30.01.2020, acquisita al prot. uff. n. 1467 del 31.01.2020, del **Ministero delle Infrastrutture e dei Trasporti;**
- nota prot. n. 2445 del 04.02.2020, acquisita al prot. uff. n. 1618 del 04.02.2020, dell'**Autorità di Bacino Distrettuale dell'Appennino Meridionale;**
- nota prot. n. 7471 del 05.02.2020, acquisita al prot. uff. n. 1662 del 05.02.2020, di **Arpa Puglia;**
- nota prot. n. 250 del 04.02.2020, acquisita agli atti in CdS, di **Autostrade per l'Italia S.p.a.**



**REGIONE
PUGLIA**

**DIPARTIMENTO AMBIENTE, PAESAGGIO E
QUALITÀ URBANA
SEZIONE AUTORIZZAZIONI AMBIENTALI**

SEDUTA DI CONFERENZA DEI SERVIZI DEL 27.05.2020

cod. AU327_044 (da citare nelle comunicazioni relative)

Oggetto: (Cod. AU327_044). DPR 327/2001 (ex artt. 52-quater e 52-sexies), L.R. n. 3/2005 e DGR n. 1446 del 08.07.2014 - **Autorizzazione Unica** alla costruzione ed esercizio della "Variante Metanodotto Derivazione per Giovinazzo DN 100 (4") - 150 (6")", DP 64 bar ed opere connesse", con accertamento della conformità urbanistica, apposizione del vincolo preordinato all'esproprio e dichiarazione di pubblica utilità.

Proponente: Snam Rete Gas S.p.a.

VERBALE

Il giorno 27 maggio 2021 a partire dalle ore 10:20 si tiene la seconda seduta di Conferenza di Servizi decisoria, regolarmente convocata con nota della Sezione Autorizzazioni Ambientali prot. n. AOO_089/7675 del 21.05.2021.

Il segretario verbalizzante effettua l'accertamento dei presenti rappresentando che, con riferimento alle disposizioni che regolano le Conferenze di Servizi, ogni Ente o Amministrazione convocata partecipa alla Conferenza di Servizi attraverso un unico soggetto abilitato ad esprimere definitivamente e in modo univoco e vincolante la posizione dell'amministrazione stessa su tutte le decisioni di competenza della conferenza, anche indicando le modifiche progettuali eventualmente necessarie ai fini dell'assenso (art. 14 ter co.3 della L. 241/1990 e ss.mm.ii.); qualora il rappresentante legale dell'Amministrazione sia assente, il soggetto partecipante in sostituzione di questi deve essere munito di formale provvedimento di delega dalla quale risulti l'attribuzione della competenza ad esprimere definitivamente la volontà dell'Ente rappresentato.

Il Responsabile del Procedimento precisa che non sono ammesse registrazioni audio e video da parte dei presenti se non preventivamente autorizzate da tutti i partecipanti della CdS ai sensi e per gli effetti del D.lgs. 196/2013.

Sono presenti per l'autorità competente il Responsabile del Procedimento, ing. Giuseppe Angelini, delegato alla Presidenza dalla dott.ssa Antonietta Riccio, dirigente responsabile della Sezione Autorizzazioni Ambientali, e il Funzionario Istruttore, ing. Caterina Carparelli.

Il proponente SNAM RETE GAS S.p.A. è rappresentato dal Project Manager, Marco Mucci, giusta procura in atti, dal Tecnico Permessi, Arnaldo Cocozza, e dal Coordinatore Permessi, Giacomo Zandri.

Nessuno degli altri Enti convocati è presente.

Il Responsabile del Procedimento apre i lavori della Conferenza informando i presenti delle modalità di conduzione della seduta in forma telematica, evidenziando l'obbligo, in chiusura, di sottoscrizione del verbale attraverso l'apposizione di firma digitale su predisposto modulo di lettura e conferma che sarà inviato a conclusione dei lavori, quindi procede a fare il punto sullo stato di avanzamento del procedimento, dando atto che:

www.regione.puglia.it

Via Gentile, 52 - Bari (BA)

pec: servizio.ecologia@pec.rupar.puglia.it



**REGIONE
PUGLIA**

**DIPARTIMENTO AMBIENTE, PAESAGGIO E
QUALITÀ URBANA
SEZIONE AUTORIZZAZIONI AMBIENTALI**

- con nota del 7.08.2019 (proprio prot. n. 1011), acquisita al prot. n. AOO_089/9940 dell'8.08.2019 della Sezione Autorizzazioni Ambientali, la società SNAM RETE GAS S.p.a. ha presentato, ai sensi degli artt. 52-quater e 52-sexies del DPR 327/2001 e ai sensi della LR 22.02.2005, n. 3 modificata della LR 8.03.2007 n. 3, **formale istanza di Autorizzazione Unica**, con accertamento della conformità urbanistica, apposizione del vincolo preordinato all'esproprio e dichiarazione di pubblica utilità, relativa alla costruzione ed esercizio della *"Variante Metanodotto Derivazione per Giovinazzo DN 100 (4") - 150 (6"), DP 64 bar ed opere connesse."*;
- con nota prot. n. AOO_089/11394 del 24.09.2019 la Sezione Autorizzazioni Ambientali ha richiesto chiarimenti ai fini del corretto avvio del procedimento, comunicando la sospensione dell'istanza di avvio, nelle more di un riscontro;
- con nota del 2.12.2019 (proprio prot. n. 1549), acquisita al prot. n. AOO_089/15085 del 5.12.2019 della Sezione Autorizzazioni Ambientali, la società SNAM RETE GAS S.p.a. ha trasmesso documentazione tecnica integrativa inerente l'attraversamento dell'autostrada A14 BO-TA;
- con nota del 3.12.2019 (proprio prot. n. 1552), acquisita al prot. n. AOO_089/15086 del 5.12.2019 della Sezione Autorizzazioni Ambientali, la società SNAM RETE GAS S.p.a. ha fornito i chiarimenti richiesti con nota prot. n. AOO_089/11394 del 24.09.2019 e contestualmente ha trasmesso documentazione tecnica aggiornata, in sostituzione di quella trasmessa con nota prot. n. 1011 del 7.08.2019;
- con nota prot. n. AOO_089/579 del 14.01.2020 la Sezione Autorizzazioni Ambientali ha comunicato l'**avvio del procedimento** in oggetto e convocato la Conferenza di Servizi per l'esame del progetto di che trattasi per il giorno 05.02.2020;
- il 05 febbraio 2020 si è tenuta la **prima seduta di Conferenza di Servizi**, il cui verbale, corredato degli allegati, è stato trasmesso con nota della Sezione Autorizzazioni Ambientale prot. n. AOO_089/2457 del 19.02.2020.
In sede di Conferenza di Servizi il Proponente ha reso agli atti ulteriori elaborati progettuali prodotti in riscontro alla nota di Autostrade per l'Italia S.p.a. prot. n. 250 del 4.02.2020, con la quale veniva richiesta documentazione integrativa in relazione all'attraversamento autostradale, specificando la necessità che lo stesso avvenisse ortogonalmente all'asse della carreggiata. La documentazione integrativa fornita dal proponente è stata caricata sul Portale Ambientale della Regione Puglia ed è consultabile e scaricabile all'indirizzo <http://www.sit.puglia.it/portal/VIA/Elenchi/Procedure+VIA>, come già evidenziato nel verbale della stessa seduta di Conferenza di Servizi;
- con nota del 26.02.2020 (proprio prot. n. 316 del 26.02.2020), acquisita al prot. uff. n. 3274 del 05.03.2020, la società **SNAM RETE GAS S.p.a.** ha trasmesso all'Ufficio Provinciale Agricoltura di Bari della Regione Puglia e alla scrivente Sezione la *"richiesta autorizzazione per l'attraversamento terreni coltivati a uliveto in Provincia di Bari nel comune di Bitonto e Giovinazzo (BA)"* corredata dalla relativa documentazione tecnica, già pubblicata, come da comunicazione della Scrivente prot. n. 4004 del 20.03.2020, sul *Portale Ambientale della Regione Puglia* <http://www.sit.puglia.it/portal/VIA/Elenchi/Procedure+VIA>;



**REGIONE
PUGLIA**

**DIPARTIMENTO AMBIENTE, PAESAGGIO E
QUALITÀ URBANA
SEZIONE AUTORIZZAZIONI AMBIENTALI**

- con nota dell'8.04.2020 (proprio prot. n. 472), acquisita al prot. uff. n. 4664 del 09.04.2020, la società **SNAM RETE GAS S.p.a.** ha trasmesso un'integrazione documentale, nello specifico:
 - in riscontro alle note prot. n. 2801 del 30.01.2020 e prot. n. 5976 del 28.02.2020 del Ministero delle Infrastrutture e dei Trasporti
 1. Planimetria catastale – elaborato: "PG-VPE2000-101_r2";
 2. Elenco particellare per pubblica utilità – elaborato: "PIANO PARTICELLARE DER GIOVINAZZO_r2";
 3. Elenco particelle non soggette a vincolo preordinato all'esproprio - elaborato: "Elenco particelle Autostrade per l'Italia SpA met. DER GIOVINAZZO_r0";
 - in riscontro alla nota prot. n. 2445/2020 del 04.02.2020 dell'Autorità di Bacino Distrettuale dell'Appennino Meridionale
 1. Relazione "STUDIO INTEGRATIVO" – elaborato: "REL-CIV-E-003_r0" rev.0 del 02/04/2020;
- con nota prot. n. AOO_089/5167 del 27.04.2020 la Sezione Autorizzazioni Ambientali ha trasmesso un aggiornamento sullo **stato del procedimento** e le integrazioni documentali inviate dal proponente con nota n. 472 dell'8.04.2020;
- con nota del 21.05.2020 (proprio prot. n. 716), acquisita al prot. uff. n. 6393 del 22.05.2020, la società **SNAM RETE GAS S.p.a.** ha trasmesso documentazione integrativa in riscontro alla nota prot. n. 3045 del 20.04.2020 della Regione Puglia - Servizio Osservatorio e Pianificazione Paesaggistica;
- con nota del 28.05.2020 (proprio prot. n. 745), acquisita al prot. uff. n. 6743 del 29.05.2020, la società **SNAM RETE GAS S.p.a.** ha trasmesso documentazione integrativa in riscontro alla nota prot. n. ASPI/T8/2020/0000250/EU del 4.02.2020 di Autostrade per l'Italia SpA.
- con nota del 13.10.2020 (proprio prot. n. 1363), acquisita al prot. uff. n. 12137 del 13.10.2020, la società **SNAM RETE GAS S.p.a.** ha trasmesso alla Sezione Tutela e Valorizzazione del Paesaggio - Servizio Osservatorio e Pianificazione Paesaggistica l'istanza di Autorizzazione Paesaggistica in Deroga.

In merito alla fase di pubblicità, il Proponente aveva già reso agli atti della CdS del 5.02.2020 copia della pubblicazione effettuata il 30.01.2020 sulla Gazzetta del Mezzogiorno e sul BURP n. 13 del 30.01.2020.

Inoltre, con pec del 12.05.2020 (proprio prot. n. 677), acquisita in pari data al prot. n. AOO_089/5874, la società **SNAM RETE GAS S.p.a.** ha trasmesso la relata di pubblicazione all'albo pretorio dei Comuni di Giovinazzo e di Bitonto.

Il RdP procede quindi dando lettura dei pareri e contributi pervenuti successivamente alla prima seduta di Conferenza di Servizi tenutasi in data 5.02.2020:

- nota prot. n. 2698 del 5.02.2020, acquisita al prot. uff. n. 1761 del 6.02.2020, di **Autostrade per l'Italia S.p.A.**, con cui si comunica che *non è possibile da parte della Proponente intraprendere alcuna procedura ablativa a carico di beni e immobili della*

www.regione.puglia.it

Via Gentile, 52 – Bari (BA)

pec: servizio.ecologia@pec.rupar.puglia.it



**REGIONE
PUGLIA**

**DIPARTIMENTO AMBIENTE, PAESAGGIO E
QUALITÀ URBANA
SEZIONE AUTORIZZAZIONI AMBIENTALI**

scrivente Società (...) in quanto già acquisiti per opere di pubblica utilità, previste dalla convenzione Anas/Autostrade per l'Italia 230 del 4/08/97;

- nota prot. n. 5976 del 28.02.2020, acquisita al prot. uff. n. 3428 del 6.03.2020, del **MIT - Ufficio Ispettivo Territoriale di Roma**, con cui si conferma il parere negativo già espresso con la nota prot. n. 1467 del 31.01.2020;
- nota del prot. n. 3923 del 06.03.2020, acquisita al prot. uff. n. 3373 del 06.03.2020, del **Comune di Giovinazzo**, con cui si esprime parere urbanistico ed edilizio favorevole alla realizzazione dell'opera;
- nota prot. n. 2346 del 09.03.2020, acquisita al prot. uff. n. 3614 del 10.03.2020, della **Soprintendenza Archeologia, Belle Arti e Paesaggio per la Città metropolitana di Bari**, con cui si comunica che non ravvisa motivi ostativi alla esecuzione dei lavori in oggetto, per quanto di propria competenza ai sensi del D.lgs. 42/04, con prescrizione di assistenza archeologica in fase di scavo.

Il Proponente dichiara di ritenere ottemperabili le prescrizioni indicate.

- pec del 23.03.2020, acquisita al prot. uff. n. 4041 del 23.03.2020, di **IRIDEOS S.p.A.**, con cui si comunica l'assenza di tubazioni interferenti con l'area interessata dal cantiere;
- nota prot. n. 8060 del 24.03.2020, acquisita al prot. uff. n. 4054 del 24.03.2020, del **MIT - Ufficio Ispettivo Territoriale di Roma**, con cui si conferma il parere negativo già espresso con la nota prot. n. 1467 del 31.01.2020;
- pec del 24.03.2020, acquisita al prot. uff. n. 4075 del 24.03.2020, di **FASTWEB S.p.A.**, con cui comunica l'assenza di infrastrutture e/o cavi di sua proprietà nell'area di lavoro indicata.
- nota prot. n. 2725 del 25.03.2020, acquisita al prot. uff. n. 4145 del 26.03.2020, della **Soprintendenza Archeologia, Belle Arti e Paesaggio per la Città metropolitana di Bari**, con cui, ad integrazione della prescrizione di assistenza archeologica in fase di scavo disposta con precedente nota prot. n. 2346 del 09.03.2020, si rappresenta la necessità che il Proponente preveda in fase esecutiva gli opportuni accorgimenti per garantire la conservazione di costruzioni a secco e alberature esistenti, riservandosi di esprimersi con proprio parere ex art.146 del D.Lgs. 42/04 ed eventuali ulteriori osservazioni o prescrizioni a valle della proposta di provvedimento paesaggistico dell'Ente preposto.

Il Proponente dichiara di ritenere ottemperabili le prescrizioni indicate.

- nota prot. n. 3045 del 20.04.2020, acquisita al prot. uff. n. 4965 del 20.04.2020, della **Sezione Tutela e Valorizzazione del Paesaggio della Regione Puglia**, con cui si chiede che l'istante fornisca chiarimenti ed elaborati progettuali integrativi, valutando *una soluzione alternativa tanto al tracciato proposto quanto al posizionamento del nuovo PIDA, che non intercetti il BP "Fiumi, torrenti, corsi d'acqua iscritti negli elenchi delle acque pubbliche", l'UCP "Lame e Gravine" e l'UCP "Formazioni arbustive in evoluzione naturale"* con riferimento al PPTR approvato con DGR n. 176 del 16/02/2015;



**REGIONE
PUGLIA**

**DIPARTIMENTO AMBIENTE, PAESAGGIO E
QUALITÀ URBANA
SEZIONE AUTORIZZAZIONI AMBIENTALI**

- nota prot. n. 10721 del 29.04.2020, acquisita al prot. uff. n. 4965 del 20.04.2020, del **Ministero delle Infrastrutture e dei Trasporti - UIT Roma**, con cui si esprime parere favorevole alle opere proposte, ribadendo la necessità di regolamentare l'attraversamento in parola con una specifica convenzione a titolo oneroso;
- nota prot. n. 9639 del 22.05.2020, acquisita al prot. uff. n. 6380 del 22.05.2020, dell'**Autorità di Bacino distrettuale dell'Appennino Meridionale**, con cui si esprime parere di compatibilità delle opere in oggetto con le NTA del PAI indicando condizioni.
- pec prot. n. 628756 del 25.05.2020, acquisita al prot. uff. n. 6481 del 25.05.2020, di **WIND TRE S.p.A.**, con cui comunica l'assenza di infrastrutture interferenti.
- nota del 9.06.2020 (proprio prot. n. 790), acquisita al prot. uff. n. 7162 del 12.06.2021, con cui il Proponente ha trasmesso il Nulla Osta preliminare prot. n. 23087 del 9.06.2020 del **Servizio Territoriale Bari-BAT - Ufficio Provinciale Agricoltura di Bari della Regione Puglia**.
- nota prot. n. 5674 del 27.07.2020, acquisita al prot. uff. n. 9061 del 28.07.2020, della **Sezione Tutela e Valorizzazione del Paesaggio - Servizio Osservatorio e Pianificazione Paesaggistica**, con cui si ritiene di non potere esprimere parere favorevole per gli aspetti di compatibilità paesaggistica ai sensi dell'art. 90 delle NTA del PPTR, pur ammettendo la possibilità da parte della Giunta Regionale di rilasciare l'Autorizzazione Paesaggistica in deroga, ex art 90 e 95 delle NTA del PPTR, su proposta dello stesso Servizio, previo parere della competente Soprintendenza.
- nota prot. n. 17406 del 15.09.2020, acquisita al prot. uff. n. 11747 del 6.10.2020, dell'**Autorità di Bacino distrettuale dell'Appennino Meridionale**, con cui si comunica *che le azioni che la Committente dell'opera intende effettuare, o ha già effettuato, ottemperano alle prescrizioni definite nella nota n. 9639/2020 del 22/05/2020.*
- nota prot. n. 1084 del 8.02.2021, acquisita al prot. uff. n. 1667 del 8.02.2021, della **Sezione Tutela e Valorizzazione del Paesaggio**, con cui si trasmette alla competente Soprintendenza la Relazione tecnica illustrativa e la Proposta di accoglimento della domanda (art. 146 D.lgs. n. 42/2004) ai fini del rilascio dell'Autorizzazione Paesaggistica in deroga ex art. 95 delle NTA del PPTR.
- nota prot. n. 184844 del 25.03.2021, acquisita al prot. uff. n. 4427 del 25.03.2021, di **ANAS S.p.A.**, con cui si rilascia parere tecnico favorevole di massima alla realizzazione dei lavori in oggetto, indicando condizioni.

Il Proponente dichiara di ritenere ottemperabili le condizioni indicate.

- pec del 29.03.2021, acquisita al prot. uff. n. 4652 del 30.03.2021, con cui il Proponente ha trasmesso la succitata nota prot. n. 183844 del 25.03.2021 di ANAS SpA e il Nulla Osta prot. n. 20223 del 6.02.2020 del **Ministero dello Sviluppo Economico - Direzione Generale per le Attività Territoriale Puglia, Basilicata e Molise - III Settore**.
- nota del 12.05.2021 (proprio prot. n. 606), acquisita al prot. uff. n. 7108 del 13.05.2021, con cui il Proponente ha trasmesso la **DGR n. 663 del 26.04.2021 di Autorizzazione Paesaggistica** ex art. 146 D.lgs. 42/2004 e art. 90 NTA PPTR, in deroga ex art. 95, e la nota prot. n. 1156 del 5.05.2021 di **Autostrade per l'Italia S.p.A.**, con cui



**REGIONE
PUGLIA**

**DIPARTIMENTO AMBIENTE, PAESAGGIO E
QUALITÀ URBANA
SEZIONE AUTORIZZAZIONI AMBIENTALI**

si rilascia autorizzazione ad eseguire i lavori, nelle more del perfezionamento dell'atto definitivo.

Non sono pervenuti ulteriori contributi, oltre a quelli innanzi richiamati e a quelli passati in rassegna nel corso della prima seduta di CdS, così riepilogati:

ORGANI DELLO STATO	
MINISTERO DELLA CULTURA Direzione Regionale per i Beni Culturali e Paesaggistici della Puglia Soprintendenza Archeologica, Belle Arti e Paesaggio per la Città Metropolitana di Bari	Nota prot. n. 2346 del 09.03.2020, acquisita al prot. uff. n. 3614 del 10.03.2020 Nota prot. n. 2725 del 25.03.2020, acquisita al prot. uff. n. 4145 del 26.03.2020
MINISTERO DELLO SVILUPPO ECONOMICO Direzione Generale per le Attività Territoriale Puglia, Basilicata e Molise - III Settore	Nulla osta prot. n. 20223 del 6.02.2020, trasmesso dal Proponente con pec del 29.03.2021 acquisita al prot. uff. n. 4652 del 30.03.2021
MINISTERO DELLA TRANSIZIONE ECOLOGICA Direzione generale per la Crescita Sostenibile e la qualità dello Sviluppo	Non pervenuto
MINISTERO DELLE INFRASTRUTTURE E DEI TRASPORTI Direzione Generale per la Vigilanza sulle Concessioni Stradali UIT Roma Motorizzazione Civile	Nota prot. n. 10721 del 29.04.2020, acquisita al prot. uff. n. 5301 del 29.04.2020
REGIONE PUGLIA	
Sezione Infrastrutture Energetiche e Digitali	Non pervenuto
Sezione Tutela e Valorizzazione del Paesaggio	Nota prot. n. 1084 del 8.02.2021, acquisita al prot. uff. n. 1667 del 8.02.2021 DGR n. 663 del 26.04.2021 di Autorizzazione Paesaggistica ex art. 146 D.lgs. 42/2004 e art. 90 NTA PPTR, in deroga ex art. 95
Sezione Lavori Pubblici Servizio Gestione opere pubbliche Ufficio per le espropriazioni	Nota prot. n. 1507 del 29.01.2020, acquisita al prot. uff. n. 1389 del 30.01.2020
Sezione Coordinamento dei Servizi Territoriali Servizio Territoriale Bari-BAT Ufficio Provinciale Agricoltura di Bari	Nota prot. n. 23087 del 9.06.2020, trasmessa dal Proponente con pec del 9.06.2020 acquisita al prot. uff. n. 7162 del 12.06.2020
AGENZIE / AUTORITÀ	
Autorità di Bacino distrettuale dell'Appennino Meridionale	Nota prot. n. 9639 del 22.05.2020, acquisita al prot. uff. n. 6380 del 22.05.2020 Nota prot. n. 17406 del 15.09.2020, acquisita al prot. uff. n. 11747 del 6.10.2020
ARPA Puglia	Nota prot. n. 7471 del 05.02.2020, acquisita al

www.regione.puglia.it

Via Gentile, 52 - Bari (BA)

pec: servizio.ecologia@pec.rupar.puglia.it



**REGIONE
PUGLIA**

**DIPARTIMENTO AMBIENTE, PAESAGGIO E
QUALITÀ URBANA
SEZIONE AUTORIZZAZIONI AMBIENTALI**

D.A.P. BA	prot. uff. n. 1662 del 05.02.2020
PROVINCE	
Città Metropolitana di Bari Servizio Edilizia Pubblica e Territorio – Viabilità, Trasporti, Urbanistica ed Espropriazioni	Non pervenuto
COMUNI	
Comune di Bitonto (BA)	Pec del 27.01.2020 acquisita al prot. uff. n. 1162 del 27.01.2020
Comune di Giovinazzo (BA)	Nota prot. n. 3923 del 06.03.2020, acquisita al prot. uff. n. 3373 del 06.03.2020
GESTORI DI SERVIZI	
Autostrade per l'Italia S.p.A. Direzione 8° Tronco Bari	Nota prot. n. 1156 del 5.05.2021, trasmessa dal Proponente con nota prot. n. 606 del 12.05.2021 acquisita al prot. uff. n. 7108 del 13.05.2021
ANAS S.p.A. Coordinamento Territoriale Adriatica	Nota prot. n. 184844 del 25.03.2021, acquisita al prot. uff. n. 4427 del 25.03.2021
IRIDEOS S.p.A.	Pec prot. n. 4004 del 23.03.2020, acquisita al prot. uff. n. 4041 del 23.03.2020
AQP S.p.A.	Nota prot. n. 5617 del 23.01.2020, acquisita al prot. uff. n. 1025 del 23.01.2020
Enel Distribuzione S.p.A. Divisione Infrastrutture e Reti	Non pervenuto
Telecom Italia S.p.A.	Non pervenuto
VODAFONE Italia S.p.A.	Non pervenuto
WIND TRE S.p.A.	Pec prot. n. 628756 del 25.05.2020, acquisita al prot. uff. n. 6481 del 25.05.2020
FASTWEB S.p.A.	Pec del 24.03.2020, acquisita al prot. uff. n. 4075 del 24.03.2020
TERNA S.p.A.	Non pervenuto

La CdS, registrando il silenzio della DG CRESS del MITE, della Sezione Infrastrutture Energetiche e Digitali della Regione Puglia, della Città Metropolitana di Bari, di Enel S.p.A. - e-distribuzione SpA, di Vodafone Italia SpA, di TIM - Telecom Italia S.p.A. e di TERNA S.p.A., che, ancorché formalmente invitati a partecipare al procedimento, non hanno fatto pervenire alcun contributo, visti i pareri favorevoli pervenuti e le prescrizioni indicate, **ritiene di poter concludere favorevolmente i propri lavori.**

www.regione.puglia.it

Via Gentile, 52 – Bari (BA)

pec: servizio.ecologia@pec.rupar.puglia.it



**REGIONE
PUGLIA**

**DIPARTIMENTO AMBIENTE, PAESAGGIO E
QUALITÀ URBANA
SEZIONE AUTORIZZAZIONI AMBIENTALI**

SNAM Rete Gas SpA interviene rappresentando la necessità di avviare i lavori entro il mese di giugno 2021 in considerazione della programmazione delle attività, pertanto chiede di poter disporre dell'atto conclusivo nel più breve tempo possibile.

Il RdP, vista la richiesta del Proponente, si impegna ad apporre nella proposta di Provvedimento la clausola di "immediata esecutività".

Si rammenta che è possibile visionare e scaricare tutta la documentazione inerente al procedimento in parola dal sito web

<http://www.sit.puglia.it/portal/VIA/Elenchi/Procedure+VIA>

inserendo nel campo "cerca" la parola chiave "AU327_044".

La seduta della CdS si ritiene conclusa all'ora indicata dalla sottoscrizione digitale.

Il presente verbale viene emesso in forma di documento informatico ex D. Lgs. 82/2005 e ss.mm.ii., firmato digitalmente ai sensi del testo unico D.P.R. 28 dicembre 2000, n. 445, del D.Lgs. 7 marzo 2005, n. 82 e norme collegate.

Si dà atto che, attese le modalità di svolgimento mediante videoconferenza della seduta, i componenti provvedono all'apposizione della propria firma sul verbale in formato digitale mediante la trasmissione di apposita dichiarazione.

Firmato digitalmente
Il Funzionario Istruttore
Ing. Caterina CARPARELLI



CARPARELLI
CATERINA
27.05.2021
08:58:50 UTC

ELENCO ALLEGATI

- nota prot. n. 2698 del 5.02.2020 di Autostrade per l'Italia S.p.A.
- nota prot. n. 5976 del 28.02.2020 del MIT - Ufficio Ispettivo Territoriale di Roma
- nota del prot. n. 3923 del 06.03.2020 del Comune di Giovinazzo
- nota prot. n. 2346 del 09.03.2020 della Soprintendenza Archeologia, Belle Arti e Paesaggio per la Città metropolitana di Bari
- pec del 23.03.2020 di IRIDEOS S.p.A.
- nota prot. n. 8060 del 24.03.2020 del MIT - Ufficio Ispettivo Territoriale di Roma
- pec del 24.03.2020 di FASTWEB S.p.A.
- nota prot. n. 2725 del 25.03.2020 della Soprintendenza Archeologia, Belle Arti e Paesaggio per la Città metropolitana di Bari

www.regione.puglia.it

Via Gentile, 52 - Bari (BA)

pec: servizio.ecologia@pec.rupar.puglia.it



**REGIONE
PUGLIA**

**DIPARTIMENTO AMBIENTE, PAESAGGIO E
QUALITÀ URBANA
SEZIONE AUTORIZZAZIONI AMBIENTALI**

- nota prot. n. 3045 del 20.04.2020 della Sezione Tutela e Valorizzazione del Paesaggio della Regione Puglia
- nota prot. n. 10721 del 29.04.2020 del Ministero delle Infrastrutture e dei Trasporti - UIT Roma
- nota prot. n. 9639 del 22.05.2020 dell'Autorità di Bacino distrettuale dell'Appennino Meridionale
- pec prot. n. 628756 del 25.05.2020 di WIND TRE S.p.A.
- Nulla Osta preliminare prot. n. 23087 del 9.06.2020 del Servizio Territoriale Bari-BAT - Ufficio Provinciale Agricoltura di Bari della Regione Puglia
- nota prot. n. 17406 del 15.09.2020 dell'Autorità di Bacino distrettuale dell'Appennino Meridionale
- nota prot. n. 184844 del 25.03.2021, acquisita al prot. uff. n. 4427 del 25.03.2021, di ANAS S.p.A.
- Nulla Osta prot. n. 20223 del 6.02.2020 del Ministero dello Sviluppo Economico - Direzione Generale per le Attività Territoriale Puglia, Basilicata e Molise - III Settore
- DGR n. 663 del 26.04.2021 di Autorizzazione Paesaggistica ex art. 146 D.lgs. 42/2004 e art. 90 NTA PPTR, in deroga ex art. 95
- nota prot. n. 1156 del 5.05.2021 di Autostrade per l'Italia S.p.A.
- relata di pubblicazione all'albo pretorio del Comune di Giovinazzo
- relata di pubblicazione all'albo pretorio del Comune di Bitonto



Direzione Reti e Impianti
Struttura Territoriale Operativa BARI-BAT
Il Dirigente

Acquedotto Pugliese
U - 23/01/2020 - 0005617



Alla REGIONE PUGLIA
Dipartimento Mobilità, Qualità Urbana,
Opere Pubbliche, Ecologia e Paesaggio
Sezione Autorizzazioni Ambientali
Via Giovanni Gentile, 52
70126 BARI

Pec: servizio.ecologia@pec.rupar.puglia.it

Oggetto: (Cod.AU327_044).DPR 327/2001 (ex artt.52-quarter e 52 sexies), L.R. n.3/2005, L.R. n.3/2007 e DGR n.1446 del 08.07.2014 – Autorizzazione Unica alla costruzione ed esercizio della "Variante Metanodotto Derivazione per Giovinazzo DN100 (4") – 150 (6"), DP 64 bar ed opere connesse", con accertamento della conformità urbanistica, apposizione del vincolo preordinato all'esproprio e dichiarazione di pubblica utilità".

Proponente: Snam rete Gas S.p.a.

Convocazione Conferenza dei Servizi del 05 Febbraio 2020 ore 12.00.

Con riscontro alla nota Prot. AOO 089-579 del 14/01/2020, si comunica che dalle valutazioni cartografiche effettuate sugli elaborati progettuali pubblicati sul sito web "SIT Puglia" nell'area individuata e indicata nel progetto, non sono presenti infrastrutture interraste e non, gestite da questa Società, potenzialmente interferenti con le opere in progetto.

Distinti saluti.

Ing. *Girolamo Vitucci*

Acquedotto Pugliese S.p.A. con unico azionista Regione Puglia
Via Cognetti, 36 - 70121 Bari - Cap. soc. € 41.335.573,60
C.F. e P.I. 00347000721 - REA C.C.I.A.A. di Bari n. 414092
acquedotto.pugliese@pec.aqp.it - www.aqp.it

AQP
Acquedotto Pugliese



01 86468 11 0332655111 11 02443200



**REGIONE
PUGLIA**

**DIPARTIMENTO MOBILITÀ, QUALITÀ URBANA, OPERE
PUBBLICHE, ECOLOGIA E PAESAGGIO**

SEZIONE AUTORIZZAZIONI AMBIENTALI

SEDUTA DI CONFERENZA DEI SERVIZI DEL 05 FEBBRAIO 2020

cod. AU327_044 (da citare nelle comunicazioni relative)

Oggetto: (Cod. AU327_044). DPR 327/2001 (ex artt. 52-quater e 52-sexies), L.R. n. 3/2005 e DGR n. 1446 del 08.07.2014 - **Autorizzazione Unica** alla costruzione ed esercizio della **“Variante Metanodotto Derivazione per Giovinazzo DN 100 (4”) - 150 (6”) , DP 64 bar ed opere connesse”**, con accertamento della conformità urbanistica, apposizione del vincolo preordinato all’esproprio e dichiarazione di pubblica utilità”.

Proponente: **SNAM RETE GAS spa**, con sede legale in S. Donato Milanese (Mi), Piazza S. Barbara, 7

Conferenza di Servizi ex art. 14 ter della L. 241/90 e smi

Modulo di acquisizione parere a verbale/resoconto. **Compilare in stampatello**

ING. SANGIRARDI GIUSEPPE

COMUNE DI BITONTO (BA)

RESPONSABILE DEL SERVIZIO URBANISTICA

E TERRITORIO

Eventuale atto formale da allegare (delibera/determina/altro) n. _____ del _____

Estremi eventuale Delega _____

Uff.080319302-

Recapiti telefonici

080319162

Cell.

e-mail

protocollo.comunebitonto@pec.rupar.puglia.it

Testo dell’intervento da dichiarare a verbale (da leggere ed approvare collegialmente):

VISTI GLI ATTI PROGETTUALI TRASMESSI CON NOTA **AU327_044** PERVENUTA DA PARTE DELLA SEZIONE AUTORIZZAZIONI AMBIENTALI REGIONE PUGLIA, PROT. **089 DEL 14/01/2020 N. 579** ED ACCLARATA DAL COMUNE DI BITONTO IN PARI DATA CON **PROT. 1626**, SI ESPRIME PARERE FAVOREVOLE, DAL PUNTO DI VISTA URBANISTICO-EDILIZIO.



**REGIONE
PUGLIA**

**DIPARTIMENTO MOBILITA' QUALITA' URBANA
OPERE PUBBLICHE E PAESAGGIO
SEZIONE LAVORI PUBBLICI
SERVIZIO GESTIONE OPERE PUBBLICHE
UFFICIO PER LE ESPROPRIAZIONI**

Regione Puglia
Lavori Pubblici

**AOO_064/PROT
29/01/2020 - 0001507**

Prot.: Uscita - Registro: Protocollo Generale

ALLA REGIONE PUGLIA -SEZIONE AUTORIZZAZIONI AMBIENTALI -
c.a. Responsabile del Procedimento Ing. Roberto Cammarano

servizio.ecologia@pec.rupar.puglia.it

- S E D E -

Alla SNAM RETE GAS -Distretto Sud Orientale-

ingcos.tapug@pec.snam.it

arnaldo.cocozza@snam.itt

Oggetto: (Cod. AU327_044). DPR 327/2001 (ex art. 52-quater e sexies), L.r. n.3/2005 e DGR n.1446 del 08.07.2014 – Autorizzazione Unica alla costruzione ed esercizio della “Variante Metanodotto Derivazione per Giovinazzo DN 100 (4”) – 150 (6”) , DP 64 bar ed opere connesse”, con accertamento della conformità urbanistica, apposizione del vincolo preordinato all’esproprio e dichiarazione di pubblica utilità. *Proponente : Snam Rete Gas. S.p.a.* – Avvio del Procedimento e convocazione della CDS per il giorno 05.02.2020.

In prosieguo alla Ns. nota prot. n. 1352 del 27.2020, si comunica che la Società Snam Rete Gas spa con nota prot. n. INGCOS/TAPUG/116/COC del 28.01.2020, quivi introitata in data 28.01.2020 prot. n. 1433, ha trasmesso la relazione di stima e metodo di calcolo delle indennità con il piano particellare revisionato, così come richiesto, e, pertanto, l’Autorizzazione Unica può essere rilasciata senza alcuna prescrizione da parte di questo Servizio.

Il Funzionario
Geom. Giacomo Bruno

P.O. Supporto alle funzioni della
Regione in materia di espropri
Geom. Vito Vitone

Il Dirigente ad interim del
Servizio Gestione Opere Pubbliche
Avv. Raffaele Landinetti

www.regione.puglia.it

Sezione Lavori Pubblici Info Web -Ufficio Gestione Opere Pubbliche - Fax [+39] 080.540.7795

Edificio Polifunzionale - Via Gentile, 52 - 70126 BARI - Italia –

Mail: giacomo.bruno@regione.puglia.it Tel [+39] 080.540.7846

Ufficio per le Espropriazioni *pec: ufficioespropri.regione.puglia@pec.rupar.puglia.it*



Alla **REGIONE PUGLIA**
DIPARTIMENTO MOBILITÀ, QUALITÀ URBANA,
OPERE PUBBLICHE, ECOLOGIA E PAESAGGIO.
SEZIONE AUTORIZZAZIONI AMBIENTALI

PEC: servizio.ecologia@pec.rupar.puglia.it

Oggetto: (Cod. AU327_044). DPR n. 327/2001 (ex artt. 52 quater e 52 sexies), L.R. n.3/2005 e DGR n.1446 del 08.07.2014. Autorizzazione Unica alla costruzione ed esercizio della "Variante Metanodotto Derivazione per Giovinazzo DN 100 (4") – 150 (6"), DP 64 bar ed opere connesse", con accertamento della conformità urbanistica, apposizione del vincolo preordinato all'esproprio e dichiarazione di pubblica utilità".
Proponente SNAM RETE GAS S.P.A.. Trasmissione parere di competenza.

Rif. : nota **prot. n. 579 del 14/01/2020** – Convocazione conferenza di Servizi del **05.02.2020**

Con riferimento al procedimento autorizzativo in oggetto, si trasmette, in allegato alla presente, parere di competenza, emesso dal Servizio Territoriale di questo Dipartimento.

Distinti saluti.

IL DIRETTORE SERVIZI TERRITORIALI BARI-BAT

(*Ing. Giuseppe GRAVINA*)

IL DIRETTORE DEL DIPARTIMENTO

(*Dott.ssa Francesca FERRIERI*)

Agenzia Regionale per la Prevenzione e la Protezione dell'Ambiente
Sede legale: Corso Trieste 27, 70126 BARI
Tel. 080 5460111 Fax 080 5460150
www.arpa.puglia.it
C.F. e P. IVA. 05830420724

Dipartimento Provinciale di Bari
Viale dei Caduti di Tutte le Guerre, 7 - BARI
Via Oberdan 18/E - BARI
Tel. 080. 5533213/8643100 Fax 080 559344
E-mail : dap.ba@arpa.puglia.it
PEC : dap.ba.arpapuglia@pec.rupar.puglia.it



ARPA PUGLIA

Sistema Nazionale
per la Protezione
dell'Ambiente

AL DIRETTORE DEL DIPARTIMENTO DI BARI

SEDE

Oggetto: (Cod. AU327_044). DPR n. 327/2001 (ex artt. 52 quater e 52 sexies), L.R. n.3/2005 e DGR n.1446 del 08.07.2014. Autorizzazione Unica alla costruzione ed esercizio della "Variante Metanodotto Derivazione per Giovinazzo DN 100 (4") - 150 (6"), DP 64 bar ed opere connesse", con accertamento della conformità urbanistica, apposizione del vincolo preordinato all'esproprio e dichiarazione di pubblica utilità".
Proponente SNAM RETE GAS S.P.A. Parere di competenza.

Rif. : nota prot. n. 579 del 14/01/2020 - Convocazione conferenza di Servizi del 05.02.2020

In esito alla nota della Sezione Autorizzazioni Ambientali della Regione Puglia, prot. n. 579 del 14/01/2020, per il procedimento autorizzativo in oggetto, si evidenzia quanto segue:

- la documentazione in atti è quella resa disponibile su portale informatico del servizio ecologia della Regione Puglia (<http://sit.puglia.it/portal/VIA/Elenchi/Procedure+VIA>);
- il progetto prevede la posa in opera di un tratto di circa 6 km di nuova condotta DN 100 e relative opere connesse in variante alla tubazione esistente per la quale è prevista la contestuale dismissione;
- la zona interessata dall'intervento è localizzata a nord di Bitonto, in un'area a prevalenza agricola, caratterizzata principalmente da grandi distese di uliveti. Nel tratto finale la condotta intercetta due grandi arterie di comunicazione, la Strada Statale n. 16 e la Ferrovia Bologna-Lecce;
- l'intervento non rientra fra quelli per i quali è necessaria la valutazione preliminare di assoggettabilità a VIA ai sensi dell'art. 6 comma 9 del D.Lgs 152/2006;
- il proponente evidenzia che sotto il profilo delle tutele fornite dagli strumenti di piano le opere in progetto:
 - non interessano aree ricadenti in zone SIC o ZPS;
 - interferiscono con alcune aree individuate nelle carte della pericolosità idraulica (PAI) dell'Autorità di Bacino della Regione Puglia;
 - la zona interessata dall'intervento ricade prevalentemente in zona agricola;
- l'analisi degli impatti evidenzia che:
 - per la realizzazione dell'opera, la fase di cantiere è quella più critica per gli effetti sull'ambiente, in modo particolare nelle opere di apertura della fascia di lavoro e nello scavo della trincea di posa o dismissione e nella successiva fase di rinterro;
 - l'intervento si svilupperà per un periodo limitato interessando direttamente il suolo e il sottosuolo, la copertura vegetale, le essenze arboree presenti con impatti sostanzialmente reversibili;
 - le interferenze dell'opera sulla componente rumore sono, come nel caso della componente atmosfera (emissioni di polveri e gas di scarico), legate all'uso delle macchine operatrici durante la costruzione della condotta;
 - in merito alle interferenze con le aree a pericolosità idraulica, risulta in atti lo "Studio Idrologico-

Agenzia Regionale per la Prevenzione e la Protezione dell'Ambiente

Sede legale: Corso Trieste 27, 70126 BARI
Tel. 080 5460111 Fax 080 5460150
www.arpa.puglia.it
C.F. e P. IVA. 05830420724

Dipartimento Provinciale di Bari

Viale dei Caduti di Tutte le Guerre, 7 - BARI
Via Oberdan 18/E - BARI
Tel. 080. 5533213/8643100 Fax 080 559344
E-mail : dap.ba@arpa.puglia.it
PEC : dap.ba.arpa.puglia@pec.rupar.puglia.it



ARPA PUGLIA

Sistema Nazionale
per la Protezione
dell'Ambiente

Idraulico e di compatibilità idraulica" a firma dell'ing. Tiziano Filandro (REL-CIV-E-001).

- nelle previsioni del proponente si riscontrano le seguenti soluzioni progettuali ed opere di mitigazione e ripristino:

- interrimento totale della linea in progetto ad esclusione dei punti di intercettazione;
- interventi di ripristino morfologico, nonché di ripristino vegetazionale (ricostituzione, nel più breve tempo possibile, del manto vegetale preesistente i lavori e ricollocazione delle essenze arboree anche a carattere monumentale);

Tutto ciò premesso lo scrivente Servizio, considerando la ridotta estensione dell'intervento nonché le opere di mitigazione, di ripristino ed i criteri di buona progettazione proposti dal proponente nella relazione generale di progetto, fermo restando le valutazioni di carattere vincolistico e localizzativo delle autorità all'uopo preposte, per quanto di competenza, ritiene che la proposta progettuale determini effetti ambientali non significativi. Pertanto si esprime valutazione ambientale positiva con le seguenti prescrizioni:

- particolare attenzione deve essere posta nello smaltimento o eventuale riutilizzo delle acque utilizzate per il collaudo in pressione della condotta, qualora vengano in contatto con residui di lubrificanti, vernici protettive, o altre sostanze eventualmente utilizzate per la realizzazione, trattamento e conservazione delle tubazioni;
- in generale adottare idonei accorgimenti tecnici ed organizzativi al fine di minimizzare l'emissione diffusa di polveri;
- il taglio della vegetazione arborea dovrà essere limitato al minimo indispensabile e dovrà essere effettuato preferibilmente nella stagione di riposo vegetativo. Dovrà inoltre essere posta particolare cura nella gestione della fase di cantiere, al fine di evitare danneggiamenti agli alberi esistenti;
- tutelare ove presenti i "muretti a secco" delle aree oggetto di intervento, che per la loro valenza storica e paesaggistica, e per la funzione assolta di "corridoio ecologico", in caso di rimozione o danneggiamento, dovranno essere ricostruiti mediante tecniche naturali secondo la tradizione locale;
- tutelare gli eventuali ulivi monumentali ove presenti che dovranno essere oggetto di attenzione secondo quanto previsto dalla "Legge Regionale per la tutela e la valorizzazione del paesaggio degli ulivi secolari della Puglia";
- al fine di assicurarne la riuscita, gli interventi di ripristino e di mitigazione ambientale dovranno prevedere un periodo di manutenzione da svolgersi successivamente alla realizzazione delle opere stesse.

Distinti Saluti

IL FUNZIONARIO ISTRUTTORE

(Ing. Vittorio GIANFREDA)

IL DIRETTORE SERVIZI TERRITORIALI BARI-BAT

(Ing. Giuseppe GHAVINA)

Agenzia Regionale per la Prevenzione e la Protezione dell'Ambiente

Sede legale: Corso Trieste 27, 70126 BARI

Tel. 080 5460111 Fax 080 5460150

www.arpa.puglia.it

C.F. e P. IVA. 05830420724

Dipartimento Provinciale di Bari

Viale dei Caduti di Tutte le Guerre, 7 - BARI

Via Oberdan 18/E - BARI

Tel. 080. 5533213/8649100 Fax 080 559344

E-mail : dap.ba@arpa.puglia.it

PEC : dap.ba.arpapuglia@pec.rupar.puglia.it

mise.AOO_AT.REGISTRO UFFICIALE.U.0020223.06-02-2020



Ministero dello Sviluppo Economico
DIREZIONE GENERALE PER LE ATTIVITA' TERRITORIALI
Divisione III - Ispettorato Territoriale Puglia, Basilicata e Molise
III Settore

prot. IT/BA/III/VOG
fascicolo / 49

Alla

SNAM RETE GAS S.p.A.
Piazza S. Barbara, 7
20097 San Donato Milanese
distrettosor@pec.snamretegas.it
ingcos.tapug@pec.snam.it

per Conoscenza

Regione Puglia
70100 - BARI
ufficio.energia@pec.rupar.puglia.it

OGGETTO: Costruzione di un metanodotto denominato "Variante metanodotto derivazione per Giovinazzo DN 100 (4") - 150 (6"), DP 64 bar ed opere connesse".

Si trasmette in allegato il Nulla Osta alla Costruzione (all.1) del metanodotto di cui all'oggetto, che sarà realizzato dalla Società SNAM RETE GAS S.p.A. come da documentazione progettuale presentata.

Considerato che il legale rappresentante pro tempore della Società medesima ha presentato una dichiarazione sostitutiva di atto notorio del 15/01/2020 attestante che nell'area interessata alla costruzione del metanodotto in questione sono presenti linee di comunicazione elettronica e che pertanto vi sono interferenze, in fase esecutiva delle opere, la stessa società dovrà garantire il rispetto delle norme tecniche e delle prescrizioni di legge in tutti i punti di attraversamento, parallelismo o avvicinamento con le linee di telecomunicazioni, assicurando l'eliminazione di ogni interferenza elettrica.

Pertanto la Società SNAM RETE GAS S.p.A. dovrà contattare il funzionario responsabile del procedimento al fine di pianificare il sopralluogo per la verifica del tracciato del metanodotto.

Qualora tale sopralluogo non possa svolgersi in fase di scavo, per motivi dipendenti dallo scrivente Ufficio, sarà necessario inviare foto digitali, di cui almeno una di contesto ed una di particolare, che consentano una valutazione dimensionale e qualitativa delle protezioni adottate; le foto dovranno essere accompagnate da dichiarazione in cui si attesti che sono veritiere e relative all'impianto in corso di realizzazione.

L'Ispettorato resta in attesa della comunicazione di ultimazione dei lavori, da parte della Società SNAM RETE GAS S.p.A., ai fini della dichiarazione di esecuzione nel rispetto delle norme.

Si avvisa che il Nulla Osta alla costruzione del metanodotto di cui all'oggetto è rilasciato esclusivamente a favore della società SNAM RETE GAS S.p.A. , eventuali passaggi della titolarità dell'impianto a favore di altro soggetto dovranno essere tempestivamente comunicati allo scrivente Ispettorato, pena l'applicazione delle sanzioni previste dall'art. 98 del D.lgs 259/03.

Il Responsabile del procedimento
(Nicola MAMURA)



Il Dirigente dell'Ispettorato
(Amerigo dott. SPLENDORI)



Ministero dello Sviluppo Economico
DIREZIONE GENERALE PER LE ATTIVITA' TERRITORIALI
Divisione III - Ispettorato Territoriale Puglia, Basilicata e Molise
III Settore

IL DIRETTORE DELL'ISPETTORATO

(prat. fasc.n. 49/)

Visto il Regio Decreto 11 dicembre 1933, n° 1775;
Visto l'art. 95 del D.L.vo 1 agosto 2003 n. 259 (Codice delle Comunicazioni Elettroniche);
Visto il DM del 4 luglio 2005 del Ministero delle Comunicazioni (Delega ai Direttori degli Ispettorati territoriali in materia di interferenze elettriche);
Vista l'istanza del 29/01/2020, presentata dalla SNAM RETE GAS S.p.A. con sede legale in San Donato Milanese - Piazza S. Barbara, 7(C.F. /P.I.: 10238291008), riguardante la costruzione di un metanodotto denominato "Variante metanodotto derivazione per Giovinazzo DN 100 (4") - 150 (6")", DP 64 bar ed opere connesse";
Vista la documentazione progettuale allegata alla suddetta istanza;
Vista la dichiarazione sostitutiva di atto notorio, rilasciata dalla Società medesima in data 15/01/2020, attestante che nell'area interessata alla costruzione del metanodotto di cui trattasi e delle opere connesse sono presenti n.5 (cinque) linee di comunicazione elettronica e pertanto vi sono interferenze;
sussistendone i presupposti di legge si rilascia alla suddetta Società SNAM RETE GAS S.p.A. il

NULLA OSTA

alla costruzione, secondo il progetto presentato, del metanodotto denominato "Variante metanodotto derivazione per Giovinazzo DN 100 (4") - 150 (6")", DP 64 bar ed opere connesse", subordinandolo all'osservanza delle seguenti condizioni:

- 1) tutte le opere siano realizzate in conformità alla normativa vigente e alla documentazione progettuale presentata;
- 2) siano rispettate, in tutti i punti di interferenza con linee di telecomunicazione (attraversamento, parallelismo, avvicinamento) tutte le norme tecniche e le prescrizioni di legge vigenti in materia, in modo da assicurare l'eliminazione di ogni interferenza elettrica.

Il Responsabile del procedimento
(Nicola ALAMURA)



Il Dirigente dell'Ispettorato
(Amerigo dott. SPLENDORI)



Prot. n. 3923/2020 (c_e047-c_e047-REG_UNICO_PROT-2020-03-06-0003923)



ASSESSORATO URBANISTICA - LL.PP. AMBIENTE E SUAP

SETTORE 3° GESTIONE DEL TERRITORIO

SERVIZI URBANISTICA-SUE - LL.PP.- AMBIENTE E SUAP

Spett.le **REGIONE PUGLIA**
Dipartimento Mobilità, Qualità Urbana, opere Pubbliche,
Ecologia e Paesaggio – Sezione Autorizzazione
Ambientale
Pec: servizio.ecologia@pec.rupar.puglia.it

e, p.c. al Sig. **Sindaco**
Pec: sindaco@pec.comune.giovinazzo.ba.it

OGGETTO: Cod. AU327_044 – D.P.R. n. 327/2001 (ex artt. 52-quater e 52-sexies), L.R. n. 3/2005 e D.G.R. n. 1446 del 08/06/2014 – autorizzazione Unica alla costruzione ed esercizio della “Variante Metanodotto Derivazione per Giovinazzo DN 100 (4”) – 150 (6”)”, DP 64 bar ed opere connesse”, con accertamento della conformità urbanistica, apposizione del vincolo preordinato all’esproprio e dichiarazione di pubblica utilità”. Proponente **SNAM RETE GAS Spa**, con sede legale in S. Donato Milanese (MI), Piazza S. Barbara n. 7
Conferenza di Servizi ex art. 14 ter della L 241/90 e ss.mm.ii..
Parere u.

Con riferimento al procedimento di cui all’oggetto si trasmette parere urbanistico ed edilizio di competenza.

Distinti saluti.

IL DIRIGENTE DEL SETTORE
Ing. Cesare TREMATORE





**REGIONE
PUGLIA**

**DIPARTIMENTO MOBILITÀ, QUALITÀ URBANA, OPERE
PUBBLICHE, ECOLOGIA E PAESAGGIO
SEZIONE AUTORIZZAZIONI AMBIENTALI**

cod. AU327_044 (da citare nelle comunicazioni relative)

Oggetto: (Cod. AU327_044). DPR 327/2001 (ex artt. 52-quater e 52-sexies), L.R. n. 3/2005 e DGR n. 1446 del 08.07.2014 - **Autorizzazione Unica** alla costruzione ed esercizio della **"Variante Metanodotto Derivazione per Giovinazzo DN 100 (4") - 150 (6")**, DP 64 bar ed **opere connesse**", con accertamento della conformità urbanistica, apposizione del vincolo preordinato all'esproprio e dichiarazione di pubblica utilità".

Proponente: **SNAM RETE GAS spa**, con sede legale in S. Donato Milanese (Mi), Piazza S. Barbara, 7

Conferenza di Servizi ex art. 14 ter della L. 241/90 e smi

Modulo di acquisizione parere a verbale/resoconto. **Compilare in stampatello**

Cognome e nome	DEPALMA TOMMASO - TREMATORE CESARE
Amministrazione di appartenenza	COMUNE DI GIOVINAZZO
Qualifica/Funzione	SINDACO - DIRIGENTE SETTORE GESTIONE DEL TERRITORIO
Eventuale atto formale da allegare (delibera/determina/altro) n.	del
Estremi eventuale	
Delega	
Recapiti telefonici	Uff. 080/390.23.32 Cell.
e-mail	settoreterritorio@pec.comune.giovinazzo.ba.it

Parere

Con riferimento alla nota prot. n. AOO_089_579 del 14/01/2020 della Sezione Autorizzazioni Ambientali della Regione Puglia, assunta al protocollo generale di questo Comune al n. 619 del 14/01/2020, esaminata la documentazione progettuale pubblicata su apposita pagina web, si relaziona quanto segue.

Il progetto denominato "Variante Metanodotto Derivazione per Giovinazzo DN 100 (4") - 150 (6")

, DP 64 bar ed opere connesse", si articola in una serie di interventi che, oltre a riguardare la posa di un tratto di condotta DN 100 (4") - 150 (6"), comprende la messa in opera di due brevi segmenti di tubazione, denominati rispettivamente "Variante per Ricollegamento Diramazione per Giovinazzo DN 100 (4"), DP 64 bar" e "Nuovo All.to Comune di Giovinazzo DN 100 (4"), DP 64 bar",

www.regione.puglia.it

Sezione Autorizzazioni Ambientali

Via Gentile, 52 - 70126 Bar (BA) - Tel: 080 540 4316

pec: servizio.ecologia@pec.rupar.puglia.it

**REGIONE
PUGLIA****DIPARTIMENTO MOBILITÀ, QUALITÀ URBANA, OPERE
PUBBLICHE, ECOLOGIA E PAESAGGIO
SEZIONE AUTORIZZAZIONI AMBIENTALI**

derivati dalla variante in oggetto. Detti interventi si attuano attraverso la contestuale messa in opera delle nuove condotte e la dismissione dei relativi tratti delle tubazioni esistenti.

L'opera si rende necessaria per far fronte alla vetustà del tratto di metanodotto "Derivazione per Giovinazzo di DN 100 (4") - 175 (7") MOP 64 bar" posata negli anni '60.

Considerato, infine, che l'attività di trasporto e dispacciamento di gas naturale è di interesse pubblico, ai sensi dell'art. 8 del D.Lgs. n. 164/2000, si esprime parere urbanistico ed edilizio favorevole alla realizzazione dell'opera.

Dirigente Settore Gestione del Territorio
ing. Cesare Trematore

Sindaco
Tommaso Depalma



MIBACT_SABAP-BA|08/03/2020|0002346-P| [34.43.04/18.102/2019]



Ministero

*per i beni e le attività culturali**e per il turismo*Soprintendenza Archeologia, belle arti e
paesaggio per la città metropolitana di Bari

Prot. n.

Class 34.43.04/18.102

Alla Regione Puglia
Sezione Autorizzazioni Ambientali
servizio.ecologia@pec.rupar.puglia.it
servizio.assettoterritorio@pec.rupar.puglia.itE pc. Alla SNAM Rete Gas S.p.a.
Progetti TAP e infrastrutture SUD-
Orientali
ingcos.tapug@pec.snam.it
arnaldo.cocozza@snam.it

Oggetto: Giovinazzo (BA). (Cod.AU327_044). Autorizzazione unica alla costruzione della variante Metanodotto Derivazione per Giovinazzo. Riscontro.

Si fa riferimento alla pratica in oggetto, prot. n. 089 del 14/01/2020 n.579 della Regione Puglia, ns prot. 282 del 14/01/2020, per comunicare quanto segue.

Questa Soprintendenza, verificata l'ubicazione del tracciato, non ravvisa motivi ostativi alla esecuzione dei lavori in oggetto, per quanto di propria competenza ai sensi del D.lgs. 42/04. Verificato altresì l'esito della relazione archeologica preventiva (VIARCH), redatto dalle dott.sse Venantina Capolupo e Mariangela Pignataro, in cui si esprime un grado di rischio MEDIO, si prescrive che tutte la attività di scavo si svolgano, senza oneri a proprio carico, con l'assistenza di un archeologo in possesso di idonei requisiti formativi e professionali, il cui curriculum dovrà essere valutato da chi scrive per quanto di competenza.

Dell'inizio dei lavori dovrà essere data a questo Ufficio preventiva comunicazione e si attende di conoscere i tempi dell'intervento.


Non rilevando pertanto motivi ostativi all'esecuzione dei lavori, si ricorda che, qualora nel corso dei lavori si intercettassero strutture e/o depositi archeologici, ai sensi degli art. 28, 88, 90, 175 del D.Lgs. 42/2004, degli artt. 822, 823 e, specialmente, 826 del Codice Civile, nonché dell'art. 733 del Codice Penale, i lavori dovranno essere immediatamente sospesi e ne dovrà essere data contestuale comunicazione a questa Soprintendenza, che si riserva di richiedere approfondimenti e scavi archeologici, anche in estensione e ad opera di ditta specializzata, affinché si stabilisca la natura e l'entità del deposito archeologico.

Ministero
per i beni e le
attività culturali
e per il turismoSoprintendenza Archeologia, belle arti e paesaggio per la città metropolitana di Bari
Via Pier l'Eremita 25 70122 BARI 080 - 5286200
PEC: mbac-sabap-ba@mailcert.beniculturali.it
PEO: sabap-ba@beniculturali.it
Sito: www.sabap-ba.beniculturali.it

RD

Il committente si impegna ad apportare tutte le modifiche al progetto che dovessero rendersi necessarie ai fini della tutela archeologica dell'area.

Ogni manomissione e/o distruzione, anche parziale, di deposito archeologico e ogni difformità rispetto a quanto contenuto nella presente sarà perseguita nel rispetto della vigente normativa in materia di tutela dei beni culturali (artt. 161 e 175 del D. Lgs. 42/2004).

Il Soprintendente *ad interim*
Arch. Maria PICCARRETA


Il responsabile del procedimento
Dott.ssa Anna Maria Tunzi
annamaria.tunzi@beniculturali.it
AMT/gd



Ministero
per i beni e le
attività culturali
e per il turismo

Soprintendenza Archeologia, belle arti e paesaggio per la città metropolitana di Bari
Via Pier l'Eremita 25 70122 BARI 080 - 5286200
PEC: mbac-sabap-ba@mailcert.beniculturali.it
PEO: sabap-ba@beniculturali.it
Sito: www.sabap-ba.beniculturali.it

R: Prot. 4004/2020 - (Cod. AU327_044). DPR 327/2001 - Autorizz...

Oggetto: R: Prot. 4004/2020 - (Cod. AU327_044). DPR 327/2001 - Autorizzazione Unica alla costruzione ed esercizio della VarianteMetanodotto Derivazione per Giovinazzo DN 100 (4) - 150 (6), DP 64 bar ed opere connesse- Proponente: Snam Rete Gas S.p.a. -DOCUMENTAZIO

Mittente: Marchi Claudio <Claudio.Marchi@irideos.it>

Data: 23/03/2020, 10:34

A: "servizio.ecologia@pec.rupar.puglia.it" <servizio.ecologia@pec.rupar.puglia.it>

CC: Bellezza Tiziano <Tiziano.Bellezza@irideos.it>, Zanderigo Paolo <Paolo.Zanderigo@irideos.it>

Buongiorno,
comunico che Irideos non ha tubazioni interferenti con l'area interessata dal cantiere.
Rimanendo a disposizione
Saluto Cordialmente

* * * * *

Claudio Marchi

Area Infrastrutture in Fibra Ottica

Irideos Spa
Sede di Verona P.le Europa 12
37135 Verona

Tel: +39-0458054272

Mob: +39-3316660619

email claudio.marchi@irideos.it. | www.irideos.it

Irideos S.p.A. - Viale L. Bodio ,37 - Bodio 3 - 20158 - Milano (MI)

-----Messaggio originale-----

Da: Regione Puglia [<mailto:servizio.ecologia@pec.rupar.puglia.it>]

Inviato: Nessuna

A: mbac-sr-pug@mailcert.beniculturali.it; mbac-sabap-ba@mailcert.beniculturali.it;
dgat.div03.isppbm@pec.mise.gov.it; CRESS@Pec.minambiente.it; uit.roma@pec.mit.gov.it;
servizio.energiesinnovabili@pec.rupar.puglia.it;
servizio.assettoterritorio@pec.rupar.puglia.it;
ufficiopropri.regioneuglia@pec.rupar.puglia.it; upa.bari@pec.rupar.puglia.it;
protocollo@pec.distrettoappenninomeridionale.it; dap.ba.arpapuglia@pec.rupar.puglia.it;
protocollo.generale@pec.provincia.taranto.gov.it;
protocollo.comunebitonto@pec.rupar.puglia.it; protocollo@pec.comune.giovinazzo.ba.it;
autostradepperlitaliad8bari@pec.autostrade.it; ct.adriatica@postacert.stradeanas.it;
irideos@pec.irideos.it; Acquedotto.pugliese@pec.aqp.it; eneldistribuzione@pec.enel.it;
telecomitalia@pec.telecomitalia.it; vodafoneomnitel@pocert.vodafone.it;
wintreitalia@pec.wintre.it; fastweb@pec.fastweb.it;
autorizzazioneconcertazione@pec.terna.it

Cc: ingcos.tapug@pec.snam.it; arnaldo.cocozza@snam.it

Oggetto: Prot. 4004/2020 - (Cod. AU327_044). DPR 327/2001 - Autorizzazione Unica alla costruzione ed esercizio della VarianteMetanodotto Derivazione per Giovinazzo DN 100 (4) - 150 (6), DP 64 bar ed opere connesse- Proponente: Snam Rete Gas S.p.a. -DOCUMENTAZIONE

Si trasmette in allegato :

R: Prot. 4004/2020 - (Cod. AU327_044). DPR 327/2001 - Autorizz...

- nota prot. n. 4004 del 20/03/2020

--

Regione Puglia
Dipartimento Mobilita', Qualita' Urbana, Opere pubbliche, Ecologia e Paesaggio Sezione
autorizzazioni ambientali via Giovanni Gentile 52
70126 Bari

POSTA CERTIFICATA: I: Prot. 4004/2020 - (Cod. AU327_044). DPR...

Oggetto: POSTA CERTIFICATA: I: Prot. 4004/2020 - (Cod. AU327_044). DPR 327/2001 - Autorizzazione Unica alla costruzione ed esercizio della VarianteMetanodotto Derivazione per Giovinazzo DN 100 (4) - 150 (6), DP 64 bar ed opere connesse- Proponente: Snam Rete Gas S.p.a. -DOCUMENTAZIO

Mittente: "Per conto di: fiber.network.sud@pec.fastweb.it" <posta-certificata@legalmail.it>

Data: 24/03/2020, 08:49

A: "Regione Puglia" <servizio.ecologia@pec.rupar.puglia.it>

Messaggio di posta certificata

Il giorno 24/03/2020 alle ore 08:49:37 (+0100) il messaggio "I: Prot. 4004/2020 - (Cod. AU327_044). DPR 327/2001 - Autorizzazione Unica alla costruzione ed esercizio della VarianteMetanodotto Derivazione per Giovinazzo DN 100 (4) - 150 (6), DP 64 bar ed opere connesse- Proponente: Snam Rete Gas S.p.a. -DOCUMENTAZIO" è stato inviato da "fiber.network.sud@pec.fastweb.it" indirizzato a:

servizio.ecologia@pec.rupar.puglia.it

Il messaggio originale è incluso in allegato.

Identificativo messaggio: B496700C.034B48DB.0B84B0C5.61E6F7F2.posta-certificata@legalmail.it

L'allegato daticert.xml contiene informazioni di servizio sulla trasmissione.

Certified email message

On 24/03/2020 at 08:49:37 (+0100) the message "I: Prot. 4004/2020 - (Cod. AU327_044). DPR 327/2001 - Autorizzazione Unica alla costruzione ed esercizio della VarianteMetanodotto Derivazione per Giovinazzo DN 100 (4) - 150 (6), DP 64 bar ed opere connesse- Proponente: Snam Rete Gas S.p.a. -DOCUMENTAZIO" was sent by "fiber.network.sud@pec.fastweb.it" and addressed to:

servizio.ecologia@pec.rupar.puglia.it

The original message is attached.

Message ID: B496700C.034B48DB.0B84B0C5.61E6F7F2.posta-certificata@legalmail.it

The daticert.xml attachment contains service information on the transmission

— postacert.eml —

Oggetto: I: Prot. 4004/2020 - (Cod. AU327_044). DPR 327/2001 - Autorizzazione Unica alla costruzione ed esercizio della VarianteMetanodotto Derivazione per Giovinazzo DN 100 (4) - 150 (6), DP 64 bar ed opere connesse- Proponente: Snam Rete Gas S.p.a. -DOCUMENTAZIO

Mittente: <fiber.network.sud@pec.fastweb.it>

Data: 24/03/2020, 08:49

A: "Regione Puglia" <servizio.ecologia@pec.rupar.puglia.it>

Buongiorno,

visionata la richiesta ricevuta e allegata, si comunica l'assenza di infrastrutture e/o cavi Fastweb nell'area di lavoro indicata.

Distinti saluti
FASTWEB S.p.A.

POSTA CERTIFICATA: I: Prot. 4004/2020 - (Cod. AU327_044). DPR...

-----Messaggio originale-----

Da: Regione Puglia <servizio.ecologia@pec.rupar.puglia.it>

Inviato: Nessuna

A: mbac-sr-pug@mailcert.beniculturali.it;
mbac-sabap-ba@mailcert.beniculturali.it; dgat.div03.isppbm@pec.mise.gov.it;
CRESS@Pec.minambiente.it; uit.roma@pec.mit.gov.it;
servizio.energiesinnovabili@pec.rupar.puglia.it;
servizio.assettoterritorio@pec.rupar.puglia.it;
ufficioespropri.regioneitalia@pec.rupar.puglia.it;
upa.bari@pec.rupar.puglia.it;
protocollo@pec.distrettoappenninomeridionale.it;
dap.ba.arpapuglia@pec.rupar.puglia.it;
protocollo.generale@pec.provincia.taranto.gov.it;
protocollo.comunebitonto@pec.rupar.puglia.it;
protocollo@pec.comune.giovinazzo.ba.it;
autostradepertaliad8bari@pec.autostrade.it;
ct.adriatica@postacert.stradeanas.it; irideos@pec.irideos.it;
Acquedotto.pugliese@pec.agp.it; enelidistribuzione@pec.enel.it;
telecomitalia@pec.telecomitalia.it; vodafoneomnitel@pocert.vodafone.it;
wintreitalia@pec.wintre.it; fastweb@pec.fastweb.it;
autorizzazioneconcertazione@pec.terna.it

Cc: ingcos.tapug@pec.snam.it; arnaldo.cocozza@snam.it

Oggetto: Prot. 4004/2020 - (Cod. AU327_044). DPR 327/2001 - Autorizzazione Unica alla costruzione ed esercizio della VarianteMetanodotto Derivazione per Giovinazzo DN 100 (4) - 150 (6), DP 64 bar ed opere connesse-
Proponente: Snam Rete Gas S.p.a. -DOCUMENTAZIONE

Si trasmette in allegato :

- nota prot. n. 4004 del 20/03/2020

--

Regione Puglia

Dipartimento Mobilita', Qualita' Urbana, Opere pubbliche, Ecologia e
Paesaggio Sezione autorizzazioni ambientali via Giovanni Gentile 52
70126 Bari

— Allegati: —

postacert.eml	597 kB
4004_20200320112131.pdf	434 kB
dati-cert.xml	1,1 kB

MIBACT_SABAP-BA|25/03/2020|0002725-P| [34.43.04/18.102/2019]



Ministero

per i beni e le attività

culturali

e per il turismo

Soprintendenza Archeologia, belle arti e
paesaggio per la città metropolitana di Bari

Bari

Alla Regione Puglia
Sezione Autorizzazioni Ambientali
servizio.ecologia@pec.rupar.puglia.it

Prot. n. 2457

Del 19/02/2020

Class

S.p.a.

Alla SNAM Rete Gas S.p.a.
Distretto SUD-Orientale
distrettosor@pec.snamretegas.it
vincenzo.nuzzi@snam.itAlla Regione Puglia
Ufficio Attuazione Pianificazione
Paesaggistica
servizio.assettoterritorio@pec.rupar.puglia.it

Oggetto: Giovinazzo : (Cod. AU327_044) DPR 327/2001 - Autorizzazione Unica alla costruzione ed esercizio della Variante Metanodotto Derivazione per Giovinazzo DN 100 (4) - 150 (6), DP 64 bar ed opere connesse, con accertamento della conformità urbanistica, apposizione del vincolo preordinato all'esproprio e dichiarazione di pubblica utilità. Proponente: Snam Rete Gas S.p.a. Trasmissione verbale di conferenza di servizi del 05.02.2020

Riscontro a integrazione della nota del 09/03/2020 prot. n. 2346.

Si fa riferimento alla pratica in oggetto, trasmessa con la nota in epigrafe e acquisita al protocollo di questo Ufficio con n. 1632 del 19/02/2020, ad integrazione di quanto già trasmesso da questo Ufficio con nota del 09/03/2020 prot. n. 2346 si comunica quanto segue.

Questo ufficio ha visionato gli elaborati progettuali e la relativa documentazione integrativa presenti sul portale web <http://www.sit.puglia.it/portal/VIA/Elenchi/Procedure+VIA>.

Considerato che il progetto consiste in:

- Posa di un tratto di condotta DN 100 (4") - 150 (6");
- Messa in opera di due brevi segmenti di tubazione denominati rispettivamente "Variante per ricollegamento diramazione per Giovinazzo DN 100 (4"), DP 64 bar" e "Nuovo allacciamento Comune di Giovinazzo DN 100 (4"), DP 64 bar" attraverso messa in opera delle nuove condotte e la dismissione dei relativi tratti delle tubazioni esistenti. La nuova opera è ubicata prevalentemente in territorio agricolo nell'ambito dei Comuni di Bitonto e Giovinazzo e ha uno sviluppo di circa 5,93 km;

L'intera opera costituisce un necessario rifacimento e ammodernamento della rete regionale di trasporto del metano risalente agli anni '60 del '900.

Considerate le caratteristiche rurali del contesto e di alberature tipiche del luogo, si ritiene necessario

Ministero
per i beni e le
attività culturali
e per il turismo

Soprintendenza Archeologia, belle arti e paesaggio per la città metropolitana di Bari
Via Pier l'Eremita 25 70122 BARI 080 - 5286200
PEC: mbac-sabap-ba@mailcert.beniculturali.it
PEO: sabap-ba@beniculturali.it
Sito: www.sabap-ba.beniculturali.it

evidenziare la necessità di conservare i caratteri di ruralità del luogo con la conservazione di costruzioni a secco e eventuale integrazione e ripristino nel rispetto delle tecniche tradizionali. Sarà anche necessario conservare quanto più possibile le alberature presenti con il rinterro di quelli che si dovranno rimuovere nello stesso ambito territoriale. In merito al passaggio della rete in prossimità di alberature secolari di ulivo si dovrà valutare la possibilità di ridurre il più possibile le piste e le aree necessarie di cantiere al fine di evitare l'espianto e/o il danneggiamento.

Considerato che l'intervento di cui trattasi interessa beni paesaggistici sottoposti a tutela ai sensi della Parte III del D.Lgs 42/04, questo Ufficio si esprimerà, in base all'art.146 del citato Decreto, con proprio parere obbligatorio e vincolante nell'ambito del procedimento di Autorizzazione paesaggistica che sarà attivato dall'Ente delegato o subdelegato. Pertanto questa Soprintendenza resta in attesa della proposta di provvedimento paesaggistico da parte dell'Ente preposto, a seguito della quale si riserva di effettuare ulteriori osservazioni o prescrizioni nell'ambito dell'espressione del proprio Parere ex art. 146 del D.Lgs 42/04.

Il Soprintendente *ad interim*

arch. Maria Piccarreta



Responsabile del procedimento
dott.ssa Anna Maria Tunzi
080 5275451
annamaria.tunzi@beniculturali.it

Il responsabile della Tutela paesaggistica
arch. Azzurra Sylos Labini
tel. 080 5286238
azzurra.syloslabini@beniculturali.it



Ministero
per i beni e le
attività culturali
e per il turismo

Soprintendenza Archeologia, belle arti e paesaggio per la città metropolitana di Bari
Via Pier l'Eremita 25 70122 BARI 080 - 5286200
PEC: mbac-sabap-ba@mailcert.beniculturali.it
PEO: sabap-ba@beniculturali.it
Sito: www.sabap-ba.beniculturali.it

[M_INF.SVCA.REGISTRO UFFICIALE.U.0010721.29-04-2020](#)



Ministero delle Infrastrutture e dei Trasporti

DIPARTIMENTO PER LE INFRASTRUTTURE, I SISTEMI INFORMATIVI E STATISTICI
DIREZIONE GENERALE PER LA VIGILANZA SULLE CONCESSIONARIE AUTOSTRADALI

UFFICIO ISPETTIVO TERRITORIALE DI ROMA

Via Caracci, 36 – 00157 Roma
Tel. 06-4158 6372 - 6376 Fax. 06-4158 6351
Pec: uit.roma@pec.mit.gov.it

Trasmissione via Pec.

Spett.le
Regione Puglia
Dipartimento Mobilità, Qualità Urbana, Opere Pubbliche, Ecologia e Paesaggio
Sezione Autorizzazioni Ambientali
Via Gentile, 52
70126 – BARI (BA).
Servizio.ecologia@pec.rupar.puglia.it

e p. c. Spett.le
Ministero delle Infrastrutture e dei Trasporti
Dipartimento per le Infrastrutture, i Sistemi Informativi e Statistici
Direzione Generale per la Vigilanza sulle Concessionarie Autostradali
Via Nomentana, 2
00161 - ROMA
svca@pec.mit.gov.it

Spett.le
Autostrade per l'Italia S.p.A
Via A. Bergamini, 50
00159 – ROMA
autostradepertalia@pec.autostrade.it

Spett.le
Società Autostrade per l'Italia S.p.A.
Direzione 8° Tronco
S.P. 236 Bari - Bitritto
70020 – Bitritto (BA)
autostradepertaliadi8bari@pec.autostrade.it

Oggetto: Autostrada A/14 Bologna – Bari – Taranto
Autorizzazione Unica (ex DPR 327/2001) alla costruzione ed esercizio della “Variante Metanodotto Derivazione per Giovinazzo DN 100 (4’’) – 150 (6’’), DP 64 bar ed opere connesse” – Richiedente: Società SNAM RETE GAS S.p.a.
Convocazione di Conferenza di Servizi

Si riscontra la nota prot. n. 5167 del 27/04/2020, con la quale Codesta Regione Puglia ha dato evidenza delle integrazioni progettuali poste alla base del presente procedimento autorizzativo, in riscontro alle osservazioni formulate dallo Scrivente con nota prot. n. 2801 del 30/01/2020 e nota prot. n. 5976 del 28/02/2020.



Al riguardo, preso atto:

- Che l'opera in argomento si rende necessaria per far fronte alla vetustà del tratto di metanodotto esistente che attraversa l'infrastruttura alla pk 664+804;
- Che il progetto contempla una variante al tracciato esistente, prevedendo un nuovo attraversamento dell'infrastruttura autostradale alla pk 664+422 e un tratto in parallelismo all'interno della fascia di rispetto autostradale ad una distanza superiore ai 30 metri dal confine di proprietà;
- Che l'attraversamento verrà realizzato mediante trivellazione di un tubo di protezione DN 250 (10'') al cui interno verrà inserito il tubo di linea DN 150 (6'').
- Che il progetto, così come aggiornato, non contempla espropri di aree appartenenti al patrimonio demaniale indisponibile dello Stato e, pertanto, non è più in contrasto con le disposizioni dell'art. 4 del DPR 327/2001, così come risulta dalle integrazioni fornite da Codesta Amministrazione Regionale: "Planimetria catastale" – elaborato: "PG-VPE2000-101_r2", Elenco particellare per pubblica utilità – elaborato: "PIANO PARTICELLARE DER GIOVINAZZO_r2", Elenco particelle non soggette a vincolo preordinato all'esproprio - elaborato: "Elenco particelle Autostrade per l'Italia SpA met. DER GIOVINAZZO_r0";

quest'Ufficio esprime, per quanto di propria competenza, parere favorevole alle opere proposte.

Tuttavia corre l'obbligo ribadire che l'attraversamento in parola, dovrà essere regolamentato da una specifica convenzione a titolo oneroso, in conformità delle disposizioni legislative (artt. 25, 26 e 27 del D.L.vo n. 285 del 30/04/1992) che governano la materia.

Occorre altresì ricordare, che le future valutazioni per il calcolo del canone che sarà definito nel citato atto convenzionale, dovranno necessariamente tener conto di tutta l'area potenzialmente impegnata dal presente metanodotto.

Pertanto, l'esistenza o meno di una "fascia impegnata" a ridosso del metanodotto anche se, come detto, non assoggettata all'apposizione del vincolo preordinato all'asservimento coattivo, dovrà essere ben definita ed evidenziata nel relativo progetto di dettaglio dell'attraversamento in parola.

Distinti saluti

Il Dirigente
Ing. Placido Migliorino

MIGLIORINO PLACIDO
MINISTERO DELLE INFRASTRUTTURE E DEI TRASPORTI
29.04.2020 10:11:00 CEST



2020/OUT/628756 - Prot. 5167/2020 - (Cod. AU327_044). DPR 3...

Oggetto: 2020/OUT/628756 - Prot. 5167/2020 - (Cod. AU327_044). DPR 327/2001 - Autorizzazione Unica alla costruzione ed esercizio della Variante Metanodotto Derivazione per Giovinazzo

Mittente: "ad\areasud\@pec.windtre.it" <ad.areasud@pec.windtre.it>

Data: 25/05/2020, 12:56

A: servizio.ecologia@pec.rupar.puglia.it

CC: "Luciano Ausiello" <Luciano.Ausiello@windtre.it>,

Gaetano.Santoro@windtre.it,Francesco.Travaglio@windtre.it,

Francesco.Cagnetta@windtre.it,paolo.nocco@windtre.it,Antonio.Affatato@windtre.it,

Fabio.Ruggiero@windtre.it

Spett. Regione Puglia,

la scrivente società Wind Tre S.p.A., in relazione alla costruzione della variante di cui in oggetto, comunica che non vi sono infrastrutture Wind Tre interferenti con il vostro progetto, anche alla luce della integrazione documentale che avete inviato.

Distinti saluti

Wind Tre S.p.A.

— Allegati: —

prot_5167_2020-04-27.pdf

797 kB

**REGIONE
PUGLIA****DIPARTIMENTO AGRICOLTURA, SVILUPPO RURALE E TUTELA
DELL'AMBIENTE****SEZIONE COORDINAMENTO SERVIZI TERRITORIALI****SERVIZIO TERRITORIALE BA-BAT**Data **09/06/2020**AOO_180/ **23087**Alla **SNAM Rete Gas S.p.A.**

Progetti TAP e Infrastrutture Sud Orientali

Via G. Amendola, n. 162/1

mail: arnaldo.cocozza@snam.it

Oggetto: Metanodotto denominato: "Derivazione per Giovinazzo DN 100 (4") – DN 150 (6") DP 64 bar ed opere connesse" e successiva dismissione.

Comuni di Bitonto e Giovinazzo.

Nulla Osta preliminare all'abbattimento di n. 1.412 piante di olivo.

Con istanza del 26/02/2020, agli atti con prot. 11054 del 27/02/2020, la SNAM Rete Gas ha presentato istanza di autorizzazione all'abbattimento di n. 1.412 piante di olivo per la realizzazione di un metanodotto denominato "Derivazione per Giovinazzo DN 100 (4") – DN 150 (6") DP 64 bar ed opere connesse" e successiva dismissione da realizzarsi nei Comuni di Bitonto e Giovinazzo (BA).

In data 04/06/2020, alla presenza del sig. Arnaldo Cocozza, tecnico legale della SNAM, il sottoscritto funzionario incaricato, dott. Piero Siciliano, ha effettuato un sopralluogo sul sito oggetto di intervento, individuato dai seguenti riferimenti catastali:

Agro di Bitonto

Fig. 18 – p.lle 284, 152, 68, 265, 19, 199, 88, 277, 83, 237, 82, 198, 140, 119, 102, 211, 186, 160, 227

Fig. 12 – p.lle 181, 180, 179, 37, 34, 190, 267, 266, 265

Fig. 11 – p.lle 98, 84, 106, 37, 137, 111, 100, 99, 128, 132, 130, 34, 11, 124, 17, 3

Fig. 26 – p.lle 34, 81

Agro di Giovinazzo

Fig. 28 – p.lle 289, 181, 223, 172, 190, 352, 253, 187, 352, 69, 244, 52, 9

Fig. 19 – p.lle 121, 120, 142, 141, 62, 54, 40, 127, 78

Fig. 27 – p.lle 127

Fig. 18 – p.lle 262, 152, 151, 147, 216, 307, 411, 476, 76, 343, 72, 322, 39, 254, 321, 128, 81, 79, 295, 294, 78, 1, 225, 238, 419, 418, 232

Fig. 8 – p.lle 225, 224, 793, 791, 87, 65, 48, 36, 1249, 852, 73, 160, 141, 119, 640, 639, 120

Sul tracciato dell'impianto da realizzarsi, della larghezza variabile dagli 8 ai 14 metri, sono state individuate n. 1.412 piante adulte di olivo, tutte prive di caratteristiche di monumentalità.

Servizio Territoriale BA-BAT nt

L.re N. Sauro, 47 – 70121 Bari – Tel.: 080 540 7575

Mail: p.siciliano@regione.puglia.it; Pec: upa.bari@pec.rupar.puglia.it



**DIPARTIMENTO AGRICOLTURA, SVILUPPO RURALE E TUTELA
DELL'AMBIENTE
SEZIONE COORDINAMENTO SERVIZI TERRITORIALI
SERVIZIO TERRITORIALE BA-BAT**

Ciò premesso, accertata la fattibilità all'abbattimento delle piante di olivo presenti sul tracciato, nelle more dell'acquisizione di tutti i pareri e permessi previsti dalle leggi vigenti, si esprime parere favorevole di massima all'abbattimento di n. 1.412 piante di olivo non monumentali.

Si precisa che la presente comunicazione non è da intendersi autorizzazione all'abbattimento degli alberi di olivo.

Il Responsabile di P.O.
dott. Piero Siciliano

Firmato digitalmente da
PIERO SICILIANO
Regione Puglia
Firmato il 09/06/2020 17:26
Seriale certificato : 646627

Servizio Territoriale BA-BAT nt

L.re N. Sauro, 47 – 70121 Bari – Tel.: 080 540 7575

Mail: p.siciliano@regione.puglia.it; Pec: upa.bari@pec.rupar.puglia.it



Autorità di Bacino Distrettuale dell'Appennino Meridionale

www.distrettoappenninomeridionale.it – PEC: protocollo@pec.distrettoappenninomeridionale.it

Alla Snam Rete Gas S.p.a.
Ingegneria e Costruzioni
Progetti TAP e Infrastrutture Sud Orientali
Bari (BA)
PEC: ingcos.tapug@pec.snam.it

e p.c. Alla Regione Puglia
Dipartimento Mobilità, Qualità Urbana,
Opere Pubbliche, Ecologia e Paesaggio
Sezione Autorizzazioni Ambientali
Bari (BA)
PEC: servizio.ecologia@pec.rupar.puglia.it

Oggetto: [Cod. AU327_044] Autorizzazione unica alla costruzione e all'esercizio della "Variante Metanodotto Derivazione per Giovinazzo DN 100 (4") – 150 (6")", DP 64 bar ed opere connesse" *Trasmissione Riscontro alla nota dell'Autorità di Bacino Distrettuale dell'Appennino Meridionale n. 9639/2020 del 22/05/2020*
Proponente: Snam Rete Gas S.p.a. [AC 475-20]

In riferimento alla procedura di Autorizzazione Unica (AUA) indicata in oggetto, si riscontra la nota prot. n. INGCOS/TAPUG/999/ZND del 16/07/2020, acquisita al protocollo di questa Autorità di Bacino Distrettuale n. 13773 del 17.07.2020, con la quale si trasmettono la Relazione RE-AMB-008 rev 0 "Riscontro alla nota dell'Autorità di Bacino Distrettuale dell'Appennino Meridionale n. 9639/2020 del 22/05/2020" e i relativi allegati, per rappresentare che le azioni che la Committente dell'opera intende effettuare, o ha già effettuato, ottemperano alle prescrizioni definite nella nota n. 9639/2020 del 22/05/2020.

Il Dirigente Tecnico
dott. geol. *Gennaro Capasso*

Sezione Infrastrutture
e Valutazioni Ambientali

Responsabile
Arch. Alessandra Cantatore
Tel. 080 9182243

Istruttorio pratica
Ing. Giuseppe D'Alonzo

Il Segretario Generale
dott. ssa geol. *Vera Corbelli*

CDG.ST.BA.REGISTRO UFFICIALE.U.0184844.25-03-2021



AC PUG/SUP TE/NO LC

Regione Puglia
Servizi Autorizzazioni Ambientali
Via Gentile,52
70126 BARI
Pec: servizio.ecologia@pec.rupar.puglia.it

Snam Rete Gas S.p.A.
Pec: ingcos.tapug@pec.snam.it
Pec: analdo.cocozza@snam.it

p.c. S.A.G. - Sede

Oggetto: (Cod. AU327_044). DPR 327/2001 (ex art. 52-quater e 52-sixies) L.R. n.3/2005 e DGR n. 1446 del 08.07.2014 - Autorizzazione Unica alla costruzione ed esercizio della "Variante Metanodotto Derivazione per Giovinazzo DN 100 (4") - 150 (6")", DP 64 bar ed opere connesse", con accertamento della conformità urbanistica, apposizione del vincolo preordinato all'esproprio e dichiarazione di pubblica utilità".
PropONENTE: Snam Rete Gas S.p.a. - Rilascio Parere Tecnico di massima.

In riferimento alla richiesta in oggetto con la quale la Società richiedente ha trasmesso elaborati grafici al fine di poter attraversare la S.S. 16 "Adriatica" presso il km 785+199, questa Amministrazione, limitatamente al tratto di S.S. interessata e alle relative pertinenze di proprietà ANAS, fatti salvi i diritti di terzi e/o ogni altro Ente o Amministrazione esprime parere tecnico favorevole di massima alla realizzazione dei lavori di che trattasi, purchè vengano rispettate le prescrizioni contenute nell'art.25 del C.d.S. e degli artt.65, 66, 67 del Regolamento di esecuzione, relativi agli attraversamenti della sede stradale e a condizione che la macchina T O C utile per la tecnica dello spingi tubo venga ubicata al di fuori della sede stradale ANAS.

Resta inteso che il presente parere non autorizza il richiedente ad eseguire i lavori, infatti prima dell'esecuzione degli stessi, dovrà essere completato tutto l'iter amministrativo per l'ottenimento della concessione per la costruzione ed esercizio della "Variante Metanodotto Derivazione per Giovinazzo DN 100 (4") - 150 (6")", DP 64 bar ed opere connesse.

Cordiali Saluti.


IL RESPONSABILE GESTIONE RETE PUGLIA

Ing. Roberto SCIANCALEPORE

Coordinamento Territoriale Adriatica
Area Compartmentale Puglia
Viale L. Einaudi, 15 - 70125 Bari T [+39] 080 5091111 - F [+39] 080 5091437
Pec anas.puglia@postacert.stradeanas.it - www.stradeanas.it

Anas S.p.A. - Gruppo Ferrovie dello Stato Italiane
Società con socio unico soggetta all'attività di direzione e coordinamento di Ferrovie dello Stato Italiane S.p.A.
e concessionaria ai sensi del D.L. 138/2002 (convertito con L. 178/2002)
Sede Legale: Via Monzambano, 10 - 00185 Roma T [+39] 06 44461 - F [+39] 06 4456224
Pec anas@postacert.stradeanas.it
Cap. Soc. Euro 2.269.892.000,00 Iscr. R.E.A. 1024951 P.IVA 02133681003 C.F. 80208450587







785-1199



CAMPOBASSO
GIOVANNI
27.04.2021 14:00:58
UTC



EMILIANO
MICHELE
28.04.2021
08:07:48
UTC



REGIONE PUGLIA

Deliberazione della Giunta Regionale

N. **663** del 26/04/2021 del Registro delle Deliberazioni

Codice CIFRA: AST/DEL/2021/00015

OGGETTO: D.P.R. n. 327/2001 (Artt. 52-quater e 52-sexies), L.R. n. 3/2005 e D.G.R. n. 1446/2014 – Autorizzazione Unica alla costruzione ed esercizio della “Variante Metanodotto Derivazione per Giovinazzo DN 100 (4”) – 150 (6”)”, DP 64 bar ed opere connesse”. Proponente: Snam Rete Gas s.p.a. AUTORIZZAZIONE PAESAGGISTICA ex art. 146 D.lgs. 42/2004 e art. 90 NTA PPTR, in deroga ex art. 95

L'anno 2021 addì 26 del mese di Aprile, in Bari, nella Sala delle adunanze, si è riunita la Giunta Regionale, previo regolare invito nelle persone dei Signori:

Sono presenti:	Nessuno assente.
Presidente Michele Emiliano	
V.Presidente Raffaele Piemontese	
Assessore Rosa Barone	
Assessore Massimo Bray	
Assessore Alessandro Delli Noci	
Assessore Sebastiano G. Leo	
Assessore Pietro L. Lopalco	
Assessore Anna G. Maraschio	
Assessore Anna Maurodinoia	
Assessore Donato Pentassuglia	
Assessore Giovanni F. Stea	

Assiste alla seduta il Segretario Generale: Dott. Giovanni Campobasso



REGIONE PUGLIA

**DIPARTIMENTO MOBILITÀ, QUALITÀ URBANA,
OPERE PUBBLICHE, ECOLOGIA E PAESAGGIO**

**SEZIONE TUTELA E VALORIZZAZIONE DEL
PAESAGGIO**

**Servizio Osservatorio e Pianificazione
Paesaggistica**

PROPOSTA DI DELIBERAZIONE DELLA GIUNTA REGIONALE

Codice CIFRA: AST/DEL/2021/00015

OGGETTO: D.P.R. n. 327/2001 (Artt. 52-quater e 52-sexies), L.R. n. 3/2005 e D.G.R. n. 1446/2014 – Autorizzazione Unica alla costruzione ed esercizio della “*Variante Metanodotto Derivazione per Giovinazzo DN 100 (4”) – 150 (6”), DP 64 bar ed opere connesse*”. Proponente: Snam Rete Gas s.p.a. AUTORIZZAZIONE PAESAGGISTICA ex art. 146 D.lgs. 42/2004 e art. 90 NTA PPTR, in deroga ex art. 95

L'Assessora all'Ambiente, Ciclo rifiuti e bonifiche, Vigilanza ambientale, Rischio Industriale, Pianificazione territoriale, Assetto del territorio, Paesaggio, Urbanistica, Politiche abitative, Avv. Anna Grazia Maraschio, sulla base dell'istruttoria espletata dal Servizio Osservatorio e Pianificazione Paesaggistica e confermata dalla Dirigente della Sezione Tutela e Valorizzazione del Paesaggio, riferisce quanto segue:

Visto:

- la Convenzione Europea del Paesaggio, firmata a Firenze il 20 ottobre 2000;
- la Parte III del D.Lgs. 42 del 22 gennaio 2004 recante "Codice dei Beni Culturali e del Paesaggio" ed in particolare l'art. 146;
- la LR n. 20 del 07/10/2009, "Norme per la pianificazione paesaggistica" e ss.mm.ii.;
- il Piano Paesaggistico Territoriale Regionale approvato con D.G.R. n. 176 del 16.02.2015, pubblicata sul BURP n. 40 del 23.03.2015;
- l'art. 90 delle NTA del PPTR "Autorizzazione Paesaggistica";
- l'art. 91 delle NTA del PPTR "Accertamento di compatibilità paesaggistica";
- l'art. 95 delle NTA del PPTR "Realizzazione di opere pubbliche o di pubblica utilità", il quale prevede la possibilità di realizzare tali opere in deroga alle prescrizioni previste dal Titolo VI delle NTA del PPTR.

Premesso che:

- per le opere soggette a procedimento di Autorizzazione Unica ai sensi dell'art. 1-sexies del D.L. n. 239/2003 e ss.mm.ii., secondo quanto disposto dal comma 3 dell'art. 52-quater del D.P.R. 8 giugno 2001 n. 327, *"il provvedimento, emanato a conclusione del procedimento (unico) comprende la valutazione di impatto ambientale, ove prevista dalla normativa vigente, [...] sostituisce, anche ai fini urbanistici ed edilizi, fatti salvi gli adempimenti previsti dalle norme di sicurezza vigenti, ogni altra autorizzazione, concessione, approvazione, parere e nulla osta comunque denominati necessari alla realizzazione e all'esercizio delle infrastrutture energetiche e costituisce variazione degli strumenti urbanistici vigenti"*;
- l'art. 52-sexies del DPR n. 327/2001, relativamente alle infrastrutture lineari energetiche non facenti parte delle reti energetiche nazionali, individua nella Regione (o suo delegato) il soggetto competente all'adozione del provvedimento di cui all'art. 52-quater del DPR n. 327/2001;
- con Deliberazione n. 2006/2011 la Giunta Regionale ha attribuito al Servizio Ecologia la titolarità del procedimento autorizzativo unico in materia di gasdotti ai sensi dell'art. 52 sexies del DPR 327/2001 e smi;
- con Deliberazione n. 1446/2014, la Giunta Regionale ha disciplinato le procedure di autorizzazione unica alla realizzazione di gasdotti di distribuzione e di trasporto di competenza regionale non facenti parte delle reti energetiche nazionali (art. 52 quater e sexies del DPR 8 giugno 2001, n. 327). La Giunta ha, inoltre, disciplinato il procedimento di autorizzazione relativo a gasdotti di cui agli allegati B1 e B2 della L.R. 11/2001 e smi, soggetti alla fase di verifica di assoggettabilità e/o alla fase di valutazione di impatto ambientale

OGGETTO: D.P.R. n. 327/2001 (Artt. 52-quater e 52-sexies), L.R. n. 3/2005 e D.G.R. n. 1446/2014 – Autorizzazione Unica alla costruzione ed esercizio della "Variante Metanodotto Derivazione per Giovinazzo DN 100 (4'') – 150 (6'')", DP 64 bar ed opere connesse". Proponente: Snam Rete Gas s.p.a. AUTORIZZAZIONE PAESAGGISTICA ex art. 146 D.lgs. 42/2004 e art. 90 NTA PPTR, in deroga ex art. 95

Codice CIFRA: AST/DEL/2021/00015

Considerato che:

- con nota prot. AOO_089/579 del 14.01.2020 la Sezione Autorizzazioni Ambientali – Regione Puglia ha comunicato l'avvio del procedimento di Autorizzazione Unica ex DPR 327/2001 artt. 52 *quater* e 52 *sexies*, relativo al progetto di “*Variante Metanodotto Derivazione per Giovinazzo DN 100 (4”) – 150 (6”)*”, DP 64 bar ed opere connesse”, e indetto Conferenza di Servizi finalizzata alla definizione e ricognizione dei pareri, contributi e atti di assenso necessari. Con la predetta nota è stato altresì comunicato l'indirizzo telematico per la consultazione della documentazione progettuale fornita dal proponente. L'intervento in oggetto prevede la messa in opera di un tratto di condotta DN 100 (4”) - 150 (6”) denominata “*Variante Metanodotto Derivazione per Giovinazzo DN 100 (4”) - 150 (6”)*” e di due segmenti di tubazione denominati, rispettivamente “*Variante per Ricollegamento Diramazione per Giovinazzo DN 100 (4”)*”, DP 64 bar” e “*Nuovo All.to Comune di Giovinazzo DN 100 (4”)*”, DP 64 bar”. Contestualmente alla messa in opera delle nuove condotte è prevista la rimozione dei tratti delle tubazioni esistenti da dismettere.

Dato atto che:

- l'intervento interessa il territorio di competenza di più Enti delegati alla tutela paesaggistica (Comune di Giovinazzo delegato con D.G.R. n. 2343 del 22.12.2015 e Comune di Bitonto delegato con D.G.R. n. 2410 del 03.11.2010);
- l'art. 6 bis della L.R. n. 20/2009 e smi “*Norme per la pianificazione paesaggistica*” dispone: “*La competenza a rilasciare le autorizzazioni paesaggistiche per opere che interessano il territorio di competenza di più enti delegati è in capo alla provincia o città metropolitana, ove le opere ricadano interamente all'interno dei confini della provincia o città metropolitana e la stessa risulta delegata ai sensi del comma 5, mentre è in capo alla Regione nel caso dette opere interessino il territorio di più province o città metropolitane o le stesse non risultino delegate ai sensi del comma 5*”;
- la Città Metropolitana di Bari non è delegata all'esercizio delle funzioni paesaggistiche, per cui la competenza al rilascio dei provvedimenti in materia paesaggistica resta in capo al competente Servizio regionale, ai sensi della L.R. n. 20/2009 e smi.

Considerato che:

- con nota prot. AOO_145/3045 del 20/04/2020 il Servizio Osservatorio e Pianificazione Paesaggistica ha chiesto al proponente di produrre elaborati grafici integrativi e di fornire alcuni chiarimenti, successivamente acquisiti al prot. AOO_145/4335 del 04/06/2020;
- con nota prot. AOO_145/5674 del 27/07/2020 il Servizio Osservatorio e Pianificazione Paesaggistica, stante il regime normativo gravante sull'area di intervento, nonché le peculiarità paesaggistiche dell'area, e valutato l'intervento nella complessità di relazioni con l'ambito territoriale in cui si inserisce, ha ritenuto di non potere esprimere parere favorevole per gli aspetti di compatibilità paesaggistica ai sensi dell'art. 90 delle NTA del PPTR, in quanto l'intervento risulta in contrasto rispetto alle tutele di cui all'art. 46 comma 2 lett. a1), a2) – a4), a5) - a6) - a10), all'art. 54 comma 2 lett. a2) - a7), all'art. 66 comma 2 lett. a1). Nella predetta nota il Servizio ha precisato, inoltre, che “*trattandosi di opera pubblica o di pubblica utilità*”, ai sensi dell'art. 95 delle NTA del PPTR qualora sia dimostrato che le “*opere siano comunque compatibili con gli obiettivi di qualità di cui all'art. 37 [delle NTA del PPTR] e non abbiano alternative localizzative e/o progettuali*”, la Giunta Regionale potrà rilasciare **l'Autorizzazione Paesaggistica in deroga, ex art 90 e 95 delle NTA del PPTR**, su proposta dello stesso Servizio, previo parere della competente Soprintendenza, ai fini del rilascio da parte della Sezione Autorizzazioni Ambientali dell'Autorizzazione Unica

ex artt. 52-*quater* e 52-*sexies* del DPR n. 327/2001, della L.R. n. 3/2005 e della DGR n. 1446 del 08/07/2014.”;

- con nota prot. INGCOS/TAPUG/1363/COC la società Snam Rete Gas ha presentato istanza per il rilascio dell'Autorizzazione paesaggistica in deroga, ai sensi degli artt. 90 e 95 delle NTA del PPTR;
- con nota protocollo AOO_145/1084 del 08/02/2021 il Servizio Osservatorio e Pianificazione Paesaggistica ha trasmesso alla competente Soprintendenza la relazione tecnica illustrativa e la proposta di accoglimento della domanda, ai sensi del comma 7 dell'art. 146 del D.lgs. 42/2004, proponendo il rilascio dell'autorizzazione paesaggistica in deroga con prescrizioni.
- con nota protocollo n. 1825 del 01/03/2021, allegata al Parere Tecnico del Servizio Osservatorio e Pianificazione Paesaggistica (ALLEGATO A), la competente Soprintendenza, vista la proposta del Servizio Osservatorio e Pianificazione Paesaggistica protocollo AOO_145/1084 del 08/02/2021, ha espresso parere favorevole condividendo le prescrizioni espresse nella predetta nota.

Preso atto:

- del Parere Tecnico del Servizio Osservatorio e Pianificazione Paesaggistica allegato, parte integrante e sostanziale del presente provvedimento (ALLEGATO A);
- del Parere della Soprintendenza Archeologia, Belle Arti e Paesaggio per la Città Metropolitana di Bari espresso con nota prot. 1825 del 01/03/2021, riportato in allegato al Parere Tecnico del Servizio Osservatorio e Pianificazione Paesaggistica;

Dato atto che il presente provvedimento attiene esclusivamente agli aspetti di natura paesaggistica, con riferimento alla compatibilità delle opere con il vigente PPTR. Sono fatte salve tutte le autorizzazioni e/o assensi, qualora necessari, rivenienti dalle vigenti disposizioni normative in materia sanitaria e/o di tutela ambientale.

Vista, in particolare, la nota della Sezione Autorizzazioni Ambientali prot. n. 5531 del 15 aprile 2021 (agli atti del procedimento) e relativi allegati inerenti al previo svolgimento delle procedure codificate dalla Parte II del d.lgs. n. 152/2006 e s.m.i., ed alla relativa competenza ai sensi del medesimo Codice.

Richiamato l'art. 146 c.4 del D.lgs. 42/2004 che prevede: *"L'autorizzazione è efficace per un periodo di cinque anni, scaduto il quale l'esecuzione dei progettati lavori deve essere sottoposta a nuova autorizzazione. I lavori iniziati nel corso del quinquennio di efficacia dell'autorizzazione possono essere conclusi entro e non oltre l'anno successivo la scadenza del quinquennio medesimo. Il termine di efficacia dell'autorizzazione decorre dal giorno in cui acquista efficacia il titolo edilizio eventualmente necessario per la realizzazione dell'intervento, a meno che il ritardo in ordine al rilascio e alla conseguente efficacia di quest'ultimo non sia dipeso da circostanze imputabili all'interessato"*.

Accertata la corresponsione degli oneri istruttori dovuti per atti amministrativi in materia di paesaggio di cui all'art. 10bis della L.R. n. 20 del 7 ottobre 2009 e s.m.i., mediante il versamento di € 1536,02 – reversale di incasso n. 30401 del 13.05.2020 – su Capitolo di Entrata del Bilancio Regionale E3062400 “Entrate rivenienti da versamenti eseguiti da soggetti richiedenti rilascio autorizzazioni in materia paesaggistica art. 10bis LR 20/2009” – Piano dei Conti finanziario – Proventi da attività di monitoraggio e controllo ambientale – E.3.01.02.01.036.

OGGETTO: D.P.R. n. 327/2001 (Artt. 52-*quater* e 52-*sexies*), L.R. n. 3/2005 e D.G.R. n. 1446/2014 – Autorizzazione Unica alla costruzione ed esercizio della “Variante Metanodotto Derivazione per Giovinazzo DN 100 (4”) – 150 (6”)”, DP 64 bar ed opere connesse”. Proponente: Snam Rete Gas s.p.a. AUTORIZZAZIONE PAESAGGISTICA ex art. 146 D.lgs. 42/2004 e art. 90 NTA PPTR, in deroga ex art. 95

Codice CIFRA: AST/DEL/2021/00015

Ritenuto che, alla luce delle risultanze istruttorie di cui al Parere Tecnico allegato, in accordo con il parere espresso dalla Soprintendenza Archeologia, Belle Arti e Paesaggio per la Città Metropolitana di Bari con nota prot. n. 1825 del 01/03/2021, sussistano i presupposti di fatto e di diritto per il rilascio del provvedimento di Autorizzazione Paesaggistica ai sensi dell'art. 146 del D. Lgs. 42/2004 e dell'art. 90 delle NTA del PPTR, in deroga ai sensi dell'art. 95 delle medesime NTA, per il *"Progetto di costruzione ed esercizio della Variante Metanodotto derivazione per Giovinazzo DN 100 (4'') – 150 (6''), DP 64 bar ed opere connesse"*, proponente SNAM Rete Gas spa, con le prescrizioni riportate nel Parere Tecnico allegato (ALLEGATO A).

Garanzie di riservatezza

"La pubblicazione sul BURP, nonché la pubblicazione all'Albo o sul sito istituzionale, salve le garanzie previste dalla legge 241/1990 in tema di accesso ai documenti amministrativi, avviene nel rispetto della tutela della riservatezza dei cittadini secondo quanto disposto dal Regolamento UE n. 679/2016 in materia di protezione dei dati personali, nonché dal D.Lgs. 196/2003 ss.mm.ii., ed ai sensi del vigente Regolamento regionale 5/2006 per il trattamento dei dati sensibili e giudiziari, in quanto applicabile. Ai fini della pubblicità legale, il presente provvedimento è stato redatto in modo da evitare la diffusione di dati personali identificativi non necessari ovvero il riferimento alle particolari categorie di dati previste dagli articoli 9 e 10 del succitato Regolamento UE."

COPERTURA FINANZIARIA AI SENSI DEL D. LGS. 118/2011 E SS.MM.II.

La presente deliberazione non comporta implicazioni, dirette e/o indirette, di natura economico-finanziaria e/o patrimoniale e dalla stessa non deriva alcun onere a carico del bilancio regionale

L'Assessora relatrice, sulla base delle risultanze istruttorie come innanzi illustrate, ai sensi dell'articolo 4 – comma 4 – lettera d) della L.R. 7/1997 e della DGR 458/2016 propone alla Giunta:

1. **DI RILASCIARE**, per l'intervento denominato *"Progetto di costruzione ed esercizio della Variante Metanodotto Derivazione per Giovinazzo DN 100 (4'') – 150 (6''), DP 64 bar ed opere connesse"* proposto dalla società Snam Rete Gas spa, in accordo con il parere espresso dalla Soprintendenza Archeologia, Belle Arti e Paesaggio per la Città Metropolitana di Bari con nota prot. n. 1825 del 01/03/2021, **l'Autorizzazione Paesaggistica ai sensi dell'art. 146 del D.lgs. 42/2004 e dell'art. 90 delle NTA del PPTR, in deroga ai sensi dell'art. 95 delle medesime NTA**, con le conseguenti prescrizioni riportate nel Parere Tecnico allegato e parte integrante e sostanziale del presente provvedimento (ALLEGATO A):

Prescrizioni di cui alla nota prot. AOO 145/1084 del 08/02/2021:

- *siano rispettate tutte le misure di mitigazione e ripristino proposte nell'elaborato "RELAZIONE PAESAGGISTICA" (acquisita agli atti nell'ambito del procedimento di Autorizzazione Unica ex DPR 327/2001 nota prot. AOO_089/579 del 14.01.2020 della Sezione Autorizzazione Ambientali – Regione Puglia), ed attuate, oltre che in corrispondenza del tracciato di nuova realizzazione, anche in corrispondenza dei tratti di condotta da dismettere nelle parti in cui sarà effettuata la rimozione;*
- *siano ripristinati gli elementi caratterizzanti il paesaggio agrario (antropici, seminaturali e naturali) eventualmente compromessi nelle messa in opera delle nuove condotte o nella rimozione di quelle da dismettere;*

OGGETTO: D.P.R. n. 327/2001 (Artt. 52-quater e 52-sexies), L.R. n. 3/2005 e D.G.R. n. 1446/2014 – Autorizzazione Unica alla costruzione ed esercizio della "Variante Metanodotto Derivazione per Giovinazzo DN 100 (4'') – 150 (6''), DP 64 bar ed opere connesse". Proponente: Snam Rete Gas s.p.a. AUTORIZZAZIONE PAESAGGISTICA ex art. 146 D.lgs. 42/2004 e art. 90 NTA PPTR, in deroga ex art. 95

Codice CIFRA: AST/DEL/2021/00015

- con particolare riferimento ai manufatti rurali caratterizzanti il paesaggio agrario, gli interventi di trasformazione da cui questi sono interessati, dovranno obbligatoriamente conformarsi alle raccomandazioni contenute nell'elaborato del PPTR 4.4.4 Linee guida per il restauro ed il riuso dei manufatti in pietra a secco, e nell'elaborato del PPTR 4.4.6 Linee guida per il recupero, la manutenzione e il riuso dell'edilizia e dei beni rurali (art. 83 comma 5 delle NTA del PPTR);
- laddove previsti tagli arborei, in presenza di piante di ulivo siano verificate, ed eventualmente temperate, le disposizioni di cui alla L.R. n. 14/2007;
- con particolare riferimento agli interventi previsti in corrispondenza della Lama Castello, sia interamente attuato il PROGETTO DEI RIPRISTINI VEGETAZIONALI (rif. Documentazione integrativa a seguito di parere prot. AOO/145_3045 del 20/04/2020 - ANNESSO 7; Planimetria catastale ripristini vegetazionali Lama Castello ANNESSO 7B);
- con riferimento al PIDA sia attuato l'intervento di mascheramento del muro di contenimento in cemento armato tramite rivestimento in pietra, tale da assumere aspetto estetico-percettivo assimilabile al muro contiguo in pietra a secco, come rappresentato nell'elaborato "ANNESSO 3 – PARTICOLARE MURO DI CONTENIMENTO". Ai fini di un migliore inserimento paesaggistico della recinzione metallica posta al di sopra del muro di contenimento del manufatto, dovrà essere affiancata dal lato esterno una siepe alta costituita da specie arbustive autoctone e idonee al contesto vegetazionale della lama;
- siano contenute allo strettamente necessario le operazioni di demolizione/trasformazione dei manufatti rurali, nonché i tagli vegetazionali e le modifiche idrogeomorfologiche, necessari alle aperture delle piste di lavoro, alla realizzazione di infrastrutture provvisorie e alla posa in opera e rimozione delle condotte. Nel caso in cui siano interessate essenze arboree, dovrà essere preferito il rimpianto dell'esemplare al taglio;
- al termine dei lavori, le eventuali opere provvisorie (piste di accesso, accantonamento di materiale ecc...) dovranno essere rimosse e ripristinato l'originario assetto dei luoghi, con particolare attenzione ai ripristini vegetazionali, idrologici, morfologici e di riattivazione dei fossi, dei canali irrigui e della rete di deflusso delle acque superficiali.

Con nota prot. 1825 del 01/03/2021 (ALL. 1), la competente Soprintendenza ha condiviso le suddette prescrizioni.

2. **DI PUBBLICARE** il presente provvedimento sul BURP in versione integrale.
3. **DI TRASMETTERE** il presente provvedimento, a cura del Servizio Osservatorio e Pianificazione Paesaggistica, a:
 - Comune di Giovinazzo;
 - Comune di Bitonto;
 - Città Metropolitana di Bari;
 - Ministero per la Cultura, Soprintendenza Archeologia, Belle Arti e Paesaggio per la Città Metropolitana di Bari;
 - Proponente Snam Rete Gas s.p.a.;
 - Sezione Autorizzazioni Ambientali della Regione Puglia.

I sottoscritti attestano che il procedimento istruttorio loro affidato è stato espletato nel

OGGETTO: D.P.R. n. 327/2001 (Artt. 52-quater e 52-sexies), L.R. n. 3/2005 e D.G.R. n. 1446/2014 – Autorizzazione Unica alla costruzione ed esercizio della "Variante Metanodotto Derivazione per Giovinazzo DN 100 (4'') – 150 (6'')", DP 64 bar ed opere connesse". Proponente: Snam Rete Gas s.p.a. AUTORIZZAZIONE PAESAGGISTICA ex art. 146 D.lgs. 42/2004 e art. 90 NTA PPTR, in deroga ex art. 95

Codice CIFRA: AST/DEL/2021/00015

rispetto della vigente normativa regionale, nazionale e comunitaria e che il presente schema di provvedimento, dagli stessi predisposto ai fini dell'adozione dell'atto finale da parte della Giunta Regionale, è conforme alle risultanze istruttorie.

Il Funzionario istruttore
(Arch. Stefania Cascella)



CASCELLA
STEFANIA
23.04.2021
08:39:44
UTC

Il Dirigente della Sezione Tutela e Valorizzazione del Paesaggio
Dirigente *ad interim* del Servizio Osservatorio e Pianificazione Paesaggistica
(Ing. Barbara LOCONSOLE)



LOCONSOLE
BARBARA
23.04.2021
08:58:59
UTC

Il Direttore, ai sensi dell'art. 18, comma 1, Decreto del Presidente della Giunta regionale 31 luglio 2015, n. 443 e ss.mm.ii., NON RAVVISA la necessità di esprimere osservazioni

Il Direttore del Dipartimento Mobilità,
Qualità Urbana, Opere Pubbliche, Ecologia e Paesaggio:
(Ing. Barbara VALENZANO)

Firmato digitalmente da: Barbara Valenzano
Organizzazione: REGIONE PUGLIA/80017210727
Data: 23/04/2021 17:09:49

L'Assessora all'Ambiente, Ciclo rifiuti e bonifiche, Vigilanza ambientale, Rischio Industriale,
Pianificazione territoriale, Assetto del territorio, Paesaggio, Urbanistica, Politiche abitative
(Avv. Anna Grazia MARASCHIO)



MARASCHIO
ANNAGRAZIA
23.04.2021 15:22:34
UTC

OGGETTO: D.P.R. n. 327/2001 (Artt. 52-quater e 52-sexies), L.R. n. 3/2005 e D.G.R. n. 1446/2014 – Autorizzazione Unica alla costruzione ed esercizio della “Variante Metanodotto Derivazione per Giovinazzo DN 100 (4”) – 150 (6”)”, DP 64 bar ed opere connesse”. Proponente: Snam Rete Gas s.p.a. AUTORIZZAZIONE PAESAGGISTICA ex art. 146 D.lgs. 42/2004 e art. 90 NTA PPTR, in deroga ex art. 95

Codice CIFRA: AST/DEL/2021/00015

LA GIUNTA

UDITA la relazione istruttoria e la conseguente proposta dell'Assessora alla Pianificazione territoriale;

VISTE le sottoscrizioni poste in calce alla proposta di deliberazione;

A VOTI unanimi espressi nei modi di legge;

DELIBERA

per le motivazioni espresse in narrativa che qui si intendono integralmente riportate:

1. **DI APPROVARE** la relazione dell'Assessore proponente.
2. **DI RILASCIARE**, per l'intervento denominato "**Progetto di costruzione ed esercizio della Variante Metanodotto Derivazione per Giovinazzo DN 100 (4'') – 150 (6'')**", **DP 64 bar ed opere connesse**" proposto dalla società Snam Rete Gas spa, in accordo con il parere espresso dalla Soprintendenza Archeologia, Belle Arti e Paesaggio per la Città Metropolitana di Bari con nota prot. n. 1825 del 01/03/2021, **l'Autorizzazione Paesaggistica ai sensi dell'art. 146 del D.lgs. 42/2004 e dell'art. 90 delle NTA del PPTR, in deroga ai sensi dell'art. 95 delle medesime NTA**, con le conseguenti prescrizioni riportate nel Parere Tecnico allegato e parte integrante e sostanziale del presente provvedimento (ALLEGATO A):

Prescrizioni di cui alla nota prot. AOO 145/1084 del 08/02/2021:

- *siano rispettate tutte le misure di mitigazione e ripristino proposte nell'elaborato "RELAZIONE PAESAGGISTICA" (acquisita agli atti nell'ambito del procedimento di Autorizzazione Unica ex DPR 327/2001 nota prot. AOO_089/579 del 14.01.2020 della Sezione Autorizzazione Ambientali – Regione Puglia), ed attuate, oltre che in corrispondenza del tracciato di nuova realizzazione, anche in corrispondenza dei tratti di condotta da dismettere nelle parti in cui sarà effettuata la rimozione;*
- *siano ripristinati gli elementi caratterizzanti il paesaggio agrario (antropici, seminaturali e naturali) eventualmente compromessi nelle messa in opera delle nuove condotte o nella rimozione di quelle da dismettere;*
- *con particolare riferimento ai manufatti rurali caratterizzanti il paesaggio agrario, gli interventi di trasformazione da cui questi sono interessati, dovranno obbligatoriamente conformarsi alle raccomandazioni contenute nell'elaborato del PPTR 4.4.4 Linee guida per il restauro ed il riuso dei manufatti in pietra a secco, e nell'elaborato del PPTR 4.4.6 Linee guida per il recupero, la manutenzione e il riuso dell'edilizia e dei beni rurali (art. 83 comma 5 delle NTA del PPTR);*
- *laddove previsti tagli arborei, in presenza di piante di ulivo siano verificate, ed eventualmente ottemperate, le disposizioni di cui alla L.R. n. 14/2007;*
- *con particolare riferimento agli interventi previsti in corrispondenza della Lama Castello, sia interamente attuato il PROGETTO DEI RIPRISTINI VEGETAZIONALI (rif. Documentazione integrativa a seguito di parere prot. AOO/145_3045 del 20/04/2020 - ANNESSO 7; Planimetria catastale ripristini vegetazionali Lama Castello ANNESSO 7B);*
- *con riferimento al PIDA sia attuato l'intervento di mascheramento del muro di contenimento in cemento armato tramite rivestimento in pietra, tale da assumere aspetto estetico-percettivo assimilabile al muro contiguo in pietra a secco, come rappresentato nell'elaborato "ANNESSO 3 – PARTICOLARE MURO DI CONTENIMENTO". Ai fini di*

OGGETTO: D.P.R. n. 327/2001 (Artt. 52-quater e 52-sexies), L.R. n. 3/2005 e D.G.R. n. 1446/2014 – Autorizzazione Unica alla costruzione ed esercizio della "Variante Metanodotto Derivazione per Giovinazzo DN 100 (4'') – 150 (6''), DP 64 bar ed opere connesse". Proponente: Snam Rete Gas s.p.a. AUTORIZZAZIONE PAESAGGISTICA ex art. 146 D.lgs. 42/2004 e art. 90 NTA PPTR, in deroga ex art. 95

Codice CIFRA: AST/DEL/2021/00015

un migliore inserimento paesaggistico della recinzione metallica posta al di sopra del muro di contenimento del manufatto, dovrà essere affiancata dal lato esterno una siepe alta costituita da specie arbustive autoctone e idonee al contesto vegetazionale della lama;

- *siano contenute allo strettamente necessario le operazioni di demolizione/trasformazione dei manufatti rurali, nonché i tagli vegetazionali e le modifiche idrogeomorfologiche, necessari alle aperture delle piste di lavoro, alla realizzazione di infrastrutture provvisorie e alla posa in opera e rimozione delle condotte. Nel caso in cui siano interessate essenze arboree, dovrà essere preferito il rimpianto dell'esemplare al taglio;*
- *al termine dei lavori, le eventuali opere provvisorie (piste di accesso, accantonamento di materiale ecc...) dovranno essere rimosse e ripristinato l'originario assetto dei luoghi, con particolare attenzione ai ripristini vegetazionali, idrologici, morfologici e di riattivazione dei fossi, dei canali irrigui e della rete di deflusso delle acque superficiali.*

Con nota prot. 1825 del 01/03/2021 (ALL. 1), la competente Soprintendenza ha condiviso le suddette prescrizioni.

3. **DI PUBBLICARE** il presente provvedimento sul BURP in versione integrale.
4. **DI TRASMETTERE** il presente provvedimento, a cura del Servizio Osservatorio e Pianificazione Paesaggistica, a:
 - Comune di Giovinazzo;
 - Comune di Bitonto;
 - Città Metropolitana di Bari;
 - Ministero per la Cultura, Soprintendenza Archeologia, Belle Arti e Paesaggio per la Città Metropolitana di Bari;
 - Proponente Snam Rete Gas s.p.a.;
 - Sezione Autorizzazioni Ambientali della Regione Puglia.

Il Segretario Generale della Giunta

Il Presidente della Giunta

**REGIONE
PUGLIA****DIPARTIMENTO MOBILITÀ, QUALITÀ URBANA, OPERE
PUBBLICHE ECOLOGIA E PAESAGGIO****SEZIONE TUTELA E VALORIZZAZIONE DEL PAESAGGIO****Servizio Osservatorio e Pianificazione Paesaggistica****ALLEGATO A**

Codice CIFRA: AST/DEL/2021/00015

Comuni di GIOVINAZZO e BITONTO. D.P.R. n. 327/2001 (ex. artt. 52-quater e 52-sexies), L.R. n. 3/2005 e D.G.R. n. 1446 del 08.07.2014 - Autorizzazione Unica alla costruzione ed esercizio della "Variante Metanodotto Derivazione per Giovinazzo DN 100 (4'') – 150 (6'')", DP 64 bar ed opere connesse". Proponente: Snam Rete Gas s.p.a.
AUTORIZZAZIONE PAESAGGISTICA ex art. 146 D.lgs. 42/2004 e art. 90 NTA PPTR, in deroga ex art. 95

PARERE TECNICO**(DOCUMENTAZIONE IN ATTI)**

Il progetto in oggetto è sottoposto a procedimento di Autorizzazione Unica ex art. 1-sexies del D.L. n. 239/2003 e ss.mm.ii., di competenza della Regione Puglia ai sensi degli artt. 52 quater e 52 sexies del DPR 327/2001. Con nota prot. AOO_089/579 del 14.01.2020 la Sezione Autorizzazione Ambientali – Regione Puglia ha comunicato l'avvio del suddetto procedimento e indetto la Conferenza di Servizi finalizzata alla definizione e ricognizione dei pareri, contributi e atti di assenso necessari.

Il proponente ha prodotto i seguenti elaborati (per ciascuno dei quali è riportata la relativa impronta informatica secondo l'algoritmo MD5), resi disponibili tramite portale della Regione Puglia all'indirizzo <http://ecologia.regione.puglia.it/portal/VIA/Elenchi/Procedure+VIA>:

Attraversamento A14\AT-10E-111_r1-signed.pdf	1502d4725ded96737f05a2b37c1d782c
Attraversamento A14\REL-PERM-E-111_r1-signed.pdf	601f04902821a32ea1415320274d0a57
AU\00-Copertina\CD_AU 327_r1.pdf	9a103e3d5e3e732ddf2bdd5e5866de27
AU\00-Copertina\Copertina_AU 327_r1.pdf	e9963b78472306f590661a1ca3b2b275
AU\00-Copertina\Etichetta.CD_AU 327_Der per Giovinazzo.std	bc3999c9a6ac07a883ce04feeca09bf9
AU\00-Copertina\Thumbs.db	e07d2bd513cc73692ae4212a48a57990
AU\01-Relazione\RE-AU-001_r1-signed.pdf	80c02348799237f5427d9c0415952172
AU\01-Relazione\Thumbs.db	6a82d455d4f7461a9db57afcf74ec70c
AU\02-Dichiarazione art.31\dichiarazione art. 31.pdf	d02ff090514001c29c633f6323e3cea9
AU\03-Schema di rete\NR-19303 SK-001-signed.pdf	b9435faf4c9b86109808aa3b7530dcb0
AU\03-Schema di rete\Thumbs.db	f07af040a005172bddb3931b0e93f424



**REGIONE
PUGLIA**

**DIPARTIMENTO MOBILITÀ, QUALITÀ URBANA, OPERE
PUBBLICHE ECOLOGIA E PAESAGGIO**

SEZIONE TUTELA E VALORIZZAZIONE DEL PAESAGGIO

Servizio Osservatorio e Pianificazione Paesaggistica

AU\04-Fasce Tipo - Area passaggio-servit-\Met. pista R-signed.pdf	e9a399ef7464a0ce97a1bbaa2c6e235e
AU\04-Fasce Tipo - Area passaggio-servit-\Thumbs.db	b798ab69faba2e69bab77952de4af216
AU\05-Tracciato di Progetto VPE\PG-VPE-101_r1-signed.pdf	37b3c87d1710bf04f435c7886ec14ce5
AU\05-Tracciato di Progetto VPE\Thumbs.db	f9f26731264b9c005a8063601f75b4aa
AU\06-VPE 2000\PG-VPE2000-101_r1-signed.pdf	3633dc7aa8ae889bf35d84d7f07b0e66
AU\06-VPE 2000\PG-VPE2000-201_r0-signed.pdf	73a669c14a02b5aa22efca97c16dbd09
AU\06-VPE 2000\PG-VPE2000-301_r0-signed.pdf	e331f5cd788cf6cfa802cbf16d4595b
AU\06-VPE 2000\Thumbs.db	97da25dd7254f3d27459aec8df295bce
AU\07-Tracciato Dismissione\PG-TP-901_r1-signed.pdf	ae189d52bd01b610dd3c63033ea3931c
AU\07-Tracciato Dismissione\Thumbs.db	63f6b5e2326c92b326db47e60f660698
AU\08-Occ Lavori\PG-PL-100_r1_Occ Lavori-signed.pdf	d91271cae99cfdc3ef6ba948759523fd
AU\08-Occ Lavori\PG-PL-200_r0_Occ Lavori-signed.pdf	4fe3e720fa0c85f95f5ac0baf755e19a
AU\08-Occ Lavori\PG-PL-300_r0_Occ Lavori-signed.pdf	d48ff012cf07bf2ec08f6a29f6a34036
AU\08-Occ Lavori\RIM-PL-900_r1_Occ Lavori-signed.pdf	f0c63f3a575fb20913d3c1a37418757f
AU\08-Occ Lavori\RIM-PL-950_r0_Occ Lavori-signed.pdf	2fa956851947a4c909440a57f297a460
AU\08-Occ Lavori\RIM-PL-960_r0_Occ Lavori-signed.pdf	eedbd9b8e9c7f590b0bebe8847dcd466
AU\08-Occ Lavori\Thumbs.db	c8f47eb43934d72e5f8de558ee6ba3e6
AU\09-Disegni tipologici standard\ST-200_Disegni Tipologici-signed.pdf	71f6b12a58c6bed502f9ad7a741fdbb3
AU\09-Disegni tipologici standard\Thumbs.db	c56287c1b0effdc2e9b5041997dc7d94
AU\10-Elenco Particelle\MI-DITTE-900_r1-signed.pdf	92687e652f11e30a024c1c2b30da85ed
AU\10-Elenco Particelle\MI-DITTE-950_r0-signed.pdf	4352157952ba997e86a095a08ef27294
AU\10-Elenco Particelle\MI-DITTE-960_r0-signed.pdf	01f1e6c1713312cfe1029e5281486b2f
AU\10-Elenco Particelle\PIANO PARTICELLARE ALL GIOVINAZZO-signed.pdf	2e349378f04903c6e938b8d1451e57a0
AU\10-Elenco Particelle\PIANO PARTICELLARE DER GIOVINAZZO_r1-signed.pdf	acd2fb0eb8388cb1825f70f3814415
AU\10-Elenco Particelle\PIANO PARTICELLARE DIR GIOVINAZZO-signed.pdf	feb27260c20419c5afc8470a200d0dd7
AU\10-Elenco Particelle\Thumbs.db	54855c6361be21d5d311da0610b72ae0
Relazione Paesaggistica\00-Copertina\CD_42-04.pdf	3da88f7a7717f06e3e644a06e26683d5
Relazione Paesaggistica\00-Copertina\Copertina_42-04.pdf	fdb328e91403733b8a2ead41cbc61f0c
Relazione Paesaggistica\00-Copertina\Etichetta.CD_42-04_Der per Giovinazzo.std	a034c297ebeb6b4ba6a1a74f241d3047
Relazione Paesaggistica\01-Relazione\RE-AMB-001_r0-	94f320d9da60b89a8dfae6b1ee7ac392



**REGIONE
PUGLIA**

**DIPARTIMENTO MOBILITÀ, QUALITÀ URBANA, OPERE
PUBBLICHE ECOLOGIA E PAESAGGIO**

SEZIONE TUTELA E VALORIZZAZIONE DEL PAESAGGIO

Servizio Osservatorio e Pianificazione Paesaggistica

signed.pdf

Relazione Paesaggistica\02-Elaborati di Progetto\01- Tracciato di progetto\PG-TP-101_r0-signed.pdf	b1f2457d5ad158d37cf2806a37a39a60
Relazione Paesaggistica\02-Elaborati di Progetto\02- Strumenti di pianificazione e tutela nazionali\PG-SN- 101_r0-signed.pdf	b87ea485b9cca737985cd498312c7ee9
Relazione Paesaggistica\02-Elaborati di Progetto\03- Strumenti di pianificazione e tutela regionali\PG-SR- 101_r0-signed.pdf	080d7d16c319d40f25139f945ac2c5c8
Relazione Paesaggistica\02-Elaborati di Progetto\04- Strumenti di pianificazione urbanistica\PG-PRG-101_r0- signed.pdf	1a0433be73c7bf2db6d69bb08ad31516
Relazione Paesaggistica\02-Elaborati di Progetto\05- Geologia di base\PG-CGB-101_r0-signed.pdf	5b73205c66a2848e4a609f2dba79d604
Relazione Paesaggistica\02-Elaborati di Progetto\06- Uso del suolo\PG-US-101_r0-signed.pdf	d2d0cf9472ed8820bf5cff245a336197
Relazione Paesaggistica\02-Elaborati di Progetto\07- Paesaggio\PG-P-101_r0-signed.pdf	603fb7360d0ca15a2e3670cfa3c76366
Relazione Paesaggistica\03-Elaborati di Dismissione\08- Tracciato da dismettere\PG-TP-901_r0-signed.pdf	b4f04bfd944e4c7a2633901135b0844d
Relazione Paesaggistica\03-Elaborati di Dismissione\09- Strumenti di pianificazione e tutela nazionali\PG-SN- 901_r0-signed.pdf	feeac1eb60aa43bfa494f9d2547546b7
Relazione Paesaggistica\03-Elaborati di Dismissione\10- Strumenti di pianificazione e tutela regionali\PG-SR- 901_r0-signed.pdf	1be420bdc1dfa1b8ed1e69bea0e09797
Relazione Paesaggistica\03-Elaborati di Dismissione\11- Strumenti di pianificazione urbanistica\PG-PRG-901_r0- signed.pdf	4a5901903cef335886be6e7fd1331d89
Relazione Paesaggistica\03-Elaborati di Dismissione\12- Geologia di base\PG-CGB-901_r0-signed.pdf	3ddc1dfb87578e80fe1d16d4cb37d3b4
Relazione Paesaggistica\03-Elaborati di Dismissione\13- Uso del suolo\PG-US-901_r0-signed.pdf	70dc350b454f3227709984fce7b9b916
Relazione Paesaggistica\03-Elaborati di Dismissione\14- Paesaggio\PG-P-901_r0-signed.pdf	a8ce18dda986a3d9c0722882f99955b5
Relazione Paesaggistica\04- Documentazione Fotografica\DF-001_r0-signed.pdf	c0d334091ebb83f4d9d942f49086fa15
Relazione Paesaggistica\05-Disegni tipologici Standard\ST- 200_Disegni Tipologici-signed.pdf	47519ef2f2769c9a0bd29bb83831ffcc
Studio Idrologico Idraulico\Carte\All.4-Perimetrazione dei bacini di studio.pdf	47c47748ac00a4acad9f3c30b431b2ca
Studio Idrologico Idraulico\Carte\PG-ALL-101_r0.pdf	1767ecdb02c5984ab13b6b0cf88d8350
Studio Idrologico Idraulico\Carte\PG-CGB-101_r0.pdf	45b7c71f628309786ad818367396bca1
Studio Idrologico Idraulico\Carte\PG-CGB-901_r0.pdf	6b919848d8fc1ca3434e42d624709ad5



**REGIONE
PUGLIA**

**DIPARTIMENTO MOBILITÀ, QUALITÀ URBANA, OPERE
PUBBLICHE ECOLOGIA E PAESAGGIO**

SEZIONE TUTELA E VALORIZZAZIONE DEL PAESAGGIO

Servizio Osservatorio e Pianificazione Paesaggistica

Studio Idrologico Idraulico\Carte\PG-IDRO-101_r0.pdf	da70026ea5c5ee61eb5b6eac69247b45
Studio Idrologico Idraulico\Carte\PG-PAI-101_r0.pdf	750539cb905f418cfc2145153f0add6c
Studio Idrologico Idraulico\Carte\PG-PAI-901_r0.pdf	e930cc070c141a35eade22d1cd96466d
Studio Idrologico Idraulico\Carte\PG-US-101_r0.pdf	a77d629c38ac0fefa393f2e2d5e0144b
Studio Idrologico Idraulico\Carte\PG-US-901_r0.pdf	b626aefbbbbe97c951c90d4b23118953
Studio Idrologico Idraulico\Carte\ST-201_r0_PIDA.pdf	59d8dceae0ee7ecc9a1a7b9d7c51b17
Studio Idrologico Idraulico\REL-CIV-E-001_r0-signed.pdf	22b5b977a8bc1d5cff05e2b82f0b888e
Studio Idrologico Idraulico\shp Traccciati+Occ Lavori\Der per Giovinazzo in Dismissione.dbf	e1137b30faedf339dce97efd240bca33
Studio Idrologico Idraulico\shp Traccciati+Occ Lavori\Der per Giovinazzo in Dismissione.prj	6db75023f617b78bca6d2cce9bff5b25
Studio Idrologico Idraulico\shp Traccciati+Occ Lavori\Der per Giovinazzo in Dismissione.qpj	4d26b1b15cc7707275882ef1af8314f7
Studio Idrologico Idraulico\shp Traccciati+Occ Lavori\Der per Giovinazzo in Dismissione.shp	6911ceee4d6b79c2cf13c7a2d7135755
Studio Idrologico Idraulico\shp Traccciati+Occ Lavori\Der per Giovinazzo in Dismissione.shx	e392ed7624e2b4fcbd93de7e0fe73bd1
Studio Idrologico Idraulico\shp Traccciati+Occ Lavori\Dir per Giovinazzo in Dismissione.dbf	50b0623cd2a966231637d8418e238364
Studio Idrologico Idraulico\shp Traccciati+Occ Lavori\Dir per Giovinazzo in Dismissione.prj	6db75023f617b78bca6d2cce9bff5b25
Studio Idrologico Idraulico\shp Traccciati+Occ Lavori\Dir per Giovinazzo in Dismissione.qpj	4d26b1b15cc7707275882ef1af8314f7
Studio Idrologico Idraulico\shp Traccciati+Occ Lavori\Dir per Giovinazzo in Dismissione.shp	df6624d18afb2310e7e14c87fa832085
Studio Idrologico Idraulico\shp Traccciati+Occ Lavori\Dir per Giovinazzo in Dismissione.shx	9b5f49647449ba7e49576f950af00ce1
Studio Idrologico Idraulico\shp Traccciati+Occ Lavori\Impianti in Dismissione.dbf	24d71123b5b4e292fccad18ed8ca00a0
Studio Idrologico Idraulico\shp Traccciati+Occ Lavori\Impianti in Dismissione.prj	6db75023f617b78bca6d2cce9bff5b25
Studio Idrologico Idraulico\shp Traccciati+Occ Lavori\Impianti in Dismissione.qpj	4d26b1b15cc7707275882ef1af8314f7
Studio Idrologico Idraulico\shp Traccciati+Occ Lavori\Impianti in Dismissione.shp	18e72067363cc9f3ab455eab214dfd50
Studio Idrologico Idraulico\shp Traccciati+Occ Lavori\Impianti in Dismissione.shx	36537006de8d47421da8dbe3d5e2df76
Studio Idrologico Idraulico\shp Traccciati+Occ Lavori\Impianti in Progetto.dbf	a5c47923f24967c293aa6c0430c6df46
Studio Idrologico Idraulico\shp Traccciati+Occ Lavori\Impianti in Progetto.prj	6db75023f617b78bca6d2cce9bff5b25
Studio Idrologico Idraulico\shp Traccciati+Occ Lavori\Impianti in Progetto.qpj	4d26b1b15cc7707275882ef1af8314f7



**REGIONE
PUGLIA**

**DIPARTIMENTO MOBILITÀ, QUALITÀ URBANA, OPERE
PUBBLICHE ECOLOGIA E PAESAGGIO**

SEZIONE TUTELA E VALORIZZAZIONE DEL PAESAGGIO

Servizio Osservatorio e Pianificazione Paesaggistica

Studio Idrologico Idraulico\shp Tracceati+Occ Lavori\Impianti in Progetto.shp	65628e72249b8371fc513c8e6c6b5cfa
Studio Idrologico Idraulico\shp Tracceati+Occ Lavori\Impianti in Progetto.shx	d54e24fee7fc170d2b55caf0c4ad9fd1
Studio Idrologico Idraulico\shp Tracceati+Occ Lavori\Met in Esercizio.dbf	8d1508e550af0074680240a5a8ee6a59
Studio Idrologico Idraulico\shp Tracceati+Occ Lavori\Met in Esercizio.prj	6db75023f617b78bca6d2cce9bff5b25
Studio Idrologico Idraulico\shp Tracceati+Occ Lavori\Met in Esercizio.qpj	4d26b1b15cc7707275882ef1af8314f7
Studio Idrologico Idraulico\shp Tracceati+Occ Lavori\Met in Esercizio.shp	64d1dcb949578fd4e8f31d5fa062d832
Studio Idrologico Idraulico\shp Tracceati+Occ Lavori\Met in Esercizio.shx	8da2927e8ee515c06ac235bebad3b988
Studio Idrologico Idraulico\shp Tracceati+Occ Lavori\Nuovo All Comune di Giovinazzo in Progetto.dbf	e1137b30faedf339dce97efd240bca33
Studio Idrologico Idraulico\shp Tracceati+Occ Lavori\Nuovo All Comune di Giovinazzo in Progetto.prj	6db75023f617b78bca6d2cce9bff5b25
Studio Idrologico Idraulico\shp Tracceati+Occ Lavori\Nuovo All Comune di Giovinazzo in Progetto.qpj	4d26b1b15cc7707275882ef1af8314f7
Studio Idrologico Idraulico\shp Tracceati+Occ Lavori\Nuovo All Comune di Giovinazzo in Progetto.shp	d64193d0d78ca1b87677b814cb06d126
Studio Idrologico Idraulico\shp Tracceati+Occ Lavori\Nuovo All Comune di Giovinazzo in Progetto.shx	8dd82387530bbe6877365d07e46e462
Studio Idrologico Idraulico\shp Tracceati+Occ Lavori\Occupazione Lavori Dismissione.dbf	a2376096cd5df5f3c9456d14025fd687
Studio Idrologico Idraulico\shp Tracceati+Occ Lavori\Occupazione Lavori Dismissione.prj	6db75023f617b78bca6d2cce9bff5b25
Studio Idrologico Idraulico\shp Tracceati+Occ Lavori\Occupazione Lavori Dismissione.qpj	4d26b1b15cc7707275882ef1af8314f7
Studio Idrologico Idraulico\shp Tracceati+Occ Lavori\Occupazione Lavori Dismissione.shp	0a00ea383c32c9e3be831d4733b8d69b
Studio Idrologico Idraulico\shp Tracceati+Occ Lavori\Occupazione Lavori Dismissione.shx	543eb178df9b723b5fcb6771be1b09fd
Studio Idrologico Idraulico\shp Tracceati+Occ Lavori\Occupazione Lavori Progetto.dbf	a2376096cd5df5f3c9456d14025fd687
Studio Idrologico Idraulico\shp Tracceati+Occ Lavori\Occupazione Lavori Progetto.prj	6db75023f617b78bca6d2cce9bff5b25
Studio Idrologico Idraulico\shp Tracceati+Occ Lavori\Occupazione Lavori Progetto.qpj	4d26b1b15cc7707275882ef1af8314f7
Studio Idrologico Idraulico\shp Tracceati+Occ Lavori\Occupazione Lavori Progetto.shp	f5e88d60ded41075501c32e8b351d5f2
Studio Idrologico Idraulico\shp Tracceati+Occ Lavori\Occupazione Lavori Progetto.shx	58ca43aa2f1ea8ae581d20e49dfd0e4a
Studio Idrologico Idraulico\shp Tracceati+Occ Lavori\Strade di Accesso alla pista.dbf	7e88f0c71d29f4ade483d0536c1f3d5c



**REGIONE
PUGLIA**

**DIPARTIMENTO MOBILITÀ, QUALITÀ URBANA, OPERE
PUBBLICHE ECOLOGIA E PAESAGGIO**

SEZIONE TUTELA E VALORIZZAZIONE DEL PAESAGGIO

Servizio Osservatorio e Pianificazione Paesaggistica

Studio Idrologico Idraulico\shp Traccciati+Occ Lavori\Strade di Accesso alla pista.prj	6db75023f617b78bca6d2cce9bff5b25
Studio Idrologico Idraulico\shp Traccciati+Occ Lavori\Strade di Accesso alla pista.qpj	4d26b1b15cc7707275882ef1af8314f7
Studio Idrologico Idraulico\shp Traccciati+Occ Lavori\Strade di Accesso alla pista.shp	25e3354523354af3227d15645367f4b2
Studio Idrologico Idraulico\shp Traccciati+Occ Lavori\Strade di Accesso alla pista.shx	6b0652bd7d8a9259ef9bcd3e4e31edaa
Studio Idrologico Idraulico\shp Traccciati+Occ Lavori\Var per Ricollegamento Dir per Giovinazzo in Progetto.dbf	d919f0dd96d53b0bff98e8edee27634d
Studio Idrologico Idraulico\shp Traccciati+Occ Lavori\Var per Ricollegamento Dir per Giovinazzo in Progetto.prj	6db75023f617b78bca6d2cce9bff5b25
Studio Idrologico Idraulico\shp Traccciati+Occ Lavori\Var per Ricollegamento Dir per Giovinazzo in Progetto.qpj	4d26b1b15cc7707275882ef1af8314f7
Studio Idrologico Idraulico\shp Traccciati+Occ Lavori\Var per Ricollegamento Dir per Giovinazzo in Progetto.shp	53e4d01dc35e84aff8a02505c574af51
Studio Idrologico Idraulico\shp Traccciati+Occ Lavori\Var per Ricollegamento Dir per Giovinazzo in Progetto.shx	046a8bb21895504608f0d1318f2d937e
Studio Idrologico Idraulico\shp Traccciati+Occ Lavori\Variante Der per Giovinazzo in Progetto.dbf	e1137b30faedf339dce97efd240bca33
Studio Idrologico Idraulico\shp Traccciati+Occ Lavori\Variante Der per Giovinazzo in Progetto.prj	6db75023f617b78bca6d2cce9bff5b25
Studio Idrologico Idraulico\shp Traccciati+Occ Lavori\Variante Der per Giovinazzo in Progetto.qpj	4d26b1b15cc7707275882ef1af8314f7
Studio Idrologico Idraulico\shp Traccciati+Occ Lavori\Variante Der per Giovinazzo in Progetto.shp	d92d006f324cfb2bad7aaedd75ba334
Studio Idrologico Idraulico\shp Traccciati+Occ Lavori\Variante Der per Giovinazzo in Progetto.shx	2e71da4a6ab3becbc1fb2b098f59649e
Valutazione Interesse Archeologico\00- Copertina\CD_Archeologia.pdf	3bd7c15be47a2553f063ac116cbbef31
Valutazione Interesse Archeologico\00- Copertina\Copertina_Archeologia.pdf	0f2933801d472b3d5894bff03d449100
Valutazione Interesse Archeologico\00- Copertina\Etichetta.CD_Archeologia_Der per Giovinazzo.std	ef66f86c08ba05ef59fd930a511b4711
Valutazione Interesse Archeologico\01- Relazione\Relazione di valutazione rischio archeologico_signed.pdf	47c406c7bcdcf865ada0cb089f8e2e2b
Valutazione Interesse Archeologico\02-Allegati\ALLEGATO 2_Carta della Visibilit...-signed.pdf	f62c2e793cb417398da9d5a4e516031c
Valutazione Interesse Archeologico\02-Allegati\ALLEGATO 3_Carta del Rischio-signed.pdf	9adf45873f6de44647e2c1616fdef162
Valutazione Interesse Archeologico\02-Allegati\VI Arch Technip - All. 1a-signed.pdf	fd34555b29eb5167235ba0b66b25b038
Valutazione Interesse Archeologico\02-Allegati\VI Arch Technip - All. 1b-signed.pdf	43538d9d5bb5a8253d38843bc99c3cf1



**REGIONE
PUGLIA**

**DIPARTIMENTO MOBILITÀ, QUALITÀ URBANA, OPERE
PUBBLICHE ECOLOGIA E PAESAGGIO**

SEZIONE TUTELA E VALORIZZAZIONE DEL PAESAGGIO

Servizio Osservatorio e Pianificazione Paesaggistica

Valutazione Interesse Archeologico\02-Allegati\VIArch Technip - All. 1c-signed.pdf	c71d719ed711921c1a1a1333ce92ebb2
Valutazione Interesse Archeologico\02-Allegati\VIArch Technip - All. 1d-signed.pdf	13b1cea56f05cd0f026e55ed5eff85bf
Valutazione Interesse Archeologico\02-Allegati\VIArch Technip - All. 1e-signed.pdf	f55b1ceceec89cda0f54290470c9558a
Valutazione Interesse Archeologico\02-Allegati\VIArch Technip - All. 1f-signed.pdf	5dc806c2c4963a30ad4cd53a6f11a2a0
Valutazione Interesse Archeologico\02-Allegati\VIArch Technip - All. 1g-signed.pdf	217d32994dcd61846a2c24149385fdc7
Valutazione Interesse Archeologico\02-Allegati\VIArch Technip - All. 1h-signed.pdf	5abd22a819ca8059ae70db0bd51a5a1b

Poiché l'intervento in oggetto interessa il territorio di più Enti delegati alla tutela paesaggistica (Comune di Giovinazzo delegato con D.G.R. n. 2343 del 22.12.2015 e Comune di Bitonto delegato con D.G.R. n. 2410 del 03.11.2010), e non essendo la Città Metropolitana di Bari delegata all'esercizio delle funzioni paesaggistiche, la competenza al rilascio dei provvedimenti in materia paesaggistica resta in capo alla Regione, ai sensi dell'art. 6 bis della L.R. n. 20/2009 e smi.

Con nota prot. AOO_145/3045 del 20/04/2020, il Servizio Osservatorio e Pianificazione Paesaggistica ha chiesto, dunque, al proponente di produrre elaborati grafici integrativi, necessari a descrivere nel dettaglio gli interventi necessari alla realizzazione del metanodotto e delle opere connesse, con particolare riguardo al tratto interferente con il Bene Paesaggistico e l'Ulteriore Contesto Paesaggistico "Lama Castello".

In riscontro alle suddette richieste, il proponente ha trasmesso i seguenti elaborati (per ciascuno dei quali è riportata la relativa impronta informatica secondo l'algoritmo MD5), acquisiti al prot. AOO_145/4335 del 04/06/2020:

ANNESI\ANNESSO 1 - CTR-signed.pdf	4326c3a893845af1d42ce7b96522c391
ANNESI\ANNESSO 10 - PG-PSZ-101_r0-signed.pdf	eabdbecacad97aaabf0185a89e80027
ANNESI\ANNESSO 2 - ORTOFOTOCARTA-signed.pdf	dbee9d61ad4c26f42d0208c40edcf0ce
ANNESI\ANNESSO 3 - Sezione Lama Castello-signed.pdf	db0dd8184ac4c679a651d97fb63f9f59
ANNESI\ANNESSO 4 - Plan Stato Attuale e di Progetto-signed.pdf	29e5ac1ca50ce15ebd50ebd28a5a5b33
ANNESI\ANNESSO 5 - Sezioni Stato Attuale e di Progetto-signed.pdf	d429138119b9788884168d97ae6a7343
ANNESI\ANNESSO 6 - Report Fotografico-signed.pdf	f30766d3443f73b1ca73c02552ea8ce6
ANNESI\ANNESSO 6b - Stralcio Occ Lavori ORTOFOTOCARTA-signed.pdf	fae1bde0c6658e758caccf27aa230e46
ANNESI\ANNESSO 7 - RE-VEG-E-110_r0_LAMA CASTELLO_r0-signed.pdf	7a266ebf4bd8263c494a0e1f48f37d4d
ANNESI\ANNESSO 7b - PG-PL-5E-110_r0-signed.pdf	52097fbd1da2bc0968d9b9b1d6929e45
ANNESI\ANNESSO 8 - Shp File\Impianto PIDA in Progetto.cpg	ae3b3df9970b49b6523e608759bc957d
ANNESI\ANNESSO 8 - Shp File\Impianto PIDA in Progetto.dbf	46c4ce5500b066bec95acd7e42fd10a0



**REGIONE
PUGLIA**

**DIPARTIMENTO MOBILITÀ, QUALITÀ URBANA, OPERE
PUBBLICHE ECOLOGIA E PAESAGGIO**

SEZIONE TUTELA E VALORIZZAZIONE DEL PAESAGGIO

Servizio Osservatorio e Pianificazione Paesaggistica

ANNESI\ANNESSO 8 - Shp File\Impianto PIDA in Progetto.prj	6db75023f617b78bca6d2cce9bff5b25
ANNESI\ANNESSO 8 - Shp File\Impianto PIDA in Progetto.qpj	4d26b1b15cc7707275882ef1af8314f7
ANNESI\ANNESSO 8 - Shp File\Impianto PIDA in Progetto.shp	874025fed8e34420cbdc8620b4a520c2
ANNESI\ANNESSO 8 - Shp File\Impianto PIDA in Progetto.shx	739a6f5c97a2bc2e32d27d148708fed6
ANNESI\ANNESSO 8 - Shp File\Impianto PIL-PIDA in Dismissione.cpg	ae3b3df9970b49b6523e608759bc957d
ANNESI\ANNESSO 8 - Shp File\Impianto PIL-PIDA in Dismissione.dbf	ee8b95c541983f8dc00b5aa4b2d75710
ANNESI\ANNESSO 8 - Shp File\Impianto PIL-PIDA in Dismissione.prj	6db75023f617b78bca6d2cce9bff5b25
ANNESI\ANNESSO 8 - Shp File\Impianto PIL-PIDA in Dismissione.qpj	4d26b1b15cc7707275882ef1af8314f7
ANNESI\ANNESSO 8 - Shp File\Impianto PIL-PIDA in Dismissione.shp	7d5c606e52361be82fba05f324dc7e40
ANNESI\ANNESSO 8 - Shp File\Impianto PIL-PIDA in Dismissione.shx	20cd5c738dbc919e00501322e9c45eea
ANNESI\ANNESSO 8 - Shp File\Metanodotto Derivazione per Giovinazzo DN150-100.cpg	ae3b3df9970b49b6523e608759bc957d
ANNESI\ANNESSO 8 - Shp File\Metanodotto Derivazione per Giovinazzo DN150-100.dbf	f45cd29a91a0559f4614ffa523e376fa
ANNESI\ANNESSO 8 - Shp File\Metanodotto Derivazione per Giovinazzo DN150-100.prj	6db75023f617b78bca6d2cce9bff5b25
ANNESI\ANNESSO 8 - Shp File\Metanodotto Derivazione per Giovinazzo DN150-100.qpj	4d26b1b15cc7707275882ef1af8314f7
ANNESI\ANNESSO 8 - Shp File\Metanodotto Derivazione per Giovinazzo DN150-100.shp	588a227b0bc6867f6bd8e66971e4480f
ANNESI\ANNESSO 8 - Shp File\Metanodotto Derivazione per Giovinazzo DN150-100.shx	4f82b248190547bc38394ee88c36d9ca
ANNESI\ANNESSO 8 - Shp File\Metanodotto Diramazione per Giovinazzo DN100.cpg	ae3b3df9970b49b6523e608759bc957d
ANNESI\ANNESSO 8 - Shp File\Metanodotto Diramazione per Giovinazzo DN100.dbf	035059ff99aefbbe4e0b3cfc29d4bad
ANNESI\ANNESSO 8 - Shp File\Metanodotto Diramazione per Giovinazzo DN100.prj	6db75023f617b78bca6d2cce9bff5b25
ANNESI\ANNESSO 8 - Shp File\Metanodotto Diramazione per Giovinazzo DN100.qpj	4d26b1b15cc7707275882ef1af8314f7
ANNESI\ANNESSO 8 - Shp File\Metanodotto Diramazione per Giovinazzo DN100.shp	cecfad16597c8656956cfd495490b55
ANNESI\ANNESSO 8 - Shp File\Metanodotto Diramazione per Giovinazzo DN100.shx	af93143c67aceb854fef5db237221c1e
ANNESI\ANNESSO 8 - Shp File\Metanodotto Nuovo All al Com di Giovinazzo DN100.cpg	ae3b3df9970b49b6523e608759bc957d
ANNESI\ANNESSO 8 - Shp File\Metanodotto Nuovo All al Com di Giovinazzo DN100.dbf	1e5711971b7127e48a2fd0c1eee66b8c
ANNESI\ANNESSO 8 - Shp File\Metanodotto Nuovo All al Com di Giovinazzo DN100.prj	6db75023f617b78bca6d2cce9bff5b25
ANNESI\ANNESSO 8 - Shp File\Metanodotto Nuovo All al Com di Giovinazzo DN100.qpj	4d26b1b15cc7707275882ef1af8314f7
ANNESI\ANNESSO 8 - Shp File\Metanodotto Nuovo All al Com di Giovinazzo DN100.shp	bbc879302a8f9f83dda7f113d3cd3da0
ANNESI\ANNESSO 8 - Shp File\Metanodotto Nuovo All al Com di Giovinazzo DN100.shx	fed114aa9f6e3f38d8b7e31d29f14927



**REGIONE
PUGLIA**

**DIPARTIMENTO MOBILITÀ, QUALITÀ URBANA, OPERE
PUBBLICHE ECOLOGIA E PAESAGGIO**

SEZIONE TUTELA E VALORIZZAZIONE DEL PAESAGGIO

Servizio Osservatorio e Pianificazione Paesaggistica

ANNESI\ANNESSO 8 - Shp File\Rimozione All Comune di Giovinazzo DN 100.cpg	ae3b3df9970b49b6523e608759bc957d
ANNESI\ANNESSO 8 - Shp File\Rimozione All Comune di Giovinazzo DN 100.dbf	3bd98d1a1df9442cf1a9d90f4aefd767
ANNESI\ANNESSO 8 - Shp File\Rimozione All Comune di Giovinazzo DN 100.prj	6db75023f617b78bca6d2cce9bff5b25
ANNESI\ANNESSO 8 - Shp File\Rimozione All Comune di Giovinazzo DN 100.qpj	4d26b1b15cc7707275882ef1af8314f7
ANNESI\ANNESSO 8 - Shp File\Rimozione All Comune di Giovinazzo DN 100.shp	ff8a971de19e8855d02d990483f7b7
ANNESI\ANNESSO 8 - Shp File\Rimozione All Comune di Giovinazzo DN 100.shx	ec670a6593147646ea1a679a62435562
ANNESI\ANNESSO 8 - Shp File\Rimozione Met Der per Giovinazzo DN175-100.cpg	ae3b3df9970b49b6523e608759bc957d
ANNESI\ANNESSO 8 - Shp File\Rimozione Met Der per Giovinazzo DN175-100.dbf	0a6cdf4ac517a9fd9b19f26911238090
ANNESI\ANNESSO 8 - Shp File\Rimozione Met Der per Giovinazzo DN175-100.prj	6db75023f617b78bca6d2cce9bff5b25
ANNESI\ANNESSO 8 - Shp File\Rimozione Met Der per Giovinazzo DN175-100.qpj	4d26b1b15cc7707275882ef1af8314f7
ANNESI\ANNESSO 8 - Shp File\Rimozione Met Der per Giovinazzo DN175-100.shp	df59de5c5f63c71fa04752c6b54ebbb1
ANNESI\ANNESSO 8 - Shp File\Rimozione Met Der per Giovinazzo DN175-100.shx	f414d039feb14a99617b9846216eb892
ANNESI\ANNESSO 8 - Shp File\Rimozione Met Dir per Giovinazzo DN 100.cpg	ae3b3df9970b49b6523e608759bc957d
ANNESI\ANNESSO 8 - Shp File\Rimozione Met Dir per Giovinazzo DN 100.dbf	0d3e5ca695a5adab9d17ae3ab86b86ce
ANNESI\ANNESSO 8 - Shp File\Rimozione Met Dir per Giovinazzo DN 100.prj	6db75023f617b78bca6d2cce9bff5b25
ANNESI\ANNESSO 8 - Shp File\Rimozione Met Dir per Giovinazzo DN 100.qpj	4d26b1b15cc7707275882ef1af8314f7
ANNESI\ANNESSO 8 - Shp File\Rimozione Met Dir per Giovinazzo DN 100.shp	5a160d693472d7021f71fdc9506ba7c4
ANNESI\ANNESSO 8 - Shp File\Rimozione Met Dir per Giovinazzo DN 100.shx	515fde31267de94ffda7c41034645cb9
ANNESI\ANNESSO 9 - RE-AMB-007_r0-signed.pdf	529a26a3e6531111577b28d34148448c
ANNESI\ANNESSO 9b - Occ Lavori-signed.pdf	6d798a01d47e6fd869faa9e0a9893b21
RE-AMB-006_r0-signed.pdf	9faa5eb7d932d0181656bff1a6c7c8e0
2020.05.21_INGCOS.TAPUG.716.COC-signed.pdf	a9dbc9071e90593daab9d8033c1c41db
2_2020.05.21_Dichiarazione Valore_01-signed.pdf	3d29116d4390d9f4dacdb1e6d86c0fcd
3_CRO BB REGIONE PUGLIA.pdf	d03807f15b5508f0c7d6c3b35ef99648

Con nota prot. AOO_145/5674 del 27/07/2020, il Servizio ha ritenuto, *“stante il regime normativo gravante sull’area di intervento nonché le peculiarità paesaggistiche dell’area e valutato l’intervento nella complessità di relazioni con l’ambito territoriale in cui si inserisce, di non potere esprimere parere favorevole per gli aspetti di compatibilità paesaggistica ai*



**REGIONE
PUGLIA**

**DIPARTIMENTO MOBILITÀ, QUALITÀ URBANA, OPERE
PUBBLICHE ECOLOGIA E PAESAGGIO**

SEZIONE TUTELA E VALORIZZAZIONE DEL PAESAGGIO

Servizio Osservatorio e Pianificazione Paesaggistica

sensi dell'art. 90 delle NTA del PPTR, in quanto l'intervento risulta in contrasto rispetto alle tutele di cui all'art. 46 comma 2 lett. a1), a2) – a4), a5) - a6) - a10), all'art. 54 comma 2 lett. a2) - a7), all'art. 66 comma 2 lett. a1)”. Trattandosi di opera pubblica o di pubblica utilità, ai sensi dell'art. 95 delle NTA del PPTR qualora sia dimostrato che le “opere siano comunque compatibili con gli obiettivi di qualità di cui all'art. 37 [delle NTA del PPTR] e non abbiano alternative localizzative e/o progettuali”, la Giunta Regionale può rilasciare l'Autorizzazione Paesaggistica in deroga, ex artt. 90 e 95 delle NTA del PPTR, su istruttoria del Servizio Osservatorio e Attuazione Paesaggistica, previo parere della competente Soprintendenza, ai fini del rilascio da parte della Sezione Autorizzazioni Ambientali dell'Autorizzazione Unica ex artt. 52-quater e 52-sexies del DPR n. 327/2001, della L.R. n. 3/2005 e della DGR n. 1446 del 08/07/2014.

Con nota prot. INGCOS/TAPUG/1363/COC la società Snam Rete Gas, preso atto della suddetta nota, ha presentato **istanza per il rilascio dell'Autorizzazione paesaggistica in deroga ai sensi degli artt. 90 e 95 delle NTA del PPTR.**

A tal fine, il richiedente ha trasmesso i seguenti elaborati in formato elettronico (per ciascun elaborato si riporta la relativa impronta informatica secondo l'algoritmo MD5):

AP_Istanza Paesagg in deroga_Giovinazzo.pdf	eda3723571fed0888ef358fb67c74897
2020.10.08_INGCOS.TAPUG.1363.COC.pdf	7096a32d9233c2fa9fc34c71d6c6238f
ANNESSE 3 PART MURO DI CONTENIMENTO.pdf	a2c93c59b770c5e07bfb97b0f75d69cc
DF-112_r0.pdf	912877fee19f078a4d7d57206e642f43
DF-113_r0.pdf	7dc51aed50db7852a03a6c814908338d
DIS-CIV-3C-202_r0 - SOLUZIONE A.pdf	356e126c05ac1b4a9f040b6a4b72b600
DIS-CIV-3C-203_r0 - SOLUZIONE B.pdf	c306f1f499ea4417367233674ea45e64
RE-AMB-010_r0.pdf	4f7fb370081e8a3b7c55e5358903590d
Carta Identit... Monaco.pdf	509c33a3a567fa1402e3772560642f58
Carta identi... Mucci.pdf	f36c3b77ac80f37b9bd96492c84ca100
prot_5674_2020-07-27.pdf	ff8db5adcfef72ffcd9a5646fcbf4c50
2020.03.09_SABAP BA_Prot. 2346-P.pdf	520c43c018236a185a4f396df79457773
2020.03.20_SABAP BA_Prot. 2725-P.pdf	fa17c015e1ab667398822e58883b87b0

La suddetta documentazione è finalizzata a “*dimostrare la compatibilità dell'opera in progetto con gli obiettivi di qualità individuati nella Sezione C2) delle schede degli ambiti paesaggistici, nonché dalle disposizioni normative contenute nel Titolo VI riguardante i beni paesaggistici e gli ulteriori contesti ricadenti negli ambiti di riferimento e dimostrare attraverso lo studio di due possibili alternative progettuali, illustrate nei paragrafi successivi,*

**REGIONE
PUGLIA****DIPARTIMENTO MOBILITÀ, QUALITÀ URBANA, OPERE
PUBBLICHE ECOLOGIA E PAESAGGIO****SEZIONE TUTELA E VALORIZZAZIONE DEL PAESAGGIO****Servizio Osservatorio e Pianificazione Paesaggistica**

che l'opera in progetto non risulta delocalizzabile." (Rif. Elaborato "Relazione Paesaggistica ai sensi dell'art. 90 e 95 del PPTR", pag. 3).

Con nota prot. AOO_145/1084 del 08/02/2021 il Servizio Osservatorio e Pianificazione paesaggistica ha trasmesso alla competente Soprintendenza la relazione tecnica illustrativa e la proposta di accoglimento della domanda, ai sensi del comma 7 dell'art. 146 del D.lgs. 42/2004, proponendo il rilascio dell'autorizzazione paesaggistica in deroga con prescrizioni.

Con nota prot. n. 1825 del 01/03/2021 allegata alla presente (All. 1), la competente Soprintendenza, vista la proposta di questa Sezione prot. AOO_145/1084 del 08/02/2021, ha espresso parere favorevole condividendo le prescrizioni espresse da questo Servizio.

(DESCRIZIONE DELL'INTERVENTO)

Dalla documentazione trasmessa dal proponente, si evince che l'intervento in oggetto prevede la messa in opera di un tratto di condotta DN 100 (4") - 150 (6") denominata "*Variante Metanodotto Derivazione per Giovinazzo DN 100 (4") - 150 (6")*" e di due segmenti di tubazione denominati, rispettivamente, "*Variante per Ricollegamento Diramazione per Giovinazzo DN 100 (4"), DP 64 bar*" e "*Nuovo All.to Comune di Giovinazzo DN 100 (4"), DP 64 bar*". Contestualmente alla messa in opera delle nuove condotte è prevista la rimozione dei tratti delle tubazioni esistenti da dismettere.

VARIANTE METANODOTTO DERIVAZIONE PER GIOVINAZZO DN 100 (4") - 150 (6")

Il gasdotto "*Variante Metanodotto Derivazione per Giovinazzo DN 100 (4") - 150 (6")*" ha una lunghezza complessiva di circa 6 Km e attraversa i comuni di Bitonto e Giovinazzo, interessando esclusivamente zone agricole, ad eccezione di un breve tratto che attraversa un'area di espansione edilizia residenziale nel comune di Giovinazzo, e intercettando le maggiori infrastrutture per la mobilità presenti sul territorio (l'Autostrada A14, la S.S. 16 bis e la linea ferroviaria FS Bologna-Lecce). La condotta si distacca dal metanodotto "*Ricoll. Der. per Giovinazzo DN 200 (8") DP 64 bar*" in corrispondenza di un PIDI esistente, situato a nord dell'abitato di Bitonto in prossimità dell'A14. Uscendo dal PIDI prosegue in direzione Ovest, in parallelo con l'esistente "*Metanodotto Derivazione Bitonto - Molfetta - Trani - Barletta DN 300 (12") MOP 64 bar*", e, dopo aver piegato verso nord, attraversa l'Autostrada A14 per proseguire, per circa 300 m, in territorio agricolo fino a mettersi in parallelo con la condotta esistente "*Derivazione per Giovinazzo di DN 100 - 175 (4") - (7") MOP 64 bar*". Raggiunto il PIDA esistente n. 41418/5, la condotta segue la strada vicinale Peragineto in direzione Ovest e dopo circa 55 m, piegando verso Nord, attraversa la S.S. 16 bis immettendosi sulla strada Asta di Giovinazzo. Dopo aver percorso in cunicolo la strada bianca che si diparte dalla strada Asta per Giovinazzo, la condotta scende lungo il versante della lama, in un punto in cui è presente l'Ulteriore Contesto Paesaggistico individuato dal PPTR "*formazione arbustiva in evoluzione naturale*", nonché una serie di terrazzamenti sostenuti da muretti a secco. Raggiunto l'alveo di Lama Castello, il tracciato del metanodotto di progetto si sviluppa in



**REGIONE
PUGLIA**

**DIPARTIMENTO MOBILITÀ, QUALITÀ URBANA, OPERE
PUBBLICHE ECOLOGIA E PAESAGGIO**

SEZIONE TUTELA E VALORIZZAZIONE DEL PAESAGGIO

Servizio Osservatorio e Pianificazione Paesaggistica

parallelo alla condotta da dismettere, fino a raggiungere il tronco della “Variante Metanodotto Der. Per Giovinazzo DN 100 (4”) – MOP 64 bar” da mantenere in esercizio, che attraversa trasversalmente la linea Ferroviaria R.F.I. Bologna-Lecce. Una nuova condotta denominata “Nuovo All.to Comune di Giovinazzo DN 100 (4”), DP 64 bar”” raccorda il predetto tronco con il PIDA di progetto e la Cabina Utente esistente (Cfr. Tav. “Annesso 3 Sezione trasversale scarpata e Lama Castello”). (Fig 1)

I lavori di dismissione e rifacimento delle condotte richiedono l’apertura di una pista di lavoro di dimensione variabile; “al fine di limitare l’impatto dei lavori nella zona di alveo il metanodotto in progetto sarà costruito in parallelo con quello in dismissione con la realizzazione di un’unica pista di lavoro, cosiddetta ristretta, di solo 6,5 metri di larghezza”. (Cfr. Elab. Annesso 7).



Fig 1 - Elab. Annesso 6b (in rosso il tracciato della condotta di progetto, in verde il tratto della condotta esistente da dismettere, in blu il tratto della condotta esistente da mantenere in esercizio, in grigio l’area di occupazione lavori)

Il PIDA di nuova realizzazione occuperà la stessa area di sedime dell’impianto esistente, ma con quote di imposta differenti. Il progetto prevede, infatti, una sopraelevazione di circa 1,65 m rispetto alla configurazione attuale, previa demolizione e ricostruzione del muro in c.a. di contenimento verso valle, che avrà altezza finale pari a 3,20 m. La maggior quota di imposta sarà raggiunta tramite riempimento dell’intercapedine che verrà a crearsi tra i due muri di contenimento a monte e a valle della scarpata, lungo la quale sarà allestito il PIDA. (Fig 2). L’impianto sarà inoltre recintato tramite pannelli grigliati metallici di altezza pari a 2,5 m su cordolo in c.a. (H= 20 cm) (Fig 3)



**REGIONE
PUGLIA**

**DIPARTIMENTO MOBILITÀ, QUALITÀ URBANA, OPERE
PUBBLICHE ECOLOGIA E PAESAGGIO**

SEZIONE TUTELA E VALORIZZAZIONE DEL PAESAGGIO

Servizio Osservatorio e Pianificazione Paesaggistica

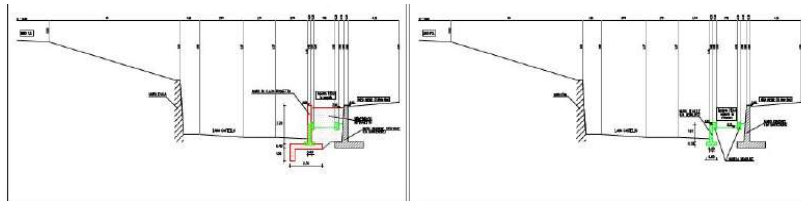


Fig 2 - Elab. Annesso 5 Sezione trasversale in corrispondenza del PIDA (a sx configurazione di progetto a dx stato attuale)



FOTO 1 - VISTA STATO ATTUALE



FOTO 2 - VISTA STATO ATTUALE



FOTO 3 - FOTOSIMULAZIONE STATO DI PROGETTO



FOTO 4 - FOTOSIMULAZIONE STATO DI PROGETTO

Fig 3 - Stato attuale del PIDA e foto simulazioni del PIDA di progetto

Terminate le operazioni di posa in opera delle nuove condotte e di rimozione di quelle da dismettere, saranno effettuate operazioni di ripristino geomorfologico, finalizzati alla riconfigurazione dell'originaria superficie topografica, e successivamente di ripristino

**REGIONE
PUGLIA****DIPARTIMENTO MOBILITÀ, QUALITÀ URBANA, OPERE
PUBBLICHE ECOLOGIA E PAESAGGIO****SEZIONE TUTELA E VALORIZZAZIONE DEL PAESAGGIO****Servizio Osservatorio e Pianificazione Paesaggistica**

vegetazionale per ricostituire il manto vegetale preesistente i lavori nelle zone con vegetazione naturale. In particolare, nel tratto in cui i lavori di rimozione e posa in opera delle condotte interferiscono con la *Lama Castello*, si prevede il ripristino delle sole zone interessate da vegetazione naturale, sia arbustiva che arborea.

*“Il progetto di ripristino vegetazionale prevede l'utilizzo di piante di specie autoctone in corrispondenza della scarpata della Lama Castello, zona indicata, nel Sian (Sistema Informativo Agricolo Nazionale), come porzione boscata di una particella censita ad uliveto. Il ripristino nella zona in alveo, invece, sarà effettuato solo con inerbimento, poiché le particelle interessate dai lavori sono utilizzate per attività agricola di olivicoltura, tale inerbimento sarà realizzato con specie vegetali presenti già nella facies erbacea tipica della zona e costituite da graminacee polispecifiche perenni associate a leguminose. (...) Nello specifico con riferimento alle aree arboree naturali o artificiali interessate nell'ambito del progetto in esame, i ripristini saranno finalizzati alla salvaguardia dell'aspetto paesaggistico ed al ripristino della copertura vegetale preesistente, tramite la ripiantumazione di essenze vegetali tipiche delle aree interessate o uguali a quelle espianate in fase di apertura pista. (...) A garanzia della buona riuscita del ripristino vegetazionale sarà garantito il ripristino delle fallanze [sostituzione delle piante non attecchite e risemina degli inerbimenti non riusciti] su tutti i tratti inerbiti e piantati previsti in questo progetto. Successivamente all'esecuzione dei ripristini vegetazionali sono previste attività di monitoraggio, per un periodo di 5 anni, finalizzate al controllo dell'evoluzione degli stessi. Inoltre sono previste le cure colturali, le irrigazioni di soccorso sempre per un periodo di 5 anni e, nel caso si riscontrasse uno scarso attecchimento o una mortalità degli elementi arborei e arbustivi inseriti, ne è prevista la sostituzione” (Cfr. Annesso 7 Progetto ripristini vegetazionali Lama Castello). Gli inerbimenti saranno eseguiti tramite un miscuglio composto da erba mazzolina (*Dactylis glomerata*), festuca falascona (*Festuca arundinacea*), poa comune (*Poa trivialis*), forasacco eretto (*Bromus erectus*), loglio comune (*Lolium perenne*), paleo odoroso (*Anthoxanthum odoratum*), trifoglio violetto (*Trifolium pratensis*), trifoglio bianco (*Trifolium repens*), erba medica selvatica (*Medicago lupulina*), vulneraria comune (*Anthyllis vulneraria*), specie selezionate per la difesa e la conservazione del suolo.*

*I rimboschimenti saranno eseguiti mediante piante forestali autoctone e provenienti dai vivai regionali, “per realizzare questo intervento saranno utilizzati arbusti appartenenti alle seguenti specie Coccifera (*Quercus Coccifera*), Lentisco (*Pistacia lentiscus*), Alaterno (*Rhamnus Alaterno*), Viburno (*Viburnum Tinus*) l'impianto sarà realizzato in modo diffuso, con arbusti di h. 0,80 m (...) Si eseguirà secondo una disposizione isolata delle piante, con sesto d'impianto, non geometrico, a quinconce tale da non creare disposizioni innaturali. (...). Nel periodo di 5 anni successivi all'ultimazione dei lavori di ripristino, saranno eseguite le cure colturali e il ripristino delle fallanze dei rimboschimenti e degli inerbimenti”.*

Il progetto prevede, altresì, la ricostruzione dei muretti a secco che interferiscono con le lavorazioni, prevedendone il ripristino allo *status ante operam*, nella posizione preesistente e nel rispetto delle loro dimensioni originali, procedendo come nel seguito illustrato:

- tutela della vegetazione ormai consolidata sulla traiettoria del muro o di fianco ad esso;



**REGIONE
PUGLIA**

**DIPARTIMENTO MOBILITÀ, QUALITÀ URBANA, OPERE
PUBBLICHE ECOLOGIA E PAESAGGIO**

SEZIONE TUTELA E VALORIZZAZIONE DEL PAESAGGIO

Servizio Osservatorio e Pianificazione Paesaggistica

- smontaggio dei muretti a secco, effettuato pietra per pietra eseguita dalla sommità della struttura verso la base della stessa e deposito in celle metalliche già etichettate;
- stoccaggio delle celle metalliche in zone dedicate che ne assicurino la sicurezza e la salvaguardia;
- ripristino dei muretti a secco senza l'ausilio di mezzi meccanici ed esclusivamente con strumenti manuali e l'utilizzo di manodopera specializzata
- rimontaggio dei muretti a secco, al termine delle attività di cantiere nella loro posizione originaria, tutelando sia il contesto paesaggistico che le caratteristiche costruttive originarie, rispettando quindi la miglior sezione individuata durante il rilievo topografico di dettaglio ante-operam ed utilizzando il materiale stoccato.

VARIANTE PER RICOLLEGAMENTO DIRAMAZIONE PER GIOVINAZZO DN 100 (4"), DP 64 BAR

Dalla "Variante Metanodotto Derivazione per Giovinazzo DN 100 (4") - 150 (6")" ha origine la condotta "Variante per Ricollegamento Diramazione per Giovinazzo DN 100 (4"), DP 64 bar", lunga 10 m, che funge da collegamento alla "Diramazione per Giovinazzo, DN 100 (4").

NUOVO ALL.TO COMUNE DI GIOVINAZZO DN 100 (4"), DP 64 BAR

La condotta "Nuovo All.to Comune di Giovinazzo DN 100 (4"), DP 64 bar", della lunghezza di 8 m, si distacca, invece, dal metanodotto esistente "All.to Comune di Giovinazzo" per terminare in un nuovo PIDA, da realizzare in sostituzione degli esistenti PIL 41418/5.1 e PIDA 4101454/1 in dismissione. In corrispondenza del nuovo PIDA è previsto il rifacimento di un muro di sostegno e di una recinzione in pannelli grigliati metallici di altezza pari a 2,5 m su cordolo in c.a. (H= 20 cm).

Nel complesso dell'intero progetto, non sono previste ulteriori opere fuori terra, ad eccezione di quelle accessorie: armadietti per la protezione catodica, sfiati delle opere di protezione e cartelli segnalatori.

Le operazioni di scavo e montaggio delle tubazioni richiedono l'allestimento di una pista di lavoro (area di passaggio) di larghezza tale da consentire il transito dei mezzi di servizio e soccorso. In generale, l'area di passaggio ha larghezza pari a 14 m, riducibile a 12 m nei tratti caratterizzati dalla presenza di manufatti o per particolari condizioni morfologiche (percordanze in prossimità di sponde fluviali) e vegetazionali (presenza di vegetazione arborea d'alto fusto); in corrispondenza degli attraversamenti di infrastrutture (strade, ferrovie ...) o per soddisfare puntuali esigenze di stoccaggio, l'area di passaggio verrà, invece, ampliata.

L'accessibilità al tracciato è assicurata dalla rete viaria secondaria esistente (strade bianche, strade poderali) da adeguare, se necessario, all'accesso dei mezzi, mediante interventi di ripulitura e sistemazione del sedime carrabile. Le condotte verranno posate tramite scavo a cielo aperto o con trivellazione in tubi di protezione nel caso degli attraversamenti delle grandi infrastrutture (Autostrada A14, S.S. 16 bis, ferrovia). terminate le operazioni di posa in opera delle nuove condotte e di rimozione di quella da dismettere, verranno effettuate

**REGIONE
PUGLIA****DIPARTIMENTO MOBILITÀ, QUALITÀ URBANA, OPERE
PUBBLICHE ECOLOGIA E PAESAGGIO****SEZIONE TUTELA E VALORIZZAZIONE DEL PAESAGGIO****Servizio Osservatorio e Pianificazione Paesaggistica**

operazioni di ripristino geomorfologico, finalizzati alla riconfigurazione dell'originaria superficie topografica, e di ripristino vegetazionale, per ricostituire il manto vegetale preesistente i lavori nelle zone con vegetazione naturale.

(ISTRUTTORIA CON RIFERIMENTO AL PPTR)

Dalla consultazione degli elaborati del PPTR approvato con DGR n. 176 del 16/02/2015, risulta che l'area di intervento ricade nell'Ambito paesaggistico n° 5 "La Puglia centrale", Figura Territoriale 5.1 "La piana olivicola del nord barese", per cui sono previsti specifici obiettivi di Qualità paesaggistica nella Sezione C2 della relativa Scheda d'Ambito.

Per quanto attiene il Sistema delle Tutele si evince quanto segue:

Struttura Idro - geomorfologica:

- *Beni paesaggistici:* l'area di intervento è interessata da beni paesaggistici della suddetta struttura; nel dettaglio da "**Fiumi, torrenti, corsi d'acqua iscritti negli elenchi delle acque pubbliche**" (Lama Castello), disciplinati dagli indirizzi di cui all'art. 43, dalle direttive di cui all'art. 44 e dalle prescrizioni di cui all'art. 46 delle NTA di PPTR, ;
- *Ulteriori contesti (art. 143, comma 1, lett. 3 del D.Lgs. 42/04):* l'area di intervento è interessata da ulteriori contesti paesaggistici della suddetta struttura; nel dettaglio da "**Lame e Gravine**" (Lame di Castello), disciplinati dagli indirizzi di cui all'art. 51 dalle direttive di cui all'art. 52 e dalle misure di salvaguardia e utilizzazione di cui all' art. 54 delle NTA di PPTR.

I beni e gli ulteriori contesti paesaggistici della suddetta struttura interessano il tratto terminale della condotta "**Variante Metanodotto Derivazione per Giovinazzo DN 100 (4") - 150 (6")**" in prossimità della linea ferroviaria Bologna-Lecce.

Struttura ecosistemica e ambientale:

- *Beni paesaggistici:* l'area di intervento non è interessata da beni paesaggistici della suddetta struttura;
- *Ulteriori contesti (art. 143, comma 1, lett. 3 del D.Lgs. 42/04):* l'area di intervento è interessata da ulteriori contesti paesaggistici della suddetta struttura; nel dettaglio da "**Formazione arbustive in evoluzione naturale**", localizzate lungo la scarpata che la condotta attraversa per raggiungere l'alveo della lama, disciplinati dagli indirizzi di cui all'art. 60 dalle direttive di cui all'art. 61 e dalle misure di salvaguardia e utilizzazione di cui all' art. 66 delle NTA di PPTR;

Struttura antropica e storico-culturale

- *Beni paesaggistici:* l'area oggetto di intervento non è interessata da beni paesaggistici della suddetta struttura;



**REGIONE
PUGLIA**

**DIPARTIMENTO MOBILITÀ, QUALITÀ URBANA, OPERE
PUBBLICHE ECOLOGIA E PAESAGGIO**

SEZIONE TUTELA E VALORIZZAZIONE DEL PAESAGGIO

Servizio Osservatorio e Pianificazione Paesaggistica

- *Ulteriori contesti (art. 143, comma 1, lett. 3 del D.Lgs. 42/04): l'area oggetto di intervento è interessata da ulteriori contesti paesaggistici della suddetta struttura; nel dettaglio da "Paesaggi rurali" (Parco Agricolo multifunzionale delle Torri e dei Casali del Nord Barese) disciplinati dagli indirizzi di cui all'art. 77 dalle direttive di cui all'art. 78 e dalle misure di salvaguardia e utilizzazione di cui all' art. 83 delle NTA di PPTR.*

Dalla verifica della disciplina vincolistica stabilita dalle NTA del PPTR, con particolare riferimento alle prescrizioni e norme di salvaguardia vigenti per i beni e gli ulteriori contesti paesaggistici direttamente interessati dall'intervento proposto, emerge di fatto una **situazione di contrasto rispetto alle tutele di cui all'art. 46 comma 2 lett. a1), a2) – a5) - a6) - a10), all'art. 54 comma 2 lett. a2) - a7), all'art. 66 comma 2 lett. a1)**, con particolare riferimento alla non ammissibilità, nell'area del corso d'acqua e della lama, di progetti che prevedono escavazioni, rimozione della vegetazione arborea ed arbustiva ed erbacea, trasformazione profonda dei suoli e la realizzazione di gasdotti, ad eccezione di quelli realizzati al di sotto di strada esistente (ovvero in attraversamento trasversale utilizzando tecniche non invasive che interessino il percorso più breve possibile).

(VALUTAZIONE DELLA COMPATIBILITÀ PAESAGGISTICA)

L'area interessata dall'intervento proposto ricade all'interno di un territorio rurale la cui particolare valenza paesaggistica, legata alla singolare integrazione tra componenti antropiche, agricole, insediative, struttura geomorfologica e naturalistica dei luoghi, è stata riconosciuta dal PPTR mediante l'individuazione del *Parco Agricolo multifunzionale di valorizzazione delle Torri e dei Casali del Nord Barese*. Si tratta, di fatto, di un territorio dominato dalla campagna olivata, che costituisce quindi la matrice di paesaggio, ricco di elementi caratterizzanti il paesaggio agrario storico: recinzioni con muretti a secco, siepi, filari e architetture minori in pietra come pagliari, trulli, cisterne etc ... In questo sistema agricolo gli elementi di naturalità sono rappresentati quasi esclusivamente dai corsi delle lame, e dalla vegetazione ad esse associata, e dai lembi boscati sparsi.

Il mosaico agricolo, attraversato dai metanodotti proposti nell'intervento in oggetto, appare sostanzialmente integro, con sporadici episodi di occupazione edilizia localizzati prevalentemente a ridosso delle grandi infrastrutture per la mobilità (l'Autostrada A14, la S.S. 16 e la linea ferroviaria Bologna-Lecce). Essendo completamente interrato, le alterazioni indotte sul paesaggio appena descritto, sono imputabili essenzialmente alle operazioni necessarie alla posa in opera e alla rimozione delle condotte, in particolare agli scavi e all'apertura delle piste di lavoro. Attraversando per circa 6 km un territorio agricolo, l'intervento costringerà all'espianto, in particolare, di un significativo numero di ulivi, e potrebbe intercettare e alterare beni diffusi del paesaggio agrario come muretti a secco, siepi, specchie etc. La compromissione di questi elementi desta particolare preoccupazione in corrispondenza dell'area più sensibile intercettata dall'opera, vale a dire quella ricadente nella Lama Castello e nel corso d'acqua. Come già evidenziato, il territorio in esame è povero di elementi di naturalità, ragion per cui assume particolare rilevanza la salvaguardia



**REGIONE
PUGLIA**

**DIPARTIMENTO MOBILITÀ, QUALITÀ URBANA, OPERE
PUBBLICHE ECOLOGIA E PAESAGGIO**

SEZIONE TUTELA E VALORIZZAZIONE DEL PAESAGGIO

Servizio Osservatorio e Pianificazione Paesaggistica

e la valorizzazione paesaggistica delle lame e dei corsi d'acqua in cui si rinvennero questi elementi. Pur se previsti, al termine dei lavori, interventi di riprofilatura geomorfologica e di ripristino vegetazionale, è indubbio che, in corrispondenza della Lama Castello, la posa in opera e la rimozione delle condotte richiede operazioni non ammissibili nel rispetto delle norme paesaggistiche dettate dal PPTR, come innanzi specificato.

Con riferimento alla possibilità di ricorrere a procedure in deroga alle norme paesaggistiche le NTA del PPTR, per il caso in oggetto, prevedono che: *"Le opere pubbliche o di pubblica utilità possono essere realizzate in deroga alle prescrizioni previste dal Titolo VI delle presenti norme per i beni paesaggistici e gli ulteriori contesti, purché in sede di autorizzazione paesaggistica o in sede di accertamento di compatibilità paesaggistica si verifichi che dette opere siano comunque compatibili con gli obiettivi di qualità di cui all'art. 37 e non abbiano alternative localizzative e/o progettuali."* (Art. 95, NTA di PPTR).

(VERIFICA AI SENSI DELL'ART. 95 DELLE NTA DEL PPTR)

In riferimento a ciascun ambito paesaggistico Il PPTR, al fine di assicurare la tutela, la valorizzazione ed il recupero dei valori paesaggistici in essi riconosciuti, attribuisce adeguati obiettivi di qualità, "[il cui] perseguimento è assicurato dalla normativa d'uso costituita da indirizzi e direttive specificamente individuati nella Sezione C2) delle Schede degli ambiti paesaggistici" (art. 37, comma 4 delle NTA del PPTR).

Con riferimento alla **compatibilità con gli obiettivi di qualità di cui all'art. 37 delle NTA del PPTR** attribuiti all'Ambito Paesaggistico "Puglia Centrale", in cui ricade l'intervento in esame, con riferimento alla sola parte del tracciato che interferisce con i beni e gli ulteriori contesti paesaggistici rispetto ai quali si è verificato il contrasto con le norme di tutela del Piano, il proponente ha rappresentato quanto segue.

A.1 Struttura Idro-geo-morfologica

Nella "Relazione Paesaggistica ai sensi dell'art. 90 e 95 delle NTA del PPTR", in relazione all'Ob. 1.3 "Garantire la sicurezza idrogeomorfologica del territorio tutelando le specificità degli assetti naturali", il proponente afferma (pag. 9 e ss): *"le perturbazioni all'ambiente idrico superficiale e sotterraneo avranno un carattere del tutto transitorio, a breve termine, in quanto con il concludersi dei lavori, cesseranno tutte le alterazioni di tipo qualitativo cui l'ambiente idrico potrebbe essere sottoposto, pur avendo adottato tutte le misure di mitigazione preventive previste in fase di costruzione. Al termine dei lavori lo stato dei luoghi verrà prontamente ripristinato e si procederà alla profilatura dell'area interessata dai lavori e alla riconfigurazione delle pendenze preesistenti, ricostituendo la morfologia originaria del terreno delle linee di deflusso eventualmente preesistenti. La riduzione della larghezza dell'area di passaggio (6,5 m in corrispondenza del tratto in stretto parallelismo all'esistente tubazione da rimuovere) concorre significativamente, con i previsti interventi di ripristino vegetazionale (vedi RE-VEG-E-110 allegata a RE-AMB-006, acquisite al prot. AOO_145/4335*

**REGIONE
PUGLIA****DIPARTIMENTO MOBILITÀ, QUALITÀ URBANA, OPERE
PUBBLICHE ECOLOGIA E PAESAGGIO****SEZIONE TUTELA E VALORIZZAZIONE DEL PAESAGGIO****Servizio Osservatorio e Pianificazione Paesaggistica**

del 04/06/2020) alla riduzione degli effetti indotti dalla realizzazione dell'opera sull'assetto naturale dell'area.

Considerando quindi l'entità dei lavori e le mitigazioni e i ripristini previsti, risulta possibile affermare come l'opera risulti compatibile con gli obiettivi di qualità e le normative d'uso previste per tali componenti."

Il proponente, inoltre, con particolare riferimento alla previsione di "misure per favorire la rilocalizzazione di opere ed infrastrutture insediate nelle aree di pertinenza fluviale", precisa che "essendo l'opera, in relazione alla ubicazione del punto di consegna (cabina utente 21Retegas), non delocalizzabile, non ne risulta possibile una rilocalizzazione esternamente all'area di pertinenza fluviale"; in relazione alla "riduzione dell'artificializzazione dei corsi d'acqua", sottolinea che "l'opera in oggetto essendo per la quasi totalità interrata, non preclude, come già illustrato, alcun eventuale intervento di rinaturalizzazione dell'ambito del corso d'acqua".

Si ritiene di poter condividere quanto affermato dal proponente

A.2 Struttura Ecosistemica-ambientale:

Nella "Relazione Paesaggistica ai sensi dell'art. 90 e 95 delle NTA del PPTR", il proponente afferma (pag. 10 e ss): " *Nell'ambito del corso d'acqua l'opera si sviluppa in gran parte in un'area agricola caratterizzate da un uliveto, venendo ad attraversare trasversalmente un limitato lembo di vegetazione seminaturale in corrispondenza del versante meridionale della lama. In tale contesto ambientale il contenimento delle superfici di cantiere, l'accantonamento dello strato humico superficiale del terreno durante la fase di apertura dell'area di passaggio e la sua redistribuzione al termine delle attività di rinterro della trincea, ed i previsti interventi ripristino della vegetazione seminaturale in corrispondenza del versante, garantiscono, nel breve termine, una piena ripresa, della preesistente funzionalità ecologica del corso d'acqua e della ripresa dell'attività agricola e conseguentemente dell'efficienza ecologica propria dell'agrosistema.*

La realizzazione dell'opera non comporta modificazioni dell'attuale uso del suolo, non prevede alcuna riduzione delle superfici, sia attualmente destinate sia alle pratiche agricole, sia caratterizzate da vegetazione seminaturale. L'unico dispositivo non interrato (PIDA), insisterà sulla stessa superficie di 12 m² occupata dall'analogo impianto esistente in dismissione, posto in adiacenza all'area tecnologica già occupata dalla cabina utente 21 Rete Gas.

Il proponente, inoltre, con particolare riferimento agli indirizzi di "valorizzazione e ripristino della funzionalità dei corridoi ecologici costituiti dalle lame", evidenzia che l'interramento della condotta non interferisce con interventi di suddetta natura, quali quelli di ripristino della vegetazione naturale e seminaturale che verranno effettuati.

Si ritiene di poter condividere quanto affermato dal proponente

**REGIONE
PUGLIA****DIPARTIMENTO MOBILITÀ, QUALITÀ URBANA, OPERE
PUBBLICHE ECOLOGIA E PAESAGGIO****SEZIONE TUTELA E VALORIZZAZIONE DEL PAESAGGIO****Servizio Osservatorio e Pianificazione Paesaggistica**

A.3 Struttura e componenti antropiche e storico-culturali

A.3.1 Componenti dei paesaggi rurali

Nella "Relazione Paesaggistica ai sensi dell'art. 90 e 95 delle NTA del PPTR" (pag. 11 e ss), il proponente rileva che (...) *"L'intervento non comporterà l'alterazione dell'attuale assetto paesaggistico e percettivo dell'area in quanto l'opera sarà completamente interrata (a meno dell'impianto PIDA comunque realizzato in sostituzione dell'analogo apparato esistente in adiacenza all'area tecnologica già occupata dalla cabina utente 21 Rete Gas, ed opportunamente rivestito in materiale lapideo in maniera da dare continuità al muro esistente e ridurre l'impatto nella Lama). Nell'ambito del territorio interessato, posto al margine sud-occidentale dell'abitato di Giovinazzo, non si rileva né la presenza di alcuna masseria o di altro manufatto realizzato in pietra a secco di apprezzabile dimensione ad eccezione di tre muretti posti in corrispondenza della bassa scarpata meridionale della Lama percorsa dalla nuova condotta, né tantomeno la presenza di beni culturali e paesaggistici.*

I tratti di muretti a secco interferenti con la pista lavori saranno dapprima rimossi e successivamente ricostruiti secondo le tecniche tradizionali, laddove possibile e compatibilmente alle Linee guida 4.4.4 "Linee guida per la tutela, il restauro e gli interventi sulle strutture in pietra a secco della Puglia" (vedi RE-AMB-007 allegata a RE-AMB-006, acquisite al prot. AOO_145/4335 del 04/06/2020).

Il proponente, inoltre, con particolare riferimento alla previsione di direttive di incentivazione della conservazione dei beni diffusi del paesaggio rurale, precisa che *"il progetto dell'opera prevede un'attenta ricostruzione di tutti i muretti a secco interessati dai lavori di posa della nuova condotta"*.

Si ritiene di poter condividere quanto affermato dal proponente

A.3.2 Componenti dei paesaggi urbani

Nella "Relazione Paesaggistica ai sensi dell'art. 90 e 95 delle NTA del PPTR" (pag. 12 e ss), il proponente rileva che (i) l'intervento, quasi totalmente interrato non viene a incidere sull'attuale dell'area urbanizzata e non ne modifica i confini; (ii) La nuova condotta, analogamente alla tubazione esistente in dismissione, comporta l'imposizione di una fascia di servitù in cui è preclusa la realizzazione di qualsivoglia edificazione; (iii) pur non riuscendo a svolgere una specifica azione di riqualificazione degli spazi aperti periurbani, a fine lavori di installazione e rimozione del metanodotto le aree agricole manomesse verranno ripristinate restituendole alla loro originaria funzione senza precluderne il riutilizzo; (iv) l'intervento in progetto risulta in gran parte interrato e non preclude l'esercizio di qualsivoglia pratica agricola; (v) L'intervento (...) comporta una serie di interventi di mitigazione e ripristino geomorfologico, idrogeologico e vegetazionale che assicurano il mantenimento dell'attuale qualità paesaggistica dell'area interessata.



**REGIONE
PUGLIA**

**DIPARTIMENTO MOBILITÀ, QUALITÀ URBANA, OPERE
PUBBLICHE ECOLOGIA E PAESAGGIO**

SEZIONE TUTELA E VALORIZZAZIONE DEL PAESAGGIO

Servizio Osservatorio e Pianificazione Paesaggistica

La **Soluzione B)** esplora la possibilità di collocare il PIDA al di fuori dell'alveo della lama. (Fig



7

Fig 7 Soluzione B) - tracciato ciano

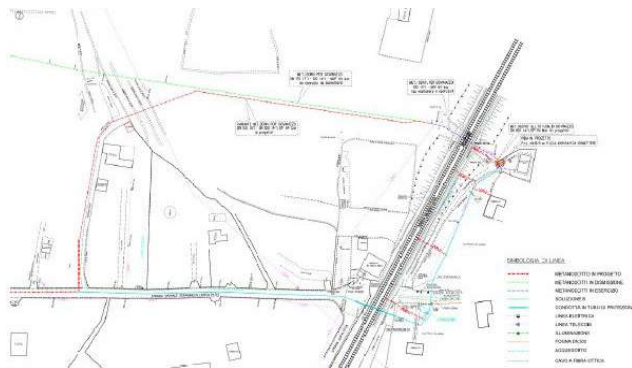


Fig 8

La soluzione non è perseguibile per i vincoli imposti dal DM 04/04/2014 in relazione allo stato di fatto delle aree interessate:

- la nuova collocazione del PIDA porterebbe ad occupare, con le aree di lavoro necessarie all'attraversamento ferroviario con trivella spingitubo, una porzione significativa di un'area privata, ed imporrebbe un diritto di passaggio permanente all'interno di un'altra area di proprietà privata interessata dalla condotta che allaccia il PIDA alla



**REGIONE
PUGLIA**

**DIPARTIMENTO MOBILITÀ, QUALITÀ URBANA, OPERE
PUBBLICHE ECOLOGIA E PAESAGGIO**

SEZIONE TUTELA E VALORIZZAZIONE DEL PAESAGGIO

Servizio Osservatorio e Pianificazione Paesaggistica

- cabina utente, creando potenziali interferenze critiche nel caso in cui occorra intervenire per far fronte ad eventi incidentali;
- non sono soddisfatte le distanze di sicurezza tra la condotta e gli edifici esistenti, la linea ferroviaria nella parte finale del tracciato in prossimità della cabina utente, e la linea elettrica esistente.

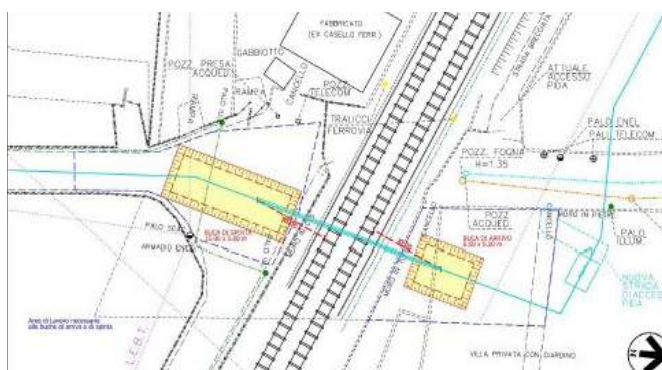


Fig 9 Soluzione B) Postazione di spinta e di arrivo trivellazione



Fig 10 Soluzione B) – individuazione della fascia di rispetto ferroviario (giallo) e del Vincolo preordinato all'esproprio (retino marrone)



**REGIONE
PUGLIA**

**DIPARTIMENTO MOBILITÀ, QUALITÀ URBANA, OPERE
PUBBLICHE ECOLOGIA E PAESAGGIO**

SEZIONE TUTELA E VALORIZZAZIONE DEL PAESAGGIO

Servizio Osservatorio e Pianificazione Paesaggistica

Esaminate le suddette alternative, il proponente afferma, dunque, che “Considerando che la cabina utente della locale azienda di distribuzione del gas metano di proprietà della società “2i Rete Gas” rappresenta il punto di arrivo e d’obbligo del presente progetto è posizionata nell’ambito dell’areale della Lama Castello negli areali individuati dal PPTR come Beni Paesaggistici “Fiumi, torrenti, corsi d’acqua iscritti negli elenchi delle acque pubbliche” e come Ulteriori Contesti Paesaggistici “Lame e gravine”

Si ritiene che il tracciato in progetto [Fig 11] rappresenta l’unica alternativa tecnica possibile e non delocalizzabile, in quanto:

- risponde al requisito fondamentale di rispettare le distanze di sicurezza della condotta da case sparse, nuclei abitati e luoghi a concentrazione di persone come imposto dal DECRETO 17 aprile 2008;
- risponde a quanto prescritto dal D.M.04/04/2014: l’attraversamento esistente attraverso in sottopasso la ferrovia in tubo di protezione e l’impianto da sopraelevare rispetta i 20 m di distanza dal binario;
- limita il più possibile il consumo di suolo, sia in area vincolata dal punto di vista paesaggistico, sia in aree ad alto valore agronomico in quanto utilizza per una buona parte della sua percorrenza il corridoio già aperto dal metanodotto esistente.



Fig 11 Tracciato di progetto

Si ritiene di dover prendere atto di quanto affermato dal proponente.



**REGIONE
PUGLIA**

**DIPARTIMENTO MOBILITÀ, QUALITÀ URBANA, OPERE
PUBBLICHE ECOLOGIA E PAESAGGIO**

SEZIONE TUTELA E VALORIZZAZIONE DEL PAESAGGIO

Servizio Osservatorio e Pianificazione Paesaggistica

(CONCLUSIONI E PRESCRIZIONI)

Considerato quanto innanzi, in accordo con il parere espresso dalla competente Soprintendenza con nota prot. 1825 del 01/03/2021 (ALL. 1), si ritiene che sussistano i presupposti di fatto e di diritto per il rilascio del provvedimento di **Autorizzazione Paesaggistica ai sensi dell'art. 146 del D.lgs. 42/2004 e dell'art. 90 delle NTA del PPTR, in deroga ai sensi dell'art. 95 delle medesime NTA**, per l'intervento di "**Variante Metanodotto Derivazione per Giovinazzo DN 100 (4'') – 150 (6''), DP 64 bar ed opere connesse**" ricadente nei Comuni di Bitonto e Giovinazzo, in quanto lo stesso, pur parzialmente in contrasto con le prescrizioni di cui all'art. 46, 54, 66 delle NTA del PPTR, risulta ammissibile ai sensi dell'art. 95 comma 1, alle seguenti condizioni.

Prescrizioni di cui alla nota prot. AOO_145/1084 del 08/02/2021:

- siano rispettate tutte le misure di mitigazione e ripristino proposte nell'elaborato "RELAZIONE PAESAGGISTICA" (acquisita agli atti nell'ambito del procedimento di Autorizzazione Unica ex DPR 327/2001 nota prot. AOO_089/579 del 14.01.2020 della Sezione Autorizzazione Ambientali – Regione Puglia), ed attuate, oltre che in corrispondenza del tracciato di nuova realizzazione, anche in corrispondenza dei tratti di condotta da dismettere nelle parti in cui sarà effettuata la rimozione;
- siano ripristinati gli elementi caratterizzanti il paesaggio agrario (antropici, seminaturali e naturali) eventualmente compromessi nelle messa in opera delle nuove condotte o nella rimozione di quelle da dismettere;
- con particolare riferimento ai manufatti rurali caratterizzanti il paesaggio agrario, gli interventi di trasformazione da cui questi sono interessati, dovranno obbligatoriamente conformarsi alle raccomandazioni contenute nell'elaborato del PPTR 4.4.4 *Linee guida per il restauro ed il riuso dei manufatti in pietra a secco*, e nell'elaborato del PPTR 4.4.6 *Linee guida per il recupero, la manutenzione e il riuso dell'edilizia e dei beni rurali (art. 83 comma 5 delle NTA del PPTR)*;
- laddove previsti tagli arborei, in presenza di piante di ulivo siano verificate, ed eventualmente ottemperate, le disposizioni di cui alla L.R. n. 14/2007;
- con particolare riferimento agli interventi previsti in corrispondenza della Lama Castello, sia interamente attuato il PROGETTO DEI RIPRISTINI VEGETAZIONALI (rif. Documentazione integrativa a seguito di parere prot. AOO/145_3045 del 20/04/2020 - ANNESSO 7; Planimetria catastale ripristini vegetazionali Lama Castello ANNESSO 7b);
- con riferimento al PIDA sia attuato l'intervento di mascheramento del muro di contenimento in cemento armato tramite rivestimento in pietra, tale da assumere aspetto estetico-percettivo assimilabile al muro contiguo in pietra a secco, come rappresentato nell'elaborato "ANNESSO 3 – PARTICOLARE MURO DI CONTENIMENTO". Ai fini di un migliore inserimento paesaggistico della recinzione metallica posta al di sopra del muro di contenimento del manufatto, dovrà essere affiancata dal lato esterno



**REGIONE
PUGLIA**

**DIPARTIMENTO MOBILITÀ, QUALITÀ URBANA, OPERE
PUBBLICHE ECOLOGIA E PAESAGGIO**

SEZIONE TUTELA E VALORIZZAZIONE DEL PAESAGGIO

Servizio Osservatorio e Pianificazione Paesaggistica

una siepe alta costituita da specie arbustive autoctone e idonee al contesto vegetazionale della lama;

- siano contenute allo strettamente necessario le operazioni di demolizione/trasformazione dei manufatti rurali, nonché i tagli vegetazionali e le modifiche idrogeomorfologiche, necessari alle aperture delle piste di lavoro, alla realizzazione di infrastrutture provvisorie e alla posa in opera e rimozione delle condotte. Nel caso in cui siano interessate essenze arboree, dovrà essere preferito il rimpianto dell'esemplare al taglio;
- al termine dei lavori, le eventuali opere provvisorie (piste di accesso, accantonamento di materiale ecc...) dovranno essere rimosse e ripristinato l'originario assetto dei luoghi, con particolare attenzione ai ripristini vegetazionali, idrologici, morfologici e di riattivazione dei fossi, dei canali irrigui e della rete di deflusso della acque superficiali.

Con nota prot. 1825 del 01/03/2021 la Soprintendenza Archeologia, belle arti e paesaggio per la Città Metropolitana di Bari ha condiviso le suddette prescrizioni.

Il funzionario istruttore
(Arch. Stefania Cascella)



CASCELLA
STEFANIA
22.03.2021
10:42:42
UTC

Il dirigente di Sezione
(Ing. Barbara Loconsole)



LOCONSOLE
BARBARA
22.03.2021
19:16:55 UTC

MIBACT|MIBACT_SABAP-BA|01/03/2021|0001825-P



Ministero

*per i beni e le attività culturali**e per il turismo*Soprintendenza Archeologia, belle arti e paesaggio per la
città metropolitana di Bari*Prot. n. 1084**Del 08/02/2021**Class**Bari*Alla Regione Puglia
Ufficio Attuazione Pianificazione
Paesaggistica
servizio.assettoterritorio@pec.rupar.puglia.it*E.p.c.*Alla Commissione Regionale per il
Patrimonio Culturale
c/o Segretariato Regionale MiBACT per la
Puglia
mbac-sr-pug@mailcert.beniculturali.it

Oggetto: (Cod. AU327_044) D.P.R. n. 327/2001 (ex. artt. 52-quater e 52-sexies), L.R. n. 3/2005 e D.G.R. n. 1446 del 08.07.2014 -Autorizzazione Unica alla costruzione ed esercizio della "Variante Metanodotto Derivazione per Giovinazzo DN 100 (4'') -150 (6''), DP 64 bar ed opere connesse", con accertamento della conformità urbanistica, apposizione del vincolo preordinato all'esproprio e dichiarazione di pubblica utilità".

Proponente: Snam Rete Gas s.p.a.

Autorizzazione Paesaggistica in deroga ex art. 95 delle NTA del PPTR.

In riferimento alla questione in oggetto, esaminata la documentazione presente sul portale della Regione Puglia, a seguito della trasmissione da parte della Regione Puglia, con la nota in epigrafe, della Relazione tecnica illustrativa e Proposta di accoglimento della domanda, acquisita agli atti con prot. n. 1088 del 08/02/2021, tenuto conto della procedura di deroga ex art. 95 delle NTA del PPTR, questa Soprintendenza esprime parere favorevole condividendo le prescrizioni espresse dalla Regione Puglia- Sezione tutela e valorizzazione del paesaggio con la nota in epigrafe.

La presente nota viene trasmessa alle Amministrazioni in indirizzo anche ai sensi e per gli effetti dell'art. 155, comma 2, del D.Lgs. 42/2004 e alla Commissione Regionale per il Patrimonio Culturale della Puglia prevista dal D.P.C.M. n. 169 del 02.12.2019, ai sensi e per gli effetti dell'art. 12, comma 1 bis, della Legge n. 106 del 29.07.2014.

Il Soprintendente *ad interim*

arch. Maria Piccarreta

Responsabile del procedimento
 arch. Azzurra Sylos Labini



Ministero
per i beni e le
attività culturali
e per il turismo

Soprintendenza Archeologia, belle arti e paesaggio per la città metropolitana di Bari
 Via Pier l'Eremita 25 70122 BARI 080 - 5286200
 PEC: mbac-sabap-ba@mailcert.beniculturali.it
 PEO: sabap-ba@beniculturali.it
 Sito: www.sabap-ba.beniculturali.it

autostrade // per l'italia

Società per azioni
Società soggetta all'attività di direzione e coordinamento di Atlantia S.p.A.
Capitale Sociale € 622.027.000,00 interamente versato

Codice Fiscale e n. di iscrizione al Registro delle Imprese di Roma 07516911000
C.C.I.A.A. ROMA n. 1037417 - P.IVA 07516911000 - Sede Legale: Via A. Bergamini, 50 - 00159 Roma

DIREZIONE 8° TRONCO - BARI

LETTERE : S.P. 236 snc Bari-Bitritto
70020 Bitritto (BA)
TELEGR : AUTOSTRAD - Bitritto (BA)
TELEF. : 080 5065312-314
TELEFAX : 080. 5065259
WEBSITE : www.autostrade.it
PEC : autostradeperitalia@pec.autostrade.it

Snam Rete Gas	
PROGETTO INGCOSITAPUG	
Competenza	RIC 115
Conoscenza	PROT. N° 581
	INGE
	LAVORI
	PERMESSI
	CAP

DT 8°/TEC_SPC/DB

Raccomandata a mano

Spett.le
SNAM Rete Gas S.p.A.
Via G. Amendola, 162/A
70126 BARI

e, p.c.

Spett.le
Autostrade per l'Italia S.p.A.
AD/DG/BUIR/DSVR/DSVI/ECP/CCI
Via A. Bergamini, 50
00159 ROMA

Oggetto: AUTOSTRADA A/14 Bologna - Bari - Taranto

Attraversamento interrato con spingi tubo di metanodotto DN 150 in tubo di protezione DN 250 al Km 664+435 in Comune di Bitonto con parallelismo dal Km 664+435 al Km 664+804 in carreggiata Sud.

In riferimento alla Vostra richiesta del 06.11.2019, visto il parere favorevole espresso dal Ministero delle Infrastrutture e della Mobilità sostenibili con nota del 21.04.2021 prot. n. 11134, con la presente si autorizzano i lavori di che trattasi nelle more del perfezionamento dell'atto definitivo che regola i rapporti transitori e permanenti tra le parti connessi con la realizzazione e successiva gestione dell'opera interferente con la sede autostradale.

Prima di procedere all'inizio di qualsiasi attività lavorativa, è necessario prendere diretti contatti con la scrivente per stabilire i tempi, le modalità di esecuzione dei lavori e le misure precauzionali atte a garantire la sicurezza del traffico autostradale.

Sarà Vostra cura, inoltre, comunicarci la data di ultimazione dei lavori al fine di poter procedere alla constatazione della regolare esecuzione delle opere e alla redazione di apposito verbale.

Distinti saluti

autostrade // per l'italia
Società per azioni
DIREZIONE 8° TRONCO - BARI
Ing. *Ermanno LUZZO*