

DELIBERAZIONE DELLA GIUNTA REGIONALE 10 settembre 2020, n. 1499

**“D. Lgs. n. 102/04 - art. 6 - Proposta urgente al Ministero delle Politiche Agricole Alimentari e Forestali di declaratoria delle eccezionali avversità atmosferiche. Grandinata agosto 2020. Territori dei Comuni della Provincia di Foggia. Accesso al Fondo di Solidarietà Nazionale”.**

Il Presidente della Giunta Regionale, Dott. Michele Emiliano, sulla base dell'istruttoria esperita dal Servizio Associazionismo, Qualità e Mercati, confermata dal Dirigente del medesimo Servizio e dal Dirigente della Sezione Competitività delle Filiere Agroalimentari, riferisce:

Il Decreto Legislativo n. 102 del 29/03/2004 e ss.mm.ii., ha stabilito la nuova disciplina del Fondo di Solidarietà Nazionale abrogando la legge 185 del 14/02/1992;

L'art. 6 del Decreto Legislativo 102/2004 ha fissato le procedure per l'emanazione del decreto di declaratoria della eccezionalità di eventi avversi al fine del riconoscimento, agli aventi diritto, dei diversi tipi di provvidenze previste dalla normativa medesima. In particolare la predetta normativa ha stabilito che, a conclusione degli accertamenti dei danni e della delimitazione delle aree interessate dall'evento avverso, la Giunta regionale deliberi la proposta di declaratoria entro il termine di 60 giorni dalla cessazione del medesimo evento. Con il medesimo provvedimento devono indicarsi le provvidenze da concedersi comprese fra quelle previste dall'art. 5 dello stesso Decreto Legislativo;

Il Decreto Legislativo all'art. 5 comma 5 prevede che dalla data di pubblicazione nella Gazzetta Ufficiale della Repubblica Italiana del decreto di declaratoria, decorre il termine di 45 giorni per la presentazione delle domande di concessione delle provvidenze da parte dei conduttori delle aziende agricole

Il medesimo decreto all'art. 5 comma 1 statuisce che possono beneficiare delle provvidenze previste, le imprese agricole che abbiano subito danni superiori al 30 per cento della produzione lorda vendibile aziendale media, e che la stessa sia calcolata sul triennio precedente o sui cinque anni precedenti togliendo l'anno con la produzione più elevata e quello con la produzione più bassa, esclusa quella zootecnica;

Il medesimo decreto all'art. 6 comma 1 statuisce che al fine di attivare gli interventi di cui all'articolo 5, le regioni competenti, attuata la procedura di delimitazione del territorio colpito e di accertamento dei danni conseguenti, deliberano, entro il termine perentorio di sessanta giorni dalla cessazione dell'evento dannoso, la proposta di declaratoria della eccezionalità dell'evento stesso, nonché, tenendo conto della natura dell'evento e dei danni, l'individuazione delle provvidenze da concedere fra quelle previste dall'articolo 5 e la relativa richiesta di spesa. Il suddetto termine è prorogato di trenta giorni in presenza di eccezionali e motivate difficoltà accertate dalla giunta regionale;

La circolare del Ministero delle Politiche Agricole Alimentari e Forestali prot. n. 0011480 del 23/03/2020 dispone la sospensione dei termini di cui al decreto legislativo 102/2004 a seguito dell'entrata in vigore del decreto legge n. 18/2020 “Misure di potenziamento del Servizio Sanitario Nazionale e di sostegno economico per famiglie, lavoratori e imprese connesse all'emergenza epidemiologica da COVID-19 - art. 103 comma 1;

La Deliberazione di Giunta regionale n. 1713 del 23/09/2019 dispone che si attivino le procedure previste dall'art 6 c.1 del D.Lgs 102/2004 e ss.mm.ii. anche in assenza di deroga normativa all'art 5. c. 4 del medesimo D.Lgs 102/2004;

Nel periodo agosto 2020 nei territori sul territorio della regione Puglia si verificavano eventi meteorici avversi per i quali è stato avviato, a seguito delle segnalazioni di danno pervenute dai Comuni e dalle Organizzazioni professionali agricole, l'iter previsto dal D. Lgs 102/2004 e ss.mm.ii.

Il Servizio Territoriale di Foggia della Regione Puglia, effettuati i necessari sopralluoghi per rilevare il tipo, la natura e l'entità del danno, ha accertato che sussistevano le condizioni per formulare la proposta di declaratoria dell'eccezionalità dell'evento avverso al Ministero delle Politiche Agricole Alimentari, Forestali

per l'emanazione del decreto, così come riportato nella relazione acquisita agli atti della Sezione Competitività delle Filiere Agroalimentari, quale parte integrante del presente provvedimento, di seguito riportata

- Servizio Territoriale Foggia -relazione prot. n. AOO n. 180 43586 del 4/09/2020;

Rapportando il valore del danno alla produzione, compromessa dagli eventi avversi del mese di agosto 2020, al valore della produzione lorda vendibile ordinaria, si è ottenuta un'entità del danno superiore al 30%, soglia prevista dalla normativa vigente per dar corso alla richiesta della declaratoria dell'eccezionalità dell'evento avverso.

Nella relazione del Servizio Territoriale di Foggia su menzionata sono riportate le previsioni della spesa occorrente per la concessione delle provvidenze ai danni alla produzione previste dall'art. 5 c. 2 di cui alle lettere a), b), c) e d) del Decreto Legislativo n. 102/02.

La relazione del Servizio territoriale di Foggia, in allegato al presente provvedimento, riporta i territori per i quali il danno risulta superiore al 30% del valore della produzione lorda vendibile ordinaria, come di seguito elencati:

COMUNE	ESTREMI CATASTALI
LESINA	FG: 1, 2, 3, 4, 6, 7, 8, 9, 10, 12, 13, 15, 16, 38, 43
POGGIO IMPERIALE	FG: 1, 2, 3,4, 5, 6, 7, 10
SAN PAOLO CIVITATE	FG: 2, 6, 7, 8, 10, 11, 12, 14, 15, 16, 17, 21, 24, 25, 28, 29, 30, 37, 38, 40, 44

Si ritiene pertanto opportuno avanzare al Ministero delle Politiche Agricole Alimentari e Forestali proposta di declaratoria delle eccezionali avversità atmosferiche quali Piogge alluvionali Agosto 2020 per i territori dei Comuni della Provincia di Foggia al fine dell'accesso al Fondo di Solidarietà Nazionale in favore delle ditte beneficiarie colpite dalla suddetta calamità.

**Verifica ai sensi del D. Lgs 196/2003 e del Reg. UE 2016/679  
GARANZIE DI RISERVATEZZA**

“La pubblicazione sul BURP, nonché la pubblicazione all’Albo o sul sito istituzionale, salve le garanzie previste dalla legge 241/1990 in tema di accesso ai documenti amministrativi, avviene nel rispetto della tutela della riservatezza dei cittadini secondo quanto disposto dal Regolamento UE n. 679/2016 in materia di protezione dei dati personali, nonché dal D.Lgs. 196/2003 ss.mm.ii., ed ai sensi del vigente Regolamento regionale 5/2006 per il trattamento dei dati sensibili e giudiziari, in quanto applicabile. Ai fini della pubblicità legale, il presente provvedimento è stato redatto in modo da evitare la diffusione di dati personali identificativi non necessari ovvero il riferimento alle particolari categorie di dati previste dagli articoli 9 e 10 del succitato Regolamento UE”.

**Copertura finanziaria ai sensi del d.lgs. n. 118/2011 e smi**

La presente deliberazione non comporta implicazioni di natura finanziaria sia in entrata che di spesa e dalla stessa non deriva alcun onere a carico del bilancio regionale.

Il Presidente della Giunta regionale relatore sulla base delle risultanze istruttorie come innanzi illustrate, ai sensi dell'art. 4 – comma 4 – lettera k) della legge regionale n. 7/97, propone alla Giunta di:

- approvare l'allegato, parte integrante, composto da n. 17 (diciassette) facciate, costituito dalla relazione del Servizio Territoriale di Foggia prot. n. AOO n. 180 43586 del 4/09/2020, in allegato al presente provvedimento;
- prendere atto che dalle suddette relazioni del Servizio territoriale, si ricava che i territori per i quali la diminuzione del valore della produzione lorda vendibile ordinaria risulta superiore al 30%, sono quelli come di seguito riportati:

COMUNE	ESTREMI CATASTALI
LESINA	FG: 1, 2, 3, 4, 6, 7, 8, 9, 10, 12, 13, 15, 16, 38, 43
POGGIO IMPERIALE	FG: 1, 2, 3,4, 5, 6, 7, 10
SAN PAOLO CIVITATE	FG: 2, 6, 7, 8, 10, 11, 12, 14, 15, 16, 17, 21, 24, 25, 28, 29, 30, 37, 38, 40, 44

- richiedere al Ministero delle Politiche Agricole Alimentari, Forestali l'emissione del decreto di declaratoria, anche in deroga al D.Lgvo. n. 102/04 - art. 6, della eccezionale avversità per le Piogge alluvionali agosto 2020 nel territorio di comuni della Provincia di Foggia, al fine di consentire l'accesso al Fondo di Solidarietà Nazionale come previsto dal D.Lgvo. n. 102/04, modificato dal D.Lgvo 82/2008, art. 5 comma 2 lett. a),b),c),d) ed art. 5 comma 3 agli aventi diritto;
- disporre che il dirigente della Sezione Competitività delle Filiere Agroalimentari provveda alla trasmissione del presente provvedimento al Ministero delle Politiche Agricole Alimentari, Forestali per richiedere l'emanazione del decreto di declaratoria;
- di disporre la pubblicazione della presente Deliberazione nel BURP e sul sito internet istituzionale della Regione Puglia.

I sottoscritti attestano che il procedimento istruttorio è stato espletato nel rispetto della vigente normativa regionale, nazionale e comunitaria, che il presente schema di provvedimento, predisposto ai fini dell'adozione dell'atto finale da parte della Giunta regionale è conforme alle risultanze istruttorie.

PO Servizi al territorio  
(Francesco Matarrese)

Dirigente del Servizio Associazionismo, Qualità e Mercati  
(Nicola Laricchia)

Dirigente della Sezione Competitività delle Risorse Agroalimentari  
(Luigi Trotta)

Il sottoscritto Direttore di Dipartimento non ravvisa la necessità di esprimere sulla proposta di delibera le osservazioni ai sensi del combinato disposto dagli art. 18 e 20 del DPR 443/2015

Direttore Dipartimento Agricoltura, Sviluppo Rurale e Ambientale  
(Gianluca Nardone)

Presidente della Giunta Regionale  
(Michele EMILIANO)

#### LA GIUNTA

Udita la relazione e la conseguente proposta del Presidente della Giunta regionale sulla base dell'istruttoria esperita dal Servizio Associazionismo, Qualità e Mercati, confermata dal Dirigente del medesimo Servizio e dal Dirigente della Sezione Competitività delle Filiere Agroalimentari;

Viste le sottoscrizioni poste in calce al presente provvedimento che ne attestano la conformità alla normativa vigente

Ad unanimità dei voti espressi nei modi di legge.

**DELIBERA**

- approvare l'allegato, parte integrante, composto da n. 17 (diciassette) facciate, costituito dalla relazione del Servizio Territoriale di Foggia prot. n. AOO n. 180 43586 del 4/09/2020, in allegato al presente provvedimento;
- prendere atto che dalle suddette relazioni del Servizio territoriale, si ricava che i territori per i quali la diminuzione del valore della produzione lorda vendibile ordinaria risulta superiore al 30%, sono quelli come di seguito riportati:

COMUNE	ESTREMI CATASTALI
LESINA	FG: 1, 2, 3, 4, 6, 7, 8, 9, 10, 12, 13, 15, 16, 38, 43
POGGIO IMPERIALE	FG: 1, 2, 3,4, 5, 6, 7, 10
SAN PAOLO CIVITATE	FG: 2, 6, 7, 8, 10, 11, 12, 14, 15, 16, 17, 21, 24, 25, 28, 29, 30, 37, 38, 40, 44

- richiedere al Ministero delle Politiche Agricole Alimentari, Forestali e del Turismo l'emissione del decreto di declaratoria, anche in deroga al D.Lgvo. n. 102/04 - art. 6, della eccezionale avversità per le grandinate di luglio 2020 nel territorio della Provincia di Foggia, al fine di consentire l'accesso al Fondo di Solidarietà Nazionale come previsto dal D.Lgvo. n. 102/04, modificato dal D.Lgvo 82/2008, art. 5 comma 2 lett. a),b),c),d) ed art. 5 comma 3 agli aventi diritto;
- disporre che il dirigente della Sezione Competitività delle Filiere Agroalimentari provveda alla trasmissione del presente provvedimento al Ministero delle Politiche Agricole Alimentari, Forestali e del Turismo per richiedere l'emanazione del decreto di declaratoria;
- di disporre la pubblicazione della presente Deliberazione nel BURP e sul sito internet istituzionale della Regione Puglia.

Il Segretario della Giunta  
Dott. GIOVANNI CAMPOBASSO

Il Presidente della Giunta  
Dott. MICHELE EMILIANO

**REGIONE  
PUGLIA**

Firmato da: Luigi Trotta  
Organizzazione: REGIONE PUGLIA/80017210127  
Data: 08/09/2020 09:54:28

il presente allegato è composto da 17 pagine  
il Dirigente di Sezione

DIPARTIMENTO Agricoltura, Sviluppo Rurale  
ed Ambientale  
SEZIONE Coordinamento Servizi Territoriali  
Servizio Territoriale Foggia

PROTOCOLLO USCITA  
AOO\_180/FG/43586/9  
DEL 04/09/2020

Alla Sezione Filieri Agroalimentari

B A R I

Pec: [sezione.filiereagroalimentari@pec.rupar.puglia.it](mailto:sezione.filiereagroalimentari@pec.rupar.puglia.it)

Alla Sezione Coordinamento

Servizi Territoriali

B A R I

Pec: [coordinamentoserviziterritoriali@pec.rupar.puglia.it](mailto:coordinamentoserviziterritoriali@pec.rupar.puglia.it)

**Oggetto: D.Lgs n. 102/04 – L.R. n.24/90**

**Danni da alluvione del mese di agosto 2020.**

**Relazione degli eventi.**

**Comuni di Apricena, Lesina, Poggio Imperiale, San Paolo Civitate, San Severo, Serracapriola, Stornarella e Torremaggiore.**

Nella notte tra il 5 e 6 agosto u.s. un violento nubifragio si è abbattuto su una parte del territorio a nord della provincia di Foggia e, precisamente sui Comuni di **Apricena, Lesina, Poggio Imperiale, San Paolo Civitate, San Severo, Serracapriola, Stornarella e Torremaggiore**; l'elevatissima intensità della pioggia pari ad oltre 160 mm ad ora, ha determinato una precipitazione complessiva di circa 220 mm .

Al Servizio Territoriale sono arrivate diverse segnalazioni, dalle associazioni di categoria e dagli agricoltori inoltre, i Comuni interessati, hanno dichiarato lo stato di calamità naturale a seguito dei danni causati dall'alluvione.

I Comuni più' colpiti costituiscono un'unica area delineata dal medesimo andamento orografico, tendenzialmente pianeggiante verso il mare e il lago, ove il territorio degrada lentamente. Le zone maggiormente colpite sono state quelle più basse, interessate dallo scorrimento di grandi masse d'acqua, che hanno provocato danni alle colture agrarie, alle strutture ed alle infrastrutture presenti.

Nell'area colpita i terreni sono molto fertili, quasi tutti irrigui ed investiti a colture intensive e di pregio, quali orticole e vigneti.

Nei territori di questi Comuni si sono allagati tutti i terreni coltivati, tra cui i seminativi preparati per le seconde colture, si sono avute altresì erosioni, smottamenti e notevoli danni alle infrastrutture ed alle strutture d'interesse agricolo, quali strade e canali di scolo delle acque meteoriche e di drenaggio. Molte scoline aziendali risultano non più funzionali in quanto colmate dal fango e dai detriti.

Nelle zone più alte, la massa d'acqua, che dai vari versanti si è portata nei canali, ha trascinato detriti vari e manufatti quali strade e recinzioni. Molti di questi detriti sono giunti nelle aree sottostanti dove si trovano gli ortaggi e vigneti da vino con l'uva ancora da raccogliere. Nelle aziende zootecniche di Lesina e Poggio Imperiale risultano parzialmente danneggiati fabbricati con macchine ed attrezzature varie, nonché le scorte morte, tra cui foraggio, paglia, mangimi e le scorte vive (11 bufale risultano trascinate nel lago e annegate), risultano danneggiate anche alcune strutture agrituristiche e un opificio di prima lavorazione di ortaggi.

L'esondazione del canale Fucicchia ha provocato un enorme riversamento di acqua, di detriti e di fango che hanno interessato anche centrali di lavorazioni degli ortaggi, danneggiando le strutture produttive, le linee di lavorazioni, le celle frigorifere di conservazione dei prodotti.

Il violento nubifragio che si è abbattuto con forza ha arrecato danni soprattutto ai pomodori ormai pronti per la raccolta ed agli altri ortaggi e, pertanto, sono state immediatamente attivate le procedure per l'accertamento dei danni.

Le aree maggiormente colpite sono state quelle aree comprese tra i diversi canali presenti, che esondando hanno provocato ingenti danni alle produzioni agricole, all'assetto del territorio ed alle strutture delle aziende.

Dai sopralluoghi ed accertamenti effettuati in campo, sulla base delle predette segnalazioni, con la collaborazione degli Uffici Tecnici comunali, della Polizia Locale e delle Associazioni di categoria, si è rilevato quanto segue.

Colture Ortive: in particolare sono state colpite le coltivazioni di pomodoro con la perdita totale del prodotto. L'acqua caduta con le violenti piogge, oltre ad allagare il terreno, ha sommerso i pomodori, provocando l'insorgenza di marciume nel prodotto ormai da raccogliere, compromettendone sia la qualità che la quantità e rendendoli non più commercializzabili. Non è stato possibile procedere alla raccolta né con mezzi meccanici né a mano.

Alcuni campi di zucche ornamentali sono stati spazzati dalla esondazione dei canali e completamente sommersi dai detriti.

Vigneti e Oliveti: Su quasi tutto il territorio interessato dall'evento, l'elevata quantità di acqua caduta ha scavato profondi solchi nelle aree a monte ed accumulo di detriti e fango nelle aree a valle; in molti tendoni il livello del terreno si è innalzato anche di oltre 1 metro per l'accumulo di terra e detriti. L'erosione del suolo provocata dall'intenso ruscellamento delle acque ha scavato la terra esponendo l'apparato radicale alla luce.

### Conclusioni

Alla luce di quanto esposto, si è proceduto ad effettuare la perimetrazione delle aree danneggiate, la stima dei danni alle colture e la compilazione, per ogni Comune, delle schede di valutazione dei danni, ai fini del calcolo della percentuale della Produzione Lorda Vendibile perduta, su quella totale del territorio comunale preso in considerazione.

Dalla stima dei danni e' risultato che solo per i comuni di **Lesina, Poggio Imperiale e San Paolo Civitate** è stata riscontrata una perdita di produzione che supera il 30 % della PLV ordinaria.

**Il danno alle produzioni dell'area delimitata ammonta al 51,13 % della PLV (€ 9.019,85 (danni stimati) / € 17.639,25 (PLV) x 100.**

Altrettanto dicasi per i danni alle strutture aziendali (Mod. D), che ammontano al 36,34 % del valore della PLV ordinaria come di seguito riportato:


**Percentuale di danno alle strutture aziendali determinata rispetto alla PLV € 6.410,00 (danni stimati) / 17.639,25 (PLV) x 100 = 36,34 %**

Pertanto, a conclusione della presente relazione ed alla luce di quanto su menzionato si propone l'applicazione delle provvidenze previste dall'art. 5, **comma 2**, lettere a), b), c), d) e **comma 3** del D.Lgs 102/04 ai territori comunali delimitati e su riportati e quanto previsto in deroga, dal D.L. n. 8 del 09-02-2017 art. 15, comma 4, convertito con Legge n. 45 del 07-04-2017.

Si allegano alla presente:

- i modelli ministeriali previsti dalla normativa vigente, (Mod. A; B; C; D; F; G;);
- tabella contenente l'elenco dei Comuni e i fogli di mappa delimitati;
- schede tecniche di ogni singolo Comune con la stima del danno causato dall'evento avverso.

Il Responsabile di P.O  
Dr. Flumeri Sibonta Gerarda



Il Dirigente del Servizio  
dott. Pasquale Solazzo



[www.regione.puglia.it](http://www.regione.puglia.it)

Servizio Territoriale Foggia

Piazza Umberto Giordano, 1 - 71121 FOGGIA – Tel. 0881.706.549/524 - Fax Direzione: 0881.706.527

P.e.i.: [p.solazzo@regione.puglia.it](mailto:p.solazzo@regione.puglia.it)

P.e.c.: [upa.foggia@pec.rupar.puglia.it](mailto:upa.foggia@pec.rupar.puglia.it) – [avversita.stfoggia@pec.rupar.puglia.it](mailto:avversita.stfoggia@pec.rupar.puglia.it)

REGIONE: PUGLIA

MOD. A

PROVINCIA: FOGGIA

EVENTO CALAMITOSO (1):

01		Grandinate
02		Gelate
03		Piogge persistenti
04		Siccità
05		Eccesso di neve
06	X	Piogge Alluvionali

07		Venti sciroccali
08		Terremoto
09		Tromba d'aria
10		Brinate
11		Venti impetuosi
12		Mareggiate


Periodo: AGOSTO 2020

Territorio danneggiato:

per intero:

in parte: **Comune di LESINA: Fogli di mappa 1-2-3-4-6-7-8-9-10-12-13-15-16-38-43 tutti****in parte****Comune di POGGIO IMPERIALE: Fogli di mappa 1-2-3-4-5-6-7-10 tutti****in parte****Comune di SAN PAOLO CIVITATE: Fogli di mappa 2-6-7-8-10-11-12-14-15-****16-17-21-24-25-28-29-30-37-38-40-44 tutti in parte**

Foggia, 4 settembre 2020

P.O. "Avversità atmosferiche e statistica Agraria"  
(Di Flumeri Gerarda)




MINISTERO  
dell'Agricoltura e delle Foreste  
S.I.A.N.

MOD. B

**RODUZIONE ORDINARIA DEL TERRITORIO DELIMITAT**


REGIONE: PUGLIA  
PROVINCIA: FOGGIA  
EVENTO: Alluvione del mese di agosto 2020

(Importi in migliaia di Euro)

COLTURE	ESTENSIONE Ha	QUANTITA' Ql.	VALORE €.
grano duro	4.850	194.000	5.238,00
grano tenero	0	0	0,00
altri cereali	100	3.200	64,00
leguminose	150	3.750	93,75
ortaggi	630	346.500	10.395,00
oliveto	330	16.500	742,50
vigneto da tavola	10	2.600	130,00
vigneto da vino	280	47.600	952,00
foraggiere	100	3.000	24,00
<b>TOTALE PRODUZIONE LORDA VENDIBILE AREA DELIMITATA</b>			<b>17.639,25</b>

Foggia, 4 settembre 2020

P.O. "Aversità atmosferiche e statistica agraria"  
Gerarda Di Flumeri



REGIONE PUGLIA  
DIPARTIMENTO AGRICOLTURA SVILUPPO RURALE ED AMBIENTALE  
SERVIZIO TERRITORIALE FOGGIA

MOD. C

MINISTERO  
dell'Agricoltura e delle Foreste  
S.I.A.N.

Regione PUGLIA  
Provincia FOGGIA  
Evento Alluvione mese di agosto 2020

STIMA DEI DANNI  
PRODUZIONE DANNEGGIATA DEL TERRITORIO DELIMITATO

(importi in migliaia di Euro)

codici colture	COLTURE	ESTENSIONE ha	PRODUZIONE ORDINARIA				Danno Accertato		Danno produzione assicurata		Danno effettivo		Danno Riconosciuto MIPAF €.
			q/ha	Produzione Totale Ql.	Prezzo unitario €.	Valore Globale €.(000)	%	Valore €.	%	Valore €.	%		
	Ortaggi	630	550	346.500	30	10.395,00	8.811,00						
	Oliveto	330	50	16.500	45	742,50	92,25						
	vigneto da tavola	10	260	2.600	50	130,00	13,00						
	vigneto da vino	280	170	47.600	20	952,00	95,20						
	foraggiere	100	30	3.000	8	24,00	8,40						
	<b>TOTALE</b>	<b>1.350</b>		<b>416.200</b>		<b>12.243,50</b>	<b>9.019,85</b>						

NOTE:

DANNO ALLE PRODUZIONI: €. 9.019,85 / €. 17.639,25 \* 100 = 51,13 %

Foggia, Li 4 settembre 2020

P. O. "Avversità atmosferiche e statistica agraria

D. Filmeri Gerarda



MINISTERO  
dell'Agricoltura e delle Foreste  
S.I.A.N.

MOD.D

REGIONE PUGLIA  
PROVINCIA DI FOGGIA

STIMA DEI DANNI  
ALLE STRUTTURE AZIENDALI

COD.	NATURA DANNO	QUANTITA'		IMPORTO DANNO	DESCRIZIONE DANNO	DANNO RICONOSCIUTO
0 1	AI TERRENI NON RIPRISTINABILI	ha				
0 2	AI TERRENI RIPRISTINABILI	ha		2.700	erosione terreni, smottamenti, accumulo detriti sul piano di coltivazione	2.700
0 3	AI FABBRICATI E ALTRI MANUFATTI RURALI	mq		300	strutture sommerse da acqua e detriti,	300
		mq		400	linee di lavorazione danneggiate, impianti idrici ed elettrici	400
0 4	ALLE STRADE PODERALI E A CANALI DI SCOLO AZ.	ml. ml. ml.		2.150	erosione del piano stradale ed accumulo detriti	2.150
0 5	ALLE PIANTAGIONI ARBOREE DA FRUTTO	n.				
0 6	ALLE SCORTE VIVE	n. capi		50	capi deceduti per annegamento	50
0 7	ALLE SCORTE MORTE	q.li		160	danni alle sementi immagazzinate, alla paglia ed al fieno	160
0 8	ALLE MACCHINE ED ATTREZZI	n.		650	danni agli impianti idrici ed elettrici delle macchine e delle attrezzature	650

Foggia 4 settembre 2020

**6.410**

INCIDENZA % DEL FABBISOGNO DI SPESA SULLA P.L.V. ORDINARIA  
DEL TERRITORIO PER ESECUZIONE INTERVENTI: 36,34 %

**6.410**

IMPORTO TOTALE:

**17.639**

P.L.V. ORDINARIA DEL TERRITORIO:

**€ 6.410,00 / 17.639,25 \* 100 = 36,34 %**

Timbro e firma



MOD. F

Ministero  
Dell'Agricoltura e delle Foreste  
S.I.A.N.

REGIONE: **PUGLIA**  
PROVINCIA: **FOGGIA**  
EVENTO: **ALLUVIONE AGOSTO 2020**


**COMUNI RICADENTI NEL TERRITORIO PROVINCIALE DANNEGGIATO**

**1** PRODUZIONE      **2** STRUTTURE AZIENDALI      **3** STRUTTURE INTERAZIENDALI      **4** OPERE DI BONIFICA

		<b>1</b>	<b>2</b>	<b>3</b>	<b>4</b>
<b>1</b>	<b>LESINA</b>	<b>X</b>	<b>X</b>		
<b>2</b>	<b>POGGIO IMPERIALE</b>	<b>X</b>	<b>X</b>		
<b>3</b>	<b>SAN PAOLO CIVITATE</b>	<b>X</b>	<b>X</b>		

Foggia, 4 settembre 2020

P.O. "Avversità atmosferiche e statistica Agraria"  
(Di Flumen Gerarda)



MOD. G

Ministero  
Dell'Agricoltura e delle Foreste  
S.I.A.N.

REGIONE: PUGLIA  
PROVINCIA: FOGGIA  
EVENTO: ALLUVIONE AGOSTO 2020

Foggia, li 4 settembre 2020

Individuazione interventi: D.Lgs. 102/04

DANNI	TIPOLOGIA DI INTERVENTO (*)
<input checked="" type="checkbox"/> PRODUZIONE	Art. 5 comma 2 di cui alle lettere: <input type="checkbox"/> a <input type="checkbox"/> b <input type="checkbox"/> c <input type="checkbox"/> d
<input checked="" type="checkbox"/> STRUTTURE AZIENDALI	Art. 5 comma 3
<input type="checkbox"/> STRUTTURE INTERAZIENDALI OPERE DI BONIFICA	Art. 5 comma 6

N.B. Barrare la casella a sinistra del danno e le caselle riguardanti gli interventi richiesti.

-art. 5 comma 2 di cui lettera:

- a) contributi in conto capitale fino all'80 per cento del danno accertato sulla base della produzione lorda vendibile ordinaria del triennio precedente;
- b) prestiti ad ammortamento quinquennale per le esigenze di esercizio dell'anno in cui si e' verificato l'evento dannoso e per l'anno successivo, da erogare al seguente tasso agevolato:
  - 1) 20 per cento del tasso di riferimento per le operazioni di credito agrario oltre i 18 mesi per le aziende ricadenti in zone svantaggiate;
  - 2) 35 per cento del tasso di riferimento per le operazioni di credito agrario oltre i 18 mesi per le aziende ricadenti in altre zone; nell'ammontare del prestito sono comprese le rate delle operazioni di credito in scadenza nei 12 mesi successivi all'evento inerenti all'impresa agricola;
- c) proroga delle operazioni di credito agrario di cui all'articolo 7;
- d) agevolazioni previdenziali di cui all'articolo 8.


-art. 5 comma 3:

contributi in conto capitale fino al 100 per cento dei costi effettivi per danni causati alle strutture aziendali ed alle scorte;

-art. 5 comma 6 di cui alla lettera:

- al ripristino delle strade interpoderali, delle opere di approvvigionamento idrico nonché delle reti idriche e degli impianti irrigui, ancorché non ricadenti in comprensori di bonifica, con onere di spesa a totale carico del Fondo;
- al ripristino delle opere pubbliche di bonifica e di bonifica montana, ivi compresi i lavori diretti alla migliore efficienza delle opere da ripristinare, con onere di spesa a totale carico del Fondo.

P.O. "Avversità atmosferiche e statistica Agraria"  
(Di Flumen Gerarda)



REGIONE PUGLIA  
SEZIONE COORDINAMENTO SERVIZI TERRITORIALI  
Servizio Territoriale FOGGIA

ALLUVIONE AGOSTO 2020

Delimitazione fogli di mappa - provincia di FOGGIA

Comune	Fogli interessati
LESINA	1-2-3-4-6-7-8-9-10-12-13-15-16-38-43 tutti in parte
POGGIO IMPERIALE	1-2-3-4-5-6-7-10 tutti in parte
SAN PAOLO CIVITATE	2-6-7-8-10-11-12-14-15-16-17-21-24-25-28-29-30-37-38-40-44 tutti in parte

Foggia, 4 settembre 2020

PO "Avversità atmosferiche e statistica agraria"  
Di Flumeri Gerarda



## ALLUVIONE DEL MESE DI AGOSTO 2020

Comuni delimitati:

- 1- LESINA
- 2- POGGIO IMPERIALE
- 3- SAN PAOLO CIVITATE

Comuni NON delimitati

- 1- APRICENA
- 2- SAN SEVERO
- 3- SERRACAPRIOLA
- 4- STORNARELLA
- 5 -TORREMAGGIORE

Foggia 4 settembre 2020

PO Avversita' Atmosferiche e Statistica Agraria  
Di Flumeri Gerarda



## SERVIZIO TERRITORIALE FOGGIA

Avversità

Alluvione del 5 e 6 agosto 2020

Comune

Lesina

Territorio interessato

Fogli di mappa 1-2-3-4-6-7-8-9-10- 12-13-15-16-38-43 tutti in parte

Colture	Superficie Ha	Prodiz. q/ha	Prodiz. Totale ql.	Prezzo €/ql	P.L.V. ordinaria €.	Danno %	Prodiz. Perduta ql.	Danno strutturale totale
grano duro	2.100	40	84.000	27	2.268.000	0	0	0
grano tenero	0	30	0	21	0	0	0	0
altri cereali	0	32	0	20	0	0	0	0
leguminose	0	25	0	25	0	0	0	0
ortaggi	300	550	165.000	30	4.950.000	0	0	0
oliveto	80	50	4.000	45	180.000	0	0	0
vigneto da tavola	0	260	0	50	0	0	0	0
vigneto da vino	0	170	0	20	0	0	0	0
fruttiferi	0	250	0	60	0	0	0	0
foraggiere	70	30	2.100	8	16.800	0	0	0
<b>DANNI ALLE STRUTTURE</b>								
Ai terreni ripristinabili								950.000
Alle strade poderali ed ai canali di scolo								900.000
fabbricati e altri manufatti rurali								200.000
macchine e attrezzature								200.000
scorte morte								100.000
scorte vive								30.000
<b>TOTALE</b>	<b>2.550</b>		<b>255.100</b>		<b>7.414.800</b>	<b>32,1</b>		<b>2.380.000</b>

PO Avversità atmosferiche e statistica agraria  
Di Flumini Gerarda





## SERVIZIO TERRITORIALE FOGGIA

Avversità

Alluvione del 5 e 6 agosto 2020

Comune

POGGIO IMPERIALE

Territorio interessato

fogli di mappa 1-2-3-4-5-6-7-10 tutti in parte

Colture	Superficie Ha	Produtz. q/ha	Produtz. Totale q.	Prezzo €/q.	P.L.V. ordinaria €.	Danno %	Produtz. Perduta q.	Danno strutturale totale
grano duro	350	40	14.000	27	378.000	0	0	0
grano tenero	0	30	0	21	0	0	0	0
altri cereali	0	32	0	20	0	0	0	0
leguminose	0	25	0	25	0	0	0	0
ortaggi	130	550	71.500	30	2.145.000	0	0	0
oliveto	0	50	0	45	0	0	0	0
vigneto da tavola	0	260	0	50	0	0	0	0
vigneto da vino	0	170	0	20	0	0	0	0
fruttiferi	0	250	0	60	0	0	0	0
foraggiere	30	30	900	8	7.200	0	0	0
<b>DANNI ALLE STRUTTURE</b>								
Ai terreni ripristinabili								250.000
Alle strade poderali ed ai canali di scolo								350.000
fabbricati e altri manufatti rurali								500.000
macchine e attrezzature								450.000
scorte morte								60.000
scorte vive								20.000
<b>TOTALE</b>	<b>510</b>		<b>86.400</b>		<b>2.530.200</b>	<b>64,4</b>		<b>1.630.000</b>

PO Avversità atmosferiche e statistica agraria  
Di Fiumeri Gerarda



## SERVIZIO TERRITORIALE FOGGIA

Avversità

Alluvione del 5 e 6 agosto 2020

Comune

SAN PAOLO CIVITATE

Territorio interessato

Fogli di mappa: 2-6-7-8-10-11-12-14-15-16-17-21-24-25-28-29-30-37-38-40-44 tutti in parte

Colture	Superficie Ha	Produz. q/ha	Produz. Totale q.	Prezzo €/q	P.L.V. ordinaria €.	Danno %	Produz. Perduta q.	Danno strutturale totale
grano duro	2.400	40	96.000	27	2.592.000	0	0	0
grano tenero	0	30	0	21	0	0	0	0
altri cereali	100	32	3.200	20	64.000	0	0	0
leguminose	150	25	3.750	25	93.750	0	0	0
ortaggi	200	550	110.000	30	3.300.000	0	0	0
oliveto	250	50	12.500	45	562.500	0	0	0
vigneto da tavola	10	260	2.600	50	130.000	0	0	0
vigneto da vino	280	170	47.600	20	952.000	0	0	0
fruttiferi	0	250	0	60	0	0	0	0
foraggere	0	30	0	8	0	0	0	0
pascolo	0	10	0	5	0	0	0	0
<b>DANNI ALLE STRUTTURE</b>								
Ai terreni ripristinabili								1.500.000
Alle strade poderali ed ai canali di scolo								900.000
fabbricati e altri manufatti rurali								0
macchine e attrezzature								0
scorte morte								0
scorte vive								0
<b>TOTALE</b>	<b>3.390</b>		<b>275.650</b>		<b>7.694.250</b>	<b>31,2</b>		<b>2.400.000</b>

PO Avversità atmosferiche e statistica agraria  
Di Flumeri Gerarda



## SERVIZIO TERRITORIALE FOGGIA

Avversità **Alluvione del 5 e 6 agosto 2020**Comune **Lesina**Territorio interessato **Fogli di mappa 1-2-3-4-6-7-8-9-10-12-13-15-16-38-43 tutti in parte**

Colture	Superficie Ha	Produtz. q/ha	Produtz. Totale ql.	Prezzo €/ql	P.L.V. ordinaria €.	Danno %	Produtz. Perduta ql.	P.L.V. Perduta €.
grano duro	2.100	40	84.000	27	2.268.000	0	0	0
grano tenero	0	30	0	21	0	0	0	0
altri cereali	0	32	0	20	0	0	0	0
leguminose	0	25	0	25	0	0	0	0
ortaggi	300	550	165.000	30	4.950.000	90	148.500	4.455.000
oliveto	80	50	4.000	45	180.000	20	800	36.000
vigneto da tavola	0	260	0	50	0	0	0	0
vigneto da vino	0	170	0	20	0	0	0	0
fruttiferi	0	250	0	60	0	0	0	0
foraggiere	70	30	2.100	8	16.800	50	1.050	8.400
<b>TOTALE</b>	<b>2.550</b>		<b>255.100</b>		<b>7.414.800</b>	<b>60,7</b>	<b>150.350</b>	<b>4.499.400</b>

PO Avversità atmosferiche e statistica agraria  
Di Flumeri Gerarda



## SERVIZIO TERRITORIALE FOGGIA


Avversità ALLUVIONE DEL 5 e 6 agosto 2020

Comune POGGIO IMPERIALE

Territorio interessato fogli di mappa 1-2-3-4-5-6-7-10 tutti in parte

Colture	Superficie Ha	Produtz. q/ha	Produtz. Totale ql.	Prezzo €/ql	P.L.V. ordinaria €.	Danno %	Produtz. Perduta ql.	P.L.V. Perduta €.
grano duro	350	40	14.000	27	378.000	0	0	0
grano tenero	0	30	0	21	0	0	0	0
altri cereali	0	32	0	20	0	0	0	0
leguminose	0	25	0	25	0	0	0	0
ortaggi	130	550	71.500	30	2.145.000	80	57.200	1.716.000
oliveto	0	50	0	45	0	0	0	0
vigneto da tavola	0	260	0	50	0	0	0	0
vigneto da vino	0	170	0	20	0	0	0	0
fruttiferi	0	250	0	60	0	0	0	0
foraggiere	30	30	900	8	7.200	0	0	0
<b>TOTALE</b>	<b>510</b>		<b>86.400</b>		<b>2.530.200</b>	<b>67,8</b>	<b>57.200</b>	<b>1.716.000</b>

PO Avversità atmosferiche e statistica agraria  
Di Flumeri Gerarda



## SERVIZIO TERRITORIALE FOGGIA

Avversità Alluvione del 5 e 6 agosto 2020

Comune SAN PAOLO CIVITATE

Territorio interessato Fogli di mappa: 2-6-7-8-10-11-12-14-15-16-17-21-24-25-28-29-30-37-38-40-44 tutti in parte

Colture	Superficie Ha	Produtz. q/ha	Produtz. Totale ql.	Prezzo €/ql	P.L.V. ordinaria €.	Danno %	Produtz. Perduta ql.	P.L.V. Perduta €.
grano duro	2.400	40	96.000	27	2.592.000	0	0	0
grano tenero	0	30	0	21	0	0	0	0
altri cereali	100	32	3.200	20	64.000	0	0	0
leguminose	150	25	3.750	25	93.750	0	0	0
ortaggi	200	550	110.000	30	3.300.000	80	88.000	2.640.000
oliveto	250	50	12.500	45	562.500	10	1.250	56.250
vigneto da tavola	10	260	2.600	50	130.000	10	260	13.000
vigneto da vino	280	170	47.600	20	952.000	10	4.760	95.200
fruttiferi	0	250	0	60	0	0	0	0
foraggiere	0	30	0	8	0	0	0	0
pascolo	0	10	0	5	0	0	0	0
<b>TOTALE</b>	<b>3.390</b>		<b>275.650</b>		<b>7.694.250</b>	<b>36,4</b>	<b>94.270</b>	<b>2.804.450</b>

PO Avversità atmosferiche e statistica agraria  
Di Flumeri Gerarda
