
Atti e comunicazioni degli Enti Locali

REGIONE PUGLIA COMMISSARIO STRAORDINARIO DELEGATO MITIGAZIONE DEL RISCHIO IDROGEOLOGICO

Estratto decreto 8 settembre 2020, n. 510**Occupazione anticipata d'urgenza preordinata all'espropriazione e all'asservimento, determinazione in via provvisoria dell'indennità di espropriazione e asservimento. Comuni di Lesina e Serracapriola (FG).****IL PRESIDENTE DELLA REGIONE
COMMISSARIO STRAORDINARIO DELEGATO CONTRO IL DISSESTO
IDROGEOLOGICO***ex artt. 10, comma 1 D.L. 24 giugno 2014, n. 91 e 7 comma 2 del D.L. 12 settembre 2014 n. 133***DECRETO N. 510 del 8 SETTEMBRE 2020**

OGGETTO: Decreto di occupazione anticipata d'urgenza preordinata all'espropriazione e all'asservimento nelle forme di cui al Testo Unico delle disposizioni legislative e regolamentari in materia di espropriazione per pubblica utilità di immobili; determinazione in via provvisoria dell'indennità di espropriazione e asservimento degli immobili necessari per la realizzazione dei lavori di mitigazione del rischio idrogeologico nella Regione Puglia previsti nell'Accordo di Programma siglato il 25/11/2010 e CIPE 8/2012, denominato **"Interventi prioritari di mitigazione del rischio idraulico e idrogeologico del Fiume Fortore, tratto sotteso dalla diga di Occhito I Lotto"** - Comuni di Lesina e Serracapriola (FG) - codice di identificazione intervento FG030A/10 - J95D12000050001.

IL SOGGETTO ATTUATORE**Direttore Generale A.S.S.E.T. Puglia****omissis****DECRETA****Articolo 1**

Le premesse e l'elenco allegato "Stralcio del Particellare di Esproprio/Asservimento" formano parte integrante e sostanziale del presente atto e si intendono integralmente richiamate, anche ai sensi e per gli effetti di quanto disposto dall'art. 3, L. n. 241/90 costituendone motivazione.

Articolo 2

E' disposta, in favore dei Comuni di Lesina e Serracapriola (FG), quali soggetti beneficiari dell'intervento in oggetto, l'occupazione di cui all'art. 22-bis del D.P.R. 08/6/2001 n. 327 (T.U. Espropriazione per p.u.) preordinata all'esproprio, con decorrenza dalla data di effettiva immissione in possesso da effettuarsi nelle forme di cui all'art. 24 D.P.R. 08/6/2001 n. 327, relativa agli immobili ubicati nel territorio comunale di Lesina e Serracapriola (FG) di proprietà delle ditte rinvenienti dal suddetto particellare di esproprio e nuovamente riportate nel documento denominato Stralcio del Particellare di Esproprio/Asservimento, contraddistinto dalla dicitura "Allegato A" e ritualmente notificato unitamente al presente decreto e che, per l'effetto, forma parte integrante e sostanziale del presente atto. L'esecuzione del presente provvedimento deve aver luogo nel termine di cui all'art. 22-bis, comma 4, D.P.R. n. 327/01.

Articolo 3

E', altresì, disposta l'occupazione d'urgenza di cui all' art. 22-bis del D.P.R. 08/6/2001 n. 327 (T.U. Espropriazione per p.u.) preordinata alla costituzione di servitù d'allagamento, ai sensi dell'art. 23 bis della Legge Regionale n. 3 del 22/02/2005 e ss.mm.ii., con decorrenza dalla data di effettiva immissione in possesso da effettuarsi

nelle forme di cui all'art. 24 del D.P.R. 08/6/2001 n. 327, relativa agli immobili ubicati nel territorio comunale di Lesina e Serracapriola (FG) di proprietà delle ditte rinvenienti dal suddetto particellare di esproprio e nuovamente riportate nel documento denominato Stralcio del Particellare di Esproprio/Asservimento, contraddistinto dalla dicitura "Allegato A" e ritualmente notificato unitamente al presente decreto e che, per l'effetto, forma parte integrante e sostanziale del presente atto.

Sulle superfici oggetto di servitù coattiva permanente di allagamento, indicate nuovamente nel documento denominato Stralcio del Particellare di Esproprio/Asservimento - Allegato A, al fine di garantire la funzionalità dell'opera progettata, saranno adottate ad ultimazione dei lavori le seguenti misure: a) sarà consentito al proprietario, al fittavolo, al coltivatore diretto e/o imprenditore agricolo professionale lo svolgimento delle attività agricole; b) sarà fatto divieto di realizzare sulle superfici asservendi qualsiasi opera naturale e/o artificiale che possa ostacolare il libero deflusso delle acque e/o compromettere la funzionalità dell'opera realizzata.

Articolo 4

Sono determinate in via provvisoria ed urgente le indennità da offrire *pro quota* ai proprietari catastali degli immobili, individuati nel Piano Particellare *de quo* e nuovamente riepilogati nel suddetto "Allegato A", fatta salva l'eventuale rideterminazione di somme in considerazione di quanto disciplinato dall'art.22-bis, comma 1, ultima parte, e art. 49 D.P.R. n.327/01.

Articolo 5

Per le disposte occupazioni anticipate preordinate all'esproprio e all'asservimento, ai proprietari degli immobili suindicati, è dovuta l'ulteriore indennità da computarsi a mente di quanto disposto dagli artt. 22-bis, comma 5, e 50, comma 1, D.P.R. n.327/01 per l'occupazione intervenuta fra la data di immissione in possesso e la data di corresponsione dell'indennità di esproprio e/o asservimento ovvero del corrispettivo rinveniente dall'eventuale cessione volontaria.

Articolo 6

I proprietari catastali, entro trenta giorni (art.22-bis, comma 1, e 49 T.U. Espropriazione per p.u.) dalla data di immissione in possesso, comunicheranno il loro eventuale assenso in ordine alla determinazione delle indennità di cui sopra ovvero osservazioni critiche circa il *quantum* corredate di eventuale documentazione probatoria, fatta salva in ogni caso la facoltà di cui all'art. 21 del DPR n.327/01.

Articolo 7

Al proprietario che abbia condiviso la determinazione dell'indennità è riconosciuto un acconto nella misura dell'80%, previa autocertificazione attestante la piena e libera proprietà del bene, con le modalità di cui all'art. 20, comma 6, T.U. Espropriazione per p.u. .

Articolo 8

Successivamente al perfezionamento del procedimento notificatorio, da aversi nelle forme contemplate dall'art. 14, comma 1, della Legge Regionale n. 3/2005, nel caso di comportamento silente posto in essere dal proprietario, ogni somma dovuta per titoli e causali in parola sarà depositata presso il Ministero delle Economie e Finanze - Ragioneria dello Stato di Bari.

Articolo 9

Ai fini dell'esecuzione del presente provvedimento, la stesura degli stati di consistenza e la redazione dei verbali di immissione in possesso avrà luogo a cura del R.U.P. in carica e/o del tecnico incaricato/delegato di curare le procedure espropriative nelle forme di cui all'art. 24, T.U. Espropriazione per p.u. .

Articolo 10

Il presente decreto perde efficacia qualora non venga emanato il decreto di esproprio nel termine di cui all'art. 13 T.U. Espropriazione per p.u.

Articolo 11

Il proprietario, ai sensi dell'art. 32 comma 3 del D.P.R. 327/01, può asportare, a sue spese, materiali e tutto ciò che può essere tolto dal suolo senza pregiudizio dell'opera da realizzare.

Articolo 12

Il presente provvedimento viene redatto in forma integrale e "per estratto", con parti oscurate non necessarie ai fini della c.d. pubblicità legale, nel rispetto della tutela alla riservatezza, ed altresì in osservanza di quanto dispone il D.lgs n. 196/03 e ss.mm.ii. in materia di protezione dei dati personali.

Articolo 13

Ai fini fiscali e laddove applicabili, valgono le regole in tema di regime fiscale contemplate dall'art. 35, D.P.R. n. 327/01.

Avverso il presente provvedimento è ammesso ricorso giurisdizionale presso il giudice ordinario per ciò che concerne il *quantum* indennitario (art. 53, D.P.R. 327/2001) ovvero innanzi al TAR competente per territorio entro 60 (sessanta) giorni dalla notifica del presente provvedimento ovvero ancora, e nel pieno rispetto dei criteri di alternanza, ricorso Straordinario al Presidente della Repubblica entro 120 (centoventi) giorni dalla notifica dello stesso.

Il Responsabile della procedura espropriativa
Ing. Giuseppe Laraia

Il Soggetto Attuatore
(Ing. Raffaele Sannicandro)

REPUBBLICA ITALIANA







**IL PRESIDENTE DELLA REGIONE
COMMISSARIO STRAORDINARIO DELEGATO CONTRO IL DISSESTO
IDROGEOLOGICO**

ex art. 10, comma 1 D.L. 24 giugno 2014, n. 91 e 7 comma 2 del D.L. 12 settembre 2014 n. 133

STRALCIO DEL PARTICELLARE DI ESPROPRIO/ASSERVIMENTO - ALLEGATO A

Comune di: LESINA (FG)		Diritti e oneri reali	Foglio	Particella	Area da espropriare (mq)	Valore di mercato (euro/mq)	Indennità di esproprio (euro)	Area soggetta a servizi d'allargamento (mq)	Indennità per servizi d'allargamento (euro)	TOTALE INDENNITA' (euro)
Numero d'ordine	Cat. Terreni - Comune di Lesina									
Codice identificativo Intervento FG 030A/10										
NOMINATIVO (luogo e data di nascita, C.F. e indirizzo completo di residenza)										
19	GALANTE DAVIDE ... OMISSIS ... C.F.: ... OMISSIS ...	Proprietà 1000/1000	5	1	31.004	1,80	55.807,20	29.861	7.687,00	63.494,00
20	GALANTE DAVIDE ... OMISSIS ... C.F.: ... OMISSIS ...	Proprietà 1000/1000	5	68	6.601	1,80	11.881,80	15.992	4.117,00	15.999,00
21	GALANTE DAVIDE ... OMISSIS ... C.F.: ... OMISSIS ...	Proprietà 1000/1000	5	69	652	1,50	978,00	0	0,00	978,00
22	GALANTE DAVIDE ... OMISSIS ... C.F.: ... OMISSIS ...	Proprietà 1000/1000	5	2	1.969	1,80	3.544,20	0	0,00	3.544,20
23	D'AVOLIO ADRIANA ... OMISSIS ... C.F.: ... OMISSIS ...	Proprietà 1/2	5	8	5.043	1,50	3.782,25	6.371	772,50	4.555,00
		Proprietà 1/2					3.782,25			
24	D'AVOLIO ANNA MARIA ... OMISSIS ... C.F.: ... OMISSIS ...	Proprietà 1/2	5	44	17.453	1,50	13.089,75	21.569	2.614,50	15.704,25
		Proprietà 1/2					13.089,75			

REPUBLICA ITALIANA		REGIONE PUGLIA								
										
II. PRESIDENTE DELLA REGIONE COMMISSARIO STRAORDINARIO DELEGATO CONTRO IL DISSESTO IDROGEOLOGICO <i>ex art. 10, comma 1 D.L. 24 giugno 2014, n. 91 e 7 comma 2 del D.L. 12 settembre 2014 n. 133</i>										
STRALCIO DEL PARTICELLARE DI ESPROPRIO/ASSERVIMENTO - ALLEGATO A										
Comune di: LESINA (FG)										
Codice identificativo Intervento FG 030A/10										
Catasto: Terreni - Comune di Lesina										
Numero d'ordine	NOMINATIVO (luogo e data di nascita, C.F. e indirizzo completo di residenza)	Diritti e oneri reali	Foglio							
		Particella								
		Area da espropriare (mq)	Valore di mercato (euro/mq)							
		Indennità di esproprio (euro)	Area soggetta a servizi d'allagamento (mq)							
		Indennità per servizi d'allagamento (euro)	TOTALE INDENNITA' (euro)							
25	D'AVOLIO ADRIANA	Proprietà 1/2	5	62	34.940	1,50	26.205,00	21.711	2.631,50	28.836,50
	... OMISSIS ...									
	C.F.: ... OMISSIS ...									
	... OMISSIS ...									
26	D'AVOLIO ANNA MARIA	Proprietà 1/2	5	43	5.403	1,50	8.104,50	0	0,00	8.104,50
	... OMISSIS ...									
	C.F.: ... OMISSIS ...									
	... OMISSIS ...									
27	BEVERE PASQUALE	Nuda prop. 1000/1000	5	50	2.223	1,50	3.334,50	26.225	6.365,00	9.700,00
	... OMISSIS ...									
	C.F.: ... OMISSIS ...									
	... OMISSIS ...									
28	BEVERE PASQUALE	Proprietà 1000/1000	5	51	3.716	1,50	5.574,00	29.904	7.249,00	12.823,00
	... OMISSIS ...									
	C.F.: ... OMISSIS ...									
	... OMISSIS ...									
29	D'ATRI FRANCESCA	Proprietà 334/1000	5	10	25.665	1,50	12.858,17	149.287	12.086,45	24.944,61
	... OMISSIS ...									
	C.F.: ... OMISSIS ...									
	... OMISSIS ...									
	D'ATRI MARIA GIULIANA	Proprietà 333/1000	5	10	25.665	1,50	12.819,67	149.287	12.050,27	24.869,93
	... OMISSIS ...									
	C.F.: ... OMISSIS ...									
	... OMISSIS ...									

REPUBLICA ITALIANA		REGIONE PUGLIA							
									
IL PRESIDENTE DELLA REGIONE COMMISSARIO STRAORDINARIO DELEGATO CONTRO IL DISSESTO IDROGEOLOGICO <i>ex art. 10, comma 1 D.L. 24 giugno 2014, n. 91 e 7 comma 2 del D.L. 12 settembre 2014 n. 133</i>									
STRALCIO DEL PARTICELLARE DI ESPROPRIO/ASSERVIMENTO - ALLEGATO A									
Comune di: LESINA (FG)									
Codice identificativo Intervento FG 030A/10									
Catasto: Terreni - Comune di Lesina									
Numero d'ordine	NOMINATIVO (luogo e data di nascita, C.F. e indirizzo completo di residenza)	Diritti e oneri reali	Foglio						
		Particella	Area da espropriare (mq)						
		Valore di mercato (euro/mq)	Indennità di esproprio (euro)						
			Area soggetta a servizi d'allagamento (mq)						
			Indennità per servizi d'allagamento (euro)						
			TOTALE INDENNITA' (euro)						
	D'ATRI PAOLA	Proprietà 333/1000							
	... OMISSIS ...								
	... OMISSIS ...								
	D'ATRI FRANCESCA	Proprietà 84/1000							
	... OMISSIS ...								
	... OMISSIS ...								
	D'ATRI MARIA GIULIANA	Proprietà 83/1000							
	... OMISSIS ...								
	... OMISSIS ...								
	D'ATRI PAOLA	Proprietà 83/1000							
	... OMISSIS ...								
	... OMISSIS ...								
	GALANTE ANNA MARIA	Proprietà 83/1000							
	... OMISSIS ...								
	... OMISSIS ...								
	GALANTE DOMENICO	Proprietà 83/1000							
	... OMISSIS ...								
	... OMISSIS ...								
	GALANTE GAETANO	Proprietà 84/1000	5	56	0	1,50	0	4,947	100,80
	... OMISSIS ...								
	... OMISSIS ...								
30	GALANTE GIOVANNA	Proprietà 84/1000							
	... OMISSIS ...								
	... OMISSIS ...								

REPUBBLICA ITALIANA



REGIONE PUGLIA

**IL PRESIDENTE DELLA REGIONE
COMMISSARIO STRAORDINARIO DELEGATO CONTRO IL DISSESTO
IDROGEOLOGICO**

ex art. 10, comma 1 D.L. 24 giugno 2014, n. 91 e 7 comma 2 del D.L. 12 settembre 2014 n. 133

STRALCIO DEL PARTICELLARE DI ESPROPRIO/ASSERVIMENTO - ALLEGATO A

Comune di: LESINA (FG)



Codice identificativo Intervento FG 030A/10

Catasto: Terreni - Comune di Lesina

NOMINATIVO (luogo e data di nascita, C.F. e indirizzo completo di residenza)



Numero d'ordine	Diritti e oneri reali	Foglio	Particella	Area da espropriare (mq)	Valore di mercato (euro/mq)	Indennità di esproprio (euro)	Area soggetta a servizi d'allagamento (mq)	Indennità per servizi d'allagamento (euro)	TOTALE INDENNITA' (euro)
	Proprietà 83/1000								
	Proprietà 125/1000								
	Proprietà 125/1000								
	Proprietà 83/1000								
	Proprietà 84/1000								
	Proprietà 83/1000								
	Proprietà 83/1000								
	Proprietà 83/1000								



Comune di: LESINA (FG)		Diritti e oneri reali	Foglio	Particella	Area da espropriare (mq)	Valore di mercato (euro/mq)	Indennità di esproprio (euro)	Area soggetta a servizi d'allagamento (mq)	Indennità per servizi d'allagamento (euro)	TOTALE INDENNITA' (euro)
Numero d'ordine	Catasto: Terreni - Comune di Lesina									
Comune di: LESINA (FG) Codice identificativo Intervento FG 030A/10 Catasto: Terreni - Comune di Lesina NOMINATIVO (luogo e data di nascita, C.F. e indirizzo completo di residenza)										
31	GALANTE DOMENICO	Proprietà 83/1000	5	57	0	1,50	0	606	12,20	12,20
	... OMISSIS ...									
	C.F.: ... OMISSIS ...									
	GALANTE GAETANO	Proprietà 84/1000								
	... OMISSIS ...									
	C.F.: ... OMISSIS ...									
	GALANTE GIOVANNA	Proprietà 84/1000								
	... OMISSIS ...									
	C.F.: ... OMISSIS ...									
	GALANTE MARIA	Proprietà 83/1000								
	... OMISSIS ...									
	C.F.: ... OMISSIS ...									
GALANTE MARIA GRAZIA	Proprietà 125/1000									
... OMISSIS ...										
C.F.: ... OMISSIS ...										
GALANTE TERESA	Proprietà 83/1000									
... OMISSIS ...										
C.F.: ... OMISSIS ...										
BEVERE GIUSEPPE	Proprietà 1/1	5	52	0	1,80	0	36.293	9.342,00	9.342,00	
... OMISSIS ...										
C.F.: ... OMISSIS ...										
... OMISSIS ...										



REPUBLICA ITALIANA		REGIONE PUGLIA								
										
IL PRESIDENTE DELLA REGIONE										
COMMISSARIO STRAORDINARIO DELEGATO CONTRO IL DISSESTO										
IDROGEOLOGICO										
<i>ex art. 10, comma 1 D.L. 24 giugno 2014, n. 91 e 7 comma 2 del D.L. 12 settembre 2014 n. 133</i>										
STRALCIO DEL PARTICELLARE DI ESPROPRIO/ASSERVIMENTO - ALLEGATO A										
Comune di: LESINA (FG)										
Codice identificativo Intervento FG 030A/10										
Catasto: Terreni - Comune di Lesina										
Numero d'ordine	NOMINATIVO (luogo e data di nascita, C.F. e indirizzo completo di residenza)	Diritti e oneri reali	Foglio							
		Particella	Area da espropriare (mq)							
		Valore di mercato (euro/mq)	Indennità di esproprio (euro)							
		Area soggetta a servizi d'allagamento (mq)	Indennità per servizi d'allagamento (euro)							
		TOTALE INDENNITA' (euro)								
33	BEVERE GIUSEPPE ... OMISSIS OMISSIS ...	Proprietà 1/1	5	54	0	1.50	0	3.105	753,00	753,00
34	CERA MICHELE PIO ... OMISSIS OMISSIS ... CERA PIETRO ... OMISSIS OMISSIS OMISSIS ...	Proprietà 1/2 Proprietà 1/2	5	53	0	1,80	0	42.162	5.426,50 5.426,50	5.426,50 5.426,50
35	CERA MICHELE PIO ... OMISSIS OMISSIS ... CERA PIETRO ... OMISSIS OMISSIS OMISSIS ...	Proprietà 1/2 Proprietà 1/2	5	55	0	1,80	0	3.760	484,00 484,00	484,00 484,00
36	CERA MICHELE PIO ... OMISSIS OMISSIS ...	Proprietà 1/1	5	38	2.322	1,80	4.179,60	2.401	619,00	4.799,00
37	BEVERE ROBERTO ... OMISSIS OMISSIS ... ISTITUTO DI SERVIZI PER IL MERCATO AGRICOLO ALIMENTARE - ISMEA ... OMISSIS OMISSIS ...	Proprietà 1/1 Proprietà 1/1	5	22	7.712	1,50	5.784,00 5.784,00	25.435	3.083,00 3.083,00	8.867,00 8.867,00



Comune di: LESINA (FG)		Diritti e oneri reali	Foglio	Particella	Area da espropriare (mq)	Valore di mercato (euro/mq)	Indennità di esproprio (euro)	Area soggetta a servizi d'allagamento (mq)	Indennità per servizi d'allagamento (euro)	TOTALE INDENNITA' (euro)
Numero d'ordine	Cat. Terreni - Comune di Lesina									
II. PRESIDENTE DELLA REGIONE COMMISSARIO STRAORDINARIO DELEGATO CONTRO IL DISSESTO IDROGEOLOGICO ex art. 10, comma 1 D.L. 24 giugno 2014, n. 91 e 7 comma 2 del D.L. 12 settembre 2014 n. 133 STRALCIO DEL PARTICELLARE DI ESPROPRIO/ASSERVIMENTO - ALLEGATO A										
Comune di: LESINA (FG) Codice identificativo Intervento FG 030A/10										
Catasto: Terreni - Comune di Lesina										
NOMINATIVO (luogo e data di nascita, C.F. e indirizzo completo di residenza)										
38	CASELLI ANNA MARIA ... OMISSIS ... C.F.: ... OMISSIS ...	Proprietà 1/2	5	23	1.453	1,50	1.089,75	8.717	1.056,50	2.146,50
	CASELLI PIETRO PAOLO ... OMISSIS ... C.F.: ... OMISSIS ...	Proprietà 1/2					1.089,75		1.056,50	2.146,50
39	CASELLI ANNA MARIA ... OMISSIS ... C.F.: ... OMISSIS ...	Proprietà 1/2	5	26	3.419	1,50	2.564,25	20.719	2.511,50	5.076,00
	CASELLI PIETRO PAOLO ... OMISSIS ... C.F.: ... OMISSIS ...	Proprietà 1/2					2.564,25		2.511,50	5.076,00
40	BEVERE STIGNANO ... OMISSIS ... C.F.: ... OMISSIS ...	Proprietà 1/1	5	13	10.502	1,50	15.753,00	3.996	969,00	16.722,00
41	AZIENDA AGRICOLA PIANO DELLE VIGNE DEI F.LLI FERRARA SOCIETA' SEMPLICE AGRICOLA con sede in LESINA C.F.: ... OMISSIS ...	Proprietà 1/1	10	48	0	1,50	0	4.866	1.180,00	1.180,00
42	AZIENDA AGRICOLA PIANO DELLE VIGNE DEI F.LLI FERRARA SOCIETA' SEMPLICE AGRICOLA con sede in LESINA C.F.: ... OMISSIS ...	Proprietà 1/1	10	71	0	1,50	0	3.823	927,00	927,00
43	AZIENDA AGRICOLA PIANO DELLE VIGNE DEI F.LLI FERRARA SOCIETA' SEMPLICE AGRICOLA con sede in LESINA C.F.: ... OMISSIS ...	Proprietà 1/1	10	8	0	1,50	0	107.315	26.013,00	26.013,00
TOTALE										392.601,66



SS

REPUBLICA ITALIANA		REGIONE PUGLIA								
										
IL PRESIDENTE DELLA REGIONE COMMISSARIO STRAORDINARIO DELEGATO CONTRO IL DISSESTO IDROGEOLOGICO										
<i>ex artt. 10, comma 1 D.L. 24 giugno 2014, n. 91 e 7 comma 2 del D.L. 12 settembre 2014 n. 133</i>										
STRALCIO DEL PARTICELLARE DI ESPROPRIO/ASSERVIMENTO - ALLEGATO A										
Comune di: SERRACAPRIOLA (FG)										
Codice identificativo Intervento FG 030A/10										
Catasto: Terreni - Comune di Serracapriola										
Numero d'ordine	NOMINATIVO (luogo e data di nascita, C.F. e indirizzo completo di residenza)	Diritti e oneri reali	Foglio							
	Particella	Area da espropriare (mq)	Valore di mercato (euro/mq)							
	Indennità di esproprio (euro)	Area soggetta a servizi d'allagamento (mq)	Indennità per servizi d'allagamento (euro)							
	TOTALE INDENNITA' (euro)									
1	MAZZA GIUSEPPINA	Proprietà 1/2	6	182	12.720	1,50	9.540,00	26.527	3.215,50	12.755,50
	... OMISSIS ...									
	C.F.: ... OMISSIS ...									
	... OMISSIS ...									
2	RUGGIERI ALDO	Proprietà 1/2	6	185	1.312	1,50	984,00	0,00	0,00	984,00
	... OMISSIS ...									
	C.F.: ... OMISSIS ...									
	... OMISSIS ...									
3	MAZZA GIUSEPPINA	Proprietà 1/2	6	183	5.428	1,80	4.885,00	13.193	1.698,00	6.583,00
	... OMISSIS ...									
	C.F.: ... OMISSIS ...									
	... OMISSIS ...									
	RUGGIERI NAZZARENO	Proprietà 1/2					4.885,00		1.698,00	6.583,00
	... OMISSIS ...									
	C.F.: ... OMISSIS ...									
	... OMISSIS ...									

REPUBLICA ITALIANA		REGIONE PUGLIA								
										
IL PRESIDENTE DELLA REGIONE COMMISSARIO STRAORDINARIO DELEGATO CONTRO IL DISSESTO IDROGEOLOGICO										
<i>ex artt. 10, comma 1 D.L. 24 giugno 2014, n. 91 e 7 comma 2 del D.L. 12 settembre 2014 n. 133</i>										
STRALCIO DEL PARTICELLARE DI ESPROPRIO/ASSERVIMENTO - ALLEGATO A										
Comune di: SERRACAPRIOLA (FG)										
Codice identificativo Intervento FG 030A/10										
Catasto: Terreni - Comune di Serracapriola										
Numero d'ordine	NOMINATIVO (luogo e data di nascita, C.F. e indirizzo completo di residenza)	Diritti e oneri reali	Foglio	Particella	Area da espropriare (mq)	Valore di mercato (euro/mq)	Indennità di esproprio (euro)	Area soggetta a servizi d'allagamento (mq)	Indennità per servizi d'allagamento (euro)	TOTALE INDENNITA' (euro)
4	CALVARESI GIUSEPPINA	Proprietà 1/2	6	11	1.476	1,50	1.107,00	19.313	2.341,00	3.448,00
	... OMISSIS ...									
	C.F.:	... OMISSIS ...								
	... OMISSIS OMISSIS ...								
5	RUGGIERI NAZZARENO	Proprietà 1/2	6	7	3.574	0,60	536,00	20.555	694,75	1.230,75
	... OMISSIS ...									
	C.F.:	... OMISSIS ...								
	... OMISSIS OMISSIS ...								
5	MARINELLI CRISTINA	Proprietà 1/4	6	7	3.574	0,60	536,00	20.555	694,75	1.230,75
	... OMISSIS ...									
	C.F.:	... OMISSIS ...								
	... OMISSIS OMISSIS ...								
5	MARINELLI GENNARO	Proprietà 1/4	6	7	3.574	0,60	536,00	20.555	694,75	1.230,75
	... OMISSIS ...									
	C.F.:	... OMISSIS ...								
	... OMISSIS OMISSIS ...								
5	MARINELLI IOLANDA	Proprietà 1/4	6	7	3.574	0,60	536,00	20.555	694,75	1.230,75
	... OMISSIS ...									
	C.F.:	... OMISSIS ...								
	... OMISSIS OMISSIS ...								
5	MARINELLI ULISSE	Proprietà 1/4	6	7	3.574	0,60	536,00	20.555	694,75	1.230,75
	... OMISSIS ...									
	C.F.:	... OMISSIS ...								
	... OMISSIS OMISSIS ...								

REPUBLICA ITALIANA		REGIONE PUGLIA									
											
IL PRESIDENTE DELLA REGIONE											
COMMISSARIO STRAORDINARIO DELEGATO CONTRO IL DISSESTO											
IDROGEOLOGICO											
<i>ex artt. 10, comma 1 D.L. 24 giugno 2014, n. 91 e 7 comma 2 del D.L. 12 settembre 2014 n. 133</i>											
STRALCIO DEL PARTICELLARE DI ESPROPRIO/ASSERVIMENTO - ALLEGATO A											
Comune di: SERRACAPRIOLA (FG)											
Codice identificativo Intervento FG 030A/10											
Catasto: Terreni - Comune di Serracapriola											
Numero d'ordine	NOMINATIVO (luogo e data di nascita, C.F. e indirizzo completo di residenza)	Dritti e oneri reali	Foglio	Particella	Area da espropriare (mq)	Valore di mercato (euro/mq)	Indennità di esproprio (euro)	Area soggetta a servizi d'allagamento (mq)	Indennità per servizi d'allagamento (euro)	TOTALE INDENNITA' (euro)	
7	MARINELLI CRISTINA ... OMISSIS ... C.F.: ... OMISSIS OMISSIS ...	Proprietà 3/16					4.687,50		0,00	4.687,50	
	MARINELLI GENNARO ... OMISSIS ... C.F.: ... OMISSIS OMISSIS ...	Proprietà 3/16	6	191	86	298,70	4.687,50	0,00	0,00	4.687,50	
	MARINELLI IOLANDA ... OMISSIS ... C.F.: ... OMISSIS OMISSIS ...	Proprietà 3/16						4.687,50	0,00	4.687,50	
	MARINELLI ULISSE ... OMISSIS ... C.F.: ... OMISSIS OMISSIS ...	Proprietà 3/16						4.687,50	0,00	4.687,50	
	BRANDINO ARCANGELA ... OMISSIS ... C.F.: ... OMISSIS OMISSIS ...	Proprietà 4/16						0,00		240,00	240,00
	MARINELLI CRISTINA ... OMISSIS ... C.F.: ... OMISSIS OMISSIS ...	Proprietà 3/16						0,00		180,00	180,00

REPUBLICA ITALIANA		REGIONE PUGLIA								
										
IL PRESIDENTE DELLA REGIONE COMMISSARIO STRAORDINARIO DELEGATO CONTRO IL DISSESTO IDROGEOLOGICO										
<i>ex art. 10, comma 1 D.L. 24 giugno 2014, n. 91 e 7 comma 2 del D.L. 12 settembre 2014 n. 133</i>										
STRALCIO DEL PARTICELLARE DI ESPROPRIO/ASSERVIMENTO - ALLEGATO A										
Comune di: SERRACAPRIOLA (FG)										
Codice identificativo Intervento FG 030A/10										
Catasto: Terreni - Comune di Serracapriola										
Numero d'ordine	NOMINATIVO (luogo e data di nascita, C.F. e indirizzo completo di residenza)	Diritti e oneri reali	Foglio	Particella	Area da espropriare (mq)	Valore di mercato (euro/mq)	Indennità di esproprio (euro)	Area soggetta a servizi d'allagamento (mq)	Indennità per servizi d'allagamento (euro)	TOTALE INDENNITA' (euro)
8	MARINELLI GENNARO	Proprietà 3/16	6	190	0	1,50	0,00	3.958	180,00	180,00
	... OMISSIS ...									
	C.F.: ... OMISSIS ...									
	MARINELLI IOLANDA	Proprietà 3/16					0,00		180,00	180,00
	... OMISSIS ...									
	C.F.: ... OMISSIS ...									
	MARINELLI ULISSE	Proprietà 3/16					0,00		180,00	180,00
	... OMISSIS ...									
	C.F.: ... OMISSIS ...									
	BRANDINO ARCANGELA	Proprietà 4/16					0,00		91,50	91,50
	... OMISSIS ...									
	C.F.: ... OMISSIS ...									
	MARINELLI CRISTINA	Proprietà 3/16					0,00		68,62	68,62
	... OMISSIS ...									
	C.F.: ... OMISSIS ...									
9	MARINELLI GENNARO	Proprietà 3/16	6	14	0	0,60	0,00	2.706	68,62	68,62
	... OMISSIS ...									
	C.F.: ... OMISSIS ...									

REPUBLICA ITALIANA		REGIONE PUGLIA							
									
IL PRESIDENTE DELLA REGIONE COMMISSARIO STRAORDINARIO DELEGATO CONTRO IL DISSESTO IDROGEOLOGICO									
<i>ex artt. 10, comma 1 D.L. 24 giugno 2014, n. 91 e 7 comma 2 del D.L. 12 settembre 2014 n. 133</i>									
STRALCIO DEL PARTICELLARE DI ESPROPRIO/ASSERVIMENTO - ALLEGATO A									
Comune di: SERRACAPRIOLA (FG)									
Codice identificativo Intervento FG 030A/10									
Catasto: Terreni - Comune di Serracapriola									
Numero d'ordine	NOMINATIVO (luogo e data di nascita, C.F. e indirizzo completo di residenza)	Dritti e oneri reali	Foglio						
		Particella	Area da espropriare (mq)						
		Valore di mercato (euro/mq)	Indennità di esproprio (euro)						
		Area soggetta a servizi d'allagamento (mq)	Indennità per servizi d'allagamento (euro)						
			TOTALE INDENNITA' (euro)						
	MARINELLI IOLANDA ... OMISSIS ... C.F.: ... OMISSIS OMISSIS ...	Proprietà 3/16						68,62	68,62
	MARINELLI ULISSE ... OMISSIS ... C.F.: ... OMISSIS OMISSIS ...	Proprietà 3/16					0,00	68,62	68,62
	BRANDINO ARCANGELA ... OMISSIS ... C.F.: ... OMISSIS OMISSIS ...	Proprietà 4/16					8.653,00	890,25	9.543,25
	MARINELLI CRISTINA ... OMISSIS ... C.F.: ... OMISSIS OMISSIS ...	Proprietà 3/16					6.489,75	667,68	7.157,43
10	MARINELLI GENNARO ... OMISSIS ... C.F.: ... OMISSIS OMISSIS ...	Proprietà 3/16	6	133	19.229	1,80	6.489,75	13.834	7.157,43
	MARINELLI IOLANDA ... OMISSIS ... C.F.: ... OMISSIS OMISSIS ...	Proprietà 3/16					6.489,75	667,68	7.157,43

REPUBBLICA ITALIANA



REPUBBLICA DI PUGLIA



**IL PRESIDENTE DELLA REGIONE
COMMISSARIO STRAORDINARIO DELEGATO CONTRO IL DISSESTO
IDROGEOLOGICO**

ex artt. 10, comma 1 D.L. 24 giugno 2014, n. 91 e 7 comma 2 del D.L. 12 settembre 2014 n. 133

STRALCIO DEL PARTICELLARE DI ESPROPRIO/ASSERVIMENTO - ALLEGATO A



Comune di: SERRACAPRIOLA (FG)

Codice identificativo Intervento FG 030A/10

Catasto: Terreni - Comune di Serracapriola

Numero d'ordine
NOMINATIVO (luogo e data di nascita, C.F. e indirizzo completo di residenza)

Diritti e oneri reali	Foglio	Particella	Area da espropriare (mq)	Valore di mercato (euro/mq)	Indennità di esproprio (euro)	Area soggetta a servizi d'allagamento (mq)	Indennità per servizi d'allagamento (euro)	TOTALE INDENNITA' (euro)
Proprietà 3/16					6.489,75		667,68	7.157,43
Proprietà 4/16					18.459,45		2.424,25	20.883,75
Proprietà 3/16					13.844,58		1.818,18	15.662,81
Proprietà 3/16	6	9	41.021	1,80	13.844,58	37.673	1.818,18	15.662,81
Proprietà 3/16					13.844,58		1.818,18	15.662,81
Proprietà 3/16					13.844,58		1.818,18	15.662,81

REPUBLICA ITALIANA		REGIONE PUGLIA								
										
IL PRESIDENTE DELLA REGIONE										
COMMISSARIO STRAORDINARIO DELEGATO CONTRO IL DISSESTO										
IDROGEOLOGICO										
<i>ex artt. 10, comma 1 D.L. 24 giugno 2014, n. 91 e 7 comma 2 del D.L. 12 settembre 2014 n. 133</i>										
STRALCIO DEL PARTICELLARE DI ESPROPRIO/ASSERVIMENTO - ALLEGATO A										
Comune di: SERRACAPRIOLA (FG)										
Codice identificativo Intervento FG 030A/10										
Catasto: Terreni - Comune di Serracapriola										
Numero d'ordine	NOMINATIVO (luogo e data di nascita, C.F. e indirizzo completo di residenza)	Diritti e oneri reali	Foglio							
	Particella	Area da espropriare (mq)	Valore di mercato (euro/mq)							
	Indennità di esproprio (euro)	Area soggetta a servizi d'allagamento (mq)	Indennità per servizi d'allagamento (euro)							
	TOTALE INDENNITA'		(euro)							
12	DELLOGLIO ASSUNTA ... OMISSIS ... C.F.: ... OMISSIS OMISSIS ...	Proprietà 1/1	6	142	5.490	1,80	9.882,00	63.729	16.404,00	26.286,00
13	ALMI SOCIETA' AGRICOLA A R. L. ... OMISSIS ... C.F.: ... OMISSIS OMISSIS ...	Proprietà 1/1	6	103	356	1,50	534,00	3.037	745,00	1.279,00
14	ALMI SOCIETA' AGRICOLA A R. L. ... OMISSIS ... C.F.: ... OMISSIS OMISSIS ...	Proprietà 1/1	6	102	314	1,50	471,00	2.854	692,00	1.163,00
15	GUIDA VINCENZO ... OMISSIS ... C.F.: ... OMISSIS OMISSIS ...	Proprietà 1/1	6	216	1.237	1,80	2.226,60	11.305	2.910,00	5.137,00
16	GUIDA VINCENZO ... OMISSIS ... C.F.: ... OMISSIS OMISSIS ...	Proprietà 1/1	6	217	3.862	1,80	6.951,60	38.522	9.916,00	16.868,00

Comune di: SERRACAPRIOLA (FG)		Diritti e oneri reali	Foglio	Particella	Area da espropriare (mq)	Valore di mercato (euro/mq)	Indennità di esproprio (euro)	Area soggetta a servizi d'allagamento (mq)	Indennità per servizi d'allagamento (euro)	TOTALE INDENNITA' (euro)
Numero d'ordine	Catascio: Terreni - Comune di Serracapriola									
<p>es. artt. 10, comma 1 D.L. 24 giugno 2014, n. 91 e 7 comma 2 del D.L. 12 settembre 2014 n. 133</p> <p>STRALCIO DEL PARTICELLARE DI ESPROPRIO/ASSERVIMENTO - ALLEGATO A</p>										
<p>REGIONE PUGLIA</p> <p>REPUBLICA ITALIANA</p> <p>IL PRESIDENTE DELLA REGIONE</p> <p>COMMISSARIO STRAORDINARIO DELEGATO CONTRO IL DISSESTO IDROGEOLOGICO</p>										
17	NOMINATIVO (luogo e data di nascita, C.F. e indirizzo completo di residenza)	Oneri	6	99	102	1,50	153,00	0,00	0,00	153,00
	ABRUZZO CALCESTRUZZI S.R.L.									
	... OMISSIS ...									
	C.F.: ... OMISSIS ...									
	... OMISSIS ...									
	PINTO ANGELO	Oneri								
	... OMISSIS ...									
	C.F.: ... OMISSIS ...									
	... OMISSIS ...									
18	BATTISTA CONCETTA	Proprietà 1/1	6	110	2.403	1,50	3.604,50	23.885	5.790,00	9.395,00
	... OMISSIS ...									
	C.F.: ... OMISSIS ...									
	... OMISSIS ...									
TOTALE										263.156,92