

REGIONE PUGLIA COMMISSARIO STRAORDINARIO DELEGATO MITIGAZIONE DEL RISCHIO IDROGEOLOGICO

**Estratto decreto 1 settembre 2020, n. 491**

**Occupazione anticipata d'urgenza preordinata all'espropriazione, determinazione in via provvisoria dell'indennità di espropriazione e di occupazione temporane. Comuni di Casalvecchio di Puglia e Castelnuovo della Daunia (FG).**

OGGETTO: Decreto di occupazione anticipata d'urgenza preordinata all'espropriazione nelle forme di cui al Testo Unico delle disposizioni legislative e regolamentari in materia di espropriazione per pubblica utilità di immobili; determinazione in via provvisoria dell'indennità di espropriazione e di occupazione temporanea degli immobili necessari per la realizzazione dei lavori di mitigazione del rischio idrogeologico nella Regione Puglia, previsti nel fondo sviluppo e coesione 2014-2020 - Interventi "Piano Stralcio 2019" - , intervento denominato: **"Opere di consolidamento zona cimitero" - Comune di Casalvecchio di Puglia e Castelnuovo della Daunia (FG) - codice Rendis 16IR618/G1- CUP B63H15000020001**

IL SOGGETTO ATTUATORE

Direttore Generale A.S.S.E.T. Puglia

omissis

**DECRETA**

**Articolo 1**

Le premesse e l'elenco allegato "Stralcio del Particellare di Esproprio - Allegato A" formano parte integrante e sostanziale del presente atto e si intendono integralmente richiamate, anche ai sensi e per gli effetti di quanto disposto dall'art. 3, L. n. 241/90 costituendone motivazione.

**Articolo 2**

E' disposta, in favore del Comune di Casalvecchio di Puglia (FG), quale soggetto beneficiario dell'intervento in oggetto, l'occupazione di cui all'art. 22-bis del D.P.R. 08/6/2001 n. 327 (T.U. Espropriazione per p.u.) preordinata all'esproprio, con decorrenza dalla data di effettiva immissione in possesso da effettuarsi nelle forme di cui all'art. 24 D.P.R. 08/6/2001 n. 327, relativa agli immobili ubicati nel territorio comunale di Casalvecchio di Puglia (FG) di proprietà delle ditte rinvenienti dal suddetto particellare di esproprio e nuovamente riportate nel documento denominato Stralcio del Particellare di Esproprio, contraddistinto dalla dicitura "Allegato A" e ritualmente notificato unitamente al presente decreto e che, per l'effetto, forma parte integrante e sostanziale del presente atto. L'esecuzione del presente provvedimento deve aver luogo nel tennine di cui all'art.22-bis, comma 4, D.P.R. n.327/01.

**Articolo 3**

Sono determinate in via provvisoria ed urgente le indennità da offrire *pro quota* ai proprietari catastali degli immobili, individuati nel Piano Particellare *de quo* e nuovamente riepilogati nel suddetto "Allegato A", fatta salva l'eventuale rideterminazione di somme in considerazione di quanto disciplinato dall'art.22-bis, comma 1, ultima parte, e art. 49 D.P.R. n.327/01.

**Articolo 4**

Per le disposte occupazioni anticipate preordinate all'esproprio, ai proprietari degli immobili summenzionati, è dovuta l'ulteriore indennità da computarsi a mente di quanto disposto dagli artt. 22-bis, comma 5, e 50, comma 1, D.P.R. n.327/01 per l'occupazione intervenuta fra la data di immissione in possesso e la data di corresponsione dell'indennità di esproprio ovvero del corrispettivo rinveniente dall'eventuale cessione volontaria.

**Articolo 5**

I proprietari catastali, entro trenta giorni (art.22-bis, comma 1 , e 49 T.U. Espropriazione per p.u.) dalla data di immissione in possesso, comunicheranno il loro eventuale assenso in ordine alla determinazione delle indennità di cui sopra ovvero osservazioni critiche circa il *quantum* corredate di eventuale documentazione probatoria, fatta salva in ogni caso la facoltà di nomina di un tecnico di fiducia operata da parte del proprietario.

**Articolo 6**

Al proprietario che abbia condiviso la determinazione dell'indennità è riconosciuto un acconto nella misura dell'80%, previa autocertificazione attestante la piena e libera proprietà del bene, con le modalità di cui all'art.20, comma 6, T.U. Espropriazione per p.u..

**Articolo 7**

Successivamente al perfezionamento del procedimento notificatorio, da aversi nelle forme contemplate dall'art. 14, comma 1, della Legge Regionale n. 3/2005, nel caso di comportamento silente posto in essere dal proprietario, ogni somma dovuta per titoli e causali in parola sarà depositata presso il Ministero delle Economie e Finanze - Ragioneria dello Stato di Bari.

**Articolo 8**

Ai fini dell'esecuzione del presente provvedimento, la stesura degli stati di consistenza e la redazione dei verbali di immissione in possesso avrà luogo a cura del R.U.P. in carica e/o del tecnico incaricato di curare le procedure espropriati ve nelle forme di cui all'art. 24, T.U. Espropriazione per p.u..

**Articolo 9**

Il presente decreto perde efficacia qualora non venga emanato il decreto di esproprio nel termine di cui all'art. 13 T.U. Espropriazione per p.u..

**Articolo 10**

Il proprietario, ai sensi dell' art. 32 comma 3 del D.P.R. 327/01 , può asportare, a sue spese, materiali e tutto ciò che può essere tolto dal suolo senza pregiudizio dell'opera da realizzare.

**Articolo 11**

Il presente provvedimento viene redatto in forma integrale e "per estratto", con parti oscurate non necessarie ai fini della c.d. pubblicità legale, nei rispetto della tutela alla riservatezza, ed altresì in osservanza di quanto dispone il D.lgs n.196/03 e ss.mm.ii. in materia di protezione dei dati personali.

**Articolo 12**

Ai fini fiscali e laddove applicabili, valgono le regole in tema di regime fiscale contemplate dall'art. 35, D.P.R. n. 327/01.

Avverso il presente provvedimento è ammesso ricorso giurisdizionale presso il giudice ordinario per ciò che concerne il *quantum* indennitario (art. 53, D.P.R. 327/2001) ovvero innanzi al TAR competente per territorio entro 60 (sessanta) giorni dalla notifica del presente provvedimento ovvero ancora, e nel pieno rispetto dei criteri di alternanza, ricorso Straordinario al Presidente della Repubblica entro 120 (centoventi) giorni dalla notifica dello stesso.

Il Responsabile della procedura espropriativa  
Ing. Giuseppe Laraia

**Il Soggetto Attuatore**  
(Ing. Raffaele Sannicandro)



**COMMISSARIO di GOVERNO  
PRESIDENTE DELLA REGIONE**

*delegato per la mitigazione del rischio idrogeologico nella regione Puglia  
ex artt. 10, comma 1 D.L. 24 giugno 2014, n. 91 e 7 comma 2 del D.L. 12 settembre 2014 n.133*

**STRALCIO DEL PARTICELLARE DI ESPROPRIO - ALLEGATO A**

**Comune di: Castelnuovo della Daunia (FG)**

**Cod. Intervento 16IR023/G1**

Catasto: Terreni - Comune di Castelnuovo della Daunia

NUM. NOMINATIVO (luogo e data di nascita, C.F. e indirizzo completo di residenza)

NUM.	Diritti e oneri reali	Foglio	Particella	Area da espropriare MQ.	Valore di mercato Euro/mq	Indennità di esproprio EURO	Totale Indennità EURO	
1	Proprietà 1/1	18	12	267,00	1,40	373,80	373,80	
2	Proprietà 1/2	18	16	671,00	1,40	469,70	939,40	
	Proprietà 1/2					469,70		
3	Proprietà 1/1	18	55	218,00	2,00	436,00	436,00	
4	Proprietà 1/1	18	313	165,00	2,00	330,00	330,00	
<b>TOTALE</b>							2079,20	2079,20

REPUBBLICA  
ITALIANAMINISTERO DELL'AMBIENTE  
E DELLA TERRACONTINUITÀREGIONE  
PUGLIAFSC  
Fondo per lo Sviluppo  
e la Coesione

**COMMISSARIO di GOVERNO**  
**PRESIDENTE DELLA REGIONE**

*delegato per la mitigazione del rischio idrogeologico nella regione Puglia*  
*ex artt. 10, comma 1 D.L. 24 giugno 2014, n. 91 e 7 comma 2 del D.L. 12 settembre 2014 n.133*

**STRALCIO DEL PARTICELLARE DI ESPROPRIO - ALLEGATO A**


**Comune di: Casalvechio di Puglia (FG)**

**Cod. Intervento 16IR618/G1**

Catasto: Terreni - Comune di Casalvechio di Puglia

NUM. NOMINATIVO (luogo e data di nascita, C.F. e indirizzo completo di residenza)

NUM.	DIRITTI E ONERI REALI	Foglio	Particella	Area da espropriare MQ.	Valore di mercato Euro/mq	Indennità di esproprio EURO	Totale Indennità EURO
1	Proprietà 1000/1000	26	72	114,00	1,40	159,60	159,60
	<p><b>Sig.ra FRATTA ANGELA</b> ... omissis ... C.F.: ... omissis ... Residenza: ... omissis ...</p>						
2	Proprietà 1000/1000	26	73	68,00	1,40	95,20	95,20
	<p><b>Sig.ra FRATTA ANGELA</b> ... omissis ... C.F.: ... omissis ... Residenza: ... omissis ...</p>						
3	Proprietà 1/2	26	74	315,00	1,40	220,50	441,00
	<p><b>Sig.ra DE CESARE MARIA ANTONIETTA ANN</b> ... omissis ... C.F.: ... omissis ... Residenza: ... omissis ...</p>						
	<p><b>Sig. DE SALVIA PAOLO</b> ... omissis ... C.F.: ... omissis ... Residenza: ... omissis ...</p>						
	Proprietà 1/2					220,50	441,00
	<p><b>Sig. DE SALVIA PAOLO</b> ... omissis ... C.F.: ... omissis ... Residenza: ... omissis ...</p>						
						220,50	441,00



**COMMISSARIO di GOVERNO  
PRESIDENTE DELLA REGIONE**

*delegato per la mitigazione del rischio idrogeologico nella regione Puglia  
ex artt. 10, comma 1 D.L. 24 giugno 2014, n. 91 e 7 comma 2 del D.L. 12 settembre 2014 n.133*

**STRALCIO DEL PARTICELLARE DI ESPROPRIO - ALLEGATO A**

**Comune di: Casalvechio di Puglia (FG)**

**Cod. Intervento 16IR618/G1**

Catasto: Terreni - Comune di Casalvechio di Puglia

NUM. NOMINATIVO (luogo e data di nascita, C.F. e indirizzo completo di residenza)

**Sig. BREDICE GIOVANNI ANTONIO**

... omissis ...

C.F.: ... omissis ...

Residenza: ... omissis ...

**Sig.ra BREDICE MARIDORA**

... omissis ...

C.F.: ... omissis ...

Residenza: ... omissis ...

**Sig.ra DE VITA ROSANNA MARGHERITA ISABELLA**

... omissis ...

C.F.: ... omissis ...

Residenza: ... omissis ...

**Sig. BREDICE GIOVANNI ANTONIO**

... omissis ...

C.F.: ... omissis ...

Residenza: ... omissis ...

**Sig.ra BREDICE MARIDORA**

... omissis ...

C.F.: ... omissis ...

Residenza: ... omissis ...

Diritti e oneri reali	Foglio	Particella	Area da espropriare MQ.	Valore di mercato Euro/mq	Indennità di esproprio EURO		Totale Indennità EURO					
Proprietà 2/18	26	75	71,00	1,40	11,04	11,04	99,40					
								Proprietà 2/18	76	77,31	11,98	107,80
Proprietà 2/18	26	76	77,00	1,40	11,98	11,98	107,80					
Proprietà 2/18	26	76	77,00	1,40	11,98	11,98	107,80					



**COMMISSARIO di GOVERNO  
PRESIDENTE DELLA REGIONE**

*delegato per la mitigazione del rischio idrogeologico nella regione Puglia  
ex artt. 10, comma 1 D.L. 24 giugno 2014, n. 91 e 7 comma 2 del D.L. 12 settembre 2014 n. 133*

**STRALCIO DEL PARTICELLARE DI ESPROPRIO - ALLEGATO A**

**Comune di: Casalvechio di Puglia (FG)**

**Cod. Intervento 16IR618/G1**

Catasto: Terreni - Comune di Casalvechio di Puglia

NUM.

NOMINATIVO (luogo e data di nascita, C.F. e indirizzo completo di residenza)

**Sig.ra DE VITA ROSANNA MARGHERITA ISABELLA**

... omissis ...

C.F.: ... omissis ...

Residenza: ... omissis ...

**Sig. BULSO MICHELE MARIO POMPEO**

... omissis ...

C.F.: ... omissis ...

Residenza: ... omissis ...

**Sig. BULSO MICHELE MARIO POMPEO**

... omissis ...

C.F.: ... omissis ...

Residenza: ... omissis ...

**Sig.ra CAPECE ANTONIETTA MARIA**

... omissis ...

C.F.: ... omissis ...

Residenza: ... omissis ...

**Sig. FALCONE GIOVANNI MATTEO**

... omissis ...

C.F.: ... omissis ...

Residenza: ... omissis ...

Diritti e oneri reali	Foglio	Particella	Area da espropriare MQ.	Valore di mercato Euro/mq	Indennità di esproprio EURO	Totale Indennità EURO
Proprietà 14/18					83,84	
Nuda Proprietà 2/4					69,30	
Proprietà 2/4	26	79	99,00	1,40	69,30	138,60
Usufrutto 2/4					0,00	
Proprietà 1000/1000	26	81	317,00	1,40	443,80	443,80



**COMMISSARIO di GOVERNO  
PRESIDENTE DELLA REGIONE**

*delegato per la mitigazione del rischio idrogeologico nella regione Puglia  
ex artt. 10, comma 1 D.L. 24 giugno 2014, n. 91 e 7 comma 2 del D.L. 12 settembre 2014 n.133*

**STRALCIO DEL PARTICELLARE DI ESPROPRIO - ALLEGATO A**

**Comune di: Casalvechio di Puglia (FG)**

**Cod. Intervento 16IR618/G1**

Catasto: Terreni - Comune di Casalvechio di Puglia

NUM. NOMINATIVO (luogo e data di nascita, C.F. e indirizzo completo di residenza)

NUM.	Diritti e oneri reali	Foglio	Particella	Area da espropriare MQ.	Valore di mercato Euro/mq	Indennità di esproprio EURO	Totale Indennità EURO
8	Proprietà 1000/1000 ... omissis ... C.F.: ... omissis ... Residenza: ... omissis ...	26	86	28,00	1,40	39,20	39,20
9	Proprietà 1/1 ... omissis ... C.F.: ... omissis ... Residenza: ... omissis ...	26	87	163,00	2,00	326,00	326,00
10	Proprietà 1/1 ... omissis ... C.F.: ... omissis ... Residenza: ... omissis ...	26	88	611,00	2,00	1222,00	1222,00
11	Proprietà 1000/1000 ... omissis ... C.F.: ... omissis ... Residenza: ... omissis ...	26	104	366,00	1,40	512,40	512,40
12	Proprietà 1000/1000 ... omissis ... C.F.: ... omissis ... Residenza: ... omissis ...	26	120	289,00	2,20	635,80	635,80



**COMMISSARIO di GOVERNO  
PRESIDENTE DELLA REGIONE**

*delegato per la mitigazione del rischio idrogeologico nella regione Puglia  
ex artt. 10, comma 1 D.L. 24 giugno 2014, n. 91 e 7 comma 2 del D.L. 12 settembre 2014 n. 133*

**STRALCIO DEL PARTICELLARE DI ESPROPRIO - ALLEGATO A**

**Comune di: Casalvechio di Puglia (FG)**

**Cod. Intervento 16IR618/G1**

Catasto: Terreni - Comune di Casalvechio di Puglia

NUM. NOMINATIVO (luogo e data di nascita, C.F. e indirizzo completo di residenza)

**Sig. FALCONE GIOVANNI MATTEO**

13 ... omissis ...

C.F.: ... omissis ...

Residenza: ... omissis ...

**Sig. FALCONE GIOVANNI MATTEO**

14 ... omissis ...

C.F.: ... omissis ...

Residenza: ... omissis ...

**Sig. FRATTA MATTEO**

15 ... omissis ...

C.F.: ... omissis ...

Residenza: ... omissis ...

**Sig.ra D'URSO GIOVANNINA**

... omissis ...

C.F.: ... omissis ...

Residenza: ... omissis ...

**Sig. FRATTA ALESSANDRO**

... omissis ...

C.F.: ... omissis ...

Residenza: ... omissis ...

	Diritti e oneri reali	Foglio	Particella	Area da espropriare MQ.	Valore di mercato Euro/mq	Indennità di esproprio EURO	Totale Indennità EURO
13	Proprietà 1000/1000	26	121	202,00	1,40	282,80	282,80
14	Proprietà 1000/1000	26	135	461,00	1,40	645,40	645,40
15	Proprietà 1000/1000	26	147	90,00	2,00	180,00	180,00
16	Proprietà 3/9	26	148	20,00	1,50	19,00	19,00
	Proprietà 2/9	26	148	20,00	1,50	12,67	12,67
							57,00





**COMMISSARIO di GOVERNO  
PRESIDENTE DELLA REGIONE**

*delegato per la mitigazione del rischio idrogeologico nella regione Puglia  
ex artt. 10, comma 1 D.L. 24 giugno 2014, n. 91 e 7 comma 2 del D.L. 12 settembre 2014 n. 133*

**STRALCIO DEL PARTICELLARE DI ESPROPRIO - ALLEGATO A**

**Comune di: Casalvechio di Puglia (FG)**

**Cod. Intervento 16IR618/G1**

Catasto: Terreni - Comune di Casalvechio di Puglia

NUM. NOMINATIVO (luogo e data di nascita, C.F. e indirizzo completo di residenza)

**Sig.ra FRATTA CARLA**

... omissis ...

C.F.: ... omissis ...

Residenza: ... omissis ...

**Sig.ra FRATTA MARIA CATERINA**

... omissis ...

C.F.: ... omissis ...

Residenza: ... omissis ...

**Sig. FALCONE GIOVANNI MATTEO**

... omissis ...

C.F.: ... omissis ...

Residenza: ... omissis ...

**Sig.ra FRATTA MARIA NICOLETTA**

... omissis ...

C.F.: ... omissis ...

Residenza: ... omissis ...


**Sig. ROSSACCI VENANZIO**

... omissis ...

C.F.: ... omissis ...

Residenza: ... omissis ...

NUM. 16	Diritti e oneri reali	Foglio	Particella	Area da espropriare MQ.	Valore di mercato Euro/mq	Indennità di esproprio EURO		Totale Indennità EURO
	Proprietà 2/9	20	170	20,000	1,30	12,67		31,300
	Usufrutto 2/9					12,67		
17	Proprietà 1000/1000	26	152	237,00	2,00	474,00		474,00
18	Proprietà 1/1	26	153	221,00	1,40	309,40		309,40
19	Proprietà 1000/1000	26	171	74,00	1,40	103,60		103,60



**COMMISSARIO di GOVERNO  
PRESIDENTE DELLA REGIONE**

*delegato per la mitigazione del rischio idrogeologico nella regione Puglia  
ex artt. 10, comma 1 D.L. 24 giugno 2014, n. 91 e 7 comma 2 del D.L. 12 settembre 2014 n.133*

**STRALCIO DEL PARTICELLARE DI ESPROPRIO - ALLEGATO A**

**Comune di: Casalvechio di Puglia (FG)**

**Cod. Intervento 16IR618/G1**

Catasto: Terreni - Comune di Casalvechio di Puglia

NUM. NOMINATIVO (luogo e data di nascita, C.F. e indirizzo completo di residenza)

NUM.	DIRITTI E ONERI REALI	Foglio	Particella	Area da espropriare MQ.	Valore di mercato Euro/mq	Indennità di esproprio EURO	Totale Indennità EURO
20	Proprietà 1000/1000	26	172	88,00	1,40	123,20	123,20
	<b>Sig.ra FRATTA ANGELA</b> ... omissis ... C.F.: ... omissis ... Residenza: ... omissis ...						
19	Proprietà 1000/1000	26	204	280,00	1,40	392,00	392,00
	<b>Sig.ra FRATTA LUCIA</b> ... omissis ... C.F.: ... omissis ... Residenza: ... omissis ...						
20	Proprietà 1000	26	240	202,00	1,40	282,80	282,80
	<b>Sig.ra RUTA ROSA</b> ... omissis ... C.F.: ... omissis ... Residenza: ... omissis ...						
21	Proprietà 2/4	26	241	65,00	1,40	91,00	91,00
	<b>Sig.ra RUTA ROSA</b> ... omissis ... C.F.: ... omissis ... Residenza: ... omissis ...						



**COMMISSARIO di GOVERNO  
PRESIDENTE DELLA REGIONE**

*delegato per la mitigazione del rischio idrogeologico nella regione Puglia  
ex art. 10, comma 1 D.L. 24 giugno 2014, n. 91 e 7 comma 2 del D.L. 12 settembre 2014 n.133*

**STRALCIO DEL PARTICELLARE DI ESPROPRIO - ALLEGATO A**

**Comune di: Casalvechio di Puglia (FG)**

**Cod. Intervento 16IR618/G1**

Catasto: Terreni - Comune di Casalvechio di Puglia

NUM. NOMINATIVO (luogo e data di nascita, C.F. e indirizzo completo di residenza)

**Sig.ra AMMOLLO ROSINA MARIA**

... omissis ...

C.F.: ... omissis ...

Residenza: ... omissis ...

**Sig.ra D'ALOIA ROSINA**

... omissis ...

C.F.: ... omissis ...

Residenza: ... omissis ...

**Sig. DE SALVIA MICHELE ARCANGELO**

... omissis ...

C.F.: ... omissis ...

Residenza: ... omissis ...

**Sig.ra FRATTA MARIA ASSUNTA LORETA**

... omissis ...

C.F.: ... omissis ...

Residenza: ... omissis ...

**Sig.ra RUTA ROSA**

... omissis ...

C.F.: ... omissis ...

Residenza: ... omissis ...

Diritti e oneri reali	Foglio	Particella	Area da espropriare MQ.	Valore di mercato Euro/mq	Indennità di esproprio EURO	Totale Indennità EURO
Compropri etario						
Compropri etario						
Compropri etario	26	242	625,00	1,40	875,00	875,00
Compropri etario						
Compropri etario						



**COMMISSARIO di GOVERNO  
PRESIDENTE DELLA REGIONE**

*delegato per la mitigazione del rischio idrogeologico nella regione Puglia  
ex artt. 10, comma 1 D.L. 24 giugno 2014, n. 91 e 7 comma 2 del D.L. 12 settembre 2014 n.133*

**STRALCIO DEL PARTICELLARE DI ESPROPRIO - ALLEGATO A**

**Comune di: Casalvechio di Puglia (FG)**

**Cod. Intervento 16IR618/G1**

Catasto: Terreni - Comune di Casalvechio di Puglia

NUM. NOMINATIVO (luogo e data di nascita, C.F. e indirizzo completo di residenza)

**Sig.ra AMMOLLO ROSINA MARIA**

... omissis ...

C.F.: ... omissis ...

Residenza: ... omissis ...

**Sig.ra D'ALOIA ROSINA**

... omissis ...

C.F.: ... omissis ...

Residenza: ... omissis ...

**Sig. DE SALVIA MICHELE ARCANGELO**

... omissis ...

C.F.: ... omissis ...

Residenza: ... omissis ...

**Sig.ra FRATTA MARIA ASSUNTA LORETA**

... omissis ...

C.F.: ... omissis ...

Residenza: ... omissis ...

**Sig.ra RUTA ROSA**

... omissis ...

C.F.: ... omissis ...

Residenza: ... omissis ...

Diritti e oneri reali		Foglio	Particella	Area da espropriare MQ.	Valore di mercato Euro/mq	Indennità di esproprio EURO	Totale Indennità EURO
23	Compropri etario	26	243	98,00	1,40	137,20	137,20
	Compropri etario						
	Compropri etario						
	Compropri etario						
	Compropri etario						



**COMMISSARIO di GOVERNO**  
**PRESIDENTE DELLA REGIONE**  
*delegato per la mitigazione del rischio idrogeologico nella regione Puglia*  
*ex artt. 10, comma 1 D.L. 24 giugno 2014, n. 91 e 7 comma 2 del D.L. 12 settembre 2014 n.133*

**STRALCIO DEL PARTICELLARE DI ESPROPRIO - ALLEGATO A**

**Comune di: Casalvechio di Puglia (FG)**

**Cod. Intervento 16IR618/G1**

Catasto: Terreni - Comune di Casalvechio di Puglia

NUM. NOMINATIVO (luogo e data di nascita, C.F. e indirizzo completo di residenza)

**Sig.ra MARGOLICCI ARCANGELA GRAZIA CRISTINA**

... omissis ...

C.F.: ... omissis ...

Residenza: ... omissis ...

**Sig.ra MARGOLICCI MARIA**

... omissis ...

C.F.: ... omissis ...

Residenza: ... omissis ...

**Sig. MARGOLICCI MICHELE WALTER**

... omissis ...

C.F.: ... omissis ...

Residenza: ... omissis ...

**Sig.ra MARGOLICCI MIRANDA**

... omissis ...

C.F.: ... omissis ...

Residenza: ... omissis ...

**Sig. MARGOLICCI RAFFAELE**

... omissis ...

C.F.: ... omissis ...

Residenza: ... omissis ...

Diritti e oneri reali		Foglio	Particella	Area da espropriare MQ.	Valore di mercato Euro/mq	Indennità di esproprio EURO	Totale Indennità EURO
Proprietà 1/6		29	1515	270,00	1,40	63,00	378,00
Proprietà 1/6						63,00	
Proprietà 1/6						63,00	
Proprietà 1/6						63,00	
Proprietà 1/6						63,00	



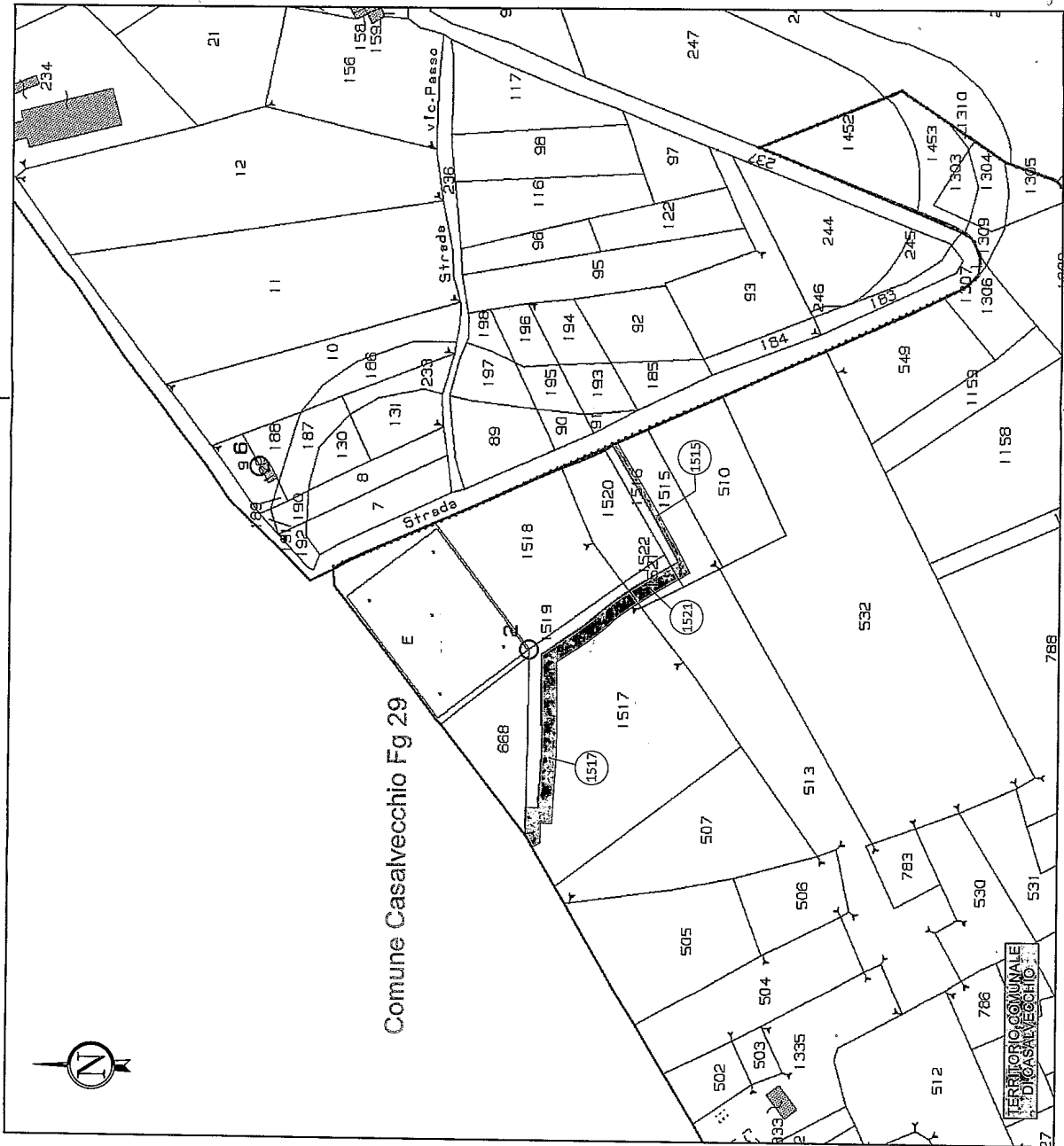
**COMMISSARIO di GOVERNO  
PRESIDENTE DELLA REGIONE**

*delegato per la mitigazione del rischio idrogeologico nella regione Puglia  
ex artt. 10, comma 1 D.L. 24 giugno 2014, n. 91 e 7 comma 2 del D.L. 12 settembre 2014 n. 133*

**STRALCIO DEL PARTICELLARE DI ESPROPRIO - ALLEGATO A**

Comune di: Casalvechio di Puglia (FG)		Diritti e oneri reali	Foglio	Particella	Area da espropriare MQ.	Valore di mercato Euro/mq	Indennità di esproprio EURO	Totale Indennità EURO
NUM.	Cod. Intervento 16IR618/G1							
Catasto: Terreni - Comune di Casalvechio di Puglia								
NOMINATIVO (luogo e data di nascita, C.F. e indirizzo completo di residenza)								
Sig. MARGOLICCI ROMANO								
... omissis ...								
C.F.: ... omissis ...								
Residenza: ... omissis ...								
Sig.ra DE SALVIA MARIA ANTONIETTA								
... omissis ...								
C.F.: ... omissis ...								
Residenza: ... omissis ...								
25		Proprietà 1/6	29	1517	1.280,00	1,40	63,00	1792,00
Sig.ra CRIASIA GIUSEPPINA								
... omissis ...								
C.F.: ... omissis ...								
Residenza: ... omissis ...								
26		Proprietà 1/2	29	1521	204,00	1,40	142,80	285,60
Sig.ra LEONE PASQUALE								
... omissis ...								
C.F.: ... omissis ...								
Residenza: ... omissis ...								
							142,80	10629,80
<b>TOTALE</b>								

ALLEGATO 1A:  
PLANIMETRIA CATASTALE  
scala 1:2000



LEGENDA  
Limite area da espropriare

241  
Particella

.....  
Limite di Foglio

*[Signature]*  
*[Date]*

TERITORIO COMUNALE  
DI CASALVECCHIO

