

DETERMINAZIONE DEL DIRIGENTE SEZIONE AUTORIZZAZIONI AMBIENTALI 10 giugno 2020, n. 181

**AU327\_045\_Procedimento di Autorizzazione Unica alla costruzione e all'esercizio con accertamento della conformità urbanistica, apposizione del vincolo preordinato all'esproprio e dichiarazione di pubblica utilità ai sensi di DPR n. 327/2001 (ex artt. 52-quater e 52-sexies), DL 239/2003 conv. in L. n. 290 del 27/10/2003, art. 1 sexies, c.5, DGR n. 2006 del 13/09/2011 e DGR n. 1446 dell'08/07/2014.**

**Metanodotto denominato "Allacciamento Tersan Puglia PDC Biometano Modugno (BA) - DN 100 (4") MOP 12 bar" e "Allacciamento Tersan Puglia PDR Modugno (BA) - DN 100 (4") MOP 12 bar".**

**Proponente: SNAM RETE GAS S.p.A., con sede legale in S. Donato Milanese (Mi), Piazza S. Barbara, 7.**

#### LA DIRIGENTE DELLA SEZIONE AUTORIZZAZIONI AMBIENTALI

sulla scorta dell'istruttoria espletata dal Responsabile del Procedimento e dal Funzionario Istruttore ha adottato il seguente provvedimento:

##### Premesso che

Con nota del 11.11.2019 (proprio prot. n. 1545 del 11.11.2019), acquisita al prot. n. 13771 del 12.11.2019 della Sezione Autorizzazioni Ambientali, la società SNAM RETE GAS S.p.a. ha presentato, ai sensi degli artt. 52-quater e 52-sexies del DPR 327/2001 e ai sensi della LR 22.02.2005, n. 3 modificata della LR 8.03.2007 n. 3, **formale istanza di Autorizzazione Unica**, con accertamento della conformità urbanistica, apposizione del vincolo preordinato all'esproprio e dichiarazione di pubblica utilità, relativa al metanodotto denominato *"Allacciamento Tersan Puglia PDC Biometano Modugno (BA) – DN 100 (4") MOP 12 bar"* e *"Allacciamento Tersan Puglia PDR Modugno (BA)" DN 100 (4") – MOP 12 bar"*, allegandovi la documentazione progettuale all'uopo necessaria.

Con nota prot. n. 14969 del 04.12.2019 la Sezione Autorizzazioni Ambientali ha richiesto al Proponente chiarimenti in merito alle eventuali procedure ambientali di cui al D.Lgs. 152/2006 e ss.mm.ii. già scontate o da scontare con riferimento all'opera in oggetto.

Con pec del 09.12.2019, acquisita al prot. uff. n. 15246 del 11.12.2019, il proponente ha comunicato di aver trasmesso al Ministero competente richiesta di valutazione preliminare o eventuali procedure ambientali ai sensi del D.Lgs. 152/2006 e ss.mm.ii.

Con pec del 13.12.2019, acquisita al prot. uff. n. 15779 del 19.12.2019, il proponente ha trasmesso documentazione progettuale integrativa relativa alla *"Valutazione interesse archeologico – VIARCH"*.

Con nota prot. n. 15924 del 24.12.2019 la Sezione Autorizzazioni Ambientali ha convocato Conferenza di Servizi finalizzata al conseguimento dell'AU per il giorno 05.02.2020. Nella stessa nota:

- è stato indicato il responsabile del procedimento
- è stato dato avvio al procedimento di Autorizzazione Unica
- è stata delegata la società SNAM Rete Gas a provvedere alla forme di pubblicità di cui al DPR n. 327/2001;
- è stata data informazione circa la disponibilità di tutta la documentazione presentata sul sito web dell'autorità competente all'indirizzo

<http://www.sit.puglia.it/portal/VIA/Elenchi/Procedure+VIA>

##### Preso atto

della Relazione Istruttoria predisposta dal Responsabile del Procedimento e dal Funzionario Istruttore che si allega al presente atto per costituirne parte integrante e sostanziale e i cui contenuti devono intendersi qui integralmente richiamati.

**Evidenziato che,**

come da punto elenco pareri pervenuti di cui al punto n. 6 della Relazione Istruttoria allegata alla presente Determinazione, alla data di emissione del presente provvedimento non risulta pervenuto parere/contributo da: Sezione Infrastrutture Energetiche e Digitali della Regione Puglia, Città Metropolitana di Bari, Enel Distribuzione S.p.A., Telecom Italia S.p.a., Vodafone Italia S.p.A., Terna S.p.A..

Resta in capo alle specifiche Autorità Competenti il rilascio delle necessarie autorizzazioni per l'esecuzione dell'intervento non espressamente contemplate nel presente atto.

**TUTTO CIÒ PREMESSO**

**VISTA** la Legge Regionale Puglia 4 febbraio 1997, n. 7 *“Norme in materia di organizzazione della Amministrazione Regionale”*;

**VISTA** la DGR n. 3261 del 28/07/98 con la quale sono state emanate direttive per la separazione delle attività di direzione politica da quelle di gestione amministrativa;

**VISTI** gli artt. 14 e 16 del D.Lgs. n. 165/2001;

**VISTI** l'art. 18 del D.Lgs. n. 196/2003 *“Codice in materia di protezione dei dati personali”* ed il GDPR (Regolamento UE 2016/679);

**VISTO** l'art. 32 della legge n. 69 del 18/06/2009 che prevede l'obbligo di sostituire la pubblicazione tradizionale all'Albo ufficiale con la pubblicazione di documenti digitali sui siti informatici;

**VISTO** il D.Lgs. n. 33 del 14/03/2013 recante *“Riordino della disciplina riguardante gli obblighi di pubblicità, trasparenza e diffusione delle informazioni da parte delle Pubbliche Amministrazioni”*;

**VISTO** il DPGR 31/07/2015, n. 443 con cui è stato adottato l'atto di alta organizzazione della Regione Puglia *“Adozione del modello organizzativo denominato Modello Ambidestro per l'Innovazione della macchina Amministrativa regionale- MAIA”*;

**VISTA** la DGR del 31/07/2015, n. 1518 con cui è stato adottato in attuazione del modello organizzativo denominato *“MAIA”*, l'atto di Alta Organizzazione che disciplina il sistema organizzativo della Presidenza e della Giunta Regionale e le successive modifiche ed integrazioni dello stesso;

**VISTA** la DGR del 12/10/2015, n. 1744 con cui è stato nominato Direttore del Dipartimento mobilità, qualità urbana, opere pubbliche e paesaggio, l'ing. Barbara Valenzano;

**VISTO** il DPGR 17/05/2016 n. 316 avente per oggetto *“Attuazione modello MAIA di cui al Decreto del Presidente della Giunta Regionale 31 luglio 2015 n. 443. Definizione delle Sezioni di Dipartimento e delle relative funzioni”*.

**VISTE** la DGR n. 1176 del 29/07/2016 e successive proroghe e la DGR n. 211 del 25/02/2020 di conferimento dell'incarico di Dirigente della Sezione Autorizzazioni Ambientali alla dott.ssa Antonietta Riccio;

**VISTA** la DGR n. 2006 del 13/09/2011 che demanda alla Sezione Autorizzazione Ambientali la titolarità del procedimento autorizzatorio unico in materia di gasdotti ai sensi dell'art. 52-sexies del DPR n. 327/2001 e smi;

**VISTA** la DGR n. 1446 dell'08/07/2014 che individua l'iter procedurale volto al rilascio dell'autorizzazione unica in materia di gasdotti di distribuzione e trasporto non riservati alla competenza dello Stato, così come delineato nell'allegato A della medesima deliberazione;

**VISTO** il D.Lgs. n. 164 del 23/05/2000 recante *“Attuazione della direttiva n. 98/30/CE recante norme comuni per il mercato interno del gas naturale”*;

**VISTO** il DPR n. 327 dell'08/06/2001 e smi recante *“Testo Unico delle disposizioni legislative e regolamentari in materia di espropriazione per pubblica utilità”*;

**VISTO** il DM 17 aprile 2008 recante “Regola tecnica per la progettazione, costruzione, collaudo, esercizio e sorveglianza delle opere e degli impianti di trasporto di gas naturale con densità’ non superiore a 0,8”;

**VISTO** il DL 239/2003 conv. in L. n. 290 del 27/10/2003 recante “Disposizioni urgenti per la sicurezza e lo sviluppo del sistema elettrico nazionale e per il recupero di potenza di energia elettrica. Deleghe al Governo in materia di remunerazione della capacità produttiva di energia elettrica e di espropriazione per pubblica utilità”;

**VISTO** l’esito della Valutazione Preliminare (ex art. 6 comma 9 del D.Lgs. 152/2006 e smi) di competenza del Ministero dell’Ambiente e della Tutela del Territorio e del Mare, dal quale si evince che lo stesso “non procederà con la valutazione preliminare in oggetto” (istanza del proponente prot. 1630 del 09.12.2019) e “provvederà conseguentemente all’archiviazione dell’istanza.”;

**VISTA** la Relazione Istruttoria predisposta dal Responsabile del Procedimento e dal Funzionario Istruttore, riportata in calce al presente provvedimento ed allegata al presente atto per costituirne parte integrante e sostanziale;

**CONSIDERATO** che l’attività di trasporto e di spacciamento di gas naturale è attività di interesse pubblico ai sensi dell’art. 8 del d.lgs. n. 164/2000 e smi;

**VISTI** gli esiti delle pubblicazioni avvenute presso l’Albo pretorio del Comune interessato e presso il sito web istituzionale della Regione Puglia;

**PRESO ATTO** dei lavori svolti in sede di Conferenza di Servizi e dei relativi esiti;

**PRESO ATTO** di tutti i pareri e contributi pervenuti

**Verifica ai sensi del D.Lgs. 196/2003 e s.m.i. e Reg. 2016/679/UE**

**Garanzia della riservatezza**

La pubblicazione dell’atto all’albo, salve le garanzie previste dalla L. 241/90 e s.m.i. in tema di accesso ai documenti amministrativi, avviene nel rispetto della tutela della riservatezza dei cittadini, tenuto conto di quanto disposto dal D.Lgs. 196/2003, come modificato dal D. Lgs. n. 101/2018, in materia di protezione dei dati personali, nonché dal vigente Regolamento Regionale n. 5/2006 per il trattamento dei dati sensibili e giudiziari.

Ai fini della pubblicazione legale, l’atto destinato alla pubblicazione è redatto in modo da evitare la diffusione di dati personali identificativi non necessari, ovvero il riferimento a dati sensibili. Qualora tali dati fossero indispensabili per l’adozione dell’atto, essi sono trasferiti in documenti separati esplicitamente richiamati.

Non ricorrono gli obblighi di cui agli artt. 26 e 27 del D. Lgs 14 marzo 2013 n. 33 .

**Copertura finanziaria ai sensi della L.R. 28/2001 e s.m.i.**

Il presente provvedimento non comporta implicazioni di natura finanziaria sia di entrata che di spesa e dallo stesso non deriva alcun onere a carico del bilancio regionale.

**DETERMINA**

1. **di approvare**, sulla base della Relazione Istruttoria predisposta dal Responsabile del Procedimento e dal Funzionario Istruttore riportata in calce al presente provvedimento ed allegata al presente atto per costituirne parte integrante e sostanziale, il progetto definitivo dell’opera denominata “Allacciamento Tersan Puglia PDC Biometano Modugno (BA) - DN 100 (4”) MOP 12 bar” e “Allacciamento Tersan Puglia PDR Modugno (BA) - DN 100 (4”) MOP 12 bar” nel Comune di Modugno (BA) - cod. AU327\_045, sulla scorta, altresì, di tutti i pareri acquisiti nel corso del procedimento, nonché degli esiti della Conferenza di Servizi svoltasi;
2. **di specificare che** le opere approvate saranno realizzate ed esercite su terreni di proprietà di terzi identificati nell’elenco particellare parte integrante del progetto definitivo;

3. **di dichiarare** la pubblica utilità delle opere in progetto e l'indifferibilità ed urgenza dei lavori ai sensi del DPR n. 327/2001 e smi;
4. **di accertare** la conformità urbanistica degli interventi ricompresi nel progetto denominato "Allacciamento Tersan Puglia PDC Biometano Modugno (BA) - DN 100 (4") MOP 12 bar" e "Allacciamento Tersan Puglia PDR Modugno (BA) - DN 100 (4") MOP 12 bar", nel Comune di Modugno (BA);
5. **di dichiarare** che la presente autorizzazione unica costituisce, ove necessario, variante allo strumento urbanistico vigente ai sensi dell'art. 52-quater co. 3 del DPR n. 327/2001 e smi;
6. **di autorizzare** la società SNAM RETE GAS S.p.A. alla costruzione e all'esercizio delle opere ricomprese nel progetto denominato "Allacciamento Tersan Puglia PDC Biometano Modugno (BA) - DN 100 (4") MOP 12 bar" e "Allacciamento Tersan Puglia PDR Modugno (BA) - DN 100 (4") MOP 12 bar", nel Comune di Modugno (BA), in conformità al progetto definitivo approvato e fatti salvi gli adempimenti previsti dalle norme vigenti in materia di sicurezza, nonché con l'osservanza delle prescrizioni e delle raccomandazioni meglio declinate nella Relazione Istruttoria allegata al presente atto. Quest'ultimo assorbe, anche ai fini urbanistici ed edilizi, ogni altro atto di assenso comunque denominato (autorizzazioni, licenze, nulla osta ed atti di assenso comunque denominati) necessario alla realizzazione degli interventi in questione, conformemente al livello di progettazione definitiva oggetto del presente atto;
7. **di apporre** il vincolo preordinato all'esproprio della durata di cinque anni decorrenti dalla data del presente provvedimento, sulle aree interessate dalla realizzazione dell'opera ed indicate nell'avviso di avvio del procedimento;
8. **di subordinare** la validità della presente autorizzazione al rispetto delle condizioni e delle prescrizioni che costituiscono parte integrante del presente atto, rilevabili dettagliatamente dalla Relazione Istruttoria e dai relativi allegati;
9. **di subordinare** l'esercizio dell'opera agli adempimenti previsti dalle norme vigenti in materia di sicurezza e prevenzione incendi;
10. **di demandare** alla competente Sezione Lavori Pubblici regionale l'espletamento dei procedimenti ablativi entro il termine di cinque anni di cui agli artt. 20 e ss. del DPR n. 327/2001, a valle della trasmissione del presente provvedimento e dell'assolvimento degli adempimenti in capo al promotore dell'espropriazione ai sensi del c. 1 art. 20 del D.Lgs. n. 327/01;
11. **di dare atto** che l'esecuzione dei lavori è subordinata al preventivo ottenimento da parte di SNAM RETE GAS S.p.A., della disponibilità delle aree oggetto di intervento, trasformazione e/o occupazione temporanea;
12. **di dare atto** che tutti gli eventuali interventi di modifica sostanziale, rifacimento, potenziamento e riattivazione della condotta gas e delle altre opere in progetto, così come definiti dalla normativa vigente, che si rendessero necessari successivamente all'emissione dell'autorizzazione, saranno assoggettati ad un nuovo procedimento unico che si svolgerà mediante l'indizione di una nuova conferenza dei servizi;
13. **di prevedere** a carico di SNAM RETE GAS SPA, prima dell'inizio dei lavori, l'inoltro di una copia integrale del progetto esecutivo alla Regione Puglia – Sezione Autorizzazioni Ambientali, comprensivo dell'evidenza dell'ottemperanza alle prescrizioni apposte;
14. **di rappresentare** che, in conformità al progetto così come approvato e nel rispetto delle norme di cui al DM 17 aprile 2008, con particolare riferimento alle distanze minime di sicurezza delle condotte dai fabbricati, nella fascia di vincolo preordinato all'esproprio, non è consentita la presenza di alcun tipo di edificazione, lasciando inalterata la possibilità dell'uso agricolo dei fondi asserviti (servitù *non aedificandi*);
15. **di attestare** che il presente atto non comporta né può comportare un impegno di spesa a carico della Regione Puglia;

16. **di trasmettere** copia del presente provvedimento a tutti i soggetti coinvolti nel corso del procedimento autorizzatorio, oltretutto alla società proponente SNAM RETE GAS S.p.A.;
17. **di demandare** alla società proponente l'ottemperanza agli adempimenti indicati dall'art. 17 co. 2 del DPR n. 327/2001 e smi relativi alle necessarie comunicazioni ai proprietari;
18. **di stabilire** che la presente autorizzazione viene rilasciata facendo salvi i diritti dei terzi e con l'osservanza di tutte le disposizioni vigenti in materia ambientale, edilizia, urbanistica, sanitaria, fiscale, di sicurezza e prevenzione incendi. La SNAM Rete Gas S.p.A. si assume la piena responsabilità nei confronti di eventuali danni dovessero derivare a terzi dalla cattiva esecuzione e/o dall'esercizio dell'opera in argomento, nonché dal mancato rispetto, ancorché parziale, delle prescrizioni apposte, manlevando la Regione Puglia da ogni pretesa da parte dei terzi eventualmente danneggiati;
19. **di dare atto** che è fatta salva la possibilità di impartire ulteriori prescrizioni qualora se ne accertasse la necessità, a seguito di verifiche in corso d'opera effettuate dai soggetti competenti, al termine dei lavori o durante l'esercizio dell'impianto.
20. **di precisare** che, valutate le circostanze, l'inosservanza delle prescrizioni contenute nel presente atto potrà essere causa di sospensione e/o revoca dell'autorizzazione;
21. **che sia data espressamente e puntualmente evidenza** alle Autorità competenti e agli Enti coinvolti nel procedimento del rispetto di tutte le prescrizioni, condizioni e precisazioni richiamate nel presente provvedimento ed espresse dai soggetti intervenuti;
22. **di demandare agli Enti intervenuti nel procedimento la vigilanza sull'osservanza** delle prescrizioni da essi eventualmente indicate ed apposte nella presente autorizzazione, riferendo alla Sezione Autorizzazioni Ambientali su eventuali criticità e problematiche rilevate;
23. **di obbligare** il proponente a comunicare la data di avvio dei lavori a tutti gli enti coinvolti nell'ambito del procedimento;
24. **di stabilire** che la presente autorizzazione ha validità quinquennale e che l'inizio dei lavori deve avvenire entro il termine di un anno dalla data della piena conoscenza del presente provvedimento, salvo una motivata richiesta di proroga del predetto termine da concedersi a cura della Sezione Autorizzazioni Ambientali su motivata istanza del proponente da inoltrarsi prima della naturale scadenza. Per l'ultimazione dei lavori vale altresì il termine contemplato dall'art. 15 co. 2 del DPR n. 380/2001 e smi ai sensi del quale l'opera deve essere realizzata entro il termine di tre anni dalla data di effettivo inizio dei lavori, pena la decadenza del titolo autorizzatorio, salvo proroga concessa;
25. **di precisare** che il presente provvedimento:
  - è condizionato alla legittimità dei provvedimenti e degli atti amministrativi connessi e presupposti, di competenza di altri enti pubblici a ciò preposti;
  - fa salve le ulteriori prescrizioni, integrazioni o modificazioni relative ai successivi livelli di progettazione introdotte dagli Enti competenti al rilascio di pareri e/o autorizzazioni per norma previsti, anche successivamente all'adozione del presente atto;
  - fa salve le previsioni recate dal d.lgs. n. 50 del 18/04/2016.

Il presente provvedimento, redatto in forma integrale nel rispetto della tutela alla riservatezza dei cittadini, secondo quanto disposto dal D.lgs. 196/03 in materia di protezione dei dati personali e ss. mm.ii., emesso in forma di documento informatico ex D. Lgs. 82/2005 e smi, firmato digitalmente ai sensi del testo unico D.P.R. 28 dicembre 2000, n. 445, del D.Lgs. 7 marzo 2005, n. 82 e norme collegate, è composto da n. 8 pagine, compresa la presente, corredato dell'Allegato composto da n. 65 pagine, per un totale di 73 (settantatré) pagine ed è immediatamente esecutivo.

Il presente provvedimento:

- a) è pubblicato all'Albo Telematico del sito [www.regione.puglia.it](http://www.regione.puglia.it) per un periodo pari almeno dieci giorni, ai sensi dell'art. 7 ed 8 del L.R. n.15/2008 e per gli effetti di cui al comma 3 art. 20 DPGR n. 443/2015;
- b) è trasmesso al Segretariato della Giunta Regionale, ai sensi dell'art. 6 comma quinto della L.R. n.7/97 e del Decreto del Presidente della G.R. n. 443/2015 .
- c) sarà pubblicato sul sito ufficiale della Regione Puglia, [www.regione.puglia.it](http://www.regione.puglia.it), Sezione Trasparenza, Provvedimenti dirigenti;
- d) sarà pubblicato sul BURP.

Ai sensi dell'art. 3 comma 4 della L. n. 241/90 e smi, avverso il presente provvedimento potrà essere presentato ricorso giurisdizionale al Tribunale Amministrativo Regionale entro 60 giorni (sessanta) dalla data di notifica dello stesso, ovvero ricorso straordinario al Presidente della Repubblica entro 120 (centoventi) giorni.

Il procedimento istruttorio è stato espletato nel rispetto della normativa nazionale e regionale vigente ed il presente schema di determinazione è conforme alle risultanze istruttorie.

**Il Funzionario istruttore**

Ing. Caterina CARPARELLI

**Il Responsabile del Procedimento**

Ing. Giuseppe ANGELINI

**Il Dirigente della Sezione Autorizzazioni  
Ambientali**

Dott.ssa Antonietta RICCIO



**REGIONE  
PUGLIA**

**DIPARTIMENTO MOBILITÀ, QUALITÀ URBANA, OPERE  
PUBBLICHE, ECOLOGIA E PAESAGGIO**

**SEZIONE AUTORIZZAZIONI AMBIENTALI**

## **RELAZIONE ISTRUTTORIA**

### **Sommario**

1. OGGETTO .....	2
2. NORMATIVA DI RIFERIMENTO .....	2
3. PREMESSA.....	3
4. DESCRIZIONE DEL PROGETTO.....	3
5. ITER PROCEDIMENTALE .....	3
6. ELENCO DEI PARERI ESPRESI.....	7
7. OSSERVAZIONI PERVENUTE E RELATIVI RISCONTRI.....	9
8. ESITO DELL'ISTRUTTORIA .....	9
9. PRESCRIZIONI E RACCOMANDAZIONI .....	10

**[www.regione.puglia.it](http://www.regione.puglia.it)**

**Sezione Autorizzazioni Ambientali**

Via Gentile, 52 - 70126 Bari (BA) - Tel: 080 540 4316

pec: [servizio.ecologia@pec.rupar.puglia.it](mailto:servizio.ecologia@pec.rupar.puglia.it)



**REGIONE  
PUGLIA**

**DIPARTIMENTO MOBILITÀ, QUALITÀ URBANA, OPERE  
PUBBLICHE, ECOLOGIA E PAESAGGIO**

**SEZIONE AUTORIZZAZIONI AMBIENTALI**

## 1. OGGETTO

Il presente elaborato costituisce la Relazione Istruttoria relativa al procedimento di Autorizzazione Unica alla costruzione e all'esercizio con accertamento della conformità urbanistica, apposizione del vincolo preordinato all'esproprio e dichiarazione di pubblica utilità ai sensi di DPR n. 327/2001 (ex artt. 52-quater e 52-sexies), DL 239/2003 conv. in L. n. 290 del 27/10/2003, art. 1 sexies, c.5, DGR n. 2006 del 13/09/2011 e DGR n. 1446 dell'08/07/2014 del progetto di metanodotto denominato **"Allacciamento Tersan Puglia PDC Biometano Modugno (BA) - DN 100 (4") MOP 12 bar"** e **"Allacciamento Tersan Puglia PDR Modugno (BA) - DN 100 (4") MOP 12 bar"**, proposto da SNAM RETE GAS S.p.A., con sede legale in S. Donato Milanese (MI), Piazza S. Barbara, 7.

## 2. NORMATIVA DI RIFERIMENTO

L. 7 agosto 1990 n. 241/1990 e smi recante *"Nuove norme in materia di procedimento amministrativo e di diritto di accesso ai documenti amministrativi"*;

D.Lgs. n. 164 del 23/05/2000 recante *"Attuazione della direttiva n. 98/30/CE recante norme comuni per il mercato interno del gas naturale, a norma dell'art. 41 della legge 17 maggio 1999, n. 144"*;

DPR n. 327 dell'08/06/2001 e smi recante *"Testo Unico delle disposizioni legislative e regolamentari in materia di espropriazione per pubblica utilità"*;

DPR n. 380 del 6 giugno 2001 e smi recante *"Testo unico delle disposizioni legislative e regolamentari in materia edilizia"*;

DM 17 aprile 2008 recante *"Regola tecnica per la progettazione, costruzione, collaudo, esercizio e sorveglianza delle opere e degli impianti di trasporto di gas naturale con densità non superiore a 0,8"*;

D.Lgs. n. 33 del 14/03/2013 recante *"Riordino della disciplina riguardante gli obblighi di pubblicità, trasparenza e diffusione delle informazioni da parte delle Pubbliche Amministrazioni"*;

L.R. n. 3 del 22/02/2005 recante *"Disposizioni regionali in materia di espropriazioni per pubblica utilità e prima variazione al bilancio di previsione per l'esercizio finanziario 2005"*;

L.R. n. 3 dell'08/03/2007 recante *"Modifiche e integrazioni al titolo I della legge regionale 22 febbraio 2005, n. 3 (Disposizioni regionali in materia di espropriazione per pubblica utilità e prima variazione di bilancio di previsione per l'esercizio finanziario 2005)"*;

DL 239/2003 conv. in L. n. 290 del 27/10/2003 recante *"Disposizioni urgenti per la sicurezza e lo sviluppo del sistema elettrico nazionale e per il recupero di potenza di energia elettrica. Delege al Governo in materia di remunerazione della capacità produttiva di energia elettrica e di espropriazione per pubblica utilità"*;

DGR n. 2006 del 13/09/2011 che demanda al Servizio Ecologia (ora Sezione Autorizzazioni Ambientali) la titolarità del procedimento autorizzativo unico in materia di gasdotti ai sensi dell'art. 52 sexies del DPR n. 327/2001 e smi;

DGR n. 1446 dell'08/07/2014 che individua l'iter procedurale volto al rilascio dell'autorizzazione unica in materia di gasdotti di distribuzione e trasporto non riservati alla competenza dello Stato, così come delineato nell'allegato A della medesima deliberazione;

D.Lgs. n. 152 del 3/04/2006 recante *"Norme in materia ambientale"* e smi;

L.R. n. 11 del 12/04/2001 recante *"Norme sulla valutazione dell'impatto ambientale"*;

D.Lgs. n. 50 del 18/04/2016 *"Codice dei Contratti pubblici"*.

**[www.regione.puglia.it](http://www.regione.puglia.it)**

**Sezione Autorizzazioni Ambientali**

Via Gentile, 52 - 70126 Bari (BA) - Tel: 080 540 4316

pec: [servizio.ecologia@pec.rupar.puglia.it](mailto:servizio.ecologia@pec.rupar.puglia.it)



**REGIONE  
PUGLIA****DIPARTIMENTO MOBILITÀ, QUALITÀ URBANA, OPERE  
PUBBLICHE, ECOLOGIA E PAESAGGIO****SEZIONE AUTORIZZAZIONI AMBIENTALI**

### 3. PREMESSA

Il procedimento amministrativo teso al rilascio dell'autorizzazione unica alla realizzazione delle infrastrutture lineari energetiche facenti parte o meno delle reti energetiche nazionali è disciplinato, rispettivamente, dagli artt. 52-quinquies e 52-sexies del DPR n. 327/2001 e smi. Con dette disposizioni il legislatore ha attribuito allo Stato la competenza ai fini del rilascio dell'autorizzazione unica di cui all'art. 52-quater del DPR 327/2001 per la realizzazione dei gasdotti facenti parte delle reti energetiche nazionali e alle Regioni quella relativa ai gasdotti non facenti parte delle reti nazionali, salvo possibilità di delega e/o sub delega in forza della disposizione di principio contenuta nell'art. 5 co. 3 del citato DPR. Per ciò che concerne le reti di rilevanza non nazionale, a cui appartiene l'opera progettata da SNAM RETE GAS S.p.A. ed oggetto del presente provvedimento autorizzativo, la Regione Puglia non ha esercitato il potere di delega previsto dall'art. 52-sexies co. 1 del citato DPR e, dunque, è titolata al rilascio di detti provvedimenti.

Con Delibera n. 2006 del 13/09/2011 la Giunta Regionale Puglia ha conferito alla Sezione Ecologia (oggi Autorizzazioni Ambientali) la titolarità del procedimento autorizzatorio unico in materia di gasdotti ai sensi del prefato art. 52-sexies del DPR n. 327/2001 e smi, demandando ad altra e separata deliberazione le modalità di svolgimento del procedimento autorizzatorio dei gasdotti non facenti parte delle reti energetiche nazionali, successivamente cristallizzate nella DGR n. 1446 del 03/07/2014.

### 4. DESCRIZIONE DEL PROGETTO

L'opera in progetto consiste nella realizzazione di un nuovo metanodotto di proprietà della Snam Rete Gas S.p.A., al fine di soddisfare la richiesta di fornitura del gas metano al cliente finale e di prelevare bio-gas/metano al cliente e successivamente immetterlo nella rete di trasporto metanifera esistente. L'origine della direttrice in progetto avverrà dalla condotta in esercizio denominata "Bitetto – Barletta" DN 250 (10") – 12 bar, mediante l'inserimento sulla linea principale di un pezzo a TEE e, successivamente, verrà prevista la realizzazione dell'impianto tipo PIDS.

La condotta, una volta uscita dall'area impiantistica in progetto, proseguirà in maniera pressoché parallela alla "Strada Contrada Campolieto" per circa 500 metri all'interno di un uliveto, quindi svolterà a sinistra, attraverserà la "Strada Contrada Campolieto" ed entrerà nell'area di proprietà del cliente finale dove si svilupperà la Cabina di Entrata Biometano. Contestualmente alla realizzazione dell'immissione suddetta, verrà realizzato anche un nuovo allacciamento al cliente. Quest'ultimo si originerà dal metanodotto di immissione, mediante l'inserimento di un pezzo a TEE DN 100 (4") x DN 100 (4"), all'interno della nuova Cabina di Entrata Biometano, avrà una lunghezza complessiva pari a circa 20 m ed il punto di riconsegna del gas sarà posto, subito dopo un Punto di Intercettazione con Discaggio di Allacciamento (P.I.D.A.), a ridosso della recinzione della Cabina di Entrata Biometano.

### 5. ITER PROCEDIMENTALE

Con nota del 11.11.2019 (proprio prot. n. 1545 del 11.11.2019), acquista al prot. n. 13771 del 12.11.2019 della Sezione Autorizzazioni Ambientali, la società SNAM RETE GAS S.p.a. ha presentato, ai sensi degli artt. 52-quater e 52-sexies del DPR 327/2001 e ai sensi della LR 22.02.2005, n. 3 modificata della LR 8.03.2007 n. 3, **formale istanza di Autorizzazione Unica**, con accertamento della conformità urbanistica, opposizione del vincolo preordinato all'esproprio e dichiarazione di pubblica utilità, relativa al metanodotto denominato "Allacciamento Tersan Puglia PDC Biometano Modugno (BA) – DN 100 (4") MOP 12 bar" e "Allacciamento Tersan Puglia PDR Modugno (BA)" DN 100 (4") – MOP 12 bar", allegandovi la documentazione progettuale all'uopo necessaria.

[www.regione.puglia.it](http://www.regione.puglia.it)

Sezione Autorizzazioni Ambientali

Via Gentile, 52 - 70126 Bari (BA) - Tel: 080 540 4316

pec: [servizio.ecologia@pec.rupar.puglia.it](mailto:servizio.ecologia@pec.rupar.puglia.it)



**REGIONE  
PUGLIA**

**DIPARTIMENTO MOBILITÀ, QUALITÀ URBANA, OPERE  
PUBBLICHE, ECOLOGIA E PAESAGGIO**

**SEZIONE AUTORIZZAZIONI AMBIENTALI**

Con nota prot. n. 14969 del 04.12.2019 la Sezione Autorizzazioni Ambientali ha richiesto al Proponente chiarimenti in merito alle eventuali procedure ambientali di cui al D.Lgs. 152/2006 e ss.mm.ii. già scontate o da scontare con riferimento all'opera in oggetto.

Con pec del 09.12.2019, acquisita al prot. uff. n. 15246 del 11.12.2019, il proponente ha comunicato di aver trasmesso al Ministero competente richiesta di valutazione preliminare o eventuali procedure ambientali ai sensi del D.Lgs. 152/2006 e ss.mm.ii.

Con pec del 13.12.2019, acquisita al prot. uff. n. 15779 del 19.12.2019, il proponente ha trasmesso documentazione progettuale integrativa relativa alla "Valutazione interesse archeologico – VIARCH".

Con nota prot. n. 15924 del 24.12.2019 la Sezione Autorizzazioni Ambientali **ha convocato Conferenza di Servizi** finalizzata al conseguimento dell'AU per il giorno 05.02.2020. Nella stessa nota:

- è stato indicato il responsabile del procedimento
- **è stato dato avvio al procedimento di Autorizzazione Unica**
- **è stata delegata la società SNAM Rete Gas** a provvedere alla forme di **pubblicità** di cui al DPR n. 327/2001;
- è stata data informazione circa la **disponibilità di tutta la documentazione presentata** sul sito web dell'autorità competente all'indirizzo

<http://www.sit.puglia.it/portal/VIA/Elenchi/Procedure+VIA>

Con pec del 02.01.2020, prot. uff. n. 231 del 08.01.2020, **Wind Tre S.p.A.** ha rappresentato l'impossibilità di accedere alla documentazione presente sul portale ambientale della Regione Puglia ed ha inoltrato una planimetria con il tracciato dei sottoservizi nell'area del Comune di Modugno per l'individuazione di possibili interferenze con l'opera in parola.

Con pec del 13.01.2020, acquisita al prot. uff. n. 473 del 13.01.2020, l'**Ufficio per le Espropriazioni della Regione Puglia** ha inoltrato la nota prot. 505 del 13.01.2020, con cui ha comunicato che, per quanto di competenza, *l'Autorizzazione Unica può essere rilasciata senza alcuna prescrizione.*

Con pec del 15.01.2020, acquisita al prot. uff. n. 699 del 16.01.2020, il proponente ha inviato p.c. la nota prot. n. 19 del 15.01.2020 e gli allegati in essa citati, avente ad oggetto la *Richiesta di pubblicazione "Avviso di Avvio del Procedimento" sull'Albo Pretorio Comunale* ed indirizzata al Comune di Modugno.

Con pec del 16.01.2020, acquisita prot. uff. n. 791 del 17.01.2020, il **MISE** ha inoltrato il Nulla Osta di competenza alla realizzazione del progetto (prot. n. 7276 del 16.01.2020), a condizione che *"tutte le opere siano realizzate in conformità alla normativa vigente e alla documentazione progettuale presentata"*.

Con pec del 23.01.2020, acquisita prot. uff. n. 1026 del 23.01.2020, **Acquedotto Pugliese S.p.A.** ha inoltrato la nota prot. n. 5614 del 23.01.2020 con la quale ha comunicato che *non sono presenti infrastrutture interrante e non, gestite da questa Società, potenzialmente interferenti con le opere in progetto.*

Con pec del 28.01.2020, acquisita prot. uff. n. 1207 del 28.01.2020, il **Servizio Territoriale BA-BAT della Regione Puglia** ha inoltrato la nota prot. n. 4379 del 28.01.2020 con cui ha comunicato di aver effettuato un sopralluogo nelle aree interessate dai lavori per la realizzazione delle opere in oggetto e ha rilasciato il parere favorevole di massima allo spostamento di n. 100 piante di olivo non monumentali individuate lungo il tracciato di progetto, precisando che lo stesso non è da intendersi autorizzazione all'abbattimento degli alberi di olivo.

Con pec del 04.02.2020, acquisita prot. uff. n. 1671 del 05.02.2020, il **Servizio Assetto del Territorio del Comune di Modugno** ha inoltrato la nota prot. n. 5639 del 03.02.2020, con la quale ha attestato la conformità urbanistica dell'opera in oggetto, indicando prescrizioni e precisando che *"ove si renderà"*

**[www.regione.puglia.it](http://www.regione.puglia.it)**

**Sezione Autorizzazioni Ambientali**

Via Gentile, 52 - 70126 Bari (BA) - Tel: 080 540 4316

pec: [servizio.ecologia@pec.rupar.puglia.it](mailto:servizio.ecologia@pec.rupar.puglia.it)

**REGIONE  
PUGLIA****DIPARTIMENTO MOBILITÀ, QUALITÀ URBANA, OPERE  
PUBBLICHE, ECOLOGIA E PAESAGGIO****SEZIONE AUTORIZZAZIONI AMBIENTALI**

*necessaria la manomissione di muretti a secco intercettati dallo scavo o comunque interessati dai lavori per la pose in opera di nuova tubatura in questione, si dovrà procedere alla previa presentazione di idoneo titolo edilizio (a mero esempio SCIA, CILA, ecc.);”.*

Con pec del 04.02.2020, acquisita prot. uff. n. 1668 del 05.02.2020, il **Servizio Lavori Pubblici – Manutenzioni e Patrimonio del Comune di Modugno** ha inoltrato la nota prot. n. 5819 del 04.02.2020 con cui ha espresso parere favorevole prescrivendo che *nel tratto di scavo su suolo pubblico dovrà essere richiesta apposita autorizzazione alla manomissione della sede stradale.*

Con pec del 05.02.2020, acquisita prot. uff. n. 1664 del 05.02.2020, **Arpa Puglia** ha inoltrato la nota prot. n. 7469 del 05.02.2020 con cui ha espresso valutazione ambientale positiva alla realizzazione dell’opera indicando prescrizioni.

Il 05.02.2020 si è tenuta la **Conferenza di Servizi** convocata con nota della Sezione Autorizzazioni Ambientali prot. n. AOO\_089\_15924 del 24.12.2019 con il seguente ordine del giorno:

1. avvio dell’esame del progetto;
2. definizione e ricognizione dei pareri, contributi istruttori ed atti di assenso già acquisiti e da acquisire;
3. varie ed eventuali.

Oltre ai rappresentanti dell’autorità competente e del proponente, hanno preso parte alla seduta i rappresentanti della società Italgas Reti Spa.

Nell’ambito della Conferenza, il rappresentante di SRG S.p.A. ha descritto brevemente l’opera in parola, ha reso agli atti la comunicazione inoltrata all’unica ditta interessata (Tersan Puglia S.p.A.) e la ricevuta di consegna della relativa raccomandata e, in riscontro alla domanda del Responsabile del Procedimento circa eventuali procedure di valutazione ambientale, ha riferito di aver inoltrato al Ministero dell’Ambiente e della Difesa del Territorio e del Mare una richiesta di valutazione preliminare e di essere in attesa di riscontro.

I rappresentanti della Società Italgas Reti Spa hanno dichiarato di non rilevare interferenze tra la condotta in progetto e le infrastrutture Italgas esistenti.

Si è quindi dato atto dei pareri e contributi pervenuti, per i quali si rimanda allo specifico paragrafo della presente Relazione Istruttoria.

La Conferenza di servizi del 05.02.2020, preso atto dei pareri pervenuti, ha così determinato:

*“La seduta della CdS si ritiene conclusa alle ore 12:00 e si aggiorna a valle del riscontro da parte del Ministero dell’Ambiente e della Difesa del Territorio e del Mare in merito alle eventuali valutazioni ambientali e degli esiti della pubblicazione all’Albo Pretorio del Comune di Modugno.”.*

Gli esiti della Conferenza di Servizi del 05.02.2020 sono stati trasmessi con nota della Sezione Autorizzazioni Ambientali prot. n. 2464 del 19.02.2020 e pubblicati sul sito web dell’autorità competente all’indirizzo <http://www.sit.puglia.it/portal/VIA/Elenchi/Procedure+VIA>.

Con pec del 06.02.2020, acquisita al prot. uff. n. 1835 del 07.02.2020, la **Soprintendenza Archeologica, Belle Arti e Paesaggio per la provincia di Bari** ha trasmesso la nota prot. n. 1198 del 06.02.2020, con cui ha comunicato di non rilevare motivi ostativi all’esecuzione dei lavori e ha prescritto l’assistenza di un archeologo durante tutte le attività di scavo.

Con pec del 17.02.2020, acquisita al prot. uff. n. 2378 del 18.02.2020, il **Ministero dell’Ambiente e della Difesa del Territorio e del Mare** ha trasmesso la nota prot. n. 10948 del 17.02.2020, con cui ha comunicato che *“non procederà con la valutazione preliminare in oggetto”* (istanza del proponente prot. 1630 del 09.12.2019) e *“provvederà conseguentemente all’archiviazione dell’istanza.”.*

**www.regione.puglia.it****Sezione Autorizzazioni Ambientali**

Via Gentile, 52 - 70126 Bari (BA) - Tel: 080 540 4316

pec: [servizio.ecologia@pec.rupar.puglia.it](mailto:servizio.ecologia@pec.rupar.puglia.it)



**REGIONE  
PUGLIA**

**DIPARTIMENTO MOBILITÀ, QUALITÀ URBANA, OPERE  
PUBBLICHE, ECOLOGIA E PAESAGGIO**

**SEZIONE AUTORIZZAZIONI AMBIENTALI**

Con pec del 26.02.2020, acquisita al prot. uff. n. 2857 del 26.02.2020, l'**Autorità di Bacino Regionale della Puglia** ha trasmesso la nota prot. n. 4194/2020 del 26.02.2020, con cui ha comunicato che *"non risultano vincoli PAI nell'area d'intervento, né situazioni di criticità al corrente di questa Autorità."*

Con pec del 27.02.2020, acquisita al prot. uff. n. 2930 del 27.02.2020, l'**Ufficio provinciale Agricoltura - Bari - Servizio Territoriale BA-BAT della Regione Puglia** ha inoltrato la nota prot. n. AOO\_180\_11081 del 27.02.2020, con cui ha comunicato che *"i terreni interessati dai lavori non risultano sottoposti al vincolo per scopi idrogeologici ai sensi dell'art.1 del R.D.L. n.3267/23, per cui questo Servizio non dovrà rilasciare il relativo parere previsto per quelle zone che invece risultano vincolate."*

Con nota della Sezione Autorizzazioni Ambientali prot. n. 3572 del 10.03.2020 è stata **convocata la Conferenza di Servizi decisoria** per il giorno 02.04.2020, al fine di addivenire ad univoche determinazioni da porre a base del provvedimento conclusivo.

Con pec del 11.03.2020, acquisita al prot. uff. n. 3827 del 17.03.2020, la Società **Fastweb S.p.A.** ha trasmesso una planimetria raffigurante cavi e infrastrutture Fastweb nell'area di lavoro indicata.

Con pec del 24.03.2020, acquisita al prot. uff. n. 4107 del 24.03.2020, la Società **Italgas Reti S.p.A.** ha confermato quanto già rappresentato nella seduta di Conferenza di Servizi del 05.02.2020 circa l'assenza di tubazioni di sua proprietà nell'area di intervento.

Con pec del 25.03.2020, acquisita al prot. uff. n. 4144 del 26.03.2020, la **Soprintendenza Archeologica, Belle Arti e Paesaggio per la provincia di Bari** ha trasmesso la nota prot. n. 2730 del 25.03.2020, con cui ha indicato delle prescrizioni ad integrazione di quanto già trasmesso con nota del 06.02.2020 prot. n. 1198.

Con nota della Sezione Autorizzazioni Ambientali prot. n. 4280 del 31.03.2020 è stata confermata la **Conferenza di Servizi decisoria** per il giorno 02.04.2020 ed è stato comunicato per la stessa Conferenza lo svolgimento **in forma semplificata e in modalità asincrona**, attese le disposizioni governative in ordine al contrasto e al contenimento della diffusione del virus COVID-19.

Il 02.04.2020 si è tenuta **in forma semplificata e in modalità asincrona la seconda seduta di Conferenza di Servizi**, convocata con note della Sezione Autorizzazioni Ambientali prot. n. 3572 del 10.03.2020 e prot. n. 4280 del 31.03.2020.

La Sezione Autorizzazioni Ambientali ha redatto il resoconto della seduta, dando atto dei pareri e contributi pervenuti, per i quali si rimanda allo specifico paragrafo della presente Relazione Istruttoria, richiamando, ai fini del calcolo dei termini del procedimento, quanto previsto all'art. 103 co. 1 del DL 17 marzo 2020, n. 18 (cd "Cura Italia") e così determinando:

*"In attesa degli esiti della pubblicazione all'Albo Pretorio del Comune di Modugno e dei pareri/contributi degli enti interessati che non si sono ancora espressi si aggiorna la conferenza a data che sarà comunicata successivamente.*

*Ai fini dei termini del procedimento si terrà conto di quanto previsto all'art. 103 co. 1 del DL 17 marzo 2020, n. 18 (cd "Cura Italia")."*

Il resoconto così redatto, corredato degli allegati, è stato trasmesso con nota della Sezione Autorizzazioni Ambientali prot. n. 5172 del 27.04.2020 e pubblicato sul sito web dell'autorità competente all'indirizzo <http://www.sit.puglia.it/portal/VIA/Elenchi/Procedure+VIA>.

Con pec del 09.04.2020, acquisita al prot. uff. n. 4644 del 09.04.2020, la **Sezione Tutela e Valorizzazione del Paesaggio della Regione Puglia** ha inoltrato la nota prot. n. 2841 del 09.04.2020, con cui ha comunicato di non riscontrare profili di propria competenza nell'ambito del procedimento in oggetto.

Con pec del 29.04.2020, acquisita al prot. uff. n. 5326 del 29.04.2020, la Società **Fastweb S.p.A.** ha comunicato l'assenza di infrastrutture di sua proprietà nell'area di intervento.

**[www.regione.puglia.it](http://www.regione.puglia.it)**

**Sezione Autorizzazioni Ambientali**

Via Gentile, 52 - 70126 Bari (BA) - Tel: 080 540 4316

pec: [servizio.ecologia@pec.rupar.puglia.it](mailto:servizio.ecologia@pec.rupar.puglia.it)

**REGIONE  
PUGLIA****DIPARTIMENTO MOBILITÀ, QUALITÀ URBANA, OPERE  
PUBBLICHE, ECOLOGIA E PAESAGGIO****SEZIONE AUTORIZZAZIONI AMBIENTALI**

Con pec del 06.05.2020, acquisita al prot. uff. n. 5625 del 06.05.2020, il Proponente ha trasmesso l'*Autorizzazione per lavori di manutenzione dei piani stradali da eseguirsi in Via Agrigento*, prot. n. 12266 del 05.03.2020, rilasciata dal **Comune di Modugno, Servizio 5 – Lavori Pubblici – Manutenzioni – Patrimonio** e corredata del *Disciplinare per la Regolamentazione degli Scavi e dei Ripristini di Strade in Genere*.

Con pec del 20.05.2020, acquisita al prot. uff. n. 6306 del 20.05.2020, il Proponente ha trasmesso la nota prot. n. 22548 del 15.05.2020 del **Comune di Modugno, Servizio1 – Affari Generali** avente ad oggetto l'attestazione di avvenuta pubblicazione all'Albo Pretorio comunale e dalla quale risulta che non sono pervenute osservazioni durante il periodo di pubblicazione 16.01.2020 - 05.02.2020.

Con nota della Sezione Autorizzazioni Ambientali prot. n. 6327 del 21.05.2020 è stata **convocata la Conferenza di Servizi decisoria in modalità sincrona telematica** per il giorno 03.06.2020, al fine di addivenire ad univoche determinazioni da porre a base del provvedimento conclusivo.

Il 03.06.2020 si è tenuta la **Conferenza di Servizi decisoria in modalità sincrona telematica**, convocata con nota della Sezione Autorizzazioni Ambientali prot. n. 6327 del 21.05.2020 con il seguente ordine del giorno:

1. lettura ed analisi dei pareri pervenuti;
2. decisione in merito all'Autorizzazione Unica;
3. varie ed eventuali.

Il Presidente ha aperto i lavori della Conferenza informando i presenti delle modalità di conduzione della seduta in forma telematica evidenziando l'obbligo, in chiusura, di sottoscrizione del verbale attraverso l'apposizione di firma digitale su apposito modulo di lettura e conferma.

Il RdP ha quindi passato in rassegna i pareri/contributi pervenuti, per i quali si rimanda allo specifico paragrafo della presente Relazione Istruttoria.

La Conferenza di Servizi, preso atto dei pareri pervenuti, ha così determinato:

*“La CdS, registrando il silenzio della Sezione Infrastrutture Energetiche e Digitali della Regione Puglia, della Città Metropolitana di Bari, di Enel Distribuzione S.p.A., di Telecom Italia S.p.A., di Vodafone Italia S.p.A. e di Terna S.p.A., che, ancorché formalmente invitati alle diverse sedute, non vi hanno partecipato né hanno fatto pervenire alcun contributo, visti i pareri favorevoli pervenuti e le prescrizioni indicate, ritiene di poter concludere favorevolmente i propri lavori.”*

Gli esiti della conferenza di servizi del 03.06.2020 sono stati trasmessi con nota della Sezione Autorizzazioni Ambientali prot. n. 6907 del 05.06.2020.

Con pec del 03.06.2020, acquisita al prot. uff. n. 6834 del 04.06.2020, l'**Autorità di Bacino Regionale della Puglia** ha inviato la nota prot. n. 10332/2020 del 03.06.2020 confermando il contenuto della precedente nota prot. n. 4194/2020 del 26.02.2020 con cui comunicava che *“non risultano vincoli PAI nell'area d'intervento, né situazioni di criticità al corrente di questa Autorità.”*

## 6. ELENCO DEI PARERI ESPRESSI

Segue elenco di tutti i pareri espressi, raggruppati per tipologie di ente.

### ORGANI DELLO STATO

**Soprintendenza Archeologica, Belle Arti e Paesaggio per la Città Metropolitana di Bari**

1. Nota prot. n. 1198 del 06.02.2020, acquisita al prot. uff. n. 1835 del 07.02.2020
2. Nota prot. n. 2730 del 25.03.2020, acquisita al prot. uff. n. 4144 del 26.03.2020

**[www.regione.puglia.it](http://www.regione.puglia.it)**

**Sezione Autorizzazioni Ambientali**

Via Gentile, 52 - 70126 Bari (BA) - Tel: 080 540 4316

pec: [servizio.ecologia@pec.rupar.puglia.it](mailto:servizio.ecologia@pec.rupar.puglia.it)



**REGIONE  
PUGLIA**

**DIPARTIMENTO MOBILITÀ, QUALITÀ URBANA, OPERE  
PUBBLICHE, ECOLOGIA E PAESAGGIO**

**SEZIONE AUTORIZZAZIONI AMBIENTALI**

**Ministero dello Sviluppo Economico - Direzione Generale per le Attività Territoriali Puglia, Basilicata e Molise - III Settore**

3. Nulla Osta prot. n. 7276 del 16.01.2020, acquisito al prot. uff. n. 791 del 17.01.2020

**Ministero dell'Ambiente e della Difesa del Territorio e del Mare**

4. Nota prot. n. 10948 del 17.02.2020, acquisita al prot. uff. n. 2378 del 18.02.2020

## **REGIONE PUGLIA**

**Regione Puglia - Sezione Infrastrutture Energetiche e Digitali**

Regolarmente convocata alle sedute di CdS del 05.02.2020, 02.04.2020 e 03.06.2020, non ha fatto pervenire alcun riscontro.

**Regione Puglia - Sezione Tutela e Valorizzazione del Paesaggio**

5. Nota prot. n. AOO\_145\_2841 del 09.04.2020, acquisita al prot. uff. n. 4644 del 09.04.2020

**Regione Puglia - Sezione Lavori Pubblici - Servizio Gestione Opere Pubbliche - Ufficio per le Espropriazioni**

6. Nota prot. n. AOO\_064\_505 del 13.01.2020, acquisita al prot. uff. n. 473 del 13.01.2020

**Regione Puglia - Servizio Foreste - Sezione Provinciale di Bari (Sezione Coordinamento dei Servizi Territoriali - Servizio Territoriale BA-BAT)**

7. Nota prot. n. AOO\_180\_4379 del 28.01.2020, acquisita al prot. uff. n. 1207 del 28.01.2020  
8. Nota prot. n. AOO\_180\_11081 del 27.02.2020, acquisita al prot. uff. n. 2930 del 27.02.2020

## **AGENZIE / AUTORITÀ**

**Autorità di Bacino Regionale della Puglia**

9. Nota prot. n. 4194/2020 del 26.02.2020, acquisita al prot. uff. n. 2857 del 26.02.2020  
10. Nota prot. n. 10332/2020 del 03.06.2020, acquisita al prot. uff. n. 6834 del 04.06.2020

**Arpa Puglia - D.A.P. BA**

11. Nota prot. n. 7469 del 05.02.2020, acquisita al prot. uff. n. 1664 del 05.02.2020

## **PROVINCIA**

**Città Metropolitana di Bari - Servizio Edilizia Pubblica e Territorio - Viabilità, Trasporti, Urbanistica ed Espropriazioni**

Regolarmente convocata alle sedute di CdS del 05.02.2020, 02.04.2020 e 03.06.2020, non ha fatto pervenire alcun riscontro.

## **COMUNE**

**Comune di Modugno (BA)**

12. Nota prot. n. 5819 del 04.02.2020 del Servizio 5 - Lavori Pubblici - Manutenzioni - Patrimonio, acquisita al prot. uff. n. 1668 del 05.02.2020  
13. Nota prot. n. 5639 del 03.02.2020 del Servizio Assetto del Territorio, acquisita al prot. uff. n. 1671 del 05.02.2020  
14. Autorizzazione per lavori di manomissione dei piani stradali da eseguirsi in Via Agrigento, prot. n. 12266 del 05.03.2020 del Servizio 5 - Lavori Pubblici - Manutenzioni - Patrimonio, trasmessa dal proponente con pec del 06.05.2020, acquisita al prot. uff. n. 5625 del 06.05.2020

**[www.regione.puglia.it](http://www.regione.puglia.it)**

**Sezione Autorizzazioni Ambientali**

Via Gentile, 52 - 70126 Bari (BA) - Tel: 080 540 4316

pec: [servizio.ecologia@pec.rupar.puglia.it](mailto:servizio.ecologia@pec.rupar.puglia.it)



**REGIONE  
PUGLIA**

**DIPARTIMENTO MOBILITÀ, QUALITÀ URBANA, OPERE  
PUBBLICHE, ECOLOGIA E PAESAGGIO**

**SEZIONE AUTORIZZAZIONI AMBIENTALI**

### **GESTORI DI SERVIZI**

#### **AQP S.p.A.**

15. Nota prot. n. 5614 del 23.01.2020, acquisita al prot. uff. n. 1026 del 23.01.2020

#### **ItalGas Reti S.p.A. - Puglia Sud**

16. Pec del 24.03.2020, acquisita al prot. uff. 4107 del 24.03.2020

#### **Enel Distribuzione S.p.A.**

Regolarmente convocata alle sedute di CdS del 05.02.2020, 02.04.2020 e 03.06.2020, non ha fatto pervenire alcun riscontro.

#### **Telecom Italia S.p.A.**

Regolarmente convocata alle sedute di CdS del 05.02.2020, 02.04.2020 e 03.06.2020, non ha fatto pervenire alcun riscontro.

#### **FASTWEB S.p.A.**

17. Pec del 11.03.2020, acquisita al prot. uff. n. 3827 del 17.03.2020

18. Pec del 29.04.2020, acquisita al prot. uff. n. 5326 del 29.04.2020

#### **VODAFONE Italia S.p.A.**

Regolarmente convocata alle sedute di CdS del 05.02.2020, 02.04.2020 e 03.06.2020, non ha fatto pervenire alcun riscontro.

#### **WIND TRE S.p.A.**

19. Pec prot. n. 608481 del 02.01.2020, acquisita al prot. uff. n. 231 del 08.01.2020

#### **TERNA S.P.A.**

Regolarmente convocata alle sedute di CdS del 05.02.2020, 02.04.2020 e 03.06.2020, non ha fatto pervenire alcun riscontro.

## **7. OSSERVAZIONI PERVENUTE E RELATIVI RISCONTRI**

Non risulta pervenuta alcuna osservazione.

## **8. ESITO DELL'ISTRUTTORIA**

L'istruttoria si sostanzia fondamentalmente in:

- nota prot. n. 10948 del 17.02.2020 con cui il **Ministero dell'Ambiente e della Difesa del Territorio e del Mare** ha trasmesso l'esito della valutazione preliminare attivata ai sensi dell'art. 6 comma 9 del D.Lgs. n. 152/2006 e ss.mm.ii. al fine di individuare l'eventuale procedura da avviare in merito al progetto in parola, comunicando che

*"Al riguardo si evidenzia che la normativa in materia di VIA, nazionale e comunitaria, prevede che la valutazione degli effetti ambientali sia effettuata su un progetto nel suo complesso, ivi incluse le opere connesse quando queste rappresentano una parte integrante dell'opera principale.*

*Nel caso di specie, l'infrastruttura di cui trattasi è un'opera connessa dell'impianto di produzione di biometano il quale costituisce l'opera principale. Atteso che detto impianto non rientra tra le tipologie progettuali da sottoporre a VIA o a verifica di assoggettabilità in sede statale (allegati II e II-bis della parte seconda del D.Lgs 152/2006 e ss.mm.ii.), la scrivente non procederà con la valutazione preliminare in oggetto e provvederà conseguentemente all'archiviazione dell'istanza."*

**[www.regione.puglia.it](http://www.regione.puglia.it)**

**Sezione Autorizzazioni Ambientali**

Via Gentile, 52 - 70126 Bari (BA) - Tel: 080 540 4316

pec: [servizio.ecologia@pec.rupar.puglia.it](mailto:servizio.ecologia@pec.rupar.puglia.it)



**REGIONE  
PUGLIA**

**DIPARTIMENTO MOBILITÀ, QUALITÀ URBANA, OPERE  
PUBBLICHE, ECOLOGIA E PAESAGGIO**

**SEZIONE AUTORIZZAZIONI AMBIENTALI**

- pareri o contributi comunque denominati degli enti coinvolti come puntualmente richiamati nello specifico paragrafo;
- lavori delle Conferenze di Servizi del 05.02.2020, 02.04.2020 e 03.06.2020.

I lavori della CdS sono compendati nei relativi verbali ed allegati.

Tutti i pareri pervenuti sono stati resi, e sono, disponibili sul sito web dell'autorità competente all'indirizzo <http://www.sit.puglia.it/portal/VIA/Elenchi/Procedure+VIA>.

La totalità degli enti coinvolti che ha partecipato al procedimento si è espressa favorevolmente all'intervento, a volte indicando prescrizioni.

Invitati in CdS e ancorché espressamente sollecitati con successive comunicazioni, non hanno reso alcun contributo i seguenti enti e gestori di servizi: Sezione Infrastrutture Energetiche e Digitali della Regione Puglia, Città Metropolitana di Bari, Enel Distribuzione S.p.A., Telecom Italia S.p.a., Vodafone Italia S.p.A., Terna S.p.A..

In considerazione dell'istruttoria condotta, si ritiene che sussistano tutte le condizioni richieste dalla normativa di riferimento ai fini del rilascio del provvedimento finale ex art. 52-quater del DPR n. 327/2001 e smi, comprendente l'approvazione del progetto definitivo dell'opera di Metanodotto denominato "Allacciamento Tersan Puglia PDC Biometano Modugno (BA) - DN 100 (4") MOP 12 bar" e "Allacciamento Tersan Puglia PDR Modugno (BA) - DN 100 (4") MOP 12 bar", nel Comune di Modugno (BA), l'autorizzazione alla relativa costruzione e all'esercizio, nonché l'accertamento della conformità urbanistica, la dichiarazione di pubblica utilità e l'apposizione del vincolo preordinato all'esproprio, alle condizioni e prescrizioni indicate al paragrafo che segue.

## 9. PRESCRIZIONI E RACCOMANDAZIONI

In riferimento al complesso delle prescrizioni e raccomandazioni rilevabili da tutti i pareri acquisiti nel corso del procedimento autorizzativo, nonché durante la seduta di conferenza di servizi, come sopra richiamati e meglio esplicitati, si specifica che le medesime sono da intendersi qui integralmente confermate ed assunte quali condizioni vincolanti l'efficacia del presente provvedimento autorizzativo.

L'osservanza della prescrizioni apposte è demandata agli Enti coinvolti nel corso del procedimento di autorizzazione unica, fermo restando che l'adeguamento del progetto alle stesse deve essere evidente sin dalla consegna del progetto esecutivo ad opera di SNAM RETE GAS S.p.A. a favore dell'autorità preposta al rilascio del provvedimento di autorizzazione unica.

Alla presente relazione si intendono allegati per farne parte integrante:

- Verbale della CdS del 05.02.2020 (prot. n. 2464 del 19.02.2020)
- Resoconto della CdS asincrona del 02.04.2020 (prot. n. 5172 del 27.04.2020)
- Verbale delle CdS telematica del 03.06.2020 (prot. n. 6907 del 05.06.2020)

nonché i seguenti **19** pareri/note di seguito elencati:

- 01\_20200108\_231\_WindTre\_20200102\_608481
- 02\_20200113\_473\_RP Espropriazioni\_20200113\_505
- 03\_20200117\_791\_MISE\_20200116\_7276
- 04\_20200123\_1026\_AQP\_20200123\_5614
- 05\_20200128\_1207\_RP Serv BA-BAT\_Ulivi\_20200128\_4379
- 06\_20200205\_1664\_Arpa\_20200205\_7469
- 07\_20200205\_1668\_Comune Modugno LLPP\_20200204\_5819
- 07\_bis\_20200506\_5625\_Comune Modugno LLPP\_20200305\_12266

**[www.regione.puglia.it](http://www.regione.puglia.it)**

**Sezione Autorizzazioni Ambientali**

Via Gentile, 52 - 70126 Bari (BA) - Tel: 080 540 4316

pec: [servizio.ecologia@pec.rupar.puglia.it](mailto:servizio.ecologia@pec.rupar.puglia.it)





**REGIONE  
PUGLIA**

**DIPARTIMENTO MOBILITÀ, QUALITÀ URBANA, OPERE  
PUBBLICHE, ECOLOGIA E PAESAGGIO**

**SEZIONE AUTORIZZAZIONI AMBIENTALI**

- 08\_20200205\_1671\_Comune Modugno AssTerritorio\_20200203\_5639
- 09\_20200207\_1835\_SABAP\_20200206\_1198
- 09\_bis\_20200326\_4144\_SABAP\_20200325\_2730
- 10\_20200218\_2378\_MATTM\_20200217\_10948
- 11\_20200226\_2857\_AdB\_20200226\_4194
- 11\_bis\_20200604\_6834\_AdB\_20200603\_10332
- 12\_20200227\_2930\_RP Serv BA-BAT\_V.Idro\_20200227\_11081
- 13\_20200317\_3827\_Fastweb\_20200311
- 13\_bis\_20200429\_5326\_Fastweb\_20200429
- 14\_20200324\_4107\_Italgas\_20200324
- 15\_20200409\_4644\_RP Paesaggio\_20200409\_2841

per un totale di **22** documenti allegati alla presente relazione per farne parte integrante, il tutto disponibile sul sito web dell'autorità competente all'indirizzo:

<http://www.sit.puglia.it/portal/VIA/Elenchi/Procedure+VIA>

inserendo la parola SNAM e cercando il progetto in parola.

**Il Funzionario istruttore**

Ing. Caterina CARPARELLI



CARPARELLI  
CATERINA  
09.06.2020  
17:42:55 UTC

**Il Responsabile del Procedimento**

Ing. Giuseppe ANGELINI



ANGELINI  
GIUSEPPE  
09.06.2020  
18:02:18  
UTC

**[www.regione.puglia.it](http://www.regione.puglia.it)**

**Sezione Autorizzazioni Ambientali**

Via Gentile, 52 - 70126 Bari (BA) - Tel: 080 540 4316

pec: [servizio.ecologia@pec.rupar.puglia.it](mailto:servizio.ecologia@pec.rupar.puglia.it)

**REGIONE  
PUGLIA****DIPARTIMENTO MOBILITÀ, QUALITÀ URBANA, OPERE  
PUBBLICHE E PAESAGGIO****SEZIONE AUTORIZZAZIONI AMBIENTALI****SEDUTA DI CONFERENZA DEI SERVIZI DEL 05.02.2020****cod. AU327\_045 (da citare nelle comunicazioni relative)**

**Oggetto: (Cod. AU327\_045). DPR 327/2001 (ex artt. 52-quater e 52-sexies), L.R. n. 3/2005 e DGR n. 1446 del 08.07.2014 - Autorizzazione Unica per la costruzione e l'esercizio del metanodotto denominato "Allacciamento Tersan Puglia PDC Biometano Modugno (BA) – DN 100 (4") MOP 12 bar" e "Allacciamento Tersan Puglia PDR Modugno (BA)" DN 100 (4") – MOP 12 bar, con accertamento della conformità urbanistica, apposizione del vincolo preordinato all'esproprio e dichiarazione di pubblica utilità.**

**Proponente: Snam Rete Gas S.p.a.**

**VERBALE**

Il 05 febbraio 2020 a partire dalle ore 11:15 in Bari, presso la sede della Regione Puglia in via Gentile 52, si è tenuta la seduta della Conferenza di Servizi, regolarmente convocata con nota della Sezione Autorizzazioni Ambientale prot. n. AOO\_089\_15924 del 24.12.2019 per il giorno 05.02.2020, con il seguente ordine del giorno:

1. avvio dell'esame del progetto
2. definizione e ricognizione dei pareri, contributi istruttori ed atti di assenso già acquisiti e da acquisire
3. varie ed eventuali

Sono presenti per l'autorità competente il Responsabile del Procedimento, ing. Roberto Cammarano, delegato alla Presidenza dalla dott.ssa Antonietta Riccio, dirigente responsabile della Sezione Autorizzazioni Ambientali, l'ing. Giuseppe Angelini, Funzionario Istruttore, l'ing. Caterina Carparelli, Funzionario Tecnico.

Il proponente SNAM RETE GAS spa è rappresentato dal Responsabile dei lavori Francesco Pecoraro, giusta procura in atti, e dal tecnico Vincenzo Nuzzi.

È presente la società Italgas Reti Spa, rappresentata dal Responsabile UT Puglia Sud, Francesco Ruotolo, e dal tecnico UT, Antonio Conicella.

Nessuno degli altri Enti convocati è presente.

Si allega copia del foglio di registrazione dei partecipanti alla Conferenza.

Dopo i saluti ai presenti, il Responsabile del Procedimento apre i lavori della conferenza richiamando i contenuti della nota di avvio del procedimento e convocazione della odierna seduta di conferenza di servizi.

Il RdP richiede informazioni sullo stato dell'avvio della fase di pubblicità secondo i criteri indicati nella delega conferita con la medesima nota di avvio e convocazione succitata (AOO\_089\_15924 del 24.12.2019).

Il proponente rende agli atti la comunicazione e la ricevuta di consegna della relativa raccomandata, inoltrata all'unica ditta interessata (Tersan Puglia S.p.A) e allegata al presente verbale.

Il RdP chiede quali siano gli esiti dell'istanza in merito alle procedure di valutazione ambientale.

Il proponente riferisce di aver inoltrato la richiesta al Ministero dell'Ambiente e della Difesa del Territorio e del Mare e di essere in attesa di riscontro.

**REGIONE  
PUGLIA****DIPARTIMENTO MOBILITÀ, QUALITÀ URBANA, OPERE  
PUBBLICHE E PAESAGGIO****SEZIONE AUTORIZZAZIONI AMBIENTALI**

Il rappresentante di SRG S.p.A. descrive brevemente l'opera in parola che consiste nella realizzazione di un nuovo metanodotto denominato "Allacciamento Tersan Puglia PDC Biometano Modugno (BA) – DN 100 (4") MOP 12 bar" e "Allacciamento Tersan Puglia PDR Modugno (BA)" DN 100 (4") – MOP 12 bar, di proprietà della Snam Rete Gas S.p.A., al fine di soddisfare la richiesta di fornitura del gas metano al cliente finale e di prelevare bio-gas/metano al cliente e successivamente immetterlo nella rete di trasporto metanifera esistente. L'origine della direttrice in progetto avverrà dalla condotta in esercizio denominata "Bitetto – Barletta" DN 250 (10") – 12 bar, mediante l'inserimento sulla linea principale di un pezzo a TEE e, successivamente, verrà prevista la realizzazione dell'impianto tipo PIDS. La condotta, una volta uscita dall'area impiantistica in progetto, si pone in maniera pressoché parallela alla "Strada Contrada Campolieto" per circa 500 metri all'interno di un uliveto. Dopo aver percorso il tratto sopra descritto, la condotta svolta a sinistra, attraversa la "Strada Contrada Campolieto" ed entra nell'area di proprietà del cliente finale dove si svilupperà la Cabina di Entrata Biometano. Contestualmente alla realizzazione dell'immissione suddetta, verrà realizzato anche un nuovo allacciamento al cliente. Quest'ultimo si originerà dal metanodotto di immissione, mediante l'inserimento di un pezzo a TEE DN 100 (4") x DN 100 (4"), all'interno della nuova Cabina di entrata Biometano, avrà una lunghezza complessiva pari a circa 20 m ed il punto di riconsegna del gas sarà posto, subito dopo un Punto di Intercettazione con Discaggio di Allacciamento (P.I.D.A.), a ridosso della recinzione della Cabina di entrata Biometano.

I rappresentanti della Società **Italgas Reti Spa** dichiarano di non rilevare interferenze tra la condotta in progetto e le infrastrutture Italgas esistenti.

Nel seguito il Funzionario Istruttore passa in rassegna i pareri pervenuti in risposta alla convocazione dell'odierna seduta di Conferenza di servizi.

Con pec del 02.01.2020, prot. uff. n. 231 del 08.01.2020, **Wind Tre Spa** ha rappresentato l'impossibilità di accedere alla documentazione presente sul portale ambientale della Regione Puglia, ed ha inoltrato una planimetria con il tracciato dei sottoservizi nell'area del Comune di Modugno per l'individuazione di possibili interferenze con l'opera in oggetto.

Il proponente, visionata la planimetria, riferisce di non rilevare interferenze con il tracciato della condotta in progetto.

Con pec del 13.01.2020, acquisita al prot. uff. n. 473 del 13.01.2020, l'**Ufficio per le Espropriazioni della Regione Puglia** ha inoltrato la nota prot. 505 del 13.01.2020, con cui comunica che *l'Autorizzazione Unica può essere rilasciata senza alcuna prescrizione.*

Con pec del 16.01.2020, acquisita prot. uff. n. 791 del 17.01.2020, il **MISE** ha inoltrato il Nulla Osta di competenza alla realizzazione del progetto (prot. n. 7276 del 16.01.2020), a condizione che *"tutte le opere siano realizzate in conformità alla normativa vigente e alla documentazione progettuale presentata"*.

Il proponente dichiara di accettare le prescrizioni e si impegna ad informare tempestivamente l'Ispettorato Territoriale competente nel caso in cui, durante l'esecuzione dei lavori, dovessero risultare interferenze con linee di comunicazione elettronica interrate.

Con pec del 23.01.2020, acquisita prot. uff. n. 1026 del 23.01.2020, l'**Acquedotto Pugliese** ha inoltrato la nota prot. n. 5614 del 23.01.2020 con la quale comunica che *non sono presenti infrastrutture interrate e non, gestite da questa Società, potenzialmente interferenti con le opere in progetto.*

Con pec del 28.01.2020, acquisita prot. uff. n. 1207 del 28.01.2020, il **Servizio Territoriale BA-BAT** ha inoltrato la nota prot. n. 4379 del 28.01.2020 con cui comunica di aver effettuato un sopralluogo nelle aree interessate dai lavori per la realizzazione delle opere in oggetto e di rilasciare il parere favorevole di massima allo spostamento di n. 100 piante di olivo non monumentali individuate lungo il tracciato di

**REGIONE  
PUGLIA****DIPARTIMENTO MOBILITÀ, QUALITÀ URBANA, OPERE  
PUBBLICHE E PAESAGGIO****SEZIONE AUTORIZZAZIONI AMBIENTALI**

progetto. Precisa inoltre che la comunicazione non è da intendersi autorizzazione all'abbattimento degli alberi di olivo.

Con pec del 04.02.2020, acquisita prot. uff. n. 1671 del 05.02.2020, il Servizio Assetto del Territorio del Comune di Modugno ha inoltrato la nota prot. n. 5639 del 03.02.2020, con la quale si attesta la conformità urbanistica dell'opera in oggetto, indicando prescrizioni. Tra l'altro, il Servizio Assetto del Territorio del Comune di Modugno precisa che *"ove si renderà necessaria la manomissione di muretti a secco intercettati dallo scavo o comunque interessati dai lavori per la pose in opera di nuova tubatura in questione, si dovrà procedere alla previa presentazione di idoneo titolo edilizio (a mere esempio SCIA, CILA, ecc.);*

Il proponente dichiara di ritenere ottemperabili le prescrizioni e precisa che gli interventi in oggetto comprendono l'abbattimento con ripristino di una porzione di muretto a secco in corrispondenza dell'attraversamento della Strada Comunale Contrada Campolieto e il solo abbattimento di una porzione di muretto a secco per la realizzazione di una piazzola di accesso al nuovo impianto P.I.D.S. (*Punto di Intercettazione di Derivazione Semplice*).

Preso atto delle precisazioni del proponente, in riferimento allo stralcio della nota del Servizio Assetto del Territorio del Comune di Modugno innanzi riportato, il RdP precisa che i titoli necessari all'esecuzione dei detti interventi devono essere acquisiti nell'ambito del procedimento di Autorizzazione Unica, come disposto dall'art. 52-quater, comma 3, del DPR 327/2001: *"Il provvedimento, emanato a conclusione del procedimento di cui al comma 1 e al quale partecipano anche i soggetti preposti ad esprimersi in relazione ad eventuali interferenze con altre infrastrutture esistenti, comprende la valutazione di impatto ambientale, ove prevista dalla normativa vigente, ovvero la valutazione di incidenza naturalistico ambientale di cui al d.P.R. 8 settembre 1997, n. 357, e sostituisce, anche ai fini urbanistici ed edilizi, fatti salvi gli adempimenti previsti dalle norme di sicurezza vigenti, ogni altra autorizzazione, concessione, approvazione, parere e nulla osta comunque denominati necessari alla realizzazione e all'esercizio delle infrastrutture energetiche e costituisce variazione degli strumenti urbanistici vigenti. Il provvedimento finale comprende anche l'approvazione del progetto definitivo, con le indicazioni di cui all'articolo 16, comma 2, e determina l'inizio del procedimento di esproprio di cui al Capo IV del titolo II."*

Con pec del 04.02.2020, acquisita prot. uff. n. 1668 del 05.02.2020, il Servizio Lavori Pubblici – Manutenzioni e Patrimonio del Comune di Modugno ha inoltrato la nota prot. n. 5819 del 04.02.2020 con cui esprime parere favorevole a condizione che *nel tratto di scavo su suolo pubblico dovrà essere richiesta apposita autorizzazione alla manomissione della sede stradale.*

Il proponente dichiara che, sulla scorta del parere favorevole espresso dal Servizio Lavori Pubblici – Manutenzioni e Patrimonio del Comune di Modugno, l'attraversamento della Strada Comunale Contrada Campolieto sarà oggetto di apposita concessione e di relativa fidejussione.

Con pec del 05.02.2020, acquisita prot. uff. n. 1664 del 05.02.2020, Arpa Puglia ha inoltrato la nota prot. n. 7469 del 05.02.2020 con cui esprime valutazione ambientale positiva alla realizzazione dell'opera indicando prescrizioni.

Il proponente dichiara di ritenere ottemperabili tali prescrizioni.

Non sono pervenuti altri contributi dagli altri enti convocati.

**Si sollecitano gli enti in indirizzo che non hanno fatto pervenire il proprio parere/contributo a provvedere quanto prima.**

In particolare, si invita il Comune di Modugno a far pervenire, a conclusione della fase di pubblicità, la relata di pubblicazione unitamente all'attestazione circa le eventuali osservazioni pervenute.



**REGIONE  
PUGLIA**

**DIPARTIMENTO MOBILITÀ, QUALITÀ URBANA, OPERE  
PUBBLICHE E PAESAGGIO**

**SEZIONE AUTORIZZAZIONI AMBIENTALI**

La seduta della CdS si ritiene conclusa alle ore 12:00 e si aggiorna a valle del riscontro da parte del Ministero dell'Ambiente e della Difesa del Territorio e del Mare in merito alle eventuali valutazioni ambientali e degli esiti della pubblicazione all'Albo Pretorio del Comune di Modugno.

Il Responsabile del Procedimento (Presidente della CdS delegato),

ing. Roberto Cammarano

Il Funzionario Istruttore,

ing. Giuseppe Angelini

Il Funzionario della Sezione Autorizzazioni Ambientali,

ing. Caterina Carparelli

**ALLEGATI:**

- Foglio firme;
- pec prot. uff. n. 231 del 08.01.2020, di Wind Tre S.p.a.;
- nota prot. n. 505 del 13.01.2020, acquisita al prot. uff. n. 473 del 13.01.2020, del Servizio Gestione Opere Pubbliche - Ufficio per le Espropriazioni della Regione Puglia;
- Nulla Osta prot. n. 7276 del 16.01.2020, acquisito al prot. uff. n. 791 del 17.01.2020, del Ministero dello Sviluppo Economico;
- nota prot. n. 5614 del 23.01.2020, acquisita al prot. uff. n. 1026 del 23.01.2020, di Acquedotto Pugliese;
- nota prot. n. 4379 del 28.01.2020, acquisita al prot. uff. n. 1207 del 28.01.2020, del Servizio Territoriale BA-BAT;
- nota prot. n. 5639 del 03.02.2020, acquisita prot. uff. n. 1671 del 05.02.2020, del Servizio Assetto del Territorio del Comune di Modugno;
- nota prot. n. 5819 del 04.02.2020, acquisita prot. uff. n. 1668 del 05.02.2020, del Servizio Lavori Pubblici - Manutenzioni e Patrimonio del Comune di Modugno;
- nota prot. n. 7469 del 05.02.2020, acquisita prot. uff. n. 1664 del 05.02.2020, di Arpa Puglia;
- nota prot. n. 18 del 15.01.2020 di Snam Rete Gas e ricevuta di consegna della relativa raccomandata inoltrata alla ditta interessata Tersan Puglia S.p.A.

**REGIONE  
PUGLIA****DIPARTIMENTO MOBILITÀ, QUALITÀ URBANA, OPERE  
PUBBLICHE, ECOLOGIA E PAESAGGIO****SEZIONE AUTORIZZAZIONI AMBIENTALI****CONFERENZA DEI SERVIZI ASINCRONA DEL 02.04.2020****cod. AU327\_045 (da citare nelle comunicazioni relative)**

**Oggetto: (Cod. AU327\_045).** DPR 327/2001 (ex artt. 52-quater e 52-sexies), L.R. n. 3/2005 e DGR n. 1446 del 08.07.2014 - **Autorizzazione Unica** per la costruzione e l'esercizio del metanodotto denominato "Allacciamento Tersan Puglia PDC Biometano Modugno (BA) - DN 100 (4") MOP 12 bar" e "Allacciamento Tersan Puglia PDR Modugno (BA) - DN 100 (4") MOP 12 bar", con accertamento della conformità urbanistica, apposizione del vincolo preordinato all'esproprio e dichiarazione di pubblica utilità.

**Proponente:** Snam Rete Gas S.p.A.

**Conferenza di servizi decisoria ai sensi dell'art. 14 c. 2 della L. 241/90 e ss.mm.ii. secondo le modalità dell'art. 14 bis in forma semplificata e in modalità asincrona.**

**RESOCONTO****Premesso che:**

- Con nota della scrivente Sezione Autorizzazioni Ambientali prot. n. AOO\_089\_15924 del 24.12.2019 è stata trasmessa comunicazione di avvio del procedimento di Autorizzazione Unica (ex DPR 327/2001) relativo al progetto denominato "Allacciamento Tersan Puglia PDC Biometano Modugno (BA) - DN 100 (4") MOP 12 bar" e "Allacciamento Tersan Puglia PDR Modugno (BA) - DN 100 (4") MOP 12 bar" nel Comune di Modugno (BA), nonché di convocazione della Conferenza di Servizi per l'esame del progetto di che trattasi per il giorno 05.02.2020 alle ore 11.00.
- Il 05.02.2020 si è tenuta la prima seduta di Conferenza di Servizi, convocata con nota della Sezione Autorizzazioni Ambientali prot. n. AOO\_089\_15924 del 24.12.2019, i cui esiti sono stati trasmessi con nota della Sezione Autorizzazioni Ambientali prot. n. AOO\_089\_2464 del 19.02.2020.
- Con nota della Sezione Autorizzazioni Ambientali prot. n. AOO\_089\_3572 del 10.03.2020 è stata convocata per il giorno 02.04.2020 la Conferenza di Servizi decisoria, successivamente oggetto della nota della Sezione Autorizzazioni Ambientali prot. n. AOO\_089\_4280 del 31.03.2020, con la quale si comunicava che la stessa Conferenza, attese le recenti disposizioni governative in ordine al contrasto e al contenimento della diffusione del virus COVID-19, si sarebbe svolta in modalità asincrona.

**Si dà atto che:**

- Con pec del 06.02.2020, acquisita al prot. uff. n. 1835 del 07.02.2020, la **Soprintendenza Archeologica, Belle Arti e Paesaggio per la provincia di Bari** ha trasmesso la nota prot. n. 1198 del 06.02.2020, con cui comunica che non si rilevano motivi ostativi all'esecuzione dei lavori e prescrive che tutte le attività di scavo si svolgano con l'assistenza di un archeologo.

**[www.regione.puglia.it](http://www.regione.puglia.it)****Sezione Autorizzazioni Ambientali**

Via Gentile, 52 - 70126 Bari (BA) - Tel: 080 540 4316

pec: [servizio.ecologia@pec.rupar.puglia.it](mailto:servizio.ecologia@pec.rupar.puglia.it)



**REGIONE  
PUGLIA**

**DIPARTIMENTO MOBILITÀ, QUALITÀ URBANA, OPERE  
PUBBLICHE, ECOLOGIA E PAESAGGIO**

**SEZIONE AUTORIZZAZIONI AMBIENTALI**

- Con pec del 17.02.2020, acquisita al prot. uff. n. 2378 del 18.02.2020, il **Ministero dell'Ambiente e della Difesa del Territorio e del Mare** ha trasmesso la nota prot. n. 10948 del 17.02.2020, con cui comunica che non procederà con la valutazione preliminare oggetto dell'istanza del proponente prot. 1630 del 09.12.2019 e provvederà conseguentemente all'archiviazione della stessa.
- Con pec del 26.02.2020, acquisita al prot. uff. n. 2857 del 26.02.2020, l'**Autorità di Bacino Regionale della Puglia** ha trasmesso la nota prot. n. 4194/2020 del 26.02.2020, con cui comunica che *"non risultano vincoli PAI nell'area d'intervento, né situazioni di criticità al corrente di questa Autorità."*
- Con pec del 27.02.2020, acquisita al prot. uff. n. 2930 del 27.02.2020, l'**Ufficio provinciale Agricoltura-Bari – Servizio Territoriale BA-BAT della Regione Puglia** ha inoltrato la nota prot. n. AOO\_180\_11081 del 27.02.2020, con cui comunica che *"i terreni interessati dai lavori non risultano sottoposti al vincolo per scopi idrogeologici ai sensi dell'art.1 del R.D.L. n.3267/23, per cui questo Servizio non dovrà rilasciare il relativo parere previsto per quelle zone che invece risultano vincolate."*
- Con pec del 11.03.2020, acquisita al prot. uff. n. 3827 del 17.03.2020, la Società **Fastweb S.p.A.** ha trasmesso una planimetria raffigurante cavi e infrastrutture Fastweb nell'area di lavoro indicata.  
Si fa presente, tuttavia, che la planimetria suddetta inquadra una porzione di territorio molto prossima, ma non coincidente con l'area interessata dalle opere in progetto, pertanto si chiede alla Società Fastweb S.p.A. di chiarire se è possibile escludere la presenza di reti di sua proprietà nell'area di intervento.
- Con pec del 24.03.2020, acquisita al prot. uff. n. 4107 del 24.03.2020, la Società **Italgas Reti S.p.A.** ha confermato quanto già rappresentato nella seduta di Conferenza di Servizi del 05.02.2020 circa l'assenza di tubazioni di sua proprietà nell'area di intervento.
- Con pec del 25.03.2020, acquisita al prot. uff. n. 4144 del 26.03.2020, la **Soprintendenza Archeologica, Belle Arti e Paesaggio per la provincia di Bari** ha trasmesso la nota prot. n. 2730 del 25.03.2020, con cui comunica delle prescrizioni ad integrazione di quanto già trasmesso con nota del 06.02.2020 prot. n. 1198.

Non sono pervenuti ulteriori contributi.

Si sollecitano gli enti in indirizzo che non abbiano ancora provveduto a far pervenire il proprio parere/contributo.

In particolare, si invita il Comune di Modugno a far pervenire la relata di pubblicazione all'Albo Pretorio, unitamente all'attestazione circa le eventuali osservazioni pervenute.

**In attesa degli esiti della pubblicazione all'Albo Pretorio del Comune di Modugno e dei pareri/contributi degli enti interessati che non si sono ancora espressi si aggiorna la conferenza a data che sarà comunicata successivamente.**

**[www.regione.puglia.it](http://www.regione.puglia.it)**

**Sezione Autorizzazioni Ambientali**

Via Gentile, 52 - 70126 Bari (BA) - Tel: 080 540 4316

pec: [servizio.ecologia@pec.rupar.puglia.it](mailto:servizio.ecologia@pec.rupar.puglia.it)



**REGIONE  
PUGLIA**

**DIPARTIMENTO MOBILITÀ, QUALITÀ URBANA, OPERE  
PUBBLICHE, ECOLOGIA E PAESAGGIO**

**SEZIONE AUTORIZZAZIONI AMBIENTALI**

Ai fini dei termini del procedimento si terrà conto di quanto previsto all'art. 103 co. 1 del DL 17 marzo 2020, n. 18 (cd "Cura Italia").

I contributi pervenuti alla data odierna ed elencati di seguito, unitamente al presente resoconto, saranno visionabili e scaricabili dal sito web

**<http://www.sit.puglia.it/portal/VIA/Elenchi/Procedure+VIA>**

inserendo nel campo "ricerca" la parola chiave "SNAM" e selezionando il risultato "AU327\_045 - Autorizzazione Unica alla costruzione ed esercizio del Metanodotto denominato "Allacciamento Tersan Puglia PDC Biometano Modugno (BA) - DN 100 (4") MOP 12 bar" e "Allacciamento Tersan Puglia PDR Modugno (BA) - DN 100 (4") MOP 12 bar" - RESOCONTO CDS ASINCRONA 02.04.2020".

**Il Funzionario Istruttore**

Ing. Caterina CARPARELLI

**Il Responsabile del Procedimento**

Ing. Giuseppe ANGELINI

**Il Dirigente della Sezione**

Dott.ssa Antonietta RICCIO

RICCIO  
ANTONIETTA  
24.04.2020  
16:36:26  
UTC

**ELENCO CONTRIBUTI PERVENUTI:**

- Nota prot. n. 1198 del 06.02.2020, acquisita al prot. uff. n. 1835 del 07.02.2020, della Soprintendenza Archeologica, Belle Arti e Paesaggio per la provincia di Bari;
- Nota prot. n. 10948 del 17.02.2020, acquisita al prot. uff. n. 2378 del 18.02.2020, del Ministero dell'Ambiente e della Difesa del Territorio e del Mare;
- Nota prot. n. 4194/2020 del 26.02.2020, acquisita al prot. uff. n. 2857 del 26.02.2020, dell'Autorità di Bacino Regionale della Puglia;
- Nota prot. n. AOO\_180\_11081 del 27.02.2020, acquisita al prot. uff. n. 2930 del 27.02.2020, dell'Ufficio provinciale Agricoltura-Bari – Servizio Territoriale BA-BAT della Regione Puglia;
- Pec del 11.03.2020, acquisita al prot. uff. n. 3827 del 17.03.2020, della Società Fastweb S.p.A.;
- Pec del 24.03.2020, acquisita al prot. uff. n. 4107 del 24.03.2020, della Società Italgas Reti S.p.A.;
- Nota prot. n. 2730 del 25.03.2020, acquisita al prot. uff. n. 4144 del 26.03.2020, della Soprintendenza Archeologica, Belle Arti e Paesaggio per la provincia di Bari.

**[www.regione.puglia.it](http://www.regione.puglia.it)**

**Sezione Autorizzazioni Ambientali**

Via Gentile, 52 - 70126 Bari (BA) - Tel: 080 540 4316

pec: [servizio.ecologia@pec.rupar.puglia.it](mailto:servizio.ecologia@pec.rupar.puglia.it)



**REGIONE  
PUGLIA****DIPARTIMENTO MOBILITÀ, QUALITÀ URBANA, OPERE  
PUBBLICHE, ECOLOGIA E PAESAGGIO****SEZIONE AUTORIZZAZIONI AMBIENTALI****SEDUTA DI CONFERENZA DEI SERVIZI DECISORIA DEL 03.06.2020  
IN MODALITÀ SINCRONA TELEMATICA****cod. AU327\_045 (da citare nelle comunicazioni relative)**

**Oggetto: (Cod. AU327\_045).** DPR 327/2001 (ex artt. 52-quater e 52-sexies), L.R. n. 3/2005 e DGR n. 1446 del 08.07.2014 - **Autorizzazione Unica** per la costruzione e l'esercizio del metanodotto denominato "Allacciamento Tersan Puglia PDC Biometano Modugno (BA) - DN 100 (4") MOP 12 bar" e "Allacciamento Tersan Puglia PDR Modugno (BA) - DN 100 (4") MOP 12 bar", con accertamento della conformità urbanistica, apposizione del vincolo preordinato all'esproprio e dichiarazione di pubblica utilità.

**Proponente:** Snam Rete Gas S.p.A.

**VERBALE**

Il 03 giugno 2020 a partire dalla ore 11:10 si è tenuta la seduta della Conferenza di Servizi decisoria, regolarmente convocata con nota della Sezione Autorizzazioni Ambientali prot. n. 6327 del 21.05.2020 per il giorno 03.06.2020, con il seguente **ordine del giorno**:

1. lettura ed analisi dei pareri pervenuti;
2. decisione in merito all'Autorizzazione Unica;
3. varie ed eventuali.

Si dà atto che nella medesima nota la Sezione Autorizzazioni Ambientali della Regione Puglia ha comunicato che l'odierna seduta Conferenza di Servizi si sarebbe svolta attraverso il sistema della videoconferenza, con l'utilizzo dell'app Lifesize.

Il segretario verbalizzante effettua l'accertamento dei presenti rappresentando che, con riferimento alle disposizioni che regolano le Conferenze di Servizi, ogni Ente o Amministrazione convocata partecipa alla Conferenza di Servizi attraverso un unico soggetto abilitato ad esprimere definitivamente e in modo univoco e vincolante la posizione dell'amministrazione stessa su tutte le decisioni di competenza della conferenza, anche indicando le modifiche progettuali eventualmente necessarie ai fini dell'assenso (art. 14 ter co.3 della L. 241/1990 e smi); qualora il rappresentante legale dell'Amministrazione sia assente, il soggetto partecipante in sostituzione di questi deve essere munito di formale provvedimento di delega dalla quale risulti l'attribuzione della competenza ad esprimere definitivamente la volontà dell'Ente rappresentato.

Sono presenti per l'autorità competente il Dirigente Responsabile della Sezione Autorizzazioni Ambientali, dott.ssa Antonietta Riccio presidente della CdS, il Responsabile del Procedimento, ing. Giuseppe Angelini e l'ing. Caterina Carparelli, Funzionario Istruttore.

Il proponente SNAM RETE GAS spa è rappresentato dal Responsabile lavori DISOR Francesco Pecoraro, giusta procura in atti, e dal tecnico Vincenzo Nuzzi.

Nessuno degli altri Enti convocati è presente.

Il Presidente apre i lavori della Conferenza informando i presenti delle modalità di conduzione della seduta in forma telematica evidenziando l'obbligo, in chiusura, di sottoscrizione del verbale attraverso l'apposizione di firma digitale su apposito modulo di lettura e conferma che sarà inviato a conclusione dei lavori.

Passa la parola al RdP per fare il punto sullo stato di avanzamento del procedimento, giunto alla seduta conclusiva di Conferenza di Servizi. Il RdP passa in rassegna pareri e contributi pervenuti a seguito

**[www.regione.puglia.it](http://www.regione.puglia.it)**

**Sezione Autorizzazioni Ambientali**

Via Gentile, 52 - 70126 Bari (BA) - Tel: 080 540 4316

pec: [servizio.ecologia@pec.rupar.puglia.it](mailto:servizio.ecologia@pec.rupar.puglia.it)



**REGIONE  
PUGLIA**

**DIPARTIMENTO MOBILITÀ, QUALITÀ URBANA, OPERE  
PUBBLICHE, ECOLOGIA E PAESAGGIO**

**SEZIONE AUTORIZZAZIONI AMBIENTALI**

dell'ultima seduta del 02.04.2020, il cui resoconto è stato trasmesso con nota della Scrivente prot. n. 5172 del 27.04.2020.

Con pec del 09.04.2020, acquisita al prot. uff. n. 4644 del 09.04.2020, la **Sezione Tutela e Valorizzazione del Paesaggio** della Regione Puglia ha inoltrato la nota prot. n. 2841 del 09.04.2020, con cui comunica di non riscontrare profili di propria competenza nell'ambito del procedimento in oggetto.

Con pec del 29.04.2020, acquisita al prot. uff. n. 5326 del 29.04.2020, la Società **Fastweb S.p.A.** ha comunicato che l'assenza di infrastrutture di sua proprietà nell'area di intervento.

Con pec del 06.05.2020, acquisita al prot. uff. n. 5625 del 06.05.2020, Snam ha trasmesso l'*Autorizzazione per lavori di manomissione dei piani stradali da eseguirsi in Via Agrigento*, prot. n. 12266 del 05.03.2020, rilasciata dal **Comune di Modugno, Servizio 5 – Lavori Pubblici – Manutenzioni – Patrimonio** e corredata dal *Disciplinare per la Regolamentazione degli Scavi e dei Ripristini di Strade in Genere*.

Con pec del 20.05.2020, acquisita al prot. uff. n. 6306 del 20.05.2020, Snam ha trasmesso la nota prot. n. 22548 del 15.05.2020 del **Comune di Modugno, Servizio1 – Affari Generali** avente ad oggetto l'attestazione di avvenuta pubblicazione all'Albo Pretorio comunale e dalla quale risulta che non sono pervenute osservazioni durante il periodo di pubblicazione 16.01.2020 - 05.02.2020.

Il Responsabile del Procedimento richiama quindi i pareri e contributi pervenuti alla data odierna, come di seguito riepilogati:

<b>ORGANI DELLO STATO</b>	
<b>Ministero dei Beni e delle Attività Culturali e del Turismo</b> Direzione Regionale per i Beni Culturali e Paesaggistici della Puglia Soprintendenza Archeologica, Belle Arti e Paesaggio per la provincia di Bari	Nota prot. n. 1198 del 06.02.2020, acquisita al prot. uff. n. 1835 del 07.02.2020 Nota prot. n. 2730 del 25.03.2020, acquisita al prot. uff. n. 4144 del 26.03.2020
<b>Ministero dello Sviluppo Economico</b> Direzione Generale per le Attività Territoriale Puglia, Basilicata e Molise - III Settore	Nulla Osta prot. n. 7276 del 16.01.2020, acquisito al prot. uff. n. 791 del 17.01.2020
<b>Ministero dell'Ambiente e della Difesa del Territorio e del Mare</b> Direzione generale per le valutazioni e le autorizzazioni ambientali	Nota prot. n. 10948 del 17.02.2020, acquisita al prot. uff. n. 2378 del 18.02.2020
<b>REGIONE PUGLIA</b>	
<b>Sezione Infrastrutture Energetiche e Digitali</b>	Non pervenuto
<b>Sezione Tutela e Valorizzazione del Paesaggio</b>	Nota prot. n. AOO_145_2841 del 09.04.2020, acquisita al prot. uff. n. 4644 del 09.04.2020
<b>Sezione Lavori Pubblici Ufficio per le espropriazioni</b>	Nota prot. n. 505 del 13.01.2020, acquisita al prot. uff. n. 473 del 13.01.2020
<b>Servizio Foreste Sezione Provinciale di Bari</b>	Nota prot. n. AOO_180_4379 del 28.01.2020, acquisita al prot. uff. n. 1207 del 28.01.2020 Nota prot. n. AOO_180_11081 del 27.02.2020, acquisita al prot. uff. n. 2930 del 27.02.2020

**[www.regione.puglia.it](http://www.regione.puglia.it)**

**Sezione Autorizzazioni Ambientali**  
Via Gentile, 52 - 70126 Bari (BA) - Tel: 080 540 4316  
pec: [servizio.ecologia@pec.rupar.puglia.it](mailto:servizio.ecologia@pec.rupar.puglia.it)



**REGIONE  
PUGLIA**

**DIPARTIMENTO MOBILITÀ, QUALITÀ URBANA, OPERE  
PUBBLICHE, ECOLOGIA E PAESAGGIO**

**SEZIONE AUTORIZZAZIONI AMBIENTALI**

<b>AGENZIE / AUTORITÀ</b>	
<b>Autorità di Bacino Regionale della Puglia</b>	Nota prot. n. 4194/2020 del 26.02.2020, acquisita al prot. uff. n. 2857 del 26.02.2020
<b>ARPA Puglia D.A.P. BA</b>	Nota prot. n. 7469 del 05.02.2020, acquisita al prot. uff. n. 1664 del 05.02.2020
<b>PROVINCE</b>	
<b>Città Metropolitana di Bari Servizio Edilizia Pubblica e Territorio – Viabilità, Trasporti, Urbanistica ed Espropriazioni</b>	Non pervenuto
<b>COMUNI</b>	
<b>Comune di Modugno (BA)</b>	Nota prot. n. 5819 del 04.02.2020, acquisita al prot. uff. n. 1668 del 05.02.2020, del Servizio Lavori Pubblici. Nota prot. n. 5639 del 03.02.2020, acquisita al prot. uff. n. 1671 del 05.02.2020, del Servizio Assetto del Territorio. Autorizzazione per lavori di manomissione dei piani stradali da eseguirsi in Via Agrigento, prot. n. 12266 del 05.03.2020 del Comune di Modugno, Servizio 5 - Lavori Pubblici - Manutenzioni – Patrimonio, trasmessa da Snam con pec del 06.05.2020, acquisita al prot. uff. n. 5625 del 06.05.2020. Nota prot. n. 22548 del 15.05.2020 del Comune di Modugno, Servizio1 – Affari Generali, trasmessa da Snam con pec del 20.05.2020, acquisita al prot. uff. n. 6306 del 20.05.2020.
<b>GESTORI DI SERVIZI</b>	
<b>AQP S.p.A.</b>	Nota prot. n. 5614 del 23.01.2020, acquisita al prot. uff. n. 1026 del 23.01.2020
<b>ItalGas Reti S.p.a Puglia Sud</b>	Acquisito in CdS del 05.02.2020 Pec prot. 3572 del 24.03.2020, prot. uff. 4107 del 24.03.2020
<b>Enel Distribuzione S.p.A. Divisione Infrastrutture e Reti</b>	Non pervenuto
<b>Telecom Italia S.p.A.</b>	Non pervenuto
<b>FASTWEB S.p.A.</b>	Pec del 11.03.2020, prot. uff. n. 3827 del 17.03.2020 Pec del 29.04.2020, prot. uff. n. 5326 del 29.04.2020
<b>VODAFONE Italia S.p.A.</b>	Non pervenuto
<b>WIND TRE S.p.A.</b>	Pec prot. n. 608481 del 02.01.2020, prot. uff. n. 231 del 08.01.2020
<b>TERNA S.P.A.</b>	Non pervenuto

La CdS, registrando il silenzio della Sezione Infrastrutture Energetiche e Digitali della Regione Puglia, della Città Metropolitana di Bari, di Enel Distribuzione S.p.A., di Telecom Italia S.p.a., di Vodafone Italia S.p.A. e di Terna S.p.A., che, ancorché formalmente invitati alle diverse sedute, non vi hanno partecipato

**[www.regione.puglia.it](http://www.regione.puglia.it)**

**Sezione Autorizzazioni Ambientali**

Via Gentile, 52 - 70126 Bari (BA) - Tel: 080 540 4316

pec: [servizio.ecologia@pec.rupar.puglia.it](mailto:servizio.ecologia@pec.rupar.puglia.it)



**REGIONE  
PUGLIA**

**DIPARTIMENTO MOBILITÀ, QUALITÀ URBANA, OPERE  
PUBBLICHE, ECOLOGIA E PAESAGGIO**

**SEZIONE AUTORIZZAZIONI AMBIENTALI**

né hanno fatto pervenire alcun contributo, visti i pareri favorevoli pervenuti, le prescrizioni indicate, **ritiene di poter concludere favorevolmente i propri lavori.**

La seduta della CdS si ritiene conclusa all'ora indicata dalla sottoscrizione digitale.

Il presente verbale viene emesso in forma di documento informatico ex D. Lgs. 82/2005 e smi, firmato digitalmente ai sensi del testo unico D.P.R. 28 dicembre 2000, n. 445, del D.Lgs. 7 marzo 2005, n. 82 e norme collegate.

Si dà atto che, attese le modalità di svolgimento mediante videoconferenza della seduta, i componenti provvedono all'apposizione della propria firma sul verbale in formato digitale mediante la trasmissione di apposita dichiarazione.

Firmato digitalmente

Il Responsabile del Procedimento  
*ing. Giuseppe Angelini*



ANGELINI  
GIUSEPPE  
03.06.2020  
10:14:21  
UTC

**ELENCO ALLEGATI:**

- Nota prot. n. 2841 del 09.04.2020, acquisita al prot. uff. n. 4644 del 09.04.2020 della Sezione Tutela e Valorizzazione del Paesaggio della Regione Puglia;
- Pec del 29.04.2020, acquisita al prot. uff. n. 5326 del 29.04.2020, della Società Fastweb S.p.A.;
- Autorizzazione per lavori di manomissione dei piani stradali da eseguirsi in Via Agrigento, prot. n. 12266 del 05.03.2020 del Comune di Modugno, Servizio 5 - Lavori Pubblici - Manutenzioni – Patrimonio, trasmessa da Snam con pec del 06.05.2020, acquisita al prot. uff. n. 5625 del 06.05.2020;
- Nota prot. n. 22548 del 15.05.2020 del Comune di Modugno, Servizio1 – Affari Generali, trasmessa da Snam con pec del 20.05.2020, acquisita al prot. uff. n. 6306 del 20.05.2020.

**[www.regione.puglia.it](http://www.regione.puglia.it)**

**Sezione Autorizzazioni Ambientali**

Via Gentile, 52 - 70126 Bari (BA) - Tel: 080 540 4316

pec: [servizio.ecologia@pec.rupar.puglia.it](mailto:servizio.ecologia@pec.rupar.puglia.it)

POSTA CERTIFICATA: 2020/OUT/608481 - Prot. 15924/2019 - (Co...

**Oggetto:** POSTA CERTIFICATA: 2020/OUT/608481 - Prot. 15924/2019 - (Cod. AU327\_045). DPR 327/2001 (ex artt. 52-quater e 52-sexies), L.R. n. 3/2005 e DGR n. 1446 del 08.07.2014 - Autorizzazione Unica per la costruzione e l'esercizio del metanodotto

**Mittente:** "Per conto di: ad.areasud@pec.windtre.it" <posta-certificata@pec.aruba.it>

**Data:** 02/01/2020, 15:57

**A:** "Regione Puglia Servizio Ecologia" <servizio.ecologia@pec.rupar.puglia.it>

**CC:** Luciano.Ausiello@windtre.it, Gaetano.Santoro@windtre.it, Francesco.Travaglio@windtre.it, Francesco.Cagnetta@windtre.it, paolo.nocco@windtre.it, Antonio.Affatato@windtre.it, Fabio.Ruggiero@windtre.it

## Messaggio di posta certificata

---

Il giorno 02/01/2020 alle ore 15:57:47 (+0100) il messaggio "2020/OUT/608481 - Prot. 15924/2019 - (Cod. AU327\_045). DPR 327/2001 (ex artt. 52-quater e 52-sexies), L.R. n. 3/2005 e DGR n. 1446 del 08.07.2014 - Autorizzazione Unica per la costruzione e l'esercizio del metanodotto" è stato inviato da "ad.areasud@pec.windtre.it"

indirizzato a:

servizio.ecologia@pec.rupar.puglia.it Antonio.Affatato@windtre.it Fabio.Ruggiero@windtre.it Francesco.Cagnetta@windtre.it Francesco.Travaglio@windtre.it Gaetano.Santoro@windtre.it Luciano.Ausiello@windtre.it paolo.nocco@windtre.it

Il messaggio originale è incluso in allegato.

Identificativo messaggio: opec292.20200102155747.21087.156.1.62@pec.aruba.it

—postacert.eml—

---

**Oggetto:** 2020/OUT/608481 - Prot. 15924/2019 - (Cod. AU327\_045). DPR 327/2001 (ex artt. 52-quater e 52-sexies), L.R. n. 3/2005 e DGR n. 1446 del 08.07.2014 - Autorizzazione Unica per la costruzione e l'esercizio del metanodotto

**Mittente:** "ad\areasud@pec.windtre.it" <ad.areasud@pec.windtre.it>

**Data:** 02/01/2020, 15:57

**A:** "Regione Puglia Servizio Ecologia" <servizio.ecologia@pec.rupar.puglia.it>

**CC:** Luciano.Ausiello@windtre.it, Gaetano.Santoro@windtre.it, Francesco.Travaglio@windtre.it, Francesco.Cagnetta@windtre.it, paolo.nocco@windtre.it, Antonio.Affatato@windtre.it, Fabio.Ruggiero@windtre.it

Spett. Regione Puglia - Settore Ambientale,

la scrivente società Wind Tre, in relazione alla richiesta di cui in oggetto, comunica che non è riuscita ad accedere al server identificato dal seguente percorso:

<http://www.sit.puglia.it/portal/VIA/Elenchi/Procedure+VIA>

e cercando con il tag "Snam" le autorizzazioni "AU327\_045\_Autorizzazione Unica alla costruzione ed esercizio del Metanodotto denominato "Allacciamento Tersan Puglia PDC Biometano Modugno (BA) – DN 100 (4") MOP 12 bar" e "Allacciamento Tersan Puglia PDC Modugno (BA) DN100 (4") – MOP 12 bar".

Per fornire egualmente le informazioni più esaustive possibili, la scrivente società Wind Tre S.p.A. allega un estratto planimetrico dell'area di Modugno, restando a disposizione per ulteriori informazioni qualora necessitano. Distinti saluti

POSTA CERTIFICATA: 2020/OUT/608481 - Prot. 15924/2019 - (Co...

Wind Tre S.p.A.

Allegati:

dati-cert.xml	1,5 kB
postacert.eml	1,5 MB
15924_20191224100108.pdf	962 kB
REGIONE PUGLIA PROT.15924_2019.pdf	177 kB



**Rete di:**

Territorio MODUGNO

Regione PUGLIA

Città MODUGNO

Carta

Tratta

Scala 1:

Scala 0 25 50 100 Meters

**Realizzazione:  
Rete di Telecomunicazione**

REGIONE PUGLIA  
PROT.15924/2019

Progetto

Realizzatore

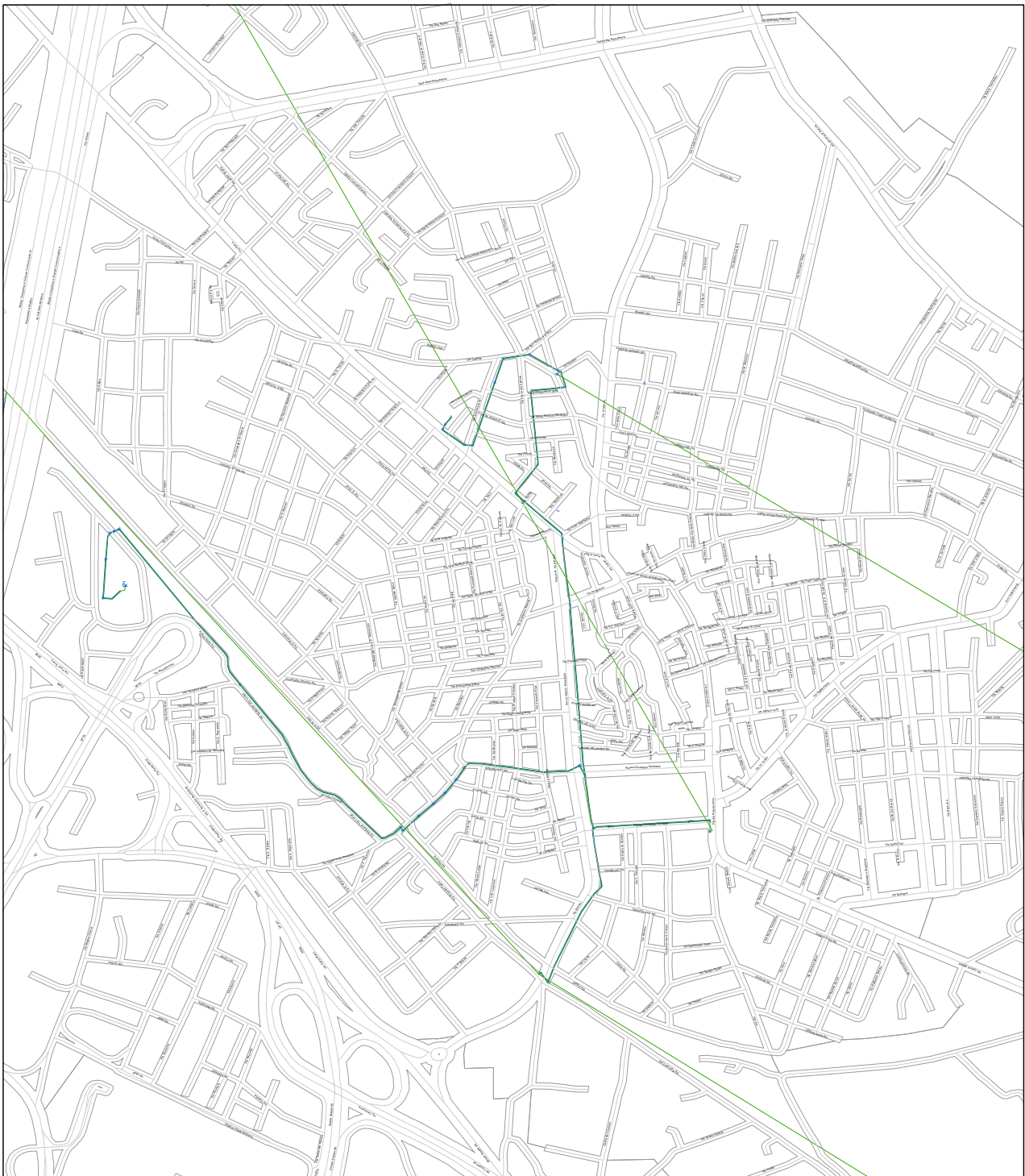
Foglio x/h


Edizione	Data	Eseguito	Verificato	Approvato

**Legenda**

**Tracciato Tratta**

- Progettato
- As Built
- Consistenza





**REGIONE  
PUGLIA**

**DIPARTIMENTO MOBILITA' QUALITA' URBANA  
OPERE PUBBLICHE E PAESAGGIO  
SEZIONE LAVORI PUBBLICI  
SERVIZIO GESTIONE OPERE PUBBLICHE  
UFFICIO PER LE ESPROPRIAZIONI**

Regione Puglia  
Lavori Pubblici

**AOD\_064/PROT  
13/01/2020 - 0000505**  
Prot.: Uscla - Registro, Protocollo Generale

ALLA REGIONE PUGLIA -SEZIONE AUTORIZZAZIONI AMBIENTALI -  
c.a. Responsabile del Procedimento Ing. Roberto Cammarano

*servizio.ecologia@pec.rupar.puglia.it*

- S E D E -

Alla SNAM RETE GAS -Distretto Sud Orientale-

*distrettosor@pec.snamretegas.it*

*francesco.pecoraro@snam.it*

*michele.castrovilli@snam.it*

**Oggetto: (Cod. AU327\_045).** DPR 327/2001 (ex art. 52-quater e sexies), L.r. n.3/2005 e DGR n.1446 del 08.07.2014 – Autorizzazione Unica alla costruzione ed esercizio del metanodotto denominato “Allacciamento Tersan Puglia PDC Biometano Modugno- DN 100 (4”) MOP 12 bar e Allacciamento Tersan Puglia PDR Modugno DN 100 (4”) – MOP 12 bar, nel Comune di Modugno, con accertamento della conformità urbanistica, apposizione del vincolo preordinato all’esproprio e dichiarazione di pubblica utilità”. Proponente : Snam Rete Gas. S.p.a. – Conferenza di servizi del 05.02.2020.

In riscontro alla vs. nota del 24.12.2019 prot. n. 15924, esaminato il progetto in oggetto dal quale si evince la costituzione volontaria di servitù per i suoli di cui all’elenco particellare, si comunica che l’Autorizzazione Unica può essere rilasciata senza alcuna prescrizione da parte di questo Servizio.

Il Funzionario Istruttore  
Geom. Giacomo Bruno

P.O. “Supporto all’attività  
dell’Autorità Espropriante Regionale”  
Geom. Vito Vitone

Il Dirigente ad interim  
del Servizio Gestione Opere Pubbliche  
Avv. Raffaele Landinetti

**www.regione.puglia.it**

Sezione Lavori Pubblici Info Web -Ufficio Gestione Opere Pubbliche - Fax [+39] 080.540.7795

Edificio Polifunzionale - Via Gentile, 52 - 70126 BARI - Italia –

Mail: giacomo.bruno@regione.puglia.it - Tel [+39] 080.540.7846

Ufficio per le Espropriazioni pec: *ufficioespropri.regione.puglia@pec.rupar.puglia.it*



mise.AOO\_AT.REGISTRO UFFICIALE.U.0007276.16-01-2020

*Ministero dello Sviluppo Economico*DIREZIONE GENERALE PER LE ATTIVITÀ TERRITORIALI  
Divisione III – Ispettorato Territoriale Puglia, Basilicata e MoliseProt. ITBA/32/2020/DO/  
(da citare nella risposta)

del

Allegati n. 1

Rif.:

Alla SNAM RETE GAS S.p.A.  
Piazza Santa Barbara n. 50  
20097 – San Donato Milanese  
[snamretegas@pec.snam.it](mailto:snamretegas@pec.snam.it)  
[distrettosor@pec.snam.it](mailto:distrettosor@pec.snam.it)Alla Regione Puglia  
70100 – Bari  
[servizio.ecologia@pec.rupar.puglia.it](mailto:servizio.ecologia@pec.rupar.puglia.it)  
[ufficio.energia@pec.rupar.puglia.it](mailto:ufficio.energia@pec.rupar.puglia.it)

OGGETTO: Costruzione ed esercizio del metanodotto denominato "Allacciamento Tersan Puglia PDC Biometano Modugno (BA)" DN 100 (4") - 12 bar; (Punto di Consegna) - "Allacciamento Tersan Puglia PDR Modugno (BA)" DN 100 (4") - 12 bar; (Punto di Riconsegna) nel Comune di Modugno (BA). Autorizzazione Unica Regione Puglia cod. AU327\_045.

Con riferimento alla nota prot. n. 15924 del 24/12/2019 della Regione Puglia si trasmette in allegato il Nulla Osta alla Costruzione (all.1) del metanodotto di cui all'oggetto, che sarà realizzato dalla Società **SNAM RETE GAS S.p.A.** come da documentazione progettuale presentata.

Al riguardo si rileva che il legale rappresentante pro-tempore della società **SNAM RETE GAS S.p.A.** ha presentato una dichiarazione sostitutiva di atto notorio del 13/03/2019, attestante che nell'area interessata alla costruzione del metanodotto di cui trattasi e delle opere connesse "*non sono presenti linee di comunicazione e pertanto non ci sono interferenze*"; inoltre fa presente che se durante l'esecuzione dei lavori dovessero risultare interferenze con linee di comunicazione elettronica interrante, sarà cura della Società stessa informare tempestivamente questo Ispettorato.

L'Ispettorato resta in attesa della comunicazione di ultimazione dei lavori, da parte della Società **SNAM RETE GAS S.p.A.**, ai fini della dichiarazione di esecuzione nel rispetto delle norme, come da allegato (all.2).

Il Responsabile del III Settore  
(Nicola ALTAMURA)Il Direttore della Divisione III  
Ispettorato Territoriale Puglia Basilicata  
e Molise  
(Dott. Amerigo SPLENDORI)Via G. Amendola, 116 - 70126 Bari  
tel. +39 080 5557248 - fax +39 080 5586395  
e-mail: [it.pugliabasilicata@mise.gov.it](mailto:it.pugliabasilicata@mise.gov.it)  
PEC: [dgat.div03.isppbm@pec.mise.gov.it](mailto:dgat.div03.isppbm@pec.mise.gov.it)

*Ministero dello Sviluppo Economico*

DIREZIONE GENERALE PER LE ATTIVITÀ TERRITORIALI  
Divisione III – Ispettorato Territoriale Puglia, Basilicata e Molise

## IL DIRETTORE DELL'ISPettorATO

(prat. fasc. n. 32/2020/DO)

Visto il Regio Decreto 11 dicembre 1933, n. 1775;

Visto l'art. 95 del D.L.vo 1 agosto 2003 n. 259 (Codice delle Comunicazioni Elettroniche);

Visto il DM del 4 luglio 2005 del Ministero delle Comunicazioni (Delega ai Direttori degli Ispettorati Territoriali in materia di interferenze elettriche);

Vista l'istanza del 25/11/2019, presentata dalla SNAM RETE GAS S.p.A. con sede legale in San Donato Milanese – Piazza Santa Barbara n.3 (P.I.: 10238291008) riguardante la realizzazione del metanodotto denominato "Allacciamento Tersan Puglia PDC Biometano Modugno (BA)" DN 100 (4") - 12 bar; (Punto di Consegna) - "Allacciamento Tersan Puglia PDR Modugno (BA)" DN 100 (4") - 12 bar; (Punto di Riconsegna) nel Comune di Modugno (BA) - Autorizzazione Unica Regione Puglia cod. AU327\_045;

Vista la documentazione progettuale allegata alla suddetta istanza;

Vista la dichiarazione sostitutiva di atto notorio, rilasciata dalla Società medesima in data 25/11/2019, attestante che nell'area interessata alla costruzione del metanodotto di cui trattasi e delle opere connesse *"non sono presenti linee interrato di comunicazione elettronica e pertanto non vi sono interferenze"*; inoltre fa presente che se durante l'esecuzione dei lavori dovessero risultare interferenze con linee di comunicazione elettronica interrato, sarà cura della Società stessa informare tempestivamente questo Ispettorato;

sussistendone i presupposti di legge si rilascia alla suddetta Società SNAM RETE GAS S.p.A. il

## NULLA OSTA

alla costruzione, secondo il progetto presentato: "Allacciamento Tersan Puglia PDC Biometano Modugno (BA)" DN 100 (4") - 12 bar; (Punto di Consegna) - "Allacciamento Tersan Puglia PDR Modugno (BA)" DN 100 (4") - 12 bar; (Punto di Riconsegna) nel Comune di Modugno (BA), subordinandolo all'osservanza delle seguenti condizioni:

1) tutte le opere siano realizzate in conformità alla normativa vigente e alla documentazione progettuale presentata;

Il presente Nulla Osta è concesso alla SNAM RETE GAS S.p.A. fatti salvi i diritti che derivano al Ministero dello Sviluppo Economico dal R.D. n. 1775 dell'11/12/1933.

Il Responsabile del III Settore  
(Nicola ALTAMURA)



Il Dirigente dell'Ispettorato  
(Amerigo dott. Splendori)



acquedotto  
pugliese  
l'acqua, bene comune

Direzione Reti e Impianti  
Struttura Territoriale Operativa BARI-BAT  
Il Dirigente

Acquedotto Pugliese  
U - 23/01/2020 - 0005614



Alla REGIONE PUGLIA  
Dipartimento Mobilità, Qualità Urbana,  
Opere Pubbliche, Ecologia e Paesaggio  
Sezione Autorizzazioni Ambientali  
Via Giovanni Gentile, 52  
70126 BARI

Pec: [servizio.ecologia@pec.rupar.puglia.it](mailto:servizio.ecologia@pec.rupar.puglia.it)

**Oggetto:** (Cod.AU327\_045).DPR 327/2001 (ex artt.52-quarter e 52 sexies), L.R. n.3/2005, L.R. n.3/2007 e DGR n.1446 del 08.07.2014 – Autorizzazione Unica alla realizzazione del metanodotto Snam Rete Gas S.p.A. denominato "Allacciamento Tersan Puglia PDC Biometano Modugno (BA)- DN100 (4") MOP 12 bar" e "Allacciamento Tersan Puglia PDR Modugno (BA)" DN100 (4") – MOP 12 bar, con accertamento della conformità urbanistica, apposizione del vincolo preordinato all'esproprio e dichiarazione di pubblica utilità".

**Proponente:** Snam rete Gas S.p.a.

**Convocazione Conferenza dei Servizi del 05 Febbraio 2020 ore 11.00.**

Con riscontro alla nota Prot. AOO 089-15924 del 24/12/2019, si comunica che dalle valutazioni cartografiche effettuate sugli elaborati progettuali pubblicati sul sito web "SIT Puglia" nell'area individuata e indicata nel progetto, non sono presenti infrastrutture interrato e non, gestite da questa Società, potenzialmente interferenti con le opere in progetto.

Distinti saluti.

Ing. *Girolamo Vitucci*

Acquedotto Pugliese S.p.A. con unico azionista Regione Puglia  
Via Cognetti, 35 - 70121 Bari - Cap. soc. € 41.385.573,60  
C.F. e P.I. 00347000721 - REA C.C.I.A.A. di Bari n. 414092  
[acquedotto.pugliese@pec.aqp.it](mailto:acquedotto.pugliese@pec.aqp.it) - [www.aqp.it](http://www.aqp.it)

**AQP**  
Acquedotto Pugliese



1018489 - 0014500000 - 01101492000



REGIONE  
PUGLIA

DIPARTIMENTO AGRICOLTURA, SVILUPPO RURALE E TUTELA  
DELL'AMBIENTE

SEZIONE COORDINAMENTO SERVIZI TERRITORIALI

SERVIZIO TERRITORIALE BA-BAT

Regione Puglia  
Sezione Coordinamento dei Servizi Territoriali  
UO: Ufficio Provinciale Agricoltura - Bari

AOO\_180/PROT  
28/01/2020 - 0004379  
Prot. Uscita - Registro: Protocollo Generale

Alla SNAM Rete Gas  
Vico Capurso, n. 3  
pec: [distrettosor@pec.snam.it](mailto:distrettosor@pec.snam.it)

e, p.c. Al Dipartimento Mobilità, Qualità Urbana, Opere  
Pubbliche, Ecologia e Paesaggio  
Sezione Autorizzazioni Ambientali  
pec: [servizio.ecologia@pec.rupar.puglia.it](mailto:servizio.ecologia@pec.rupar.puglia.it)

Oggetto: Cod. AU327\_045 – “Allacciamento Tersan Puglia PDC Biometano Modugno (BA) – DN 100 (4”) MOP 12 bar” e “Allacciamento Tersan Puglia PDC Biometano Modugno (BA) – DN 100 (4”) MOP 12 bar”.  
Nulla Osta preliminare allo spostamento di n. 100 piante di olivo.

Con istanza del 20/01/2020, agli atti con prot. 2783 del 20/01/2020, la SNAM Rete Gas ha presentato istanza di autorizzazione allo spostamento di n. 17 piante di olivo per la realizzazione di un metanodotto denominato “Allacciamento Tersan Puglia PDC Biometano Modugno (BA) – DN 100 (4”) MOP 12 bar” e “Allacciamento Tersan Puglia PDC Biometano Modugno (BA) – DN 100 (4”) MOP 12 bar”.

In data 22/01/2020 a seguito di sopralluogo effettuato dal funzionario incaricato, dott. Piero Siciliano, alla presenza del dott. Vincenzo Nuzzi del Centro SNAM di Matera, sono state individuate, sul tracciato dell’impianto da realizzarsi, n. 17 piante adulte di olivo e n. 87 giovani piantine di olivo provenienti da vivaio, tutte prive di caratteristiche di monumentalità.

Ciò premesso, accertata la fattibilità allo spostamento delle piante di olivo presenti sul tracciato, nelle more dell’acquisizione di tutti i pareri e permessi previsti dalle leggi vigenti, si esprime parere favorevole di massima allo spostamento di n. 100 piante di olivo non monumentali nell’ambito delle stesse particelle di espianto.

**Si precisa che la presente comunicazione non è da intendersi autorizzazione all’abbattimento degli alberi di olivo.**

Il Responsabile di P.O.  
dott. Piero Siciliano

Servizio Territoriale BA-BAT nt

L.re N. Sauro, 47 – 70121 Bari – Tel.: 080 540 7575

Mail: [p.siciliano@regione.puglia.it](mailto:p.siciliano@regione.puglia.it); Pec: [upa.bari@pec.rupar.puglia.it](mailto:upa.bari@pec.rupar.puglia.it)



Alla **REGIONE PUGLIA**  
 DIPARTIMENTO MOBILITÀ, QUALITÀ URBANA,  
 OPERE PUBBLICHE, ECOLOGIA E PAESAGGIO.  
 SEZIONE AUTORIZZAZIONI AMBIENTALI

PEC: [servizio.ecologia@pec.rupar.puglia.it](mailto:servizio.ecologia@pec.rupar.puglia.it)

**Oggetto:** (Cod. AU327\_045). DPR 327/2001 (ex artt. 52-quater e 52-sexies), L.R. n. 3/2005 e DGR n. 1446 del 08.07.2014 - Autorizzazione Unica alla costruzione ed esercizio del Metanodotto denominato "Allacciamento Tersan Puglia PDC Biometano Modugno (BA) – DN 100 (4") MOP 12 bar" e "Allacciamento Tersan Puglia PDR Modugno (BA) DN 100 (4") – MOP 12 bar", con accertamento della conformità urbanistica, apposizione del vincolo preordinato all'esproprio e dichiarazione di pubblica utilità". Proponente: **SNAM RETE GAS S.p.a.**, con sede legale in S. Donato Milanese (Mi), Piazza S. Barbara, 7. Trasmissione parere di competenza.

Rif. : nota prot. n. 15924 del 24/12/2019 – Convocazione conferenza di Servizi del **05.02.2020**

Con riferimento al procedimento autorizzativo in oggetto si trasmette, in allegato alla presente, parere di competenza, emesso dal Servizio Territoriale di questo Dipartimento.

Distinti saluti.

IL DIRETTORE SERVIZI TERRITORIALI BARI-BAT

(Ing. Giuseppe GRAVINA)

IL DIRETTORE DEL DIPARTIMENTO

(Dott.ssa Francesca FERRIERI)

**Agenzia Regionale per la Prevenzione e la Protezione dell'Ambiente**

Sede legale: Corso Trieste 27, 70126 BARI  
 Tel. 080 5460111 Fax 080 5460150  
[www.arpa.puglia.it](http://www.arpa.puglia.it)  
 C.F. e P. IVA. 05830420724

**Dipartimento Provinciale di Bari**

Viale dei Caduti di Tutte le Guerre, 7 - BARI  
 Via Oberdan 18/E - BARI  
 Tel. 080. 5533213/8643100 Fax 080 559344  
 E-mail : [dap.ba@arpa.puglia.it](mailto:dap.ba@arpa.puglia.it)  
 PEC : [dap.ba.arpapuglia@pec.rupar.puglia.it](mailto:dap.ba.arpapuglia@pec.rupar.puglia.it)



AL DIRETTORE DEL DIPARTIMENTO DI BARI

SEDE

**Oggetto:** (Cod. AU327\_045). DPR 327/2001 (ex artt. 52-quater e 52-sexies), L.R. n. 3/2005 e DGR n. 1446 del 08.07.2014 - Autorizzazione Unica alla costruzione ed esercizio del Metanodotto denominato "Allacciamento Tersan Puglia PDC Biometano Modugno (BA) – DN 100 (4") MOP 12 bar" e "Allacciamento Tersan Puglia PDR Modugno (BA) DN 100 (4") – MOP 12 bar", con accertamento della conformità urbanistica, apposizione del vincolo preordinato all'esproprio e dichiarazione di pubblica utilità". Proponente: SNAM RETE GAS S.p.a., con sede legale in S. Donato Milanese (Mi), Piazza S. Barbara, 7. Parere di competenza.

Rif. : nota prot. n. 15924 del 24/12/2019 – Convocazione conferenza di Servizi del 05.02.2020

In esito alla nota della Sezione Autorizzazioni Ambientali della Regione Puglia, prot. n. 15924 del 24/12/2019, per il procedimento autorizzativo in oggetto, si evidenzia quanto segue:

- la documentazione in atti è quella resa disponibile su portale informatico del servizio ecologia della Regione Puglia (<http://sit.puglia.it/portal/VIA/Elenchi/Procedure+VIA>);
- il progetto consiste nella realizzazione:
  - di un metanodotto denominato "Allacciamento Tersan Puglia PDC biometano Modugno" DN 100 (4") – MOP 12 bar, al fine collegare la rete esistente ad una centrale di produzione di biometano (in progetto da parte del cliente "TERSAN Puglia S.p.A.");
  - di una condotta DN 100 (4") per l'allacciamento al cliente per la fornitura di gas metano allo stesso, denominata "Allacciamento Tersan Puglia PDR Modugno (BA)";
- l'intervento non rientra fra quelli per i quali è necessaria la valutazione preliminare di assoggettabilità a VIA ai sensi dell'art. 6 comma 9 del D.Lgs 152/2006;
- il proponente evidenzia che sotto il profilo delle tutele fornite dagli strumenti di piano le opere in progetto:
  - non interessano aree ricadenti in zone SIC o ZPS;
  - la condotta in progetto non interferisce con zone perimetrate a pericolosità e rischio idraulico;
  - l'intervento in progetto non interferisce con aree sottoposte a tutela paesaggistica;
  - dall'analisi della cartografia del P.P.T.R. Piano Paesaggistico territoriale della Regione Puglia, si evince che l'intervento in progetto non ricade in aree vincolate;
  - la zona interessata dall'intervento ricade prevalentemente in zona agricola;
- l'analisi degli impatti evidenzia che:

**Agenzia Regionale per la Prevenzione e la Protezione dell'Ambiente**  
 Sede legale: Corso Trieste 27, 70126 BARI  
 Tel. 080 5460111 Fax 080 5460150  
 www.arpa.puglia.it  
 C.F. e P. IVA. 05830420724

**Dipartimento Provinciale di Bari**  
 Viale dei Caduti di Tutte le Guerre, 7 - BARI  
 Via Oberdan 18/E - BARI  
 Tel. 080. 5533213/8643100 Fax 080 559344  
 E-mail : [dap\\_ba@arpa.puglia.it](mailto:dap_ba@arpa.puglia.it)  
 PEC : [dap.ba.arpapuglia@pec.rupar.puglia.it](mailto:dap.ba.arpapuglia@pec.rupar.puglia.it)



- per la realizzazione dell'opera, la fase di cantiere è quella più critica per gli effetti sull'ambiente, in modo particolare nelle opere di apertura della fascia di lavoro e nello scavo della trincea di posa o dismissione e nella successiva fase di rinterro.
  - l'intervento si svilupperà per un periodo limitato interessando direttamente il suolo e il sottosuolo, la copertura vegetale, le essenze arboree presenti con impatti sostanzialmente reversibili;
  - le interferenze dell'opera sulla componente rumore sono, come nel caso della componente atmosfera (emissioni di polveri e gas di scarico), legate all'uso delle macchine operatrici durante la costruzione della condotta;
- nelle previsioni del proponente si riscontrano le seguenti soluzioni progettuali ed opere di mitigazione e ripristino:
- interrimento totale della linea in progetto ad esclusione dei punti di intercettazione;
  - interventi di ripristino morfologico, nonché di ripristino vegetazionale (ricostituzione, nel più breve tempo possibile, del manto vegetale preesistente i lavori e ricollocazione delle essenze arboree anche a carattere monumentale);

Tutto ciò premesso lo scrivente Servizio, considerando la ridotta estensione dell'intervento nonché le opere di mitigazione, di ripristino ed i criteri di buona progettazione proposti dal proponente nella relazione generale di progetto, fermo restando le valutazioni di carattere vincolistico e localizzativo delle autorità all'uopo preposte, per quanto di competenza, ritiene che la proposta progettuale determini effetti ambientali non significativi. Pertanto si esprime valutazione ambientale positiva con le seguenti prescrizioni:

- particolare attenzione deve essere posta nello smaltimento o eventuale riutilizzo delle acque utilizzate per il collaudo in pressione della condotta, qualora vengano in contatto con residui di lubrificanti, vernici protettive, o altre sostanze eventualmente utilizzate per la realizzazione, trattamento e conservazione delle tubazioni;
- in generale adottare idonei accorgimenti tecnici ed organizzativi al fine di minimizzare l'emissione diffusa di polveri;
- il taglio della vegetazione arborea dovrà essere limitato al minimo indispensabile e dovrà essere effettuato preferibilmente nella stagione di riposo vegetativo. Dovrà inoltre essere posta particolare cura nella gestione della fase di cantiere, al fine di evitare danneggiamenti agli alberi esistenti;
- tutelare ove presenti i "muretti a secco" delle aree oggetto di intervento, che per la loro valenza storica e paesaggistica, e per la funzione assolta di "corridoio ecologico", in caso di rimozione o danneggiamento, dovranno essere ricostruiti mediante tecniche naturali secondo la tradizione locale;
- tutelare gli eventuali ulivi monumentali ove presenti che dovranno essere oggetto di attenzione secondo quanto previsto dalla "Legge Regionale per la tutela e la valorizzazione del paesaggio degli ulivi secolari della Puglia";

**Agenzia Regionale per la Prevenzione e la Protezione dell'Ambiente**  
 Sede legale: Corso Trieste 27, 70126 BARI  
 Tel. 080 5460111 Fax 080 5460150  
 www.arpa.puglia.it  
 C.F. e P. IVA. 05830420724

**Dipartimento Provinciale di Bari**  
 Viale dei Caduti di Tutte le Guerre, 7 - BARI  
 Via Oberdan 18/E - BARI  
 Tel. 080. 5533213/8643100 Fax 080 559344  
 E-mail : [dap.ba@arpa.puglia.it](mailto:dap.ba@arpa.puglia.it)  
 PEC : [dap.ba.arpa.puglia@pec.rupar.puglia.it](mailto:dap.ba.arpa.puglia@pec.rupar.puglia.it)



- al fine di assicurarne la riuscita, gli interventi di ripristino e di mitigazione ambientale dovranno prevedere un periodo di manutenzione da svolgersi successivamente alla realizzazione delle opere stesse.

Distinti Saluti

IL FUNZIONARIO ISTRUTTORE  
(Ing. Vittorio GIANFREDA)

IL DIRETTORE SERVIZI TERRITORIALI BARI-BAT  
(Ing. Giuseppe GRAVINA)





# CITTÀ DI MODUGNO

PROVINCIA DI BARI

\*\*\*\*\*

SERVIZIO 5 – LAVORI PUBBLICI – MANUTENZIONI - PATRIMONIO

Via Rossini n° 49 – 70026 Modugno tel 080.5865340 - fax 080.5865365  
PEC: lavoripubblici.comune.modugno@pec.rupar.puglia.it

Prot. n. 5819 del 04/02/2020  
Rif. Prot. 64801 del 24/12/2019  
Prot. Regione AOO\_089, 24-12-19 n. 15924

## Regione Puglia

Dipartimento Mobilità, Qualità Urbana,  
Opere Pubbliche, Ecologia e Paesaggio  
Sezione autorizzazioni ambientali  
*servizio.ecologia@pec.rupar.puglia.it*

**Oggetto:** (Cod. AU327\_045) – DPR 327/2001 (ex artt. 52-quater e 52v sexies), L.R.n. 3/2005 e DGR n. 1446 del 08/07/2014 – Autorizzazione Unica per la costruzione e l'esercizio del metanodotto denominato "Allacciamento Tersan Puglia PDC Biometano Modugno (BA)" DN 100 (4") – MOP 12 bar, con accertamento della conformità urbanistica, apposizione del vincolo preordinato all'esproprio e dichiarazione di pubblica utilità. PARERE.

### IL RESPONSABILE DEL SERVIZIO 5 – LL.PP. MANUTENZIONI-PATRIMONIO

**VISTA** la nota della Regione Puglia - Dipartimento Mobilità, Qualità Urbana, Opere Pubbliche, Ecologia e Paesaggio Sezione autorizzazioni ambientali – prot. AOO\_089\_15924 del 24/12/2019 -, pervenuta via P.E.C. in data 24/12/2019, registrata in atti prot. n. 64801 del 24/12/2019, con la quale si comunica che il giorno 5 Febbraio 2020 alle ore 11,00 è convocata conferenza dei servizi; proponente: Snam Rete Gas S.p.A., con sede legale in S. Donato Milanese (MI), Piazza S. Barbara, 7, per il rilascio della autorizzazione relativa al progetto indicato in oggetto;

**CONSIDERATO** che il progetto di cui trattasi prevede la realizzazione di un nuovo metanodotto denominato "Allacciamento Tersan Puglia PDC Biometano Modugno (BA) DN 100 (4") – MOP 12 bar" e "Allacciamento Tersan Puglia PDR Biometano Modugno (BA) DN 100 (4") – MOP 12 bar" di proprietà della Snam Rete Gas S.p.A., al fine di soddisfare la richiesta di fornitura del gas metano al cliente finale e di prelevare bio-gas/metano al cliente e successivamente immetterlo nella rete di trasporto metanifera esistente. L'origine della direttrice in progetto avverrà dalla condotta in esercizio denominata "Bitetto – Barletta" - DN 250 (10") - 12 bar, mediante l'inserimento sulla linea principale di un pezzo a TEE e, successivamente, verrà prevista la realizzazione dell'impianto tipo PIDS. La condotta, una volta uscita dall'area impiantistica in progetto, si pone in maniera pressoché parallela alla "Strada Contrada Campolieto" per circa 500 metri all'interno di un uliveto. Dopo aver percorso il tratto sopra descritto, la condotta svolta a sinistra, attraversa la "Strada Contrada Campolieto" ed entra nell'area di proprietà del cliente finale dove si svilupperà la Cabina di Entrata Biometano. Contestualmente alla realizzazione dell'immissione suddetta, verrà realizzato anche un nuovo allacciamento al cliente. Quest'ultimo si originerà dal metanodotto di immissione, mediante l'inserimento di un pezzo a TEE DN 100 (4") x DN 100 (4"), all'interno della nuova Cabina di entrata Biometano, avrà una lunghezza complessiva pari a circa 20 m ed il punto di riconsegna sarà posto, subito

dopo un Punto di Intercettazione con Discaggio di Allacciamento (P.I.D.A.), a ridosso della recinzione della Cabina di entrata Biometano;

**SI ESPRIME**

Parere favorevole a condizione che:

- Nel tratto di scavo su suolo pubblico dovrà essere richiesta apposita autorizzazione alla manomissione della sede stradale. La richiesta dovrà essere presentata al Servizio 5 LL.PP. Manutenzioni-Servizi ai sensi del regolamento Comunale approvato con Delibera di Giunta n.48 del 12/03/2002.

L'ISTRUTTORE AMMINISTRATIVO  
P.A. Giandomenico Nuzzo

IL RESPONSABILE  
DEL SERVIZIO 5 LL.PP.  
(Ing. Franco Bruno)



# CITTÀ DI MODUGNO

CITTÀ METROPOLITANA DI BARI

\*\*\*\*\*

## SERVIZIO 5 – LAVORI PUBBLICI – MANUTENZIONI - PATRIMONIO

Via Rossini n° 49 – 70026 Modugno tel 080.5865334 - fax 080.5865365  
PEC: lavoripubblici.comune.modugno@pec.rupar.puglia.it

Prot.19209 del 22/04/2020

Nostro Riferimento Prot.12266 del 05/03/2020

	<b>Spett.le</b>	<b>SNAM RETE GAS S.P.A. Vico Capurso, 3 BARI</b>
<b>e.p.c.</b>	<b>Spett.le</b>	<b>Servizio Polizia Locale SEDE</b>
	<b>Spett.le</b>	<b>Servizio 7 Entrate SEDE</b>
	<b>Spett.le</b>	<b>TELECOM ITALIA Spa Viale Parco de' Medici, 61 00148 ROMA</b>
	<b>Spett.le</b>	<b>AQP Viale Emanuele Orlando BARI</b>
	<b>Spett.le</b>	<b>ENEL Via Angiulli, 11 BARI</b>

Oggetto: Autorizzazione per lavori di manomissione dei piani stradali da eseguirsi in **Via Agrigento** Prot.n.**DI-SOR/LAV/NUZ/179** del **04/03/2020**.

### IL RESPONSABILE DEL SERVIZIO

-In esito all'istanza in oggetto;  
-VISTO l'istruttoria tecnica condotta dal Responsabile del Procedimento e i pareri tecnici all'uopo acquisiti;  
-VISTO l'istruttoria per quanto di competenza del Comando di Polizia Locale;  
-VISTO il Versamento dei diritti di Segreteria;  
-VISTO il Versamento degli oneri di occupazione del suolo pubblico;  
-VISTO il contratto assicurativo per la copertura delle responsabilità civili verso terzi;  
rilascia

### AUTORIZZAZIONE

Con salvezza dei diritti dei terzi, **previo coordinamento con il Comando di Polizia Municipale e sottoscrizione del verbale di presa in consegna delle aree**, alla esecuzione dei lavori di cui all'oggetto, subordinatamente all'osservanza perfetta degli obblighi e delle prescrizioni che ricorrono a secondo dei casi contemplati dagli artt.21-25-27-28 del D.Lgs. 30.04.1992 n.285, degli artt. Da 30 a 43 e 65-66-67-69 del D.P.R. 16.09.1996 n.610, nonché alle prescrizioni di cui al Regolamento Amministrativo, , approvati con Delibera di Giunta Municipale n.48 del 12.03.2002 per l'apertura e la chiusura dei cavi in sede stradale del Comune di Modugno, e dal Disciplinare Tecnico allegato per farne parte integrale e sostanziale alla presente, si precisa che la presente **AUTORIZZAZIONE HA VALIDITA' 12 (DODICI) MESI**, salvo proroghe da richiedere prima della scadenza.

Codesta Ditta rimane unica responsabile di ogni eventuale danno a cose e persone procurato a seguito dei lavori di cui alla presente autorizzazione, sollevando l'Amministrazione Comunale e suoi dipendenti da ogni responsabilità civile e penale.

**L'ISTRUTTORE AMMINISTRATIVO**  
**P.A. Giandomenico Nuzzo**

**IL RESPONSABILE SERVIZIO 5 LL.PP.**  
**Ing. Franco Bruno**



NUZZO  
GIANDOMENICO  
22.04.2020  
07:31:00 UTC

**DISCIPLINARE PER LA REGOLAMENTAZIONE DEGLI SCAVI E DEI RIPRISTINI DI STRADE IN GENERE**

## Premessa

Il presente Disciplinare ha lo scopo di dettare le prescrizioni di minima per l'apertura di cavi ed il loro ripristino. Resta pertanto intatta le responsabilità del titolare della autorizzazione sulle modalità del lavoro eseguito a regola d'arte sulla sede stradale.

- I. Allo scopo il titolare fornisce totale garanzia, per la durata di due anni dalla ultimazione dei lavori, sulle sovrastrutture e sulla chiusura dei cavi, secondo il Regolamento e secondo le modalità nel seguito indicate.
- II. Il titolare eseguirà in proprio i cavi ed i ripristini, sotto il proprio controllo e responsabilità, dirigendone autonomamente i lavori con personale di fiducia. Potrà pertanto, se lo ritenesse opportuno, introdurre nel contratto d'appalto le presenti norme, dovendo comunque rispondere verso il Comune concedente della buona esecuzione dei lavori. Al termine dei lavori dovrà fornire all'Ente concedente i certificati attestanti il rispetto delle norme CNR e la qualità dei materiali impiegati, e/o attestazione di idoneità (certificato di regolare esecuzione redatto dal D.L.) emessa dal personale incaricato dei controlli.
- III. Dovrà tempestivamente comunicare l'inizio dei lavori al fine di consentire, all'Ente concedente, l'eventuale riprogrammazione dei propri lavori sulle stesse sedi stradali.

Il presente Disciplinare è articolato in tre fasi:

- Norme generali.
- Normativa specifica.
- Elenco delle prove di minima per il controllo della qualità dei materiali e della stesa.

IV. Le prove di minima sono inderogabili solo per cavi aventi sviluppo non inferiore a 500 ml.

**A) Norme generali**

Ferme restando le disposizioni del Regolamento, le manomissioni delle sedi stradali sono autorizzate soltanto alle seguenti condizioni:

**Art.1 (Sull'ingombro delle aree pubbliche)**

1. I lavori dovranno essere eseguiti operando solo nella zona interessata e comunque, se necessario, non oltre la metà delle sedi stradali onde assicurare il normale svolgimento del traffico veicolare almeno a senso unico alternato, essendo vietato ingombrare la sede stradale con materiale ed attrezzi.

**Art.2 (Sulla incolumità pubblica)**

1. Dovrà essere adottata segnaletica di pericolo, direzione ed indicazione sia diurna che notturna per la tutela della pubblica incolumità e la sicurezza del traffico veicolare (a norma del vigente codice stradale, del Regolamento Edilizio e delle norme di cui ai Decreti Legislativi n° 626/94 e 494/96 e successive modifiche ed integrazioni) ed impiegando per la circolazione. A tal fine potrà richiedere disposizioni che verranno impartite di volta in volta dal Comando di Polizia Urbana e prendendo preventivi contatti dall'Ufficio Tecnico – Settore Strade con i quali il personale dovrà prendere preventivi contatti. Gli orari delle lavorazioni dovranno rispettare il Regolamento della tutela dai rumori molesti. Il mancato riscontro alla richiesta di responsabilità congiunta dell'Ente e dell'Impresa. Amministrativo.



BRUNO FRANCO  
COMUNE DI  
COMANDO DI Polizia Urbana e  
MODUGNO  
ISTRUTTORE  
Basta al fine della tutela dai  
DIRETTIVO TECNICO  
23.04.2020, 08:29:40  
Art.12 del Regolamento  
UTC

**Art.3 (Rinterri)**

1. Nei lavori di rinterro dei cavi, dovrà provvedersi alla compattazione meccanica mediante mezzi idonei costipanti (piastra vibrante o altro), a strati successivi non superiori a cm.30 e fino a raggiungere una densità pari al 90% della densità Proctor-Mod. compresa umidificazione, impiegando idonei materiali con esclusione di quelli argillosi.

**Art.4 (Ripristini)**

1. Il ripristino delle sovrastrutture dovrà essere eseguito a perfetta regola d'arte con le medesime caratteristiche costruttive e tecnologiche di quelle esistenti, mediante il rifacimento totale delle stratificazioni rimosse nell'ordine della loro costituzione, quando anche esistessero altre pavimentazioni sotto il manto bituminoso (ossatura, massicciata, pietrisco, eventuale pavimentazione preesistente, manto e tappeti bituminosi, basolati, pavimentazione dei marciapiedi, zanelle, ecc.). Il ripristino dovrà garantire l'uniformità di resistenza dell'intera sede stradale (fondazione e pavimentazione), inoltre i manti bituminosi saranno stesi con macchine finitrici e cilindri con compressore.

**Art.5 (Danni)**

1. Se con l'impiego di mezzi meccanici si dovessero verificare danni alla pavimentazione stradale fuori tracciato, si dovrà provvedere al loro ripristino con tutte le modalità di cui al precedente Art.4.

**Art.6 (cordoni e zanelle)**

1. I cordoni, le zanelle ed i basolati interessati dai lavori dovranno essere rimossi in corrispondenza degli attraversamenti, risituati previa rilavorazione o sostituiti, in caso di rottura, su sottofondo costituito da cm. 15 di pietrisco calcareo e cm.20 di cls. dosato a 2.5 ql. di cemento, con sugellatura dei giunti mediante malta fine cementizia.

**Art.7 (Mantenimento della sagoma)**

1. Sino al completo consolidamento della carreggiata e dei marciapiedi, periodicamente, dovranno essere ricaricati gli eventuali avvallamenti e cedimenti che dovessero manifestarsi, finché il fenomeno non si sarà esaurito definitivamente. Si dovrà aver cura di evitare risalti o cordonature d'asfalto, garantendo il perfetto piano al manto d'asfalto, come dovrà presentarsi all'atto della riconsegna delle aree alla Amministrazione concedente.

**Art.8 (spostamento dei servizi)**

1. Si dovrà provvedere, a propria cura e spese, secondo il Regolamento, allo spostamento di tutte le opere entro e fuori terra del titolare della concessione di sottosuolo, a richiesta di questa civica Amministrazione per motivi di pubblico interesse.

**Art.9 (Mantenimento delle accessibilità ed effetto sui terzi)**

1. Dovranno essere adottate tutte le misure e cautele atte a garantire la pubblica e privata incolumità evitando difficoltà al funzionamento delle attività degli esercizi prospicienti e comunque contermini ai lavori. Dovranno essere garantiti gli accessi ad altre strade, quantunque private ed alle proprietà pubbliche e private in genere, nonché dovranno essere salvaguardati gli altri impianti (idrici, elettrici, telefonici, fognanti, ecc.. a chiunque appartenenti), le segnaletiche stradali e pubblicitarie e l'ambiente in senso lato in quanto coinvolto dalle lavorazioni.

**Art.10 (responsabilità)**

1. Rimane esplicitamente stabilito, come da Regolamento, che il titolare della autorizzazione dovrà provvedere a quanto sopra a sua cura e spese e, pertanto, resterà responsabile a qualsiasi effetto di eventuali danni e incidenti che dovessero verificarsi in conseguenza della costruzione e manutenzione delle opere oggetto della presente autorizzazione, restando di conseguenza completamente sollevata questa Amm.ne Com.le, nonché i funzionari ed agenti da essa dipendenti.

**Art. 11 (Sollevamento dell'Amministrazione da molestie e riverse)**

1. L'Amministrazione comunale, con i suoi dipendenti, dirigenti e funzionari, sarà tenuta sollevata ed indenne da qualsiasi pretesa o molestia, anche giudiziaria, civile e penale, che per dato e per fatto della concessione rilasciata, potesse provenire da terzi, intendendosi che l'autorizzazione stessa viene assentita senza pregiudizio di terzi. Qualora il titolare della concessione mostri nei fatti comportamento tale da vanificare il disposto del presente articolo, l'Amministrazione Comunale si riserva di revocare la concessione di sottosuolo o di non concedere ulteriori autorizzazioni sino alla eliminazione della molestia precedente. Si richiama l'ultimo comma dell'Art.14 del Regolamento Amministrativo.

**Art.12 (Idoneità dei ripristini)**

1. I lavori di ripristino dovranno essere assistiti e controllati da personale tecnico di fiducia del titolare della autorizzazione e la loro idoneità dovrà risultare dal certificato di regolare esecuzione emesso dal D.L. eventualmente, ai sensi dell'ultimo comma delle premesse, suffragato da certificati emessi da Laboratorio autorizzato con D.M. LL.PP. ai sensi della Legge n°1086 e successive integrazioni e modificazioni
2. Le prove di minima sono elencate al successivo allegato A) del presente Disciplinare Tecnico.
3. Il certificato di regolare esecuzione dovrà, tra l'altro, fare specifico riferimento all'osservanza delle norme di cui al presente Disciplinare Tecnico.

**Art. 13 (Sagome)**

1. I ripristini delle pavimentazioni stradali e dei marciapiedi non devono alterare o modificare i profili e le sagome stradali sia longitudinalmente che trasversalmente.

**Art. 14 (Attraversamenti)**

1. Gli attraversamenti vanno ripristinati con particolare cura in modo da non costituire ostacolo, per cui i ripristini devono essere sufficientemente allargati onde evitare sobbalzi ai veicoli in transito. In ogni caso l'allargamento minimo non deve essere inferiore ad 1,5 volte la larghezza del cavo richiesto.

**Art.15 (Segnaletica stradale e pubblicitaria)**

1. Le segnaletiche per la circolazione, sia verticali che orizzontali vanno opportunamente ripristinate se interessate dalle lavorazioni autorizzate; analogamente vale per le insegne pubblicitarie. In sostanza il manufatto stradale, inteso come sistema, va riportato allo "status quo ante".

**Art.16 (Inosservanze, slittamento del termine della garanzia)**

1. L'eventuale inosservanza delle norme di cui al presente Disciplinare e Regolamento, o delle regole dell'arte, il verificarsi di eventuali danni alle opere stradali interessate dai cavi stessi, o l'accertamento di irregolarità del piano stradale in corrispondenza dei cavi ripristinati, costituiscono obbligo per il titolare della autorizzazione a provvedere con immediatezza al ripristino o ai provvedimenti necessari alla rimozione delle cause del degrado.
2. Lo scorrere del periodo di garanzia, di cui al comma 1 delle premesse del presente Disciplinare, viene interrotto all'atto degli accertamenti di cui al comma 1 del presente articolo, per cui il termine viene conseguenzialmente spostato decorrendo nuovamente il periodo dalla data dell'accertata eliminazione dell'irregolarità.
3. In caso di inottemperanza al presente articolo, o di mancato intervento da parte del titolare entro 15 gg. dalla segnalazione trasmessa dall'Amministrazione Comunale, quest'ultima provvederà in proprio in danno dell'Ente o privato esecutore dei cavi, senza ulteriori preavvisi.
4. Nei casi in cui le suddette irregolarità costituiscano pericolo alla pubblica incolumità ed alla circolazione, ad insindacabile giudizio dell'U.T.C., quest'ultimo è autorizzato ad intervenire, senza preavviso, effettuando interventi minimi atti a rimuovere il pericolo. Di ciò sarà data notizia al titolare della autorizzazione, affinché provveda, ai sensi del presente Reg.to e Disciplinare, ad eliminare il degrado e le sue cause.

**Art. 17**

1. Gli articoli precedentemente elencati dovranno essere comunque rispettati anche qualora in contrasto con la normativa di dettaglio di seguito trascritta.

**B) Normativa specifica****Art.1 Preparazione dello scavo:**

1. Si procederà alla segnalazione di tutti quei servizi che possono interessare lo scavo, di norma mediante gesso o polvere di gesso o altro a seconda del tipo di pavimentazione.
2. Per le strade e marciapiedi con pavimentazioni in asfalto si procederà al taglio del manto e della fondazione con martello pneumatico o meglio con macchine continue (clipper o coltelli) a seconda della convenienza tecnica ed in ogni modo eseguendo un taglio a spigolo vivo ed ad andamento perfettamente lineare per consentire il perfetto ripristino, ed avente larghezza minima pari a 1,5 volte la larghezza dello scavo.
3. Per le strade e marciapiedi con pavimentazioni in lastricato calcareo o vulcanico, in acciottolato, in cubetti di porfido, in piastrelle di cemento o di asfalto, ecc., quand'anche sottoposte al manto bituminoso, si procederà alla demolizione manuale o con martello pneumatico della pavimentazione ed all'accatastamento di quei materiali reimpiegabili per il successivo ripristino, con l'obbligo della sostituzione degli elementi rotti, spezzati o comunque danneggiati, con altrettanto materiale nuovo avente le medesime caratteristiche e dimensioni. Tale obbligo è esteso anche alle zone limitrofe agli scavi, con l'accorgimento d'inserire idonei cunei di ferro tra le lastre per assicurare la tenuta della pavimentazione smossa dalle lavorazioni.

**Art.2 - Scavo**

1. Gli scavi verranno di norma eseguiti a macchina con escavatrici discontinue a cucchiaio rovescio escludendo però, per salvaguardare la pavimentazione esistente, l'impiego di mezzi cingolati non attrezzati per operare su strade asfaltate. Verrà ammesso lo scavo con macchine continue in quei tratti nei quali si è accertata l'assenza di servizi. Gli scavi verranno invece eseguiti a mano in tutti quei tratti ove comprovate esigenze tecniche lo richiederanno e comunque sempre in prossimità degli attraversamenti di servizi.
2. Le dimensioni delle sezioni di scavo corrisponderanno di norma alla sezione minima necessaria. Per terreni poco consistenti o zone di riporto si provvederà ad operare puntellature, sbadacchiature e per casi particolari anche a tutta cassa.
3. Gli scavi a mano o a macchina, relativi alla formazione di nicchie per le prese di derivazione all'utenza o per la connessione delle varie tratte di condotta, saranno di dimensioni adeguate alle reali necessità.
4. Nei tratti stradali interessati dagli scavi verranno disposte segnalazioni regolamentari diurne e notturne, costituite da appositi cavalletti, cartelli e fanali. Ad integrazione verrà posta adeguata segnaletica, preavvisante dei lavori in corso, a distanza adeguata dalle lavorazioni.
5. In corrispondenza di attraversamenti stradali a cielo aperto, in tutti quei casi per i quali sarà necessario, in accordo con i competenti uffici comunali, verranno posti in opera semafori mobili provvisori o si ricorrerà alla prestazione di personale che svolge compiti di moviere.
6. (contenimento dei disagi al traffico ed all'ambiente) Allo scopo di limitare i disagi che potrebbero derivarne alla viabilità, per ogni cantiere non verranno lasciati contemporaneamente aperti tratti di scavo di lunghezza superiore a 300 mt. e comunque in presenza di specifiche esigenze, in

particolare per gli interventi nel centro storico. l'attraversamento e la lunghezza degli scavi saranno concordati con l'U.T.C.

7. Sempre per il medesimo scopo, gli scavi per attraversamenti di strade saranno eseguiti, in accordo con le competenti Autorità e con il seguente ordine di preferenza:
  - 1.1.1. A mezzo trivella:  
A cielo aperto
    - Interessando alternativamente ed in successione le due metà della carreggiata;
    - Interessando tutta la carreggiata, ma assicurando la continuità del piano viabile a mezzo di ponti di servizio e passerelle;
    - Interessando tutta la carreggiata e deviando il traffico su strade adiacenti. Gli accessi carrai e pedonali ai fabbricati saranno pure assicurati a mezzo opportune opere provvisorie. In ogni caso saranno sempre garantite le condizioni di sicurezza di cui al precedente comma.

### **Art.3 - Rinterro**

1. Dopo la posa delle tubazioni, lo scavo sarà riempito, fino ad un'altezza di cm.20 sopra la generatrice superiore del tubo, con sabbia, oppure con materiali aridi sferoidali di granulometria sino a 7 mm, esenti da cloruri, ed anche essi adeguatamente compattati fino a raggiungere una densità pari al 90% della densità massima Proctor-Mod, compresa adeguata umidificazione, al di sopra dello strato precedente.
2. Il piano di appoggio della tubazione non deve presentare in alcun modo scabrosità tali da danneggiare il rivestimento della tubazione stessa. In caso contrario, prima della posa verrà steso uno strato di cm.10 di sabbia. Di conseguenza lo scavo verrà approfondito di uguale misura in maniera tale che il piano di appoggio della condotta risulti alla profondità di cui al comma 2 del precedente articolo.
3. Sopra lo strato di cui al punto 1 il rinterro sarà eseguito con materiale di risulta, escluso le materie argillose, qualora sia ritenuto utilizzabile. Diversamente verranno utilizzati materiali aridi di idonea granulometria.
4. Lo strato superficiale del rinterro, fino a raggiungere una quota che consenta il successivo assestamento del terreno, potrà essere eseguito con materiale arido (pietrischetto, stabilizzato ecc.), chiuso da un velo di emulsione bituminosa stesa a freddo, in modo da consentirvi la circolazione del traffico, per almeno 20 giorni; nonché consentire un primo assestamento prima del ripristino della pavimentazione con le modalità del successivo Art. 4. Il materiale per il rinterro dovrà essere opportunamente compattato con piastra vibrante o rulli a strati non superiori a 30 cm., sino a raggiungere la densità di cui al precedente comma 1 ed all'Art.3 del Capo A (Norme Generali).
5. Al fine di poter effettuare a perfetta regola d'arte il ripristino della pavimentazione manomessa ed evitare cedimenti negli scavi, saranno adottati tutti gli accorgimenti della buona tecnica ed in particolare la sostituzione del materiale proveniente dagli scavi per il rinterro con le modalità di cui ai commi 1, 2, e 3. In ogni caso qualora venissero a verificarsi avvallamenti nei rinterri, si provvederà alla immediata ricarica dei tratti interessati con pietrischetto e stabilizzato.

### **Art. 4 Ripristini di strade**

1. Strade in genere
  - 1.1. Strade con ossatura
    - 1.1.1. Generalità
    - 1.1.2. Dopo aver accertato l'avvenuto assestamento del terreno, alla scadenza del termine di cui al comma 4 del precedente articolo, si darà corso alla esecuzione dei ripristini della pavimentazione. Verrà pertanto approntato uno scavo di cassonetto di profondità di cm. 25 e comunque in relazione al sottofondo della pavimentazione esistente. Il cassonetto non sarà in alcun caso minore di 30 cm. rispetto alle dimensioni dello scavo sottostante.
  - 1.2. Strade asfaltate
    - 1.2.1. Nel cassonetto sarà steso uno strato di sottofondo di ghiaia in natura dello spessore di circa 25 cm. reso, con esclusione di parti argillose o gelive, compattata debitamente con piastra vibrante o rullo.
    - 1.2.2. Sarà successivamente steso, con idonee macchine vibrofinitrici, uno strato di fondazione in conglomerato bituminoso sabbio-ghiaioso (binder-chiuso) agglomerato a caldo a 180°, previa spruzzatura del sottofondo con emulsione bituminosa al 55% in ragione di Kg.1 /mq e rullato con compressori vibranti da 8 tonn. Il bitume d'impasto avrà penetrazione 80/100 e sarà pari al 4,50 ÷ 5,50% sul peso del conglomerato. Il tutto compatibilmente al rispetto del disposto di cui all'articolo 4 del Capo A (Norme generali). Ovvero lo scavo di cassonetto dovrà essere utilizzato per ricostituire nell'ordine e con gli spessori originali, le sovrastrutture stradali esistenti.
    - 1.2.3. Entro 90 gg., qualora le condizioni meteorologiche lo permettano, dopo la spruzzatura di ancoraggio di Kg.0,80/mq con emulsione bituminosa, sarà steso con vibrofinitrice un manto di usura in conglomerato bituminoso confezionato a caldo a 180° con bitume di penetrazione 80/100 al 5,50 ÷ 6,50% del peso degli inerti.
    - 1.2.4. Il conglomerato sarà confezionato con graniglie silicee a massa chiusa, con additivi di polvere di roccia asfaltica e filler dello spessore compresso con tandem da 8 ton. non inferiore a cm 3 e comunque eguale a quello esistente, della larghezza costante, risultante dopo le varie operazioni in misura non inferiore ad 1,50 volte la larghezza dello scavo, non escluso l'obbligo della metà carreggiata, previa scarificazione o fresatura, per garantire il regolare raccordo alla pavimentazione esistente.
    - 1.2.5. Ferme restanti le caratteristiche e qualità dei materiali sopra descritte, il titolare della autorizzazione potrà, se lo riterrà opportuno senza che per questo possano ridursi o

modificarsi le sue responsabilità, in luogo del sistema precedente, operare il ripristino nel modo seguente:

- 1.2.6. Effettuato il rinterro con le modalità di cui all'art. 3 comma 1., 2. e 3., o con cls alveolato, il titolare dell'autorizzazione procederà al ripristino dell'ossatura e degli strati stradali come esistenti escluso il tappeto di usura. Conseguenzialmente lo strato di binder, che dovrà essere del tipo chiuso per evitare infiltrazioni, sarà eseguito con spessore comprensivo di quello del tappeto di usura e sino a raggiungere una quota che consenta il successivo assestamento del terreno.
- 1.2.7. Verificato l'avvenuto assestamento alla scadenza del termine di almeno 40gg., si dovrà procedere alla fresatura dello strato superficiale, per una larghezza non inferiore ad 1,5 volte la larghezza dello scavo sottostante o maggiore in funzione della larghezza della fresa, ovvero pari alla larghezza del taglio praticato sul tappeto di usura con le modalità prescritte dall'art.12 Il ripristino sarà quindi completato con l'esecuzione del tappeto di usura come da comma 1.2, avendo l'accortezza di spazzolare preventivamente il cavo e di stendere con cura lungo i bordi adeguata quantità di emulsione bituminosa per assicurare la sigillatura del tappeto a quello esistente.

Al fine di meglio individuare le attività, le lavorazioni e le disposizioni tecniche si rimanda ai disegni schematici di cui all'allegato A e B con sottostante didascalie regolamentari.

### 1.3. Strade in lastricato, basolato o in mattonato

- 1.3.1. Nel cassonetto sarà steso uno strato di sabbia lavata e successivo strato di cls al 2% di cemento 325, sul quale verranno posati i lastroni preventivamente lavorati nei setti a perfetto squadra, nella stessa posizione dalla quale sono stati tolti o i mattoni precedentemente rimossi con malta cementizia al 4% su letto di posa e nei setti.
- 1.3.2. Successivamente si procederà alla sigillatura dei giunti con impasto a caldo di bitume purissimo, polvere di asfalto e spargimento di sabbione a bitumatura compiuta per una profondità di almeno cm.3 previa loro accuratissima pulizia.

### 1.4. Strade rivestite in cubetti di porfido o in acciottolato

- 1.4.1. Nel cassonetto sarà steso uno strato di cm.20 di cls. magro dosato a ql./mc 2,00 di cemento 325 e successivamente saranno collocati nella medesima foggia i cubetti di porfido o i ciottoli su un letto di sabbia e cemento dello spessore preesistente e successivo spolvero di cemento per la chiusura delle connesure.

### 1.5. Strade bianche con ossatura

- 1.5.1. Nel cassonetto sarà steso a mano e serrato con scaglie uno strato di scapoli di pietra dello spessore di cm.20 e ghiaia per massciata stradale dello spessore reso di 10 cm, debitamente compattato con piastra vibrante da 16 a 18 ton. per ricostituire l'ossatura.
- 1.5.2. Verrà poi steso un ulteriore strato di cm. 5 di materiale di saturazione, di ghiaia di fiume o di brecciamme di pezzatura cm.2-4 e sabbione e successivamente rullato.

### 1.6. Strade bianche senza ossatura

- 1.6.1. Sopra il terreno costipato, di cui all'art. 3 comma 3. del precedente articolo 3, verrà steso uno strato di cm.5 di ghiaia di fiume o di brecciamme di pezzatura cm.2-4 e successivamente rullato.

## **N.B.:**

**1°) In presenza di strade con larghezza di careggiata (misurata tra i cordoni) fino a 8 m si procederà alla pavimentazione dell'intera sede stradale, previo opportuna risagomatura;**

**2°) Le ripavimentazioni di cui ai precedenti punti devono essere eseguite anche su strade con pavimentazioni preesistenti in mac-adam.**

## **Art.5 - Ripristino di marciapiedi**

### 1. Generalità

- 1.1. Vale quanto riportato al comma 1.1.1. del precedente art. 4, con la precisazione che la profondità del cassonetto non potrà essere definita a priori; ma sarà adeguata al tipo di ripristino da effettuare.

### 2. Preparazione dei sottofondo

- 2.1. Nel cassonetto sarà steso, ove occorresse, uno strato di ghiaia in natura dello spessore di circa cm.10 debitamente compattato con piastra vibrante o rullo. Sarà successivamente steso uno strato di circa 10 cm. di cls. magro dosato a ql./mc 2,50 di cemento 325, che dovrà servire come supporto per i vari tipi di pavimentazione a finire di cui ai punti seguenti.

### 3. Cordoli

- 3.1. Sulla fondazione di cui all'Art.6 del Capo A, verranno posate le cordonature dei marciapiedi preventivamente rilavorate e attestate a squadra nei setti e se inutilizzabili sostituite con altre nuove aventi le medesime dimensioni, sia esse in pietra o cemento prefabbricato, i giunti verranno sigillati con boiaccia di puro cemento.

### 4. Marciapiedi asfaltati

- 4.1. Sul predetto supporto di cls (comma 2.), previa accurata pulizia della superficie e successiva spruzzatura di emulsione bituminosa al 55%, si procederà alla stesa del manto dello spessore pari a quello preesistente e comunque non inferiore a cm.3, di asfalto colato al 60% di polvere di roccia asfaltica e con il 5% di bitume più sabbia e graniglia.

### 5. Marciapiedi in cemento

- 5.1. Sul predetto supporto verrà stesa una cappa superiore in malta di cemento a ql./mc 5,00 di cemento, spessore eguale a quello preesistente e comunque non inferiore a cm 2 e spolvero di cemento puro tipo 325, lisciato e boggiardato.



6. Marciapiedi in cubetti di porfido o basolato  
6.1. Sul predetto supporto di cls verrà steso uno strato di sabbia e cemento di adeguato spessore e su di esso saranno collocati i cubetti di porfido sigillati con bitumatura. Si richiama quanto indicato al comma 1.4 del precedente art. 4.
7. Marciapiedi in mattonelle di asfalto, di cemento, di gres, ecc.  
7.1. Sul predetto supporto in cls, verrà steso uno strato di malta cementizia di allettamento sulla quale verranno, posate le mattonelle e gli interstizi verranno sigillati con boiaccia di puro cemento.

#### ELENCO DEI CONTROLLI DI MINIMA

##### **TERRE:**

###### A) Piani di posa dei rilevati:

1. Determinazione del grado di costipamento relativo secondo C.N.R. n°8 del 23.10.67 e n°22 del 3.2.72.

Oppure la prova seguente (n°2)

2. Prova di carico su piastra di 30 cm di diametro secondo C.N.R. n°9 del 11.12.67 (può considerarsi alternativa alla precedente).

###### B) Rilevati e piani di posa delle fondazioni in trincea:

1. Analisi granulometrica.
2. Prova di carico su piastra di 30 cm. di diametro oppure la prova seguente.
3. Determinazione del grado di costipamento relativo.  
Per rilevati di altezza maggiore di 50 cm è consigliabile effettuare le prove dei punti 2 e 3 anche su uno strato intermedio oltre che sull'ultimo strato.

###### C) Fondazioni in misto granulare.

1. Analisi granulometrica.
2. Prova di carico su piastra di 30 cm. di diametro.
3. Determinazione del grado di costipamento relativo.

Note:

- a) E' consigliabile effettuare la classificazione e l'analisi granulometrica, ove richiesto, per ogni tipo di materiale impiegato.
- b) L'analisi granulometrica, per essere rappresentativa delle caratteristiche del materiale, deve essere effettuata su campioni di almeno:
  - 15 Kg per dimensioni inferiori a 40 mm.
  - 40 Kg per dimensioni inferiori a 100 mm.
- c) La prova di carico su piastra e la determinazione del grado di costipamento relativo dovrebbero essere effettuate ogni 3000 mq con un minimo di 2 prove per ogni tipo di materiale.
- d) La prova di carico su piastra di 30 cm. di diametro può essere effettuata su tutti i materiali con dimensioni inferiori a 10 cm.; per dimensioni maggiori si devono utilizzare piastre di diametro superiore tenendo presente che, il modulo di deformazione determinato con tali piastre, a parità di altre condizioni; risulta minore di quello ottenibile con piastra di 30cm.
- e) La determinazione del grado di costipamento relativo è normalizzata per materiali inferiori a 5-6 cm. e che comunque non contengono più dei 35% di elementi di dimensioni superiori a 30 mm. Quando tali condizioni non son verificate, l'esperienza suddetta può essere effettuata solo introducendo dei fattori correttivi di difficile definizione che lasciano quindi un sensibile grado d'incertezza nei risultati.

##### Conglomerati bituminosi

###### D) Strato di base:

1. Determinazione della percentuale di bitume secondo C.N.R. n°38 del 21.3.73.
2. Analisi granulometrica.
3. Prova Marshall secondo C.N.R. n°30 del 15.3.73.

###### E) Binder e strato di usura:

1. Determinazione della percentuale di bitume.
2. Analisi granulometrica.
3. Prova Marshall secondo.
4. Determinazione della percentuale dei vuoti residui su provino Marshall secondo C.N.R. n°39 del 23.3.73.



**CITTÀ DI MODUGNO**  
**CITTA' METROPOLITANA DI BARI**

**SERVIZIO 4 – ASSETTO DEL TERRITORIO**

Via Rossini n° 49 – 70026 Modugno tel 080.5865396 - fax 080.5865343  
assetto del territorio.comune.modugno@pec.rupar.puglia.it

Prot. n. 5639 del 03/02/2020

Rif. Prot. 64801 del 24/12/2019

Prot. Regione AOO\_089, 24-12-19 n. 15924

**Regione Puglia**

Dipartimento Mobilità, Qualità Urbana,  
Opere Pubbliche, Ecologia e Paesaggio  
Sezione autorizzazioni ambientali  
[servizio.ecologia@pec.rupar.puglia.it](mailto:servizio.ecologia@pec.rupar.puglia.it)

e p.c. **SNAM RETE GAS – proponente**  
[distrettosor@pec.snam.it](mailto:distrettosor@pec.snam.it)

**Oggetto: (Cod. AU327\_045) – DPR 327/2001 (ex artt. 52-quater e 52v sexies), L.R.n. 3/2005 e DGR n. 1446 del 08/07/2014 – Autorizzazione Unica per la costruzione e l'esercizio del metanodotto denominato "Allacciamento Tersan Puglia PDC Biometano Modugno (BA)" DN 100 (4") – MOP 12 bar, con accertamento della conformità urbanistica, apposizione del vincolo preordinato all'esproprio e dichiarazione di pubblica utilità. CONFORMITA' URBANISTICA.**

**IL RESPONSABILE DEL SERVIZIO 4 – ASSETTO DEL TERRITORIO**

**VISTA** la nota della Regione Puglia - Dipartimento Mobilità, Qualità Urbana, Opere Pubbliche, Ecologia e Paesaggio Sezione autorizzazioni ambientali – prot. AOO\_089\_15924 del 24/12/2019 -, pervenuta via P.E.C. in data 24/12/2019, registrata in atti prot. n. 64801 del 24/12/2019, con la quale si comunica che il giorno 5 Febbraio 2020 alle ore 11,00 è convocata conferenza dei servizi; proponente: Snam Rete Gas S.p.A., con sede legale in S. Donato Milanese (MI), Piazza S. Barbara, 7;

**PREMESSO** che l'opera in progetto consiste nella realizzazione di un nuovo metanodotto denominato "Allacciamento Tersan Puglia PDC Biometano Modugno (BA) DN 100 (4") – MOP 12 bar" e "Allacciamento Tersan Puglia PDR Biometano Modugno (BA) DN 100 (4") – MOP 12 bar" di proprietà della Snam Rete Gas S.p.A., al fine di soddisfare la richiesta di fornitura del gas metano al cliente finale e di prelevare bio-gas/metano al cliente e successivamente immetterlo nella rete di trasporto metanifera esistente. L'origine della direttrice in progetto avverrà dalla condotta in esercizio denominata "Bitetto – Barletta" - DN 250 (10") - 12 bar, mediante l'inserimento sulla linea principale di un pezzo a TEE e, successivamente, verrà prevista la realizzazione dell'impianto tipo PIDS. La condotta, una volta uscita dall'area impiantistica in progetto, si pone in maniera pressoché parallela alla "Strada Contrada Campolieto" per circa 500 metri all'interno di un uliveto. Dopo aver percorso il tratto sopra descritto, la condotta svolta a sinistra, attraversa la "Strada Contrada Campolieto" ed entra nell'area di proprietà del cliente finale dove si svilupperà la Cabina di Entrata Biometano. Contestualmente alla realizzazione dell'immissione suddetta, verrà realizzato anche un nuovo allacciamento al cliente. Quest'ultimo si originerà dal metanodotto di immissione, mediante l'inserimento di un pezzo a TEE DN 100 (4") x DN 100 (4"), all'interno della nuova Cabina di entrata Biometano, avrà una lunghezza complessiva pari a circa 20 m ed il punto di riconsegna sarà posto, subito dopo un Punto di Intercettazione con Discaggia di Allacciamento (P.I.D.A.), a ridosso della recinzione della Cabina di entrata Biometano;

**CONSIDERATO** che il provvedimento finale di Autorizzazione Unica, rilasciato dalla Sezione Autorizzazioni Ambientali, comprenderà l'approvazione del progetto definitivo e l'avvio al procedimento di esproprio;

**VISTO** il Piano Paesaggistico Territoriale della Regione Puglia (P.P.T.R.), approvato dalla Giunta Regionale con delibera n.176 del 16 Febbraio 2015 (BURP n.40 del 23.03.2015);

**PRESO ATTO** che le aree oggetto dell'intervento, nel tratto compreso tra: il punto di consegna del tronco esistente, denominato "Metanodotto 45510 Bitetto – Barletta - DN 250 (10") - 12 bar" e il punto di allaccio presso l'impianto della Società Tersan Puglia S.p.A., identificate catastalmente con le particelle nn. 1, 6, 103 del Foglio di mappa n. 16 ricadono:

- in area tipizzata "**Zone agricole e/o di riserva**" disciplinata dall'art. 14 delle Norme Tecniche di Attuazione del vigente P.R.G. approvate in variante con deliberazione di Consiglio Comunale n. 27 del 14/06/2017;

#### ATTESTA

nell'ambito del procedimento per il rilascio della Autorizzazione Unica, la conformità urbanistica alle previsioni del Piano Regolatore Generale vigente, per la realizzazione di un nuovo metanodotto, completamente interrato, di proprietà Snam Rete Gas S.p.A., al fine di soddisfare la richiesta di fornitura del gas metano al cliente finale e di prelevare bio-gas/metano al cliente e successivamente immetterlo nella rete di trasporto metanifera esistente, alle seguenti prescrizioni:

- ove si renderà necessaria la manomissione di muretti a secco intercettati dallo scavo o comunque interessati dai lavori per la posa in opera di nuova tubatura in questione, si dovrà procedere alla previa presentazione di idoneo titolo edilizio (a mero esempio SCIA, CILA, ecc.); in particolare in base all'art. 14 Titolo II delle N.T.A. del vigente P.R.G.: *"In tutto il territorio agricolo, per l'edificazione di manufatti, muretti di recinzione, pareti e costruzioni, è prescritto l'uso esclusivo della "pietra a secco" attraverso le tecniche in uso nella tradizione. L'utilizzo del calcestruzzo armato può essere previsto solo per l'esecuzione di fondazioni e/o parti strutturali non a vista. E' fatto obbligo di conservare e mantenere recinzioni, pareti, "lamie", "trulli" ed ogni manufatto in pietra a secco esistente, secondo i criteri d'intervento rappresentati nelle linee guida per la tutela, il restauro e gli interventi sulle strutture in pietra a secco della Puglia (Elaborato 4.4.2 – scenario strategico) del PPTR.. In caso di recinzioni di nuova realizzazione, è consentito l'uso di reti metalliche di altezza massima pari a cm 140, sui muretti in pietra a secco formati da due facce a vista, in caso di muro divisorio, ed un "sacco" interno filtrante, o una sola faccia a vista e "sacco" filtrante, in caso di muro di contenimento di un terrapieno. In entrambi i casi non è consentito l'uso di strutture interne continue in calcestruzzo armato."*
- resta fermo ogni ulteriore parere che sarà espresso dal Servizio 5 LL.PP. Patrimonio e Manutenzione del comune di Modugno nonché da ulteriori Enti;
- attenersi alla normativa regionale e nazionale in materia di espianto di ulivi monumentali e non;
- siano fatti salvi i diritti dei terzi e le eventuali autorizzazioni di altri Enti ed Amministrazioni.

Modugno, lì 03/02/2020

IL RESPONSABILE DEL PROCEDIMENTO  
(Ing. Andrea GRAZIOSO)

*Andrea Grazioso*

IL RESPONSABILE DEL SERVIZIO 4  
ASSETTO DEL TERRITORIO

(Arch. Maria Anna Rita CANNITO)

*Maria Anna Rita Cannito*

MIBACT\_SABAP-BA|06/03/2020|0001198-P| [34.43.04/22.40/2019]



Ministero

per i beni e le attività

culturali

e per il turismo

Soprintendenza Archeologia, belle arti e  
paesaggio per la città metropolitana di Bari

Prot. n.

Class 34.43.04/22.40

Bari

Alla Regione Puglia  
Sezione Autorizzazioni Ambientali  
servizio.ecologia@pec.rupar.puglia.itE pc. Alla SNAM Rete Gas S.p.a.  
[distrettosor@pec.snamretegas.it](mailto:distrettosor@pec.snamretegas.it)Al Comune di Modugno  
[comunemodugno@pec.rupar.puglia.it](mailto:comunemodugno@pec.rupar.puglia.it)

Oggetto: Autorizzazione unica per la costruzione e l'esercizio del Metanodotto denominato  
"Allacciamento Tersan Puglia PDC Biometano Modugno(BA)"- DN100(4) MOP 12  
Bar. Riscontro.

Si fa riferimento alla pratica in oggetto, prot. n. A0089 del 24/12/2019 n.15924 della  
Regione Puglia, ns prot. 15736 del 24/12/2019, per comunicare quanto segue.

Questa Soprintendenza, verificata l'ubicazione del tracciato, non ravvisa motivi ostativi  
alla esecuzione dei lavori in oggetto, per quanto di propria competenza ai sensi del D.lgs.  
42/04. Verificato altresì l'esito della relazione archeologica preventiva (VIARCH), redatto  
dalle dott.sse Venantina Capolupo e Mariangela Pignataro, in cui si esprime un grado di  
rischio MEDIO, si prescrive che tutte la attività di scavo si svolgano, senza oneri a proprio  
carico, con l'assistenza di un archeologo in possesso di idonei requisiti formativi e  
professionali, il cui curriculum dovrà essere valutato da chi scrive per quanto di competenza.

Dell'inizio dei lavori dovrà essere data a questo Ufficio preventiva comunicazione e si  
attende di conoscere i tempi dell'intervento.

Non rilevando pertanto motivi ostativi all'esecuzione dei lavori, si ricorda che, qualora nel  
corso dei lavori si intercettassero strutture e/o depositi archeologici, ai sensi degli art. 28, 88,  
90, 175 del D.Lgs. 42/2004, degli artt. 822, 823 e, specialmente, 826 del Codice Civile,  
nonché dell'art. 733 del Codice Penale, i lavori dovranno essere immediatamente sospesi e ne

Ministero  
per i beni e le  
attività culturali  
e per il turismo

Soprintendenza Archeologia, belle arti e paesaggio per la città metropolitana di Bari  
Via Pier l'Eremita 25 70122 BARI 080 - 5286200  
PEC: [mbac-sabap-ba@mailcert.beniculturali.it](mailto:mbac-sabap-ba@mailcert.beniculturali.it)  
PEO: [sabap-ba@beniculturali.it](mailto:sabap-ba@beniculturali.it)  
Sito: [www.sabap-ba.beniculturali.it](http://www.sabap-ba.beniculturali.it)

dovrà essere data contestuale comunicazione a questa Soprintendenza, che si riserva di richiedere approfondimenti e scavi archeologici, anche in estensione e ad opera di ditta specializzata, affinché si stabilisca la natura e l'entità del deposito archeologico.

Il committente si impegna ad apportare tutte le modifiche al progetto che dovessero rendersi necessarie ai fini della tutela archeologica dell'area. Ogni manomissione e/o distruzione, anche parziale, di deposito archeologico e ogni difformità rispetto a quanto contenuto nella presente sarà perseguita nel rispetto della vigente normativa in materia di tutela dei beni culturali (artt. 161 e 175 del D. Lgs. 42/2004).

Il Soprintendente ~~AD INTERIM~~  
Arch. Maria PICCARRETA  
*Maria Piccarreta*

Il responsabile del procedimento  
Dott.ssa Anna Maria Tunzi  
[annamaria.tunzi@beniculturali.it](mailto:annamaria.tunzi@beniculturali.it)  
AMT/gd *AMT*



Ministero  
per i beni e le  
attività culturali  
e per il turismo

Soprintendenza Archeologia, belle arti e paesaggio per la città metropolitana di Bari  
Via Pier l'Eremita 25 70122 BARI 080 - 5286200  
PEC: [mbac-sabap-ba@mailcert.beniculturali.it](mailto:mbac-sabap-ba@mailcert.beniculturali.it)  
PEO: [sabap-ba@beniculturali.it](mailto:sabap-ba@beniculturali.it)  
Sito: [www.sabap-ba.beniculturali.it](http://www.sabap-ba.beniculturali.it)

MIBACT\_SABAP-BA|25/03/2020|0002730-P| [34.43.04/22.40/2019]



Ministero

*per i beni e le attività culturali**e per il turismo*Soprintendenza Archeologia, belle arti e  
paesaggio per la città metropolitana di Bari*Prot. n. 3572**Del 10/03/2020**Class**Bari*Alla Regione Puglia  
Sezione Autorizzazioni Ambientali  
servizio.ecologia@pec.rupar.puglia.it*S.p.a.*Alla SNAM Rete Gas S.p.a.  
Distretto SUD-Orientale  
[distrettosor@pec.snamretegas.it](mailto:distrettosor@pec.snamretegas.it)  
vincenzo.nuzzi@snam.it

Oggetto: (Cod. AU327\_045). DPR 327/2001 (ex artt. 52-quater e 52-sexies), L.R. n. 3/2005 e DGR n. 1446 del 08.07.2014 - Autorizzazione Unica alla costruzione ed esercizio del Metanodotto denominato "Allacciamento Tersan Puglia PDC Biometano Modugno (BA) – DN 100 (4") MOP 12 bar" e "Allacciamento Tersan Puglia PDR Modugno (BA) DN 100 (4") – MOP 12 bar", con accertamento della conformità urbanistica, apposizione del vincolo preordinato all'esproprio e dichiarazione di pubblica utilità".  
Proponente: SNAM RETE GAS spa, con sede legale in S. Donato Milanese (Mi), Piazza S. Barbara, 7  
Convocazione conferenza di servizi per il giorno 02/04/2020.  
Riscontro a integrazione della nota del 06/02/2020 prot. n. 1198.

In riferimento alla pratica in oggetto, trasmessa con la nota in epigrafe e acquisita al protocollo di questo Ufficio con n. 2407 dell'11/03/2020, ad integrazione di quanto già trasmesso da questo Ufficio con nota del 06/02/2020 prot. n. 1198 si comunica quanto segue.

Questo ufficio ha visionato gli elaborati progettuali e la relativa documentazione integrativa presenti sul portale web <http://www.sit.puglia.it/portal/VIA/Elenchi/Procedure+VIA>.

Considerato la condotta di progetto attraverserà per circa 500 metri un'area piantumata con ulivi in cui vi è la presenza di costruzioni in pietra e a secco.


Considerato che l'area di intervento non è interessata da vincoli paesaggi ai sensi della Parte II del D.Lgs 42/04, come riportato sul PPTR della Puglia

Ministero  
per i beni e le  
attività culturali  
e per il turismoSoprintendenza Archeologia, belle arti e paesaggio per la città metropolitana di Bari  
Via Pier l'Eremita 25 70122 BARI 080 - 5286200  
PEC: [mbac-sabap-ba@mailcert.beniculturali.it](mailto:mbac-sabap-ba@mailcert.beniculturali.it)  
PEO: [sabap-ba@beniculturali.it](mailto:sabap-ba@beniculturali.it)  
Sito: [www.sabap-ba.beniculturali.it](http://www.sabap-ba.beniculturali.it)

Considerate le caratteristiche rurali del contesto e di alberature tipiche del luogo, si ritiene necessario evidenziare la necessità di conservare i caratteri di ruralità del luogo con la conservazione di costruzioni a secco e eventuale integrazione e ripristino nel rispetto delle tecniche tradizionali, pertanto senza uso di calcestruzzo. Sarà anche necessario conservare quanto più possibile le alberature presenti con il rinterro di quelli che si dovranno rimuovere nello stesso ambito territoriale.

Il Soprintendente *ad interim*

arch. Maria Piccarreta



Responsabile del procedimento  
dott.ssa Anna Maria Tunzi  
080 5275451  
annamaria.tunzi@beniculturali.it

Il responsabile della Tutela paesaggistica  
arch. Azzurra Sylos Labini  
080 5286238  
azzurra.syloslabini@beniculturali.it



Ministero  
per i beni e le  
attività culturali  
e per il turismo

Soprintendenza Archeologia, belle arti e paesaggio per la città metropolitana di Bari  
Via Pier l'Eremita 25 70122 BARI 080 - 5286200  
PEC: mbac-sabap-ba@mailcert.beniculturali.it  
PEO: sabap-ba@beniculturali.it  
Sito: www.sabap-ba.beniculturali.it

m\_amte.MATTM\_.REGISTRO UFFICIALE.USCITA.0010948.17-02-2020

*Ministero dell'Ambiente  
e della Tutela del Territorio e del Mare*  
DIREZIONE GENERALE PER LA CRESCITA SOSTENIBILE  
E LA QUALITA' DELLO SVILUPPO

---

IL DIRETTORE GENERALE

SNAM Rete Gas S.p.A.  
distrettosor@pec.snam.it

p.c. Regione Puglia  
Dipartimento mobilità, qualità urbana, opere  
pubbliche, ecologia e paesaggio  
Sezione autorizzazioni ambientali  
servizio.ecologia@pec.rupar.puglia.it

**OGGETTO: [ID\_VIP: 5073] Valutazione preliminare ai sensi dell'art. 6, comma 9, del D.Lgs 152/2006 e ss.mm.ii., relativa al progetto "Realizzazione del metanodotto denominato "Allacciamento Tersan Puglia PDC Biometano Modugno (BA)" DN 100 (4") - MOP 12 bar". Proponente: società SNAM Rete Gas S.p.A..  
Comunicazione esito valutazione.**

Con istanza prot. 1630 del 09/12/2019, acquisita al prot. 32038/DVA del 09/12/2019, codesta Società ha chiesto l'espletamento di una valutazione preliminare, ai sensi dell'art. 6, comma 9, del D.Lgs 152/2006 e ss.mm.ii., al fine di individuare l'eventuale procedura da avviare in merito al progetto indicato in oggetto.

Il progetto prevede, in particolare, la realizzazione nel comune di Modugno (BA) di un metanodotto di lunghezza pari a 558 m per il collegamento di una centrale di produzione di biometano, costituita da un impianto di trattamento e trasformazione di rifiuti organici in fertilizzanti, all'esistente rete di trasporto di gas.

Al riguardo si evidenzia che la normativa in materia di VIA, nazionale e comunitaria, prevede che la valutazione degli effetti ambientali sia effettuata su un progetto nel suo complesso, ivi incluse le opere connesse quando queste rappresentano una parte integrante dell'opera principale.

Nel caso di specie, l'infrastruttura di cui trattasi è un'opera connessa dell'impianto di produzione di biometano il quale costituisce l'opera principale. Atteso che detto impianto non rientra tra le tipologie progettuali da sottoporre a VIA o a verifica di assoggettabilità in sede statale (allegati II e II-bis della parte seconda del D.Lgs 152/2006 e ss.mm.ii.), la scrivente non procederà con la valutazione preliminare in oggetto e provvederà conseguentemente all'archiviazione dell'istanza.

### Il Direttore Generale

Oliviero Montanaro

(documento informatico firmato digitalmente  
ai sensi dell'art. 24 D.Lgs. 82/2005 e ss.mm.ii)

ID Utente: 3346  
ID Utente: 3346  
ID Documento: DVA-D2-II-3346\_2020-0003  
Data stesura: 07/01/2020

Resp. Sez.: Bilanzone C.  
✓ Resp. Div.: Nocco G.  
Ufficio: DVA-D2  
Data: 28/01/2020

Resp. Div.: Nocco G.  
Ufficio: ex DVA-D2

*Tuteliamo l'ambiente! Non stampate se non necessario. 1 foglio di carta formato A4 = 7,5g di CO<sub>2</sub>*



*Autorità di Bacino Distrettuale dell'Appennino Meridionale*

www.distrettoappenninomeridionale.it – PEC: protocollo@pec.distrettoappenninomeridionale.it

**Regione Puglia**

Dipartimento Mobilità, Qualità urbana, opere pubbliche,  
ecologia e paesaggio

Sezione Autorizzazioni Ambientali  
[servizio.ecologia@pec.rupar.puglia.it](mailto:servizio.ecologia@pec.rupar.puglia.it)

**Oggetto:** (cod. AU327\_045). DPR 327/2001 (ex artt. 52- quater e 52 sexies), L.R. n. 3/2005 e DGR n. 1446 del 08/07/2014 – Autorizzazione Unica per la costruzione e l'esercizio del metanodotto denominato "Allacciamento Tersan Puglia PDC Biometano Modugno (BA) – DN 100 (4") MOP 12 bar" e "Allacciamento Tersan Puglia DPR Modugno (BA)" DN 100 (4") – MOP 12 bar, con accertamento della conformità urbanistica, apposizione del vincolo preordinato all'esproprio e dichiarazione di pubblica utilità.

Proponente: Snam Rete Gas S.p.a.

In riferimento alla vs nota prot. AOO089/19-02-2020 n° 2464 , acquisita con ns prot. n. 3744 del 19/02/2020, con la quale veniva richiesta l'espressione del parere di competenza di questa Autorità di Bacino Distrettuale, relativamente ad un allacciamento ad un metanodotto esistente per la fornitura di gas ad un impianto di trattamento e trasformazione di rifiuti organici in fertilizzanti naturali per l'agricoltura di proprietà della TERSAN Puglia S.P.A. con la successiva immissione nella rete di trasporto metanifera esistente, si fa presente che dalla verifica della documentazione desunta dal link indicato nella nota non risultano vincoli PAI nell'area d'intervento, né situazioni di criticità al corrente di questa Autorità.

**Il Dirigente Tecnico**

*dott. geol. Gennaro Capasso*

**Il Segretario Generale**

*dott.ssa geol. Vera Corbelli*

Referente pratica  
Arch. Alessandro Cannatore  
Tel. 080 9182243



## Autorità di Bacino Distrettuale dell'Appennino Meridionale

www.distrettoappenninomeridionale.it – PEC: protocollo@pec.distrettoappenninomeridionale.it

### Regione Puglia

Dipartimento Mobilità, Qualità urbana, opere pubbliche, ecologia e paesaggio  
Sezione Autorizzazioni Ambientali  
servizio.ecologia@pec.rupar.puglia.it

p.c. **SNAM RETE GAS**  
distrettosor@pec.snamretegas.it

**Oggetto:** *Proc.: 1116*  
*Oggetto: (Cod. AU327\_045). DPR 327/2001 (ex artt. 52-quater e 52-sexies), L.R. n. 3/2005 e DGR n. 1446 del 08.07.2014 - Autorizzazione Unica per la costruzione e l'esercizio del metanodotto denominato "Allacciamento Tersan Puglia PDC Biometano Modugno (BA) – DN 100 (4") MOP 12 bar" e "Allacciamento Tersan Puglia PDR Modugno (BA)" DN 100 (4") – MOP 12 bar, con accertamento della conformità urbanistica, apposizione del vincolo preordinato all'esproprio e dichiarazione di pubblica utilità.*  
*Convocazione di Conferenza di Servizi decisoria in modalità sincrona telematica*  
*[AC 303-20]*

In riferimento al procedimento di autorizzazione unica in oggetto, vista la nota Prot. r\_puglia/AOO\_089-21/05/2020/6327 (acquisita in atti al prot. n. 9580 del 25/05/2020) con la quale codesto Servizio convoca la conferenza dei servizi decisoria per il giorno 03 giugno p.v., questa Autorità di Bacino Distrettuale, esaminata la documentazione progettuale disponibile al link <http://www.sit.puglia.it/portal/VIA/Elenchi/Procedure+VIA>, conferma il contenuto della nota prot. n. 4194 26/02/2020 che si allega in copia per immediata lettura.

Si chiede di allegare la presente agli atti della conferenza dei servizi.

#### Il Dirigente Tecnico

dott. geol. *Gennaro Capasso*

#### Il Segretario Generale

dott.ssa geol. *Piero Corbelli*

Sezione Infrastrutture  
e Valutazioni Ambientali  
Responsabile  
Arch. Alessandro Cantatore  
Tel. 080-9182243

Istruttoria pratica  
Ing. Sabino Milella  
Tel. 080-9182201

AUTORITA' DI BACINO DISTRETTUALE DELL'APPENNINO MERIDIONALE  
Protocollo Partenza N. 10332/2020 del 03-06-2020  
Doc. Principale - Copia Documento



*Autorità di Bacino Distrettuale dell'Appennino Meridionale*

www.distrettoappenninomeridionale.it PEC: protocollo@pec.distrettoappenninomeridionale.it

**Regione Puglia**

Dipartimento Mobilità, Qualità urbana, opere pubbliche,  
ecologia e paesaggio

Sezione Autorizzazioni Ambientali  
servizio.ecologia@pec.rupar.puglia.it

**Oggetto:** (cod. AU327\_045). DPR 327/2001 (ex artt. 52- quater e 52 sexies), L.R. n. 3/2005 e DGR n. 1446 del 08/07/2014 – Autorizzazione Unica per la costruzione e l'esercizio del metanodotto denominato "Allacciamento Tersan Puglia PDC Biometano Modugno (BA) – DN 100 (4") MOP 12 bar" e "Allacciamento Tersan Puglia DPR Modugno (BA)" DN 100 (4") – MOP 12 bar, con accertamento della conformità urbanistica, apposizione del vincolo preordinato all'esproprio e dichiarazione di pubblica utilità.

Proponente: Snam Rete Gas S.p.a.

In riferimento alla vs nota prot. AOO089/19-02-2020 n° 2464 , acquisita con ns prot. n. 3744 del 19/02/2020, con la quale veniva richiesta l'espressione del parere di competenza di questa Autorità di Bacino Distrettuale, relativamente ad un allacciamento ad un metanodotto esistente per la fornitura di gas ad un impianto di trattamento e trasformazione di rifiuti organici in fertilizzanti naturali per l'agricoltura di proprietà della TERSAN Puglia S.P.A. con la successiva immissione nella rete di trasporto metanifera esistente, si fa presente che dalla verifica della documentazione desunta dal link indicato nella nota non risultano vincoli PAI nell'area d'intervento, né situazioni di criticità al corrente di questa Autorità.

**Il Dirigente Tecnico**

*dott. geol. Gennaro Capasso*

**Il Segretario Generale**

*dott. ssa/ geol. Vera Corbelli*

AUTORITA' DI BACINO DISTRETTUALE DELL'APPENNINO MERIDIONALE  
Protocollo Partenza N. 10332/2020 del 03-06-2020  
Doc. Principale - Copia Documento

**REGIONE  
PUGLIA**DIPARTIMENTO AGRICOLTURA, SVILUPPO RURALE ED  
AMBIENTALE  
SEZIONE COORDINAMENTO SERVIZI TERRITORIALI

Servizio Territoriale di Ba Bat

Regione Puglia  
Sezione Coordinamento dei Servizi Territoriali  
UO: Ufficio Provinciale Agricoltura - BariAOO\_180/PROT  
27/02/2020 - 0011081  
Prot.: Uscita - Registro: Protocollo GeneraleAl Responsabile della Sezione  
Autorizzazioni Ambientali  
servizio.ecologia@pec.rupar.puglia.ite, p.c Al Dirigente del Servizio Territoriale Ba Bat  
- SEDE**ID PROC: 1116**

**OGGETTO:** Cod. AU327\_045. Proponente Snam Rete Gas S.p.a. - Autorizzazione unica per la costruzione e l'esercizio del metanodotto denominato "Allacciamento Tersan Puglia PDC Biometano Modugno (BA)- DN100 (4") – MOP 12" e "Allacciamento Tersan Puglia PDC Modugno (BA)- DN100 (4") – MOP 12 bar, con accertamento della conformità urbanistica, apposizione del vincolo preordinato all'esproprio e dichiarazione di pubblica utilità". Comunicazione nell'ambito del RDL n.3267/1923 e R.R. n.9/2015.

In riferimento alla Vs. nota n.2464/2020, acquisita al prot. n.10475 del 25/02/2020 della Sezione Coordinamento Servizi Territoriali, per quanto in oggetto, si comunica che i terreni interessati dai lavori non risultano sottoposti al vincolo per scopi idrogeologici, ai sensi all'art.1 del R.D.L. n.3267/23, per cui questo Servizio non dovrà rilasciare il relativo parere previsto per quelle zone che invece risultano vincolate.

L' eventuale taglio o abbattimento di piante d'interesse forestale dovrà essere preventivamente autorizzato da questo Servizio, secondo quanto previsto dall'art.3 del Regolamento Regionale n.19 del 13/10/2017.

L'Istruttore  
Donato Antonio SPORTELLIP.O. (Attuazione Politiche Forestali)  
Dott. Paolo Antonio MANGHISI

POSTA CERTIFICATA: R: Prot. 3572/2020 - (Cod. AU327\_045) - Aut...

**Oggetto:** POSTA CERTIFICATA: R: Prot. 3572/2020 - (Cod. AU327\_045) - Autorizzazione Unica per la costruzione e l'esercizio del metanodotto denominato "Allacciamento Tersan Puglia PDC Biometano Modugno (BA) DN 100 (4) MOP 12 bar e Allacciamento Tersan Puglia PDR Modugno (BA) DN 100 (4)

**Mittente:** "Per conto di: fiber.network.sud@pec.fastweb.it" <posta-certificata@legalmail.it>

**Data:** 11/03/2020, 16:49

**A:** "Regione Puglia" <servizio.ecologia@pec.rupar.puglia.it>

## Messaggio di posta certificata

Il giorno 11/03/2020 alle ore 16:49:26 (+0100) il messaggio "R: Prot. 3572/2020 - (Cod. AU327\_045) - Autorizzazione Unica per la costruzione e l'esercizio del metanodotto denominato "Allacciamento Tersan Puglia PDC Biometano Modugno (BA) DN 100 (4) MOP 12 bar e Allacciamento Tersan Puglia PDR Modugno (BA) DN 100 (4)" è stato inviato da "fiber.network.sud@pec.fastweb.it" indirizzato a: servizio.ecologia@pec.rupar.puglia.it  
Il messaggio originale è incluso in allegato.

**Identificativo messaggio:** B496711C.0319D6C3.CA494DCF.CA9043E4.posta-certificata@legalmail.it

L'allegato datichert.xml contiene informazioni di servizio sulla trasmissione.

---

## Certified email message

On 11/03/2020 at 16:49:26 (+0100) the message "R: Prot. 3572/2020 - (Cod. AU327\_045) - Autorizzazione Unica per la costruzione e l'esercizio del metanodotto denominato "Allacciamento Tersan Puglia PDC Biometano Modugno (BA) DN 100 (4) MOP 12 bar e Allacciamento Tersan Puglia PDR Modugno (BA) DN 100 (4)" was sent by "fiber.network.sud@pec.fastweb.it" and addressed to: servizio.ecologia@pec.rupar.puglia.it  
The original message is attached.

**Message ID:** B496711C.0319D6C3.CA494DCF.CA9043E4.posta-certificata@legalmail.it

The datichert.xml attachment contains service information on the transmission

---

— postacert.eml —

**Oggetto:** R: Prot. 3572/2020 - (Cod. AU327\_045) - Autorizzazione Unica per la costruzione e l'esercizio del metanodotto denominato "Allacciamento Tersan Puglia PDC Biometano Modugno (BA) DN 100 (4) MOP 12 bar e Allacciamento Tersan Puglia PDR Modugno (BA) DN 100 (4)

**Mittente:** <fiber.network.sud@pec.fastweb.it>

**Data:** 11/03/2020, 16:49

**A:** "Regione Puglia" <servizio.ecologia@pec.rupar.puglia.it>

Buonasera,

visionato il progetto, si trasmette in allegato la planimetria raffigurante cavi e infrastrutture Fastweb nell'area di lavoro indicata.

Distinti saluti  
FASTWEB S.p.A.

POSTA CERTIFICATA: R: Prot. 3572/2020 - (Cod. AU327\_045) - Aut...

-----Messaggio originale-----

Da: Regione Puglia <[servizio.ecologia@pec.rupar.puglia.it](mailto:servizio.ecologia@pec.rupar.puglia.it)>

Inviato: Nessuna

A: [distrettosor@pec.snamretegas.it](mailto:distrettosor@pec.snamretegas.it); [vincenzo.nuzzi@snam.it](mailto:vincenzo.nuzzi@snam.it);  
[mbac-sr-pug@mailcert.beniculturali.it](mailto:mbac-sr-pug@mailcert.beniculturali.it);  
[mbac-sabap-ba@mailcert.beniculturali.it](mailto:mbac-sabap-ba@mailcert.beniculturali.it); [dgat.div03.isppbm@pec.mise.gov.it](mailto:dgat.div03.isppbm@pec.mise.gov.it);  
[CRESS@Pec.minambiente.it](mailto:CRESS@Pec.minambiente.it); [servizio.energiesinnovabili@pec.rupar.puglia.it](mailto:servizio.energiesinnovabili@pec.rupar.puglia.it);  
[servizio.assettoterritorio@pec.rupar.puglia.it](mailto:servizio.assettoterritorio@pec.rupar.puglia.it);  
[ufficioespropri.regioneuglia@pec.rupar.puglia.it](mailto:ufficioespropri.regioneuglia@pec.rupar.puglia.it);  
[servizio.foreste.ba@pec.rupar.puglia.it](mailto:servizio.foreste.ba@pec.rupar.puglia.it);  
[protocollo@pec.distrettoappenninomeridionale.it](mailto:protocollo@pec.distrettoappenninomeridionale.it);  
[dap.ba.arpapuglia@pec.rupar.puglia.it](mailto:dap.ba.arpapuglia@pec.rupar.puglia.it);  
[segretariogenerale.provincia.bari@pec.rupar.puglia.it](mailto:segretariogenerale.provincia.bari@pec.rupar.puglia.it);  
[viabilitatrasporti.provincia.bari@pec.rupar.puglia.it](mailto:viabilitatrasporti.provincia.bari@pec.rupar.puglia.it);  
[comunemodugno@pec.rupar.puglia.it](mailto:comunemodugno@pec.rupar.puglia.it); [comuni@pec.italgas.it](mailto:comuni@pec.italgas.it);  
[eneldistribuzione@pec.enel.it](mailto:eneldistribuzione@pec.enel.it); [telecomitalia@pec.telecomitalia.it](mailto:telecomitalia@pec.telecomitalia.it);  
[fastweb@pec.fastweb.it](mailto:fastweb@pec.fastweb.it); [vodafoneomnitel@pocert.vodafone.it](mailto:vodafoneomnitel@pocert.vodafone.it);  
[windtreitalia@pec.windtre.it](mailto:windtreitalia@pec.windtre.it); [autorizzazioneconcertazione@pec.terna.it](mailto:autorizzazioneconcertazione@pec.terna.it)

Oggetto: Prot. 3572/2020 - (Cod. AU327\_045) - Autorizzazione Unica per la costruzione e l'esercizio del metanodotto denominato "Allacciamento Tersan Puglia PDC Biometano Modugno (BA) DN 100 (4) MOP 12 bar e Allacciamento Tersan Puglia PDR Modugno (BA) DN 100 (4)

Si trasmette in allegato :

- nota prot. n. 3572 del 10/03/2020

--

Regione Puglia

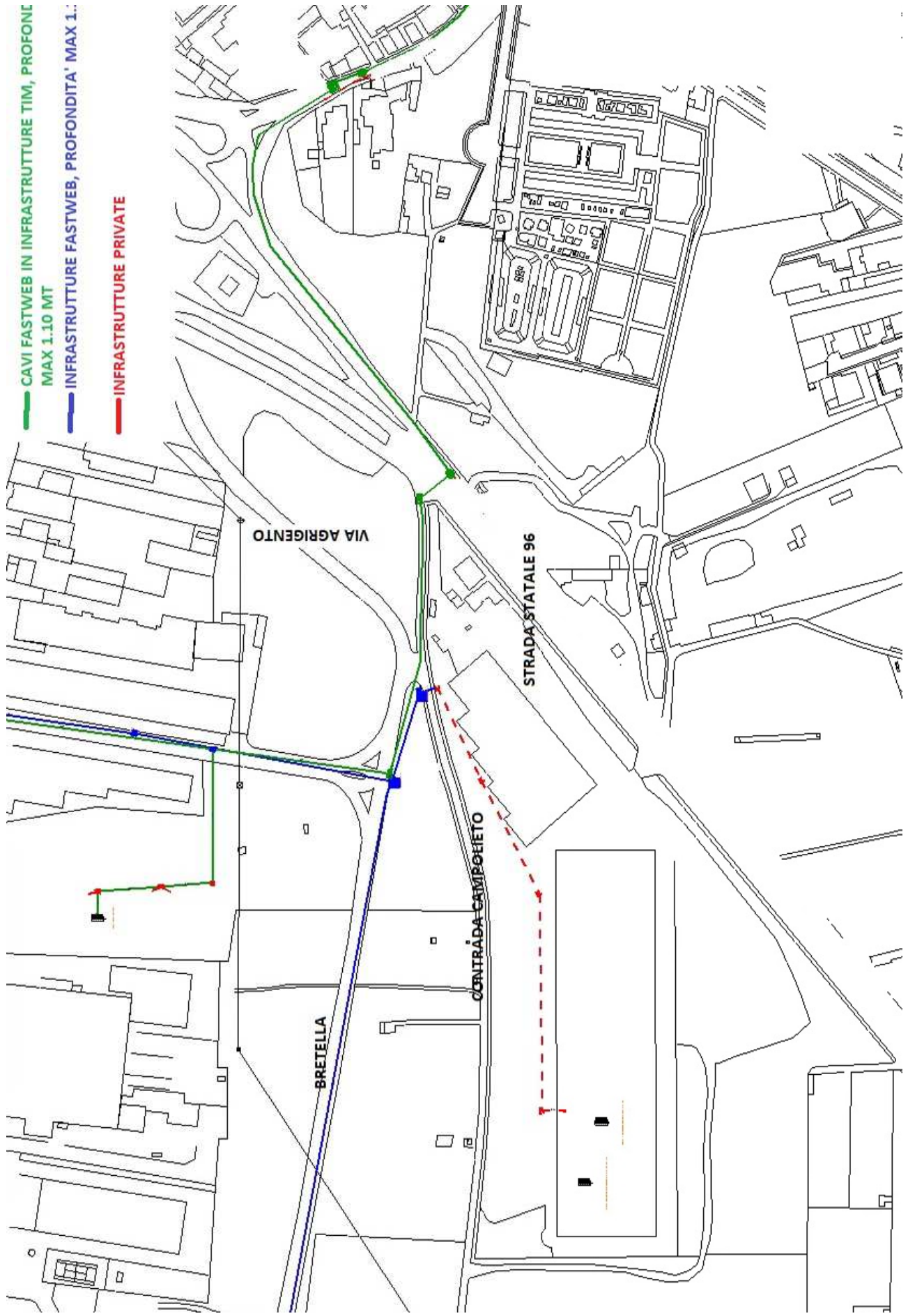
Dipartimento Mobilità, Qualità Urbana, Opere pubbliche, Ecologia e  
Paesaggio Sezione autorizzazioni ambientali via Giovanni Gentile 52  
70126 Bari

— PLANIMETRIA FASTWEB.jpg —

— Allegati: —

postacert.eml	1,0 MB
3572_20200310121129.pdf	401 kB
PLANIMETRIA FASTWEB.jpg	361 kB
dati-cert.xml	1,1 kB





R: Prot. 5172/2020 - (Cod. AU327\_045). DPR 327/2001 - Autorizz...

**Oggetto:** R: Prot. 5172/2020 - (Cod. AU327\_045). DPR 327/2001 - Autorizzazione Unica per la costruzione e l'esercizio del metanodotto denominato Allacciamento Tersan Puglia PDC Biometano Modugno (BA) - DN 100 (4) MOP 12 bar e Allacciamento Tersan Puglia PDR Modugno

**Mittente:** <fiber.network.sud@pec.fastweb.it>

**Data:** 29/04/2020, 12:03

**A:** "Regione Puglia" <servizio.ecologia@pec.rupar.puglia.it>

Buongiorno,

si comunica l'assenza di infrastrutture Fastweb.

Distinti saluti

FASTWEB S.p.A.

-----Messaggio originale-----

Da: Regione Puglia <[servizio.ecologia@pec.rupar.puglia.it](mailto:servizio.ecologia@pec.rupar.puglia.it)>

Inviato: Nessuna

A: [distrettosor@pec.snamretegas.it](mailto:distrettosor@pec.snamretegas.it); [vincenzo.nuzzi@snam.it](mailto:vincenzo.nuzzi@snam.it);  
[mbac-sr-pug@mailcert.beniculturali.it](mailto:mbac-sr-pug@mailcert.beniculturali.it);  
[mbac-sabap-ba@mailcert.beniculturali.it](mailto:mbac-sabap-ba@mailcert.beniculturali.it); [dgat.div03.isppbm@pec.mise.gov.it](mailto:dgat.div03.isppbm@pec.mise.gov.it);  
[cress@pec.minambiente.it](mailto:cress@pec.minambiente.it); [servizio.energiesinnovabili@pec.rupar.puglia.it](mailto:servizio.energiesinnovabili@pec.rupar.puglia.it);  
[servizio.assettoterritorio@pec.rupar.puglia.it](mailto:servizio.assettoterritorio@pec.rupar.puglia.it);  
[ufficioespropri.regionepuglia@pec.rupar.puglia.it](mailto:ufficioespropri.regionepuglia@pec.rupar.puglia.it);  
[servizio.foreste.ba@pec.rupar.puglia.it](mailto:servizio.foreste.ba@pec.rupar.puglia.it);  
[protocollo@pec.distrettoappenninomeridionale.it](mailto:protocollo@pec.distrettoappenninomeridionale.it);  
[dap.ba.arpapuglia@pec.rupar.puglia.it](mailto:dap.ba.arpapuglia@pec.rupar.puglia.it);  
[segretariogenerale.provincia.bari@pec.rupar.puglia.it](mailto:segretariogenerale.provincia.bari@pec.rupar.puglia.it);  
[viabilitatrasporti.provincia.bari@pec.rupar.puglia.it](mailto:viabilitatrasporti.provincia.bari@pec.rupar.puglia.it);  
[comunemodugno@pec.rupar.puglia.it](mailto:comunemodugno@pec.rupar.puglia.it); [acquedotto.pugliese@pec.aqp.it](mailto:acquedotto.pugliese@pec.aqp.it);  
[comuni@pec.italgas.it](mailto:comuni@pec.italgas.it); [eneldistribuzione@pec.enel.it](mailto:eneldistribuzione@pec.enel.it);  
[telecomitalia@pec.telecomitalia.it](mailto:telecomitalia@pec.telecomitalia.it); [fastweb@pec.fastweb.it](mailto:fastweb@pec.fastweb.it);  
[vodafoneomnitel@pocert.vodafone.it](mailto:vodafoneomnitel@pocert.vodafone.it); [windtreitaliaspa@pec.windtre.it](mailto:windtreitaliaspa@pec.windtre.it);  
[autorizzazioneconcertazione@pec.terna.it](mailto:autorizzazioneconcertazione@pec.terna.it)

Oggetto: Prot. 5172/2020 - (Cod. AU327\_045). DPR 327/2001 - Autorizzazione Unica per la costruzione e l'esercizio del metanodotto denominato Allacciamento Tersan Puglia PDC Biometano Modugno (BA) - DN 100 (4) MOP 12 bar e Allacciamento Tersan Puglia PDR Modugno (B

Si trasmette in allegato :

- nota prot. n. 5172 del 27/04/2020
- Resoconto CdS del 02-04-2020

--

Regione Puglia

Dipartimento Mobilita', Qualita' Urbana, Opere pubbliche, Ecologia e Paesaggio Sezione autorizzazioni ambientali via Giovanni Gentile 52 70126 Bari

— Allegati: \_\_\_\_\_

AU327\_045\_resoconto\_cds\_02042020\_signed.pdf

650 kB

POSTA CERTIFICATA: I: Prot. 3572/2020 - (Cod. AU327\_045) - Aut...

**Oggetto:** POSTA CERTIFICATA: I: Prot. 3572/2020 - (Cod. AU327\_045) - Autorizzazione Unica per la costruzione e l'esercizio del metanodotto denominato "Allacciamento Tersan Puglia PDC Biometano Modugno (BA) DN 100 (4) MOP 12 bar e Allacciamento Tersan Puglia PDR Modugno (BA) DN 100 (4)

**Mittente:** "Per conto di: polopugliabasilicata@pec.italgasreti.it" <posta-certificata@pec.actalis.it>

**Data:** 24/03/2020, 13:46

**A:** servizio.ecologia@pec.rupar.puglia.it, "francesco ruotolo" <francesco.ruotolo@italgas.it>

## Messaggio di posta certificata

---

Il giorno 24/03/2020 alle ore 13:46:54 (+0100) il messaggio

"I: Prot. 3572/2020 - (Cod. AU327\_045) - Autorizzazione Unica per la costruzione e l'esercizio del metanodotto denominato "Allacciamento Tersan Puglia PDC Biometano Modugno (BA) DN 100 (4) MOP 12 bar e Allacciamento Tersan Puglia PDR Modugno (BA) DN 100 (4)" è stato inviato da "polopugliabasilicata@pec.italgasreti.it"

indirizzato a:

francesco.ruotolo@italgas.it servizio.ecologia@pec.rupar.puglia.it

Il messaggio originale è incluso in allegato.

Identificativo messaggio: opec292.20200324134654.23072.609.1.62@pec.actalis.it

— postacert.eml —

---

**Oggetto:** I: Prot. 3572/2020 - (Cod. AU327\_045) - Autorizzazione Unica per la costruzione e l'esercizio del metanodotto denominato "Allacciamento Tersan Puglia PDC Biometano Modugno (BA) DN 100 (4) MOP 12 bar e Allacciamento Tersan Puglia PDR Modugno (BA) DN 100 (4)

**Mittente:** "polopugliabasilicata@pec.italgasreti.it" <polopugliabasilicata@pec.italgasreti.it>

**Data:** 24/03/2020, 13:46

**A:** servizio.ecologia@pec.rupar.puglia.it, "francesco ruotolo" <francesco.ruotolo@italgas.it>

In riferimento al convocazione per la conferenza dei servizi, indetta per il giorno 02/04/2020 alle ore 11,00, con la presente vi comunichiamo che non saremo presenti causa emergenza coronavirus-covid19. Inoltre precisiamo che vi sono state consegnate tutte le planimetrie, dalle quali si evince che nel tratto interessato alla costruzione dell'allacciamento del biometano, non sono presenti ns. tubazione.

Saluti

Francesco Ruotolo  
Responsabile UT Puglia Sud

POLO PUGLIA BASILICATA

Via C. Pisonio, 54  
70043 Monopoli (BA)  
Tel. + 39 080 4183821  
Mobile + 39 329 4877382  
\* [francesco.ruotolo@italgas.it](mailto:francesco.ruotolo@italgas.it)

*"Le informazioni contenute in questo messaggio possono essere di natura riservata e confidenziale e sono indirizzate unicamente al destinatario. Qualora non ne siate il destinatario, vi è fatto divieto di utilizzare, copiare, divulgare o intraprendere qualsiasi azione basata su questo messaggio o sulle informazioni in esso contenute. Se avete ricevuto questo*

POSTA CERTIFICATA: I: Prot. 3572/2020 - (Cod. AU327\_045) - Aut...

*messaggio per errore, Vi preghiamo di comunicare immediatamente al mittente l'accaduto e di cancellare il messaggio. In ogni caso, la Società si dissocia da qualsiasi affermazione o opinioni contenute nei messaggio inviati dalla propria rete che non siano strettamente inerenti all'attività stessa"*

-

— Allegati: —

---

daticert.xml	1,1 kB
postacert.eml	21,6 kB

**REGIONE  
PUGLIA****DIPARTIMENTO MOBILITÀ, QUALITÀ URBANA, OPERE  
PUBBLICHE ECOLOGIA E PAESAGGIO****SEZIONE TUTELA E VALORIZZAZIONE DEL PAESAGGIO****Servizio Osservatorio e Pianificazione Paesaggistica**

Trasmissione a mezzo  
posta elettronica certificata ai sensi  
dell'art.48 del D. Lgs n. 82/2005

**REGIONE PUGLIA**  
**Sezione Autorizzazioni Ambientali**  
[servizio.ecologia@pec.rupar.puglia.it](mailto:servizio.ecologia@pec.rupar.puglia.it)

e p.c.

**Snam Rete Gas spa**  
Distretto Sud Orientale  
[distrettosor@pec.snamreegas.it](mailto:distrettosor@pec.snamreegas.it)  
[vincenzo.nuzzi@snam.it](mailto:vincenzo.nuzzi@snam.it)

**Oggetto: (AU327\_045) D.P.R. n. 327/2001 (ex. artt. 52-quater e 52-sexies), L.R. n. 3/2005 e D.G.R. n. 1446 del 08.07.2014 - Autorizzazione Unica per la costruzione e l'esercizio del metanodotto denominato "Allacciamento Tersan Puglia PDC Biometano Modugno (BA) - DN 100 (4") MOP 12 bar" e "Allacciamento Tersan Puglia PDR Modugno (BA) " DN 100 (4") – MOP 12 bar, con accertamento della conformità urbanistica, apposizione del vincolo preordinato all'esproprio e dichiarazione di pubblica utilità".**  
**Proponente: Snam Rete Gas s.p.a**

Con riferimento alla nota prot. AOO\_089\_3572 del 10/03/2020 e successiva nota prot. AOO\_089\_4280 del 31/03/2020, di convocazione della seduta di conferenza di servizi in modalità asincrona per l'esame dell'intervento richiamato in oggetto, si rappresenta quanto segue.

Con nota prot. 10948 del 17.02.2020 il Ministero dell'Ambiente e della Tutela del Territorio e del Mare - Direzione Generale per la crescita sostenibile e la qualità dello sviluppo, dando seguito alla richiesta della Società Snam Rete Gas S.P.A. di espletamento di una valutazione preliminare ai sensi dell'art. 6, comma 9, del D.lgs. n. 152/ 2006 e ss.mm.ii. al fine di individuare l'eventuale procedura da avviare in merito all'intervento richiamato in oggetto, ha dichiarato: "(...) si evidenzia che la normativa in materia di VIA, nazionale e comunitaria, prevede che la valutazione degli effetti ambientali sia effettuata su un progetto nel suo complesso, ivi incluse le opere connesse quando queste rappresentano una parte integrante dell'opera principale. Nel caso di specie, l'infrastruttura di cui trattasi è un'opera connessa dell'impianto di produzione di biometano il quale costituisce l'opera principale. Atteso che detto impianto non rientra tra le tipologie progettuali da sottoporre a VIA o a Verifica di assoggettabilità in sede statale (allegati II e II-bis della parte seconda del D.lgs. n. 152/2006 e ss.mm.ii), la scrivente non procederà con la valutazione preliminare in oggetto e provvederà consequentemente all'archiviazione dell'istanza".

**[www.regione.puglia.it](http://www.regione.puglia.it)**

Sezione Tutela e Valorizzazione del Paesaggio  
via Gentile, 52 - 70126 Bari  
Arch. Stefania Cascella - tel. 080 540 43 78  
[sezione.paesaggio@pec.rupar.puglia.it](mailto:sezione.paesaggio@pec.rupar.puglia.it)

**REGIONE  
PUGLIA****DIPARTIMENTO MOBILITÀ, QUALITÀ URBANA, OPERE  
PUBBLICHE ECOLOGIA E PAESAGGIO****SEZIONE TUTELA E VALORIZZAZIONE DEL PAESAGGIO****Servizio Osservatorio e Pianificazione Paesaggistica**

**Preso atto che** l'intervento proposto non è suscettibile di valutazioni di impatto ambientale, secondo quanto dichiarato dal MATTM con la suddetta nota.

**Rilevato che:**

- l'intervento proposto ricade interamente nel comune di Modugno, e che lo stesso non è delegato al rilascio dei provvedimenti di natura paesaggistica ai sensi dell'art. 7 della L.R. n. 20/2009 e smi.;
- per l'intervento in oggetto la competenza al rilascio dei provvedimenti in materia paesaggistica resta in capo allo scrivente Servizio regionale in funzione del combinato disposto dei commi 5 e 6 della L.R. n. 20/2009 e smi.

**Vista** la documentazione progettuale relativa all'intervento in oggetto, resa disponibile dalla Sezione Autorizzazioni Ambientali regionale tramite il Portale Ambientale della Regione Puglia, con particolare riguardo agli elaborati:

- *DSO 149474-RT-PU Relazione Tecnica;*
- *DSO 149474/A-PG-RIL-003 Rilievo Planimetrico con tracciato di progetto e sezioni;*
- *DSO 149474/A-PG-VPE-008 Planimetria catastale con pista lavori.*

*(Istruttoria con riferimento al PPTR)*

Dalla consultazione degli elaborati del PPTR, approvato con DGR n. 176 del 16/02/2015, risulta che l'area di intervento ricade nell'Ambito paesaggistico n.5 "La Puglia centrale", Figura Territoriale n.5.1 "Bari il sistema radiale delle lame", per cui sono previsti specifici "Obiettivi di Qualità paesaggistica" nella Sezione C2 della relativa "Scheda d'Ambito".

Per quanto attiene al Sistema delle tutele si evince quanto segue:

**Struttura Idro - geomorfologica:**

L'intervento non interessa beni paesaggistici né ulteriori contesti paesaggistici della suddetta struttura.

**Struttura ecosistemica e ambientale:**

L'intervento non interessa beni paesaggistici né ulteriori contesti paesaggistici della suddetta struttura.

**Struttura antropica e storico-culturale:**

L'intervento non interessa beni paesaggistici né ulteriori contesti paesaggistici della suddetta struttura.

Tutto quanto sopra premesso e considerato, poiché l'intervento in oggetto non interessa beni paesaggistici o ulteriori contesti paesaggistici come definiti nel Sistema delle Tutele del PPTR, e non comporta rilevante trasformazione del paesaggio ai sensi dell'art. 89 comma 1

**[www.regione.puglia.it](http://www.regione.puglia.it)**

Sezione Tutela e Valorizzazione del Paesaggio  
via Gentile, 52 - 70126 Bari  
Arch. Stefania Cascella - tel. 080 540 43 78  
[sezione.paesaggio@pec.rupar.puglia.it](mailto:sezione.paesaggio@pec.rupar.puglia.it)



**REGIONE  
PUGLIA**

**DIPARTIMENTO MOBILITÀ, QUALITÀ URBANA, OPERE  
PUBBLICHE ECOLOGIA E PAESAGGIO**

**SEZIONE TUTELA E VALORIZZAZIONE DEL PAESAGGIO**

**Servizio Osservatorio e Pianificazione Paesaggistica**

lett. b.2) delle NTA del PPTR, non si riscontrano profili di competenza dello scrivente Servizio.

**Il funzionario istruttore**  
(Arch. Stefania Cascella)



CASCELLA  
STEFANIA  
09.04.2020  
06:37:55 UTC

**Il dirigente della Sezione**  
(Ing. Barbara Loconsole)



LOCONSOLE  
BARBARA  
09.04.2020  
06:45:13  
UTC

**[www.regione.puglia.it](http://www.regione.puglia.it)**

Sezione Tutela e Valorizzazione del Paesaggio  
via Gentile, 52 - 70126 Bari  
Arch. Stefania Cascella - tel. 080 540 43 78  
[sezione.paesaggio@pec.rupar.puglia.it](mailto:sezione.paesaggio@pec.rupar.puglia.it)