

DETERMINAZIONE DEL DIRIGENTE SEZIONE AUTORIZZAZIONI AMBIENTALI 18 febbraio 2020, n. 66
ID VIA 455 - Procedimento di Verifica di Assoggettabilità a Valutazione di Impatto Ambientale ai sensi dell'art. 19 del D.Lgs. n. 152/06 e s.m.i. per il Progetto definitivo dell'intervento di sistemazione idraulica, Lotto n. 14 "Messa in sicurezza dell'abitato di Moschella e della SP91" nel Comune di Cerignola (FG).
Proponente: Commissario di Governo - Presidente della Regione delegato per la mitigazione del rischio idrogeologico nella Regione Puglia.

IL DIRIGENTE della SEZIONE AUTORIZZAZIONI AMBIENTALI








sulla scorta dell'istruttoria amministrativo-istituzionale espletata dal Responsabile del Procedimento e dell'istruttoria tecnica svolta dal Comitato Regionale per la V.I.A. (ex Regolamento Regionale 22 giugno 2018, n. 7 art.1, art. 3, art. 4)

Premesso che

Con nota prot. 1652 del 26/07/2019, acquisita al protocollo della Sezione Autorizzazioni Ambientali al n. AOO_089/9375 del 29/07/2019, il Commissario di Governo - Presidente della Regione delegato per la mitigazione del rischio idrogeologico nella Regione Puglia, nell'indire e convocare la prima riunione di Conferenza di Servizi decisoria per l'esame del progetto in oggetto ha richiesto alla scrivente Sezione l'attivazione della procedura di Verifica di Assoggettabilità a V.I.A.

Con la stessa nota è stato comunicato il link web contenente la seguente documentazione in formato elettronico:

-  00_EE_Elenco_Elaborati
-  01_RG_Relazione Generale
-  02_RGL_Relazione_Geologica_Idrogeologica
-  03_RGT_Geotecnica_R01
-  04_RID_Relazione_Idrologica_Idraulica_1
-  05_RS_Sismica
-  06_RIN_Relazione sulle interferenze
-  07_RGM_Relazione_Gestione_Materie
-  08_RCS_Relazione_Calcolo_Strutturale
-  09_CME_Computo_Metrico_Estimativo
-  10_EPU_Elenco_Prezzi_Unitari
-  11_SCS_Stima_Costi_Sicurezza
-  12_PIS_Prime_Indicazioni_Sicurezza
-  13_DT_Disciplinare_Tecnico
-  14_PPE_Piano_Particolare_Esproprio
-  15_RAV_Relazione_Assoggettabilita_VIA
-  16_RA_Valutazione_Rischio_Archeologico_1
-  17_RP_Relazione_Paesaggistica
-  18_QE_Quadro_Economico_1
-  19_T.01_Corografia
-  20_T.02_Planimetria_Bacini
-  21_T.03_Planimetria_Generale_CTR
-  22_T.04_Planimetria_Generale_ORTOFOTO
-  23_T.05_Planimetria_Intervento_PRG

-  24_T.06_rilievi_Interferenze
-  25_T.07.1_Profilo_Canale_Progetto
-  26_T.07.2_Profilo_Canale_Esistente
-  27_T.08.2_Abaco_Sezioni_Trasversali_Canale_Esistente_Valle
-  28_T.08.2_Abaco sezioni esistente
-  29_T.09.1_Sezioni_Tipo_e_Particolari_Canale_di_Progetto
-  30_T.09.2_Sezioni_Tipo_e_Particolari_Canale_Esistente

Con nota prot. 1850 del 12/09/2019, acquisita al prot. n. AOO_089/10869 del 12/09/2019, il proponente ha trasmesso il verbale della seduta del 5/9/2019 unitamente alla nota dell'Autorità di Bacino prot. 10310 del 11/9/2019.

Con nota prot. n. AOO_089/11388 del 24/09/2019 è stato nominato il responsabile del procedimento in parola.

Con nota prot. 1905 del 25/09/2019, acquisita al prot. n. AOO_089/11466 del 25/09/2019, il proponente ha perfezionato l'istanza trasmettendo la certificazione di avvenuto versamento delle spese istruttorie.

Con nota prot. AOO_089/11601 del 26/09/2019 la Sezione Autorizzazioni Ambientali ha comunicato alle Amministrazioni e agli Enti territoriali potenzialmente interessati l'avvio del procedimento di Verifica di Assoggettabilità a VIA e l'avvenuto deposito della documentazione progettuale sul Portale Ambientale della Regione Puglia, dando, tra l'altro, avvio al periodo di consultazione pubblica.

Con nota prot. 8521 del 14/10/2019, acquisita al prot. n. AOO_089/12591 del 16/10/2019, il MIBACT - Soprintendenza archeologia belle arti e paesaggio BAT-FG ha trasmesso il proprio parere, con il quale ritiene *che non sussistano elementi tali da richiedere l'assoggettamento a VIA.*

Con nota prot. AOO_145/8395 del 18/10/2019, acquisita al prot. n. AOO_089/12862 del 22/10/2019, la Regione Puglia - Sezione Tutela e Valorizzazione del Paesaggio ha trasmesso il proprio parere, con il quale evidenzia un contrasto dell'intervento in progetto con le NTA del PPTR e richiede, con riferimento alla possibilità del ricorso a procedure in deroga alle norme paesaggistiche, documentazione integrativa finalizzata a esplicitare l'inesistenza di alternative localizzative/progettuali e a dimostrare la compatibilità dell'intervento con gli obiettivi di qualità paesaggistica e territoriale.

Nella seduta del 15/10/2019 (AOO_089/12800 del 21/10/2019) il Comitato VIA ha esaminato il progetto e ha ritenuto di richiedere documentazione integrativa in merito all'intervento proposto.

Con nota prot. AOO_089/12872 del 22/10/2019, la Sezione Autorizzazioni Ambientali ha trasmesso i pareri pervenuti e la richiesta di integrazioni del Comitato VIA, assegnando al Commissario proponente, secondo quanto previsto dal comma 6 dell'art. 19 - Titolo III del D.Lgs 152/2006 e ss.mm.ii. e in considerazione delle deroghe temporali previste dall'art. 4 co.2 DL 32/2019 convertito nella L. 164/2019, un termine di 23 giorni per il riscontro delle integrazioni richieste.

Con nota prot. 2073 del 28/10/2019, acquisita al prot. uff. n. AOO_089/13176 del 28/10/2019, il Commissario proponente ha richiesto la sospensione dei termini del procedimento per un periodo di 75 giorni, al fine di poter produrre le integrazioni richieste.

Con nota prot. AOO_089/13340 del 31/10/2019 la Sezione Autorizzazioni Ambientali ha concesso la richiesta sospensione dei termini per la presentazione delle integrazioni.

Con nota prot. 12925 del 08/11/2019, acquisita al prot. uff. n. AOO_089/14166 del 19/11/2019, l'Autorità di

Bacino distrettuale dell'Appennino Meridionale ha inoltrato il proprio parere di cui alla nota prot. 10310 del 11/09/2019, con il quale si ritiene l'intervento conforme al PAI, con alcune prescrizioni *rivolte alla completa definizione del rischio residuo e delle eventuali connesse misure da porre in essere.*

Con nota prot. 213 del 23/01/2020, acquisita al prot. uff. AOO_089/1037 del 23/01/2020, il Commissario proponente ha comunicato il link dal quale effettuare il download della documentazione integrativa richiesta, costituita dai seguenti elaborati:

- Relazione di riscontro alle prescrizioni;
- Relazione generale;
- Relazione geotecnica;
- Relazione idrologica idraulica;
- Planimetria su CTR;
- Abaco Sezioni;
- Sezioni tipo e particolari.

Nella seduta del 04/02/2020 il Comitato VIA, esaminati gli elaborati integrativi trasmessi dal proponente, ha rilevato che *il proponente ha discusso tutti i punti premessi, introducendo alcune modifiche progettuali, verificando le condizioni di stabilità e, pur se con limitate eccezioni, ampliando la valenza di quanto in precedenza elaborato, cercando di approfondire le tematiche indicate o sviluppando le determinazioni richieste*, per cui ha ritenuto che il progetto non sia da assoggettare al procedimento di VIA.

Con nota prot. AOO_089/1942 del 10/02/2020 la Sezione Autorizzazioni Ambientali ha trasmesso agli Enti e Amministrazioni partecipanti al procedimento il parere del Comitato VIA, assegnando 5 giorni al proponente per fornire eventuali controdeduzioni.

TUTTO CIÒ PREMESSO

VISTO il D.Lgs. 3 aprile 2006 n.152 "*Norme in materia ambientale*" e s.m.i.;

VISTA la Legge Regionale Puglia 12 aprile 2001 n.11 "*Norme sulla valutazione dell'impatto ambientale*" e s.m.i.;

VISTO il Regolamento Regionale 22 giugno 2018, n. 7 per il funzionamento del Comitato Regionale di Valutazione d'Impatto Ambientale, pubblicato sul Bollettino Ufficiale della Regione Puglia - n. 86 suppl. del 28-6-2018;

VISTO l'art. 23 della L.R. n.18/2012 e smi, che dispone che i procedimenti di Valutazione di Impatto Ambientale, Valutazione di Incidenza e Autorizzazione Integrata Ambientale inerenti ai progetti per i quali, alla data di presentazione della relativa istanza, è stata avanzata nei confronti della Regione Puglia, o suoi organismi strumentali, anche domanda di finanziamento a valere su risorse pubbliche, sono di competenza regionale;

VISTO l'art. 32 della legge n. 69 del 18/06/2009 che prevede l'obbligo di sostituire la pubblicazione tradizionale all'Albo ufficiale con la pubblicazione di documenti digitali sui siti informatici;

VISTO l'art. 18 del D.Lgs. n. 196/2003 "*Codice in materia di protezione dei dati personali*" in merito ai principi applicabili ai trattamenti effettuati dai soggetti pubblici;

VISTI gli artt. 14 e 16 del D.Lgs. n. 165/2001;

VISTA la Legge Regionale Puglia 4 febbraio 1997, n. 7 "*Norme in materia di organizzazione della Amministrazione Regionale*";

VISTA la DGR n. 3261 del 28/07/98 con la quale sono state emanate direttive per la separazione delle attività di direzione politica da quelle di gestione amministrativa;

VISTO il D.P.G.R. 31/07/2015, n. 443 con cui è stato adottato l'atto di alta organizzazione della Regione Puglia "Adozione del modello organizzativo denominato Modello Ambidestro per l'Innovazione della macchina Amministrativa regionale- MAIA";

VISTA la DGR del 31/07/2015, n. 1518 con cui è stato adottato in attuazione del modello organizzativo denominato "MAIA", l'atto di Alta Organizzazione che disciplina il sistema organizzativo della Presidenza e della Giunta Regionale e le successive modifiche ed integrazioni dello stesso;

VISTA la DGR del 12/10/2015, n. 1744 con cui è stato nominato Direttore del Dipartimento mobilità, qualità urbana, opere pubbliche e paesaggio, l'ing. Barbara Valenzano;

VISTO il D.P.G.R. 17/05/2016 n. 316 avente per oggetto "Attuazione modello MAIA di cui al Decreto del Presidente della Giunta Regionale 31 luglio 2015 n. 443. Definizione delle Sezioni di Dipartimento e delle relative funzioni".

VISTA la DGR del 29/07/2016 n. 1176 di conferimento degli incarichi di Direzione di Sezione con la quale la Dott.ssa Antonietta Riccio è stata nominata Dirigente della Sezione Autorizzazioni Ambientali;

PRESO ATTO degli esiti della consultazione svoltasi nell'ambito del procedimento;

PRESO ATTO di tutti i pareri/contributi pervenuti;

PRESO ATTO del parere reso dal Comitato Regionale per la VIA nella seduta del 04/02/2020

Verifica ai sensi del D.Lgs. 196/2003 e s.m.i.

Garanzia della riservatezza

La pubblicazione dell'atto all'albo, salve le garanzie previste dalla L. 241/90 e s.m.i. in tema di accesso ai documenti amministrativi, avviene nel rispetto della tutela della riservatezza dei cittadini, tenuto conto di quanto disposto dal D.Lgs. 196/2003 in materia di protezione dei dati personali, nonché dal vigente Regolamento Regionale n. 5/2006 per il trattamento dei dati sensibili e giudiziari.

Ai fini della pubblicazione legale, l'atto destinato alla pubblicazione è redatto in modo da evitare la diffusione di dati personali identificativi non necessari, ovvero il riferimento a dati sensibili. Qualora tali dati fossero indispensabili per l'adozione dell'atto, essi sono trasferiti in documenti separati esplicitamente richiamati.

Non ricorrono gli obblighi di cui agli artt. 26 e 27 del D.Lgs 14 marzo 2013 n. 33

Copertura finanziaria ai sensi della L.R. 28/2001 e s.m.i.

Il presente provvedimento non comporta implicazioni di natura finanziaria sia di entrata che di spesa e dallo stesso non deriva alcun onere a carico del bilancio regionale.

DETERMINA

- **di dichiarare** che le premesse, nonché tutto quanto espresso e richiamato in narrativa, si intendono qui integralmente riportate, quali parti integranti del presente provvedimento;
- **di escludere dalla procedura di Valutazione di impatto Ambientale**, sulla scorta del parere del comitato Regionale VIA reso in data 04/02/2020, il *Progetto definitivo dell'intervento di sistemazione idraulica, Lotto n. 14 "Messa in sicurezza dell'abitato di Moschella e della SP91" nel Comune di Cerignola (FG)* proposto dal Commissario di Governo - Presidente della Regione delegato per la mitigazione del rischio idrogeologico nella Regione Puglia;
- di precisare che:
 - o il presente provvedimento attiene esclusivamente alla procedura di verifica di assoggettabilità a VIA e non esonera il proponente dall'acquisizione di autorizzazioni, intese, concessioni, licenze, pareri,

nulla osta e assensi, comunque denominati, in materia ambientale, ai sensi della normativa nazionale e regionale vigente, qualora ne ricorrano le condizioni per l'applicazione;

- il presente provvedimento è condizionato alla legittimità dei provvedimenti e degli atti amministrativi connessi e presupposti, di competenza di altri enti pubblici a ciò preposti;
 - il presente provvedimento fa salve le ulteriori prescrizioni introdotte dagli Enti competenti al rilascio di pareri e/o autorizzazioni per norma previsti, anche successivamente all'adozione del presente provvedimento, purché con lo stesso dichiarate compatibili dall'ente deputato al rilascio del titolo abilitativo finale;
 - il presente provvedimento non esonera il proponente dall'acquisizione delle necessarie autorizzazioni in materia paesaggistica, di competenza regionale ai sensi della legge regionale 7 ottobre 2009 n. 20 *"Norme per la Pianificazione Paesaggistica"*, all'articolo 7 comma 1 che recita *"Per i progetti soggetti a procedura di verifica di assoggettabilità a VIA all'esito della quale non sia disposto l'assoggettamento a VIA, la competenza al rilascio delle suddette autorizzazioni rimane in capo all'ente presso il quale è incardinata la procedura di verifica di assoggettabilità"*;
- **di conferire** al presente provvedimento l'immediata esecutività, in considerazione del carattere di urgenza delle attività del Commissario proponente *finalizzate alla tutela della pubblica e provata incolumità e alla salvaguardia dei territori regionali interessati da dissesto*;
- **di notificare** il presente provvedimento a cura della Sezione Autorizzazioni Ambientali a:
- Commissario di Governo - Presidente della Regione delegato per la mitigazione del rischio idrogeologico nella Regione Puglia.
- **di trasmettere** il presente provvedimento a cura della Sezione Autorizzazioni Ambientali a:
- Comune di Cerignola (FG)
 - Provincia di Foggia
 - Autorità di Bacino distrettuale dell'Appennino Meridionale
 - MBAC Direzione regionale per i Beni culturali e paesaggistici della Puglia - Soprintendenza archeologia belle arti e paesaggio BAT-FG
 - ARPA PUGLIA
REGIONE PUGLIA
 - Sezione Tutela e Valorizzazione del Paesaggio
 - Sezione Difesa del Suolo e Rischio Sismico
 - Sezione Risorse Idriche
 - Sezione Protezione Civile
 - Sezione Lavori Pubblici - Servizio Autorità idraulica
 - Sezione Gestione Sostenibile e Tutela delle Risorse Forestali e Naturali

Il provvedimento viene redatto in forma integrale, nel rispetto della tutela alla riservatezza dei cittadini, secondo quanto disposto dal D.lgs. 196/03 in materia di protezione dei dati personali e ss.mm.ii.

Il presente provvedimento:

- a) sarà trasmesso in copia conforme all'originale al Segretariato della Giunta Regionale;
- b) sarà disponibile nel sito ufficiale della Regione Puglia: www.regione.puglia.it;
- c) sarà trasmesso in copia all'Assessore alla Qualità dell'Ambiente;
- d) sarà pubblicato sul BURP.

Avverso la presente determinazione l'interessato, ai sensi dell'art. 3 comma 4 della L. 241/90 e ss.mm.ii., può proporre nei termini di legge dalla notifica dell'atto ricorso giurisdizionale amministrativo o, in alternativa, ricorso straordinario (ex D.P.R. 1199/1971).

Il procedimento istruttorio è stato espletato nel rispetto della normativa nazionale e regionale vigente ed il presente schema di determinazione è conforme alle risultanze istruttorie.

ALLEGATI:

A. Parere Comitato regionale per la VIA seduta del 04.02.2020

Il Responsabile del Procedimento

Arch. Lidia Alifano

Il Dirigente della Sezione

Autorizzazioni Ambientali

Dott.ssa Antonietta Riccio

REGIONE
PUGLIADIRETTORE UFFICIO
ALIFANO

Al Dirigente della Sezione Autorizzazioni Ambientali

Regione Puglia
Sezione Autorizzazioni Ambientali

SEDE

AOO_089/PROT
06/02/2020 - 0001792
Prot. Ingresso - Registro - Protocollo Generaleparere definito espresso nella seduta del 04/02/2019ai sensi del R.R.07 del 22.06.2018, pubblicato su BRUP n. 86 *suppl.* del 28.06.2018Istruttoria tecnica così come prevista dall'art.4 del R.R. 07/2018**Procedimento:** ID VIA 455: Verifica di Assoggettabilità a VIA ex art. 19 del d. lgs. 152/2006 e s.m.i.VInCA: NO SI *Indicare Nome e codice Sito*Piano di Utilizzo delle terre e rocce da scavo NO SI**Oggetto:** Procedimento di Verifica di Assoggettabilità a Valutazione di Impatto Ambientale ai sensi dell'art. 19 del D.Lgs. n. 152/06 e s.m.i. per il Progetto definitivo dell'intervento di sistemazione idraulica, Lotto n. 14 "Messa in sicurezza dell'abitato di Moschella e della SP91" nel Comune di Cerignola (FG).**Tipologia:** D.Lgs. 152/2006 e ss.mm.ii- Parte II - All. IV punto 7 lett. o)
L.R. 11/2001 e s.m.i. Elenco Punto B. 2.ae-bis**Autorità Comp.** Regione Puglia, ex L.R. 18/2012 e s.m.i.**Proponente:** *Commissario di Governo - Presidente della Regione delegato per la mitigazione del rischio idrogeologico nella Regione Puglia*
*Via Gentile, 52, 70126, BARI*Elenco elaborati esaminati

Gli elaborati esaminati, ottenuti mediante download dal sito web "Portale Ambiente della Regione Puglia" - "Sezione Autorizzazioni Ambientali" - "Procedimenti VIA", sono di seguito elencati.

Documentazione pubblicata sul Portale Ambiente della Regione Puglia (nel seguito "portale") in data 26/09/2019:

- 00_EE_Elenco_Elaborati.pdf
- 01_RG_Relazione_Generale.pdf
- 02_RGL_Relazione_Geologica_Idrogeologica.pdf
- 03_RGT_Geotecnica_R01.pdf
- 04_RID_Relazione_Idrologica_Idraulica_1.pdf



REGIONE
PUGLIA

- 05_RS_Sismica.pdf
- 06_RIN_Relazione sulle interferenze.pdf
- 07_RGM_Relazione_Gestione_Materie.pdf
- 08_RCS_Relazione_Calcolo_Strutturale.pdf
- 09_CME_Computo_Metrico_Estimativo.pdf
- 10_EPU_Elenco_Prezzi_Unitari.pdf
- 11_SCS_Stima_Costi_Sicurezza.pdf
- 12_PIS_Prime_Indicazioni_Sicurezza.pdf
- 13_DT_Disciplinare_Tecnico.pdf
- 15_RAV_Relazione_Assoggettabilita_VIA.pdf
- 16_RA_Valutazione_Rischio_Archeologico_1.pdf
- 17_RP_Relazione_Paesaggistica.pdf
- 18_QE_Quadro_Economico_1.pdf
- 19_T.01_Corografia.pdf
- 20_T.02_Planimetria_Bacini.pdf
- 21_T.03_Planimetria_Generale_CTR.pdf
- 22_T.04_Planimetria_Generale_ORTOFOTO.pdf
- 23_T.05_Planimetria_Intervento_PRG.pdf
- 24_T.06_rilievi_Interferenze.pdf
- 25_T.07.1_Profilo_Canale_Progetto.pdf
- 26_T.07.2_Profilo_Canale_Esistente.pdf
- 27_T.08.2_Abaco_Sezioni_Trasversali_Canale_Esistente_Valle.pdf
- 28_T.08.2_Abaco sezioni esistente.pdf
- 29_T.09.1_Sezioni_Tipo_e_Particolari_Canale_di_Progetto.pdf
- 30_T.09.2_Sezioni_Tipo_e_Particolari_Canale_Esistente.pdf.

Il Servizio VIA e Vinca ha ricevuto con nota prot. 1850 del 12/09/2019, acquisita al prot. n. A00_089/ 10869 del 12/09/2019, il verbale della seduta del 5/9/2019 della conferenza di servizi unitamente alla nota dell'Autorità di Bacino prot.n. 10310 del 11/9/2019.

In data 31/01/2020, sul portale sono stati pubblicati: la già citata dell'Autorità di Bacino prot.n. 10310 del **11/9/2019**, richiamata in tema di integrazioni nel verbale di questo Comitato in esito della seduta del **15/10/2019**; la successiva nota della Sezione Tutela e Valorizzazione del Paesaggio del **18/10/2019**, contenente alcune osservazioni di rilievo; la nota della Soprintendenza Archeologia, Belle Arti e Paesaggio (BAT e FG), del **14/10/2019**, n. 8521, che non rappresenta "elementi tali da richiedere l'assoggettabilità a VIA".

In data **27/01/2020** sono state pubblicate sul portale le integrazioni fornite dal proponente, sia in risposta a quanto richiesto da questo Comitato in esito della seduta del **15/10/2019**, sia in relazione alle suddette note Dell'Autorità di Bacino e della Sezione Tutela e Valorizzazione del Paesaggio. Tali integrazioni si sostanziano nei seguenti elaborati:

- R_Relazione_Generale.pdf.p7m
- Relazione_Riscontro_Prescrizion.pdf.p7m
- RGT_Relazione_Geotecnica.pdf.p7m
- RID_Relazione_idrologica_idraulica.p7m



REGIONE
PUGLIA

- T.03_plan su CTR_Genn2020.pdf.p7m
- T.08.1_Abaco sezioni_Genn2020.pdf.p7m
- T09_Sezioni tipo e Particolari.pdf.p7m.

Inquadramento territoriale ed indicazione degli eventuali vincoli ambientali/paesaggistici

L'intervento interessa un piccolo borgo creato dalla riforma fondiaria degli anni 50 nell'agro di Cerignola, posto nella Valle del F. Ofanto, a i piedi di versanti incisi e con morfologie calanchive.

Secondo il proponente (relazione 01_RG_Relazione Generale), in tema di PPTR, l'intervento rientra nel territorio perimetrato nell'ambito dell'ulteriore contesto paesaggistico "Versanti" e si afferma che "... l'intervento non risulta tra quelli non ammissibili dal Piano, sia in quanto non in contrasto con gli obiettivi di qualità e le normative d'uso di cui all'art. 37 ..." (Pag. 10). In merito agli aspetti procedurali, sempre con riferimento alle prescrizioni del PPTR, si fa presente che "... l'opera costituisce un intervento di preminente interesse pubblico per la salvaguardia idrogeologica e che la stessa non ha alternative localizzative" motivo per cui "potrà essere richiesto il provvedimento di deroga in sede regionale".

A pag. 11 si afferma, in merito al Piano di Assetto Idrogeologico (P.A.I.), che l'intervento non interessa aree già perimetrare né a pericolosità idraulica, né aree a pericolosità geomorfologica: questa affermazione non sembra avere pieno riscontro in quanto il tratto di canale di cui si prevede l'adeguamento risulterebbe in area AP secondo i vigenti perimetri. D'altra parte la figura 6 della relazione 02_RGL_Relazione_Geologica_Idrogeologica conferma che parte dell'area di intervento è in alta pericolosità idraulica. La relazione 04_RID_Relazione_Idrologica_Idraulica_1, alla pagina 2, riporta che "... le aree di intervento siano interessate da alta pericolosità idraulica dovuta al deflusso delle acque derivanti dal limitrofo fiume Ofanto, che, con molta probabilità siano state individuate sulla scorta di informazioni storiche", volendo intendere che non rinvergono da una accurata modellazione. In forza di modellazioni che non hanno trovato ad oggi riflesso nelle perimetrazioni ufficiali, l'area non risulterebbe ad alta pericolosità, secondo i proponenti. In ogni caso, il proponente dà atto che l'intervento interessa alcuni tratti del reticolo idrografico "ufficiale", motivo per il quale comunque si conviene che sia necessario il parere di compatibilità dell'Autorità di Bacino, previa la redazione di uno studio di compatibilità idrologica e idraulica, presente nella proposta. Sul punto in questione, la pericolosità idraulica ante operam, le successive integrazioni, con particolare riferimento agli approfondimenti richiesti dall'Autorità di Bacino sul punto, hanno fornito elementi di dettaglio.

Descrizione dell'intervento

Con riferimento alla relazione 01_RG_Relazione Generale, trattasi dell'intervento di "Messa in sicurezza dell'abitato di Moschella di Cerignola (FG), piccolo borgo sorto con la riforma fondiaria degli anni 50, posto in prossimità del confine regionale con la Basilicata. L'intervento consiste nella realizzazione di opere per la regimazione idraulica delle acque di ruscellamento e del relativo trasporto solido provenienti dai versanti a monte dell'abitato di



Moschella, ingente per l'elevata pendenza, la natura dei terreni e la scarsa copertura vegetale.

A pag. 3 si legge che *"Il borgo è situato a valle di alcune scarpate di erosione in materiale sabbioso-limoso, in gran parte coltivate ed interessate, in alcuni tratti, da processi erosivi canalizzati e da instabilità superficiale. Questa situazione diffusa sul territorio, insieme alla mancanza di cunette sulla strada provinciale SP91 che attraversa il borgo determina allagamenti dell'abitato con conseguenti problematiche derivanti dal deposito sulle aree contermini del materiale solido trasportato dalle acque di dilavamento."*

Esistono delle opere realizzate per mitigare gli effetti suddetti: si tratta di piccoli sbarramenti nelle incisioni, che hanno trattenuto portata solida e liquida, in questo secondo caso creando dei micro laghetti, e da opere di deviazione, ovvero un canale. Tali opere saranno integrate e potenziate con quelle qui proposte.

La proposta consiste in una particolare vasca-canale posta lungo il piede di un pendio non interessato dalle preesistenti opere e da un adeguamento del canale che lambisce il borgo e attraversa la strada provinciale. Le opere sono realizzate con diversi materiali ma gli elementi strutturali sono in c.a., pur se le parti a vista di queste si prevede siano rivestite in roccia e, a seguito delle integrazioni, da biorete in fibra naturale. L'intervento include anche le operazioni di ripristino e pulitura delle opere esistenti.

A pagina 4 si esplicita che la vasca dell'intervento è posta in posizione diversa da quella prevista dal progetto preliminare, che replicava la logica dello sbarramento o traversa nel compluvio, scelta ritenuta poco funzionale per la manutenzione e poco sostenibile in termini di impatti ambientali. Di tale progetto preliminare non vi sono ulteriori dettagli informativi né confronti quantitativi o semi quantitativi tra ipotesi diverse.

Circa la vasca, dalla relazione O3_RGT_Geotecnica_R01, alla pagina 1 si legge *"Il bacino di laminazione si configura come un canale di sviluppo complessivo di circa 230 m con sezione rettangolare scoperta con larghezza esterna complessiva di 10.0 m, interrato con profondità variabile fra 2.00 e 4.55 m. Sarà realizzato in opera in calcestruzzo armato con fondo dello spessore di 60 cm e pareti laterali dello spessore di 50 cm. Sul fondo del canale è prevista la realizzazione ad intervalli costanti di 4.0 m di asole perpendicolari all'asse del canale e 6.0 m di sotto di separazione idraulica. Le asole perpendicolari avranno larghezza di 1.0 m sufficiente ad alloggiare una fila di gabbioni metallici"*. L'acqua, rallentando nella vasca, si libererà della frazione solida, almeno in parte. La portata liquida proseguirà per sfioro in caso di vasca piena, e dalle asole sul fondo in tutte le condizioni idrauliche. Essendo i terreni affioranti sul pendio fini e pelitici e il materiale delle gabbionate e dello strato drenante sotto la vasca grossolano, potrebbero verificarsi alcuni problemi: progressivo intasamento del materiale drenante (risolvibile lavando con getti d'acqua le gabbionate, secondo i proponenti, ma senza soluzione sotto la vasca) e/o dilavamento del materiale fine attorno alla vasca, con problemi di stabilità degli stessi, aspetti questi approfonditi a seguito della richiesta di integrazioni formulata da questo Comitato.

La relazione in esame come i restanti elaborati non esplicitavano approfondimenti circa l'entità degli scavi al piede del pendio in cui si inserirà la vasca/bacino di laminazione,



**REGIONE
PUGLIA**

l'effetto combinato di questi e delle condizioni variabili di esercizio della vasca, a fondo pendente, e in generale, delle nuove e variabili condizioni di stabilità che l'intervento determinerà sul pendio, in cui gli evidenti segni di instabilità erosiva e superficiale: anche questi aspetti sono stati trattati dalle integrazioni.

Considerato lo stato dei luoghi, si ritiene che il progetto comporti pregiudizio alla conservazione dei valori paesaggistici dei luoghi, a causa di specifici contrasti di tutela del PPTR.

Valutazione di compatibilità ambientale

In esito della seduta del 15/10/2019, questo Comitato aveva richiesto integrazioni per approfondire quanto segue:

- 1) I rischi di progressivo intasamento dei dispositivi disperdenti attraverso il fondo della vasca, con ristagno di acqua e creazione di un nuovo piccolo laghetto e modificazione della stabilità al piede del versante (carico idrico di alcuni metri al piede maggiore della quota topografica attuale) nonché i rischi di scalzamento della vasca per dilavamento al piano di posa della vasca;
- 2) La verifica della stabilità del pendio durante le varie fasi, dal cantiere all'esercizio, in occasione di eventi alluvionali estremi, prolungata siccità e/o terremoto;
- 3) Il calcolo della produzione media annua sia approfondito sulla base di dati locali, inclusi quelli rinvenuti dal vicino Lago Capacciotti e il conseguente dimensionamento della vasca, prevedendo che lo stesso sia limitato volumetricamente in base a un ciclo periodico di manutenzione da esplicitare nei suoi elementi essenziali già in questa fase;
- 4) Le condizioni paesaggistiche, per le quali si ritiene necessario un approfondimento sulle alternative progettuali con particolare riferimento alla realizzazione della vasca canale in c.a. rivestito in scorza di pietra nonché in relazione alla previsione dell'eliminazione delle formazioni arbustive in evoluzione naturale nel tratto a valle della strada provinciale 91;
- 5) Quanto indicato nella sezione conclusiva dell'allegato parere espresso dall'Autorità di Bacino, con la nota dell'Autorità di Bacino prot.n. 10310 del 11/9/2019, che il Comitato recepisce integralmente.

Il proponente ha discusso tutti i punti premessi, introducendo alcune modifiche progettuali, verificando le condizioni di stabilità e, pur se con limitate eccezioni, ampliando la valenza di quanto in precedenza elaborato, cercando di approfondire le tematiche indicate o sviluppando le determinazioni richieste. Alla luce di quanto osservato, esaminata la documentazione, valutati gli studi trasmessi al fine della verifica di compatibilità ambientale per gli interventi ivi proposto, richiamati i criteri per la Verifica di assoggettabilità a VIA di cui all'Allegato V alla Parte II del d. lgs. 152/2006, il Comitato formula il proprio parere di competenza ex art. 4 co.1 del r.r. 07/2018, ritenendo che il progetto in epigrafe:

non sia da assoggettare al procedimento di VIA.



REGIONE
PUGLIA

I componenti del Comitato Reg.le VIA

n.	Ambito di competenza	Nome e cognome	Concorde	Non concorde
1	Pianificazione territoriale e paesaggistica, tutela dei beni paesaggistici, culturali e ambientali	ANTONIO SIGISMUNDI	<i>[Signature]</i>	
2	Autorizzazione Integrata Ambientale, rischi di incidente rilevante, inquinamento acustico ed agenti fisici	MICHELE IMMONDI	<i>[Signature]</i>	
	Difesa del suolo	Incompatibilita'		
	Tutela delle risorse idriche	JOVELIA QUARTUCCI	<i>[Signature]</i>	
	Lavori pubblici ed opere pubbliche	<i>[Signature]</i> DR. BONDURI	<i>[Signature]</i>	
	Urbanistica	CARENZA G. M.	<i>[Signature]</i>	
	Infrastrutture per la mobilità	<i>[Signature]</i>	<i>[Signature]</i>	
	Rifiuti e bonifiche	GIOVANNA ADDATI	<i>[Signature]</i>	
	Rappresentante della Direzione Scientifica ARPA Puglia			
	Rappresentate del Dipartimento Ambientale Provincia componente territorialmente dell'ARPA			
	Rappresentate dell'Autorità di Bacino distrettuale			
	Rappresentante dell'Azienda Sanitaria Locale territorialmente competente	RAFFAELE ANGELLIS	<i>[Signature]</i>	
	Esperto in ... IDRAULICA	MAURIZIO BONDURI	<i>[Signature]</i>	
	Esperto in ...			
	Esperto in ...			
	Esperto in ...			
	Esperto in ...			
	Esperto in ...			