

DETERMINAZIONE DELL'AUTORITA' DI GESTIONE PSR PUGLIA 31 ottobre 2019, n. 372

P.S.R. Puglia 2014-2020 – Misura 8 - Sottomisura 8.6 “Supporto agli investimenti in tecnologie silvicole e nella trasformazione, mobilitazione e commercializzazione prodotti forestali”.

D.A.G. n.316 del 30/09/2019 –

Approvazione del Formulario degli interventi – Procedure di utilizzo e Manuale utente.

L'AUTORITÀ DI GESTIONE DEL PSR PUGLIA 2014-2020

VISTI gli articoli 4 e 5 della Legge Regionale Puglia n. 7/1997;

VISTA la Deliberazione della Giunta Regionale (DGR) della Puglia n. 3261 del 28/07/1998 che detta le direttive per la separazione delle attività di direzione politica da quelle di gestione amministrativa;

VISTI gli articoli 4 e 16 del Decreto Legislativo (D.Lgs.) n. 165 del 30/03/2001 e ss.mm.ii.;

VISTA la Legge del 07/08/1990, n. 241 “Nuove norme in materia di Procedimento Amministrativo e Diritto di accesso ai documenti amministrativi” e ss.mm.ii..

VISTO il Regolamento attuativo della Legge Regionale n. 15 del 20 giugno 2008 “Principi e linee guida in materia di trasparenza dell'attività amministrativa nella Regione Puglia”;

VISTO l'articolo 32 della Legge n. 69 del 18/06/2009 che prevede l'obbligo di sostituire la pubblicazione tradizionale all'Albo ufficiale con la pubblicazione di documenti digitali sui siti informatici;

VISTO l'articolo 18 del D. Lgs 196/2003 “Codice in materia di protezione dei dati personali” in merito ai Principi applicabili ai trattamenti effettuati dai soggetti pubblici;

VISTO il D. Lgs. n. 33 del 14/03/2013;

VISTO il Reg. Reg. n. 13 del 04/06/2015;

VISTO il Decreto del Presidente della Giunta Regionale (DPGR) n. 443 del 31/07/2015;

Sulla base dell'istruttoria espletata dal Responsabile della Sottomisura 8.6 Marcello Marabini, in qualità di Responsabile del procedimento, dalla quale emerge quanto segue.

VISTO che con Decisione C(2008) 737 del 18/02/2008 della Commissione Europea e con Deliberazione della Giunta Regionale n. 148 del 12/02/2008, pubblicata nel BURP n. 34 del 29/02/2008, è stato approvato il PSR 2007/2013 della Regione Puglia.

VISTO il Reg. UE n. 1305/2013 del 17/12/2013 sul sostegno allo sviluppo rurale da parte del Fondo europeo agricolo per lo sviluppo rurale (FEASR).

VISTO il Reg. (UE) n. 1306/2013 del 17/12/2013 sul finanziamento, sulla gestione e sul monitoraggio della politica agricola comune e che abroga i regolamenti del Consiglio (CEE) n. 352/78, (CE) n. 165/94, (CE) n. 2799/98, (CE) n. 814/2000, (CE) n. 1290/2005 e (CE) n. 485/2008.

VISTO il Reg. (UE) N. 640/2014 DELLA COMMISSIONE del 11/03/2014 che integra il regolamento (UE) n. 1306/2013 del Parlamento europeo e del Consiglio per quanto riguarda il sistema integrato di gestione e di controllo e le condizioni per il rifiuto o la revoca di pagamenti nonché le sanzioni amministrative applicabili ai pagamenti diretti, al sostegno allo sviluppo rurale e alla condizionalità.

VISTO il Regolamento Delegato (UE) n. 807/2014 della Commissione del 11/03/2014 che integra talune disposizioni del Reg. (UE) n. 1305/2013 del Parlamento europeo e del Consiglio sul sostegno allo sviluppo rurale da parte del FEASR e che introduce disposizioni transitorie.

VISTO il Regolamento Delegato (UE) n. 808/2014 della Commissione del 17/07/2014 recante modalità di applicazione del Reg. (UE) n.1305/2013 sul sostegno allo sviluppo rurale da parte del FEASR.

VISTO il Regolamento (UE) n. 809/2014 recante modalità di applicazione del Reg. (UE) n. 1306/2013 del Parlamento europeo e del Consiglio per quanto riguarda il sistema integrato di gestione e di controllo, le misure di sviluppo rurale e la condizionalità.

VISTO il Regolamento Delegato (UE) n.2333/2015 della Commissione del 14/12/2015 che modifica il regolamento di esecuzione (UE) n. 809/2014 recante modalità di applicazione del Reg. (UE) n. 1306/2013 del Parlamento europeo e del Consiglio per quanto riguarda il sistema integrato di gestione e di controllo, le misure di sviluppo rurale e la condizionalità.

VISTO il Regolamento delegato (UE) 2016/1393 della Commissione, del 4 maggio 2016, recante modifica del regolamento delegato (UE) n. 640/2014 che integra il regolamento (UE) n. 1306/2013 del Parlamento europeo e del Consiglio per quanto riguarda il sistema integrato di gestione e di controllo e le condizioni per il rifiuto o la revoca di pagamenti nonché le sanzioni amministrative applicabili ai pagamenti diretti, al sostegno allo sviluppo rurale e alla condizionalità.

VISTO il Regolamento (UE) 2017/2393 del Parlamento Europeo e del Consiglio del 13 dicembre 2017 che modifica i regolamenti (UE) n. 1305/2013 sul sostegno allo sviluppo rurale da parte del Fondo europeo agricolo per lo sviluppo rurale (FEASR), (UE) n. 1306/2013 sul finanziamento, sulla gestione e sul monitoraggio della politica agricola comune, (UE) n. 1307/2013 recante norme sui pagamenti diretti agli agricoltori nell'ambito dei regimi di sostegno previsti dalla politica agricola comune, (UE) n. 1308/2013 recante organizzazione comune dei mercati dei prodotti agricoli e (UE) n. 652/2014 che fissa le disposizioni per la gestione delle spese relative alla filiera alimentare, alla salute e al benessere degli animali, alla sanità delle piante e al materiale riproduttivo vegetale.

VISTO il Programma di Sviluppo Rurale 2014-2020 della Regione Puglia approvato con Decisione della Commissione Europea C(2015) 8412 del 24/11/2015, successivamente modificata con Decisioni C(2017) n. 499 del 25/01/2017, C(2017) n. 3154, C(2017) n. 5454, C(2017) n. 7387 e n C(2018) n.5917.

VISTO il Decreto del Presidente della Repubblica 28 dicembre 2000 n.445 "Testo unico sulle disposizioni legislative e regolamentari in materia di documentazione legislativa".

VISTO il Decreto del Ministero delle Politiche Agricole e Alimentari del 18/11/2014 n.6513, riportanti le disposizioni nazionali di applicazione del Reg. (UE) n. 1307/2013.

VISTO il Decreto del Ministero delle Politiche Agricole e Alimentari n. 1420 del 26/02/2015 "Disposizioni modificative e integrative del D.M. n.6513 del 18/11/2014 di applicazione del Reg. (UE) n. 1307/2013".

VISTO il D.M. n. 497 del 17/01/2019 in corso di pubblicazione in GU - Disciplina del regime di condizionalità ai sensi del regolamento (UE) n. 1306/2013 e delle riduzioni ed esclusioni per inadempienze dei beneficiari dei pagamenti diretti e dei programmi di sviluppo rurale.

VISTA la deliberazione n.2329 dell'11/12/2018 con la quale la Giunta regionale ha affidato l'incarico *ad interim* di Autorità di Gestione del PSR Puglia 2014/2020 al dr. Luca Limongelli.

VISTA la Determinazione dell'Autorità di Gestione del PSR Puglia 2014/2020 n.130 del 14/05/2019 con la quale si delega al dott. Domenico Campanile, Dirigente della Sezione Gestione Sostenibile e Tutela delle Risorse Forestali e Naturali, il coordinamento delle Misure Forestali del PSR Puglia 2014/2020.

VISTA la D.G.R. n. 1468 del 25/09/2017 avente ad oggetto: "Rettifica DGR n. 905/2017 avente ad oggetto "Art.13 – L.R. n° 13/2001 – Elenco Regionale dei Prezzi delle Opere Pubbliche – Aggiornamento" – Listino prezzi regionale anno 2017 modifiche Capitolo E cod. 01.31 e Capitolo OF" con la quale è stato aggiornato il Prezziario Regionale relativo alle opere forestali;

VISTA la D.G.R. n. 905 del 07/06/2017 (Prezziario OO.PP.) con la quale è stato approvato l'"Elenco regionale dei prezzi delle opere pubbliche – Aggiornamento – Listino Prezzi Regionale anno 2017";

VISTA la D.A.G. n. 316 del 30/09/2019 con la quale è stato approvato l'Avviso pubblico per la presentazione delle domande di sostegno relative alla Sottomisura 8.6 "Supporto agli investimenti in tecnologie silvicole e

nella trasformazione, mobilitazione e commercializzazione prodotti forestali”;

VISTA la D.A.G. n. 348 del 21/10/2019 con la quale sono state approvate le “Linee Guida” per la progettazione e realizzazione degli interventi della Sottomisura 8.6;

CONSIDERATO che l’Avviso pubblico di cui alla predetta DAG n. 316/2019, al paragrafo 14 punto ii), lettera c), prevede la trasmissione della “Copia del Formulario degli interventi (in formato sia pdf che Excel) e relative dichiarazioni, compilato secondo quanto previsto dall’apposito provvedimento adottato dall’ADG e secondo la modulistica resa disponibile sul portale psr.regione.puglia.it, con firma del richiedente, timbro e firma del tecnico incaricato; nonché contenente obbligatoriamente il numero identificativo rilasciato dal RSM”;

CONSIDERATO che il Formulario degli interventi è finalizzato all’acquisizione e alla gestione dei dati e delle informazioni utili alla determinazione degli interventi ammissibili, all’attribuzione dei punteggi e delle priorità previsti dai criteri di selezione e alla definizione della spesa ammissibile e del relativo contributo concedibile.

CONSIDERATO che è stato predisposto il suddetto Formulario (Allegato A) con le relative Procedure di utilizzo e il Manuale dell’utente, (Allegato B), allegati al presente provvedimento;

CONSIDERATO che è previsto quanto segue:

- il tecnico incaricato con la delega di cui all’Allegato 2 dell’avviso pubblico [modulistica per la richiesta di autorizzazione consultazione fascicoli aziendali e dei Formulari degli Interventi], fa richiesta al RSM del codice univoco per ciascuna ditta;
- il RSM, a seguito della richiesta del tecnico incaricato, attribuisce e comunica allo stesso tecnico il codice univoco relativo alla ditta interessata;
- il tecnico può scaricare dal sito psr.regione.puglia.it il Formulario nella versione vigente attribuendo ad esso, in sede di compilazione, il codice univoco comunicato dal RSM;

CONSIDERATO che al termine della compilazione il Formulario dovrà essere:

- stampato in PDF per i quadri compilati;
- firmato dal richiedente, timbrato e firmato dal tecnico incaricato, nelle parti richieste;
- inviato a mezzo PEC, come previsto dal punto ii) del paragrafo 14 dell’Avviso pubblico;

Tutto ciò premesso e per le ragioni innanzi esposte, si propone di:

- approvare il Formulario degli interventi previsto dalla DAG n. 316 del 30/09/2019, come riportato nell’Allegato A, parte integrante del presente provvedimento;
- approvare le Procedure di Utilizzo e Manuale Utente, come riportato nell’Allegato B, parte integrante del presente provvedimento;
- dare atto che:
 - l’utilizzo del Formulario è finalizzato all’acquisizione e alla gestione dei dati e delle informazioni ai fini della determinazione degli interventi ammissibili, dell’attribuzione dei punteggi e delle priorità previsti dai criteri di selezione e della definizione della spesa ammissibile e del relativo contributo concedibile;
 - al termine della compilazione da parte del richiedente e del tecnico incaricato il Formulario dovrà essere:
 - ✓ stampato in PDF per i quadri compilati;
 - ✓ firmato dal richiedente, timbrato e firmato dal tecnico incaricato, nelle parti richieste;
 - ✓ inviato a mezzo PEC, come previsto dal punto ii) del paragrafo 14 dell’Avviso pubblico.

**VERIFICA AI SENSI DEL D. Lgs 196/03
Garanzie alla riservatezza**

La pubblicazione dell’atto all’albo, salve le garanzie previste dalla legge 241/1990 in tema di accesso ai documenti amministrativi, avviene nel rispetto della tutela alla riservatezza dei cittadini, secondo quanto

disposto dal D. Lgs 196/2003 in materia di protezione dei dati personali, nonché dal vigente regolamento regionale n. 5/2006 per il trattamento dei dati sensibili e giudiziari.

Ai fini della pubblicità legale, l'atto destinato alla pubblicazione è redatto in modo da evitare la diffusione di dati personali identificativi non necessari ovvero il riferimento a dati sensibili; qualora tali dati fossero indispensabili per l'adozione dell'atto, essi sono trasferiti in documenti separati, esplicitamente richiamati.

ADEMPIMENTI CONTABILI
(ai sensi della L. R. n. 118/2011 e s.m.i.)

Il presente provvedimento non comporta alcun mutamento qualitativo e quantitativo di entrata o di spesa né a carico del bilancio regionale né a carico di Enti per i cui debiti i creditori potrebbero rivalersi sulla Regione Puglia e che è escluso ogni onere aggiuntivo rispetto a quelli già autorizzati a valere sullo stanziamento previsto dal bilancio regionale.

Il sottoscritto attesta che il procedimento istruttorio affidatogli è stato espletato nel rispetto delle norme e che il presente schema di determinazione è conforme alle risultanze istruttorie.

Il Responsabile della Sottomisura 8.6
(Marcello MARABINI)

Sulla base delle risultanze istruttorie come innanzi illustrate, nonché letta la proposta formulata dal responsabile di sottomisura 8.6.

Vista la sottoscrizione da parte del precitato Responsabile di Misura alla proposta del presente provvedimento.

Richiamato in particolare, il disposto dell'art. 6 della L. regionale n. 7 del 04/02/1997, in materia di modalità di esercizio della funzione dirigenziale.

Ritenuto di dover provvedere in merito,

L'AUTORITÀ DI GESTIONE DEL PSR PUGLIA 2014 -2020

DETERMINA


- **di prendere atto** di quanto indicato nelle premesse, che qui si intendono integralmente riportate;
- **di approvare** il Formulario degli interventi previsto dalla DAG n. 316 del 30/09/2019, come riportato nell'Allegato A, parte integrante del presente provvedimento;
- **di approvare** le Procedure di Utilizzo e Manuale Utente, come riportato nell'Allegato B, parte integrante del presente provvedimento;
- **di dare atto** che:
 - l'utilizzo del Formulario è finalizzato all'acquisizione e alla gestione dei dati e delle informazioni ai fini della determinazione degli interventi ammissibili, dell'attribuzione dei punteggi e delle priorità previsti dai criteri di selezione e della definizione della spesa ammissibile e del relativo contributo concedibile;
 - al termine della compilazione da parte del richiedente e del tecnico incaricato il Formulario dovrà essere:
 - ✓ stampato in PDF per i quadri compilati;
 - ✓ firmato dal richiedente, timbrato e firmato dal tecnico incaricato, nelle parti richieste;
 - ✓ inviato a mezzo PEC, come previsto dal punto ii) del paragrafo 14 dell'Avviso pubblico;

- **di pubblicare** il presente provvedimento nel Bollettino Ufficiale della Regione Puglia, nel sito ufficiale della Regione Puglia www.regione.puglia.it e nel sito www.psr.regione.puglia.it;
- **di dare atto** che il presente provvedimento:
 - sarà trasmesso in copia conforme all'originale alla Segreteria della Giunta Regionale;
 - sarà trasmesso in copia all'Assessore alle Risorse Agroalimentari;
 - è adottato in originale ed è composto da n. 5 (cinque) facciate vidimate e timbrate e da un Allegato A) composto da n. 22 (ventidue) facciate vidimate e timbrate e da un allegato B) composto da n. 40 (quaranta) facciate vidimate e timbrate.


**Il Dirigente Coordinatore Misure Forestali
del PSR Puglia 2014/2020**
dott. Domenico CAMPANILE

L'Autorità di Gestione del PSR Puglia 2014-2020
dott. Luca LIMONGELLI

FORMULARIO DEGLI INTERVENTI SM 8.6 - AZ. 1-2-3
ANAGRAFICA



**REGIONE
PUGLIA**



PSR PUGLIA
2014-2020
CULTIVIAMO IDEE
RACCOGLIAMO FUTURO

Del
ALLEGATO A alla D.A.G. n.

FORMULARIO DEGLI INTERVENTI

Avviso Pubblico Sottomisura 8.6 - Investimenti tesi ad accrescere la resilienza ed il pregio ambientale degli ecosistemi forestali - D.A.G. n. 316 del 30/09/2019, D.A.G. n. 348 del 21/10/2019

CODICE UNIVOCO		CUAA			
Denominazione richiedente					
SEDE LEGALE		TEL.		PEC	
Ambito Territoriale		Modalità di partecipazione all'Avviso Pubblico			
Qualifica Richiedente		Impresa boschiva iscritta all'Albo Regionale			
AZIONE_1	SUPERFICIE BOSCATI CONDOTTA m² Intervento 1.1	AZIONE_2	SUPERFICIE m²	AZIONE_3	SUPERFICIE m²
	SUPERFICIE m² Intervento 1.2				
LUOGO E DATA		FIRMA DEL RICHIEDENTE		FIRMA E TIMBRO DEL TECNICO	



FORMULARIO DEGLI INTERVENTI SM 8.6 - AZ. 1-2-3
INFORMAZIONI GENERALI



Azioni	Interventi	Localizzazione e limiti
1 - Investimenti nella trasformazione e commercializzazione dei prodotti forestali	1.1 Adeguamento innovativo delle dotazioni tecniche di macchine ed attrezzature	L'azione e gli interventi si applicano su tutto il territorio regionale. In caso di Ditte che non posseggono superfici boscate ma che forniscono servizi di gestione per altre proprietà forestali, le stesse dovranno essere iscritte all'Albo regionale delle imprese boschive, di cui alla L.R. n° 4/2009, alla data di rilascio della DdS per la partecipazione al Bando per l'azione 1 intervento 1.1. Per le stesse ai fini dell'intervento 1.1., relativamente al macrocriterio Ambiti Territoriali, il punteggio (Aree Montane e Aree Collinari) viene attribuito in base alla sede legale e/o operativa della stessa impresa boschiva candidata. Per le Ditte proprietarie di superfici forestali che partecipano all'intervento 1.1, l'obbligo di essere iscritte all'Albo delle imprese boschive deve essere soddisfatto prima della chiusura del programma di investimento (domanda di pagamento del saldo). Per gli interventi della tipologia 1.2, gli stessi dovranno essere ubicati all'interno del territorio regionale su superfici legittimamente condotte dal soggetto candidato.
	acquisto macchine/attrezzature che riducono le emissioni - 6 punti e/o acquisto macchine/attrezzature che migliorano le condizioni di sicurezza dei lavoratori - 6 punti	
	1.2 Realizzazione, ammodernamento, adeguamento di vivai forestali	
2 - Investimenti e pratiche forestali sostenibili finalizzate ad accrescere il valore economico delle foreste	2.1 Interventi selvicolturali con finalità produttive	L'azione e gli interventi si applicano su tutto il territorio regionale, limitatamente alle zone boscate, e nello specifico esclusivamente ai boschi con finalità produttiva e secondo le indicazioni delle Linee Guida.
	2.2 Interventi selvicolturali per il recupero e la valorizzazione produttiva dei boschi abbandonati, invecchiati e/o degradati	
3 - Elaborazione di Piani di Gestione Forestale e loro strumenti equivalenti	3.1 Elaborazione dei Piani di Gestione Forestale e loro strumenti equivalenti	La Sottomisura 8.6 sostiene la redazione di PGF o strumenti equivalenti ex-novo, non sono ammissibili adeguamenti di PGF o strumenti equivalenti vigenti. L'azione e gli interventi si applicano su tutto il territorio regionale, limitatamente alle zone boscate, e nello specifico esclusivamente ai boschi con finalità produttiva e secondo le indicazioni delle Linee Guida. L'intera superficie oggetto di Pianificazione Forestale (PGF) deve comprendere, secondo quanto previsto dalle Linee Guida (D.A.G. n.207/2018), i boschi, le aree assimilabili al bosco, le formazioni arbustive in evoluzione naturale, i pascoli e le superfici improduttive.
	Superficie interessata al di sotto di 50 Ha (attribuzione di 15 punti)	
PER LE DOTAZIONI TECNICHE DI MACCHINARI ED ATTREZZATURE FINANZIABILI CON L'AZIONE 1 SI RIPORTANO LE LIMITAZIONI, COSÌ COME DEFINITE DALLE LINEE GUIDA, AL SEGUENTE LINK.		VAI AL QUADRO 10
TOTALE AZIONI ATTIVATE		0
TOTALE INTERVENTI ATTIVATI		0

ATTENZIONE - ATTIVARE ALMENO UN INTERVENTO

Il sottoscritto:
 (Denominazione Richiedente) _____ a valore sul PSR Puglia 2014 - 2020 Sottomisura 8.6
 in qualità di titolare/legale rappresentante della Dds n. _____ E _____
 Il tecnico incaricato:
 (Cognome e Nome)
DICHIARANO
 Di prendere atto delle suddette informazioni generali di sottomisura previste dall'Avviso Pubblico di cui alla DAG n. 316/2019 e ss.mm.ii.

Fatto a _____, il _____
 Firma titolare/Legale Rappresentante _____
 Firma del tecnico e Timbro Professionale dell'Ordine di Appartenenza _____

REGIONE
PUGLIA

FORMULARIO DEGLI INTERVENTI

SM 8.6

INFORMAZIONI PUNTEGGI



Principio/requisito	Criterio di applicazione (cfr. par.16)
Principio 1 - Localizzazione dell'intervento*	
Localizzazione dell'intervento in Aree Collinari - 12,5 punti	Applicabile per gli interventi 1.1 in base alla sede dell'impresa boschiva candidata. Nel caso in cui un'impresa boschiva abbia più sedi (legale ed operativa), almeno una di esse deve essere situata in area collinare o montana per la quale viene richiesto il punteggio.
Localizzazione dell'intervento in Aree Montane - 25 punti	
*Sulla base della ripartizione del territorio nazionale per zone altimetriche (montagna, pianura, collina) definita nell'ambito del sistema circoscrizionale statistico ISTAT, istituito nel 1958	Applicabile per gli interventi 1.1 e 1.2 realizzati da aziende candidate in possesso delle superfici boscate condotte, rilevabili dalla domanda di sostegno e dal Fascicolo Aziendale. Applicabile per gli interventi 2.1 - 2.2 - 3.1 in base alla localizzazione degli interventi condotte, rilevabili dalla domanda di sostegno e dal Fascicolo Aziendale. Nei casi in cui il candidato non ricada in area collinare o montana il punteggio per il requisito in oggetto è pari a zero.
Principio 2 - Tipologia dell'intervento	
Maggior contenuto dell'innovazione	
Innovazione per l'acquisto di impianti/macchine/attrezzature che riducono le emissioni nocive - 6 punti	Applicabile per gli interventi 1.1 . Ai fini della auto-attribuzione del punteggio è necessario che il possesso di una macchina/impianto/attrezzatura interessata sia indicato nei preventivi da allegare alla domanda di sostegno. Limitatamente al requisito della riduzione delle emissioni nocive, lo stesso si intende non essere motorizzate, per le quali il punteggio (6 punti) è attribuibile tal quale. Ai fini dell'attribuzione del punteggio pieno previsto per i singoli requisiti è necessario che il possesso di una macchina/impianto/attrezzatura oggetto di fornitura, rappresenti almeno l'80% del costo del progetto.
Innovazione per l'acquisto di impianti/macchine/attrezzature che migliorano le condizioni di sicurezza dei lavoratori - 6 punti	Il valore di 12 punti rappresenta un massimale conseguibile qualora l'importo del costo dell'intero progetto e tutte le macchine/impianti/attrezzature oggetto di fornitura siano in possesso di tutti i requisiti di riduzione delle emissioni nocive e miglioramento delle condizioni di sicurezza dei lavoratori.
Maggiore estensione delle superfici forestali interessate dagli interventi nelle disponibilità dei beneficiari	
Superficie forestale interessata da ≥ 10 a ≤ 20 Ha - 9 punti	Applicabile per gli interventi 1.1 e 1.2 realizzati da aziende candidate in possesso delle superfici boscate condotte, rilevabili dalla domanda di sostegno e dal Fascicolo Aziendale. Nei casi in cui si candidi un'impresa boschiva il punteggio per il requisito in oggetto è pari a zero.
Superficie forestale interessata da > 20 a ≤ 30 Ha - 12 punti	
Superficie forestale interessata da > 30 a ≤ 40 Ha - 15 punti	
Superficie forestale interessata maggiore di 40 Ha - 18 punti	
Piano di Gestione Forestale	
Aziende forestali singole o associate al di sotto di 50 Ha che presentano un Piano di Gestione Forestale - 15 punti	Applicabile per gli interventi 3.1 in base all'estensione delle aziende forestali candidate dal Fascicolo Aziendale. Il punteggio è attribuito pienamente in ogni caso purché il Piano di Gestione Forestale (PGF) sia approvato dal Comune di appartenenza. L'intera superficie dell'azienda forestale candidata, oggetto di Pianificazione Forestale, deve essere in possesso di tutti i requisiti di evoluzione naturale, i pascoli e le superfici improduttive.
Qualifica del beneficiario	
a) grado di aggregazione tra più beneficiari	
Aggregazione più di 5 beneficiari - 20 punti	Questo requisito è applicabile al singolo candidato che si aggrega con altri attraverso tutti gli interventi 1.1-1.2-2.1-2.2-3.1 . Il punteggio è attribuibile ai candidati che abbiano superato i controlli di ammissibilità. Nel caso in cui uno o più candidati facenti parte dell'Accordo Collettivo non siano ammissibili/i in base alle regole del bando, il punteggio verrà rideterminato. Nei casi in cui si candidi un'impresa boschiva associata ad altri candidati, il punteggio per il requisito in oggetto è pari a zero.
Aggregazione da 2 a 5 beneficiari - 15 punti	
b) Imprenditore Agricolo Professionale (IAP) come definito dal D. Lvo 99/2004 - 10 punti	
Questo requisito è applicabile tal quale al candidato singolo, per gli interventi 1.1-1.2-2.1-2.2-3.1. Il punteggio per il requisito in oggetto è pari a zero.	
PER CONSULTARE LE DIVERSE COMBINAZIONI DI PUNTEGGI POSSIBILI, CLICCARE IL LINK QUI AL LATO.	

[VAI AL QUADRO 11](#)



FORMULARIO DEGLI INTERVENTI
REGIONE PUGLIA **SM 8.6**
INFORMAZIONI PUNTEGGI



Il sottoscritto:

_____ (Denominazione Richiedente)

in qualità di titolare/legale rappresentante della DdS n. _____ a valere sul PSR Pug

E

Il tecnico incaricato:

_____ (Cognome e Nome)

DICHIARANO

Di prendere atto ed accettare i suddetti criteri di attribuzione dei punteggi previsti dai Criteri di Selezione dell'Avviso Pubblico di cui

Fatto a _____, il _____

Firma titolare/Legale Rappresentante

Firma del tecnico e Timbro Professionale dell'Ordine di Appartenenza:



FORMULARIO DEGLI INTERVENTI
SM 8.6 - AZ. 1-2-3
QUADRO LOCALIZZAZIONE DEGLI INTERVENTI



N. Pr.	Provincia	Comune	Fg	Sezione o Allegato	Superficie Boscata condotta e/o sup. di intervento m ²	Superficie intervento Ha	Superficie massima del foglio condotta e/o interessata da almeno un intervento m ²	Controllo	Superficie massima del foglio condotta e/o interessata da almeno un intervento Ha	Tipologia Azione/Intervento (Int.1.1.1-2, Az. 2- 3)	Punteggio Ambito Territoriale	Controllo Campi Edifici	Fogli Doppi
CONTROLLO CAMPI INSERTITI	0	0	0		0					0	Area Montane pt. 25 Area collinari pt. 12,5 Area di Pianura pt. 0		
1						0,0000					0	0	
2						0,0000					0	0	
3						0,0000					0	0	
4						0,0000					0	0	
5						0,0000					0	0	
6						0,0000					0	0	
7						0,0000					0	0	
8						0,0000					0	0	
9						0,0000					0	0	
10						0,0000					0	0	
11						0,0000					0	0	
12						0,0000					0	0	
13						0,0000					0	0	
14						0,0000					0	0	
15						0,0000					0	0	
16						0,0000					0	0	
17						0,0000					0	0	



FORMULARIO DEGLI INTERVENTI
SM 8.6 - AZ. 1-2-3
QUADRO LOCALIZZAZIONE DEGLI INTERVENTI



N. Pr.	Provincia	Comune	Fg	Sezione o Allegato	Superficie Boscata condotta e/o sup. di intervento m ²	Superficie intervento Ha	Superficie massima del foglio condotta e/o interessata da almeno un intervento m ²	Controllo	Superficie massima del foglio condotta e/o interessata da almeno un intervento Ha	Tipologia Azione/Intervento (Int.1.1.1.2, Az. 2 - 3)	Punteggio Ambito Territoriale	Controllo Campi Edifici	Fogli Doppi
18	0	0	0		0	0,0000	0		0,0000	0	0	0	
19						0,0000			0,0000		0	0	
20						0,0000			0,0000		0	0	
21						0,0000			0,0000		0	0	
22						0,0000			0,0000		0	0	
23						0,0000			0,0000		0	0	
24						0,0000			0,0000		0	0	
25						0,0000			0,0000		0	0	
26						0,0000			0,0000		0	0	
27						0,0000			0,0000		0	0	
28						0,0000			0,0000		0	0	
29						0,0000			0,0000		0	0	
30						0,0000			0,0000		0	0	
31						0,0000			0,0000		0	0	
32						0,0000			0,0000		0	0	
33						0,0000			0,0000		0	0	
34						0,0000			0,0000		0	0	



FORMULARIO DEGLI INTERVENTI
SM 8.6 - AZ. 1-2-3
QUADRO LOCALIZZAZIONE DEGLI INTERVENTI



N. Pr.	Provincia	Comune	Fg	Sezione o Allegato	Superficie Boscaia condotta e/o sup. di intervento m ²	Superficie intervento Ha	Superficie massima del foglio condotta e/o interessata da almeno un intervento m ²	Controllo	Superficie massima del foglio condotta e/o interessata da almeno un intervento Ha	Tipologia Azione/Intervento (Int.1.1.1.2, Az. 2 - 3)	Punteggio Ambito Territoriale	Controllo Campi Edifici	Fogli Doppi
35	0	0	0		0	0,0000	0		0,0000	0	0	0	
36						0,0000			0,0000		0	0	
37						0,0000			0,0000		0	0	
38						0,0000			0,0000		0	0	
39						0,0000			0,0000		0	0	
40						0,0000			0,0000		0	0	
41						0,0000			0,0000		0	0	
42						0,0000			0,0000		0	0	
43						0,0000			0,0000		0	0	
44						0,0000			0,0000		0	0	
45						0,0000			0,0000		0	0	
46						0,0000			0,0000		0	0	
47						0,0000			0,0000		0	0	
48						0,0000			0,0000		0	0	
49						0,0000			0,0000		0	0	
50						0,0000			0,0000		0	0	
51						0,0000			0,0000		0	0	



FORMULARIO DEGLI INTERVENTI
SM 8.6 - AZ. 1-2-3
QUADRO LOCALIZZAZIONE DEGLI INTERVENTI



N. Pr.	Provincia	Comune	Fg	Sezione o Allegato	Superficie Boscata condotta e/o sup. di intervento m ²	Superficie intervento Ha	Superficie massima del foglio condotta e/o interessata da almeno un intervento m ²	Controllo	Superficie massima del foglio condotta e/o interessata da almeno un intervento Ha	Tipologia Azione/Intervento (Int.1.1.1.2, Az. 2 - 3)	Punteggio Ambito Territoriale	Controllo Campi Edifici	Fogli Doppi
52	0	0	0	0	0	0,0000	0		0,0000	0	0	0	
53						0,0000			0,0000		0	0	
54						0,0000			0,0000		0	0	
55						0,0000			0,0000		0	0	
56						0,0000			0,0000		0	0	
57						0,0000			0,0000		0	0	
58						0,0000			0,0000		0	0	
59						0,0000			0,0000		0	0	
60						0,0000			0,0000		0	0	
61						0,0000			0,0000		0	0	
62						0,0000			0,0000		0	0	
63						0,0000			0,0000		0	0	
64						0,0000			0,0000		0	0	
65						0,0000			0,0000		0	0	
66						0,0000			0,0000		0	0	
67						0,0000			0,0000		0	0	
68						0,0000			0,0000		0	0	



FORMULARIO DEGLI INTERVENTI
SM 8.6 - AZ. 1-2-3
QUADRO LOCALIZZAZIONE DEGLI INTERVENTI



N. Pr.	Provincia	Comune	Fg	Sezione o Allegato	Superficie Boscata condotta e/o sup. di intervento m ²	Superficie intervento Ha	Superficie massima del foglio condotta e/o interessata da almeno un intervento m ²	Controllo	Superficie massima del foglio condotta e/o interessata da almeno un intervento Ha	Tipologia Azione/Intervento (Int.1.1.1.2, Az. 2 - 3)	Punteggio Ambito Territoriale	Controllo Campi Edifici	Fogli Doppi
69	0	0	0		0	0,0000	0		0,0000	0	0	0	
70						0,0000			0,0000		0	0	
71						0,0000			0,0000		0	0	
72						0,0000			0,0000		0	0	
73						0,0000			0,0000		0	0	
74						0,0000			0,0000		0	0	
75						0,0000			0,0000		0	0	
76						0,0000			0,0000		0	0	
77						0,0000			0,0000		0	0	
78						0,0000			0,0000		0	0	
79						0,0000			0,0000		0	0	
80						0,0000			0,0000		0	0	
81						0,0000			0,0000		0	0	
82						0,0000			0,0000		0	0	
83						0,0000			0,0000		0	0	
84						0,0000			0,0000		0	0	
85						0,0000			0,0000		0	0	



FORMULARIO DEGLI INTERVENTI
SM 8.6 - AZ. 1-2-3
QUADRO LOCALIZZAZIONE DEGLI INTERVENTI



N. Pr.	Provincia	Comune	Fg	Sezione o Allegato	Superficie Boscata condotta e/o sup. di intervento m ²	Superficie intervento Ha	Superficie massima del foglio condotta e/o interessata da almeno un intervento m ²	Controllo	Superficie massima del foglio condotta e/o interessata da almeno un intervento Ha	Tipologia Azione/Intervento (Int.1.1.1.2, Az. 2 - 3)	Punteggio Ambito Territoriale	Controllo Campi Edifici	Fogli Doppi
CONTROLLO CAMPI INSERTITI	0	0	0		0		0			0	Area Montane pt. 25 Area collinari pt. 12,5 Area di Pianura pt. 0	0	
86						0,0000			0,0000		0	0	
87						0,0000			0,0000		0	0	
88						0,0000			0,0000		0	0	
89						0,0000			0,0000		0	0	
90						0,0000			0,0000		0	0	
91						0,0000			0,0000		0	0	
92						0,0000			0,0000		0	0	
93						0,0000			0,0000		0	0	
94						0,0000			0,0000		0	0	
95						0,0000			0,0000		0	0	
96						0,0000			0,0000		0	0	
97						0,0000			0,0000		0	0	
98						0,0000			0,0000		0	0	
99						0,0000			0,0000		0	0	
100						0,0000			0,0000		0	0	



FORMULARIO DEGLI INTERVENTI
SM 8.6
QUADRO INTERVENTI
AZIONE 1
INTERVENTO 1.1



INVESTIMENTO RICHIESTO AZIONE 1 - INTERVENTO 1.1							
N. prog	Descrizione della voce di costo secondo quanto previsto dal paragrafo 3.2.1.1 delle Linee Guida per la progettazione e realizzazione degli interventi della sottomisura 8.4 (tabella 4)	Campo di applicazione e limitazioni definite dalle tabelle 3 e 4 delle Linee Guida (DAG n. 348/2019)	Unità di misura	Quantità	Costo preventivo totale per le quantità indicate (euro)	Riduzione delle emissioni nocive	Miglioramento delle condizioni di sicurezza dei lavoratori
1	A preventivo Motoseghe	Attrezzature per gestione bosco, utilizzazioni forestali e biomasse legnose - Imprese della Classe D, ed aziende forestali con superfici boscate da 0,2 a 25 ha, con limite di spesa fino a 25.000,00 Euro. Possono, inoltre, richiedere l'acquisto delle macchine/attrezzature dal n.1 al n.20: le Imprese della Classe C e le aziende forestali con superfici boscate da 25 a 50 ha, con limite di spesa fino a 75.000,00 Euro; le aziende forestali con superfici boscate > 50 Ha e fino a 100 ha, con limite di spesa fino a 75.000,00 Euro, le aziende forestali con superfici boscate > 100 Ha e le Imprese delle Classi A e B con limite di spesa fino a 100.000,00	numero				
2	A preventivo Decespugliatori, anche a spalla o spalleggati		numero				
3	A preventivo Decespugliatori portati		numero				
4	A preventivo Aste potatrici		numero				
5	A preventivo Giratronchi		numero				
6	A preventivo Siltini		numero				
7	A preventivo Tirfor		numero				
8	A preventivo Soffiatori		numero				
9	A preventivo Altre attrezzature minute		numero				
10	A preventivo Verricelli		numero				
11	A preventivo Canalette		numero				
12	A preventivo Motocarricola		numero				
13	A preventivo Rimorchi trazionati		numero				
14	A preventivo Mulo meccanico		numero				
15	A preventivo Gabbie affastellatrici		numero				
16	A preventivo Pese calibrate		numero				
17	A preventivo Forche o pinze carica tronchi		numero				
18	A preventivo Gru caricatori forestali		numero				
19	A preventivo Semoventi idonei ai lavori forestali, con potenza fino a 20 KW (mototrasportatori)		numero				
20	A preventivo Attrezzature per trasporto legna con muli da soma (Basto, finimenti, ecc.)		numero				
Subtotale Classe D e aziende forestali con superficie boscata da 0,2 a 25 Ha max Euro 25.000							
Subtotale Classe C e aziende forestali con superficie boscata > 25 e fino a 50 ha max Euro 75.000							
Subtotale aziende forestali con superficie boscata > 50 e fino a 100 ha max Euro 75.000							
Subtotale Classi A e B e aziende forestali con superficie boscata > 100 ha max Euro 100.000							
21	A preventivo	Attrezzature per gestione bosco, utilizzazioni forestali e biomasse legnose - Imprese della Classe C, ed aziende forestali con superfici boscate > 25 ha e fino a 50 ha, con limite di spesa fino a 75.000,00 Euro. Possono, inoltre, richiedere l'acquisto delle macchine/attrezzature dal n.21 al n.28 le aziende forestali con superfici boscate > 50 Ha e fino a 100 ha, con limite di spesa fino a 75.000,00 Euro e le aziende forestali con superfici boscate > 100 Ha, o le Imprese delle Classi A e B con limite di spesa fino a 100.000,00 Euro. Non possono richiedere l'acquisto delle macchine/attrezzature dal n.21 al n.28 Imprese della Classe D, ed aziende forestali con superfici boscate da 0,2 a 25 ha.	numero				
22	A preventivo		numero				
23	A preventivo		numero				
24	A preventivo		numero				
25	A preventivo		numero				
26	A preventivo		numero				
27	A preventivo		numero				
28	A preventivo		numero				
Subtotale Classe C e aziende forestali con superficie boscata > 25 e fino a 50 ha max Euro 75.000							
Subtotale aziende forestali con superficie boscata > 50 e fino a 100 ha max Euro 75.000							
Subtotale Classi A e B e aziende forestali con superficie boscata > 100 ha max Euro 100.000							
29	A preventivo	Attrezzature per gestione bosco, utilizzazioni forestali e biomasse legnose - Imprese delle Classi A e B con limite di spesa fino a 100.000 Euro, ed aziende forestali con superfici boscate > 50 ha, con limite di spesa fino a 75.000,00 Euro se con superficie boscata < 100 ha, e fino a 100.000 Euro se con superficie boscata > 100 ha. Non possono richiedere l'acquisto delle macchine/attrezzature dal n.29 al n.45: le Imprese della Classe C e della Classe D e le aziende forestali con superfici boscate da 0,2 a 50 Ha.	numero				
30	A preventivo		numero				
31	A preventivo		numero				
32	A preventivo		numero				
33	A preventivo		numero				
34	A preventivo		numero				
35	A preventivo		numero				
36	A preventivo		numero				
37	A preventivo		numero				
38	A preventivo		numero				
39	A preventivo		numero				
40	A preventivo		numero				
41	A preventivo		numero				
42	A preventivo		numero				
43	A preventivo	numero					
44	A preventivo	numero					
45	A preventivo	numero					
Subtotale aziende forestali con superficie boscata > 50 e fino a 100 ha max Euro 75.000							
Subtotale Classi A e B e aziende forestali con superficie boscata > 100 ha max Euro 100.000							
46	A preventivo Cippatrici piccole, con motore proprio o azionate da trattore o motrice, che per lavorare necessitano di potenze massime fino a 50 kW	Lavorazioni preindustriali e/o seconda trasformazione su piccola scala - Imprese della Classe D, e aziende forestali con superfici boscate da 0,2 a 25 ha, con limite di spesa fino a 30.000,00 Euro. Possono, inoltre, richiedere l'acquisto delle attrezzature per lavorazione pre-industriale al n.46, le Imprese della Classe C e le aziende forestali con superfici boscate da 25 a 50 ha, con limite di spesa fino a 50.000,00 Euro; le aziende forestali con superfici boscate > 50 Ha e fino a 100 ha, con limite di spesa fino a 50.000,00 Euro, le aziende forestali con superfici boscate > 100 Ha e le Imprese delle Classi A e B con limite di spesa fino a 200.000,00	numero	1		SI	SI
Subtotale Classe D e aziende forestali con superficie boscata da 0,2 a 25 Ha max Euro 30.000							
Subtotale Classe C e aziende forestali con superficie boscata > 25 e fino a 50 ha max Euro 50.000							
Subtotale aziende forestali con superficie boscata > 50 e fino a 100 ha max Euro 50.000							
Subtotale Classi A e B e aziende forestali con superficie boscata > 100 ha max Euro 200.000							
47	A preventivo	Lavorazioni preindustriali e/o seconda trasformazione su piccola scala - Imprese della Classe	numero				
48	A preventivo		numero				



FORMULARIO DEGLI INTERVENTI SM 8.6
 QUADRO DEGLI INTERVENTI AZIONE 1
 INTERVENTO 1.2



N. prog	Codice (D.G.R. n.1468/2017)	Descrizione della voce di costo	Costo unitario	Unità di misura	Quantità	Costo
INVESTIMENTO RICHIESTO AZIONE 1 - INTERVENTO 1.2						
1	(*) E 01.07	Fornitura e posa in opera di terreno vegetale idoneo per formazione di strato superficiale dei rinterri, esente da ciottoli, radici e materie rocciose in genere, compreso lo spargimento e la configurazione.	€ 26,25	mc		
2	(**) Inf 02.100	Telo pacciamante drenante in polipropilene da 110 gr/mq, fornitura e posa in opera, su terreno preparato per la messa a dimora di piante compreso l'ancoraggio al suolo con picchetti metallici	€ 4,07	mq		
3	OF 04.12	Recinzione con rete metallica dell'altezza di m 2,00 (kg 3,2 al metro lineare) sorretta e tenuta in tensione da pali di castagno (Ø cm 15-20) della lunghezza di m 2,50, posti ad una distanza di m 2,50, compresi puntoni e tiranti nelle deviazioni di apertura (larghezza m 3,00) per l'accesso ai mezzi antincendio	€ 17,11	ml		
4	OF.04.17	Fornitura e posa in opera di tabella monitoria cm 60x90 a colori su palo di ferro tubolare, compreso getto per fondazione	€ 191,35	Cad.		
5	OF 04.18	Fornitura e posa in opera di cancello in ferro della lunghezza fino a m 5, con lucchetto, per la regolamentazione dell'accesso della viabilità forestale, compresi getto di strutture di fondazione contro terra o entro cassetture e quant'altro necessario per dare l'opera finita a regola d'arte	€ 1.101,83	Cad.		
6	A preventivo	Strutture di ombreggiamento		numero		
7	A preventivo	Barriere anti vento (barriere morte costituite da teli molto resistenti, in tessuto di polietilene)		numero		
8	A preventivo	Impianto di nebulizzazione ad alta pressione "fog system"		numero		
9	A preventivo	Acquisto di bancali, carrelli		numero		
10	A preventivo	Macchine operatrici semoventi idonee ai lavori in vivaio, con potenza compresa tra 5 e 10 KW		numero		
11	A preventivo	Attrezzature collegate alle macchine operatrici, quali frese, muletti, ecc.		numero		
SPESE GENERALI AZIONE 1						
12	A preventivo	Spese generali - Onorario professionisti				
13	Forfettario	Spese generali - Altre a completamento				
			$A_1 = (\sum 1:8)$	SUBTOTALE SPESE MATERIALI DA PROG. 1 A 8		€ -
			$A_2 = (\sum 9:11)$	SUBTOTALE SPESE MATERIALI DA PROG. 9 A 11		€ -
			$A = (A_1 + A_2)$	TOTALE SPESE MATERIALI		€ -
			$B = \text{MAX} (A1 \times 0,12 + A2 \times 0,06)$	TOTALE SPESE GENERALI: AMMISSIBILI SU DICHIARATO		€ -
			$C = (A+B)$	TOTALE SPESA RICHIESTA AMMISSIBILE		€ -

Note: I costi si intendono IVA esclusa

(*) Codici e descrizioni riportate nel "Listino Prezzi della Regione Puglia - anno 2017" approvato con Deliberazione di Giunta Regionale n. 905 del 07 giugno 2017

(**) Ulteriori Opere di ingegneria naturalistica da "Linee guida e criteri per la progettazione delle opere di ingegneria naturalistica" approvate con DGR n 1189 del 01/07/2013

Il sottoscritto:

(Denominazione Richiedente)

in qualità di titolare/legale rappresentante della DdS n. _____ a valere sul PSR Puglia 2014 - 2020 Sottomisura 8.6

E

Il tecnico incaricato:

(Cognome e Nome)

DICHIARANO

Di aver elaborato il presente quadro degli interventi sulla base di quanto previsto dal par. 3.2.1.2 delle Linee Guida per la progettazione e realizzazione degli interventi (DAG n. 348/2019, e ss. mm. ii.) e secondo le indicazioni e le limitazioni previste dalle specifica tabella 5 in esse contenuta.

Fatto a _____ il _____

Firma titolare/Legale Rappresentante

Firma del tecnico e Timbro Professionale dell'Ordine di Appartenenza



FORMULARIO DEGLI INTERVENTI SM 8.6
QUADRO DEGLI INTERVENTI AZIONE 2



INVESTIMENTO RICHIESTO		ESTIMI PER PRIMA CLASSE DI PENDENZA		ESTIMI PER SECONDA CLASSE DI PENDENZA		
OBBLIGATORIO - INDICARE RIPARTIZIONE CLASSE DI PENDENZA SUPERIORI INTERVENTI AZIONE 2 ->		0,0000	0,0000	0,0000	0,0000	
N. prog	Codice (D.G.R. n.1468/2017)	Descrizione della voce di costo	Costo unitario	Unità di misura	Quantità	Costo
1	OF 02.01a	Eliminazione selettiva in bosco della vegetazione infestante con attrezzature portatili (motoseghe, decapergiatori), solo se ritenuta necessaria e limitatamente alle specie invadenti, rilasciando le specie tipiche del sottobosco. Comprensiva ripulitura, accumulo, allontanamento e/o distruzione in spazi non pregiudicabili del materiale vegetale di risulta. In condizioni di forte infestazione (oltre il 50% della superficie) - PRIMA CLASSE DI PENDENZA	€ 1.071,18	COMPILARE LA PRIMA RIGA DEL QUADRO E' OBBLIGATORIO	€	-
2	OF 02.01b	Eliminazione selettiva in bosco della vegetazione infestante con attrezzature portatili (motoseghe, decapergiatori), solo se ritenuta necessaria e limitatamente alle specie invadenti, rilasciando le specie tipiche del sottobosco. Comprensiva ripulitura, accumulo, allontanamento e/o distruzione in spazi non pregiudicabili del materiale vegetale di risulta. In condizioni di forte infestazione (oltre il 50% della superficie) - SECONDA CLASSE DI PENDENZA	€ 1.285,42	COMPILARE LA PRIMA RIGA DEL QUADRO E' OBBLIGATORIO	€	-
3	OF 02.02a	Eliminazione selettiva in bosco della vegetazione infestante, come sopra ¹⁰⁾ , ma in condizioni di debole infestazione (meno del 50% della superficie) - PRIMA CLASSE DI PENDENZA. ¹⁰⁾ Come sopra si intende la voce OF 02.01 del prezzario (D.G.R. n.1468/2017)	€ 667,58	COMPILARE LA PRIMA RIGA DEL QUADRO E' OBBLIGATORIO	€	-
4	OF 02.02b	Eliminazione selettiva in bosco della vegetazione infestante, come sopra ¹⁰⁾ , ma in condizioni di debole infestazione (meno del 50% della superficie) - SECONDA CLASSE DI PENDENZA. ¹⁰⁾ Come sopra si intende la voce OF 02.01 del prezzario (D.G.R. n.1468/2017)	€ 801,10	COMPILARE LA PRIMA RIGA DEL QUADRO E' OBBLIGATORIO	€	-
ELIMINAZIONE SELETTIVA BOSCO			SUBTOTALE			0,0000
5	OF 02.03a	Rinfilamento nelle radure e negli spazi vuoti esistenti. Applicare una maggiorazione del 30% alle voci di spesa inerenti ai lavori di cui alla categoria capitolato OF 01 PRIMA CLASSE DI PENDENZA. Nota: la maggiorazione non si applica ai codici OF 01.29 e 01.30. Tale distinzione perché la maggiorazione si applica soltanto ai lavori di cui alla categoria capitolato OF 01 PRIMA CLASSE DI PENDENZA	€	COMPILARE LA PRIMA RIGA DEL QUADRO E' OBBLIGATORIO	Voce calcolata automaticamente nelle voci OF 01.22 - OF 01.23 - OF 01.24 - OF 01.25 - OF 01.27 - OF 01.28 - OF 01.29	€
6	OF 02.03b	Rinfilamento nelle radure e negli spazi vuoti esistenti. Applicare una maggiorazione del 30% alle voci di spesa inerenti ai lavori di cui alla categoria capitolato OF 01 SECONDA CLASSE DI PENDENZA RISPETTO ALLA PRIMA CLASSE DI PENDENZA. Nota: la maggiorazione non si applica ai codici OF 01.29 e 01.30. Tale distinzione perché la maggiorazione si applica soltanto ai lavori di cui alla categoria capitolato OF 01 SECONDA CLASSE DI PENDENZA	€	COMPILARE LA PRIMA RIGA DEL QUADRO E' OBBLIGATORIO	Voce calcolata automaticamente nelle voci OF 01.22 - OF 01.23 - OF 01.24 - OF 01.25 - OF 01.27 - OF 01.28 - OF 01.29	€
MAGGIORAZIONE PER LE RADURE E SPAZI VUOTI			SUBTOTALE			0 €
7	OF 01.22	Apertura manuale di buche in terreno precedentemente lavorato, cm 40x40x40	€ 1,37	Cad.	di cui in 1° Classe Pendenza**	€
8	OF 01.23	Apertura manuale buche in terreno compatto	€ 3,07	Cad.	di cui in 1° Classe Pendenza**	€
9	OF 01.24	Apertura buca con trivella meccanica (diametro cm 40, profondità cm 40)	€ 2,07	Cad.	di cui in 1° Classe Pendenza**	€
10	OF 01.25	Apertura di buche, con trivella meccanica, in terreno di qualsiasi natura e consistenza, compreso ogni altro onere accessorio	€ 2,58	Cad.	di cui in 1° Classe Pendenza**	€
APERTURA BUCHE			SUBTOTALE			0 €
11	OF 01.27	Collocamento a dimora di piantina resinosa e latifolia a radice nuda, comprese la ricoltura con compressione del terreno adiacente alle radici delle piante, la radice nuda in paglia, l'imboccatura, la sputatura delle radici ed ogni altra operazione necessaria a dare l'opera eseguita a regime di ante (esclusa la fornitura della pianta)	€ 1,48	Cad.	di cui in 1° Classe Pendenza**	€
12	OF 01.28	Collocamento a dimora di latifolia in contenitore, compresa la ricoltura con compressione del terreno (esclusa la fornitura della pianta)	€ 1,86	Cad.	di cui in 1° Classe Pendenza**	€
MESSA A DIMORA			SUBTOTALE			0 €
13	OF 01.29	Fornitura di piantine di latifolia o conifera a radice nuda (confrontare elenco specie riportato al successivo quadro 9)	€ 1,01	Cad.	di cui in 1° Classe Pendenza**	€
14	OF 01.30	Fornitura di piantine di latifolia o conifera in fidecchia (confrontare elenco specie riportato al successivo quadro 9)	€ 2,28	Cad.	di cui in 1° Classe Pendenza**	€
FORNITURA DI PIANTINE			SUBTOTALE			0 €
15	OF 01.38	Cannucce in bambù per sostegno piante e/o protezioni individuali (lunghezza 1,5 m)	€ 0,20	Cad.	di cui in 1° Classe Pendenza**	€
16	OF 01.39	Messa in opera di canne di bambù, compresa lettura alla protezione individuale	€ 0,82	Cad.	di cui in 1° Classe Pendenza**	€
SISTEMI DI PROTEZIONE INDIVIDUALE PER LE PIANTE			SUBTOTALE			0 €
17	OF 02.04a	Taglio di preparazione all'avvicinamento all'alto fusto di bosco ceduo di età di circa 1,5 turni, eseguito con motosega e mezzi manuali mediante l'eliminazione dei polloni sotterranei, malformati e in sovrannumero, con il rilascio di 3-3 polloni a ceppaia, scelti tra i migliori per conformazione, sviluppo e capacità di affrancamento. Lavori comprensivi di sramatura, raccolta e trasporto o accumulo in luogo idoneo del materiale di risulta (ramaglia) - PRIMA CLASSE DI PENDENZA	€ 3.201,16	COMPILARE LA PRIMA RIGA DEL QUADRO E' OBBLIGATORIO	€	-
18	OF 02.04b	Taglio di preparazione all'avvicinamento all'alto fusto di bosco ceduo di età di circa 1,5 turni, eseguito con motosega e mezzi manuali mediante l'eliminazione dei polloni sotterranei, malformati e in sovrannumero, con il rilascio di 3-3 polloni a ceppaia, scelti tra i migliori per conformazione, sviluppo e capacità di affrancamento. Lavori comprensivi di sramatura, raccolta e trasporto o accumulo in luogo idoneo del materiale di risulta (ramaglia) - SECONDA CLASSE DI PENDENZA	€ 3.841,39	COMPILARE LA PRIMA RIGA DEL QUADRO E' OBBLIGATORIO	€	-
19	OF 02.05a	Taglio di conversione all'alto fusto di bosco ceduo da effettuare almeno 10 anni dopo il taglio di preparazione mediante taglio selettivo dei polloni soprannumerari. Lavori comprensivi di sramatura, raccolta e trasporto o accumulo in luogo idoneo del materiale di risulta (ramaglia) - PRIMA CLASSE DI PENDENZA	€ 2.763,63	COMPILARE LA PRIMA RIGA DEL QUADRO E' OBBLIGATORIO	€	-
20	OF 02.05b	Taglio di bosco ceduo da effettuare almeno 10 anni dopo il taglio di preparazione mediante taglio selettivo dei polloni soprannumerari. Lavori comprensivi di sramatura, raccolta e trasporto o accumulo in luogo idoneo del materiale di risulta (ramaglia) - SECONDA CLASSE DI PENDENZA	€ 3.313,96	COMPILARE LA PRIMA RIGA DEL QUADRO E' OBBLIGATORIO	€	-
21	OF 02.06a	Taglio di diradamento in fustata transitoria di latifoglie miste, da effettuare almeno 15 anni dopo il primo intervento di conversione, consistente nella eliminazione delle piante e/o polloni soprannumerari, malformati, deperiti o eccessivamente adagiati. Lavori comprensivi di sramatura, raccolta e trasporto o accumulo in luogo idoneo del materiale di risulta (ramaglia) - PRIMA CLASSE DI PENDENZA	€ 2.704,12	COMPILARE LA PRIMA RIGA DEL QUADRO E' OBBLIGATORIO	€	-
22	OF 02.06b	Taglio di diradamento in fustata transitoria di latifoglie miste, da effettuare almeno 15 anni dopo il primo intervento di conversione, consistente nella eliminazione delle piante e/o polloni soprannumerari, malformati, deperiti o eccessivamente adagiati. Lavori comprensivi di sramatura, raccolta e trasporto o accumulo in luogo idoneo del materiale di risulta (ramaglia) - SECONDA CLASSE DI PENDENZA	€ 3.245,18	COMPILARE LA PRIMA RIGA DEL QUADRO E' OBBLIGATORIO	€	-
23	OF 02.07a	Taglio di diradamento fitosanitario in fustata di latifoglie miste consistente nell'eliminazione delle piante e/o dei polloni danneggiati, inclinati, sballati, stroncati, deperiti o secchi - PRIMA CLASSE DI PENDENZA * moltiplicare la voce con la superficie realmente occupata dalle specie da tagliare	€ 2.404,68	COMPILARE LA PRIMA RIGA DEL QUADRO E' OBBLIGATORIO	€	-
24	OF 02.07b	Taglio di diradamento fitosanitario in fustata di latifoglie miste consistente nell'eliminazione delle piante e/o dei polloni danneggiati, inclinati, sballati, stroncati, deperiti o secchi - SECONDA CLASSE DI PENDENZA * moltiplicare la voce con la superficie realmente occupata dalle specie da tagliare	€ 2.885,62	COMPILARE LA PRIMA RIGA DEL QUADRO E' OBBLIGATORIO	€	-
25	OF 02.08a	Diradamento selettivo da eseguirsi su giovane fustata di resinoso di età variabile avente diametro (a m 1,30 dal suolo) di cm 10-20 mediante il taglio alla base. Lavori comprensivi di sramatura, raccolta e trasporto o accumulo in luogo idoneo del materiale di risulta (ramaglia) - PRIMA CLASSE DI PENDENZA * moltiplicare la voce con la superficie realmente occupata dalle specie da tagliare	€ 1.968,23	COMPILARE LA PRIMA RIGA DEL QUADRO E' OBBLIGATORIO	€	-
26	OF 02.08b	Diradamento selettivo da eseguirsi su giovane fustata di resinoso di età variabile avente diametro (a m 1,30 dal suolo) di cm 10-20 mediante il taglio alla base. Lavori comprensivi di sramatura, raccolta e trasporto o accumulo in luogo idoneo del materiale di risulta (ramaglia) - SECONDA CLASSE DI PENDENZA * moltiplicare la voce con la superficie realmente occupata dalle specie da tagliare	€ 2.361,88	COMPILARE LA PRIMA RIGA DEL QUADRO E' OBBLIGATORIO	€	-
27	OF 02.09a	Diradamento selettivo da eseguirsi su giovane fustata di resinoso di età variabile avente diametro (a m 1,30 dal suolo) di cm 20-30 mediante il taglio alla base. Lavori comprensivi di sramatura, raccolta e trasporto o accumulo in luogo idoneo del materiale di risulta (ramaglia) - PRIMA CLASSE DI PENDENZA * moltiplicare la voce con la superficie realmente occupata dalle specie da tagliare	€ 2.433,36	COMPILARE LA PRIMA RIGA DEL QUADRO E' OBBLIGATORIO	€	-
28	OF 02.09b	Diradamento selettivo da eseguirsi su giovane fustata di resinoso di età variabile avente diametro (a m 1,30 dal suolo) di cm 20-30 mediante il taglio alla base. Lavori comprensivi di sramatura, raccolta e trasporto o accumulo in luogo idoneo del materiale di risulta (ramaglia) - SECONDA CLASSE DI PENDENZA * moltiplicare la voce con la superficie realmente occupata dalle specie da tagliare	€ 2.920,63	COMPILARE LA PRIMA RIGA DEL QUADRO E' OBBLIGATORIO	€	-
29	OF 02.12	Diradamento dal basso in bosco ceduo a carico delle piante del piano dominato con criterio di determinazione del diametro massimo sopportabile o del numero di polloni da rilasciare, allo scopo di costruire un soprassuolo monoplano, compresa sramatura, deperatura nella ramaglia, concentrazione dei fusti per il successivo esbosco. Con designazione dei candidati. Parametri di riferimento: densità iniziale 1.500 polloni/ha, prelievo medio 30% dei polloni.	€ 2.008,00	COMPILARE LA PRIMA RIGA DEL QUADRO E' OBBLIGATORIO	€	-
30	OF 02.13	Diradamenti schematico/geometrico ovvero riduzione della biomassa legnosa allo scopo di diminuire la competizione all'interno del popolamento ed aumentare la stabilità fisica degli alberi. Tale operazione viene usualmente svolta in popolamenti artificiosi a peste regolare e impianti di arboricoltura da legno. Sono comprese anche la sramatura, la sminuziazione della ramaglia, l'esbosco e il concentramento a bordo strada curabile per il successivo e definitivo allontanamento. Parametri di riferimento: densità iniziale 400 piante/ha, eliminazione geometrica del 50% sul numero, diametro piante eliminate medio piccolo	€ 2.400,00	COMPILARE LA PRIMA RIGA DEL QUADRO E' OBBLIGATORIO	€	-
DIRADAMENTI E TAGLI DI RINATURALIZZAZIONE			SUBTOTALE			€
31	OF 02.14a	Intervento selvicolturale di ricostituzione boschiva in bosco ceduo degradato mediante taglio di tramatura e successione delle ceppaie inerte e deperienti. Taglio dei polloni sopravvissuti, ricopertura ed eventuale diradamento, ove necessario, attraverso l'eliminazione di specie indesiderate, compreso l'allontanamento e distruzione del materiale di risulta, anche in terreni rocciosi e scoscesi. Lavori comprensivi di sramatura, raccolta e trasporto o accumulo in luogo idoneo del materiale di risulta (ramaglia) - PRIMA CLASSE DI PENDENZA	€ 2.285,44	COMPILARE LA PRIMA RIGA DEL QUADRO E' OBBLIGATORIO	€	-
32	OF 02.14b	Intervento selvicolturale di ricostituzione boschiva in bosco ceduo degradato mediante taglio di tramatura e successione delle ceppaie inerte e deperienti. Taglio dei polloni sopravvissuti, ricopertura ed eventuale diradamento, ove necessario, attraverso l'eliminazione di specie indesiderate, compreso l'allontanamento e distruzione del materiale di risulta, anche in terreni rocciosi e scoscesi. Lavori comprensivi di sramatura, raccolta e trasporto o accumulo in luogo idoneo del materiale di risulta (ramaglia) - SECONDA CLASSE DI PENDENZA	€ 2.742,53	COMPILARE LA PRIMA RIGA DEL QUADRO E' OBBLIGATORIO	€	-





FORMULARIO DEGLI INTERVENTI SM 8.6
QUADRO DEGLI INTERVENTI AZIONE 2



33	OF 02.16a	Intervento di spalcatura eseguita su rimboscimento o giovane fustata di resinose mediante il taglio dei rami ripartiti su diversi palchi e fino a patta d'uomo secondo la conformazione, età e stato vegetativo del soprassuolo (fino ad 0,7 dell'altezza della pianta e comunque non superiore a 2 m), compreso l'eventuale taglio delle piante morte o gravemente danneggiate. Lavoro compreso di raccolta e trasporto o accumulo in luogo idoneo del materiale di risulta (ramaglia e materiale morto) - PRIMA CLASSE DI PENDENZA	€	1.612,76	COMPILARE LA PRIMA RIGA DEL QUADRO E' OBBLIGATORIO	€	-
34	OF 02.16b	Intervento di spalcatura eseguita su rimboscimento o giovane fustata di resinose mediante il taglio dei rami ripartiti su diversi palchi e fino a patta d'uomo secondo la conformazione, età e stato vegetativo del soprassuolo (fino ad 0,7 dell'altezza della pianta e comunque non superiore a 2 m), compreso l'eventuale taglio delle piante morte o gravemente danneggiate. Lavoro compreso di raccolta e trasporto o accumulo in luogo idoneo del materiale di risulta (ramaglia e materiale morto) - SECONDA CLASSE DI PENDENZA	€	1.935,31	COMPILARE LA PRIMA RIGA DEL QUADRO E' OBBLIGATORIO	€	-
SPALCATURA					SUBTOTALE	€	-
35	OF 02.17a	Riliscio, concentrazione ed esbosco del materiale legnoso utilizzabile con l'intervento di taglio boschivo (diametro superiore ai 5 cm), compresa la risultata del terreno. Lavori compresi di raccolta e trasporto del materiale legnoso all'imposto (in bosco) fino alla strada camionabile - PRIMA CLASSE DI PENDENZA	€	43,80	COMPILARE LA PRIMA RIGA DEL QUADRO E' OBBLIGATORIO	€	-
36	OF 02.17b	Riliscio, concentrazione ed esbosco del materiale legnoso utilizzabile con l'intervento di taglio boschivo (diametro superiore ai 5 cm), compresa la risultata del terreno. Lavori compresi di raccolta e trasporto del materiale legnoso all'imposto (in bosco) fino alla strada camionabile - SECONDA CLASSE DI PENDENZA	€	52,56	COMPILARE LA PRIMA RIGA DEL QUADRO E' OBBLIGATORIO	€	-
ESBOSCO MATERIALE LEGNOSO					SUBTOTALE	€	-
37	OF 02.18a	Cippatura in bosco della ramaglia e dei tronchi (Ø inferiore cm 10) in fustate di resinose oggetto di spalcatura e/o diradamento ai fini della prevenzione degli incendi o per motivi di carattere turistico-fruttivo, compresa la distribuzione nel terreno di intervento dei residui vegetali macinati (il materiale dovrà essere distribuito ad una distanza di m. 10-15 lungo il perimetro del bosco e sui lati delle eventuali strade interne) 100 - PRIMA CLASSE DI PENDENZA	€	10,96	COMPILARE LA PRIMA RIGA DEL QUADRO E' OBBLIGATORIO	€	-
38	OF 02.18b	Cippatura in bosco della ramaglia e dei tronchi (Ø inferiore cm 10) in fustate di resinose oggetto di spalcatura e/o diradamento ai fini della prevenzione degli incendi o per motivi di carattere turistico-fruttivo, compresa la distribuzione nel terreno di intervento dei residui vegetali macinati (il materiale dovrà essere distribuito ad una distanza di m. 10-15 lungo il perimetro del bosco e sui lati delle eventuali strade interne) 100 - SECONDA CLASSE DI PENDENZA	€	13,15	COMPILARE LA PRIMA RIGA DEL QUADRO E' OBBLIGATORIO	€	-
39	OF 02.19a	Trincatura in bosco della ramaglia e dei tronchi (Ø inferiore cm. 10) da posizionare lungo piste forestali in fustate di resinose oggetto di spalcatura e/o diradamento ai fini della prevenzione degli incendi - PRIMA CLASSE DI PENDENZA	€	7,67	COMPILARE LA PRIMA RIGA DEL QUADRO E' OBBLIGATORIO	€	-
40	OF 02.19b	Trincatura in bosco della ramaglia e dei tronchi (Ø inferiore cm. 10) da posizionare lungo piste forestali in fustate di resinose oggetto di spalcatura e/o diradamento ai fini della prevenzione degli incendi - SECONDA CLASSE DI PENDENZA	€	9,21	COMPILARE LA PRIMA RIGA DEL QUADRO E' OBBLIGATORIO	€	-
* ATTENZIONE: NON SUPERARE IL 20% DEL PESO DEL LEGNAME ESBOSCATO AL NETTO DELLA RAMAGLIA					SUBTOTALE	€	-
41	OF 03.10	Stolimento andante su ceduo per favorire lo sviluppo del novellame diffuso e consentire l'ulteriore insediamento, consistente nel taglio a carico del piano dominante con rilascio delle piante di miglior sviluppo delle specie pregiate e l'eliminazione piante depertenti degli arbusti ingombranti, compreso accatastamento della ramaglia e concentrazione del materiale legnoso utilizzabile. Ipotesi di prelievo: 500 polton/ha - diametro medio 15 cm.	€	1.376,00	COMPILARE LA PRIMA RIGA DEL QUADRO E' OBBLIGATORIO	€	-
SPOLTIMENTO ANDANTE					SUBTOTALE	€	-
42	OF 03.11	Intervento di sfello mediante taglio di selezione in giovani popolamenti non ancora differenziali (specie) ad elevata densità, al fine di migliorare la stabilità del soprassuolo e regolare la distribuzione, attraverso taglio selettivo delle piante in eccesso, compresa una leggera pottatura con raccolta del materiale utilizzabile ed eliminazione del materiale di risulta con interventi di elevata intensità oltre 800 soggetti.	€	0,34	COMPILARE LA PRIMA RIGA DEL QUADRO E' OBBLIGATORIO	€	-
43	OF 03.12	Sfoltimento su ceduo per favorire lo sviluppo del novellame esistente e favorire l'ulteriore insediamento, attraverso il taglio del piano dominante e l'eliminazione delle piante depertenti e seccagnose, con rilascio delle piante di migliore pregio compreso la concentrazione del materiale legnoso sui bordi dei percorsi carrai e l'eliminazione del materiale di risulta. Riferimento: ipotesi di prelievo di 500 polton/ha di diametro medio cm 15.	€	1,31	COMPILARE LA PRIMA RIGA DEL QUADRO E' OBBLIGATORIO	€	-
SFOLTI					SUBTOTALE	€	-
44	OF 09.01	Valore commerciale della legna di latifolia all'imposto nella provincia di Foggia	€	6,90	COMPILARE LA PRIMA RIGA DEL QUADRO E' OBBLIGATORIO	€	-
45	OF 09.02	Valore commerciale della legna di resinose all'imposto nella provincia di Foggia	€	3,45	COMPILARE LA PRIMA RIGA DEL QUADRO E' OBBLIGATORIO	€	-
46	OF 09.03	Valore commerciale della legna di latifolia all'imposto nella provincia di Bari	€	8,05	COMPILARE LA PRIMA RIGA DEL QUADRO E' OBBLIGATORIO	€	-
47	OF 09.04	Valore commerciale della legna di resinose all'imposto nella provincia di Bari	€	3,45	COMPILARE LA PRIMA RIGA DEL QUADRO E' OBBLIGATORIO	€	-
48	OF 09.05	Valore commerciale della legna di latifolia all'imposto nella provincia di Brindisi	€	8,05	COMPILARE LA PRIMA RIGA DEL QUADRO E' OBBLIGATORIO	€	-
49	OF 09.06	Valore commerciale della legna di resinose all'imposto nella provincia di Brindisi	€	3,45	COMPILARE LA PRIMA RIGA DEL QUADRO E' OBBLIGATORIO	€	-
50	OF 09.07	Valore commerciale della legna di latifolia all'imposto nella provincia di Taranto	€	8,05	COMPILARE LA PRIMA RIGA DEL QUADRO E' OBBLIGATORIO	€	-
51	OF 09.08	Valore commerciale della legna di resinose all'imposto nella provincia di Taranto	€	3,45	COMPILARE LA PRIMA RIGA DEL QUADRO E' OBBLIGATORIO	€	-
52	OF 09.09	Valore commerciale della legna di latifolia all'imposto nella provincia di Lecce	€	8,05	COMPILARE LA PRIMA RIGA DEL QUADRO E' OBBLIGATORIO	€	-
53	OF 09.10	Valore commerciale della legna di resinose all'imposto nella provincia di Lecce	€	3,45	COMPILARE LA PRIMA RIGA DEL QUADRO E' OBBLIGATORIO	€	-
SPESA GENERALI AZIONE 3							
54	A preventivo	Spese generali - Onorario professionisti					
55	Forfettario	Spese generali - Altre a completamento del 12%					
			A = (5 - 143 - 744-53)		TOTALE SPESE MATERIALI	€	-
			C = MAX (B x 0,12)		SPESA GENERALI AMMISSIBILI SU DICHIARATO	€	-
			D = (B+C)		TOTALE SPESA RICHIESTA AMMISSIBILE	€	-

Nota: I valori di riferimento per esclusa La Voce della n. 44 alla n. 53, vengono DETTRATE ai TOTALI DELLE SPESE MATERIALI

Il sottoscritto:
(Denominazione Richiedente)
in qualità di titolare/legale rappresentante della Dds n. _____ a valere sul PSR Puglia 2014 - 2020 Sottomisura 1
E
Il tecnico incaricato:
(Cognome e Nome)
DICHIARANO

Di aver elaborato il presente quadro degli interventi sulla base di quanto previsto dal par. 3.3.2 delle Linee Guida per la progettazione e realizzazione degli interventi (DAG n. 348/2019 e ss. mm. ii.) e secondo le indicazioni e le limitazioni previste dalle specifica tabella 6 in esse contenuta.

Fatto a _____, il _____

Firma titolare/Legale Rappresentante

Firma del tecnico e Timbro Professionale dell'Ordine di Appartenenza



FORMULARIO DEGLI INTERVENTI SM 8.6 - AZ. 1-2-3
QUADRO INTERVENTI AZIONE 3



N. prog	Par.3.4.2 Spese ammissibili	Descrizione della voce di costo	Unità di misura	Quantità	Costo
INVESTIMENTO RICHIESTO					
1	A preventivo e/o da CCNL	Studi ed indagini preliminari tematiche			
2		Redazione del PGF (stesura preliminare, acquisizione pareri, revisioni e stesura finale)			
3		Attività legate alle procedure di acquisizione pareri/autorizzazioni			
4		Attività di comunicazione ed informazione del PGF			
SPESE GENERALI AZIONE 3					
5	A preventivo	Spese generali - Onorario professionisti			
6	Forfettario	Spese generali - Altre a completamento del 12%			€ -
		A = (Σ 1:4)	TOTALE SPESE MATERIALI		€ -
		B = MAX (A x 0,12)	SPESE GENERALI: AMMISSIBILI SU DICHIARATO		€ -
		C = (A+B)	TOTALE SPESA RICHIESTA AMMISSIBILE		€ -

Note: I costi si intendono IVA esclusa

Il sottoscritto:

(Denominazione Richiedente)

in qualità di titolare/legale rappresentante della DdS n. _____ a valere sul PSR Puglia 2014 - 2020 Sottomisura 8.6

E

Il tecnico incaricato:

(Cognome e Nome)

DICHIARANO

Di aver elaborato il presente quadro degli interventi sulla base di quanto previsto dal par. 3.4.2 delle Linee Guida per la progettazione e realizzazione degli interventi (DAG n. 348/2019, e ss.mm.ii.) e secondo le indicazioni e le limitazioni previste dalle specifiche tabelle 8, 9, 10 e 11 in esse contenute.

Fatto a _____, il _____

Firma titolare/Legale Rappresentante

Firma del tecnico e Timbro Professionale dell'Ordine di Appartenenza



FORMULARIO DEGLI INTERVENTI SM 8.6 - AZ. 1-2-3
 QUADRO RIEPILOGATIVO DI SPESA



AZIONE	SUPERFICIE AZIONE (ha)	SPESA MATERIALI RICHIESTE AMMISSIBILI	SPESA GENERALI RICHIESTE AMMISSIBILI SUL DICHIARATO	TOTALE SPESE RICHIESTE
	(a)	(b)	(c)	(e) = (b) + (c)
AZIONE_1_INT.1.1	0,0000	€ -	€ -	€ -
AZIONE_1_INT.1.2	0,0000	€ -	€ -	€ -
AZIONE_2	0,0000	€ -	€ -	€ -
AZIONE_3	0,0000	€ -	€ -	€ -
TOTALE	0,0000	€ -	€ -	€ -
SPEGNERE ANOMALIE AL QUADRO 2				
CONTROLLO SPESE MATERIALI AMMISSIBILI <small>f₁ = 2b (al netto del superamento dei limiti di spesa di cui alla tabella 3 delle linee guida)</small>	#DIV/0!	MASSIMALE DEL SOSTEGNO <small>g₁=f₁*0,65</small>	DATI NON VALIDI - SPEGNERE TUTTE LE ANOMALIE	Attenzione: superato il limite di spesa di € 200.000, la differenza tra le spese richieste e quelle finanziabili sarà a carico del beneficiario
CONTROLLO SPESE GENERALI AMMISSIBILI <small>f₂ = 2c (al netto del superamento dei limiti di spesa di cui alla tabella 3 delle linee guida)</small>	#DIV/0!	MASSIMALE DEL SOSTEGNO <small>g₂=f₂*0,65</small>	DATI NON VALIDI - SPEGNERE TUTTE LE ANOMALIE	
CONTROLLO TOTALE SPESE AMMISSIBILI <small>f₃=f₁+f₂</small>	#DIV/0!	MASSIMALE DEL SOSTEGNO <small>g₃=f₃*0,65</small>	DATI NON VALIDI - SPEGNERE TUTTE LE ANOMALIE	

Nota:

- Nel caso non si acquistino macchinari/impianti/attrezzature, le spese generali ammissibili non potranno essere superiori al 12% di 178.571,43€, pari a 21.428,57€, per concorrere al massimale di 200.000 €. Nel caso di acquisto di soli macchinari/impianti/attrezzature le spese generali ammissibili non potranno essere superiori al 6% di 188.679,25€, pari a 11.320,75€, per concorrere al massimale di 200.000 €. Nel caso di progetto che preveda voci di costo con aliquote di spese generali differenti (6% e 12%) i massimali verranno calcolati in maniera proporzionale agli importi richiesti per le due tipologie di voci di costo (6% e 12%).
- Per totale superficie si intende la somma delle superficie boscata, condotta dall'azienda, calcolata sulla base di quanto dichiarato nel Quadro 3. Localizzazione interventi

Nota: Il massimale di sostegno (g₃) è determinato nella misura del 65% della spesa massima ammissibile (f)

LUOGO E DATA

FIRMA DEL RICHIEDENTE

FIRMA E TIMBRO DEL TECNICO

#DIV/0!



FORMULARIO DEGLI INTERVENTI SM 8.6 - AZ. 1.2-3
RIPILOGHI E PUNTEGGIO



AZIONI	SOMMA SUPERFICI PER AZIONE m ²	PUNTEGGIO PONDERATO Principio 1 - Ambito territoriale	IMPORTI DI PROGETTO RIFERITI ALLE SPESE MATERIALI AL NETTO DEI LIMITI DI SPESA DI CUI ALLA TABELLA 3 DELLE LINEE GUIDA	PUNTEGGIO			PUNTEGGIO		PUNTEGGIO PONDERATO COMPLESSIVO Somma Principio 1, 2 e 3
				Principio 2 - Tipologia dell'intervento	Principio 3 - Qualifica del beneficiario	Principio 3 - Qualifica del beneficiario	Principio 3 - Qualifica del beneficiario		
				Estensione delle superfici forestali interessate dagli interventi nelle disponibilità dei beneficiari	Presenza del Piano di Gestione Forestale	Qualifica del beneficiario: grado di aggregazione tra più beneficiari	Qualifica del beneficiario: IAP		
AZIONE_1_INT_1.1	0	0,0		0	0	0	0	0,00	
AZIONE_1_INT_1.2	0		€ -						
AZIONE_2	0	0,00	€ -						
AZIONE_3	0		€ -						
TOTALE	0		€ -	SUBTOTALE PUNTEGGIO Principio 2 →	0,00	SUBTOTALE PUNTEGGIO Principio 3 →	0	ATTENZIONE - PUNTEGGIO MINIMO NON RAGGIUNTO	

Nota: La sottomisura 8.6 prevede un punteggio minimo di accesso pari a 12 punti. Il punteggio elaborato nel seguente quadro dovrà essere riportato con analoghi valori nell'apposito quadro della domanda di sostegno.

ATTENZIONE: IL QUADRO NON SI COMPLETA SE NON SONO STATI CORRETTAMENTE COMPLETATI TUTTI I QUADRI PRECEDENTI, PERTINENTI CON IL PROGETTO DELLA DITTA RICHIEDENTE GLI AIUTI.


**FORMULARIO DEGLI INTERVENTI SM 8.6 - AZ. 2
 QUADRO SPECIE AUTOCTONE**


NON PERTINENTE SE NON SI ATTIVA L'AZIONE 2 - NON STAMPARE		
ELENCO SPECIE ALLEGATO 1 AVVISO PUBBLICO D.A.G. 316/2019 e ss. mm. ii.		
Acer campestre L., Acero campestre	Phyllirea latifolia L, Fillirea	
Acer monspessulanum L., Acero minore	Pinus halepensis Mill., Pino d'Aleppo	
Acer obtusatum L., Acero opalo WK	Pistacia lentiscus L., Lentisco	
Arbutus unedo L., Corbezzolo	Pistacia terebinthus L., Terebinto	
Carpinus betulus L., Carpino bianco	Populus tremula, Pioppo tremulo	
Carpinus orientalis Mill., Carpinella	Populus alba, Pioppo bianco	
Ceratonia siliqua L., Carrubo	Prunus spinosa L., Prugnolo o Strozzapreti	
Cistus incanus L., Cisto rosso	Quercus cerris L., Cerro	
Cistus salvifolius L., Cisto salvifoglio	Quercus coccifera L., Quercia spinosa	
Cornus mas L., Corniolo	Quercus frainetto Ten., Farnetto	
Cornus sanguinea L., Sanguinello	Quercus ilex L., Leccio	
Coronilla emerus L., Coronilla	Quercus macrolepis Kotschy, Vallonea	
Corylus avellanae L., Nocciolo	Quercus pubescens Mill., Roverella	
Crataegus monogyna Jacq., Biancospino	Quercus suber L., Sughera	
Erica arborea L., Erica	Quercus trojana Webb, Fragno	
Euonymus europaeus L., Fusaggine o Berretta da prete	Rhamnus alaternus L., Alaterno	
Fagus sylvatica L., Faggio	Rosa canina L., Rosa selvatica	
Fraxinus excelsior L., Frassino maggiore	Ruscus aculeatus L., Pungitopo	
Fraxinus ornus L., Orniello	Salix alba L., Salice bianco	
Fraxinus oxycarpa Bieb., Frassino meridionale	Sambucus nigra L., Sambuco nero	
Ilex aquifolium L., Agrifoglio	Sorbus domestica L., Sorbo domestico	
Juniperus oxycedrus L., Ginepro coccolone	Sorbus torminalis Crantz., Ciavardello	
Juniperus phoenicea L., Ginepro fenicio	Tilia cordata Miller, Tiglio selvatico	
Laurus nobilis L. Alloro	Tilia platyphyllos Scop., Tiglio nostrale	
Ligustrum vulgare L., Ligustro	Cercis siliquastrum L., Albero di Giuda	
Mirtus communis L., Mirto	Ulmus minor L., Olmo minore	
Ostrya carpinifolia Scop., Carpino nero	Viburnum tinus L., Viburno	
SUBTOTALE 1		0
ALTRE*	SUBTOTALE 2	0
IL TOTALE DELLE PIANTE INDICATE E' DIVERSO DA QUANTO DICHIARATO AL QUADRO 5_2_AZ_2_CELLA G12		0
SI RICORDA CHE LE SPECIE AMMISSIBILI VARIANO A SECONDA DEGLI AMBITI TERRITORIALI IN CUI RICADE IL PROGETTO, COSI' COME DEFINITI DALLE TABELLA 7 DELLE LINEE GUIDA PER LA PROGETTAZIONE E REALIZZAZIONE DEGLI INTERVENTI (DAG n. 348/2019 e ss. mm. ii.)		

* riferimento alla D.G.R. n. 1177 del 18/07/2017 ed alla Determinazione della Sezione Gestione Sostenibile e Tutela delle Risorse Forestali e Naturali n.58 del 20/02/2018 come da ALLEGATO 1 alla DAG n. 316/2019

Il sottoscritto:

(Denominazione Richiedente)

in qualità di titolare/legale rappresentante della DdS n. _____ a valere sul PSR Puglia 2014 - 2020 Sottomisura 8.6

E

Il tecnico incaricato:

(Cognome e Nome)

DICHIARANO

Di aver elaborato il presente quadro sulla base di quanto previsto dal par. 3.3.3 delle Linee Guida per la progettazione e realizzazione degli interventi (DAG n. 348/2019 e ss. mm. ii.) e secondo le indicazioni e le limitazioni previste dalla specifica tabella 7 in esse contenuta, nonché dall'allegato 1 al bando (DAG n. 316/2019 e ss.mm.ii)

Fatto a _____, il _____

Firma titolare/Legale Rappresentante

Firma del tecnico e Timbro Professionale dell'Ordine di Appartenenza



REGIONE
PUGLIA

FORMULARIO DEGLI INTERVENTI SM 8.6 - AZ. 1-2-3
QUADRO DELLE DICHIARAZIONI



Il sottoscritto:

(Denominazione Richiedente)
in qualità di titolare/legale rappresentante della DdS n. _____ a valere sul PSR Puglia 2014 - 2020 Sottomisura 8.6
E

Il tecnico incaricato:

(Cognome e Nome)
DICHIANANO

SI/Non
Pertinente

Ai sensi degli artt. 46 e 47, D.P.R. 28 Dicembre 2000 n.445, consapevole delle sanzioni penali nel caso di dichiarazioni non veritiere, di formazione o uso di atti falsi, richiamate dall'art. 76 del D.P.R. medesimo

- 1) Che le superfici oggetto di intervento possiedono i requisiti di ammissibilità previsti al paragrafo 10 dell'Allegato A alla DAG n. 316 del 30/09/2019 relativa all'Avviso Pubblico per la presentazione delle DdS relative alla Sottomisura 8.6;
- 2) Che il Progetto degli interventi proposto ai sensi della Sottomisura 8.6 possiede i requisiti di ammissibilità previsti dal paragrafo 10 dell'Avviso Pubblico per la presentazione delle DdS;
- 3) Che le superfici oggetto di DdS sono in possesso dei requisiti per l'attribuzione dei punteggi previsti dal macrocriterio "Ambiti territoriali", ove previsti
- 4) Che gli interventi oggetto di DdS sono in possesso dei requisiti per l'attribuzione dei punteggi previsti dal macrocriterio di valutazione "Tipologia delle operazioni attivate";
- 5) Di essere in possesso di un Piano di Gestione Forestale per le fattispecie di cui di cui alla lettera d) paragrafo 10.1 dell'Avviso Pubblico per la presentazione delle DdS;
- 6) La veridicità delle informazioni e dei dati riportati nel Formulário degli Interventi e la loro corrispondenza alla effettiva situazione aziendale rilevata con sopralluogo preliminare alla redazione del Formulário, nonché mediante consultazione degli atti relativi.
- 7) La piena corrispondenza fra quanto riportato nel foglio di lavoro n. 4 quadro di localizzazione degli interventi con quanto presente nel Fascicolo aziendale del soggetto richiedente, ove pertinente;
- 8) Di essere a conoscenza di quanto previsto dall'Avviso Pubblico per la presentazione delle DdS della sottomisura 8.6 del PSR Puglia 2014-2020
- 9) Con riferimento all'art. 69 par. 3 lett. c), del Reg.(UE) n. 1303/2013 e alla normativa nazionale sull'IVA, regolata dal DPR n. 633/1972, di avere diritto all'ammissibilità a finanziamento FEASR di tale imposta;
- 10) Di non essere un'impresa in difficoltà, così come definite dall'Art. 2, punto (14), del Regolamento (UE) n. 702/2014 della Commissione del 25 giugno 2014;
- 11) Di non essere in stato di fallimento, di liquidazione coatta, di concordato preventivo, di amministrazione straordinaria o con procedimenti pendenti per la dichiarazione di tali situazioni;
- 12) Di non essere nella condizione di "richiedente inaffidabile", in applicazione del Regolamento di esecuzione (UE) n. 809/2014, Art. 48;
- 13) Di essere a conoscenza del limite in "regime de minimis" con massimale di aiuto pari a 200.000 euro nell'arco di tre esercizi finanziari;
- 14) Nel caso di interventi della tipologia 1.1, che i macchinari acquistati saranno destinate a servizio di più aziende forestali
- 15) Che il soggetto richiedente gli aiuti è un fornitore di soli servizi, che, con i macchinari e le attrezzature da acquistarsi per gli interventi 1.1, potrà fornire servizi di gestione delle foreste ad altri imprenditori forestali;
- 16) Che il tecnico incaricato è autorizzato dal titolare/legale rappresentante alla trasmissione della documentazione prevista dai procedimenti correlati al bando per il tramite della propria casella PEC, manlevando la Regione Puglia da qualsivoglia responsabilità.

Inoltre, nei casi di Enti Pubblici e Privati o Consorzi:

- 17) Che il Soggetto richiedente non è in stato di dissesto finanziario o di amministrazione controllata o in liquidazione, né sono in corso procedimenti per la dichiarazione di una di tali condizioni;
- 18) Che sono stati preventivamente emessi gli atti amministrativi previsti dal paragrafo 14 dell'Avviso Pubblico per la presentazione delle DdS sottomisura 8.6 del PSR Puglia 2014-2020.

DICHIANANO, INOLTRE DI IMPEGNARSI A:

- a) Mantenere i Requisiti di Ammissibilità di cui al paragrafo 10 dell'Avviso Pubblico per tutta la durata della concessione
- b) Rispettare i termini e le modalità di esecuzione degli interventi stabiliti nell'Avviso Pubblico, nonché nel provvedimento di concessione e da eventuali atti correlati, e nel rispetto della normativa urbanistica, ambientale, paesaggistica vigente e dei vincoli di altra natura eventualmente esistenti
- c) Osservare le modalità di rendicontazione delle spese relative agli investimenti ammissibili dalla Sottomisura 8.6 secondo quanto previsto dal provvedimento di concessione e da eventuali atti correlati;
- d) Attivare, prima dell'avvio degli interventi ammessi ai benefici o della presentazione della prima DdP, un conto corrente dedicato intestato al soggetto beneficiario. Su tale conto dovranno transitare tutte le risorse finanziarie necessarie per la completa realizzazione dell'investimento, sia di natura pubblica (contributo in conto capitale/conto interesse) che privata (mezzi propri o derivanti da linee di finanziamento bancario). Il conto corrente dedicato dovrà restare attivo per l'intera durata dell'investimento e di erogazione dei relativi aiuti. Sullo stesso conto non potranno risultare operazioni non riferibili agli interventi ammessi all'aiuto pubblico. Le entrate del conto saranno costituite esclusivamente dal contributo pubblico erogato dall'OP AGEA, dai mezzi propri immessi dal beneficiario e dall'eventuale finanziamento bancario; le uscite saranno costituite solo dal pagamento delle spese sostenute per l'esecuzione degli interventi ammessi ai benefici dalla Sottomisura 8.6;
- e) Non richiedere né percepire altri contributi pubblici per gli interventi ammessi a finanziamento.
- f) Di impegnarsi a rispettare il limite del "regime de minimis" con massimale di aiuto pari a 200.000 euro nell'arco di tre esercizi finanziari e comunicare al Dipartimento Agricoltura, Sviluppo Rurale ed Ambientale gli eventuali ulteriori contributi percepiti in "regime de minimis" nel periodo riferimento;
- g) Di impegnarsi a rispettare gli obblighi in materia di "periodo di inalienabilità" e "vincolo di destinazione d'uso" per gli investimenti finanziati
- h) Impiegare materiale di propagazione di specie autoctone, compatibili con le condizioni pedoclimatiche dell'area interessata, secondo le prescrizioni previste dalla normativa europea in materia di commercializzazione di semi o piante forestali e ai sensi e per gli effetti del D. lvo 386/2003. Per la normativa regionale si fa riferimento alle Determinazioni Dirigenziali del Settore Foreste della Regione Puglia del 07.07.2006 n. 889, del 21.12.2009 n.757, del 16.12.2009 n. 2461, e del 26.03.2010 n. 65;
- i) Dare adeguata pubblicità all'investimento;
- j) In caso di richiedente conduttore di superfici forestali che aderisce all'intervento 1.1, di impegnarsi ad acquisire il requisito di iscrizione all'Albo delle Imprese Boschive prima della chiusura del programma di investimenti e della relativa domanda di pagamento del saldo

Fatto a, il _____

Firma titolare/Legale Rappresentante

Firma del tecnico e Timbro Professionale dell'Ordine di Appartenenza

DICHIANANO INOLTRE

- l) Di prendere atto ed accettare le regole relative alla tempistica, alle modalità ed alle procedure di partecipazione stabilite dall'Avviso Pubblico di cui alla DAG n. 316 del 30/09/2019 e ss.mm.ii. E delle conseguenze derivanti dall'inosservanza delle stesse
- m) Di prendere atto ed accettare quanto disposto dalla Determina dell' Autorità di Gestione di approvazione del formulário degli interventi e delle procedure di utilizzo.

Fatto a, il _____

Firma titolare/Legale Rappresentante

Firma del tecnico e Timbro Professionale dell'Ordine di Appartenenza

**FORMULARIO DEGLI INTERVENTI SM 8.6 - AZ. 1
LIMITAZIONI MACCHINARI ED ATTREZZATURE**



**REGIONE
PUGLIA**



LIMITAZIONI ADEGUAMENTI DELLE DOTAZIONI TECNICHE DI MACCHINARI ED ATTREZZATURE (cfr. Tabella 3 - par. 3.2.1.1 Linee Guida Sottomisura 8.6)

Classe impresa boschiva/ Superf. forestale (ha)	Attrezzature per gestione bosco (max €)	Attrezzature per lavorazione pre-industriale (max €)	Attrezzature per produzioni NON legnose (max €)
Impresa boschiva - Classe D	25.000	30.000	Attrezzature NON PREVISTE
Aziende forestali > 0,2 Ha e fino a 25 ha	25.000	30.000	SI - max € 25.000
Impresa boschiva - Classe C	75.000	50.000	Attrezzature NON PREVISTE
Aziende forestali > 25 ha ≤ 100 ha	75.000	50.000	SI - max € 75.000
Impresa boschiva Classe A e B	100.000	200.000	Attrezzature NON PREVISTE
Aziende forestali > 100 ha	100.000	200.000	SI - max € 100.000
PMI del legno	Attrezzature NON PREVISTE	200.000 NO Cippato e pellets	Attrezzature NON PREVISTE


 FORMULARIO DEGLI INTERVENTI SM 8.6 AZ. 1-2-3
 COMBINAZIONE PUNTEGGI


Interventi	Localizzazione			Innovazione		Estensione superfici boscate ed eventuale PGF					Qualifica beneficiario			Punteggio Max conseguibile
	Collina	Montagna	Altre aree	riduz. Emissioni	migl. Sicurezza	ha 0,2 - 9,99	ha 10 - 20	ha 20,01 - 30	ha 30,01 - 40	ha > 40,0	Aggregazione		IAP	
	a	b	c	d	e	f	g	h	i	l	m	n	o	$p = \frac{1}{2}(b+d+e+l+o)$
1.1 senza boschi (attribuzione punteggi per l'Impresa Boschiva in base alla sede legale e/o operativa)	12,5	25	0	6	6	0	0	0	0	0	15	20	10	67
1.1 con superfici boscate (attribuzione punteggi in base alla localizzazione delle superfici boscate)	12,5	25	0	6	6	0	9	12	15	18	15	20	10	85
1.1 + 1.2 (attribuzione punteggi in base alla localizzazione delle superfici boscate)	12,5	25	0	6	6	0	9	12	15	18	15	20	10	85
1.1 + interventi azione 2 (attribuzione punteggi in base alla localizzazione delle superfici boscate)	12,5	25	0	6	6	0	9	12	15	18	15	20	10	85
1.1 + 1.2 + interventi azione 2 (attribuzione punteggi in base alla localizzazione delle superfici boscate)	12,5	25	0	6	6	0	9	12	15	18	15	20	10	85
1.1 + interventi azione 2 + interventi azione 3 (attribuzione punteggi in base alla localizzazione delle superfici boscate) fino a 50 ha	12,5	25	0	6	6	15	24	27	30	33	15	20	10	100
1.1 + interventi azione 2 + interventi azione 3 (attribuzione punteggi in base alla localizzazione delle superfici boscate) > 50 ha	12,5	25	0	6	6	0	9	12	15	18	15	20	10	85
Interventi azione 2 + interventi azione 3 (attribuzione punteggi in base alla localizzazione delle superfici boscate) fino a 50 ha	12,5	25	0	0	0	15	24	27	30	33	15	20	10	88
Interventi azione 2 + interventi azione 3 (attribuzione punteggi in base alla localizzazione delle superfici boscate) > 50 ha	12,5	25	0	0	0	0	9	12	15	18	15	20	10	73
1.1 + interventi azione 3 (attribuzione punteggi in base alla localizzazione delle superfici boscate) fino a 50 ha	12,5	25	0	6	6	15	24	27	30	33	15	20	10	100
1.1 + interventi azione 3 (attribuzione punteggi in base alla localizzazione delle superfici boscate) > 50 ha	12,5	25	0	6	6	0	9	12	15	18	15	20	10	85
1.1 + 1.2 + interventi azione 3 (attribuzione punteggi in base alla localizzazione delle superfici boscate) fino a 50 ha	12,5	25	0	6	6	15	24	27	30	33	15	20	10	100
1.1 + 1.2 + interventi azione 3 (attribuzione punteggi in base alla localizzazione delle superfici boscate) > 50 ha	12,5	25	0	6	6	0	9	12	15	18	15	20	10	85
interventi azione 2 (attribuzione punteggi in base alla localizzazione delle superfici boscate)	12,5	25	0	0	0	0	9	12	15	18	15	20	10	73
interventi azione 3 (attribuzione punteggi in base alla localizzazione delle superfici boscate) fino a 50 ha	12,5	25	0	0	0	15	24	27	30	33	15	20	10	88
interventi azione 2 + interventi azione 3 (attribuzione punteggi in base alla localizzazione delle superfici boscate) > 50 ha	12,5	25	0	0	0	0	9	12	15	18	15	20	10	73

ALLEGATO B D.A.G. n. _____ del _____



REGIONE
PUGLIA



REGIONE PUGLIA

Dipartimento Agricoltura, Sviluppo Rurale ed Ambientale

Programma di Sviluppo Rurale (PSR) 2014-2020 Puglia

Regolamento (UE) n. 1305/2013

Misura 8 - Investimenti nello sviluppo delle aree forestali e nel miglioramento della redditività delle foreste (articoli da 21 a 26)

Sottomisura 8.6 "Supporto agli investimenti in tecnologie silvicole e nella trasformazione, mobilitazione e commercializzazione prodotti forestali"

**Avviso Pubblico per la presentazione delle domande di sostegno
(D.A.G. n. 316 del 30/09/2019 - BURP n.113 del 03/10/2019)**

**Linee Guida per la progettazione e la realizzazione degli interventi
(D.A.G. n. 348 del 21/10/2019)**

FORMULARIO DEGLI INTERVENTI

AVVISO PUBBLICO PER LA PRESENTAZIONE DELLE DOMANDE DI SOSTEGNO

ANNO 2019

PROCEDURE DI UTILIZZO E MANUALE UTENTE

Sommario

1. Premessa	3
2. Utilizzo del Formulario	3
3. Contenuto del Formulario	4
4. Contenuto dei fogli di lavoro	4
4.1 – Anagrafica.....	4
4.2 – Informazioni generali della Sottomisura.....	8
4.3 – Informazioni Punteggi	9
4.4 -Quadro Localizzazione	14
4.5 - Quadro degli interventi.....	21
4.6 – Quadro riepilogativo di spesa	33
4.7 – Riepiloghi e punteggi.....	35
4.8 - Elenco specie autoctone	36
4.9 – Dichiarazioni	36
4.10 - Limitazioni macchine ed attrezzature	38
4.11 - Combinazioni e punteggi	38
5. Indicazioni generiche d’uso del formulario	38
1. Attivare le modifiche	38
2. Impostazioni di stampa	38
3. Codici di errore e/o avvisi.....	39

1. Premessa

Con determinazione dell'Autorità di Gestione del PSR Puglia n.316 del 30 settembre n. 2019, è stato approvato l'avviso pubblico 2019 per la presentazione delle domande di sostegno della Sottomisura 8.6 "Supporto agli investimenti in tecnologie silvicole e nella trasformazione, mobilitazione e commercializzazione prodotti forestali".

In attuazione delle disposizioni previste dal suddetto avviso pubblico sono state emanate le Linee Guida per la progettazione e la realizzazione degli interventi con D.A.G. n. 348 del 21/10/2019.

L'avviso pubblico prevede la definizione di un formulario degli interventi, da pubblicare sul sito psr.regione.puglia.it e da allegare alla DdS secondo le disposizioni riportate al paragrafo 14 del precitato avviso.

Il presente documento definisce le procedure di utilizzo e le modalità di compilazione del Formulario degli Interventi della Sottomisura 8.6 "Supporto agli investimenti in tecnologie silvicole e nella trasformazione, mobilitazione e commercializzazione prodotti forestali", di seguito indicato brevemente come *Formulario*.

Il *Formulario* è un modulo predefinito con campi da compilare a cura del tecnico incaricato alla redazione del progetto della sottomisura interessata; tale *Formulario* è funzionale all'acquisizione ed alla gestione dei dati e delle informazioni utili alla determinazione degli interventi ammissibili, all'attribuzione dei punteggi e delle priorità previsti dai criteri di selezione e alla definizione della spesa ammissibile e del relativo contributo concedibile.

2. Utilizzo del Formulario

Il *Formulario* è predisposto sulla base di un **modello in file Excel**, approvato dal RSM (Responsabile di Sottomisura) e pubblicato sul sito psr.regione.puglia.it.

Il tecnico incaricato con la delega di cui all'Allegato 2 dell'avviso pubblico [modulistica per la richiesta di autorizzazione consultazione fascicoli aziendali (Compilazione - Stampa e Rilascio Domande di Sostegno PSR Puglia 2014/2020) e dei Formulari degli Interventi], fa richiesta al RSM del codice univoco per ciascuna ditta.

Il RSM, a seguito della richiesta del tecnico incaricato, attribuisce e comunica allo stesso tecnico il codice univoco relativo alla ditta interessata, o i codici univoci relativi alle ditte interessate, in caso di richieste multiple di tecnici che sono stati delegati da più ditte.

Il tecnico incaricato potrà quindi scaricare dal sito psr.regione.puglia.it il *Formulario* nella versione vigente attribuendo, in sede di compilazione, a ciascun *Formulario* il codice univoco comunicato dal RSM.

I files Excel dei *Formulari* vengono pubblicati con idonea protezione al fine di consentire unicamente le operazioni programmate, senza modifiche o cancellazioni che ne possano compromettere l'impiego.

In fase di assegnazione dei codici univoci dei *Formulari* il RSM dovrà registrare, per fini di monitoraggio della partecipazione all'Avviso Pubblico, il richiedente, l'azione di adesione e le relative superfici, il tecnico incaricato ed i relativi riferimenti (telefono e mail).

Una volta ultimato, il formulario dovrà essere:

1. stampato in PDF per i quadri compilati;
2. firmato dal richiedente, timbrato e firmato dal tecnico incaricato, nelle parti richieste;
3. inviato a mezzo PEC, come previsto dal punto II) del paragrafo 14 dell'avviso pubblico.

L'invio a mezzo PEC di cui al precedente punto 3 dovrà comprendere la copia scansionata del formulario stampata, firmata e timbrata ed il file Excel compilato.

Entrambi i file, PDF ed Excel, dovranno essere così denominati:

ditta _____ CUA _____,

A titolo esplicativo: Sig. Mario Rossi (CUAA ABCDEGFHAILMN), il file sarà denominato: Mario Rossi_ABCDEGFHILMN.

3. Contenuto del Formulario

Il *Formulario* per la sottomisura 8.6 è articolato nei seguenti fogli di lavoro:

- 1 -Anagrafica;
- 2 - Informazioni generali Sottomisura (SM);
- 3 - Informazioni Punteggi;
- 4 - Quadro localizzazione;
- 5_1.1 - Quadro interventi 1.1;
- 5_1.2 - Quadro interventi 1.2;
- 5_2 - Quadro interventi Azione 2;
- 5_3 - Quadro interventi Azione 3;
- 6 –Quadro riepilogativo di spesa;
- 7 - Riepiloghi e punteggio;
- 8 -Elenco Specie Autoctone;
- 9 -Dichiarazioni;
- 10 - Limitazioni Macchine Attrezzature;
- 11 – Combinazione punteggi.

La denominazione di alcuni fogli di lavoro viene contratta per limitazione del numero di caratteri nello specifico campo di intestazione dei fogli di lavoro.

4. Contenuto dei fogli di lavoro

Relativamente al contenuto dei fogli di lavoro si precisa che gli stessi prevedono tre modalità di compilazione dei dati richiesti:

- Dati da imputare liberamente a cura dell'utente, in base ai contenuti del progetto che si intende proporre;
- Dati da selezionare, a cura dell'utente, sulla base di un menù a voci prestabilite;
- **Dati determinati automaticamente, questi ultimi visualizzati in celle grigie e non editabili.**

Vengono di seguito illustrati i singoli fogli di lavoro previsti dal *Formulario*.

4.1 – Anagrafica

Il foglio di lavoro n.1 "Anagrafica" contiene:

- a) Intestazione del formulario con riferimento all'avviso pubblico della Sottomisura e alle Linee Guida.
- b) Collegamento ipertestuale alla pagina ufficiale del PSR 2014-2020 Sottomisura 8.6 (cliccando sull'icona del PSR si attiva il collegamento con il sito psr.regione.puglia.it).
- c) Codice univoco, dati anagrafici del richiedente: Denominazione, CUAA, Sede legale (indirizzo, città, CAP), riferimenti telefonici e PEC.
- d) Informazioni di dettaglio per la verifica dei requisiti di ammissibilità e l'attribuzione dei punteggi:
 - **Ambito territoriale** (Aree Montane, Aree Collinari, Aree di Pianura, Miste), da selezionarsi sulla base delle indicazioni riportate nei quadri delle informazioni generali della SM e delle informazioni per i punteggi e di quanto previsto dall'avviso pubblico.

- **Modalità di partecipazione all'Avviso Pubblico** (partecipazione in forma singola, ossia senza accordo collettivo; partecipazione in forma aggregata da 2 a 5 beneficiari e partecipazione in forma aggregata con più di 5 beneficiari ossia con accordo collettivo), da selezionarsi sulla base delle indicazioni riportate nei quadri delle informazioni generali della SM e delle informazioni per i punteggi e di quanto previsto dall'avviso pubblico. Nei casi in cui il candidato partecipi in forma singola, si dovrà selezionare la relativa voce in questo campo e la voce NO al successivo quadro dell'Accordo Collettivo. Nei casi in cui il candidato partecipi in forma aggregata, si dovrà selezionare la relativa voce (da 2 a 5 o più di 5) in questo campo e la voce SI al successivo quadro dell'Accordo Collettivo.
- **Accordo Collettivo**– A.C. (SI, NO), relativo all'eventuale partecipazione in forma aggregata con la sottoscrizione dello stesso A.C.; l'informazione di questo campo dovrà essere coerente con quanto indicato al precedente campo.
- **Qualifica Richiedente**, in cui sono riportate le categorie di beneficiari previste dall'avviso pubblico: Silvicoltori Privati (ossia privati conduttori di superfici boscate), Amministrazioni Comunali e loro Consorzi (ossia Comuni e loro consorzi conduttori di superfici boscate), Fornitori di servizi (ossia imprese che forniscono servizi a terzi e che si candidano come soggetti iscritti all'Albo regionale delle Imprese Boschive e senza alcuna superficie boscata condotta), PMI del legno (ossia Imprese della categoria PMI, come definite nell'avviso pubblico, operanti nel settore merceologico del legno), Imprenditore Agricolo Professionale - IAP (ossia richiedenti in possesso della qualifica di Imprenditore Agricole Professionale secondo le norme vigenti), Altro (ossia richiedenti appartenenti a categorie non comprese nelle precedenti).

Nel caso di soggetti candidati (intestatario della DdS) che siano Silvicoltori Privati, che conducano superfici boscate, in questa sezione si dovrà indicare Silvicoltori Privati e nel n.4 Localizzazione si dovranno indicare le superfici boscate condotte e/o interessate dall'intervento.

Nel caso di soggetti candidati (intestatario della DdS) che siano Amministrazioni Comunali e loro Consorzi, che conducano superfici boscate, in questa sezione si dovrà indicare Amministrazioni Comunali e loro Consorzi e nel n.4 Localizzazione si dovranno indicare le superfici boscate condotte e/o interessate dall'intervento.

Nel caso di imprese iscritte all'Albo Regionale delle Imprese Boschive, in questa sezione andrà selezionata la tipologia di richiedente (intestatario della DdS) Fornitori di servizi, e nel successivo quadro andranno valorizzate le informazioni di pertinenza (iscrizione all'Albo SI, Provincia, Comune, Numero di iscrizione e categoria). Qualora il Fornitore di servizi, iscritto all'Albo regionale delle Imprese Boschive, conduca superfici boscate, le stesse dovranno essere riportate nel quadro n.4 Localizzazione.

Nel caso di imprese iscritte all'Albo Regionale delle Imprese Boschive il cui titolare sia IAP, in questa sezione andrà selezionata la tipologia di richiedente (intestatario della DdS) IAP e nel successivo quadro andranno valorizzate le informazioni di pertinenza (iscrizione all'Albo SI, Provincia, Comune, Numero di iscrizione e categoria). Nel caso in lo stesso IAP conduca superfici boscate, le stesse dovranno essere riportate nel quadro n.4 Localizzazione.

Nel caso di soggetti candidati che siano PMI del legno e conducano superfici boscate, in questa sezione si dovrà indicare PMI del legno (intestatario della DdS) e nel quadro n.4 Localizzazione si dovranno indicare le superfici boscate condotte e/o interessate dall'intervento.

Nel caso di soggetti candidati che non siano compresi nelle categorie precedenti, e conducano superfici boscate, in questa sezione si dovrà indicare Altro (intestatario della DdS) e nel quadro n.4 Localizzazione si dovranno indicare le superfici boscate condotte e/o interessate dall'intervento.

- **Impresa boschiva iscritto all'Albo Regionale (SI, NO).** Nel caso in cui i candidati non abbiano il requisito dell'iscrizione all'Albo delle Imprese Boschive, dovrà essere selezionata la voce NO. Nel caso in cui i candidati abbiano il requisito dell'iscrizione all'Albo delle Imprese Boschive, dovrà essere selezionata la voce SI, associata alla precedente selezione della categoria Fornitori di servizi. Per quest'ultima fattispecie dovranno essere valorizzati i quadri relativi alla Provincia, al Comune, al Numero di iscrizione all'Albo ed alla Categoria (A, B, C, D). I quadri della Provincia e del Comune si attivano solo nel caso di impresa iscritta all'Albo delle Imprese Boschive (fornitrice di servizi) e senza superfici boscate condotte, come dettagliato alla successiva lettera e).. In tal caso i valori inseriti nella Provincia e Comune sono utilizzati per la valutazione dell'ubicazione in Area Montana, Collinare o di Pianura e l'attribuzione dell'eventuale punteggio previsto. I quadri delle informazioni relative alle Province e ai Comuni sono selezionabili automaticamente da una lista valori predisposta con menù a tendina. Il dettaglio dei comuni ricadenti negli ambiti da valorizzare ai fini dei punteggi sono illustrati nella successiva figura n.6. Nel caso in cui un'impresa boschiva abbia più sedi (legale ed operativa), in ricadenti in ambiti territoriali diversi (pianura, collina e montagna), si potrà indicare la sede ricadente nell'ambito territoriale con il punteggio più alto. A titolo esemplificativo l'impresa boschiva Mario Rossi con sede legale in Bari e sede operativa Altamura, potrà indicare quest'ultima sede cui sarebbero attribuiti 12,5 punti piuttosto che Bari cui corrisponderebbero 0 punti.
- e) **Indicazione della tipologia di operazione** attivata e, ove pertinente, della superficie interessata dal progetto. In tali sezioni occorre indicare l'azione e gli interventi proposti in progetto e, per gli interventi di pertinenza, anche la superficie interessata espressa in mq.

Per Superficie dell'azione si intende l'estensione, espressa in m², della superficie fisica sulla quale si farà almeno un intervento riferibile alla stessa azione. (ad es. se per l'AZIONE_2 si intende fare sullo stesso ettaro sia l'intervento 2.1 che l'intervento 2.2, bisognerà indicare come superficie 10.000 mq e non 20.000 mq). I dati delle superfici devono essere coerenti e corrispondenti con quanto riportato nel quadro n.4 della Localizzazione e nei quadri degli interventi, ove pertinenti.




Nel caso di impresa iscritta all'Albo delle Imprese Boschive (fornitrice di servizi) e senza superfici boscate condotte, che aderisce all'intervento 1.1, dovrà essere indicato SI in corrispondenza dell'azione, senza indicare alcuna superficie.


Nel caso di candidato per gli interventi dell'azione 3 (redazione PGF), dovrà essere indicato SI in corrispondenza dell'azione, nonché la superficie in mq dell'intera azienda forestale candidata, oggetto di Pianificazione Forestale (PGF). Tale superficie deve comprendere i boschi, le aree assimilabili al bosco, le formazioni arbustive in evoluzione naturale, i pascoli e le superfici improduttive, in attuazione di quanto previsto dalle Linee Guida (D.A.G. n.348/2019).

L'intero foglio di lavoro n.1 Anagrafica prevede controlli formali e collegamenti con i fogli successivi; i dati previsti dovranno essere imputati a cura del tecnico incaricato. E' di fondamentale importanza che siano correttamente valorizzati e completi i quadri richiesti per le singole fattispecie, siano esse relative ai soggetti candidati che agli interventi proposti. Sulla base dei dati imputati vengono elaborate informazioni utili alla determinazione dei punteggi e degli interventi ammissibili, con relativo importo di spesa. Nel caso in cui vengano riportati dati contraddittori o incompleti potranno essere compromesse le informazioni di cui ai successivi quadri.

Il dettaglio dei dati presenti nel foglio di lavoro n. 1 "Anagrafica" sono riportati nella successiva figura n. 1.

Figura n.1—Esempio Foglio di lavoro 1— Anagrafica



PSR PUGLIA
2014 - 2020
COLTIVIAMO IDEE
RACCOGLIAMO FUTURO

FORMULARIO DEGLI INTERVENTI

Avviso Pubblico Sottomisura 8.6 - Investimenti tesi ad accrescere la resilienza ed il pregio ambientale degli ecosistemi forestali - D.A.G. n. 316 del 30/09/2019, D.A.G. n. 348 del 21/10/2019

CODICE UNIVOCO		CUAA	
Denominazione e richiedente			
SEDE LEGALE		TEL.	PEC
Ambito Territoriale		Modalità di partecipazione all'Avviso Pubblico	
Qualifica Richiedente		Impresa boschiva iscritta all'Albo Regionale	

AZIONE_1	AZIONE_2	AZIONE_3
SUPERFICIE BOSCATI m²	SUPERFICIE m²	SUPERFICIE m²
CONDOTTA m²		
Intervento 1.1 SUPERFICIE m²		
Intervento 1.2 SUPERFICIE m²		

FIRMA DEL RICHIEDENTE

FIRMA E TIMBRO DEL TECNICO

LUOGO E DATA

4.2 – Informazioni generali della Sottomisura

Il foglio di lavoro n.2 “Informazioni generali della SM” riporta un quadro di riepilogo, in forma tabellare, delle informazioni corrispondenti alle singole azioni previste dalla SM, ai corrispondenti interventi ed alle relative limitazioni territoriali o di altra natura previste dall’avviso pubblico. Questo foglio di lavoro ha lo scopo di rappresentare sinteticamente le informazioni relative agli interventi, alla loro localizzazione ed alle eventuali limitazioni previste. Il dettaglio dei dati presenti nel foglio di lavoro n.2 “Informazioni generali della SM” sono riportati nella successiva figura n. 2.

Figura n.2 - Esempio - Foglio di lavoro 2 - Informazioni generali della SM

Azioni	Interventi	Localizzazione e limiti
1 - Investimenti nella trasformazione e commercializzazione dei prodotti forestali	1.1 Adeguamento innovativo delle dotazioni tecniche di macchine ed attrezzature	L'azione e gli interventi si applicano su tutto il territorio regionale. In caso di Ditte che non posseggono superfici boscate ma che forniscono servizi di gestione per altre proprietà forestali, le stesse dovranno essere iscritte all'Albo regionale delle imprese boschive, di cui alla L.R. n° 4/2009, alla data di rilascio della DdS per la partecipazione al Bando per l'azione 1 intervento 1.1. Per le stesse ai fini dell'intervento 1.1., relativamente al macrocriterio Ambiti Territoriali, il punteggio (Aree Montane e Aree Collinari) viene attribuito in base alla sede legale e/o operativa della stessa impresa boschiva candidata. Per le Ditte proprietarie di superfici forestali che partecipano all'intervento 1.1., l'obbligo di essere iscritte all'Albo delle imprese boschive deve essere soddisfatto prima della chiusura del programma di investimento (domanda di pagamento del saldo). Per gli interventi della tipologia 1.2, gli stessi dovranno essere ubicati all'interno del territorio regionale su superfici legittimamente condotte dal soggetto candidato.
	acquisto macchine/attrezzature che riducono le emissioni - 6 punti e/o acquisto macchine/attrezzature che migliorano le condizioni di sicurezza dei lavoratori - 6 punti	
	1.2 Realizzazione, ammodernamento, adeguamento di vivai forestali	
2 – Investimenti e pratiche forestali sostenibili finalizzate ad accrescere il valore economico delle foreste	2.1 Interventi selvicolturali con finalità produttive	L'azione e gli interventi si applicano su tutto il territorio regionale, limitatamente alle zone boscate, e nello specifico esclusivamente ai boschi con finalità produttiva e secondo le indicazioni delle Linee Guida.
	2.2 Interventi selvicolturali per il recupero e la valorizzazione produttiva dei boschi abbandonati, invecchiati e/o degradati	
3 – Elaborazione di Piani di Gestione Forestale e loro strumenti equivalenti	3.1 Elaborazione dei Piani di Gestione Forestale e loro strumenti equivalenti	La Sottomisura 8.6 sostiene la redazione di PGF o strumenti equivalenti ex-novo, non sono ammissibili adeguamenti di PGF o strumenti equivalenti vigenti. L'azione e gli interventi si applicano su tutto il territorio regionale, limitatamente alle zone boscate, e nello specifico esclusivamente ai boschi con finalità produttiva e secondo le indicazioni delle Linee Guida. L'intera superficie oggetto di Pianificazione Forestale (PGF) deve comprendere, secondo quanto previsto dalle Linee Guida (D.A.G. n.207/2018), i boschi, le aree assimilabili al bosco, le formazioni arbustive in evoluzione naturale, i pascoli e le superfici improduttive.
	Superficie interessata al di sotto di 50 Ha (attribuzione di 15 punti)	
PER LE DOTAZIONI TECNICHE DI MACCHINARI ED ATTREZZATURE FINANZIABILI CON L'AZIONE 1 SI RIPORTANO LE LIMITAZIONI, COSI' COME DEFINITE DALLE LINEE GUIDA, AL SEGUENTE LINK.		VAI AL QUADRO 10
TOTALE AZIONI ATTIVATE		0
TOTALE INTERVENTI ATTIVATI		0
Il sottoscritto:		
(Denominazione Richiedente)		
in qualità di titolare/legale rappresentante della DdS n. _____ a valere sul PSR Puglia 2014 - 2020 Sottomisura 8.6		
E		
Il tecnico incaricato:		
(Cognome e Nome)		
DICHIARANO		
Di prendere atto delle suddette informazioni generali di sottomisura previste dall'Avviso Pubblico di cui alla DAG n. 316/2019 e ss.mm.ii.		
Fatto a _____, il _____		
Firma titolare/Legale Rappresentante		
Firma del tecnico e Timbro Professionale dell'Ordine di Appartenenza		

Questo foglio di lavoro prevede che l'utente valorizzi, selezionando da un menù a tendina con valori prestabiliti (SI/NO), le celle evidenziate in rosso, in corrispondenza degli interventi. Il riempimento di colore rosso si spegne in seguito alla selezione delle voce SI/NO. Per gli interventi della tipologia 1.1 viene anche richiesto di valorizzare le informazioni relative all'acquisto di macchine ed attrezzature che riducano le emissioni in atmosfera e/o che migliorino le condizioni di sicurezza dei lavoratori. Tali informazioni dovranno essere corrispondenti a quanto indicato, per i requisiti di riduzione delle emissioni in atmosfera e/o miglioramento delle condizioni di sicurezza dei lavoratori, indicate al quadro n. 5_1.1.

In generale, le informazioni inserite nel presente foglio devono essere coerenti con quanto dichiarato nelle altre sezioni del formulario. In caso contrario, nel quadro n. 7 – riepiloghi e punteggio sarà visualizzata un'anomalia.

Nel caso in cui il foglio di lavoro non contenga almeno un intervento il foglio di lavoro restituisce il seguente messaggio all'utente:

ATTENZIONE - ATTIVARE ALMENO UN INTERVENTO

Inoltre, il suddetto foglio di lavoro, per gli interventi dell'azione 1, riporta in collegamento ipertestuale (cliccando sulla voce VAI AL QUADRO 10) all'interno della colonna "Localizzazione e limiti", le indicazioni relative alle categorie di soggetti candidati, alla tipologia di macchinari ed attrezzature ed alle corrispondenti limitazioni di spesa, come illustrato nella seguente figura n. 3.

Figura n.3 – Esempio - Limitazioni per gli interventi dell'azione 1 come riportate nella tabella 3 delle Linee Guida approvate con D.A.G. n.348/2019

LIMITAZIONI ADEGUAMENTI DELLE DOTAZIONI TECNICHE DI MACCHINARI ED ATTREZZATURE (cfr. Tabella 3 - par. 3.2.1.1 Linee Guida Sottomisura 8.6)			
Classe Impresa boschiva/ Superf. forestale (ha)	Attrezzature per gestione bosco (max €)	Attrezzature per lavorazione pre-industriale (max €)	Attrezzature per produzioni NON legnose (max €)
Impresa boschiva - Classe D	25.000	30.000	Attrezzature NON PREVISTE
Aziende forestali > 0,2 Ha e fino a 25 ha	25.000	30.000	SI - max € 25.000
Impresa boschiva - Classe C	75.000	50.000	Attrezzature NON PREVISTE
Aziende forestali > 25 ha ≤ 100 ha	75.000	50.000	SI - max € 75.000
Impresa boschiva Classe A e B	100.000	200.000	Attrezzature NON PREVISTE
Aziende forestali > 100 ha	100.000	200.000	SI - max € 100.000
PMI del legno	Attrezzature NON PREVISTE	200.000	Attrezzature NON PREVISTE
		NO Cippato e pellets	

Il foglio di lavoro si conclude con una sezione dedicata alle dichiarazioni di presa d'atto delle informazioni contenute, che dovranno essere sottoscritte dal richiedente, nonché dal tecnico incaricato con relativo timbro professionale dell'Ordine di appartenenza.

4.3 – Informazioni Punteggi

Il foglio di lavoro n.3 "Informazioni Punteggi" non prevede alcuna compilazione da parte dell'utente. Si tratta di un foglio informativo che riporta i requisiti ed i punteggi previsti dal paragrafo 16 dell'avviso pubblico ed i relativi criteri di attribuzione.

Il foglio di lavoro riporta, inoltre, una sezione dedicata alle dichiarazioni di presa d'atto delle informazioni contenute, che dovranno essere sottoscritte dal richiedente, nonché dal tecnico incaricato con relativo timbro professionale dell'Ordine di appartenenza.

Figura n. 4 – Esempio –quadro 3 Informazioni Punteggi

Principio/requisito	Criterio di applicazione (cfr. par.16 bando)
<p><i>Principio 1 - Localizzazione dell'intervento*</i></p> <p>Localizzazione dell'intervento in Aree Collinari - 12,5 punti</p> <p>Localizzazione dell'intervento in Aree Montane - 25 punti</p> <p><i>*Sulla base della ripartizione del territorio nazionale per zone altimetriche (montagna, pianura, collina) definita nell'ambito del sistema circoscrizionale statistico ISTAT, istituito nel 1958</i></p>	<p>Applicabile per gli interventi 1.1 in base alla sede dell'impresa boschiva candidata, che non conduce superfici boscate. Nel caso in cui un'impresa boschiva abbia più sedi (legale ed operativa), almeno una di queste deve ricadere nell'area (collinare o montana) per la quale viene richiesto il punteggio.</p> <p>Applicabile per gli interventi 1.1 e 1.2 realizzati da aziende candidate in possesso di superfici boscate, in base alla localizzazione delle superfici boscate condotte, rilevabili dalla domanda di sostegno e dal Fascicolo Aziendale.</p> <p>Applicabile per gli interventi 2.1 - 2.2 - 3.1 in base alla localizzazione degli interventi, ossia all'ubicazione delle superfici boscate condotte, rilevabili dalla domanda di sostegno e dal Fascicolo Aziendale. Nei casi in cui la localizzazione secondo i suddetti criteri non ricada in area collinare o montana il punteggio per il requisito in oggetto è pari a zero.</p>
<p><i>Principio 2 - Tipologia dell'intervento</i></p> <p><i>Maggior contenuto dell'innovazione</i></p> <p>Innovazione per l'acquisto di impianti/macchine/attrezzature che riducono le emissioni nocive - 6 punti</p> <p>Innovazione per l'acquisto di impianti/macchine/attrezzature che migliorano le condizioni di sicurezza dei lavoratori - 6 punti</p> <p><i>Maggiore estensione delle superfici forestali interessate dagli interventi nelle disponibilità dei beneficiari</i></p> <p>Superficie forestale interessata da ≥ 10 a ≤ 20 Ha - 9 punti</p> <p>Superficie forestale interessata da > 20 a ≤ 30 Ha - 12 punti</p> <p>Superficie forestale interessata da > 30 a ≤ 40 Ha - 15 punti</p> <p>Superficie forestale interessata maggiore di 40 Ha - 18 punti</p> <p><i>Piano di Gestione Forestale</i></p> <p>Aziende forestali singole o associate al di sotto di 50 Ha che presentano un Piano di Gestione Forestale - 15 punti</p>	<p>Applicabile per gli interventi 1.1.</p> <p>Ai fini della auto-attribuzione del punteggio è necessario che il possesso di entrambi i requisiti per le macchine/impianti/attrezzature interessate sia indicato nei preventivi da allegare alla domanda di sostegno. In assenza di tali indicazioni all'interno dei preventivi, l'auto-attribuzione del punteggio non potrà essere riconosciuta.</p> <p>Limitatamente al requisito della riduzione delle emissioni nocive, lo stesso si intende già posseduto nel caso di attrezzature che non siano motorizzate, per le quali il punteggio (6 punti) è attribuibile tal quale.</p> <p>Ai fini dell'attribuzione del punteggio pieno previsto per i singoli requisiti è necessario che la spesa per macchine/impianti/attrezzature oggetto di fornitura, rappresenti almeno l'80% della spesa dell'intero progetto, altrimenti il punteggio massimo attribuibile viene determinato in maniera ponderata del costo dell'intervento 1.1 rispetto al costo totale del progetto.</p> <p>Il valore di 12 punti rappresenta un massimale conseguibile qualora l'importo dell'intervento 1.1 rappresenti almeno l'80% del costo dell'intero progetto e tutte le macchine/impianti/attrezzature oggetto di fornitura garantiscano contemporaneamente entrambi i requisiti di riduzione delle emissioni nocive e miglioramento delle condizioni di sicurezza dei lavoratori.</p> <p>Applicabile per gli interventi 1.1 e 1.2 realizzati da aziende candidate in possesso di superfici boscate, in base all'estensione delle superfici boscate condotte, rilevabili dalla domanda di sostegno e dal Fascicolo Aziendale. Applicabile per gli interventi 2.1 - 2.2 - 3.1 in base alla localizzazione degli interventi, ossia all'ubicazione delle superfici boscate condotte, rilevabili dalla domanda di sostegno e dal Fascicolo Aziendale. Nei casi in cui si candidi un'impresa boschiva senza superfici boscate condotte il punteggio per il requisito in oggetto è pari a zero.</p> <p>Applicabile per gli interventi 3.1 in base all'estensione delle aziende forestali candidate, rilevabili dalla domanda di sostegno e dal Fascicolo Aziendale. Il punteggio è attribuito pienamente in ogni caso purché il progetto contenga i costi per la redazione del PGF, indipendentemente dal montante della spesa per l'intervento 3.1.</p> <p>L'intera superficie dell'azienda forestale candidata, oggetto di Pianificazione Forestale (PGF) deve comprendere, secondo quanto previsto dalle Linee Guida (D.A.G. n. 348/2019), i boschi, le aree assimilabili al bosco, le formazioni arbustive in evoluzione naturale, i pascoli e le superfici improduttive.</p>
<p><i>Qualifica del beneficiario</i></p> <p>a) grado di aggregazione tra più beneficiari</p> <p>Aggregazione più di 5 beneficiari - 20 punti</p> <p>Aggregazione da 2 a 5 beneficiari - 15 punti</p> <p>b) Imprenditore Agricolo Professionale (IAP) come definito dal D. Lvo 99/2004 - 10 punti</p>	<p>Questo requisito è applicabile al singolo candidato che si aggrega con altri attraverso la sottoscrizione di un Accordo Collettivo, per tutti gli interventi 1.1-1.2-2.1-2.2-3.1.</p> <p>Il punteggio è attribuibile ai candidati che abbiano superato i controlli di ammissibilità, anche se non finanziabili. Nel caso in cui uno o più candidati facenti parte dell'Accordo Collettivo non superino i controlli di ammissibilità (domanda/e non ammissibile/i in base alle regole del bando), il punteggio verrà rideterminato in base al numero dei candidati ammissibili. Nei casi in cui si il candidato non sia associato ad altri candidati, il punteggio per il requisito in oggetto è pari a zero.</p> <p>Questo requisito è applicabile tal quale al candidato singolo, per gli interventi 1.1-1.2-2.1-2.2-3.1, anche in caso di partecipazione aggregata ed è cumulabile con l'eventuale requisito di aggregazione. Nei casi in cui si il candidato non sia in possesso della qualifica IAP, il punteggio per il requisito in oggetto è pari a zero.</p>
<p>PER CONSULTARE LE DIVERSE COMBINAZIONI DI PUNTEGGI POSSIBILI, CLICCARE IL LINK QUI AL LATO:</p>	<p>VAI AL QUADRO 11</p>
<p>Il sottoscritto:</p> <p>(Denominazione Richiedente)</p> <p>in qualità di titolare/legale rappresentante della DdS n. _____ a valere sul PSR Puglia 2014 - 2020 Sottomisura 8.6</p> <p>E</p> <p>Il tecnico incaricato:</p> <p>(Cognome e Nome)</p> <p>DICHIARANO</p> <p>Di prendere atto ed accettare i suddetti criteri di attribuzione dei punteggi previsti dai Criteri di Selezione dell'Avviso Pubblico di cui alla DAG n. 316 del 30/09/2019 e ss.mm.ii.</p> <p>Fatto a _____, il _____</p> <p>Firma titolare/Legale Rappresentante _____</p> <p>Firma del tecnico e Timbro Professionale dell'Ordine di Appartenenza _____</p>	

Per quanto attiene agli interventi 1.1, si precisa quanto segue:

- Ai fini della auto-attribuzione del punteggio è necessario che il possesso di entrambi i requisiti (riduzione delle emissioni nocive e miglioramento delle condizioni di sicurezza dei lavoratori) per le macchine/impianti/attrezzature interessate sia indicato nei preventivi da allegare alla domanda di sostegno. In assenza di tali indicazioni all'interno dei preventivi, l'auto-attribuzione del punteggio non potrà essere riconosciuta.
- Limitatamente al requisito della riduzione delle emissioni nocive, lo stesso si intende già posseduto nel caso di attrezzature che non siano motorizzate per le quali il punteggio (6 punti) è attribuibile tal quale, purché sia richiesto dal candidato.
- Ai fini dell'attribuzione del punteggio pieno previsto (12 punti) per i singoli requisiti è necessario che la spesa per macchine/impianti/attrezzature oggetto di fornitura, rappresenti almeno l'80% della spesa dell'intero progetto, altrimenti il punteggio massimo attribuibile, viene determinato in maniera ponderata del costo dell'intervento 1.1 rispetto al costo totale del progetto.
- Il valore di 12 punti rappresenta un massimale conseguibile qualora l'importo dell'intervento 1.1 rappresenti almeno l'80% del costo dell'intero progetto e tutte le macchine/impianti/attrezzature oggetto di fornitura garantiscano contemporaneamente i requisiti di riduzione delle emissioni nocive e miglioramento delle condizioni di sicurezza dei lavoratori.

Per una migliore comprensione di quanto illustrato e per consentire la corretta attribuzione del punteggio, si riportano alcune casistiche esemplificative:

Progetto A che prevede investimento di Euro 100.000,00 così ripartito:

- Intervento 1.1 con importo di Euro 80.000,00 e tutte le macchine/impianti/attrezzature oggetto di fornitura in possesso dei requisiti per la riduzione delle emissioni nocive (6 punti) e per il miglioramento delle condizioni di sicurezza dei lavoratori (6 punti);
- Intervento 3.1 con importo di Euro 20.000,00

Per tale progetto A, il punteggio per il "Maggior contenuto dell'innovazione" sarà pari a 12 punti. Tale punteggio potrà cumularsi agli altri punteggi afferenti al Principio 2 - Tipologia dell'intervento, quali: "Maggiore estensione delle superfici forestali interessate dagli interventi nelle disponibilità dei beneficiari" (max 18 punti) e la presentazione del "Piano di Gestione Forestale" al di sotto di 50 Ha (15 punti).

Progetto B che prevede investimento di Euro 100.000,00 così ripartito:

- Intervento 1.1 con importo di Euro 50.000,00 e tutte le macchine/impianti/attrezzature oggetto di fornitura in possesso dei requisiti per la riduzione delle emissioni nocive (3 punti) e per il miglioramento delle condizioni di sicurezza dei lavoratori (3 punti);
- Intervento 3.1 con importo di Euro 50.000,00

Per tale progetto B, il punteggio per il "Maggior contenuto dell'innovazione" sarà pari a 6 punti, in quanto il costo dell'intervento 1.1 è pari al 50% del costo totale del progetto e tutte le macchine sono in possesso dei requisiti per la riduzione delle emissioni nocive e per il miglioramento delle condizioni di sicurezza dei lavoratori. Tale punteggio potrà cumularsi agli altri punteggi afferenti al Principio 2 - Tipologia dell'intervento, quali: "Maggiore estensione delle superfici forestali interessate dagli interventi nelle disponibilità dei beneficiari" (max 18 punti) e la presentazione del "Piano di Gestione Forestale" al di sotto di 50 Ha (15 punti).

n.316/2019 e ss.mm.ii.

Progetto C che prevede investimento di Euro 100.000,00 così ripartito:

- Intervento 1.1 con importo di Euro 80.000,00 e con tutte le macchine/impianti/attrezzature oggetto di fornitura in possesso del requisito per il miglioramento delle condizioni di sicurezza dei lavoratori (6 punti) e macchine/impianti/attrezzature oggetto di fornitura in possesso del requisito per la riduzione delle emissioni nocive per un importo pari a Euro 40.000,00 (3 punti);
- Intervento 3.1 con importo di Euro 20.000,00.

Per tale progetto C, il punteggio per il "Maggior contenuto dell'innovazione" sarà pari a 9 punti, in quanto il costo dell'intervento 1.1 è pari all'80% del costo totale del progetto, tutte le macchine sono in possesso del requisito per il miglioramento delle condizioni di sicurezza dei lavoratori e la riduzione delle emissioni nocive è assicurata solo per il 50% del valore dell'intervento 1.1. Tale punteggio potrà cumularsi agli altri punteggi afferenti al Principio 2 - Tipologia dell'intervento, quali: "Maggiore estensione delle superfici forestali interessate dagli interventi nelle disponibilità dei beneficiari" (max 18 punti) e la presentazione del "Piano di Gestione Forestale" al di sotto di 50 Ha (15 punti).

Progetto D che prevede investimento di Euro 100.000,00 così ripartito:

- Intervento 1.1 con importo di Euro 50.000,00 e tutte le macchine/impianti/attrezzature oggetto di fornitura in possesso del requisito per il miglioramento delle condizioni di sicurezza dei lavoratori (3 punti) e macchine/impianti/attrezzature oggetto di fornitura in possesso del requisito per la riduzione delle emissioni nocive per un importo pari a Euro 25.000,00 (1,5 punti)
- Intervento 3.1 con importo di Euro 50.000,00

Per tale progetto D, il punteggio per il "Maggior contenuto dell'innovazione" sarà pari a 4,5 punti, in quanto il costo dell'intervento 1.1 è pari al 50% del costo totale del progetto, tutte le macchine sono in possesso del requisito per il miglioramento delle condizioni di sicurezza dei lavoratori e la riduzione delle emissioni nocive è assicurata solo per il 50% del valore dell'intervento 1.1. Tale punteggio potrà cumularsi agli altri punteggi afferenti al Principio 2 - Tipologia dell'intervento, quali: "Maggiore estensione delle superfici forestali interessate dagli interventi nelle disponibilità dei beneficiari" (max 18 punti) e la presentazione del "Piano di Gestione Forestale" al di sotto di 50 Ha (15 punti).

Infine, il suddetto quadro n.3 di informazione punteggi, contiene un collegamento con il quadro n. 11 Combinazioni e punteggi che viene riportato nella seguente figura n.5.

Il suddetto quadro n.11 ha lo scopo di sintetizzare e correlare tutte le possibili combinazioni degli interventi e dei requisiti per i punteggi previsti dai Criteri di Selezione (par. 16 avviso pubblico), per i singoli casi di pertinenza, secondo i criteri di applicazione del foglio di lavoro n.3 Informazioni punteggi.

L'ultima colonna della tabella riporta il punteggio massimo conseguibile per singola combinazione di interventi, secondo la formula illustrata ($p=b+d+e+l+n+o$), correlata ai requisiti di *Localizzazione*, *Innovazione*, *Estensione delle superfici boscate* e *qualifica del beneficiario*. In tale colonna sono riportati i punteggi massimi conseguibili sommando tutti i valori di punteggio massimo per i singoli requisiti considerati (*Localizzazione*, *Innovazione*, *Estensione delle superfici boscate* e *qualifica del beneficiario*).

figura n. 5 – Esempio –quadro 11 Combinazioni punteggi

Interventi	Localizzazione			Innovazione		Estensione superfici boscate ed eventuale PGF					Qualifica beneficiario			Punteggio
	Collina	Montagna	Altre aree	riduz. Emissioni	migl. Sicurezza	ha	ha	ha	ha	ha	Aggregazione		IAP	Max
						0,2 - 9,99	10 - 20	20,01 - 30	30,01 - 40	> 40,0	2-5 beneficiari	> 5 beneficiari		conseguibile
a	b	c	d	e	f	g	h	i	l	l	m	n	o	$p=\sum(a+b+c+d+e+f+g+h+i+l+m+n+o)$
1.1 senza boschi (attribuzione punteggi per l'Impresa Boschiva in base alla sede legale e/o	12,5	25	0	6	6	0	0	0	0	0	15	20	10	67
1.1 con superfici boscate (attribuzione punteggi in base alla localizzazione delle superfici boscate)	12,5	25	0	6	6	0	9	12	15	18	15	20	10	85
1.1 + 1.2 (attribuzione punteggi in base alla localizzazione delle superfici boscate)	12,5	25	0	6	6	0	9	12	15	18	15	20	10	85
1.1 + interventi azione 2 (attribuzione punteggi in base alla localizzazione delle superfici boscate)	12,5	25	0	6	6	0	9	12	15	18	15	20	10	85
1.1+1.2 + interventi azione 2 (attribuzione punteggi in base alla localizzazione delle superfici boscate)	12,5	25	0	6	6	0	9	12	15	18	15	20	10	85
1.1 + interventi azione 2 + interventi azione 3 (attribuzione punteggi in base alla localizzazione delle superfici boscate) fino a 50 ha	12,5	25	0	6	6	15	24	27	30	33	15	20	10	100
1.1 + interventi azione 2 + interventi azione 3 (attribuzione punteggi in base alla localizzazione delle superfici boscate) > 50 ha	12,5	25	0	6	6	0	9	12	15	18	15	20	10	85
Interventi azione 2 + interventi azione 3 (attribuzione punteggi in base alla localizzazione delle superfici boscate) fino a 50 ha	12,5	25	0	0	0	15	24	27	30	33	15	20	10	88
Interventi azione 2 + interventi azione 3 (attribuzione punteggi in base alla localizzazione delle superfici boscate) > 50 ha	12,5	25	0	0	0	0	9	12	15	18	15	20	10	73
1.1 + interventi azione 3 (attribuzione punteggi in base alla localizzazione delle superfici boscate) fino a 50 ha	12,5	25	0	6	6	15	24	27	30	33	15	20	10	100
1.1 + interventi azione 3 (attribuzione punteggi in base alla localizzazione delle superfici boscate) > 50 ha	12,5	25	0	6	6	0	9	12	15	18	15	20	10	85
1.1+1.2+ interventi azione 3 (attribuzione punteggi in base alla localizzazione delle superfici boscate) fino a 50 ha	12,5	25	0	6	6	15	24	27	30	33	15	20	10	100
1.1 + 1.2 + interventi azione 3 (attribuzione punteggi in base alla localizzazione delle superfici boscate) > 50 ha	12,5	25	0	6	6	0	9	12	15	18	15	20	10	85
interventi azione 2 (attribuzione punteggi in base alla localizzazione delle superfici boscate)	12,5	25	0	0	0	0	9	12	15	18	15	20	10	73
interventi azione 3 (attribuzione punteggi in base alla localizzazione delle superfici boscate) fino a 50 ha	12,5	25	0	0	0	15	24	27	30	33	15	20	10	88
interventi azione 2 + interventi azione 3 (attribuzione punteggi in base alla localizzazione delle superfici boscate) > 50 ha	12,5	25	0	0	0	0	9	12	15	18	15	20	10	73

Il punteggio massimo della sottomisura, pari a 100 punti, è raggiungibile unicamente al verificarsi di una delle seguenti condizioni:

- a) Il progetto degli investimenti e la DdS preveda interventi 1.1 associati ad interventi delle azioni 2 e 3, con estensione delle superfici forestale comprese tra 40 e 50 ha, partecipazione aggregata con più di 5 beneficiari, titolare della domanda in possesso del requisito IAP e importo di progetto per l'intervento 1.1 pari almeno all'80% del valore dell'intero progetto.
- b) Il progetto degli investimenti e la DdS preveda interventi 1.1 associati ad interventi dell'azione 3, con estensione delle superfici forestale comprese tra 40 e 50 ha, partecipazione aggregata con più di 5 beneficiari e titolare della domanda in possesso del requisito IAP e importo di progetto per l'intervento 1.1 pari almeno all'80% del valore dell'intero progetto.
- c) Il progetto degli investimenti e la DdS preveda interventi 1.1, 1.2 e Azione 3, con estensione delle superfici forestali comprese tra 40 e 50 ha, partecipazione aggregata con più di 5 beneficiari e titolare della domanda in possesso del requisito IAP, e importo di progetto per l'intervento 1.1 pari almeno all'80% del valore dell'intero progetto.

Purché in aggiunta alle condizioni a), b) o c), sia contemporaneamente soddisfatta l'ulteriore condizione:

- d) che tutte le macchine/impianti/attrezzature dell'intervento 1.1, oggetto di fornitura garantiscano allo stesso tempo i requisiti di riduzione delle emissioni nocive e miglioramento delle condizioni di sicurezza dei lavoratori.

4.4 -Quadro Localizzazione

Il quadro di localizzazione non dovrà essere compilato in caso di candidato che non conduce superfici forestali, fornitore di servizi iscritto all'Albo delle Imprese Boschive, secondo quanto indicato nel quadro di anagrafica, e candidato per interventi 1.1.

Il quadro della localizzazione dovrà essere compilato in tutti gli altri casi, ossia soggetti candidati per gli interventi:

- della tipologia 1.1 con superfici forestali condotte;
- della tipologia 1.2 con superfici forestali condotte e con superfici da destinare alla realizzazione, ammodernamento e adeguamento di vivai forestali;
- dell'azione 2 (interventi selvicolturali), per le superfici forestali interessate dagli interventi;
- dell'azione 3 (redazione PGF), per l'intera azienda forestale candidata, oggetto di Pianificazione Forestale (PGF). In tal caso si evidenzia che dovrà essere indicata, secondo quanto previsto dalle Linee Guida (D.A.G. n.348/2019), la superficie relativa a boschi, alle aree assimilabili al bosco, alle formazioni arbustive in evoluzione naturale, ai pascoli e alle superfici improduttive.

Dati	Modalità di compilazione
- Numero progressivo e controllo campi inseriti	Determinati automaticamente
- Lista valori province	Selezione da elenco già precompilato con menù a voci prestabilite
- Lista valori comuni	
- Lista valori fogli di mappa	Accettati solo dati con valori da 1 a 600 (solo numeri interi)
- Superficie boscata condotta e/o superficie di intervento, espressa in mq	Da imputare a cura dell'utente (solo numeri interi)
- Superficie in Ha dell'intervento	Determinata automaticamente in base al valore in mq

Dati	Modalità di compilazione
<ul style="list-style-type: none"> - Superficie massima del foglio di mappa condotta e/o interessata da almeno un intervento, espressa in mq 	<p>Da imputare a cura dell'utente (solo numeri interi); si tratta della superficie totale effettiva di intervento a livello del foglio di mappa indicato, corrispondente alla somma delle superfici dei singoli interventi eseguiti sullo stesso foglio di mappa. Ciò comporta che l'eventuale ripetizione dello stesso foglio di mappa, nell'ambito del presente foglio di lavoro, determina la ripetizione dello stesso valore di superficie. ESEMPIO: Azione 1 = 2.000m2, Azione 3 = 10.000m2. Se la superficie della Az1 coincide con la Az3 allora la superficie massima è uguale a 10.000m2. Al contrario se le superfici di Az1 e Az3 non coincidono e sono fisicamente distinte, si considererà la somma pari a 12.000m2</p>
<ul style="list-style-type: none"> - N. 2 colonne di verifica denominate: Controllo e Superficie massima del foglio di mappa condotta e/o interessata da almeno un intervento, espressa in Ha 	<p>Determinati automaticamente in base ai dati imputati nelle precedenti colonne</p>
<ul style="list-style-type: none"> - Tipologia di azione/Intervento (Azione 1-int.1.1 e int.1.2, Azione 2, Azione 3) 	<p>Selezione da elenco già precompilato con menù a voci prestabilite (Intervento 1.1, Intervento 1.2, Azione 2, Azione 3) come previste dall'avviso pubblico.</p>
<ul style="list-style-type: none"> - Punteggio Ambito Territoriale 	<p>Determinato automaticamente in base ai dati inseriti (Provincia e Comune) nelle colonne iniziali del foglio di lavoro, per singola riga.</p>
<ul style="list-style-type: none"> - Colonna di Controllo campi editati 	<p>Rappresenta un campo di controllo che viene valorizzato automaticamente in base ai dati imputati nelle precedenti colonne. Le colonne da valorizzare a cura dell'utente sono complessivamente 6 (Provincia, Comune, Foglio di mappa, Superficie boscata condotta e/o superficie di intervento, Superficie massima del foglio di mappa condotta e/o interessata da almeno un intervento e Tipologia di azione/Intervento).</p> <p>Quando le colonne precedenti risultano completamente valorizzate, all'interno di questa colonna di controllo compare il valore 6 e la cella è di colore verde.</p> <p>Quando le colonne precedenti risultano valorizzate non completamente, all'interno di questa colonna di controllo compare un valore <6 e la cella è di colore rosso. In quest'ultimo caso l'utente dovrà provvedere al completamento dei dati fino alla colorazione verde della cella o, in alternativa, alla cancellazione dei dati non necessari.</p>
<ul style="list-style-type: none"> - Fogli doppi 	<p>Determinati automaticamente in base ai dati imputati nelle precedenti colonne</p>
<ul style="list-style-type: none"> - Riga Controllo campi inseriti (seconda riga della tabella posta al di sotto delle intestazioni di colonna) 	<p>Rappresenta un campo di controllo che viene valorizzato automaticamente in base ai dati imputati nelle successive righe di lavoro.</p> <p>Quando le successive righe di lavoro risultano completamente valorizzate, all'interno di questa colonna di controllo compare il numero delle righe complete e la cella è di colore verde.</p> <p>Quando le successive righe di lavoro risultano completamente valorizzate, all'interno di questa riga di controllo compaiono i numeri delle sottostanti righe valorizzate e la cella è di colore rosso. In quest'ultimo caso l'utente dovrà provvedere al completamento dei dati fino alla colorazione verde delle celle o, in alternativa, alla cancellazione dei dati non necessari.</p>

Questo foglio di lavoro esegue i seguenti controlli preimpostati:

1. Controlli formali di compilazione di tutti i campi per ogni riga (corrispondente a ciascun foglio di mappa);
2. Controlli formali di compilazione dei valori corretti di comune, foglio e superficie;
3. Controllo automatico dei valori di superficie per la colonna Superficie massima a livello di foglio di mappa interessato, in caso di ripetizione dello stesso foglio di mappa su più righe;
4. Controllo automatico dell'eventuale ripetizione dello stesso foglio di mappa con stessa azione;
5. Controllo formale di corrispondenza dati con i fogli di lavoro successivi e con il foglio precedente;
6. Elaborazione automatica punteggi per ogni riga di lavoro in base alla localizzazione dei comuni nelle aree valorizzate ai fini del punteggio (Aree Montane 25 pt., Aree Collinari 12,5 pt., Aree di Pianura 0 pt.);
7. Funzioni di **warning** in caso di valori incompleti, anomali o non corrispondenti agli altri dati imputati nel *Formulario*, con le celle colorate di rosso. Si tratta di semplici avvisi che consentono comunque di proseguire il lavoro di compilazione; in tal caso però possono essere compromesse la corretta elaborazione delle informazioni e dei dati di pertinenza.

Il controllo dei comuni rientranti nelle Aree Montane ed Aree Collinari (come previsto dal paragrafo 16 dell'Avviso Pubblico) è eseguito sulla base della ripartizione del territorio nazionale per zone altimetriche definita nell'ambito del sistema circoscrizionale statistico dell'ISTAT istituito nel 1958, come da estratto riportato nella seguente figura n. 6

Figura n. 6 – estratto pubblicazione ISTAT riportante le province pugliesi con l'indicazione dei comuni ricadenti nelle Aree Montane, Aree Collinari e Aree di Pianura (1 di 4)



Segue Figura n. 6 – estratto pubblicazione ISTAT riportante le province pugliesi con l'indicazione dei comuni ricadenti nelle Aree Montane, Aree Collinari e Aree di Pianura (2 di 4)

PROVINCIA DI BARI

COLLINA INTERNA

REGIONE AGRARIA 1 – MURGE DI ANDRIA (721.301)
Andria, Canosa di Puglia, Corato.

REGIONE AGRARIA 2 – MURGE OFANTINE (721.302)
Minervino Murge, Spinazzola.

REGIONE AGRARIA 3 – MURGE DI BITONTO (722.303)
Bitonto, Grumo Appula, Palo del Colle, Ruvo di Puglia, Terlizzi, Toritto.

REGIONE AGRARIA 4 – MURGE DI ALTAMURA (722.304)
Altamura, Gravina in Puglia.

REGIONE AGRARIA 5 – MURGE DI GIOIA DEL COLLE (724.305)
Cassano delle Murge, Gioia del Colle, Noci, Santeramo in Colle.

REGIONE AGRARIA 6 – MURGE DI CASTELLANA (724.306)
Acquaviva delle Fonti, Alberobello, Casamassima, Castellana Grotte, Conversano, Locorotondo, Putignano, Sammichele di Bari, Sannicandro di Bari, Turi.

PIANURA

REGIONE AGRARIA 7 – PIANURA DI BARLETTA (721.507)
Barletta, Bisceglie, Giovinazzo, Molfetta, Trani.

REGIONE AGRARIA 8 – PIANURA DI BARI (723.508)
Adelfia, Bari, Binetto, Bitetto, Bitritto, Capurso, Cellamare, Modugno, Triggiano, Valenzano.

REGIONE AGRARIA 9 – PIANURA DI MONOPOLI (723.509)
Mola di Bari, Monopoli, Noicattaro, Polignano a Mare, Rutigliano.

PROVINCIA DI TARANTO

COLLINA LITORANEA

REGIONE AGRARIA 1 – COLLINE LITORANEE DI CASTELLANETA (731.401)
Castellaneta, Ginosa, Laterza.

REGIONE AGRARIA 2 – COLLINE LITORANEE DI MARTINA FRANCA (731.402)
Martina Franca, Mottola.

PIANURA

REGIONE AGRARIA 3 – PIANURA DI MASSAFRA (731.503)
Crispiano, Massafra, Montemesola, Palagianello, Palagiano.

REGIONE AGRARIA 4 – PIANURA DI TARANTO (732.504)
Carosino, Faggiano, Grottaglie, Leporano, Monteiasi, Monteparano, Pulsano, Roccaforzata, San Giorgio Ionico, Taranto.

REGIONE AGRARIA 5 – PIANURA DI MANDURIA (732.505)
Avetrana, Fragagnano, Lizzano, Manduria, Maruggio, San Marzano di San Giuseppe, Sava, Torricella.

Segue Figura n. 6 – estratto pubblicazione ISTAT riportante le province pugliesi con l'indicazione dei comuni ricadenti nelle Aree Montane, Aree Collinari e Aree di Pianura (3 di 4)

PROVINCIA DI BRINDISI

COLLINA LITORANEA

REGIONE AGRARIA 1 – COLLINE LITORANEE DI OSTUNI (741.401)
Ceglie Messapico, Cisternino, Fasano, Ostuni, Villa Castelli.

PIANURA

REGIONE AGRARIA 2 – PIANURA DI LATIANO (741.502)
Carovigno, Francavilla Fontana, Latiano, Oria, San Michele Salentino, San Vito dei Normanni.

REGIONE AGRARIA 3 – PIANURA DI BRINDISI (742.503)
Brindisi, Cellino San Marco, Erchie, Mesagne, San Donaci, San Pancrazio Salentino, San Pietro Vernotico, Torchiarolo, Torre Santa Susanna.

PROVINCIA DI LECCE

PIANURA

REGIONE AGRARIA 1 – PIANURA DI COPERTINO (751.501)
Arnesano, Campi Salentina, Carmiano, Copertino, Guagnano, Leverano, Monteroni di Lecce, Novoli, Salice Salentino, San Pietro in Lama, Veglie.

REGIONE AGRARIA 2 – PIANURA DI LECCE (751.502)
Calimera, Cannole, Carpignano Salentino, Castri di Lecce, Cavallino, Lecce, Lizzanello, Melendugno, Squinzano, Surbo, Trepuzzi, Vernole.

REGIONE AGRARIA 3 – PIANURA DI NARDÒ (752.503)
Aradeo, Galatone, Nardò, Neviano, Sannicola, Seclì, Tuglie.

REGIONE AGRARIA 4 – PIANURA SALENTINA CENTRALE (752.504)
Bagnolo del Salento, Caprarica di Lecce, Castrignano de' Greci, Collepasso, Corigliano d'Otranto, Cursi, Cutrofiano, Galatina, Lequile, Maglie, Martano, Martignano, Melpignano, Muro Leccese, San Cesario di Lecce, San Donato di Lecce, Scorrano, Sogliano Cavour, Soleto, Sternatia, Zollino.

REGIONE AGRARIA 5 – PIANURA DI OTRANTO (751.505)
Diso, Giuggianello, Giurdignano, Miuervino di Lecce, Nociglia, Ortelle, Otranto, Palmariggi, Poggiardo, Sanarica, Santa Cesarea Terme, Spongano, Surano, Uggiano la Chiesa.

REGIONE AGRARIA 6 – PIANURA DI GALLIPOLI (753.506)
Alezio, Alliste, Casarano, Gallipoli, Matino, Melissano, Parabita, Racale, Taviano, Ugento.

REGIONE AGRARIA 7 – PIANURA DI LEUCA (753.507)
Acquarica del Capo, Alessano, Andrano, Castrignano del Capo, Corsano, Gagliano del Capo, Migliano, Montesano Salentino, Morciano di Leuca, Patù, Presicce, Ruffano, Salve, Specchia, Superano, Taurisano, Tiggiano, Tricase.

PROVINCIA DI FOGGIA

MONTAGNA INTERNA

REGIONE AGRARIA 1 – MONTAGNA DEL CERVARO (711.101)
Accadia, Anzano di Puglia, Celle di San Vito, Faeto, Monteleone di Puglia, Orsara di Puglia, Panni, Roseto Valfortore.

Segue Figura n. 6 – estratto pubblicazione ISTAT riportante le province pugliesi con l'indicazione dei comuni ricadenti nelle Aree Montane, Aree Collinari e Aree di Pianura (4 di 4)

COLLINA INTERNA

REGIONE AGRARIA 2 – COLLINE DI SAN GIOVANNI ROTONDO (713.302)
Rignano Garganico, San Giovanni Rotondo, San Marco in Lamis.

REGIONE AGRARIA 3 – COLLINE DELLA DAUNIA (711.303)
Alberona, Biccari, Carlantino, Casalnuovo Monterotaro, Casalvecchio di Puglia, Castelluccio Valmaggioro, Castelnuovo della Daunia, Celenza Valfortore, Motta Montecorvino, Pietramontecorvino, San Marco la Catola, Volturara Appula, Volturino.

REGIONE AGRARIA 4 – COLLINE DEL CARAPELLE (714.304)
Ascoli Satriano, Bovino, Candela, Castelluccio dei Sauri, Deliceto, Rocchetta Sant'Antonio, Sant'Agata di Puglia.

COLLINA LITORANEA

REGIONE AGRARIA 5 – COLLINE LITORANEE DEL GARGANO (713.405)
Cagnano Varano, Carpino, Ischitella, Mattinata, Monte Sant'Angelo, Peschici, Rodi Garganico, Vico del Gargano, Vieste.

PIANURA

REGIONE AGRARIA 6 – BASSO FORTORE (712.506)
Chieuti, San Paolo di Civitate, San Severo, Serracapriola, Torremaggiore.

REGIONE AGRARIA 7 – PIANURA DEL LAGO DI LESINA (712.507)
Apricena, Lesina, Poggio Imperiale, Sannicandro Garganico.

REGIONE AGRARIA 8 – TAVOLIERE DI FOGGIA (711.508)
Foggia, Lucera, Troia.

REGIONE AGRARIA 9 – PIANURA DELLE SALINE (714.509)
Manfredonia, Margherita di Savoia, San Ferdinando di Puglia, Trinitapoli.

REGIONE AGRARIA 10 – PIANURA DELLA CAPITANATA MERIDIONALE (714.510)
Cerignola, Orta Nova, Stornara, Stornarella.

Il dettaglio dei dati presenti nel foglio di lavoro n. 4 sono riportati nella successiva figura n.7.


Per le eventuali righe non compilate, in fase di stampa del Formulario, è possibile nascondere

automaticamente le righe vuote semplicemente cliccando sull'icona  , in caso si vogliano visualizzare

nuovamente le righe nascoste è sufficiente cliccare sul tasto

 .



Utilizzando il tasto aggiorna  , saranno cerchiati in rosso eventuali errori formali commessi in fase di compilazione.

Tali funzioni sono attive sui fogli di lavoro relativi al quadro localizzazione e ai quadri degli interventi.

Figura n. 7 - Esempio - Foglio di lavoro 4 Quadro di localizzazione degli interventi

N. Pr.	Provincia	Comune	Fg	Sezione o Allegato	Superficie Boscata condotta e/o sup. di intervento m ²	Superficie Intervento Ha	Superficie massima del foglio condotta e/o interessata da almeno un intervento m ²	Controllo	Superficie massima del foglio di mappa condotta e/o interessata da almeno un intervento Ha	Tipologia Azione/Intervento (Int.1.1-1.2, Az. 2 - 3)	Punteggio-Ambito Territoriale	Controllo Campi Edificati	Fogli Doppii
CONTROLLO CAMPI INSERITI	0	0	0		0		0			0	Area Montane pt. 25 Area collinari pt. 12,5 Area di Pianura pt. 0		
1						0,0000			0,0000		0	0	
2						0,0000			0,0000		0	0	
3						0,0000			0,0000		0	0	
4						0,0000			0,0000		0	0	
5						0,0000			0,0000		0	0	
6						0,0000			0,0000		0	0	
7						0,0000			0,0000		0	0	
8						0,0000			0,0000		0	0	
9						0,0000			0,0000		0	0	
10						0,0000			0,0000		0	0	

4.5 - Quadro degli interventi

Il quadro degli interventi è articolato nei fogli di lavoro, da compilarsi per ciascuna delle tipologie di operazioni interessate, che vengono di seguito illustrati.

❖ 5_1.1 - QUADRO INTERVENTI 1.1

Questo foglio di lavoro riporta le voci di costo, secondo quanto previsto dal paragrafo 3.2.1.1 delle Linee Guida per la progettazione e realizzazione degli interventi della sottomisura 8.6 (tabelle 3 e 4), di cui alla DAG n.316/2019. Il quadro presenta una specifica colonna denominata Campo di applicazione e limitazioni definite dalle tabelle 3 e 4 delle Linee Guida (DAG n.348/2019), con l'aggregazione delle voci di costo di pertinenza. In tale colonna sono riportate le indicazioni, per ciascuna tipologia di fornitura, circa i requisiti di pertinenza richiesti per il candidato (categoria di impresa boschiva, estensione della superficie boscata) e per il progetto [tipologia di attrezzature (lavorazioni in bosco, utilizzazioni forestali e biomasse legnose, lavorazioni preindustriali e/o seconda trasformazione su piccola scala) e limitazioni di spesa].

Le varie voci di costo sono aggregate per tipologie omogenee pertinenti e si attivano in base alle informazioni valorizzate nel quadro n.1 di Anagrafica e al quadro n. 4 Localizzazione. Per esempio, nel caso in cui il foglio di anagrafica riporti l'Impresa Boschiva di una determinata categoria, saranno visibili e valorizzabili le voci di costo pertinenti. Inoltre, le varie voci di costo aggregate per tipologie omogenee pertinenti riportano i subtotali per le voci interessate. In questo quadro vengono eseguiti controlli sui limiti di spesa circa le limitazioni previste dalla tabella 3 delle Linee Guida.

Per quanto riguarda le spese generali, trattandosi di fornitura di macchine ed attrezzature, le stesse sono verificate secondo il limite del 6% rispetto alle spese materiali. Eventuali eccedenze sono a carico del beneficiario.

Per le PMI, la richiesta delle Attrezzature per lavorazione pre-industriali e/o seconda trasformazione, con limite di spesa del progetto di investimenti fino a 200.000,00 Euro, si attiva nel presente quadro solo in corrispondenza dell'informazione in anagrafica della qualifica del richiedente come PMI del legno.

Per le produzioni non legnose, la richiesta delle relative macchine ed attrezzature, con i relativi limiti di spesa, si attiva solo in presenza di una superficie boscata sia nel quadro n.1 Anagrafica, per l'azione 1 intervento 1.1, sia nel quadro n.4 Localizzazione.

Per l'attribuzione dei punteggi relativi alla riduzione delle emissioni nocive e al miglioramento delle condizioni di sicurezza dei lavoratori è prevista, per ciascuna riga di lavoro, ossia per ciascuna voce di costo relativa a macchina/attrezzatura/impianti, la possibilità di selezionare, per mezzo di un menù a tendina, le opzioni SI/NO, all'interno dell'ultima colonna del foglio di lavoro. In presenza dell'opzione SI, viene valorizzata l'informazione ai fini dell'attribuzione del punteggio previsto per la riduzione delle emissioni nocive e per il miglioramento delle condizioni di sicurezza dei lavoratori. In presenza dell'opzione NO, non viene valorizzata l'informazione ai fini dell'attribuzione del punteggio previsto per la riduzione delle emissioni nocive e per il miglioramento delle condizioni di sicurezza dei lavoratori. L'insieme dei valori SI e NO determina l'esito della ponderazione del punteggio per il requisito considerato, secondo quanto indicato nel precedente paragrafo 4.3 e nei relativi esempi. Ai fini della attribuzione del punteggio è necessario che il possesso di entrambi i requisiti per le macchine/impianti/attrezzature interessate sia indicato nel presente quadro e trovi corrispondenza nei preventivi da allegare alla domanda di sostegno. In assenza di tali condizioni il punteggio non potrà essere riconosciuto.

A titolo esemplificativo, il dettaglio del foglio di lavoro n. 5_1.1 - quadro interventi 1.1 è riportato nella successiva figura n.8.

Figura n. 8 - Esempio - Foglio di lavoro 5_1.1 - quadro interventi 1.1 (1 di 3)

INVESTIMENTO RICHIESTO AZIONE 1 - INTERVENTO 1.1							
N. prog	Descrizione della voce di costo secondo quanto previsto dal paragrafo 3.2.1.1 delle Linee Guida per la progettazione e realizzazione degli interventi della sottomisura 8.6 (tabella 4)		Campo di applicazione e limitazioni definite dalle tabelle 3 e 4 delle Linee Guida (DAG n. 348/2019)	Unità di misura	Quantità	Costo preventivo totale per le quantità indicate (euro)	Miglioramento delle condizioni di sicurezza dei lavoratori
1	A preventivo	Motoseghe	Attrezzature per gestione bosco, utilizzazioni forestali e biomasse legnose - Imprese della Classe D, ed aziende forestali con superfici boscate da 0,2 a 25 ha, con limite di spesa fino a 25.000,00 Euro. Possono, inoltre, richiedere l'acquisto delle macchine/attrezzature dal n.1 al n.20: le Imprese della Classe C e le aziende forestali con superfici boscate da 25 a 50 ha, con limite di spesa fino a 75.000,00 Euro; le aziende forestali con superfici boscate > 50 Ha e fino a 100 ha, con limite di spesa fino a 75.000,00 Euro, le aziende forestali con superfici boscate > 100 Ha e le Imprese delle Classi A e B con limite di spesa fino a 100.000,00	numero			
2	A preventivo	Decespugliatori, anche a spalla o spalleggiati		numero			
3	A preventivo	Decespugliatori portati		numero			
4	A preventivo	Aste potatrici		numero			
5	A preventivo	Giratronchi		numero			
6	A preventivo	Slittini		numero			
7	A preventivo	Tirfor		numero			
8	A preventivo	Suffiatori		numero			
9	A preventivo	Altre attrezzature minute		numero			
10	A preventivo	Verricelli		numero			
11	A preventivo	Canalette		numero			
12	A preventivo	Motocarriola		numero			
13	A preventivo	Rimorchi trazionati		numero			
14	A preventivo	Mulo meccanico		numero			
15	A preventivo	Gabbie affastellatrici		numero			
16	A preventivo	Pese calibrate		numero			
17	A preventivo	Forche o pinze carica tronchi		numero			
18	A preventivo	Gru caricatori forestali		numero			
19	A preventivo	Semoventi idonei ai lavori forestali, con potenza fino a 20 kW (Motoagricole)		numero			
20	A preventivo	Attrezzature per trasporto legna con muli da soma (Basto, finimenti, ecc.)		numero			
Subtotale Classe D e aziende forestali con superficie boscata da 0,2 a 25 Ha max Euro 25.000							
Subtotale Classe C e aziende forestali con superficie boscata > 25 e fino a 50 ha max Euro 75.000							
Subtotale aziende forestali con superficie boscata > 50 e fino a 100 ha max Euro 75.000							
Subtotale Classi A e B e aziende forestali con superficie boscata > 100 ha max Euro 100.000							
21	A preventivo		Attrezzature per gestione bosco, utilizzazioni forestali e biomasse legnose - Imprese della Classe C, ed aziende forestali con superfici boscate > 25 ha e fino a 50 ha, con limite di spesa fino a 75.000,00 Euro. Possono, inoltre, richiedere l'acquisto delle macchine/attrezzature dal n.21 al n.28 le aziende forestali con superfici boscate > 50 Ha e fino a 100 ha, con limite di spesa fino a 75.000,00 Euro e le aziende forestali con superfici boscate > 100 Ha, o le Imprese delle Classi A e B con limite di spesa fino a 100.000,00 Euro. Non possono richiedere l'acquisto delle macchine/attrezzature dal n.21 al n.28 Imprese della Classe D, ed aziende forestali con superfici boscate da 0,2 a 25 ha.	numero			
22	A preventivo			numero			
23	A preventivo			numero			
24	A preventivo			numero			
25	A preventivo			numero			
26	A preventivo			numero			
27	A preventivo			numero			
28	A preventivo			numero			
Subtotale Classe C e aziende forestali con superficie boscata > 25 e fino a 50 ha max Euro 75.000							
Subtotale aziende forestali con superficie boscata > 50 e fino a 100 ha max Euro 75.000							
Subtotale Classi A e B e aziende forestali con superficie boscata > 100 ha max Euro 100.000							
29	A preventivo		Attrezzature per gestione bosco, utilizzazioni forestali e biomasse legnose - Imprese delle Classi A e B con limite di spesa fino a 100.000 €, ed aziende forestali con superfici boscate > 50 ha, con limite di spesa fino a 75.000,00 Euro se con superficie boscata < 100 ha, e fino a 100.000 Euro se con superficie boscata > 100 ha. Non possono richiedere l'acquisto delle macchine/attrezzature dal n.29 al n.45: le Imprese della Classe C e della Classe D e le aziende forestali con superfici boscate da 0,2 a 50 Ha.	numero			
30	A preventivo			numero			
31	A preventivo			numero			
32	A preventivo			numero			
33	A preventivo			numero			
34	A preventivo			numero			
35	A preventivo			numero			
36	A preventivo			numero			
37	A preventivo			numero			
38	A preventivo			numero			
39	A preventivo			numero			
40	A preventivo			numero			
41	A preventivo			numero			
42	A preventivo			numero			
43	A preventivo			numero			
44	A preventivo			numero			
45	A preventivo			numero			
Subtotale aziende forestali con superficie boscata > 50 e fino a 100 ha max Euro 75.000							
Subtotale Classi A e B e aziende forestali con superficie boscata > 100 ha max Euro 100.000							

Segue figura n. 8 - Esempio - Foglio di lavoro 5_1.1 - quadro interventi 1.1 (2 di 3)

INVESTIMENTO RICHIESTO AZIONE 1 - INTERVENTO 1.1								
N. prog	Descrizione della voce di costo secondo quanto previsto dal paragrafo 3.2.1.1 delle Linee Guida per la progettazione e realizzazione degli interventi della sottomisura 8.6 (tabella 4)		Campo di applicazione e limitazioni definite dalle tabelle 3 e 4 delle Linee Guida (DAG n. 348/2019)	Unità di misura	Quantità	Costo preventivato totale per le quantità indicate (euro)	Riduzione delle emissioni nocive	Miglioramento delle condizioni di sicurezza dei lavoratori
46	A preventivo	Cippatrici piccole, con motore proprio o azionate da trattore o motrice, che per lavorare necessitano di potenze massime fino a 50 kW	Lavorazioni preindustriali e/o seconda trasformazione su piccola scala - Imprese della Classe D, e aziende forestali con superfici boscate da 0,2 a 25 ha, con limite di spesa fino a 30.000,00 Euro. Possono, inoltre, richiedere l'acquisto delle attrezzature per lavorazione pre-industriale al n.46, le Imprese della Classe C e le aziende forestali con superfici boscate da 25 a 50 ha, con limite di spesa fino a 50.000,00 Euro; le aziende forestali con superfici boscate > 50 Ha e fino a 100 ha, con limite di spesa fino a 50.000,00 Euro, le aziende forestali con superfici boscate > 100 Ha e le Imprese delle Classi A e B con limite di spesa fino a 200.000,00	numero	1		Si	Si
Subtotale Classe D e aziende forestali con superficie boscata da 0,2 a 25 Ha max Euro 30.000								
Subtotale Classe C e aziende forestali con superficie boscata > 25 e fino a 50 ha max Euro 50.000								
Subtotale aziende forestali con superficie boscata > 50 e fino a 100 ha max Euro 50.000								
Subtotale Classi A e B e aziende forestali con superficie boscata > 100 ha max Euro 200.000								
47	A preventivo		Lavorazioni preindustriali e/o seconda trasformazione su piccola scala- Imprese della Classe C, ed aziende forestali con superfici boscate > 25 ha e fino a 50 ha, con limite di spesa fino a 50.000,00 Euro. Possono, inoltre, richiedere l'acquisto delle attrezzature per lavorazione pre-industriale dal n.47 al n.55 le aziende forestali con superfici boscate > 50 Ha e fino a 100 ha, con limite di spesa fino a 50.000,00 Euro e le aziende forestali con superfici boscate > 100 Ha, o le Imprese delle Classi A e B con limite di spesa fino a 200.000,00 Euro . Non possono richiedere l'acquisto delle attrezzature per lavorazione pre-industriale dal n.47 al n.55 Imprese della Classe D, ed aziende forestali con superfici boscate da 0,2 a 25 ha.	numero				
48	A preventivo			numero				
49	A preventivo			numero				
50	A preventivo			numero				
51	A preventivo			numero				
52	A preventivo			numero				
53	A preventivo			numero				
54	A preventivo			numero				
55	A preventivo			numero				
Subtotale Classe C e aziende forestali con superficie boscata > 25 e fino a 50 ha max Euro 50.000								
Subtotale aziende forestali con superficie boscata > 50 e fino a 100 ha max Euro 50.000								
Subtotale Classi A e B e aziende forestali con superficie boscata > 100 ha max Euro 200.000								
56	A preventivo		Lavorazioni preindustriali e/o seconda trasformazione su piccola scala - Imprese delle Classi A e B con limite di spesa fino a 200.000 €, ed aziende forestali con superfici boscate > 50 ha, con limite di spesa fino a 50.000,00 Euro se con superficie boscata < 100 ha, e fino a 200.000 Euro se con superficie boscata > 100 ha. Non possono richiedere l'acquisto delle attrezzature per lavorazione pre-industriale dal n.56 al n.63: le Imprese della Classe C e della Classe D e le aziende forestali con superfici boscate da 0,2 a 50 Ha.	numero				
57	A preventivo			numero				
58	A preventivo			numero				
59	A preventivo			numero				
60	A preventivo			numero				
61	A preventivo			numero				
62	A preventivo			numero				
63	A preventivo			numero				
Subtotale aziende forestali con superficie boscata > 50 e fino a 100 ha max Euro 50.000								
Subtotale Classi A e B e aziende forestali con superficie boscata > 100 ha max Euro 200.000								
64	A preventivo		PMI - Attrezzature per lavorazione pre-industriali e/o seconda trasformazione, con limite di spesa fino a 200.000,00 Euro	numero				
65	A preventivo			numero				
66	A preventivo			numero				
67	A preventivo			numero				
68	A preventivo			numero				
69	A preventivo			numero				
70	A preventivo			numero				
71	A preventivo			numero				
72	A preventivo			numero				
73	A preventivo			numero				
74	A preventivo			numero				
75	A preventivo			numero				
76	A preventivo			numero				
PMI = 200.000 Euro								

Segue figura n. 8 - Esempio - Foglio di lavoro 5_1.1 - quadro interventi 1.1 (3 di 3)

INVESTIMENTO RICHIESTO AZIONE 1 - INTERVENTO 1.1							
N. prog	Descrizione della voce di costo secondo quanto previsto dal paragrafo 3.2.1.1 delle Linee Guida per la progettazione e realizzazione degli interventi della sottomisura 8.6 (tabella 4)		Campo di applicazione e limitazioni definite dalle tabelle 3 e 4 delle Linee Guida (DAG n. 348/2019)	Unità di misura	Quantità	Costo preventivato totale per le quantità indicate (euro)	Miglioramento delle condizioni di sicurezza dei lavoratori
PMI = 200.000 Euro							
77	A preventivo		Attrezzature per produzioni NON LEGNOSE - Tutte le Aziende forestali e le imprese boschive con superfici boscate > 0,2 ha - con limite di spesa di 25.000,00 Euro per superfici boscate possedute da 0,2 a 25 ha; di 75.000,00 Euro per superfici boscate possedute > 25 ha e fino a 100 ha; di 100.000,00 Euro per superfici boscate possedute > 100 ha.	numero			
78	A preventivo			numero			
79	A preventivo			numero			
80	A preventivo			numero			
81	A preventivo			numero			
82	A preventivo			numero			
83	A preventivo		numero				
Subtotale aziende forestali con superficie boscata da 0,2 a 25 Ha max Euro 25.000							
Subtotale aziende forestali con superficie boscata > 25 e fino a 50 ha max Euro 75.000							
Subtotale aziende forestali con superficie boscata > 50 e fino a 100 ha max Euro 75.000							
Subtotale aziende forestali con superficie boscata > 100 ha max Euro 100.000							
SPESE GENERALI AZIONE 1 - Intervento 1.1							
84	A preventivo	Spese generali - Onorario professionisti				€ 1.500,00	
85	Forfettario	Spese generali - Altre a completamento del 6%				€ -	
A = (Σ 1:83) (solo per le voci pertinenti)				TOTALE SPESE MATERIALI		€ -	
B = MAX (A x 0,06)				SPESE GENERALI: AMMISSIBILI SU DICHIARATO		€ -	
C = (A+B)				TOTALE SPESA RICHIESTA AMMISSIBILE		€ -	
Note: I costi si intendono IVA esclusa							
Il sottoscritto:							
(Denominazione Richiedente)							
in qualità di titolare/legale rappresentante della DdS n. _____ a valere sul PSR Puglia 2014 - 2020 Sottomisura 8.6							
E							
Il tecnico incaricato:							
(Cognome e Nome) DICHIARANO							
Di aver elaborato il presente quadro degli interventi sulla base di quanto previsto dal par. 3.2.1.1 delle Linee Guida per la progettazione e realizzazione degli interventi (DAG n. 348/2019, e ss. min. ii.) e secondo le indicazioni e le limitazioni previste dalle specifiche tabelle 3 e 4 in esse contenute.							
Fatto a, il							
Firma titolare/Legale Rappresentante							
Firma del tecnico e Timbro Professionale dell'Ordine di Appartenenza							

5_1.2 - QUADRO INTERVENTI 1.2

Questo foglio di lavoro riporta le voci di costo, secondo quanto previsto dal paragrafo 3.2.1.2 delle Linee Guida per la progettazione e realizzazione degli interventi della sottomisura 8.6 (tabella 5), di cui alla DAG n.348/2019. In questo quadro le spese generali, per le voci di costo relative a opere o lavori da *Prezziario*, sono verificate secondo il limite del 12% rispetto alle spese materiali di pertinenza. Inoltre, per le voci relative alla fornitura di macchine ed attrezzature, le spese generali sono verificate secondo il limite del 6% rispetto alle spese materiali di pertinenza. Eventuali eccedenze sono a carico del beneficiario.

A titolo esemplificativo, il dettaglio del foglio di lavoro n. 5_1.2 - quadro interventi 1.2 è riportato nella successiva figura n.9.

Figura n. 9 - Esempio - Foglio di lavoro 5_1.2 - quadro interventi 1.2

N. prog	Codice (D.G.R. n.1468/2017)	Descrizione della voce di costo	Costo unitario	Unità di misura	Quantità	Costo
INVESTIMENTO RICHIESTO AZIONE 1 - INTERVENTO 1.2						
1	(*) E 01.07	Fornitura e posa in opera di terreno vegetale idoneo per formazione di strato superficiale dei rinterri, esente da ciottoli, radici e materie rocciose in genere, compreso lo spargimento e la configurazione.	€ 26,25	mc		
2	(**) Inf 02.100	Telo pacciamante drenante in polipropilene da 110 gr/mq, fornitura e posa in opera, su terreno preparato per la messa a dimora di piante compreso l'ancoraggio al suolo con picchetti metallici	€ 4,07	mq		
3	OF 04.12	Recinzione con rete metallica dell'altezza di m 2,00 (kg 3,2 al metro lineare) sorretta e tenuta in tensione da pali di castagno (Ø cm 15-20) della lunghezza di m 2,50, posti ad una distanza di m 2,50, compresi puntoni e tiranti nelle deviazioni di apertura (larghezza m 3,00) per l'accesso ai mezzi antincendio	€ 17,11	ml		
4	OF.04.17	Fornitura e posa in opera di tabella monitoria cm 60x90 a colori su palo di ferro tubolare, compreso getto per fondazione	€ 191,35	Cad.		
5	OF 04.18	Fornitura e posa in opera di cancello in ferro della lunghezza fino a m 5, con lucchetto, per la regolamentazione dell'accesso della viabilità forestale, compresi getto di strutture di fondazione contro terra o entro cassetture e quant'altro necessario per dare l'opera finita a regola d'arte	€ 1.101,83	Cad.		
6	A preventivo	Strutture di ombreggiamento		numero		
7	A preventivo	Barriere anti vento (barriere morte costituite da teli molto resistenti, in tessuto di polietilene)		numero		
8	A preventivo	Impianto di nebulizzazione ad alta pressione "fog system"		numero		
9	A preventivo	Acquisto di bancali, carrelli		numero		
10	A preventivo	Macchine operatrici semoventi idonee ai lavori in vivaio, con potenza compresa tra 5 e10 KW		numero		
11	A preventivo	Attrezzature collegate alle macchine operatrici, quali frese, muletto, ecc.		numero		
SPESE GENERALI AZIONE 1						
12	A preventivo	Spese generali - Onorario professionisti				
13	Forfettario	Spese generali - Altre a completamento				
			$A_1 = (\sum 1-8)$	SUBTOTALE SPESE MATERIALI DA PROG. 1 A 8		€ -
			$A_2 = (\sum 9-11)$	SUBTOTALE SPESE MATERIALI DA PROG. 9 A 11		€ -
			$A = (A_1 + A_2)$	TOTALE SPESE MATERIALI		€ -
			$B = \text{MAX} (A1 \times 0,12 + A2 \times 0,06)$	TOTALE SPESE GENERALI- AMMISSIBILI SU DICHIARATO		€ -
			$C = (A+B)$	TOTALE SPESA RICHIESTA AMMISSIBILE		€ -
<p>Note: I costi si intendono IVA esclusa</p> <p>(*) Codici e descrizioni riportate nel "Listino Prezzi della Regione Puglia - anno 2017" approvato con Deliberazione di Giunta Regionale n. 905 del 07 giugno 2017</p> <p>(**) Ulteriori Opere di ingegneria naturalistica da "Linee guida e criteri per la progettazione delle opere di ingegneria naturalistica" approvate con DGR n 1189 del 01/07/2013</p>						
Il sottoscritto:						
(Denominazione Richiedente)						
in qualità di titolare/legale rappresentante della Dds n. _____ a valere sul PSR Puglia 2014 - 2020						
Sottomisura 8.6						
E						
Il tecnico incaricato:						
(Cognome e Nome)						
DICHIARANO						
Di aver elaborato il presente quadro degli interventi sulla base di quanto previsto dal par. 3.2.1.2 delle Linee Guida per la progettazione e realizzazione degli interventi (DAG n. 348/2019, e ss. mm. ii.) e secondo le indicazioni e le limitazioni previste dalle specifiche tabella 5 in esse contenuta.						
Fatto a _____, il _____						
Firma titolare/Legale Rappresentante						
Firma del tecnico e Timbro Professionale dell'Ordine di Appartenenza						

❖ 5_2 - QUADRO INTERVENTI Azione 2

Questo foglio di lavoro riporta le voci di costo, secondo quanto previsto dal paragrafo 3.3 delle Linee Guida per la progettazione e realizzazione degli interventi della sottomisura 8.6 (tabella 6), di cui alla DAG n.348/2019. In questo quadro le spese generali, per le voci di costo relative a opere o lavori da Prezziario, sono verificate secondo il limite del 12% rispetto alle spese materiali di pertinenza. Eventuali eccedenze sono a carico del beneficiario.

Questo foglio di lavoro, ai fini del completamento delle informazioni necessarie alle verifiche di ammissibilità degli interventi, prevede l'acquisizione di una serie di dati relativi a :

- Classe di pendenza delle superfici oggetto di intervento con relativa estensione, ai fini del controllo delle voci di costo di pertinenza. In base ai dati imputati nella prima riga del foglio di lavoro, vengono attivate le eventuali voci di costo relative alla classe di pendenza indicata e le relative maggiorazioni, ove previste.
- Numero delle piante previste per le operazioni di rinfittimento, da valorizzare per singola specie prevista attraverso il collegamento con il foglio di lavoro delle specie autoctone previste (quadro n. 8 - elenco specie autoctone).
- Quantità di legna retrainabile e relativo valore commerciale, per provincia e per categoria, che sarà detratta dal montante delle spese materiali ammissibili.

A titolo esemplificativo, il dettaglio del foglio di lavoro n. 5_2 - quadro interventi Az.2 è riportato nella successiva figura n. 10.

figura n. 10 - Esempio - Foglio di lavoro 5_2 - quadro interventi azione 2 (1 di 4)

INVESTIMENTO RICHIESTO							
OBBLIGATORIO - INDICARE RIPARTIZIONE CLASSE DI PENDENZA SUPERFICI INTERVENTI AZIONE 2 ->				ETTARI PER PRIMA CLASSE DI PENDENZA ha ->	0,0000	ETTARI PER SECONDA CLASSE DI PENDENZA ha ->	0,0000
N. prog	Codice (D.G.R n.1468/2017)	Descrizione della voce di costo		Costo unitario	Unità di misura	Quantità	Costo
1	OF 02.01a	Eliminazione selettiva in bosco della vegetazione infestante con attrezzature portatili (motoseghe, decespugliatori), solo se ritenuta necessaria e limitatamente alle specie invadenti, rilasciando le specie tipiche del sottobosco. Compresa ripulitura, accumulo, allontanamento e/o distruzione in spazi non pregiudizievoli del materiale vegetale di risulta. In condizioni di forte infestazione (oltre il 50% della superficie) - PRIMA CLASSE DI PENDENZA		€ 1.071,18	COMPIRE LA PRIMA RIGA DEL QUADRO - E' OBBLIGATORIO		€ -
2	OF 02.01b	Eliminazione selettiva in bosco della vegetazione infestante con attrezzature portatili (motoseghe, decespugliatori), solo se ritenuta necessaria e limitatamente alle specie invadenti, rilasciando le specie tipiche del sottobosco. Compresa ripulitura, accumulo, allontanamento e/o distruzione in spazi non pregiudizievoli del materiale vegetale di risulta. In condizioni di forte infestazione (oltre il 50% della superficie) - SECONDA CLASSE DI PENDENZA		€ 1.285,42	COMPIRE LA PRIMA RIGA DEL QUADRO - E' OBBLIGATORIO		€ -
3	OF 02.02a	Eliminazione selettiva in bosco della vegetazione infestante, come sopra ⁽¹⁾ , ma in condizioni di debole infestazione (meno del 50% della superficie) - PRIMA CLASSE DI PENDENZA. ⁽¹⁾ Come sopra si intende la voce OF 02.01 del prezziario (D.G.R n.1468/2017)		€ 667,58	COMPIRE LA PRIMA RIGA DEL QUADRO - E' OBBLIGATORIO		€ -
4	OF 02.02b	Eliminazione selettiva in bosco della vegetazione infestante, come sopra ⁽¹⁾ , ma in condizioni di debole infestazione (meno del 50% della superficie) - SECONDA CLASSE DI PENDENZA. ⁽¹⁾ Come sopra si intende la voce OF 02.01 del prezziario (D.G.R n.1468/2017)		€ 801,10	COMPIRE LA PRIMA RIGA DEL QUADRO - E' OBBLIGATORIO		€ -
ELIMINAZIONE SELETTIVA BOSCO				SUBTOTALE		0,0000	€ -
5	OF 02.03a	Rinfittimento nelle radure e negli spazi vuoti esistenti. Applicare una maggiorazione del 20% alle voci di spesa inerenti ai lavori di cui alla categoria capitolo OF 01 PRIMA CLASSE DI PENDENZA. Nota: la maggiorazione non si applica ai codici OF 01.29 e 01.30. Tale distinzione perché la maggiorazione si applica soltanto ai lavori a non alle forniture.		COMPIRE LA PRIMA RIGA DEL QUADRO - E' OBBLIGATORIO		Voce calcolata automaticamente nelle voci OF 01.22 - OF 01.23 - OF 01.24 - OF 01.25 - OF 01.27 - OF 01.28 - OF 01.39	
6	OF 02.03b	Rinfittimento nelle radure e negli spazi vuoti esistenti. Applicare una maggiorazione del 20% alle voci di spesa inerenti ai lavori di cui alla categoria capitolo OF 01 SECONDA CLASSE DI PENDENZA RISPETTO ALLA PRIMA CLASSE DI PENDENZA. Nota: la maggiorazione non si applica ai codici OF 01.29 e 01.30. Tale distinzione perché la maggiorazione si applica soltanto ai lavori a non alle forniture.		COMPIRE LA PRIMA RIGA DEL QUADRO - E' OBBLIGATORIO		Voce calcolata automaticamente nelle voci OF 01.22 - OF 01.23 - OF 01.24 - OF 01.25 - OF 01.27 - OF 01.28 - OF 01.39	
MAGGIORAZIONE PER LE RADURE E SPAZI VUOTI				SUBTOTALE			
7	OF 01.22	Apertura manuale di buche in terreno precedentemente lavorato, cm 40x40x40		€ 1,37	Cad.	di cui in 1° Classe Pendenza**:	€ -
8	OF 01.23	Apertura manuale buche in terreno compatto		€ 3,07	Cad.	di cui in 1° Classe Pendenza**:	€ -
9	OF 01.24	Apertura buca con trivella meccanica (diametro cm 40, profondità cm 40)		€ 2,07	Cad.	di cui in 1° Classe Pendenza**:	€ -
10	OF 01.25	Apertura di buche, con trivella meccanica, in terreno di qualsiasi natura e consistenza, compreso ogni altro onere accessorio		€ 2,58	Cad.	di cui in 1° Classe Pendenza**:	€ -
APERTURA BUCHE				SUBTOTALE		0	€ -

Segue figura n.10 - Esempio - Foglio di lavoro 5_2 - quadro interventi azione 2 (2 di 4)

INVESTIMENTO RICHIESTO							
OBBLIGATORIO - INDICARE RIPARTIZIONE CLASSE DI PENDENZA SUPERFICI INTERVENTI AZIONE 2 ->				ETTARI PER PRIMA CLASSE DI PENDENZA ha ->	0,0000	ETTARI PER SECONDA CLASSE DI PENDENZA ha ->	0,0000
N. prog	Codice (D.G.R n.1468/2017)	Descrizione della voce di costo	Costo unitario	Unità di misura	Quantità	Costo	
11	OF 01.27	Collocamento a dimora di piantina resinosa e latifolia a radice nuda, comprese la ricolmatura con compressione del terreno adiacente le radici delle piante, la razionale posa in tagliola, l'imbozzatura, la spuntatura delle radici ed ogni altra operazione necessaria a dare l'opera eseguita a regola d'arte (escluso la fornitura della pianta)	€ 1,48	Cad.	di cui in 1ª Classe Pendenza**:	€ -	
12	OF 01.28	Collocamento a dimora di latifolia in contenitore, compresa la ricolmatura con compressione del terreno (escluso la fornitura della pianta)	€ 1,86	Cad.	di cui in 1ª Classe Pendenza**:	€ -	
MESSA A DIMORA			SUBTOTALE		di cui in 1ª Classe Pendenza**:	€ -	
13	OF 01.29	Fornitura di piantina di latifolia o conifera a radice nuda (confrontare elenco specie riportato al successivo quadro 9)	€ 1,01	Cad.	di cui in 1ª Classe Pendenza**:	€ -	
14	OF 01.30	Fornitura di piantina di latifolia o conifera in fitocella (confrontare elenco specie riportato al successivo quadro 9)	€ 2,28	Cad.	di cui in 1ª Classe Pendenza**:	€ -	
FORNITURA DI PIANTINE			SUBTOTALE		di cui in 1ª Classe Pendenza**:	€ -	
15	OF 01.38	Cannucce in bambù per sostegno piantine e/o protezioni individuali (lunghezza 1,5 m)	€ 0,20	Cad.		€ -	
16	OF 01.39	Messa in opera di canne di bambù, compresa legatura alla protezione individuale	€ 0,82	Cad.	di cui in 1ª Classe Pendenza**:	€ -	
SISTEMI DI PROTEZIONE INDIVIDUALE PER LE PIANTE			SUBTOTALE		di cui in 1ª Classe Pendenza**:	0 €	
17	OF 02.04a	Taglio di preparazione all'avviamento all'alto fusto di bosco ceduo di età di circa 1,5 turni, eseguito con motosega e mezzi manuali mediante l'eliminazione dei pollini sottomesi, malformati e in sovrannumero, con il rilascio di 1-3 pollini a ceppala, scelti tra i migliori per conformazione, sviluppo e capacità di affrancamento. Lavori comprensivi di sramatura, raccolta e trasporto o accumulo in luogo idoneo del materiale di risulta (ramaglia) PRIMA CLASSE DI PENDENZA	€ 3.201,16		COMPILARE LA PRIMA RIGA DEL QUADRO E' OBBLIGATORIO	€ -	
18	OF 02.04b	Taglio di preparazione all'avviamento all'alto fusto di bosco ceduo di età di circa 1,5 turni, eseguito con motosega e mezzi manuali mediante l'eliminazione dei pollini sottomesi, malformati e in sovrannumero, con il rilascio di 1-3 pollini a ceppala, scelti tra i migliori per conformazione, sviluppo e capacità di affrancamento. Lavori comprensivi di sramatura, raccolta e trasporto o accumulo in luogo idoneo del materiale di risulta (ramaglia) SECONDA CLASSE DI PENDENZA	€ 3.841,39		COMPILARE LA PRIMA RIGA DEL QUADRO E' OBBLIGATORIO	€ -	
19	OF 02.05a	Taglio di conversione all'alto fusto di bosco ceduo da effettuare almeno 10 anni dopo il taglio di preparazione mediante taglio selettivo sui pollini soprannumerari. Lavori comprensivi di sramatura, raccolta e trasporto o accumulo in luogo idoneo del materiale di risulta (ramaglia) PRIMA CLASSE DI PENDENZA	€ 2.761,63		COMPILARE LA PRIMA RIGA DEL QUADRO E' OBBLIGATORIO	€ -	
20	OF 02.05b	Taglio di conversione all'alto fusto di bosco ceduo da effettuare almeno 10 anni dopo il taglio di preparazione mediante taglio selettivo sui pollini soprannumerari. Lavori comprensivi di sramatura, raccolta e trasporto o accumulo in luogo idoneo del materiale di risulta (ramaglia) PRIMA CLASSE DI PENDENZA	€ 3.313,96		COMPILARE LA PRIMA RIGA DEL QUADRO E' OBBLIGATORIO	€ -	
21	OF 02.06a	Taglio di diradamento in fustata transitoria di latifoglie miste, da effettuare almeno 15 anni dopo il primo intervento di conversione, consistente nella eliminazione delle piante e/o pollini soprannumerari, malformati, deperiti, sottomesi o eccessivamente aduggiati. Lavori comprensivi di sramatura, raccolta e trasporto o accumulo in luogo idoneo del materiale di risulta (ramaglia) - PRIMA CLASSE DI PENDENZA	€ 2.704,32		COMPILARE LA PRIMA RIGA DEL QUADRO E' OBBLIGATORIO	€ -	
22	OF 02.06b	Taglio di diradamento in fustata transitoria di latifoglie miste, da effettuare almeno 15 anni dopo il primo intervento di conversione, consistente nella eliminazione delle piante e/o pollini soprannumerari, malformati, deperiti, sottomesi o eccessivamente aduggiati. Lavori comprensivi di sramatura, raccolta e trasporto o accumulo in luogo idoneo del materiale di risulta (ramaglia) - SECONDA CLASSE DI PENDENZA	€ 3.245,18		COMPILARE LA PRIMA RIGA DEL QUADRO E' OBBLIGATORIO	€ -	
23	OF 02.07a	Taglio di diradamento fitosanitario in fustata di latifoglie miste consistente nell'eliminazione delle piante e/o dei pollini danneggiati, inclinati, ribattati, stroncati, deperienti o secchi - PRIMA CLASSE DI PENDENZA * moltiplicare la voce con la superficie realmente occupata dalle specie da tagliare	€ 2.404,68		COMPILARE LA PRIMA RIGA DEL QUADRO E' OBBLIGATORIO	€ -	
24	OF 02.07b	Taglio di diradamento fitosanitario in fustata di latifoglie miste consistente nell'eliminazione delle piante e/o dei pollini danneggiati, inclinati, ribattati, stroncati, deperienti o secchi - SECONDA CLASSE DI PENDENZA * moltiplicare la voce con la superficie realmente occupata dalle specie da tagliare	€ 2.885,62		COMPILARE LA PRIMA RIGA DEL QUADRO E' OBBLIGATORIO	€ -	
25	OF 02.08a	Diradamento selettivo da eseguirsi su giovane fustata di resinose di età variabile avente diametro (a m 1,30 dal suolo) di cm 10-20 mediante il taglio alla base. Lavori comprensivi di sramatura, raccolta e trasporto o accumulo in luogo idoneo del materiale di risulta (ramaglia) - PRIMA CLASSE DI PENDENZA * moltiplicare la voce con la superficie realmente occupata dalle specie da tagliare	€ 1.968,23		COMPILARE LA PRIMA RIGA DEL QUADRO E' OBBLIGATORIO	€ -	
26	OF 02.08b	Diradamento selettivo da eseguirsi su giovane fustata di resinose di età variabile avente diametro (a m 1,30 dal suolo) di cm 10-20 mediante il taglio alla base. Lavori comprensivi di sramatura, raccolta e trasporto o accumulo in luogo idoneo del materiale di risulta (ramaglia) - SECONDA CLASSE DI PENDENZA * moltiplicare la voce con la superficie realmente occupata dalle specie da tagliare	€ 2.361,88		COMPILARE LA PRIMA RIGA DEL QUADRO E' OBBLIGATORIO	€ -	
27	OF 02.09a	Diradamento selettivo da eseguirsi su giovane fustata di resinose di età variabile avente diametro (a m 1,30 dal suolo) di cm 20-30 mediante il taglio alla base. Lavori comprensivi di sramatura, raccolta e trasporto o accumulo in luogo idoneo del materiale di risulta (ramaglia) - PRIMA CLASSE DI PENDENZA * moltiplicare la voce con la superficie realmente occupata dalle specie da tagliare	€ 2.433,86		COMPILARE LA PRIMA RIGA DEL QUADRO E' OBBLIGATORIO	€ -	
28	OF 02.09b	Diradamento selettivo da eseguirsi su giovane fustata di resinose di età variabile avente diametro (a m 1,30 dal suolo) di cm 20-30 mediante il taglio alla base. Lavori comprensivi di sramatura, raccolta e trasporto o accumulo in luogo idoneo del materiale di risulta (ramaglia) - SECONDA CLASSE DI PENDENZA * moltiplicare la voce con la superficie realmente occupata dalle specie da tagliare	€ 2.920,63		COMPILARE LA PRIMA RIGA DEL QUADRO E' OBBLIGATORIO	€ -	
29	OF 02.12	Diradamento dal basso in bosco ceduo a carico delle piante del piano dominato con criterio di determinazione del diametro massimo asportabile o del numero di pollini da rilasciare, allo scopo di costituire un soprasuolo monopiano, compresa sramatura, depezzatura della ramaglia, concentrazione dei fusti per il successivo esbosco. Con designazione dei candidati. Parametri di riferimento: densità iniziale 1.500 pollini/ha, prelievo medio 30% dei pollini.	€ 2.008,00		COMPILARE LA PRIMA RIGA DEL QUADRO E' OBBLIGATORIO	€ -	
30	OF 02.13	Diradamenti schematico/geometrici ovvero riduzione della biomassa legnosa allo scopo di diminuire la competizione all'interno del popolamento ed aumentare la stabilità fisica degli alberi rimasti. Tale operazione viene usualmente svolta in popolamenti artificiali a sesto regolare e impianti di arboricoltura da legno. Sono comprese anche la sramatura, la sminuzzatura della ramaglia, l'esbosco e il concentramento a bordo strada carrabile per il successivo e definitivo allontanamento. Parametri di riferimento: densità iniziale 400 piante/ha, eliminazione geometrica del 50% sul numero, diametro piante eliminate medio piccolo	€ 2.400,00		COMPILARE LA PRIMA RIGA DEL QUADRO E' OBBLIGATORIO	€ -	
DIRADAMENTI E TAGLI DI RINATURAZIONE			SUBTOTALE			€ -	

Segue figura n. 10 - Esempio - Foglio di lavoro 5_2 - quadro interventi azione 2 (3 di 4)

INVESTIMENTO RICHIESTO									
OBBLIGATORIO - INDICARE RIPARTIZIONE CLASSE DI PENDENZA SUPERFICI INTERVENTI AZIONE 2 ->						ETTARI PER PRIMA CLASSE DI PENDENZA ha ->	0,0000	ETTARI PER SECONDA CLASSE DI PENDENZA ha ->	0,0000
N. prog	Codice (D.G.R n.1468/2017)	Descrizione della voce di costo	Costo unitario	Unità di misura	Quantità	Costo			
31	OF 02.14a	Intervento selvicolturale di ricostituzione boschiva in bosco ceduo degradato mediante taglio di tramarratura e succisione delle ceppaie intristite e deperienti, taglio dei polloni sovrannumerari, riceppatura, ed eventuale decespugliamento, ove necessario, attraverso l'eliminazione di specie indesiderate, compreso l'allontanamento e distruzione del materiale di risulta, anche in terreni rocciosi e scoscesi. Lavori comprensivi di sramatura, raccolta e trasporto o accumulo in luogo idoneo del materiale di risulta (ramaglia)-PRIMA CLASSE DI PENDENZA	€ 2.285,41			€ -	COMPIRE LA PRIMA RIGA DEL QUADRO E' OBBLIGATORIO		
32	OF 02.14b	Intervento selvicolturale di ricostituzione boschiva in bosco ceduo degradato mediante taglio di tramarratura e succisione delle ceppaie intristite e deperienti, taglio dei polloni sovrannumerari, riceppatura, ed eventuale decespugliamento, ove necessario, attraverso l'eliminazione di specie indesiderate, compreso l'allontanamento e distruzione del materiale di risulta, anche in terreni rocciosi e scoscesi. Lavori comprensivi di sramatura, raccolta e trasporto o accumulo in luogo idoneo del materiale di risulta (ramaglia)-SECONDA CLASSE DI PENDENZA	€ 2.742,53			€ -	COMPIRE LA PRIMA RIGA DEL QUADRO E' OBBLIGATORIO		
33	OF 02.16a	Intervento di spalcatura eseguita su rimboscimento o giovane fustale di resinose mediante il taglio dei rami ripartiti su diversi palchi e fino a petto d'uomo secondo la conformazione, età e stato vegetativo del soprassuolo (fino ad 1/3 dell'altezza della pianta e comunque non superiore a m 2); compreso l'eventuale taglio delle piante morte o gravemente danneggiate. Lavoro compreso di raccolta e trasporto o accumulo in luogo idoneo del materiale di risulta (ramaglia e materiale morto) - PRIMA CLASSE DI PENDENZA	€ 1.612,76			€ -	COMPIRE LA PRIMA RIGA DEL QUADRO E' OBBLIGATORIO		
34	OF 02.16b	Intervento di spalcatura eseguita su rimboscimento o giovane fustale di resinose mediante il taglio dei rami ripartiti su diversi palchi e fino a petto d'uomo secondo la conformazione, età e stato vegetativo del soprassuolo (fino ad 1/3 dell'altezza della pianta e comunque non superiore a m 2); compreso l'eventuale taglio delle piante morte o gravemente danneggiate. Lavoro compreso di raccolta e trasporto o accumulo in luogo idoneo del materiale di risulta (ramaglia e materiale morto) - SECONDA CLASSE DI PENDENZA	€ 1.935,31			€ -	COMPIRE LA PRIMA RIGA DEL QUADRO E' OBBLIGATORIO		
SPALCATURA							SUBTOTALE		
35	OF 02.17a	Allestimento, concentramento ed esbosco del materiale legnoso utilizzabile con l'intervento di taglio boschivo (diametro superiore ai 5 cm), compresa la ripulitura del terreno. Lavori compresi di raccolta e trasporto del materiale legnoso all'imposto (in bosco) fino alla strada camionabile - PRIMA CLASSE DI PENDENZA	€ 43,80			€ -	COMPIRE LA PRIMA RIGA DEL QUADRO E' OBBLIGATORIO		
36	OF 02.17b	Allestimento, concentramento ed esbosco del materiale legnoso utilizzabile con l'intervento di taglio boschivo (diametro superiore ai 5 cm), compresa la ripulitura del terreno. Lavori compresi di raccolta e trasporto del materiale legnoso all'imposto (in bosco) fino alla strada camionabile - SECONDA CLASSE DI PENDENZA	€ 52,56			€ -	COMPIRE LA PRIMA RIGA DEL QUADRO E' OBBLIGATORIO		
ESBOSCO MATERIALE LEGNOSO							SUBTOTALE		
37	OF 02.18a	Cippatura in bosco della ramaglia e dei tronchi (Ø inferiore cm10) in fustale di resinose oggetto di spalcatura e/o diradamento ai fini della prevenzione degli incendi o per motivazioni di carattere turistico-fruttivo, compresa la distribuzione nel terreno di interventi dei residui vegetali macinati (il materiale dovrà essere distribuito ad una distanza di m 10-15 lungo il perimetro del bosco e sui lati delle eventuali strade interne) 100 - PRIMA CLASSE DI PENDENZA	€ 10,96			€ -	COMPIRE LA PRIMA RIGA DEL QUADRO E' OBBLIGATORIO		
38	OF 02.18b	Cippatura in bosco della ramaglia e dei tronchi (Ø inferiore cm10) in fustale di resinose oggetto di spalcatura e/o diradamento ai fini della prevenzione degli incendi o per motivazioni di carattere turistico-fruttivo, compresa la distribuzione nel terreno di interventi dei residui vegetali macinati (il materiale dovrà essere distribuito ad una distanza di m 10-15 lungo il perimetro del bosco e sui lati delle eventuali strade interne) 100 - SECONDA CLASSE DI PENDENZA	€ 13,15			€ -	COMPIRE LA PRIMA RIGA DEL QUADRO E' OBBLIGATORIO		
39	OF 02.19a	Trinciatura in bosco della ramaglia e dei tronchi (Ø inferiore cm. 10) da posizionare lungo piste forestali in fustale di resinose oggetto di spalcatura e/o diradamento ai fini della prevenzione degli incendi - PRIMA CLASSE DI PENDENZA	€ 7,67			€ -	COMPIRE LA PRIMA RIGA DEL QUADRO E' OBBLIGATORIO		
40	OF 02.19b	Trinciatura in bosco della ramaglia e dei tronchi (Ø inferiore cm. 10) da posizionare lungo piste forestali in fustale di resinose oggetto di spalcatura e/o diradamento ai fini della prevenzione degli incendi - SECONDA CLASSE DI PENDENZA	€ 9,21			€ -	COMPIRE LA PRIMA RIGA DEL QUADRO E' OBBLIGATORIO		
CIPPATURE E TRINCIATURA							SUBTOTALE		
* ATTENZIONE - NON SUPERARE IL 20% DEL PESO DEL LEGNAME ESBOSCATO AL NETTO DELLA RAMAGLIA									
41	OF 03.10	Sfoltimento andante su ceduo per favorire lo sviluppo del novellame diffuso e consentirne l'ulteriore insediamento, consistente nel taglio a carico del piano dominante con rilascio delle piante di miglior sviluppo delle specie pregiate e l'eliminazione piante deperienti degli arbusti ingombranti, compreso accatastamento della ramaglia e concentramento del materiale legnoso utilizzabile. Ipotesi di prelievo: 500 polloni/ha - diametro medio 15 cm.	€ 1.376,00			€ -	COMPIRE LA PRIMA RIGA DEL QUADRO E' OBBLIGATORIO		
SFOLTIMENTO ANDANTE							SUBTOTALE		
42	OF 03.11	Intervento di sfolto mediante taglio di selezione in giovani popolamenti non ancora differenziati (spessine) ad elevata densità, al fine di migliorare la stabilità del soprassuolo e regolarne la distribuzione, attraverso taglio selettivo delle piante in eccesso, compresa una leggera potatura con raccolta del materiale utilizzabile ed eliminazione del materiale di risulta con interventi di elevata intensità oltre 800 soggetti.	€ 0,34			€ -	COMPIRE LA PRIMA RIGA DEL QUADRO E' OBBLIGATORIO		
43	OF 03.12	Sfoltimento su ceduo per favorire lo sviluppo del novellame esistente e favorirne l'ulteriore insediamento, attraverso il taglio del piano dominante e l'eliminazione delle piante deperite e seccagnose, con rilascio delle piante di migliore pregio compreso la concentrazione del materiale legnoso sui bordi dei percorsi carrabili e l'eliminazione del materiale di risulta. Riferimento ipotesi di prelievo di 500 polloni/ha di diametro medio cm 15.	€ 1,31			€ -	COMPIRE LA PRIMA RIGA DEL QUADRO E' OBBLIGATORIO		
SFOLLI							SUBTOTALE		
44	OF 09.01	Valore commerciale della legna di latifolia all'imposto nella provincia di Foggia	€ 6,90			€ -	COMPIRE LA PRIMA RIGA DEL QUADRO E' OBBLIGATORIO		
45	OF 09.02	Valore commerciale della legna di resinose all'imposto nella provincia di Foggia.	€ 3,45			€ -	COMPIRE LA PRIMA RIGA DEL QUADRO E' OBBLIGATORIO		
46	OF 09.03	Valore commerciale della legna di latifolia all'imposto nella provincia di Bari	€ 8,05			€ -	COMPIRE LA PRIMA RIGA DEL QUADRO E' OBBLIGATORIO		
47	OF 09.04	Valore commerciale della legna di resinose all'imposto nella provincia di Bari	€ 3,45			€ -	COMPIRE LA PRIMA RIGA DEL QUADRO E' OBBLIGATORIO		
48	OF 09.05	Valore commerciale della legna di latifolia all'imposto nella provincia di Brindisi	€ 8,05			€ -	COMPIRE LA PRIMA RIGA DEL QUADRO E' OBBLIGATORIO		
49	OF 09.06	Valore commerciale della legna di resinose all'imposto nella provincia di Brindisi	€ 3,45			€ -	COMPIRE LA PRIMA RIGA DEL QUADRO E' OBBLIGATORIO		
50	OF 09.07	Valore commerciale della legna di latifolia all'imposto nella provincia di Taranto	€ 8,05			€ -	COMPIRE LA PRIMA RIGA DEL QUADRO E' OBBLIGATORIO		
51	OF 09.08	Valore commerciale della legna di resinose all'imposto nella provincia di Taranto	€ 3,45			€ -	COMPIRE LA PRIMA RIGA DEL QUADRO E' OBBLIGATORIO		
52	OF 09.09	Valore commerciale della legna di latifolia all'imposto nella provincia di Lecce	€ 8,05			€ -	COMPIRE LA PRIMA RIGA DEL QUADRO E' OBBLIGATORIO		
53	OF 09.10	Valore commerciale della legna di resinose all'imposto nella provincia di Lecce	€ 3,45			€ -	COMPIRE LA PRIMA RIGA DEL QUADRO E' OBBLIGATORIO		
SPESE GENERALI AZIONE 3									

Segue figura n. 10 - Esempio - Foglio di lavoro 5_2 - quadro interventi azione 2 (4 di 4)

INVESTIMENTO RICHIESTO								
OBBLIGATORIO - INDICARE RIPARTIZIONE CLASSE DI PENDENZA SUPERFICI INTERVENTI AZIONE 2 →				ETTARI PER PRIMA CLASSE DI PENDENZA ha →	0,0000	ETTARI PER SECONDA CLASSE DI PENDENZA ha →	0,0000	
N. prog	Codice (D.G.R n.1468/2017)	Descrizione della voce di costo	Costo unitario	Unità di misura	Quantità	Costo		
54	A preventivo	Spese generali - Onorario professionisti						
55	Forfettario	Spese generali - Altre a completamento del 12%						
						A = (Σ 1-43 - Σ 44-53)	TOTALE SPESE MATERIALI €	-
						C = MAX (B x 0,12)	SPESE GENERALI AMMISSIBILI SU DICHIARATO €	-
						D = (B+C)	TOTALE SPESA RICHIESTA AMMISSIBILE €	-
<small>Note:</small> I costi si intendono IVA esclusa Le voci dalla n. 44 alla n. 53, vengono DETTRATTE al TOTALE DELLE SPESE MATERIALI								
Il sottoscritto: (Denominazione Richiedente) in qualità di titolare/legale rappresentante della DdS n. _____ a valere sul PSR Puglia 2014 - 2020 Sottomisura 8.6 E Il tecnico incaricato: (Cognome e Nome) DICHIARANO								
Di aver elaborato il presente quadro degli interventi sulla base di quanto previsto dal par. 3.3.2 delle Linee Guida per la progettazione e realizzazione degli interventi (DAG n. 348/2019 e ss. mm. ii.) e secondo le indicazioni e le limitazioni previste dalle specifica tabella 6 in esse contenuta.								
Fatto a _____, il _____								
Firma titolare/Legale Rappresentante								
Firma del tecnico e Timbro Professionale dell'Ordine di Appartenenza								

Qualora il progetto degli investimenti, per l'azione 2, preveda interventi di rinfoltimento, l'elenco specie autoctone, come illustrato nelle successiva figura n.11, è riportato nel quadro n. 8, con il quale il quadro degli interventi 5_2 è collegato

In questi casi, all'interno del quadro n. 8 - elenco specie autoctone, occorre indicare il numero delle piante previste per ciascuna specie ammissibile sulla base delle Linee Guida di sottomisura (D.A.G. n.348/2019), come illustrato nelle successiva figura n.11.

L'elenco delle specie riportate è riferito all'allegato 1 della DAG n.316/2019 e ss.mm.ii.

Il quadro n.8 esegue un controllo formale di corrispondenza del numero delle piante indicate con quanto precedentemente indicato nel quadro degli interventi 5_2.

In caso di mancata corrispondenza dei dati il quadro n.8 restituisce il seguente messaggio:

**IL TOTALE DELLE PIANTE INDICATE E' DIVERSO DA QUANTO DICHIARATO
AL QUADRO 5_2 AZ 2, CELLA G12**

figura n. 11–esempio quadro 8 - elenco specie autoctone

ELENCO SPECIE ALLEGATO 1 AVVISO PUBBLICO D.A.G. 316/2019 e ss. mm. ii.		
Acer campestre L., Acero campestre		Phyllirea latifolia L, Fillirea
Acer monspessulanum L., Acero minore		Pinus halepensis Mill., Pino d'Aleppo
Acer obtusatum L., Acero opalo WK		Pistacia lentiscus L., Lentisco
Arbutus unedo L., Corbezzolo		Pistacia terebinthus L., Terebinto
Carpinus betulus L., Carpino bianco		Populus tremula, Pioppo tremulo
Carpinus orientalis Mill., Carpinella		Populus alba, Pioppo bianco
Ceratonia siliqua L., Carrubo		Prunus spinosa L., Prugnolo o Strozzapreti
Cistus incanus L., Cisto rosso		Quercus cerris L., Cerro
Cistus salvifolius L., Cisto salvifoglio		Quercus coccifera L., Quercia spinosa
Cornus mas L., Corniolo		Quercus frainetto Ten., Farnetto
Cornus sanguinea L., Sanguinello		Quercus ilex L., Leccio
Coronilla emerus L., Coronilla		Quercus macrolepis Kotschy, Vallonea
Corylus avellanae L., Nocciolo		Quercus pubescens Mill., Roverella
Crataegus monogyna Jacq., Biancospino		Quercus suber L., Sughera
Erica arborea L., Erica		Quercus trojana Webb, Fragno
Euonymus europaeus L., Fusaggine o Berretta da prete		Rhamnus alaternus L., Alaterno
Fagus sylvatica L., Faggio		Rosa canina L., Rosa selvatica
Fraxinus excelsior L., Frassino maggiore		Ruscus aculeatus L., Pungitopo
Fraxinus ornus L., Orniello		Salix alba L., Salice bianco
Fraxinus oxycarpa Bieb., Frassino meridionale		Sambucus nigra L., Sambuco nero
Ilex aquifolium L., Agrifoglio		Sorbus domestica L., Sorbo domestico
Juniperus oxycedrus L., Ginepro coccolone		Sorbus torminalis Crantz., Ciavardello
Juniperus phoenicea L., Ginepro fenicio		Tilia cordata Miller, Tiglio selvatico
Laurus nobilis L. Alloro		Tilia platyphyllos Scop., Tiglio nostrale
Ligustrum vulgare L., Ligustro		Cercis siliquastrum L., Albero di Giuda
Mirtus communis L., Mirto		Ulmus minor L., Olmo minore
Ostrya carpinifolia Scop., Carpino nero		Viburnum tinus L., Viburno
SUBTOTALE 1		0
ALTRE*		SUBTOTALE 2 0
IL TOTALE DELLE PIANTE INDICATE E' DIVERSO DA QUANTO DICHIARATO AL QUADRO 5 2 AZ 2, CELLA G12		0
SI RICORDA CHE LE SPECIE AMMISSIBILI VARIANO A SECONDA DEGLI AMBITI TERRITORIALI IN CUI RICADE IL PROGETTO, COSI' COME DEFINITI DALLE TABELLA 7 DELLE LINEE GUIDA PER LA PROGETTAZIONE E REALIZZAZIONE DEGLI INTERVENTI (DAG n. 348/2019 e ss. mm. ii.)		

* riferimento alla D.G.R. n. 1177 del 18/07/2017 ed alla Determinazione della Sezione Gestione Sostenibile e Tutela delle Risorse Forestali e Naturali n.58 del 20/02/2018 come da ALLEGATO 1 alla DAG n. 316/2019

Il sottoscritto:

(Denominazione Richiedente)

in qualità di titolare/legale rappresentante della DdS n. _____

E

Il tecnico incaricato:

(Cognome e Nome)

DICHIARANO

Di aver elaborato il presente quadro sulla base di quanto previsto dal par. 3.3.3 delle Linee Guida per la progettazione e realizzazione degli interventi (DAG n. 348/2019 e ss. mm. ii.) e secondo le indicazioni e le limitazioni previste dalla specifica tabella 7 in esse contenuta, nonché dall'allegato 1 al bando (DAG n. 316/2019 e ss.mm.ii)

Fatto a _____, il _____

Firma titolare/Legale Rappresentante

❖ 5_3 - QUADRO INTERVENTI Azione 3

Questo foglio di lavoro riporta le voci di costo, secondo quanto previsto dal paragrafo 3.4. delle Linee Guida per la progettazione e realizzazione degli interventi della sottomisura 8.6, di cui alla DAG n.316/2019. In questo quadro le spese generali, per le voci di costo relative a opere o lavori da *Prezziario*, sono verificate secondo il limite del 12% rispetto alle spese materiali di pertinenza. Eventuali eccedenze sono a carico del beneficiario.

La determinazione delle voci di costo per l'azione 3 (redazione PGF), deve riferirsi all'intera azienda forestale candidata, oggetto di Pianificazione Forestale (PGF), comprendendo la superficie relativa a boschi, alle aree assimilabili al bosco, alle formazioni arbustive in evoluzione naturale, ai pascoli e alle superfici improduttive.

All'interno del quadro degli interventi per l'azione 3 viene eseguito il controllo dei limiti di spesa per le categorie di spesa n.1 Studi ed indagini preliminari e n.4 Attività di comunicazione ed informazione PGF, che sommati non devono superare il 30% del costo totale dell'azione 3, secondo quanto previsto dal par.3.4.2 spese ammissibili delle Linee Guida (DAG .348/2019)

L'esempio del foglio di lavoro n. 5_3 - quadro interventi Az. 3 è riportato nella successiva figura n.12.

figura n. 12 - Esempio - Foglio di lavoro 5_3 - quadro interventi azione 3

N. prog	Par. 3.4.2 Spese ammissibili	Descrizione della voce di costo	Unità di misura	Quantità	Costo
INVESTIMENTO RICHIESTO					
1	A preventivo e/o da CCNL	Studi ed indagini preliminari tematiche			
2		Redazione del PGF (stesura preliminare, acquisizione pareri, revisioni e stesura finale)			
3		Attività legate alle procedure di acquisizione pareri/autorizzazioni			
4		Attività di comunicazione ed informazione del PGF			
SPESE GENERALI AZIONE 3					
5	A preventivo	Spese generali - Onorario professionisti			
6	Forfettario	Spese generali - Altre a completamento del 12%			€ -
		A = (Σ 1-4)		TOTALE SPESE MATERIALI	€ -
		B = MAX (A x 0,12)		SPESE GENERALI: AMMISSIBILI SU DICHIARATO	€ -
		C = (A+B)		TOTALE SPESA RICHIESTA AMMISSIBILE	€ -
Note: I costi si intendono IVA esclusa					
Il sottoscritto:					
(Denominazione Richiedente)					
in qualità di titolare/legale rappresentante della DDS n. _____ a valere sul PSR Puglia 2014 - 2020					
E					
Il tecnico incaricato:					
(Cognome e Nome)					
DICHIARANO					
Di aver elaborato il presente quadro degli interventi sulla base di quanto previsto dal par. 3.4.2 delle Linee Guida per la progettazione e realizzazione degli interventi (DAG n. 348/2019, e ss.mm.ii.) e secondo le indicazioni e le limitazioni previste dalle specifiche tabelle 8, 9, 10 e 11 in esse contenute.					
Fatto a _____, il _____					
Firma titolare/Legale Rappresentante					
Firma del tecnico e Timbro Professionale dell'Ordine di Appartenenza					

Regole comuni ai singoli fogli di lavoro

I singoli fogli di lavoro relativi alle diverse tipologie di intervento (5_1.1, 5_1.2, 5_2, 5_3), oltre alle specificità precedentemente illustrate, presentano le regole comuni di seguito rappresentate.

a) I dati e le informazioni richieste sono riportati secondo il seguente schema esemplificativo tabellare:

Dati	Modalità di compilazione
- Numero progressivo	Determinato automaticamente
- Codice della voce	Predeterminato in base alla voce del <u>prezziario</u> o all'indicazione di voce a preventivo

Dati	Modalità di compilazione
- Descrizione della voce di costo	Predeterminato in base alla voce del <u>prezziario</u> o all'indicazione di voce a preventivo con relativa descrizione
- Costo unitario (solo per voci a <u>prezziario</u>)	Predeterminato in base alla voce del <u>prezziario</u>
- Unità di misura	Predeterminato (ha, ml, mc, q.li numero)
- Quantità -	Da compilare a cura dell'utente, in questo campo andranno inseriti i valori (ha, ml, mc, q.li numero) in base alla voce di costo interessata. Nel caso dei preventivi indicare il numero di attrezzature/macchinari/impianti, che si intende acquistare per la singola voce. Es. se si richiedono tre motoseghe a preventivo, indicare come quantità 3, a prescindere dal costo unitario di ogni singola motosega.
- Costo	Determinato automaticamente per le voci a <u>prezziario</u> in base ai valori di quantità inseriti; da compilare a cura dell'utente nel caso di voci a preventivo <u>per il costo complessivo della fornitura considerata</u> . Es. se si richiedono tre motoseghe a preventivo, indicare l'importo totale del preventivo (al netto dell'IVA), a prescindere dal numero di motoseghe richieste.

Alla fine della tabella vengono riepilogati in automatico i seguenti valori:



- Il totale delle spese materiali, determinato come somma delle voci inserite;
 - L'entità delle spese generali ammissibili nei limiti fissati del 6% o del 12% delle spese materiali;
 - L'entità della spesa massima ammissibile comprensiva di spese materiali e spese generali.
- b) Ciascun foglio di lavoro riporta le voci di costo ammissibili previste dall'Avviso Pubblico e dalle Linee Guida della sottomisura 8.6, per la tipologia di operazione interessata, in forma di tabella, con l'indicazione del codice numerico di riferimento per le voci di costo da *Prezziario*, e l'indicazione delle voci di costo a *preventivo*, per quanto non previsto dal *Prezziario*.
- c) Per le voci di costo da *Prezziario*, sono già predisposti i campi relativi all'unità di misura di riferimento (mq, mc, ml, Ha, q.li, ecc.) ed il costo unitario previsto. Per tali voci l'utente dovrà indicare unicamente le quantità di intervento previste, il foglio di lavoro calcola automaticamente il costo corrispondente, moltiplicando le unità di intervento per il costo unitario.
- d) Per le voci di costo a *preventivo* l'utente dovrà indicare unicamente le quantità di intervento previste ed il costo complessivo per la fornitura considerata. Tali dati dovranno trovare corrispondenza nei preventivi prescelti. A titolo esemplificativo per la voce di costo *Acquisto di bancali, carrelli* dovrà indicare il numero previsto ed il costo complessivo: 3 bancali - Euro 3.000,00, nell'ipotesi in cui il preventivo scelto riporti Euro 1.000,00 per singolo bancale.
- e) Per le *spese generali*, i fogli di lavoro riportano due voci distinte:


- una relativa all'onorario dei professionisti da determinarsi a preventivo secondo quanto previsto dall'avviso pubblico;
 - l'altra determinata forfettariamente a completamento del limite previsto (6% o 12%) che si riferisce ad eventuali ulteriori spese generali ammissibili, quali le spese di tenuta del conto corrente dedicato, il costo della garanzia fideiussoria a copertura dell'anticipazione, ecc.
- f) Tutte le voci di costo si intendono al netto dell'IVA, che nel formulario non dovrà essere indicata. La stessa dovrà essere indicata nell'apposito quadro della DdS, nei casi di richiesta di sostegno anche per l'IVA, secondo le disposizioni del paragrafo 19.4 dell'avviso pubblico.

I fogli di lavoro precedentemente illustrati (5_1.1 - quadro interventi 1.1, 5_1.2 - quadro interventi 1.2, 5_2 - quadro interventi az. 2, 5_2 - quadro interventi az. 3), eseguono i seguenti controlli pre-impostati:

1. Controllo formale sulle superfici e sulle voci in base ai criteri fissati nell'avviso pubblico e nelle linee guida;
2. Controllo formale dell'alternanza di alcune voci con altre (per le voci di costo indicate come alternative nei Prezziari e nelle Linee Guida);
3. Controllo formale quantità di intervento (per es. superfici, numero di piante, numero di buche, protezioni individuali, ecc.);
4. Determinazione delle spese richieste, con distinzione in spese materiali, spese generali ed indicazioni dei relativi limiti;
5. Controllo formale di corrispondenza dati con i fogli di lavoro precedenti e con i fogli successivi;
6. Funzioni di **warning** in caso di valori anomali o non corrispondenti agli altri dati imputati nel *Formulario* o alle limitazioni di spesa previste.

Per le eventuali voci di costo non valorizzate, in fase di stampa del Formulario, è possibile nascondere

automaticamente le righe vuote semplicemente cliccando sull'icona , in caso si vogliano visualizzare nuovamente le righe nascoste è sufficiente cliccare sul tasto 

Utilizzando il tasto aggiorna  **AGGIORNA**, saranno cerchiati in rosso eventuali errori formali commessi in fase di compilazione.

I fogli di lavoro riportano, inoltre, una sezione dedicata alle dichiarazioni che dovranno essere sottoscritte dal richiedente, nonché dal tecnico incaricato con relativo timbro professionale dell'Ordine di appartenenza.

Per i casi di pertinenza, secondo quanto previsto dal par.19.4 dell'avviso pubblico, l'IVA andrà inserita in DdS negli appositi quadri predisposti, come voce di costo distinta.

4.6 – Quadro riepilogativo di spesa

Il foglio di lavoro n. 6 Quadro riepilogativo di spesa viene compilato in automatico in base ai dati imputati ai precedenti fogli di lavoro e riporta una tabella di riepilogo degli interventi, della spesa e del contributo richiesti, con i seguenti dati:

- Le tipologie di azioni/interventi dichiarate;
- La superficie di intervento dichiarata;
- Spese Materiali Richieste per Azione/interventi e totali di progetto dichiarati;
- Spese Generali concedibili ai massimali del 12 e/o del 6% in funzione degli interventi proposti;
- Spesa ammissibile per Azione e totali di progetto dichiarati.

Questo foglio di lavoro esegue il controllo formale di corrispondenza dati con i fogli di lavoro precedenti e con il massimale di spesa ammissibile, con messaggi di **warning** in caso di superamento del massimale e restituisce gli importi di progetto riportati come totali a livello di azione e tipologia di intervento che dovranno essere inseriti in DdS, negli appositi quadri predisposti, al netto dell'IVA.

All'interno del foglio di lavoro è, infatti, presente un quadro di controllo, con informazioni elaborate dal file e campi non editabili, che riporta:

- Il controllo delle spese materiali ammissibili (importo corrispondente alla voce f1), sulla base delle spese materiali dichiarate e dei limiti previsti dalla tabella 3 delle Linee Guida e del massimale di progetto (Euro 200.000,00);
- Il controllo delle spese generali ammissibili (importo corrispondente alla voce f2), sulla base delle spese materiali dichiarate e dei limiti previsti dall'Avviso Pubblico (6% per fornitura di macchine/impianti/attrezzature, 12% per le voci di costo che non siano riferite alla fornitura di macchine/impianti/attrezzature);
- Controllo totale spese ammissibili (importo corrispondente alla voce ft), che esegue la somma degli importi controllati nelle precedenti celle;
- Il massimale di sostegno per le spese materiali (importo corrispondente alla voce g1), determinato applicando l'aliquota di aiuto del 65% all'importo della voce f1;
- Il massimale di sostegno per le spese generali (importo corrispondente alla voce g1), determinato applicando l'aliquota di aiuto del 65% all'importo della voce f2;
- Il massimale di sostegno totale di progetto (importo corrispondente alla voce gt), determinato applicando l'aliquota di aiuto del 65% all'importo della voce ft.

Il dettaglio dei dati presenti nel foglio di lavoro n. 6 sono riportati nella seguente figura n.13.

figura n. 13 - Esempio Quadro di riepilogo della spesa

AZIONE	SUPERFICIE AZIONE (ha)	SPESE MATERIALI RICHIESTE AMMISSIBILI	SPESE GENERALI RICHIESTE	TOTALE SPESE RICHIESTE
	(a)	(b)	(c)	(e) = (b) + (c)
AZIONE_1_INT.1.1	0,0000	€ -	€ -	€ -
AZIONE_1_INT.1.2	0,0000	€ -	€ -	€ -
AZIONE_2	40,0000	€ 607,88	€ 72,95	€ 680,83
AZIONE_3	45,0000	€ 5.657,00	€ 678,84	€ 6.335,84
TOTALE	45,0000	€ 6.264,88	€ 751,79	€ 7.016,67
CONTROLLO SPESE MATERIALI AMMISSIBILI f ₁ = 2b (al netto del superamento dei limiti di spesa di cui alla tabella 3 delle linee guida)		€ 6.264,88	MASSIMALE DEL SOSTEGNO g ₁ = f ₁ * 0,65	€ 4.072,17
CONTROLLO SPESE GENERALI AMMISSIBILI f ₂ = 2c (al netto del superamento dei limiti di spesa di cui alla tabella 3 delle linee guida)		€ 751,79	MASSIMALE DEL SOSTEGNO g ₂ = f ₂ * 0,65	€ 488,66
CONTROLLO TOTALE SPESE AMMISSIBILI f = f ₁ + f ₂		€ 7.016,67	MASSIMALE DEL SOSTEGNO g _t = f * 0,65	€ 4.560,83
<p>Nota:</p> <p>1. Nel caso non si acquistino macchinari/impianti/attrezzature, le spese generali ammissibili non potranno essere superiori al 12% di 178.571,43 €, pari a 21.428,57 €, per concorrere al massimale di 200.000 €. Nel caso di acquisto di soli macchinari/impianti/attrezzature le spese generali ammissibili non potranno essere superiori al 6% di 188.679,25€, pari a 11.320,75€, per concorrere al massimale di 200.000 €. Nel caso di progetto che preveda voci di costo con aliquote di spese generali differenti (6% e 12%) i massimali verranno calcolati in maniera proporzionale agli importi richiesti per le due tipologie di voci di costo (6% e 12%).</p> <p>2. Per totale superficie si intende la somma delle superficie boscata, condotta dall'azienda, calcolata sulla base di quanto dichiarato nel Quadro 3 Localizzazione Interventi</p> <p>Nota: Il massimale di sostegno (g_t) è determinato nella misura del 65% della spesa massima ammissibile (f)</p>				
LUOGO E DATA		FIRMA DEL RICHIEDENTE		FIRMA E TIMBRO DEL TECNICO

Un esempio delle funzioni di warning presenti all'interno del quadro n.6 di riepilogo della spesa è riportato nella seguente figura n.14.

figura n. 14 - Esempio funzioni di warning del Quadro di riepilogo della spesa

AZIONE	SUPERFICIE AZIONE (ha)	SPESA MATERIALI RICHIESTE AMMISSIBILI	SPESA GENERALI RICHIESTE AMMISSIBILI SUL DICHIARATO	TOTALE SPESE RICHIESTE	
	(a)	(b)	(c)	(e) = (b) + (c)	
AZIONE_1_INT.1.1	0,0000	€ -	€ -	€ -	
AZIONE_1_INT.1.2	0,0000	€ -	€ -	€ -	
AZIONE_2	0,0000	€ -	€ -	€ -	
AZIONE_3	0,0000	€ -	€ -	€ -	
TOTALE	0,0000	€ -	€ -	€ -	
SPEGNERE ANOMALIE AL QUADRO 2					
CONTROLLO SPESE MATERIALI AMMISSIBILI <small>f₁=Σb (al netto del superamento dei limiti di spesa di cui alla tabella 3 delle linee guida)</small>	#DIV/0!	MASSIMALE DEL SOSTEGNO <small>g₁=f₁*0,65</small>	DATI NON VALIDI - SPEGNERE TUTTE LE ANOMALIE	Attenzione: superato il limite di spesa di € 200.000, la differenza tra le spese richieste e quelle finanziabili sarà a carico del beneficiario	
CONTROLLO SPESE GENERALI AMMISSIBILI <small>f₂=Σc (al netto del superamento dei limiti di spesa di cui alla tabella 3 delle linee guida)</small>	#DIV/0!	MASSIMALE DEL SOSTEGNO <small>g₂=f₂*0,65</small>	DATI NON VALIDI - SPEGNERE TUTTE LE ANOMALIE		
CONTROLLO TOTALE SPESE AMMISSIBILI <small>f₃=f₁+f₂</small>	#DIV/0!	MASSIMALE DEL SOSTEGNO <small>g₃=f₃*0,65</small>	DATI NON VALIDI - SPEGNERE TUTTE LE ANOMALIE		
Nota: 1. Nel caso non si acquistino macchinari/impianti/attrezzature, le spese generali ammissibili non potranno essere superiori al 12% di 178.571,43 €, pari a 21.428,57 €, per concorrere al massimale di 200.000 €. Nel caso di acquisto di soli macchinari/impianti/attrezzature le spese generali ammissibili non potranno essere superiori al 6% di 188.679,25€, pari a 11.320,75€, per concorrere al massimale di 200.000 €. Nel caso di progetto che preveda voci di costo con aliquote di spese generali differenti (6% e 12%) i massimali verranno calcolati in maniera proporzionale agli importi richiesti per le due tipologie di voci di costo (6% e 12%). 2. Per totale superficie si intende la somma delle superficie boscata, condotta dall'azienda, calcolata sulla base di quanto dichiarato nel Quadro 3 Localizzazione Interventi Nota: Il massimale di sostegno (g ₃) è determinato nella misura del 65% della spesa massima ammissibile (f ₃)				#DIV/0!	
LUOGO E DATA		FIRMA DEL RICHIEDENTE	FIRMA E TIMBRO DEL TECNICO		

4.7 – Riepiloghi e punteggio

Il foglio di lavoro n. 7 Riepiloghi e punteggio viene compilato in automatico in base ai dati imputati ai precedenti fogli di lavoro, calcola il punteggio ponderando i criteri, come previsto dall'avviso pubblico, e riepiloga in tabella i seguenti dati:

- Le tipologie di azioni interessate ed i relativi interventi;
- Le superfici in mq, per ciascuna tipologia di azione ed intervento interessati;
- Il punteggio ponderato per ambito territoriale;
- Gli importi di progetto, rilevati da totali spese materiali dei fogli di lavoro 5_1.1, 5_1.2, 5_2e 5_3 (con esclusione delle spese generali);
- Il punteggio per il principio 2 – Tipologia dell'intervento con riferimento al punteggio delle singole casistiche previste (Maggior contenuto dell'innovazione, estensione delle superfici forestali interessate, PGF) ed indicazione del sottotale per il principio 2;
- Il punteggio per il principio 3 – Qualifica del beneficiario con riferimento alle singole casistiche previste (Grado di aggregazione e IAP) ed indicazione del sottotale per il principio 3;
- Il punteggio ponderato complessivo, derivante dalla somma dei punteggi derivanti dai singoli principi.

Questo foglio di lavoro esegue i seguenti controlli pre-impostati:

1. Controllo formale di corrispondenza dati con i fogli di lavoro precedenti e con i fogli successivi;
2. Funzioni di **warning** in caso di mancato raggiungimento del punteggio minimo di 30 punti e per eventuali anomalie derivanti dai quadri precedenti che impediscono il completamento del foglio di lavoro.

Il dettaglio dei dati presenti nel foglio di lavoro n. 7 sono riportati nella seguente figura n. 15.

Figura n. 15 - Esempio Quadro di riepilogo dei punteggi e della spesa

AZIONI	SOMMA SUPERFICI PER AZIONE m ²	PUNTEGGIO PONDERATO Principio 1 - Ambito territoriale	IMPORTI DI PROGETTO RIFERITI ALLE SPESE MATERIALI AL NETTO DEI LIMITI DI SPESA DI CUI ALLA TABELLA 3 DELLE LINEE GUIDA	PUNTEGGIO Principio 2 - Tipologia dell'intervento			PUNTEGGIO Principio 3 - Qualifica del beneficiario		PUNTEGGIO PONDERATO COMPLESSIVO Somma Principio 1, 2 e 3
				Maggior contenuto dell'innovazione "Punteggio ponderato"	Estensione delle superfici forestali interessate dagli interventi nelle disponibilità dei beneficiari	Presenza del Piano di Gestione Forestale	Qualifica del beneficiario: grado di aggregazione tra più beneficiari	Qualifica del beneficiario: IAP	
AZIONE_1_INT. 1.1	0	0,0	€ -	0,00	18	0	0	0	30,50
AZIONE_1_INT. 1.2	0		€ -						
AZIONE_2	400.000	12,50	€ 607,88						
AZIONE_3	450.000		€ 5.657,00						
TOTALE	450.000		€ 6.264,88	SUBTOTALE PUNTEGGIO Principio 2 →	18,00	SUBTOTALE PUNTEGGIO Principio 3 →	0		

Nota: La sottomisura 8.6 prevede un punteggio minimo di accesso pari a 12 punti. Il punteggio elaborato nel seguente quadro dovrà essere riportato con analoghi valori nell'apposito quadro della domanda di sostegno.

ATTENZIONE: IL QUADRO NON SI COMPLETA SE NON SONO STATI CORRETTAMENTE COMPLETATI TUTTI I QUADRI PRECEDENTI, PERTINENTI CON IL PROGETTO DELLA DITTA RICHIEDENTE GLI AIUTI

Un esempio delle funzioni di warning presenti all'interno del quadro n.7 Riepiloghi e punteggio è riportato nella seguente figura n.16.

figura n. 16 - Esempio funzioni di warning del Quadro n.7 Riepiloghi e punteggio

AZIONI	SOMMA SUPERFICI PER AZIONE m ²	PUNTEGGIO PONDERATO Principio 1 - Ambito territoriale	IMPORTI DI PROGETTO RIFERITI ALLE SPESE MATERIALI AL NETTO DEI LIMITI DI SPESA DI CUI ALLA TABELLA 3 DELLE LINEE GUIDA	PUNTEGGIO Principio 2 - Tipologia dell'intervento			PUNTEGGIO Principio 3 - Qualifica del beneficiario		PUNTEGGIO PONDERATO COMPLESSIVO Somma Principio 1, 2 e 3
				Maggior contenuto dell'innovazione "Punteggio ponderato"	Estensione delle superfici forestali interessate dagli interventi nelle disponibilità dei beneficiari	Presenza del Piano di Gestione Forestale	Qualifica del beneficiario: grado di aggregazione tra più beneficiari	Qualifica del beneficiario: IAP	
AZIONE_1_INT. 1.1	0	0,0	€ -	0,00	0	0	0	0	0,00
AZIONE_1_INT. 1.2	0		€ -						
AZIONE_2	0	0,00	€ -						
AZIONE_3	0		€ -						
TOTALE	0		€ -	SUBTOTALE PUNTEGGIO Principio 2 →	0,00	SUBTOTALE PUNTEGGIO Principio 3 →	0		ATTENZIONE - PUNTEGGIO MINIMO NON RAGGIUNTO

Nota: La sottomisura 8.6 prevede un punteggio minimo di accesso pari a 12 punti. Il punteggio elaborato nel seguente quadro dovrà essere riportato con analoghi valori nell'apposito quadro della domanda di sostegno.

ATTENZIONE: IL QUADRO NON SI COMPLETA SE NON SONO STATI CORRETTAMENTE COMPLETATI TUTTI I QUADRI PRECEDENTI, PERTINENTI CON IL PROGETTO DELLA DITTA RICHIEDENTE GLI AIUTI

4.8 - Elenco specie autoctone

Il foglio di lavoro n. 8 Elenco delle specie autoctone è stato già precedentemente illustrato al punto 5_2 Quadro interventi azione 2 (cfr. figura n.11).

4.9 – Dichiarazioni

Il foglio di lavoro n. 9 Quadro delle dichiarazioni riporta le dichiarazioni di rito relative al possesso dei requisiti di ammissibilità previsti dall'Avviso Pubblico e di assunzione degli impegni derivanti dalla presentazione della DdS.

Il dettaglio dei dati presenti nel foglio di lavoro n. 9 sono riportati nella seguente figura n. 17.

Figura n. 17 Esempio quadro delle dichiarazioni

Il sottoscritto:		
(Denominazione Richiedente)		
in qualità di titolare/legale rappresentante della DdS n.	a valere sul PSR Puglia 2014 - 2020 Sottomisura 8.6	
E		
Il tecnico incaricato:		
(Cognome e Nome)		
DICHIARANO		SI/Non Pertinente
<p>Ai sensi degli artt. 46 e 47, D.P.R. 28 Dicembre 2000 n.445, consapevole delle sanzioni penali nel caso di dichiarazioni non veritiere, di formazione o uso di atti falsi, richiamate dall'art. 76 del D.P.R. medesimo</p> <p>Che le superfici oggetto di intervento possiedono i requisiti di ammissibilità previsti al paragrafo 10 dell'Allegato A alla DAG n. 316 del 30/09/2019 relativa all'Avviso Pubblico per la presentazione delle DdS relative alla Sottomisura 8.6;</p> <p>Che il Progetto degli interventi proposto ai sensi della Sottomisura 8.6 possiede i requisiti di ammissibilità previsti dal paragrafo 10 dell'Avviso Pubblico per la presentazione delle DdS;</p> <p>Che le superfici oggetto di DdS sono in possesso dei requisiti per l'attribuzione dei punteggi previsti dal macrocriterio "Ambiti territoriali", ove previsti;</p> <p>Che gli interventi oggetto di DdS sono in possesso dei requisiti per l'attribuzione dei punteggi previsti dal macrocriterio di valutazione "Tipologia delle operazioni attivate";</p> <p>Di essere in possesso di un Piano di Gestione Forestale per le fattispecie di cui di cui alla lettera d) paragrafo 10.1 dell'Avviso Pubblico per la presentazione delle DdS;</p> <p>La veridicità delle informazioni e dei dati riportati nel Formulario degli Interventi e la loro corrispondenza alla effettiva situazione aziendale rilevata da sopralluogo preliminare alla redazione del Formulario, nonché mediante consultazione degli atti relativi;</p> <p>La piena corrispondenza fra quanto riportato nel foglio di lavoro n. 4 quadro di localizzazione degli interventi con quanto presente nel Fascicolo aziendale del soggetto richiedente, ove pertinente;</p> <p>Di essere a conoscenza di quanto previsto dall'Avviso Pubblico per la presentazione delle DdS della sottomisura 8.6 del PSR Puglia 2014-2020;</p> <p>Con riferimento all'art. 69 par. 3 lett. c), del Reg.(UE) n. 1303/2013 e alla normativa nazionale sull'IVA, regolata dal DPR n. 633/1972, di avere diritto all'ammissibilità a finanziamento FEASR di tale imposta;</p> <p>Di non essere un'impresa in difficoltà, così come definite dall'Art. 2, punto (14), del Regolamento (UE) n. 702/2014 della Commissione del 25 giugno 2014;</p> <p>Di non essere in stato di fallimento, di liquidazione coatta, di concordato preventivo, di amministrazione straordinaria o con procedimenti pendenti per la dichiarazione di tali situazioni;</p> <p>Di non essere nella condizione di "richiedente inaffidabile", in applicazione del Regolamento di esecuzione (UE) n. 809/2014, Art. 48;</p> <p>Di essere a conoscenza del limite in "regime de minimis" con massimale di aiuto pari a 200.000 euro nell'arco di tre esercizi finanziari;</p> <p>Nel caso di interventi della tipologia 1.1, che i macchinari acquistati saranno destinate a servizio di più aziende forestali;</p> <p>Che il soggetto richiedente gli aiuti è un fornitore di soli servizi, che, con i macchinari e le attrezzature da acquistarsi per gli interventi 1.1, potrà fornire servizi di gestione delle foreste ad altri imprenditori forestali;</p> <p>Che il tecnico incaricato è autorizzato dal titolare/legale rappresentante alla trasmissione della documentazione prevista dai procedimenti correlati al bando per il tramite della propria casella PEC, manlevando la Regione Puglia da qualsiasi responsabilità.</p>		
Inoltre, nei casi di Enti Pubblici e Privati o Consorzi:		
<p>Che il Soggetto richiedente non è in stato di dissesto finanziario o di amministrazione controllata o in liquidazione, né sono in corso procedimenti per la dichiarazione di una di tali condizioni;</p> <p>Che sono stati preventivamente emessi gli atti amministrativi previsti dal paragrafo 14 dell'Avviso Pubblico per la presentazione delle DdS sottomisura 8.6 del PSR Puglia 2014-2020.</p>		
DICHIARANO, INOLTRE DI IMPEGNARSI A:		
<p>Mantenere i Requisiti di Ammissibilità di cui al paragrafo 10 dell'Avviso Pubblico per tutta la durata della concessione;</p> <p>Rispettare i termini e le modalità di esecuzione degli interventi stabiliti nell'Avviso Pubblico, nonché nel provvedimento di concessione e da eventuali atti correlati, e nel rispetto della normativa urbanistica, ambientale, paesaggistica vigente e dei vincoli di altra natura eventualmente esistenti;</p> <p>Osservare le modalità di rendicontazione delle spese relative agli investimenti ammissibili dalla Sottomisura 8.6 secondo quanto previsto dal provvedimento di concessione e da eventuali atti correlati;</p> <p>Attivare, prima dell'avvio degli interventi ammessi ai benefici o della presentazione della prima DdP, un conto corrente dedicato intestato al soggetto beneficiario. Su tale conto dovranno transitare tutte le risorse finanziarie necessarie per la completa realizzazione dell'investimento, sia di natura pubblica (contributo in conto capitale/conto interesse) che privata (mezzi propri o derivanti da linee di finanziamento bancario). Il conto corrente dedicato dovrà restare attivo per l'intera durata dell'investimento e di erogazione dei relativi aiuti. Sullo stesso conto non potranno risultare operazioni non riferibili agli interventi ammessi all'aiuto pubblico. Le entrate del conto saranno costituite esclusivamente dal contributo pubblico erogato dall'OP AGEA, dai mezzi propri immessi dal beneficiario e dall'eventuale finanziamento bancario; le uscite saranno costituite solo dal pagamento delle spese sostenute per l'esecuzione degli interventi ammessi ai benefici dalla Sottomisura 8.6;</p> <p>Non richiedere né percepire altri contributi pubblici per gli interventi ammessi a finanziamento;</p> <p>Di impegnarsi a rispettare il limite del "regime de minimis" con massimale di aiuto pari a 200.000 euro nell'arco di tre esercizi finanziari e comunicare al Dipartimento Agricoltura, Sviluppo Rurale ed Ambientale gli eventuali ulteriori contributi percepiti in "regime de minimis" nel periodo riferimento;</p> <p>Di impegnarsi a rispettare gli obblighi in materia di "periodo di inalienabilità" e "vincolo di destinazione d'uso" per gli investimenti finanziari;</p> <p>Impiegare materiale di propagazione di specie autoctone, compatibili con le condizioni pedoclimatiche dell'area interessata, secondo le prescrizioni previste dalla normativa europea in materia di commercializzazione di semi o piante forestali e ai sensi e per gli effetti del D. lvo 386/2003. Per la normativa regionale si fa riferimento alle Determine Dirigenziali del Settore Foreste della Regione Puglia del 07.07.2006 n. 889, del 21.12.2009 n.757, del 16.12.2009 n. 2461, e del 26.03.2010 n. 65;</p> <p>Dare adeguata pubblicità all'investimento;</p> <p>In caso di richiedente conduttore di superfici forestali che aderisce all'intervento 1.1, di impegnarsi ad acquisire il requisito di iscrizione all'Albo delle Imprese Boschive prima della chiusura del programma di investimenti e della relativa domanda di pagamento del saldo.</p>		
Fatto a , il		
Firma titolare/Legale Rappresentante		
Firma del tecnico e Timbro Professionale dell'Ordine di Appartenenza		
DICHIARANO INOLTRE		
<p>Di prendere atto ed accettare le regole relative alla tempistica, alle modalità ed alle procedure di partecipazione stabilite dall'Avviso Pubblico di cui alla DAG n. 316 del 30/09/2019 e ss.mm.ii. E delle conseguenze derivanti dall'inosseranza delle stesse.</p> <p>Di prendere atto ed accettare quanto disposto dalla Determina dell' Autorità di Gestione di approvazione del formulario degli interventi e delle procedure di utilizzo.</p>		
Fatto a , il		
Firma titolare/Legale Rappresentante		
Firma del tecnico e Timbro Professionale dell'Ordine di Appartenenza		

4.10 - Limitazioni macchine ed attrezzature

Il foglio di lavoro n. 10 limitazioni macchine ed attrezzature è stato già precedentemente illustrato al punto 4.2 Informazioni generali della sottomisura (cfr. figure n. 2 e n. 3).

4.11 - Combinazioni e punteggi

Il foglio di lavoro n. 11 Combinazioni e punteggi è stato già precedentemente illustrato al punto 4.3 Informazioni punteggi (cfr. figure 4 e 5).

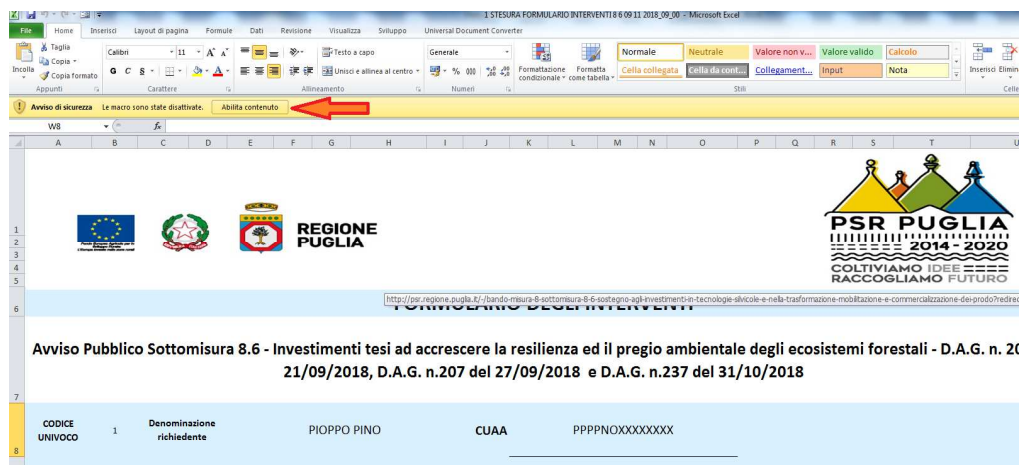
5. Indicazioni generiche d'uso del formulario

Vengono di seguito riepilogate alcune informazioni d'uso del formulario di carattere generale a supporto degli utenti per ottimizzarne l'impiego e la comprensione:

1. Attivare le modifiche


Affinché siano attivate tutte le funzioni del formulario, bisognerà abilitare le macro. All'apertura del file Excel del formulario 8.6, le macro sono disattivate. L'utente dovrà cliccare sul tasto "Abilita contenuto", indicato nella successiva fig. 18, al fine di favorire il completo e corretto funzionamento del file.

Figura n. 18–Dettaglio procedura per abilitazione macro



2. Impostazioni di stampa

Al fine di ottimizzare l'operazione di stampa, si suggerisce di adottare tre accorgimenti:

- Utilizzare il pulsante della motosega , presente nel Quadro 4 – Localizzazione e in tutti i Quadri relativi agli interventi (5_1.1, 5_1.2; 5_2 e 5_3). Tale funzione elimina le righe in cui i campi non sono valorizzati riducendo così, per ogni quadro, il numero di fogli di stampa.
- La stampa non è necessaria per tutti i fogli di lavoro. Nello specifico abbiamo:
 - 1 – Anagrafica – Stampa necessaria
 - 2 - Informazioni generali Sottomisura (SM) - Stampa necessaria
 - 3 - Informazioni Punteggi - Stampa necessaria
 - 4 - Quadro localizzazione - Stampa necessaria eccetto che per le imprese boschive o PMI, senza superfici forestali condotte
 - 5_Quadro interventi 5_1.1, 5_1.2, 5_2 e 5-3 - Stampa necessaria solo per i quadri relativi agli interventi richiesti

- 6 – Quadro riepilogativo di spesa - Stampa necessaria
 - 7 - Riepiloghi e punteggi - Stampa necessaria
 - 8 - Elenco Specie Autoctone - Stampa necessaria solo per chi attiva l’Az. 2 e richiede voci di costo relative al rinfittimento;
 - 9 – Dichiarazioni - Stampa necessaria;
 - 10 - Limitazioni Macchine Attrezzature -Stampa NON necessaria;
 - 11 – Combinazione punteggi - Stampa NON necessaria.
- c) Al momento della stampa, selezionare tutti Quadri iniziando con il cliccare con il tasto sinistro del mouse, sulla linguetta del Quadro Anagrafica (fig. 19) e proseguire cliccando, sempre con il tasto sinistro, sulla linguetta di tutti i quadri necessari (vd. Precedente punto b) tenendo contemporaneamente premuto il tasto Ctrl della tastiera. In tal modo si stamperanno solo le pagine necessarie, ottenendo anche la corretta numerazione progressiva delle stesse.

Figura n. 19–Selezione dei Quadri da stampare

FORMULARIO DEGLI INTERVENTI

Avviso Pubblico Sottomisura 8.6 - Investimenti tesi ad accrescere la resilienza ed il pregio ambientale degli ecosistemi forestali - D.A.G. n. 200 del 21/09/2018, D.A.G. n.207 del 27/09/2018 e D.A.G. n.237 del 31/10/2018

CODICE UNIVOCO	1	Denominazione richiedente	PIOPPINO PINO	CUAA	PPPPNOXXXXXX
SEDE LEGALE		Via della roverella, 25 - 70100 - Bari	TEL.	333333333	PEC pioppo@pec.it
Ambito Territoriale		Aree collinari	Modalità di partecipazione all'Avviso Pubblico	Partecipazione in forma singola	-
Qualifica Richiedente		Silvicoltori Privati	Impresa boschiva iscritta all'Albo Regionale	NO	-

1 - ANAGRAFICA 2 - INFORMAZIONI GENERALI 3 - INFORMAZIONI PUNTEGGI 4 - QUADRO LOCALIZZAZIONE 5.1.1 - QUADRO INTERVENTI 1.1 5.1.2 - QUADRO INTERVENTI 1.2 5.2 - QUADRO INTERVENTI AZ.2 5.3 - QUADRO INTERVENTI AZ.3

3. Codici di errore e/o avvisi

Il formulario al suo interno contiene numerosi controlli, che spesso restituiscono dei messaggi di errore, alcuni bloccanti fig. 20, altri (Celle che si colorano **di rosso**) che consentono la prosecuzione della compilazione, ma segnalano la presenza di dati dichiarati non coerenti tra loro o incompleti.

Figura n. 20–Esempio di codice di errore bloccante

INVESTIMENTO RICHiesto			
SI DI PENDENZA SUPERFICI INTERVENTI AZIONE 2 →	ETTARI PER PRIMA CLASSE DI PENDENZA ha →	40,0000	ETTARI P
di costo	Costo unitario	Unità di misura	
portatili (motoseghe, decespugliatori), solo se ritenuta del sottobosco. Compresa ripulitura, accumulo, etale di risulta. In condizioni di forte infestazione (oltre il 50%	€ 1.071,18	ha	
portatili (motoseghe, decespugliatori), solo se ritenuta del sottobosco. Compresa ripulitura, accumulo, etale di risulta. In condizioni di forte infestazione (oltre il 50%	€ 1.285,42	ha	
na in condizioni di debole infestazione (meno del 50% della F02.01 del prezzo	€ 667,58	ha	
na in condizioni di F02.01 del prezzo			
<div style="border: 1px solid black; padding: 5px;"> <p>NUMERO DI PIANTE ELEVATO</p> <p>× LIMITE MASSIMO DI 300 PIANTE AD ETTARO SUPERATO PER LA PRIMA CLASSE DI PENDENZA</p> <p><input type="button" value="Sprova"/> <input type="button" value="Annulla"/> <input type="button" value="2"/></p> </div>			
razione del 20 % alle voci di spesa inerenti ai lavori di cui alla	(+ 20% capitolo OF 01)**	12002	Voce ca 01.22 - O
zione perchè la maggiorazione si applica soltanto ai lavori e	Indicare numero di piante →		

Inoltre sono presenti altri codici di Avviso di colore **giallo**, i quali seppur consentendo la prosecuzione della compilazione del formulario e non evidenziando la presenza di informazioni non ammissibili o incoerenti, allertano l'utente circa il superamento di determinati limiti e prescrizioni, che potrebbero essere frutto di errore in fase di progettazione e/o inserimento dei dati (fig. n. 20), o viceversa rispecchiano le intenzioni della ditta richiedente gli aiuti e del progettista (fig.n. 21)

Figura n. 21–Esempio di codice di avviso in Quadro 5_1.1

€	40.000,00	SI	SI	
€	40.000,00			Attenzione superato il limite finanziabile di 25.000 euro, l'eccedenza a tale limite sarà a carico del beneficiario

Nella figura n. 21, si riporta un esempio di avviso all'utente. Nello specifico è stato superato il limite di spesa previsto, pari a 25.000 € (limite stabilito in base alle informazioni inserite nei quadri precedenti). L'avviso informa l'utente che l'eccedenza a tale limite di spesa sarà a totale carico del beneficiario. Potrebbe trattarsi di un errore di inserimento (ad. Es. 4.000€ sono diventati 40.000€ per un errore di digitazione) e quindi l'utente correggerà il dato, oppure il richiedente gli aiuti intende spendere tale cifra, consapevole che non tutta gli sarà finanziata. In tal caso si potrà proseguire nella compilazione del formulario.

Per una corretta e fluida compilazione del formulario, si invitano gli utenti a seguire i seguenti accorgimenti:

- Leggere ed approfondire preliminarmente alla compilazione del formulario 8.6, l'Avviso Pubblico (DAG n. 316/2019) e le Linee Guida (DAG n. 348/2019 e ss.mm.ii), in quanto il formulario sintetizza ed informatizza le regole contenute nei suddetti documenti. Nell'Esempio in figura 20, è stato richiesto il rifittimento con 12.002 piante in PRIMA CLASSE DI PENDENZA per una superficie dichiarata di 40 ettari, ma il limite stabilito dalle Linee Guida è di 300 piante ad ettaro ($40 \times 300 = 12.000$ piante)
- Compilare il formulario seguendo l'ordine dei quadri, ossia partendo dall'anagrafica fino ad arrivare alle dichiarazioni, in quanto le informazioni dichiarate in un quadro influenzano a "cascata" i controlli presenti nei quadri successivi.
- Non lasciare in alcun quadro (pertinente con il progetto) celle di colore rosso. Tutte le informazioni richieste sono necessarie e influenzano i controlli e i calcoli del formulario.
- Nel caso di avvisi di errore, leggere gli stessi poiché indicano la natura dell'errore.
- Nel caso di anomalie che non si riescono a spegnere, verificare negli altri quadri eventuali dati mancanti o incoerenti con il resto del formulario (celle rosse). Ad. Esempio se in Anagrafica per un'impresa boschiva è stata indicata la Categoria D, quando la stessa è invece di categoria A, è ovvio che il formulario adotterà le limitazioni previste per la categoria D

Infine, si precisa che il formulario, al pari dell'applicativo di compilazione delle DdS sul portale SIAN, rappresentano strumenti di lavoro per rappresentare i dati rilevanti del progetto candidato all'Avviso Pubblico, e che la stessa DdS dovrà comunque essere sottoposta ai controlli (di ricevibilità e di ammissibilità) previsti dal bando, indipendentemente dalle funzionalità informatiche del formulario stesso e del portale SIAN.